

КАРТА-ПЛАН ТЕРРИТОРИИ

Пояснительная записка

1. Сведения о территории выполнения комплексных кадастровых работ:

Пищальское сельское поселение Оричевского района Кировской области

(наименование субъекта Российской Федерации, муниципального образования, населенного пункта, уникальные учетные номера кадастровых кварталов, иные сведения, позволяющие определить местоположение территории, на которой выполняются комплексные кадастровые работы, например, наименование садоводческого или огороднического некоммерческого товарищества, гаражного кооператива, элемента планировочной структуры)

2. Основания выполнения комплексных кадастровых работ:

Наименование, дата и номер документа, на основании которого выполняются комплексные кадастровые работы:

Муниципальный контракт № 14, от 5 февраля 2024 г., документ выдан Управление муниципальной собственностью Оричевского района Кировской области

3. Дата подготовки карты-плана территории: 24 марта 2024 г.

4. Сведения о заказчике(ах) комплексных кадастровых работ:

В отношении юридического лица, органа местного самоуправления муниципального района, муниципального округа или городского округа либо уполномоченного исполнительного органа государственной власти субъекта Российской Федерации:

полное или сокращенное (в случае, если имеется) наименование: Управление муниципальной собственностью Оричевского района

основной государственный регистрационный номер: 1034314500076

идентификационный номер налогоплательщика: 4324001650

В отношении физического лица или представителя физических или юридических лиц:

фамилия, имя, отчество (последнее - при наличии): —

страховой номер индивидуального лицевого счета в системе обязательного пенсионного страхования Российской Федерации (СНИЛС): —

Наименование и реквизиты документа, подтверждающие полномочия представителя заказчика(ов) комплексных кадастровых работ:

—

Адрес электронной почты (для направления уведомления о результатах внесения сведений в Единый государственный реестр недвижимости):

uefizr@yandex.ru

5. Сведения об исполнителе комплексных кадастровых работ:

Полное или сокращенное (в случае, если имеется) наименование и адрес юридического лица, с которым заключен государственный или муниципальный контракт либо договор подряда на выполнение комплексных кадастровых работ:
ООО "Землемер", адрес: 610002, Кировская область г. Киров, ул. Водопроводная, 43

Фамилия, имя, отчество кадастрового инженера (последнее - при наличии): Чемоданова Катерина Сергеевна
и основной государственный регистрационный номер кадастрового инженера индивидуального предпринимателя (ОГРНИП): -

Страховой номер индивидуального лицевого счета в системе обязательного пенсионного страхования Российской Федерации (СНИЛС) кадастрового инженера: 140 - 027 - 452 - 02

Уникальный реестровый номер кадастрового инженера в реестре саморегулируемой организации кадастровых инженеров и дата внесения сведений о физическом лице в такой реестр: 0486, 3 июня 2016 г.

Полное или (в случае, если имеется) сокращенное наименование саморегулируемой организации кадастровых инженеров, членом которой является кадастровый инженер:
СРО АКИ "Поволжье"

Контактный телефон: +7 (8332) 25-16-41

Почтовый адрес и адрес электронной почты, по которым осуществляется связь с кадастровым инженером:
610002, Кировская область г. Киров, ул. Водопроводная, 43, e.belkina@oozemlemer.ru

6. Перечень документов, использованных при подготовке карты-плана территории:

№ п/п	Реквизиты документа				
	Вид	Дата	Номер	Наименование	Иные сведения
1	2	3	4	5	6
1	Кадастровый план территории	12 февраля 2024 г.	****_***/****_*****	Кадастровый план территории	—
2	Иной документ, выдан: Администрация Пищальского сельского поселения	16 июля 2021 г.	35	Правила землепользования и застройки Пищальского сельского поселения Оричевского района Кировской области	—
3	ДОКУМЕНТЫ, СОДЕРЖАЩИЕ ОПИСАНИЕ ОБЪЕКТА, выдан: Управление Росреестра по Кировской области	1 января 2008 г.	б/н	Ортофотоплан местности, планшеты № 43-1-271-158-б, 43-1-271-158-г (аэрофотосъемка 2008г.);	—
4	ДОКУМЕНТЫ, СОДЕРЖАЩИЕ ОПИСАНИЕ ОБЪЕКТА	20 декабря 1993 г.	94110353	Свидетельство на право собственности земельного участка 43:24:380101:18	—
5	ДОКУМЕНТЫ, СОДЕРЖАЩИЕ ОПИСАНИЕ ОБЪЕКТА	14 декабря 1994 г.	711288	Свидетельство на право собственности земельного участка 43:24:380101:55	—
6	ДОКУМЕНТЫ, СОДЕРЖАЩИЕ ОПИСАНИЕ ОБЪЕКТА	7 марта 1995 г.	0158482	Свидетельство на право собственности земельного участка 43:24:380101:56	—

1	2	3	4	5	6
7	ДОКУМЕНТЫ, СОДЕРЖАЩИЕ ОПИСАНИЕ ОБЪЕКТА	13 декабря 1994 г.	711263	Свидетельство на право собственности земельного участка 43:24:380101:63	—
8	ДОКУМЕНТЫ, СОДЕРЖАЩИЕ ОПИСАНИЕ ОБЪЕКТА	29 ноября 1994 г.	302951	Свидетельство на право собственности земельного участка 43:24:380101:64	—
9	ДОКУМЕНТЫ, СОДЕРЖАЩИЕ ОПИСАНИЕ ОБЪЕКТА	13 декабря 1994 г.	711243	Свидетельство на право собственности земельного участка 43:24:380101:65	—
10	ДОКУМЕНТЫ, СОДЕРЖАЩИЕ ОПИСАНИЕ ОБЪЕКТА	29 ноября 1994 г.	302943	Свидетельство на право собственности земельного участка 43:24:380101:66	—
11	ДОКУМЕНТЫ, СОДЕРЖАЩИЕ ОПИСАНИЕ ОБЪЕКТА	29 ноября 1994 г.	302948	Свидетельство на право собственности земельного участка 43:24:380101:67	—
12	ДОКУМЕНТЫ, СОДЕРЖАЩИЕ ОПИСАНИЕ ОБЪЕКТА	7 октября 1997 г.	0037380	Свидетельство на право собственности земельного участка 43:24:380101:79	—
13	ДОКУМЕНТЫ, СОДЕРЖАЩИЕ ОПИСАНИЕ ОБЪЕКТА	14 декабря 1994 г.	711283	Свидетельство на право собственности земельного участка 43:24:380101:80	—
14	ДОКУМЕНТЫ, СОДЕРЖАЩИЕ ОПИСАНИЕ ОБЪЕКТА	29 ноября 1994 г.	302950	Свидетельство на право собственности земельного участка 43:24:380101:82	—
15	ДОКУМЕНТЫ, СОДЕРЖАЩИЕ ОПИСАНИЕ ОБЪЕКТА	27 декабря 1994 г.	0012336	Свидетельство на право собственности земельного участка 43:24:380101:83	—
16	ДОКУМЕНТЫ, СОДЕРЖАЩИЕ ОПИСАНИЕ ОБЪЕКТА	22 марта 1995 г.	0158338	Свидетельство на право собственности земельного участка 43:24:380101:84	—
17	ДОКУМЕНТЫ, СОДЕРЖАЩИЕ ОПИСАНИЕ ОБЪЕКТА	14 апреля 1993 г.	24110363	Свидетельство на право собственности земельного участка 43:24:380101:85	—
18	ДОКУМЕНТЫ, СОДЕРЖАЩИЕ ОПИСАНИЕ ОБЪЕКТА	14 февраля 1995 г.	0017154	Свидетельство на право собственности земельного участка 43:24:380101:88	—
19	ДОКУМЕНТЫ, СОДЕРЖАЩИЕ ОПИСАНИЕ ОБЪЕКТА	7 марта 1995 г.	0158477	Свидетельство на право собственности земельного участка 43:24:380101:89	—
20	ДОКУМЕНТЫ, СОДЕРЖАЩИЕ ОПИСАНИЕ ОБЪЕКТА	12 января 1995 г.	0032944	Свидетельство на право собственности земельного участка 43:24:380101:91	—
21	ДОКУМЕНТЫ, СОДЕРЖАЩИЕ ОПИСАНИЕ ОБЪЕКТА	29 ноября 1994 г.	302949	Свидетельство на право собственности земельного участка 43:24:380101:93	—
22	ДОКУМЕНТЫ, СОДЕРЖАЩИЕ ОПИСАНИЕ ОБЪЕКТА	26 декабря 1994 г.	0012370	Свидетельство на право собственности земельного участка 43:24:380101:94	—
23	ДОКУМЕНТЫ, СОДЕРЖАЩИЕ ОПИСАНИЕ ОБЪЕКТА	29 ноября 1994 г.	302944	Свидетельство на право собственности земельного участка 43:24:380101:95	—

1	2	3	4	5	6
24	ДОКУМЕНТЫ, СОДЕРЖАЩИЕ ОПИСАНИЕ ОБЪЕКТА	29 ноября 1994 г.	711261	Свидетельство на право собственности земельного участка 43:24:380101:96	—
25	ДОКУМЕНТЫ, СОДЕРЖАЩИЕ ОПИСАНИЕ ОБЪЕКТА	29 ноября 1994 г.	302936	Свидетельство на право собственности земельного участка 43:24:380101:97	—
26	ДОКУМЕНТЫ, СОДЕРЖАЩИЕ ОПИСАНИЕ ОБЪЕКТА	13 декабря 1994 г.	711249	Свидетельство на право собственности земельного участка 43:24:380101:98	—
27	ДОКУМЕНТЫ, СОДЕРЖАЩИЕ ОПИСАНИЕ ОБЪЕКТА	5 июля 1995 г.	0025842	Свидетельство на право собственности земельного участка 43:24:380101:100	—
28	ДОКУМЕНТЫ, СОДЕРЖАЩИЕ ОПИСАНИЕ ОБЪЕКТА	14 декабря 1994 г.	711289	Свидетельство на право собственности земельного участка 43:24:380101:101	—
29	ДОКУМЕНТЫ, СОДЕРЖАЩИЕ ОПИСАНИЕ ОБЪЕКТА	7 марта 1995 г.	0158486	Свидетельство на право собственности земельного участка 43:24:380101:102	—
30	ДОКУМЕНТЫ, СОДЕРЖАЩИЕ ОПИСАНИЕ ОБЪЕКТА	26 декабря 1994 г.	0012369	Свидетельство на право собственности земельного участка 43:24:380101:103	—
31	ДОКУМЕНТЫ, СОДЕРЖАЩИЕ ОПИСАНИЕ ОБЪЕКТА	7 марта 1995 г.	0158487	Свидетельство на право собственности земельного участка 43:24:380101:104	—
32	ДОКУМЕНТЫ, СОДЕРЖАЩИЕ ОПИСАНИЕ ОБЪЕКТА	12 января 1995 г.	0032946	Свидетельство на право собственности земельного участка 43:24:380101:105	—
33	ДОКУМЕНТЫ, СОДЕРЖАЩИЕ ОПИСАНИЕ ОБЪЕКТА	16 января 1995 г.	0032843	Свидетельство на право собственности земельного участка 43:24:380101:107	—
34	ДОКУМЕНТЫ, СОДЕРЖАЩИЕ ОПИСАНИЕ ОБЪЕКТА	29 ноября 1994 г.	302952	Свидетельство на право собственности земельного участка 43:24:380101:108	—
35	ДОКУМЕНТЫ, СОДЕРЖАЩИЕ ОПИСАНИЕ ОБЪЕКТА	26 апреля 1995 г.	0158072	Свидетельство на право собственности земельного участка 43:24:380101:110	—
36	ДОКУМЕНТЫ, СОДЕРЖАЩИЕ ОПИСАНИЕ ОБЪЕКТА	27 декабря 1994 г.	0012342	Свидетельство на право собственности земельного участка 43:24:380101:111	—
37	ДОКУМЕНТЫ, СОДЕРЖАЩИЕ ОПИСАНИЕ ОБЪЕКТА	7 марта 1995 г.	0158478	Свидетельство на право собственности земельного участка 43:24:380101:112	—
38	ДОКУМЕНТЫ, СОДЕРЖАЩИЕ ОПИСАНИЕ ОБЪЕКТА	12 января 1995 г.	0032948	Свидетельство на право собственности земельного участка 43:24:380101:114	—
39	ДОКУМЕНТЫ, СОДЕРЖАЩИЕ ОПИСАНИЕ ОБЪЕКТА	12 января 1995 г.	0032947	Свидетельство на право собственности земельного участка 43:24:380101:116	—
40	ДОКУМЕНТЫ, СОДЕРЖАЩИЕ ОПИСАНИЕ ОБЪЕКТА	14 декабря 1994 г.	711284	Свидетельство на право собственности земельного участка 43:24:380101:117	—

1	2	3	4	5	6
41	ДОКУМЕНТЫ, СОДЕРЖАЩИЕ ОПИСАНИЕ ОБЪЕКТА	5 июля 1995 г.	0025843	Свидетельство на право собственности земельного участка 43:24:380101:119	—
42	ДОКУМЕНТЫ, СОДЕРЖАЩИЕ ОПИСАНИЕ ОБЪЕКТА	14 февраля 1995 г.	0017155	Свидетельство на право собственности земельного участка 43:24:380101:121	—
43	ДОКУМЕНТЫ, СОДЕРЖАЩИЕ ОПИСАНИЕ ОБЪЕКТА	29 ноября 1994 г.	302945	Свидетельство на право собственности земельного участка 43:24:380101:122	—
44	ДОКУМЕНТЫ, СОДЕРЖАЩИЕ ОПИСАНИЕ ОБЪЕКТА	29 ноября 1994 г.	302942	Свидетельство на право собственности земельного участка 43:24:380101:124	—
45	ДОКУМЕНТЫ, СОДЕРЖАЩИЕ ОПИСАНИЕ ОБЪЕКТА	12 января 1995 г.	0032345	Свидетельство на право собственности земельного участка 43:24:380101:125	—
46	ДОКУМЕНТЫ, СОДЕРЖАЩИЕ ОПИСАНИЕ ОБЪЕКТА	27 декабря 1994 г.	0012337	Свидетельство на право собственности земельного участка 43:24:380101:126	—
47	ДОКУМЕНТЫ, СОДЕРЖАЩИЕ ОПИСАНИЕ ОБЪЕКТА	29 ноября 1994 г.	302940	Свидетельство на право собственности земельного участка 43:24:380101:127	—
48	ДОКУМЕНТЫ, СОДЕРЖАЩИЕ ОПИСАНИЕ ОБЪЕКТА	13 декабря 1994 г.	711239	Свидетельство на право собственности земельного участка 43:24:380101:128	—

7. Пояснения к карте-плану территории:

пояснительная записка

Управление муниципальной собственностью Оричевского района Кировской области и общество с ограниченной ответственностью «Землемер» заключили договор от 05.02.2024 №14 на проведение комплексных кадастровых работ в отношении кадастровых кварталов на территории Пищальского и Пустошенского сельских поселений Оричевского района Кировской области 43:24:380101, 43:24:050602.

Специалистами ООО "Землемер" была проведена горизонтальная съемка местности в границах кадастрового квартала 43:24:380101, с применением геодезической аппаратуры (см.раздел "Инструменты" данного карта-плана территории). В ходе проведения комплексных кадастровых работ:

- 68 земельных участков путем уточнения местоположения границ и площади;
- 33 объектов капитального строительства путем уточнения местоположения;
- 2 объекта капитального строительства путем исправления реестровой ошибки.

Согласно Правилам землепользования и застройки Пищальского сельского поселения Оричевского района Кировской области, утвержденными постановлением администрации Пищальского сельского поселения от 16.07.2021 № 35, в границах кадастрового квартала установлены следующие территориальные зоны:

- Ж.1 – зона малоэтажной жилой застройки с земельными участками;
- ОД.1 – зона общественно-деловой застройки многофункционального назначения;
- К.1 – зона культовых объектов и сооружений;

Согласно ч.1,2,3, п.3, ст.42.8 Федерального закона от 24.07.2007 №221-ФЗ «О кадастровой деятельности» при уточнении местоположения границ земельного участка его площадь увеличивается не более чем на установленные предельные минимальные размеры земельных участков; уменьшается не более чем на десять процентов от площади, сведения о которых содержатся в ЕГРН (при получении значения площади земельного участка, которое меньше значения площади земельного участка, сведения о которой содержатся в ЕГРН подтверждаются путем получения письменного согласия правообладателя такого земельного участка).

Уточнение местоположения границ ранее учтенных земельных участков подготовлено на основании:

1. ортофотоплан местности, планшеты № 43-1-271-158-б, 43-1-271-158-г (аэрофотосъемка 2008г.);
2. горизонтальная съемка местности в границах кадастрового квартала 43:24:380101, с применением геодезической аппаратуры;
3. документы, содержащие сведения об определении местоположения границ ранее учтенных земельных участков при их образовании:
 - свидетельство на право собственности земельного участка 43:24:380101:18 КВО № 94110353 от 20.12.1993
 - свидетельство на право собственности земельного участка 43:24:380101:55 № 711288 от 14.12.1994
 - свидетельство на право собственности земельного участка 43:24:380101:56 № 0158482 от 07.03.1995
 - свидетельство на право собственности земельного участка 43:24:380101:63 № 711263 от 13.12.1994
 - свидетельство на право собственности земельного участка 43:24:380101:64 № 302951 от 29.11.1994
 - свидетельство на право собственности земельного участка 43:24:380101:65 № 711243 от 13.12.1994
 - свидетельство на право собственности земельного участка 43:24:380101:66 № 302943 от 29.11.1994
 - свидетельство на право собственности земельного участка 43:24:380101:67 № 302948 от 29.11.1994
 - свидетельство на право собственности земельного участка 43:24:380101:79 № 0037380 от 07.10.1997 (конфигурация частично не соответствует документу, подтверждающему прохождение границ на местности более 15 лет, определение границ проведено по фактическому закреплению на местности объектами искусственного происхождения – ограждениями, строениями; данная граница существует на местности давно, облагорожена)
 - свидетельство на право собственности земельного участка 43:24:380101:80 № 711283 от 14.12.1994
 - свидетельство на право собственности земельного участка 43:24:380101:82 № 302950 от 29.11.1994
 - свидетельство на право собственности земельного участка 43:24:380101:83 № 0012336 от 27.12.1994 (в документе отсутствует графическое отображение местоположения границ, следовательно, определение границ проведено по фактическому закреплению на местности объектами искусственного происхождения – ограждениями, строениями; данная граница существует на местности давно, облагорожена)
 - свидетельство на право собственности земельного участка 43:24:380101:84 № 0158338 от 22.03.1995
 - свидетельство на право собственности земельного участка 43:24:380101:85 КВО № 24110363 от 14.04.1993
 - свидетельство на право собственности земельного участка 43:24:380101:88 № 0017154 от 14.02.1995
 - свидетельство на право собственности земельного участка 43:24:380101:89 № 0158477 от 07.03.1995
 - свидетельство на право собственности земельного участка 43:24:380101:91 № 0032944 от 12.01.1995 (в документе отсутствует графическое отображение местоположения границ, следовательно, определение границ проведено по фактическому закреплению на местности объектами искусственного происхождения – ограждениями, строениями; данная граница существует на местности давно, облагорожена);
 - свидетельство на право собственности земельного участка 43:24:380101:93 № 302949 от 29.11.1994
 - свидетельство на право собственности земельного участка 43:24:380101:94 № 0012370 от 26.12.1994
 - свидетельство на право собственности земельного участка 43:24:380101:95 № 302944 от 29.11.1994
 - свидетельство на право собственности земельного участка 43:24:380101:96 № 711261 от 13.12.1994
 - свидетельство на право собственности земельного участка 43:24:380101:97 № 302936 от 29.11.1994
 - свидетельство на право собственности земельного участка 43:24:380101:98 № 711249 от 13.12.1994
 - свидетельство на право собственности земельного участка 43:24:380101:100 № 0025842 от 05.07.1995
 - свидетельство на право собственности земельного участка 43:24:380101:101 № 711289 от 14.12.1994 (конфигурация частично не соответствует документу, подтверждающему прохождение границ на местности более 15 лет, определение границ проведено по фактическому закреплению на местности объектами искусственного происхождения – ограждениями, строениями; данная граница существует на местности давно, облагорожена)
 - свидетельство на право собственности земельного участка 43:24:380101:102 № 0158486 от 07.03.1995 (конфигурация частично не соответствует документу, подтверждающему прохождение границ на местности более 15 лет, определение границ проведено по фактическому закреплению на местности объектами искусственного происхождения – ограждениями, строениями; данная граница существует на местности давно, облагорожена)
 - свидетельство на право собственности земельного участка 43:24:380101:103 № 0012369 от 26.12.1994

- свидетельство на право собственности земельного участка 43:24:380101:104 № 0158487 от 07.03.1995
- свидетельство на право собственности земельного участка 43:24:380101:105 № 0032946 от 12.01.1995
- свидетельство на право собственности земельного участка 43:24:380101:107 № 0032843 0158487 от 16.01.1995 (конфигурация частично не соответствует документу, подтверждающему прохождение границ на местности более 15 лет, определение границ проведено по фактическому закреплению на местности объектами искусственного происхождения – ограждениями, строениями; данная граница существует на местности давно, облагорожена)
- свидетельство на право собственности земельного участка 43:24:380101:108 № 302952 от 29.11.1994 (конфигурация частично не соответствует документу, подтверждающему прохождение границ на местности более 15 лет, определение границ проведено по фактическому закреплению на местности объектами искусственного происхождения – ограждениями, строениями; данная граница существует на местности давно, облагорожена)
- свидетельство на право собственности земельного участка 43:24:380101:110 № 0158072 от 26.04.1995
- свидетельство на право собственности земельного участка 43:24:380101:111 № 0012342 от 27.12.1994
- свидетельство на право собственности земельного участка 43:24:380101:112 № 0158478 от 07.03.1995 (в документе отсутствует графическое отображение местоположения границ, следовательно, определение границ проведено по фактическому закреплению на местности объектами искусственного происхождения – ограждениями, строениями; данная граница существует на местности давно, облагорожена)
- свидетельство на право собственности земельного участка 43:24:380101:114 № 0032948 от 12.01.1995 (конфигурация частично не соответствует документу, подтверждающему прохождение границ на местности более 15 лет, определение границ проведено по фактическому закреплению на местности объектами искусственного происхождения – ограждениями, строениями; данная граница существует на местности давно, облагорожена)
- свидетельство на право собственности земельного участка 43:24:380101:116 № 0032947 от 12.01.1995
- свидетельство на право собственности земельного участка 43:24:380101:117 № 711284 от 14.12.1994
- свидетельство на право собственности земельного участка 43:24:380101:119 № 0025843 от 05.07.1995
- свидетельство на право собственности земельного участка 43:24:380101:121 № 0017155 от 14.02.1995
- свидетельство на право собственности земельного участка 43:24:380101:122 № 302945 от 29.11.1994
- свидетельство на право собственности земельного участка 43:24:380101:124 № 302942 от 29.11.1994
- свидетельство на право собственности земельного участка 43:24:380101:125 № 0032345 от 12.01.1995 (конфигурация частично не соответствует документу, подтверждающему прохождение границ на местности более 15 лет, определение границ проведено по фактическому закреплению на местности объектами искусственного происхождения – ограждениями, строениями; данная граница существует на местности давно, облагорожена)
- свидетельство на право собственности земельного участка 43:24:380101:126 № 0012337 от 27.12.1994
- свидетельство на право собственности земельного участка 43:24:380101:127 № 302940 от 29.11.1994
- свидетельство на право собственности земельного участка 43:24:380101:128 № 711239 от 13.12.1994

Уточнение границ земельных участков, расположенных в границах уточняемого кадастрового квартала 43:24:380101 проведено в соответствии с правоустанавливающими документами, планшетами ортофотопланов, а также с учетом фактического землепользования. Границы закреплены на местности объектами искусственного происхождения – забором и нежилыми строениями. Границы участков существует на местности давно, облагорожены.

Возражений относительно границ уточняемых земельных участков не поступало, согласительной комиссией конфигурации утверждены.

В контуры ОКС с кадастровыми номерами 43:24:380101:131, 43:24:380101:133, 43:24:380101:135, 43:24:380101:142, 43:24:380101:153, 43:24:380101:160, 43:24:380101:172, 43:24:380101:213, 43:24:380101:260, 43:24:380101:262, 43:24:380101:263 включены только основные строения (Лит. А, А1). Холодные пристрой (сени, веранды) не включены в контур, т.к. имеют некапитальные стены, расположены на разных фундаментах и (или) под разными крышами с основным строением. В контуры ОКС с кадастровыми номерами 43:24:380101:129, 43:24:380101:130, 43:24:380101:132 кроме основного строения Лит.А включен Лит.а (сени), т.к. имеют

капитальные стены. Лит.а1 (хол.пр.) не включены в контур, т.к. имеют не капитальные стены и расположены на разных фундаментах и под разными крышами с основным строением.

В контуры ОКС с кадастровыми номерами 43:24:380101:136, 43:24:380101:137, 43:24:380101:139, 43:24:380101:141, 43:24:380101:211, 43:24:380101:232, 43:24:380101:254, 43:24:380101:257, 43:24:380101:261, кроме основного строения Лит.А включен Лит.а (сени, хол.пр.), т.к. имеют капитальные стены, расположены на одном фундаменте и расположены под одной крышей с основным строением.

В контуры ОКС (МКД) с кадастровыми номерами 43:24:380101:138, 43:24:380101:140, 43:24:380101:164, 43:24:380101:177, 43:24:380101:210, 43:24:380101:212, 43:24:380101:214, 43:24:380101:229, 43:24:380101:234, 43:24:380101:259, включены основные строения и холодные пристрой (сени). Контуры отчерчены в соответствии с техническими паспортами. Крыльца в контур не включены.

В контуры ОКС (нежилые здания) с кадастровыми номерами 43:24:380101:331 включены основные строения и холодные пристрой. Контуры отчерчены в соответствии с техпаспортами.

При проведении горизонтальной съемки местности выявлено, что ОКС с кадастровыми номерами 43:24:380101:143, 43:24:380101:144, 43:24:380101:145, 43:24:380101:147, 43:24:380101:151, 43:24:380101:154, 43:24:380101:157, 43:24:380101:158, 43:24:380101:159, 43:24:380101:161, 43:24:380101:166, 43:24:380101:170, 43:24:380101:174, 43:24:380101:179 расположены за границами уточняемого квартала. Фактически данные ОКС расположены в границах кадастрового квартала 43:24:380102.

При проведении горизонтальной съемки местности выявлено, что ОКС с кадастровым номером 43:24:380101:236 расположен за границами уточняемого квартала. Данный ОКС фактически расположен в границах кадастрового квартала 43:24:050602.

При проведении горизонтальной съемки местности выявлено, что ОКС с кадастровым номером 43:24:380101:237 расположен за границами уточняемого квартала. Данный ОКС фактически расположен в границах кадастрового квартала 43:24:050601.

При проведении горизонтальной съемки местности выявлено, что ОКС с кадастровым номером 43:24:380101:258 расположен за границами уточняемого квартала. Данный ОКС фактически расположен в границах кадастрового квартала 43:24:030104.

Выявленные реестровые ошибки в описании местоположения границ ОКС с кадастровыми номерами 43:24:380101:275, 43:24:380101:388 подлежат исправлению в связи со смещением объекта на местности, которое выявлено при проведении геодезической съемки местности.

ОКС с кадастровым номером 43:24:380101:331 ошибочно был привязан к ЗУ 43:24:380101:7, фактически расположен в границах ЗУ 43:24:380101:1.

ОКС с кадастровым номером 43:24:380101:277 является линейным объектом. В рамках ККР работы по линейным объектам не проводятся.

Кадастровый инженер Чемоданова Катерина Сергеевна (Р№0486, дата внесения в реестр СРО 03.06.2016) при составлении карта плана осуществила следующие виды работ:

- подготовка и сбор документов, содержащих необходимые для выполнения комплексных кадастровых работ исходные данные;
- уведомление правообладателей объектов недвижимости, являющихся объектами комплексных кадастровых работ, о начале выполнения таких работ;
- определение местоположения границ и площади объектов недвижимости на местности на основе геодезической съемки;
- подготовка карта-плана территории в соответствии с требованиями Приказа Росреестра от 04.08.2021 № П/0337, вступившим в силу 18.07.2022 г.

КИ, подготовившим КПП, не выполнялись геодезические работы по определению координат характерных точек границы земельного участка. Сведения о координатах характерных точек, средствах измерений (прибор), геодезической основе (пункты ГГС), использованной при подготовке карта плана территории получены от ООО «Землемер», как от юр. лица, являющегося субъектом геодезической деятельности, выполняющего геодезические работы.

Сведения о пунктах геодезической сети и средствах измерений

1. Сведения о пунктах геодезической сети:

№ п/п	Вид геодезической сети	Название пункта геодезической сети и тип знака	Система координат пункта геодезической сети	Координаты пункта, м		Дата обследования 15 февраля 2024 г.		
						Сведения о состоянии		
				Х	У	наружного знака пункта	центра пункта	марки центра пункта
1	2	3	4	5	6	7	8	9
1	Государственная геодезическая сеть - астрономо-геодезическая сеть 2 класса. 2	Марадыково, пирамида	МСК-43	554 380,27	1 317 854,21	Утрачен	Сохранился	Сохранился
2	Государственная геодезическая сеть - астрономо-геодезическая сеть 2 класса. 2	Гладкий Бор, сигнал		537 365,12	1 307 103,52			
3	Государственная геодезическая сеть - астрономо-геодезическая сеть 2 класса. 2	Лобастовы, пирамида		552 705,24	1 329 794,12			

2. Сведения об использованных средствах измерений:

№ п/п	Наименование и обозначение типа средства измерений - прибора (инструмента, аппаратуры)	Заводской или серийный номер средства измерений	Реквизиты свидетельства о поверке прибора (инструмента, аппаратуры) и (или) срок действия поверки
1	2	3	4
1	Аппаратура геодезическая спутниковая типа PrinCeP5U	1067441	С-АЦМ/20-11-2023/295507480 от 20.11.2023г. ООО "АВТОПРОГРЕСС-М" действительно до 19.11.2024г.
2	Аппаратура геодезическая спутниковая типа PrinCe i30	3418382	№С-АЦМ/30-01-2024/312609852 от 30.01.2024г. выдано ООО "АВТОПРОГРЕСС-М" действует до 29.01.2025г.
3	Аппаратура геодезическая спутниковая типа PrinCe i50	3407108	№С-АЦМ/30-01-2024/312609854 от 30.01.2024 выдано ООО "АВТОПРОГРЕСС-М" действует до 29.01.2025г.
4	Дальномер лазерный Leica DISTO D2	1280431760	№С-АЦМ/30-01-2024/312609860 от 30.01.2024 выдано ООО "АВТОПРОГРЕСС-М" действует до 29.01.2025г.
5	Сканер лазерный аэросъемочный AlphaAir 450	E0B2153752	С-АЦМ/25-10-2023/289249946 от 25.10.2023г., выдано ООО "АВТОПРОГРЕСС-М" действительно до 24.10.2024г.

Сведения об уточняемых земельных участках

1. Сведения о характерных точках границ уточняемого земельного участка с кадастровым номером 43:24:380101:1 :
 Система координат МСК-43 Зона № 1

Обозначение характерных точек границ	Координаты, м				Метод определения координат	Формулы, примененные для расчета средней квадратической погрешности определения координат характерных точек границ (Mt), с подставленными в такие формулы значениями и итоговые (вычисленные) значения Mt, м	Описание закрепления точки
	содержатся в Едином государственном реестре недвижимости		определены в результате выполнения комплексных кадастровых работ				
	X	Y	X	Y			
1	2	3	4	5	6	7	8
н1У	—	—	543 400,07	1 317 910,41	Метод спутниковых геодезических измерений (определений)	$\sqrt{(m0^2 + m1^2)} = \sqrt{(0,05^2 + 0,06^2)} = 0,08$	закрепление отсутствует
н2У	—	—	543 392,93	1 317 928,22			
н3У	—	—	543 371,63	1 317 919,68			
н4У	—	—	543 378,77	1 317 901,87			
н1У	—	—	543 400,07	1 317 910,41			

2. Сведения о частях границ уточняемого земельного участка с кадастровым номером 43:24:380101:1 :

Обозначение части границ		Горизонтальное проложение (S), м	Описание прохождения части границ	Сведения о согласовании местоположения границ (согласовано/спорное)
от т.	до т.			
1	2	3	4	5
н1У	н2У	19,19	частично по жилому строению	согласовано
н2У	н3У	22,95		
н3У	н4У	19,19		
н4У	н1У	22,95		

3. Сведения о характеристиках уточняемого земельного участка с кадастровым номером 43:24:380101:1 :

№ п/п	Наименование характеристики земельного участка	Значение характеристики
1	2	3

1	2	3
1.	Адрес земельного участка	Кировская обл, р-н Оричевский, с Пищалье
1.1.	Сведения о местоположении земельного участка (при отсутствии адреса) в структурированном в соответствии с федеральной информационной адресной системой виде	—
1.2.	Дополнительные сведения о местоположении земельного участка	—
2.	Площадь земельного участка ± величина погрешности определения (вычисления) площади ($P \pm \Delta P$), м ²	440 ± 6,00
3.	Формула, примененная для вычисления предельной погрешности определения площади земельного участка, с подставленными значениями и итоговые (вычисленные) значения	$3,5 * M_t * \sqrt{P} = 3,5 * 0,08 * \sqrt{440} = 6$
4.	Площадь земельного участка согласно сведениям Единого государственного реестра недвижимости (Ркад), м ²	400,00
5.	Оценка расхождения Р и Ркад (Р - Ркад), м ²	40
6.	Предельный минимальный и максимальный размеры земельного участка (Рмин и Рмакс), м ²	— —
7.	Вид (виды) разрешенного использования	размещение магазина
7.1.	Дополнительные сведения об использовании земельного участка	—
8.	Кадастровый или иной государственный учетный номер (инвентарный) здания, сооружения, объекта незавершенного строительства, расположенного на земельном участке	43:24:380101:331
9.	Сведения о земельных участках (землях общего пользования, территории общего пользования), посредством которых обеспечивается доступ	—
10.	Иные сведения	—
4. Пояснения к сведениям об уточняемом земельном участке с кадастровым номером		43:24:380101:1 :
1.	—	—

1. Сведения о характерных точках границ уточняемого земельного участка с кадастровым номером 43:24:380101:7 :
 Система координат МСК-43 Зона № 1

Обозначение характерных точек границ	Координаты, м				Метод определения координат	Формулы, примененные для расчета средней квадратической погрешности определения координат характерных точек границ (Mt), с подставленными в такие формулы значениями и итоговые (вычисленные) значения Mt, м	Описание закрепления точки
	содержатся в Едином государственном реестре недвижимости		определены в результате выполнения комплексных кадастровых работ				
	X	Y	X	Y			
1	2	3	4	5	6	7	8
н5У	—	—	543 392,57	1 317 932,90	Метод спутниковых геодезических измерений (определений)	$\sqrt{(m0^2 + m1^2)} = \sqrt{(0,05^2 + 0,06^2)} = 0,08$	закрепление отсутствует
н6У	—	—	543 383,01	1 317 958,34			
н7У	—	—	543 358,88	1 317 949,28			
н8У	—	—	543 368,44	1 317 923,84			
н5У	—	—	543 392,57	1 317 932,90			

2. Сведения о частях границ уточняемого земельного участка с кадастровым номером 43:24:380101:7 :

Обозначение части границ		Горизонтальное проложение (S), м	Описание прохождения части границ	Сведения о согласовании местоположения границ (согласовано/спорное)
от т.	до т.			
1	2	3	4	5
н5У	н6У	27,18	-	согласовано
н6У	н7У	25,77		
н7У	н8У	27,18		
н8У	н5У	25,77		

3. Сведения о характеристиках уточняемого земельного участка с кадастровым номером 43:24:380101:7 :

№ п/п	Наименование характеристики земельного участка	Значение характеристики
1	2	3
1	2	3

1	2	3
1.	Адрес земельного участка	Кировская обл, р-н Оричевский, с Пищалье
1.1.	Сведения о местоположении земельного участка (при отсутствии адреса) в структурированном в соответствии с федеральной информационной адресной системой виде	—
1.2.	Дополнительные сведения о местоположении земельного участка	—
2.	Площадь земельного участка ± величина погрешности определения (вычисления) площади ($P \pm \Delta P$), м ²	700 ± 7,00
3.	Формула, примененная для вычисления предельной погрешности определения площади земельного участка, с подставленными значениями и итоговые (вычисленные) значения	$3,5 * M_t * \sqrt{(P)} = 3,5 * 0,08 * \sqrt{(700)} = 7$
4.	Площадь земельного участка согласно сведениям Единого государственного реестра недвижимости (Ркад), м ²	700,00
5.	Оценка расхождения Р и Ркад (Р - Ркад), м ²	0
6.	Предельный минимальный и максимальный размеры земельного участка (Рмин и Рмакс), м ²	— —
7.	Вид (виды) разрешенного использования	размещение магазина
7.1.	Дополнительные сведения об использовании земельного участка	—
8.	Кадастровый или иной государственный учетный номер (инвентарный) здания, сооружения, объекта незавершенного строительства, расположенного на земельном участке	—
9.	Сведения о земельных участках (землях общего пользования, территории общего пользования), посредством которых обеспечивается доступ	—
10.	Иные сведения	—
4. Пояснения к сведениям об уточняемом земельном участке с кадастровым номером		43:24:380101:7 :
1.	—	—

1. Сведения о характерных точках границ уточняемого земельного участка с кадастровым номером 43:24:380101:10 :
 Система координат МСК-43 Зона № 1

Обозначение характерных точек границ	Координаты, м				Метод определения координат	Формулы, примененные для расчета средней квадратической погрешности определения координат характерных точек границ (Mt), с подставленными в такие формулы значениями и итоговые (вычисленные) значения Mt, м	Описание закрепления точки
	содержатся в Едином государственном реестре недвижимости		определены в результате выполнения комплексных кадастровых работ				
	X	Y	X	Y			
1	2	3	4	5	6	7	8
н9У	—	—	543 290,82	1 317 953,70	Метод спутниковых геодезических измерений (определений)	$\sqrt{(m0^2 + m1^2)} = \sqrt{(0,05^2 + 0,06^2)} = 0,08$	закрепление отсутствует
н10У	—	—	543 245,88	1 317 946,53			
н11У	—	—	543 250,98	1 317 919,03			
н12У	—	—	543 254,15	1 317 901,91			
н13У	—	—	543 259,03	1 317 861,94			
н14У	—	—	543 265,29	1 317 862,63			
н15У	—	—	543 265,73	1 317 857,76			
н16У	—	—	543 303,56	1 317 862,92			
н17У	—	—	543 299,56	1 317 891,43			
н9У	—	—	543 290,82	1 317 953,70			

2. Сведения о частях границ уточняемого земельного участка с кадастровым номером 43:24:380101:10 :

Обозначение части границ		Горизонтальное проложение (S), м	Описание прохождения части границ	Сведения о согласовании местоположения границ (согласовано/спорное)
от т.	до т.			
1	2	3	4	5

1	2	3	4	5
н9У	н10У	45,51	частично по строению; частично по забору	согласовано
н10У	н11У	27,97	Частично по забору	
н11У	н12У	17,41	-	
н12У	н13У	40,27		
н13У	н14У	6,30		
н14У	н15У	4,89		
н15У	н16У	38,18		
н16У	н17У	28,79		
н17У	н9У	62,88	Частично по забору; частично по нежилому строению	

3. Сведения о характеристиках уточняемого земельного участка с кадастровым номером 43:24:380101:10 :

№ п/п	Наименование характеристики земельного участка	Значение характеристики
1	2	3
1.	Адрес земельного участка	Российская Федерация, Кировская область, Оричевский р-н, Пищалье с, Советская ул, уч 3
1.1.	Сведения о местоположении земельного участка (при отсутствии адреса) в структурированном в соответствии с федеральной информационной адресной системой виде	—
1.2.	Дополнительные сведения о местоположении земельного участка	—
2.	Площадь земельного участка ± величина погрешности определения (вычисления) площади ($P \pm \Delta P$), м ²	4 000 ± 18,00
3.	Формула, примененная для вычисления предельной погрешности определения площади земельного участка, с подставленными значениями и итоговые (вычисленные) значения	$3,5 * M_t * \sqrt{P} = 3,5 * 0,08 * \sqrt{4000} = 18$
4.	Площадь земельного участка согласно сведениям Единого государственного реестра недвижимости (Ркад), м ²	4 000,00
5.	Оценка расхождения Р и Ркад ($P - P_{кад}$), м ²	0
6.	Предельный минимальный и максимальный размеры земельного участка ($P_{мин}$ и $P_{макс}$), м ²	— —
7.	Вид (виды) разрешенного использования	для ведения личного подсобного хозяйства
7.1.	Дополнительные сведения об использовании земельного участка	—
8.	Кадастровый или иной государственный учетный номер (инвентарный) здания, сооружения, объекта незавершенного строительства, расположенного на земельном участке	43:24:380101:137

1	2	3
9.	Сведения о земельных участках (землях общего пользования, территории общего пользования), посредством которых обеспечивается доступ	—
10.	Иные сведения	—

4. Пояснения к сведениям об уточняемом земельном участке с кадастровым номером 43:24:380101:10 :

1.	—
----	---

1. Сведения о характерных точках границ уточняемого земельного участка с кадастровым номером 43:24:380101:18 :
Система координат МСК-43 Зона № 1

Обозначение характерных точек границ	Координаты, м				Метод определения координат	Формулы, примененные для расчета средней квадратической погрешности определения координат характерных точек границ (Mt), с подставленными в такие формулы значениями и итоговые (вычисленные) значения Mt, м	Описание закрепления точки
	содержатся в Едином государственном реестре недвижимости		определены в результате выполнения комплексных кадастровых работ				
	X	Y	X	Y			
1	2	3	4	5	6	7	8
н21У	—	—	543 047,67	1 317 915,03	Метод спутниковых геодезических измерений (определений)	$\sqrt{(m0^2 + m1^2)} = \sqrt{(0,05^2 + 0,06^2)} = 0,08$	закрепление отсутствует
н22У	—	—	543 010,62	1 317 909,05			
н23У	—	—	543 025,08	1 317 819,60			
н24У	—	—	543 062,13	1 317 825,59			
н21У	—	—	543 047,67	1 317 915,03			

2. Сведения о частях границ уточняемого земельного участка с кадастровым номером 43:24:380101:18 :

Обозначение части границ		Горизонтальное проложение (S), м	Описание прохождения части границ	Сведения о согласовании местоположения границ (согласовано/спорное)
от т.	до т.			
1	2	3	4	5
н21У	н22У	37,53		согласовано
н22У	н23У	90,61		

1	2	3	4	5
н23У	н24У	37,53	-	согласовано
н24У	н21У	90,60		

3. Сведения о характеристиках уточняемого земельного участка с кадастровым номером 43:24:380101:18 :

№ п/п	Наименование характеристики земельного участка	Значение характеристики
1	2	3
1.	Адрес земельного участка	Российская Федерация, Кировская область, Оричевский р-н, Пищалье с, Советская ул, уч 15
1.1.	Сведения о местоположении земельного участка (при отсутствии адреса) в структурированном в соответствии с федеральной информационной адресной системой виде	—
1.2.	Дополнительные сведения о местоположении земельного участка	—
2.	Площадь земельного участка ± величина погрешности определения (вычисления) площади ($P \pm \Delta P$), м ²	3 400 ± 16,00
3.	Формула, примененная для вычисления предельной погрешности определения площади земельного участка, с подставленными значениями и итоговые (вычисленные) значения	$3,5 * M_t * \sqrt{P} = 3,5 * 0,08 * \sqrt{3400} = 16$
4.	Площадь земельного участка согласно сведениям Единого государственного реестра недвижимости (Ркад), м ²	3 400,00
5.	Оценка расхождения Р и Ркад ($P - P_{кад}$), м ²	0
6.	Предельный минимальный и максимальный размеры земельного участка (Рмин и Рмакс), м ²	— —
7.	Вид (виды) разрешенного использования	для ведения личного подсобного хозяйства
7.1.	Дополнительные сведения об использовании земельного участка	—
8.	Кадастровый или иной государственный учетный номер (инвентарный) здания, сооружения, объекта незавершенного строительства, расположенного на земельном участке	43:24:380101:211
9.	Сведения о земельных участках (землях общего пользования, территории общего пользования), посредством которых обеспечивается доступ	—
10.	Иные сведения	—

4. Пояснения к сведениям об уточняемом земельном участке с кадастровым номером 43:24:380101:18 :

1.	—
----	---

1. Сведения о характерных точках границ уточняемого земельного участка с кадастровым номером 43:24:380101:55 :
 Система координат МСК-43 Зона № 1

Обозначение характерных точек границ	Координаты, м				Метод определения координат	Формулы, примененные для расчета средней квадратической погрешности определения координат характерных точек границ (Mt), с подставленными в такие формулы значениями и итоговые (вычисленные) значения Mt, м	Описание закрепления точки
	содержатся в Едином государственном реестре недвижимости		определены в результате выполнения комплексных кадастровых работ				
	X	Y	X	Y			
1	2	3	4	5	6	7	8
н25У	—	—	542 934,41	1 317 551,08	Метод спутниковых геодезических измерений (определений)	$\sqrt{(m0^2 + m1^2)} = \sqrt{(0,05^2 + 0,06^2)} = 0,08$	закрепление отсутствует
н26У	—	—	542 932,35	1 317 569,91			—
н27У	—	—	542 864,21	1 317 562,33			—
н28У	—	—	542 866,36	1 317 543,46			—
н25У	—	—	542 934,41	1 317 551,08			закрепление отсутствует

2. Сведения о частях границ уточняемого земельного участка с кадастровым номером 43:24:380101:55 :

Обозначение части границ		Горизонтальное проложение (S), м	Описание прохождения части границ	Сведения о согласовании местоположения границ (согласовано/спорное)
от т.	до т.			
1	2	3	4	5
н25У	н26У	18,94	—	согласовано
н26У	н27У	68,56		
н27У	н28У	18,99		
н28У	н25У	68,48		

3. Сведения о характеристиках уточняемого земельного участка с кадастровым номером 43:24:380101:55 :

№ п/п	Наименование характеристики земельного участка	Значение характеристики
1	2	3
1	2	3

1	2	3
1.	Адрес земельного участка	Российская Федерация, Кировская область, Оричевский р-н, Пищалье с, Колхозная ул, уч 8/1
1.1.	Сведения о местоположении земельного участка (при отсутствии адреса) в структурированном в соответствии с федеральной информационной адресной системой виде	—
1.2.	Дополнительные сведения о местоположении земельного участка	—
2.	Площадь земельного участка ± величина погрешности определения (вычисления) площади ($P \pm \Delta P$), м ²	1 300 ± 10,00
3.	Формула, примененная для вычисления предельной погрешности определения площади земельного участка, с подставленными значениями и итоговые (вычисленные) значения	$3,5 * M_t * \sqrt{P} = 3,5 * 0,08 * \sqrt{1300} = 10$
4.	Площадь земельного участка согласно сведениям Единого государственного реестра недвижимости (Ркад), м ²	1 300,00
5.	Оценка расхождения Р и Ркад ($P - P_{кад}$), м ²	0
6.	Предельный минимальный и максимальный размеры земельного участка (Рмин и Рмакс), м ²	— —
7.	Вид (виды) разрешенного использования	личное подсобное хозяйство
7.1.	Дополнительные сведения об использовании земельного участка	—
8.	Кадастровый или иной государственный учетный номер (инвентарный) здания, сооружения, объекта незавершенного строительства, расположенного на земельном участке	43:24:380101:210
9.	Сведения о земельных участках (землях общего пользования, территории общего пользования), посредством которых обеспечивается доступ	—
10.	Иные сведения	—
4. Пояснения к сведениям об уточняемом земельном участке с кадастровым номером		43:24:380101:55 :
1.	—	—

1. Сведения о характерных точках границ уточняемого земельного участка с кадастровым номером 43:24:380101:56 :
 Система координат МСК-43 Зона № 1

Обозначение характерных точек границ	Координаты, м				Метод определения координат	Формулы, примененные для расчета средней квадратической погрешности определения координат характерных точек границ (Mt), с подставленными в такие формулы значениями и итоговые (вычисленные) значения Mt, м	Описание закрепления точки
	содержатся в Едином государственном реестре недвижимости		определены в результате выполнения комплексных кадастровых работ				
	X	Y	X	Y			
1	2	3	4	5	6	7	8
н25У	—	—	542 934,41	1 317 551,08	Метод спутниковых геодезических измерений (определений)	$\sqrt{(m_0^2 + m_1^2)} = \sqrt{(0,05^2 + 0,06^2)} = 0,08$	закрепление отсутствует
н28У	—	—	542 866,36	1 317 543,46			
н29У	—	—	542 859,23	1 317 542,65			
н30У	—	—	542 866,67	1 317 477,11			
н31У	—	—	542 941,64	1 317 485,03			
н25У	—	—	542 934,41	1 317 551,08			

2. Сведения о частях границ уточняемого земельного участка с кадастровым номером 43:24:380101:56 :

Обозначение части границ		Горизонтальное проложение (S), м	Описание прохождения части границ	Сведения о согласовании местоположения границ (согласовано/спорное)
от т.	до т.			
1	2	3	4	5
н25У	н28У	68,48		согласовано
н28У	н29У	7,18		
н29У	н30У	65,96		
н30У	н31У	75,39		
н31У	н25У	66,44		

3. Сведения о характеристиках уточняемого земельного участка с кадастровым номером 43:24:380101:56 :

№ п/п	Наименование характеристики земельного участка	Значение характеристики
1	2	3
1		

1	2	3
1.	Адрес земельного участка	Кировская обл, р-н Оричевский, с Пищалье, ул Колхозная, д 8
1.1.	Сведения о местоположении земельного участка (при отсутствии адреса) в структурированном в соответствии с федеральной информационной адресной системой виде	—
1.2.	Дополнительные сведения о местоположении земельного участка	—
2.	Площадь земельного участка ± величина погрешности определения (вычисления) площади ($P \pm \Delta P$), м ²	5 000 ± 20,00
3.	Формула, примененная для вычисления предельной погрешности определения площади земельного участка, с подставленными значениями и итоговые (вычисленные) значения	$3,5 * M_t * \sqrt{P} = 3,5 * 0,08 * \sqrt{5000} = 20$
4.	Площадь земельного участка согласно сведениям Единого государственного реестра недвижимости (Ркад), м ²	5 000,00
5.	Оценка расхождения Р и Ркад (Р - Ркад), м ²	0
6.	Предельный минимальный и максимальный размеры земельного участка (Рмин и Рмакс), м ²	— —
7.	Вид (виды) разрешенного использования	личное подсобное хозяйство
7.1.	Дополнительные сведения об использовании земельного участка	—
8.	Кадастровый или иной государственный учетный номер (инвентарный) здания, сооружения, объекта незавершенного строительства, расположенного на земельном участке	43:24:380101:210
9.	Сведения о земельных участках (землях общего пользования, территории общего пользования), посредством которых обеспечивается доступ	—
10.	Иные сведения	—
4. Пояснения к сведениям об уточняемом земельном участке с кадастровым номером		43:24:380101:56 :
1.	—	—

1. Сведения о характерных точках границ уточняемого земельного участка с кадастровым номером 43:24:380101:63 :
 Система координат МСК-43 Зона № 1

Обозначение характерных точек границ	Координаты, м				Метод определения координат	Формулы, примененные для расчета средней квадратической погрешности определения координат характерных точек границ (Mt), с подставленными в такие формулы значениями и итоговые (вычисленные) значения Mt, м	Описание закрепления точки
	содержатся в Едином государственном реестре недвижимости		определены в результате выполнения комплексных кадастровых работ				
	X	Y	X	Y			
1	2	3	4	5	6	7	8
н254У	—	—	543 240,67	1 317 581,11	Метод спутниковых геодезических измерений (определений)	$\sqrt{(m_0^2 + m_1^2)} = \sqrt{(0,05^2 + 0,06^2)} = 0,08$	точка жилого строения
н255У	—	—	543 240,67	1 317 589,14			закрепление отсутствует
н253У	—	—	543 216,70	1 317 588,29			
н252У	—	—	543 219,24	1 317 520,55			
н256У	—	—	543 229,47	1 317 520,93			
н257У	—	—	543 228,34	1 317 551,12			
н258У	—	—	543 227,21	1 317 581,11			
н254У	—	—	543 240,67	1 317 581,11			точка жилого строения

2. Сведения о частях границ уточняемого земельного участка с кадастровым номером 43:24:380101:63 :

Обозначение части границ		Горизонтальное проложение (S), м	Описание прохождения части границ	Сведения о согласовании местоположения границ (согласовано/спорное)
от т.	до т.			
1	2	3	4	5
н254У	н255У	8,03		согласовано
н255У	н253У	23,99		
н253У	н252У	67,79		
н252У	н256У	10,24		

1	2	3	4	5
н256У	н257У	30,21		согласовано
н257У	н258У	30,01		
н258У	н254У	13,46		

3. Сведения о характеристиках уточняемого земельного участка с кадастровым номером 43:24:380101:63 :

№ п/п	Наименование характеристики земельного участка	Значение характеристики
1	2	3
1.	Адрес земельного участка	Российская Федерация, Кировская область, Оричевский р-н, Пищалье с, Гребенева ул, уч 7/2
1.1.	Сведения о местоположении земельного участка (при отсутствии адреса) в структурированном в соответствии с федеральной информационной адресной системой виде	—
1.2.	Дополнительные сведения о местоположении земельного участка	—
2.	Площадь земельного участка ± величина погрешности определения (вычисления) площади ($P \pm \Delta P$), м ²	800 ± 8,00
3.	Формула, примененная для вычисления предельной погрешности определения площади земельного участка, с подставленными значениями и итоговые (вычисленные) значения	$3,5 * M_t * \sqrt{P} = 3,5 * 0,08 * \sqrt{800} = 8$
4.	Площадь земельного участка согласно сведениям Единого государственного реестра недвижимости (Ркад), м ²	800,00
5.	Оценка расхождения Р и Ркад ($P - P_{кад}$), м ²	0
6.	Предельный минимальный и максимальный размеры земельного участка (Рмин и Рмакс), м ²	— —
7.	Вид (виды) разрешенного использования	для ведения личного подсобного хозяйства
7.1.	Дополнительные сведения об использовании земельного участка	—
8.	Кадастровый или иной государственный учетный номер (инвентарный) здания, сооружения, объекта незавершенного строительства, расположенного на земельном участке	43:24:380101:259
9.	Сведения о земельных участках (землях общего пользования, территории общего пользования), посредством которых обеспечивается доступ	—
10.	Иные сведения	Ипотека в силу закона. Обременение возникает на основании: Договор купли-продажи квартиры (возникновение ипотеки в силу закона)

4. Пояснения к сведениям об уточняемом земельном участке с кадастровым номером 43:24:380101:63 :

1.	—
----	---

1. Сведения о характерных точках границ уточняемого земельного участка с кадастровым номером 43:24:380101:64 :
 Система координат МСК-43 Зона № 1

Обозначение характерных точек границ	Координаты, м				Метод определения координат	Формулы, примененные для расчета средней квадратической погрешности определения координат характерных точек границ (Mt), с подставленными в такие формулы значениями и итоговые (вычисленные) значения Mt, м	Описание закрепления точки
	содержатся в Едином государственном реестре недвижимости		определены в результате выполнения комплексных кадастровых работ				
	X	Y	X	Y			
1	2	3	4	5	6	7	8
н254У	—	—	543 240,67	1 317 581,11	—	$\sqrt{(0,05^2 + 0,06^2)} = 0,08$	точка жилого строения
н258У	—	—	543 227,21	1 317 581,11			закрепление отсутствует
н257У	—	—	543 228,34	1 317 551,12			
н259У	—	—	543 241,78	1 317 551,65			
н260У	—	—	543 241,59	1 317 556,67			
н254У	—	—	543 240,67	1 317 581,11			

2. Сведения о частях границ уточняемого земельного участка с кадастровым номером 43:24:380101:64 :

Обозначение части границ		Горизонтальное проложение (S), м	Описание прохождения части границ	Сведения о согласовании местоположения границ (согласовано/спорное)
от т.	до т.			
1	2	3	4	5
н254У	н258У	13,46	-	согласовано
н258У	н257У	30,01		
н257У	н259У	13,45		
н259У	н260У	5,02		
н260У	н254У	24,46		

3. Сведения о характеристиках уточняемого земельного участка с кадастровым номером 43:24:380101:64 :

№ п/п	Наименование характеристики земельного участка	Значение характеристики
1	2	3
1	2	3

1	2	3
1.	Адрес земельного участка	Российская Федерация, Кировская область, Оричевский р-н, Пищалье с, Гребенева ул, уч 7/1
1.1.	Сведения о местоположении земельного участка (при отсутствии адреса) в структурированном в соответствии с федеральной информационной адресной системой виде	—
1.2.	Дополнительные сведения о местоположении земельного участка	—
2.	Площадь земельного участка ± величина погрешности определения (вычисления) площади ($P \pm \Delta P$), м ²	400 ± 7,00
3.	Формула, примененная для вычисления предельной погрешности определения площади земельного участка, с подставленными значениями и итоговые (вычисленные) значения	$3,5 * 0,10 * \sqrt{(400,00)} = 7$
4.	Площадь земельного участка согласно сведениям Единого государственного реестра недвижимости (Ркад), м ²	400,00
5.	Оценка расхождения P и Ркад ($P - P_{кад}$), м ²	0
6.	Предельный минимальный и максимальный размеры земельного участка (Pмин и Pмакс), м ²	— —
7.	Вид (виды) разрешенного использования	для ведения личного подсобного хозяйства
7.1.	Дополнительные сведения об использовании земельного участка	—
8.	Кадастровый или иной государственный учетный номер (инвентарный) здания, сооружения, объекта незавершенного строительства, расположенного на земельном участке	43:24:380101:259
9.	Сведения о земельных участках (землях общего пользования, территории общего пользования), посредством которых обеспечивается доступ	—
10.	Иные сведения	—
4. Пояснения к сведениям об уточняемом земельном участке с кадастровым номером		43:24:380101:64 :
1.	—	—

1. Сведения о характерных точках границ уточняемого земельного участка с кадастровым номером 43:24:380101:65 :
 Система координат МСК-43 Зона № 1

Обозначение характерных точек границ	Координаты, м				Метод определения координат	Формулы, примененные для расчета средней квадратической погрешности определения координат характерных точек границ (Mt), с подставленными в такие формулы значениями и итоговые (вычисленные) значения Mt, м	Описание закрепления точки
	содержатся в Едином государственном реестре недвижимости		определены в результате выполнения комплексных кадастровых работ				
	X	Y	X	Y			
1	2	3	4	5	6	7	8
н254У	—	—	543 240,67	1 317 581,11	Метод спутниковых геодезических измерений (определений)	$\sqrt{(m0^2 + m1^2)} = \sqrt{(0,05^2 + 0,06^2)} = 0,08$	точка жилого строения
н260У	—	—	543 241,59	1 317 556,67			закрепление отсутствует
н261У	—	—	543 253,58	1 317 557,09			
н262У	—	—	543 253,43	1 317 581,11			
н254У	—	—	543 240,67	1 317 581,11			точка жилого строения

2. Сведения о частях границ уточняемого земельного участка с кадастровым номером 43:24:380101:65 :

Обозначение части границ		Горизонтальное проложение (S), м	Описание прохождения части границ	Сведения о согласовании местоположения границ (согласовано/спорное)
от т.	до т.			
1	2	3	4	5
н254У	н260У	24,46	-	согласовано
н260У	н261У	12,00		
н261У	н262У	24,02		
н262У	н254У	12,76		

3. Сведения о характеристиках уточняемого земельного участка с кадастровым номером 43:24:380101:65 :

№ п/п	Наименование характеристики земельного участка	Значение характеристики
1	2	3
1	2	3

1	2	3
1.	Адрес земельного участка	(адрес) Кировская обл, р-н Оричевский, с Пищалье, ул Гребенева, д 7
1.1.	Сведения о местоположении земельного участка (при отсутствии адреса) в структурированном в соответствии с федеральной информационной адресной системой виде	—
1.2.	Дополнительные сведения о местоположении земельного участка	—
2.	Площадь земельного участка ± величина погрешности определения (вычисления) площади ($P \pm \Delta P$), м ²	$300 \pm 5,00$
3.	Формула, примененная для вычисления предельной погрешности определения площади земельного участка, с подставленными значениями и итоговые (вычисленные) значения	$3,5 * M_t * \sqrt{P} = 3,5 * 0,08 * \sqrt{300} = 5$
4.	Площадь земельного участка согласно сведениям Единого государственного реестра недвижимости (Ркад), м ²	300,00
5.	Оценка расхождения Р и Ркад ($P - P_{кад}$), м ²	0
6.	Предельный минимальный и максимальный размеры земельного участка (Рмин и Рмакс), м ²	— —
7.	Вид (виды) разрешенного использования	для ведения личного подсобного хозяйства
7.1.	Дополнительные сведения об использовании земельного участка	—
8.	Кадастровый или иной государственный учетный номер (инвентарный) здания, сооружения, объекта незавершенного строительства, расположенного на земельном участке	43:24:380101:259; 43:24:000000:398
9.	Сведения о земельных участках (землях общего пользования, территории общего пользования), посредством которых обеспечивается доступ	—
10.	Иные сведения	—
4. Пояснения к сведениям об уточняемом земельном участке с кадастровым номером		43:24:380101:65 :
1.	—	—

1. Сведения о характерных точках границ уточняемого земельного участка с кадастровым номером 43:24:380101:66 :
 Система координат МСК-43 Зона № 1

Обозначение характерных точек границ	Координаты, м				Метод определения координат	Формулы, примененные для расчета средней квадратической погрешности определения координат характерных точек границ (Mt), с подставленными в такие формулы значениями и итоговые (вычисленные) значения Mt, м	Описание закрепления точки
	содержатся в Едином государственном реестре недвижимости		определены в результате выполнения комплексных кадастровых работ				
	X	Y	X	Y			
1	2	3	4	5	6	7	8
н255У	—	—	543 240,67	1 317 589,14	Метод спутниковых геодезических измерений (определений)	$\sqrt{(m_0^2 + m_1^2)} = \sqrt{(0,05^2 + 0,06^2)} = 0,08$	закрепление отсутствует
н254У	—	—	543 240,67	1 317 581,11			точка жилого строения
н262У	—	—	543 253,43	1 317 581,11			закрепление отсутствует
н261У	—	—	543 253,58	1 317 557,09			
н263У	—	—	543 253,58	1 317 533,15			точка забора
н33У	—	—	543 264,29	1 317 533,53			
н32У	—	—	543 264,41	1 317 588,58			
н255У	—	—	543 240,67	1 317 589,14			

2. Сведения о частях границ уточняемого земельного участка с кадастровым номером 43:24:380101:66 :

Обозначение части границ		Горизонтальное проложение (S), м	Описание прохождения части границ	Сведения о согласовании местоположения границ (согласовано/спорное)
от т.	до т.			
1	2	3	4	5
н255У	н254У	8,03	-	согласовано
н254У	н262У	12,76		
н262У	н261У	24,02		
н261У	н263У	23,94		

1	2	3	4	5
н263У	н33У	10,72	-	согласовано
н33У	н32У	55,05	Частично по забору	
н32У	н255У	23,75	-	

3. Сведения о характеристиках уточняемого земельного участка с кадастровым номером 43:24:380101:66 :

№ п/п	Наименование характеристики земельного участка	Значение характеристики
1	2	3
1.	Адрес земельного участка	Российская Федерация, Кировская область, Оричевский р-н, Пищалье с, Гребенева ул, уч 7/4
1.1.	Сведения о местоположении земельного участка (при отсутствии адреса) в структурированном в соответствии с федеральной информационной адресной системой виде	—
1.2.	Дополнительные сведения о местоположении земельного участка	—
2.	Площадь земельного участка ± величина погрешности определения (вычисления) площади ($P \pm \Delta P$), м ²	$700 \pm 7,00$
3.	Формула, примененная для вычисления предельной погрешности определения площади земельного участка, с подставленными значениями и итоговые (вычисленные) значения	$3,5 * M_t * \sqrt{P} = 3,5 * 0,08 * \sqrt{700} = 7$
4.	Площадь земельного участка согласно сведениям Единого государственного реестра недвижимости (Ркад), м ²	700,00
5.	Оценка расхождения P и Ркад ($P - P_{кад}$), м ²	0
6.	Предельный минимальный и максимальный размеры земельного участка (Рмин и Рмакс), м ²	— —
7.	Вид (виды) разрешенного использования	для ведения личного подсобного хозяйства
7.1.	Дополнительные сведения об использовании земельного участка	—
8.	Кадастровый или иной государственный учетный номер (инвентарный) здания, сооружения, объекта незавершенного строительства, расположенного на земельном участке	43:24:380101:259; 43:24:000000:398
9.	Сведения о земельных участках (землях общего пользования, территории общего пользования), посредством которых обеспечивается доступ	—
10.	Иные сведения	—

4. Пояснения к сведениям об уточняемом земельном участке с кадастровым номером 43:24:380101:66 :

1.	—
----	---

1. Сведения о характерных точках границ уточняемого земельного участка с кадастровым номером 43:24:380101:67 :
 Система координат МСК-43 Зона № 1

Обозначение характерных точек границ	Координаты, м				Метод определения координат	Формулы, примененные для расчета средней квадратической погрешности определения координат характерных точек границ (Mt), с подставленными в такие формулы значениями и итоговые (вычисленные) значения Mt, м	Описание закрепления точки
	содержатся в Едином государственном реестре недвижимости		определены в результате выполнения комплексных кадастровых работ				
	X	Y	X	Y			
1	2	3	4	5	6	7	8
н32У	—	—	543 264,41	1 317 588,58	Метод спутниковых геодезических измерений (определений)	$\sqrt{(m0^2 + m1^2)} = \sqrt{(0,05^2 + 0,06^2)} = 0,08$	Столб
н33У	—	—	543 264,29	1 317 533,53			точка забора
н34У	—	—	543 264,26	1 317 519,52			
н35У	—	—	543 297,15	1 317 521,00			Столб
н36У	—	—	543 295,77	1 317 588,87			закрепление отсутствует
н32У	—	—	543 264,41	1 317 588,58			Столб

2. Сведения о частях границ уточняемого земельного участка с кадастровым номером 43:24:380101:67 :

Обозначение части границ		Горизонтальное проложение (S), м	Описание прохождения части границ	Сведения о согласовании местоположения границ (согласовано/спорное)
от т.	до т.			
1	2	3	4	5
н32У	н33У	55,05	Частично по забору	согласовано
н33У	н34У	14,01	По забору	
н34У	н35У	32,92	-	
н35У	н36У	67,88	Частично по забору; частично по нежилому строению	
н36У	н32У	31,36	Частично по забору	

3. Сведения о характеристиках уточняемого земельного участка с кадастровым номером 43:24:380101:67 :

№ п/п	Наименование характеристики земельного участка	Значение характеристики
1	2	3
1		

1	2	3
1.	Адрес земельного участка	Российская Федерация, Кировская область, Оричевский р-н, Пищалье с, Гребенева ул, уч 5
1.1.	Сведения о местоположении земельного участка (при отсутствии адреса) в структурированном в соответствии с федеральной информационной адресной системой виде	—
1.2.	Дополнительные сведения о местоположении земельного участка	—
2.	Площадь земельного участка ± величина погрешности определения (вычисления) площади ($P \pm \Delta P$), м ²	2 200 ± 13,00
3.	Формула, примененная для вычисления предельной погрешности определения площади земельного участка, с подставленными значениями и итоговые (вычисленные) значения	$3,5 * M_t * \sqrt{P} = 3,5 * 0,08 * \sqrt{(2200)} = 13$
4.	Площадь земельного участка согласно сведениям Единого государственного реестра недвижимости (Ркад), м ²	2 200,00
5.	Оценка расхождения Р и Ркад ($P - P_{кад}$), м ²	0
6.	Предельный минимальный и максимальный размеры земельного участка (Рмин и Рмакс), м ²	— —
7.	Вид (виды) разрешенного использования	для ведения личного подсобного хозяйства
7.1.	Дополнительные сведения об использовании земельного участка	—
8.	Кадастровый или иной государственный учетный номер (инвентарный) здания, сооружения, объекта незавершенного строительства, расположенного на земельном участке	43:24:380101:213
9.	Сведения о земельных участках (землях общего пользования, территории общего пользования), посредством которых обеспечивается доступ	—
10.	Иные сведения	—
4. Пояснения к сведениям об уточняемом земельном участке с кадастровым номером		43:24:380101:67 :
1.	—	—

1. Сведения о характерных точках границ уточняемого земельного участка с кадастровым номером 43:24:380101:71 :
 Система координат МСК-43 Зона № 1

Обозначение характерных точек границ	Координаты, м				Метод определения координат	Формулы, примененные для расчета средней квадратической погрешности определения координат характерных точек границ (Mt), с подставленными в такие формулы значениями и итоговые (вычисленные) значения Mt, м	Описание закрепления точки
	содержатся в Едином государственном реестре недвижимости		определены в результате выполнения комплексных кадастровых работ				
	X	Y	X	Y			
1	2	3	4	5	6	7	8
н37У	—	—	543 627,65	1 317 834,93	Метод спутниковых геодезических измерений (определений)	$\sqrt{(m0^2 + m1^2)} = \sqrt{(0,05^2 + 0,06^2)} = 0,08$	закрепление отсутствует
н38У	—	—	543 626,67	1 317 814,31			
н39У	—	—	543 660,55	1 317 812,70			
н40У	—	—	543 661,53	1 317 833,32			
н37У	—	—	543 627,65	1 317 834,93			

2. Сведения о частях границ уточняемого земельного участка с кадастровым номером 43:24:380101:71 :

Обозначение части границ		Горизонтальное проложение (S), м	Описание прохождения части границ	Сведения о согласовании местоположения границ (согласовано/спорное)
от т.	до т.			
1	2	3	4	5
н37У	н38У	20,64		согласовано
н38У	н39У	33,92		
н39У	н40У	20,64		
н40У	н37У	33,92		

3. Сведения о характеристиках уточняемого земельного участка с кадастровым номером 43:24:380101:71 :

№ п/п	Наименование характеристики земельного участка	Значение характеристики
1	2	3
1		

1	2	3
1.	Адрес земельного участка	Кировская обл, р-н Оричевский, с Пищалье, ул Северная, д 1
1.1.	Сведения о местоположении земельного участка (при отсутствии адреса) в структурированном в соответствии с федеральной информационной адресной системой виде	—
1.2.	Дополнительные сведения о местоположении земельного участка	—
2.	Площадь земельного участка ± величина погрешности определения (вычисления) площади ($P \pm \Delta P$), м ²	700 ± 7,00
3.	Формула, примененная для вычисления предельной погрешности определения площади земельного участка, с подставленными значениями и итоговые (вычисленные) значения	$3,5 * M_t * \sqrt{(P)} = 3,5 * 0,08 * \sqrt{(700)} = 7$
4.	Площадь земельного участка согласно сведениям Единого государственного реестра недвижимости (Ркад), м ²	700,00
5.	Оценка расхождения Р и Ркад (Р - Ркад), м ²	0
6.	Предельный минимальный и максимальный размеры земельного участка (Рмин и Рмакс), м ²	— —
7.	Вид (виды) разрешенного использования	личное подсобное хозяйство
7.1.	Дополнительные сведения об использовании земельного участка	—
8.	Кадастровый или иной государственный учетный номер (инвентарный) здания, сооружения, объекта незавершенного строительства, расположенного на земельном участке	—
9.	Сведения о земельных участках (землях общего пользования, территории общего пользования), посредством которых обеспечивается доступ	—
10.	Иные сведения	—
4. Пояснения к сведениям об уточняемом земельном участке с кадастровым номером		43:24:380101:71 :
1.	—	—

1. Сведения о характерных точках границ уточняемого земельного участка с кадастровым номером 43:24:380101:72 :
 Система координат МСК-43 Зона № 1

Обозначение характерных точек границ	Координаты, м				Метод определения координат	Формулы, примененные для расчета средней квадратической погрешности определения координат характерных точек границ (Mt), с подставленными в такие формулы значениями и итоговые (вычисленные) значения Mt, м	Описание закрепления точки
	содержатся в Едином государственном реестре недвижимости		определены в результате выполнения комплексных кадастровых работ				
	X	Y	X	Y			
1	2	3	4	5	6	7	8
н37У	—	—	543 627,65	1 317 834,93	Метод спутниковых геодезических измерений (определений)	$\sqrt{(m0^2 + m1^2)} = \sqrt{(0,05^2 + 0,06^2)} = 0,08$	закрепление отсутствует
н41У	—	—	543 582,95	1 317 837,52			Столб
н42У	—	—	543 581,27	1 317 796,86			точка забора
н43У	—	—	543 625,75	1 317 795,02			закрепление отсутствует
н38У	—	—	543 626,67	1 317 814,31			
н37У	—	—	543 627,65	1 317 834,93			

2. Сведения о частях границ уточняемого земельного участка с кадастровым номером 43:24:380101:72 :

Обозначение части границ		Горизонтальное проложение (S), м	Описание прохождения части границ	Сведения о согласовании местоположения границ (согласовано/спорное)
от т.	до т.			
1	2	3	4	5
н37У	н41У	44,77	-	согласовано
н41У	н42У	40,69	По забору	
н42У	н43У	44,52	-	
н43У	н38У	19,31		
н38У	н37У	20,64		

3. Сведения о характеристиках уточняемого земельного участка с кадастровым номером 43:24:380101:72 :

№ п/п	Наименование характеристики земельного участка	Значение характеристики
1	2	3
1		

1	2	3
1.	Адрес земельного участка	Кировская обл, р-н Оричевский, с Пищалье, ул Северная, д 3
1.1.	Сведения о местоположении земельного участка (при отсутствии адреса) в структурированном в соответствии с федеральной информационной адресной системой виде	—
1.2.	Дополнительные сведения о местоположении земельного участка	—
2.	Площадь земельного участка ± величина погрешности определения (вычисления) площади ($P \pm \Delta P$), м ²	1 800 ± 12,00
3.	Формула, примененная для вычисления предельной погрешности определения площади земельного участка, с подставленными значениями и итоговые (вычисленные) значения	$3,5 * M_t * \sqrt{P} = 3,5 * 0,08 * \sqrt{1800} = 12$
4.	Площадь земельного участка согласно сведениям Единого государственного реестра недвижимости (Ркад), м ²	1 800,00
5.	Оценка расхождения Р и Ркад (Р - Ркад), м ²	0
6.	Предельный минимальный и максимальный размеры земельного участка (Рмин и Рмакс), м ²	— —
7.	Вид (виды) разрешенного использования	троицкая церковь
7.1.	Дополнительные сведения об использовании земельного участка	—
8.	Кадастровый или иной государственный учетный номер (инвентарный) здания, сооружения, объекта незавершенного строительства, расположенного на земельном участке	43:24:380101:140
9.	Сведения о земельных участках (землях общего пользования, территории общего пользования), посредством которых обеспечивается доступ	—
10.	Иные сведения	—
4. Пояснения к сведениям об уточняемом земельном участке с кадастровым номером		43:24:380101:72 :
1.	—	—

1. Сведения о характерных точках границ уточняемого земельного участка с кадастровым номером 43:24:380101:73 :
 Система координат МСК-43 Зона № 1

Обозначение характерных точек границ	Координаты, м				Метод определения координат	Формулы, примененные для расчета средней квадратической погрешности определения координат характерных точек границ (Mt), с подставленными в такие формулы значениями и итоговые (вычисленные) значения Mt, м	Описание закрепления точки	
	содержатся в Едином государственном реестре недвижимости		определены в результате выполнения комплексных кадастровых работ					
	X	Y	X	Y				
1	2	3	4	5	6	7	8	
н41У	—	—	543 582,95	1 317 837,52	Метод спутниковых геодезических измерений (определений)	$\sqrt{(m_0^2 + m_1^2)} = \sqrt{(0,05^2 + 0,06^2)} = 0,08$	Столб	
н44У	—	—	543 522,45	1 317 841,78			закрепление отсутствует	
н45У	—	—	543 515,24	1 317 787,96				
н46У	—	—	543 580,34	1 317 780,93				
н42У	—	—	543 581,27	1 317 796,86				точка забора
н41У	—	—	543 582,95	1 317 837,52				Столб

2. Сведения о частях границ уточняемого земельного участка с кадастровым номером 43:24:380101:73 :

Обозначение части границ		Горизонтальное проложение (S), м	Описание прохождения части границ	Сведения о согласовании местоположения границ (согласовано/спорное)
от т.	до т.			
1	2	3	4	5
н41У	н44У	60,65	Частично по забору	согласовано
н44У	н45У	54,30		
н45У	н46У	65,48		
н46У	н42У	15,96		
н42У	н41У	40,69		

3. Сведения о характеристиках уточняемого земельного участка с кадастровым номером 43:24:380101:73 :

№ п/п	Наименование характеристики земельного участка	Значение характеристики
1	2	3
1	2	3

1	2	3
1.	Адрес земельного участка	Российская Федерация, Кировская область, Оричевский р-н, Пищалье с, Северная ул, уч 5
1.1.	Сведения о местоположении земельного участка (при отсутствии адреса) в структурированном в соответствии с федеральной информационной адресной системой виде	—
1.2.	Дополнительные сведения о местоположении земельного участка	—
2.	Площадь земельного участка ± величина погрешности определения (вычисления) площади ($P \pm \Delta P$), м ²	3 500 ± 17,00
3.	Формула, примененная для вычисления предельной погрешности определения площади земельного участка, с подставленными значениями и итоговые (вычисленные) значения	$3,5 * M_t * \sqrt{P} = 3,5 * 0,08 * \sqrt{(3500)} = 17$
4.	Площадь земельного участка согласно сведениям Единого государственного реестра недвижимости (Ркад), м ²	3 500,00
5.	Оценка расхождения Р и Ркад (Р - Ркад), м ²	0
6.	Предельный минимальный и максимальный размеры земельного участка (Рмин и Рмакс), м ²	— —
7.	Вид (виды) разрешенного использования	личное подсобное хозяйство
7.1.	Дополнительные сведения об использовании земельного участка	—
8.	Кадастровый или иной государственный учетный номер (инвентарный) здания, сооружения, объекта незавершенного строительства, расположенного на земельном участке	43:24:380101:275
9.	Сведения о земельных участках (землях общего пользования, территории общего пользования), посредством которых обеспечивается доступ	—
10.	Иные сведения	—
4. Пояснения к сведениям об уточняемом земельном участке с кадастровым номером		43:24:380101:73 :
1.	—	—

1. Сведения о характерных точках границ уточняемого земельного участка с кадастровым номером 43:24:380101:74 :
 Система координат МСК-43 Зона № 1

Обозначение характерных точек границ	Координаты, м				Метод определения координат	Формулы, примененные для расчета средней квадратической погрешности определения координат характерных точек границ (Mt), с подставленными в такие формулы значениями и итоговые (вычисленные) значения Mt, м	Описание закрепления точки
	содержатся в Едином государственном реестре недвижимости		определены в результате выполнения комплексных кадастровых работ				
	X	Y	X	Y			
1	2	3	4	5	6	7	8
н44У	—	—	543 522,45	1 317 841,78	Метод спутниковых геодезических измерений (определений)	$\sqrt{(m_0^2 + m_1^2)} = \sqrt{(0,05^2 + 0,06^2)} = 0,08$	закрепление отсутствует
н47У	—	—	543 506,02	1 317 843,98			
н48У	—	—	543 503,62	1 317 826,06			
н49У	—	—	543 520,05	1 317 823,86			
н44У	—	—	543 522,45	1 317 841,78			

2. Сведения о частях границ уточняемого земельного участка с кадастровым номером 43:24:380101:74 :

Обозначение части границ		Горизонтальное проложение (S), м	Описание прохождения части границ	Сведения о согласовании местоположения границ (согласовано/спорное)
от т.	до т.			
1	2	3	4	5
н44У	н47У	16,58	-	согласовано
н47У	н48У	18,08		
н48У	н49У	16,58		
н49У	н44У	18,08		

3. Сведения о характеристиках уточняемого земельного участка с кадастровым номером 43:24:380101:74 :

№ п/п	Наименование характеристики земельного участка	Значение характеристики
1	2	3
1	2	3

1	2	3
1.	Адрес земельного участка	Кировская обл, р-н Оричевский, с Пищалье, ул Северная, д 7
1.1.	Сведения о местоположении земельного участка (при отсутствии адреса) в структурированном в соответствии с федеральной информационной адресной системой виде	—
1.2.	Дополнительные сведения о местоположении земельного участка	—
2.	Площадь земельного участка ± величина погрешности определения (вычисления) площади ($P \pm \Delta P$), м ²	300 ± 5,00
3.	Формула, примененная для вычисления предельной погрешности определения площади земельного участка, с подставленными значениями и итоговые (вычисленные) значения	$3,5 * M_t * \sqrt{P} = 3,5 * 0,08 * \sqrt{300} = 5$
4.	Площадь земельного участка согласно сведениям Единого государственного реестра недвижимости (Ркад), м ²	300,00
5.	Оценка расхождения Р и Ркад (Р - Ркад), м ²	0
6.	Предельный минимальный и максимальный размеры земельного участка (Рмин и Рмакс), м ²	— —
7.	Вид (виды) разрешенного использования	личное подсобное хозяйство
7.1.	Дополнительные сведения об использовании земельного участка	—
8.	Кадастровый или иной государственный учетный номер (инвентарный) здания, сооружения, объекта незавершенного строительства, расположенного на земельном участке	—
9.	Сведения о земельных участках (землях общего пользования, территории общего пользования), посредством которых обеспечивается доступ	—
10.	Иные сведения	—
4. Пояснения к сведениям об уточняемом земельном участке с кадастровым номером		43:24:380101:74 :
1.	—	—

1. Сведения о характерных точках границ уточняемого земельного участка с кадастровым номером 43:24:380101:75 :
 Система координат МСК-43 Зона № 1

Обозначение характерных точек границ	Координаты, м				Метод определения координат	Формулы, примененные для расчета средней квадратической погрешности определения координат характерных точек границ (Mt), с подставленными в такие формулы значениями и итоговые (вычисленные) значения Mt, м	Описание закрепления точки
	содержатся в Едином государственном реестре недвижимости		определены в результате выполнения комплексных кадастровых работ				
	X	Y	X	Y			
1	2	3	4	5	6	7	8
н50У	—	—	543 474,97	1 317 794,04	Метод спутниковых геодезических измерений (определений)	$\sqrt{(m0^2 + m1^2)} = \sqrt{(0,05^2 + 0,06^2)} = 0,08$	закрепление отсутствует
н51У	—	—	543 481,13	1 317 874,59			Столб
н52У	—	—	543 464,68	1 317 899,59			закрепление отсутствует
н53У	—	—	543 450,22	1 317 901,30			Столб
н54У	—	—	543 434,93	1 317 886,17			закрепление отсутствует
н55У	—	—	543 425,59	1 317 797,81			
н50У	—	—	543 474,97	1 317 794,04			

2. Сведения о частях границ уточняемого земельного участка с кадастровым номером 43:24:380101:75 :

Обозначение части границ		Горизонтальное проложение (S), м	Описание прохождения части границ	Сведения о согласовании местоположения границ (согласовано/спорное)
от т.	до т.			
1	2	3	4	5
н50У	н51У	80,79	Частично по забору	согласовано
н51У	н52У	29,93	-	
н52У	н53У	14,56	-	
н53У	н54У	21,51	По забору	
н54У	н55У	88,85	Частично по забору; частично по нежилому строению	
н55У	н50У	49,52	-	

3. Сведения о характеристиках уточняемого земельного участка с кадастровым номером 43:24:380101:75 :

№ п/п	Наименование характеристики земельного участка	Значение характеристики
1	2	3
1.	Адрес земельного участка	Кировская обл, р-н Оричевский, с Пищалье, ул Северная, д 9
1.1.	Сведения о местоположении земельного участка (при отсутствии адреса) в структурированном в соответствии с федеральной информационной адресной системой виде	—
1.2.	Дополнительные сведения о местоположении земельного участка	—
2.	Площадь земельного участка ± величина погрешности определения (вычисления) площади ($P \pm \Delta P$), м ²	4 700 ± 19,00
3.	Формула, примененная для вычисления предельной погрешности определения площади земельного участка, с подставленными значениями и итоговые (вычисленные) значения	$3,5 * Mt * \sqrt{P} = 3,5 * 0,08 * \sqrt{4700} = 19$
4.	Площадь земельного участка согласно сведениям Единого государственного реестра недвижимости ($P_{\text{кад}}$), м ²	4 700,00
5.	Оценка расхождения P и $P_{\text{кад}}$ ($P - P_{\text{кад}}$), м ²	0
6.	Предельный минимальный и максимальный размеры земельного участка ($P_{\text{мин}}$ и $P_{\text{макс}}$), м ²	— —
7.	Вид (виды) разрешенного использования	размещение церкви
7.1.	Дополнительные сведения об использовании земельного участка	—
8.	Кадастровый или иной государственный учетный номер (инвентарный) здания, сооружения, объекта незавершенного строительства, расположенного на земельном участке	43:24:380101:388
9.	Сведения о земельных участках (землях общего пользования, территории общего пользования), посредством которых обеспечивается доступ	—
10.	Иные сведения	—

4. Пояснения к сведениям об уточняемом земельном участке с кадастровым номером 43:24:380101:75 :

1.	—
----	---

1. Сведения о характерных точках границ уточняемого земельного участка с кадастровым номером 43:24:380101:76 :
 Система координат МСК-43 Зона № 1

Обозначение характерных точек границ	Координаты, м				Метод определения координат	Формулы, примененные для расчета средней квадратической погрешности определения координат характерных точек границ (Mt), с подставленными в такие формулы значениями и итоговые (вычисленные) значения Mt, м	Описание закрепления точки
	содержатся в Едином государственном реестре недвижимости		определены в результате выполнения комплексных кадастровых работ				
	X	Y	X	Y			
1	2	3	4	5	6	7	8
н56У	—	—	543 322,87	1 317 959,20	Метод спутниковых геодезических измерений (определений)	$\sqrt{(m_0^2 + m_1^2)} = \sqrt{(0,05^2 + 0,06^2)} = 0,08$	закрепление отсутствует
н57У	—	—	543 329,48	1 317 918,03			
н58У	—	—	543 353,17	1 317 921,83			
н59У	—	—	543 346,56	1 317 963,00			
н56У	—	—	543 322,87	1 317 959,20			

2. Сведения о частях границ уточняемого земельного участка с кадастровым номером 43:24:380101:76 :

Обозначение части границ		Горизонтальное проложение (S), м	Описание прохождения части границ	Сведения о согласовании местоположения границ (согласовано/спорное)
от т.	до т.			
1	2	3	4	5
н56У	н57У	41,70	-	согласовано
н57У	н58У	23,99		
н58У	н59У	41,70		
н59У	н56У	23,99		

3. Сведения о характеристиках уточняемого земельного участка с кадастровым номером 43:24:380101:76 :

№ п/п	Наименование характеристики земельного участка	Значение характеристики
1	2	3
1	2	3

1	2	3
1.	Адрес земельного участка	Кировская обл, р-н Оричевский, с Пищалье, ул Советская, д 1
1.1.	Сведения о местоположении земельного участка (при отсутствии адреса) в структурированном в соответствии с федеральной информационной адресной системой виде	—
1.2.	Дополнительные сведения о местоположении земельного участка	—
2.	Площадь земельного участка ± величина погрешности определения (вычисления) площади ($P \pm \Delta P$), м ²	1 000 ± 9,00
3.	Формула, примененная для вычисления предельной погрешности определения площади земельного участка, с подставленными значениями и итоговые (вычисленные) значения	$3,5 * M_t * \sqrt{P} = 3,5 * 0,08 * \sqrt{1000} = 9$
4.	Площадь земельного участка согласно сведениям Единого государственного реестра недвижимости (Ркад), м ²	1 000,00
5.	Оценка расхождения Р и Ркад (Р - Ркад), м ²	0
6.	Предельный минимальный и максимальный размеры земельного участка (Рмин и Рмакс), м ²	— —
7.	Вид (виды) разрешенного использования	личное подсобное хозяйство
7.1.	Дополнительные сведения об использовании земельного участка	—
8.	Кадастровый или иной государственный учетный номер (инвентарный) здания, сооружения, объекта незавершенного строительства, расположенного на земельном участке	43:24:380101:177
9.	Сведения о земельных участках (землях общего пользования, территории общего пользования), посредством которых обеспечивается доступ	—
10.	Иные сведения	—
4. Пояснения к сведениям об уточняемом земельном участке с кадастровым номером		43:24:380101:76 :
1.	—	—

1. Сведения о характерных точках границ уточняемого земельного участка с кадастровым номером 43:24:380101:77 :
 Система координат МСК-43 Зона № 1

Обозначение характерных точек границ	Координаты, м				Метод определения координат	Формулы, примененные для расчета средней квадратической погрешности определения координат характерных точек границ (Mt), с подставленными в такие формулы значениями и итоговые (вычисленные) значения Mt, м	Описание закрепления точки
	содержатся в Едином государственном реестре недвижимости		определены в результате выполнения комплексных кадастровых работ				
	X	Y	X	Y			
1	2	3	4	5	6	7	8
н56У	—	—	543 322,87	1 317 959,20	Метод спутниковых геодезических измерений (определений)	$\sqrt{(m_0^2 + m_1^2)} = \sqrt{(0,05^2 + 0,06^2)} = 0,08$	закрепление отсутствует
н9У	—	—	543 290,82	1 317 953,70			
н17У	—	—	543 299,56	1 317 891,43			
н60У	—	—	543 332,99	1 317 896,13			
н57У	—	—	543 329,48	1 317 918,03			
н56У	—	—	543 322,87	1 317 959,20			

2. Сведения о частях границ уточняемого земельного участка с кадастровым номером 43:24:380101:77 :

Обозначение части границ		Горизонтальное проложение (S), м	Описание прохождения части границ	Сведения о согласовании местоположения границ (согласовано/спорное)
от т.	до т.			
1	2	3	4	5
н56У	н9У	32,52	-	согласовано
н9У	н17У	62,88	частично по нежилому строению; частично по забору	
н17У	н60У	33,76	-	
н60У	н57У	22,18	-	
н57У	н56У	41,70	-	

3. Сведения о характеристиках уточняемого земельного участка с кадастровым номером 43:24:380101:77 :

№ п/п	Наименование характеристики земельного участка	Значение характеристики
1	2	3
1	2	3

1	2	3
1.	Адрес земельного участка	Кировская обл, р-н Оричевский, с Пищалье, ул Советская, д 1
1.1.	Сведения о местоположении земельного участка (при отсутствии адреса) в структурированном в соответствии с федеральной информационной адресной системой виде	—
1.2.	Дополнительные сведения о местоположении земельного участка	—
2.	Площадь земельного участка ± величина погрешности определения (вычисления) площади ($P \pm \Delta P$), м ²	2 100 ± 13,00
3.	Формула, примененная для вычисления предельной погрешности определения площади земельного участка, с подставленными значениями и итоговые (вычисленные) значения	$3,5 * M_t * \sqrt{P} = 3,5 * 0,08 * \sqrt{(2100)} = 13$
4.	Площадь земельного участка согласно сведениям Единого государственного реестра недвижимости (Ркад), м ²	2 100,00
5.	Оценка расхождения Р и Ркад (Р - Ркад), м ²	0
6.	Предельный минимальный и максимальный размеры земельного участка (Рмин и Рмакс), м ²	— —
7.	Вид (виды) разрешенного использования	личное подсобное хозяйство
7.1.	Дополнительные сведения об использовании земельного участка	—
8.	Кадастровый или иной государственный учетный номер (инвентарный) здания, сооружения, объекта незавершенного строительства, расположенного на земельном участке	43:24:380101:177
9.	Сведения о земельных участках (землях общего пользования, территории общего пользования), посредством которых обеспечивается доступ	—
10.	Иные сведения	—
4. Пояснения к сведениям об уточняемом земельном участке с кадастровым номером		43:24:380101:77 :
1.	—	—

1. Сведения о характерных точках границ уточняемого земельного участка с кадастровым номером 43:24:380101:78 :
 Система координат МСК-43 Зона № 1

Обозначение характерных точек границ	Координаты, м				Метод определения координат	Формулы, примененные для расчета средней квадратической погрешности определения координат характерных точек границ (Mt), с подставленными в такие формулы значениями и итоговые (вычисленные) значения Mt, м	Описание закрепления точки
	содержатся в Едином государственном реестре недвижимости		определены в результате выполнения комплексных кадастровых работ				
	X	Y	X	Y			
1	2	3	4	5	6	7	8
н18У	—	—	543 225,10	1 317 943,31	Метод спутниковых геодезических измерений (определений)	$\sqrt{(m0^2 + m1^2)} = \sqrt{(0,05^2 + 0,06^2)} = 0,08$	угол строения
н19У	—	—	543 229,30	1 317 915,69			закрепление отсутствует
н11У	—	—	543 250,98	1 317 919,03			
н20У	—	—	543 245,89	1 317 946,48			
н18У	—	—	543 225,10	1 317 943,31			угол строения

2. Сведения о частях границ уточняемого земельного участка с кадастровым номером 43:24:380101:78 :

Обозначение части границ		Горизонтальное проложение (S), м	Описание прохождения части границ	Сведения о согласовании местоположения границ (согласовано/спорное)
от т.	до т.			
1	2	3	4	5
н18У	н19У	27,94	частично по строению	согласовано
н19У	н11У	21,94	-	
н11У	н20У	27,92	Частично по забору	
н20У	н18У	21,03	частично по строению	

3. Сведения о характеристиках уточняемого земельного участка с кадастровым номером 43:24:380101:78 :

№ п/п	Наименование характеристики земельного участка	Значение характеристики
1	2	3
1	2	3

1	2	3
1.	Адрес земельного участка	Российская Федерация, Кировская область, Оричевский р-н, Пищалье с, Советская ул, уч 5
1.1.	Сведения о местоположении земельного участка (при отсутствии адреса) в структурированном в соответствии с федеральной информационной адресной системой виде	—
1.2.	Дополнительные сведения о местоположении земельного участка	—
2.	Площадь земельного участка ± величина погрешности определения (вычисления) площади ($P \pm \Delta P$), м ²	$600 \pm 7,00$
3.	Формула, примененная для вычисления предельной погрешности определения площади земельного участка, с подставленными значениями и итоговые (вычисленные) значения	$3,5 * M_t * \sqrt{P} = 3,5 * 0,08 * \sqrt{600} = 7$
4.	Площадь земельного участка согласно сведениям Единого государственного реестра недвижимости (Ркад), м ²	600,00
5.	Оценка расхождения Р и Ркад ($P - P_{кад}$), м ²	0
6.	Предельный минимальный и максимальный размеры земельного участка (Рмин и Рмакс), м ²	— —
7.	Вид (виды) разрешенного использования	личное подсобное хозяйство
7.1.	Дополнительные сведения об использовании земельного участка	—
8.	Кадастровый или иной государственный учетный номер (инвентарный) здания, сооружения, объекта незавершенного строительства, расположенного на земельном участке	43:24:380101:129
9.	Сведения о земельных участках (землях общего пользования, территории общего пользования), посредством которых обеспечивается доступ	—
10.	Иные сведения	<p>Запрещение. Обременение возникает на основании: Постановление судебного пристава-исполнителя ОСП по Нововятскому району г. Кирова ГУФССП России по Кировской области № 374005678/4317 (82118/20/43017-ИП), документ выдан ОСП по Нововятскому району г. Кирова ГУФССП России по Кировской области</p> <p>Запрещение. Обременение возникает на основании: Выписка из постановления судебного пристава-исполнителя о запрете регистрационных действий в отношении объектов недвижимого имущества, 72197/22/43017-ИП № 353041896/4317, документ выдан Нововятское ОСП УФССП России по Кировской области</p> <p>Запрещение. Обременение возникает на основании: Выписка из постановления судебного пристава-исполнителя о запрете регистрационных действий в отношении объектов недвижимого имущества, 31620/22/43017-ИП № 347355478/4317, документ выдан Нововятское МОСП УФССП России по Кировской области</p>

1	2	3
		<p>Запрещение. Обременение возникает на основании: Выписка из постановления судебного пристава-исполнителя о запрете регистрационных действий в отношении объектов недвижимого имущества, 31625/22/43017-ИП № 347355491/4317, документ выдан Нововятское МОСП УФССП России по Кировской области</p> <p>Запрещение. Обременение возникает на основании: Выписка из постановления судебного пристава-исполнителя о запрете регистрационных действий в отношении объектов недвижимого имущества, 34434/22/43017-ИП № 343422508/4317, документ выдан Нововятское МОСП УФССП России по Кировской области</p> <p>Запрещение. Обременение возникает на основании: Выписка из постановления судебного пристава-исполнителя о запрете регистрационных действий в отношении объектов недвижимого имущества, 34443/22/43017-ИП № 343422631/4317, документ выдан Нововятское МОСП УФССП России по Кировской области</p> <p>Запрещение. Обременение возникает на основании: Выписка из постановления судебного пристава-исполнителя о запрете регистрационных действий в отношении объектов недвижимого имущества, 82118/20/43017-ИП № 343420554/4317, документ выдан Нововятское МОСП УФССП России по Кировской области</p> <p>Запрещение. Обременение возникает на основании: Выписка из постановления судебного пристава-исполнителя о запрете регистрационных действий в отношении объектов недвижимого имущества, 34448/22/43017-ИП № 343422713/4317, документ выдан Нововятское МОСП УФССП России по Кировской области</p> <p>Запрещение. Обременение возникает на основании: Выписка из постановления судебного пристава-исполнителя о запрете регистрационных действий в отношении объектов недвижимого имущества, 34435/22/43017-ИП № 343422524/4317, документ выдан Нововятское МОСП УФССП России по Кировской области</p> <p>Запрещение. Обременение возникает на основании: Постановление о запрете на совершение действий по регистрации (pdf), 329675967/4317, 64974/21/43017-ИП, Нововятское МОСП УФССП России по Кировской области № 329675967/4317, документ выдан Нововятское МОСП УФССП России по Кировской области</p> <p>Запрещение. Обременение возникает на основании: Постановление о запрете на совершение действий по регистрации (pdf) № 4833/16/43017-ИП, 327500022/4317, Нововятское МОСП УФССП России по Кировской области, документ выдан Нововятское МОСП УФССП России по Кировской области</p> <p>Запрещение. Обременение возникает на основании: Постановление о запрете на совершение действий по регистрации (pdf) № 326557239/4317, 82334/20/43017-ИП, Нововятское МОСП УФССП России по Кировской области, документ выдан Нововятское МОСП УФССП России по Кировской области</p> <p>Запрещение. Обременение возникает на основании: Постановление о запрете на совершение действий по регистрации (pdf) № 82118/20/43017-ИП, 326557102/4317, Нововятское МОСП УФССП России по Кировской области, документ выдан Нововятское</p>

1	2	3
		МОСП УФССП России по Кировской области Запрещение. Обременение возникает на основании: Постановление о запрете на совершение действий по регистрации (pdf) № 82341/20/43017-ИП, 326557181/4317, Нововятское МОСП УФССП России по Кировской области, документ выдан Нововятское МОСП УФССП России по Кировской области Запрещение. Обременение возникает на основании: Постановление о запрете на совершение действий по регистрации (pdf) № 30701/21/43017-ИП, 326554658/4317, Нововятское МОСП УФССП России по Кировской области, документ выдан Нововятское МОСП УФССП России по Кировской области Запрещение. Обременение возникает на основании: Постановление о запрете на совершение действий по регистрации, вынесенное по материалам исполнительного производства №4833/16/43017-ИП от 09.03.2016 № 304635287/4317, документ выдан Нововятский МРО СП УФССП России по Кировской области (судебный пристав-исполнитель Дубровская Ольга Владимировна)

4. Пояснения к сведениям об уточняемом земельном участке с кадастровым номером 43:24:380101:78 :

1. —

1. Сведения о характерных точках границ уточняемого земельного участка с кадастровым номером 43:24:380101:79 :

Система координат МСК-43 Зона № 1

Обозначение характерных точек границ	Координаты, м				Метод определения координат	Формулы, примененные для расчета средней квадратической погрешности определения координат характерных точек границ (Mt), с подставленными в такие формулы значениями и итоговые (вычисленные) значения Mt, м	Описание закрепления точки
	содержатся в Едином государственном реестре недвижимости		определены в результате выполнения комплексных кадастровых работ				
	X	Y	X	Y			
1	2	3	4	5	6	7	8
н264У	—	—	543 230,95	1 317 898,61	Метод спутниковых геодезических измерений (определений)	$\sqrt{(m0^2 + m1^2)} = \sqrt{(0,05^2 + 0,06^2)} = 0,08$	закрепление отсутствует
н265У	—	—	543 237,11	1 317 848,22			Столб
н266У	—	—	543 266,27	1 317 851,78			
н15У	—	—	543 265,73	1 317 857,76			закрепление отсутствует

1	2	3	4	5	6	7	8
н14У	—	—	543 265,29	1 317 862,63	Метод спутниковых геодезических измерений (определений)	$\sqrt{(m0^2 + m1^2)} = \sqrt{(0,05^2 + 0,06^2)} = 0,08$	закрепление отсутствует
н13У	—	—	543 259,03	1 317 861,94			
н12У	—	—	543 254,15	1 317 901,91			
н264У	—	—	543 230,95	1 317 898,61			

2. Сведения о частях границ уточняемого земельного участка с кадастровым номером 43:24:380101:79 :

Обозначение части границ		Горизонтальное проложение (S), м	Описание прохождения части границ	Сведения о согласовании местоположения границ (согласовано/спорное)
от т.	до т.			
1	2	3	4	5
н264У	н265У	50,77	Частично по забору	согласовано
н265У	н266У	29,38	По забору	
н266У	н15У	6,00	-	
н15У	н14У	4,89		
н14У	н13У	6,30		
н13У	н12У	40,27	Частично по забору	
н12У	н264У	23,43		

3. Сведения о характеристиках уточняемого земельного участка с кадастровым номером 43:24:380101:79 :

№ п/п	Наименование характеристики земельного участка	Значение характеристики
1	2	3
1.	Адрес земельного участка	Кировская обл, р-н Оричевский, с Пищалье, пер Западный, д 1
1.1.	Сведения о местоположении земельного участка (при отсутствии адреса) в структурированном в соответствии с федеральной информационной адресной системой виде	—
1.2.	Дополнительные сведения о местоположении земельного участка	—
2.	Площадь земельного участка ± величина погрешности определения (вычисления) площади ($P \pm \Delta P$), м ²	1 262 ± 10,00
3.	Формула, примененная для вычисления предельной погрешности определения площади земельного участка, с подставленными значениями и итоговые (вычисленные) значения	$3,5 * M_t * \sqrt{P} = 3,5 * 0,08 * \sqrt{1262} = 10$

1	2	3
4.	Площадь земельного участка согласно сведениям Единого государственного реестра недвижимости (Ркад), м ²	1 200,00
5.	Оценка расхождения Р и Ркад (Р - Ркад), м ²	62
6.	Предельный минимальный и максимальный размеры земельного участка (Рмин и Рмакс), м ²	— —
7.	Вид (виды) разрешенного использования	личное подсобное хозяйство
7.1.	Дополнительные сведения об использовании земельного участка	—
8.	Кадастровый или иной государственный учетный номер (инвентарный) здания, сооружения, объекта незавершенного строительства, расположенного на земельном участке	—
9.	Сведения о земельных участках (землях общего пользования, территории общего пользования), посредством которых обеспечивается доступ	—
10.	Иные сведения	—

4. Пояснения к сведениям об уточняемом земельном участке с кадастровым номером 43:24:380101:79 :

1.	—
----	---

1. Сведения о характерных точках границ уточняемого земельного участка с кадастровым номером 43:24:380101:80 :
Система координат МСК-43 Зона № 1

Обозначение характерных точек границ	Координаты, м				Метод определения координат	Формулы, примененные для расчета средней квадратической погрешности определения координат характерных точек границ (Mt), с подставленными в такие формулы значениями и итоговые (вычисленные) значения Mt, м	Описание закрепления точки
	содержатся в Едином государственном реестре недвижимости		определены в результате выполнения комплексных кадастровых работ				
	X	Y	X	Y			
1	2	3	4	5	6	7	8
н66У	—	—	543 172,68	1 317 936,07	Метод спутниковых геодезических измерений (определений)	$\sqrt{(m0^2 + m1^2)} = \sqrt{(0,05^2 + 0,06^2)} = 0,08$	закрепление отсутствует
н67У	—	—	543 185,79	1 317 866,46			
н68У	—	—	543 219,20	1 317 872,74			

1	2	3	4	5	6	7	8
н69У	—	—	543 206,21	1 317 941,84	Метод спутниковых геодезических измерений (определений)	$\sqrt{(m_0^2 + m_1^2)} = \sqrt{(0,05^2 + 0,06^2)} = 0,08$	закрепление отсутствует
н66У	—	—	543 172,68	1 317 936,07			

2. Сведения о частях границ уточняемого земельного участка с кадастровым номером 43:24:380101:80 :

Обозначение части границ		Горизонтальное проложение (S), м	Описание прохождения части границ	Сведения о согласовании местоположения границ (согласовано/спорное)
от т.	до т.			
1	2	3	4	5
н66У	н67У	70,83		согласовано
н67У	н68У	34,00		
н68У	н69У	70,31		
н69У	н66У	34,02		

3. Сведения о характеристиках уточняемого земельного участка с кадастровым номером 43:24:380101:80 :

№ п/п	Наименование характеристики земельного участка	Значение характеристики
1	2	3
1.	Адрес земельного участка	Кировская обл, р-н Оричевский, с Пищалье, ул Советская, д 7
1.1.	Сведения о местоположении земельного участка (при отсутствии адреса) в структурированном в соответствии с федеральной информационной адресной системой виде	—
1.2.	Дополнительные сведения о местоположении земельного участка	—
2.	Площадь земельного участка ± величина погрешности определения (вычисления) площади ($P \pm \Delta P$), м ²	2 400 ± 14,00
3.	Формула, примененная для вычисления предельной погрешности определения площади земельного участка, с подставленными значениями и итоговые (вычисленные) значения	$3,5 * M_t * \sqrt{P} = 3,5 * 0,08 * \sqrt{(2400)} = 14$
4.	Площадь земельного участка согласно сведениям Единого государственного реестра недвижимости (Ркад), м ²	2 400,00
5.	Оценка расхождения Р и Ркад ($P - P_{кад}$), м ²	0
6.	Предельный минимальный и максимальный размеры земельного участка (Рмин и Рмакс), м ²	— —
7.	Вид (виды) разрешенного использования	личное подсобное хозяйство
7.1.	Дополнительные сведения об использовании земельного участка	—

1	2	3
8.	Кадастровый или иной государственный учетный номер (инвентарный) здания, сооружения, объекта незавершенного строительства, расположенного на земельном участке	43:24:000000:398; 43:24:380101:229
9.	Сведения о земельных участках (землях общего пользования, территории общего пользования), посредством которых обеспечивается доступ	—
10.	Иные сведения	—

4. Пояснения к сведениям об уточняемом земельном участке с кадастровым номером 43:24:380101:80 :

1.	—
----	---

1. Сведения о характерных точках границ уточняемого земельного участка с кадастровым номером 43:24:380101:81 :
 Система координат МСК-43 Зона № 1

Обозначение характерных точек границ	Координаты, м				Метод определения координат	Формулы, примененные для расчета средней квадратической погрешности определения координат характерных точек границ (Mt), с подставленными в такие формулы значениями и итоговые (вычисленные) значения Mt, м	Описание закрепления точки
	содержатся в Едином государственном реестре недвижимости		определены в результате выполнения комплексных кадастровых работ				
	X	Y	X	Y			
1	2	3	4	5	6	7	8
н66У	—	—	543 172,68	1 317 936,07	Метод спутниковых геодезических измерений (определений)	$\sqrt{(0,05^2 + 0,06^2)} = 0,08$	закрепление отсутствует
н70У	—	—	543 148,85	1 317 932,56			
н71У	—	—	543 163,07	1 317 851,87			
н72У	—	—	543 187,67	1 317 856,44			
н67У	—	—	543 185,79	1 317 866,46			
н66У	—	—	543 172,68	1 317 936,07			

2. Сведения о частях границ уточняемого земельного участка с кадастровым номером 43:24:380101:81 **:**

Обозначение части границ		Горизонтальное проложение (S), м	Описание прохождения части границ	Сведения о согласовании местоположения границ (согласовано/спорное)
от т.	до т.			
1	2	3	4	5
н66У	н70У	24,09	-	согласовано
н70У	н71У	81,93	частично по нежилому строению	
н71У	н72У	25,02	-	
н72У	н67У	10,19	-	
н67У	н66У	70,83	-	

3. Сведения о характеристиках уточняемого земельного участка с кадастровым номером 43:24:380101:81 **:**

№ п/п	Наименование характеристики земельного участка	Значение характеристики
1	2	3
1.	Адрес земельного участка	Кировская обл, р-н Оричевский, с Пищалье, ул Советская, д 7
1.1.	Сведения о местоположении земельного участка (при отсутствии адреса) в структурированном в соответствии с федеральной информационной адресной системой виде	—
1.2.	Дополнительные сведения о местоположении земельного участка	—
2.	Площадь земельного участка ± величина погрешности определения (вычисления) площади ($P \pm \Delta P$), м ²	2 000 ± 16,00
3.	Формула, примененная для вычисления предельной погрешности определения площади земельного участка, с подставленными значениями и итоговые (вычисленные) значения	$3,5*0,10*\sqrt{(2\ 000,00)} = 16$
4.	Площадь земельного участка согласно сведениям Единого государственного реестра недвижимости (Ркад), м ²	2 000,00
5.	Оценка расхождения Р и Ркад ($P - P_{кад}$), м ²	0
6.	Предельный минимальный и максимальный размеры земельного участка (Рмин и Рмакс), м ²	— —
7.	Вид (виды) разрешенного использования	личное подсобное хозяйство
7.1.	Дополнительные сведения об использовании земельного участка	—
8.	Кадастровый или иной государственный учетный номер (инвентарный) здания, сооружения, объекта незавершенного строительства, расположенного на земельном участке	43:24:380101:229

1	2	3
9.	Сведения о земельных участках (землях общего пользования, территории общего пользования), посредством которых обеспечивается доступ	—
10.	Иные сведения	—

4. Пояснения к сведениям об уточняемом земельном участке с кадастровым номером 43:24:380101:81 :

1.	—
----	---

1. Сведения о характерных точках границ уточняемого земельного участка с кадастровым номером 43:24:380101:82 :
Система координат МСК-43 Зона № 1

Обозначение характерных точек границ	Координаты, м				Метод определения координат	Формулы, примененные для расчета средней квадратической погрешности определения координат характерных точек границ (Mt), с подставленными в такие формулы значениями и итоговые (вычисленные) значения Mt, м	Описание закрепления точки
	содержатся в Едином государственном реестре недвижимости		определены в результате выполнения комплексных кадастровых работ				
	X	Y	X	Y			
1	2	3	4	5	6	7	8
н73У	—	—	543 114,57	1 317 927,04	Метод спутниковых геодезических измерений (определений)	$\sqrt{(m0^2 + m1^2)} = \sqrt{(0,05^2 + 0,06^2)} = 0,08$	угол нежилого строения
н74У	—	—	543 127,42	1 317 847,37			закрепление отсутствует
н75У	—	—	543 128,98	1 317 837,74			точка нежилого строения
н76У	—	—	543 164,55	1 317 843,48			закрепление отсутствует
н71У	—	—	543 163,07	1 317 851,87			
н70У	—	—	543 148,85	1 317 932,56			
н73У	—	—	543 114,57	1 317 927,04			угол нежилого строения

2. Сведения о частях границ уточняемого земельного участка с кадастровым номером 43:24:380101:82 :

Обозначение части границ		Горизонтальное проложение (S), м	Описание прохождения части границ	Сведения о согласовании местоположения границ (согласовано/спорное)
от т.	до т.			

1	2	3	4	5
н73У	н74У	80,70	частично по нежилому строению	согласовано
н74У	н75У	9,76		
н75У	н76У	36,03	-	
н76У	н71У	8,52	-	
н71У	н70У	81,93	частично по нежилым строениям	
н70У	н73У	34,72	-	

3. Сведения о характеристиках уточняемого земельного участка с кадастровым номером 43:24:380101:82 :

№ п/п	Наименование характеристики земельного участка	Значение характеристики
1	2	3
1.	Адрес земельного участка	Российская Федерация, Кировская область, Оричевский р-н, Пищалье с, Советская ул, уч 9
1.1.	Сведения о местоположении земельного участка (при отсутствии адреса) в структурированном в соответствии с федеральной информационной адресной системой виде	—
1.2.	Дополнительные сведения о местоположении земельного участка	—
2.	Площадь земельного участка ± величина погрешности определения (вычисления) площади ($P \pm \Delta P$), м ²	3 200 ± 16,00
3.	Формула, примененная для вычисления предельной погрешности определения площади земельного участка, с подставленными значениями и итоговые (вычисленные) значения	$3,5 * M_t * \sqrt{P} = 3,5 * 0,08 * \sqrt{(3200)} = 16$
4.	Площадь земельного участка согласно сведениям Единого государственного реестра недвижимости ($R_{\text{кад}}$), м ²	3 200,00
5.	Оценка расхождения P и $R_{\text{кад}}$ ($P - R_{\text{кад}}$), м ²	0
6.	Предельный минимальный и максимальный размеры земельного участка ($R_{\text{мин}}$ и $R_{\text{макс}}$), м ²	— —
7.	Вид (виды) разрешенного использования	личное подсобное хозяйство
7.1.	Дополнительные сведения об использовании земельного участка	—
8.	Кадастровый или иной государственный учетный номер (инвентарный) здания, сооружения, объекта незавершенного строительства, расположенного на земельном участке	43:24:380101:261
9.	Сведения о земельных участках (землях общего пользования, территории общего пользования), посредством которых обеспечивается доступ	—
10.	Иные сведения	—

4. Пояснения к сведениям об уточняемом земельном участке с кадастровым номером 43:24:380101:82 :

1. —

1. Сведения о характерных точках границ уточняемого земельного участка с кадастровым номером 43:24:380101:83 :

Система координат МСК-43 Зона № 1

Обозначение характерных точек границ	Координаты, м				Метод определения координат	Формулы, примененные для расчета средней квадратической погрешности определения координат характерных точек границ (Mt), с подставленными в такие формулы значениями и итоговые (вычисленные) значения Mt, м	Описание закрепления точки
	содержатся в Едином государственном реестре недвижимости		определены в результате выполнения комплексных кадастровых работ				
	X	Y	X	Y			
1	2	3	4	5	6	7	8
н73У	—	—	543 114,57	1 317 927,04	Метод спутниковых геодезических измерений (определений)	$\sqrt{(0,05^2 + 0,06^2)} = 0,08$	угол нежилого строения
н77У	—	—	543 085,26	1 317 922,04			закрепление отсутствует
н78У	—	—	543 090,95	1 317 893,03			угол нежилого строения
н79У	—	—	543 100,09	1 317 843,16			закрепление отсутствует
н74У	—	—	543 127,42	1 317 847,37			
н73У	—	—	543 114,57	1 317 927,04			угол нежилого строения

2. Сведения о частях границ уточняемого земельного участка с кадастровым номером 43:24:380101:83 :

Обозначение части границ		Горизонтальное проложение (S), м	Описание прохождения части границ	Сведения о согласовании местоположения границ (согласовано/спорное)
от т.	до т.			
1	2	3	4	5
н73У	н77У	29,73	частично по нежилому строению	согласовано
н77У	н78У	29,56	Частично по забору; частично по нежилому строению	
н78У	н79У	50,70	-	
н79У	н74У	27,65		
н74У	н73У	80,70	частично по нежилому строению	

3. Сведения о характеристиках уточняемого земельного участка с кадастровым номером 43:24:380101:83 :

№ п/п	Наименование характеристики земельного участка	Значение характеристики
1	2	3
1.	Адрес земельного участка	Российская Федерация, Кировская область, Оричевский р-н, Пищалье с, Советская ул, уч 11
1.1.	Сведения о местоположении земельного участка (при отсутствии адреса) в структурированном в соответствии с федеральной информационной адресной системой виде	—
1.2.	Дополнительные сведения о местоположении земельного участка	—
2.	Площадь земельного участка ± величина погрешности определения (вычисления) площади ($P \pm \Delta P$), м ²	2 300 ± 17,00
3.	Формула, примененная для вычисления предельной погрешности определения площади земельного участка, с подставленными значениями и итоговые (вычисленные) значения	$3,5 * 0,10 * \sqrt{(2\ 300,00)} = 17$
4.	Площадь земельного участка согласно сведениям Единого государственного реестра недвижимости (Ркад), м ²	2 300,00
5.	Оценка расхождения Р и Ркад ($P - P_{кад}$), м ²	0
6.	Предельный минимальный и максимальный размеры земельного участка (Рмин и Рмакс), м ²	— —
7.	Вид (виды) разрешенного использования	для ведения личного подсобного хозяйства
7.1.	Дополнительные сведения об использовании земельного участка	—
8.	Кадастровый или иной государственный учетный номер (инвентарный) здания, сооружения, объекта незавершенного строительства, расположенного на земельном участке	43:24:380101:131
9.	Сведения о земельных участках (землях общего пользования, территории общего пользования), посредством которых обеспечивается доступ	—
10.	Иные сведения	—

4. Пояснения к сведениям об уточняемом земельном участке с кадастровым номером 43:24:380101:83 :

1.	—
----	---

1. Сведения о характерных точках границ уточняемого земельного участка с кадастровым номером 43:24:380101:84 :
 Система координат МСК-43 Зона № 1

Обозначение характерных точек границ	Координаты, м				Метод определения координат	Формулы, примененные для расчета средней квадратической погрешности определения координат характерных точек границ (Mt), с подставленными в такие формулы значениями и итоговые (вычисленные) значения Mt, м	Описание закрепления точки
	содержатся в Едином государственном реестре недвижимости		определены в результате выполнения комплексных кадастровых работ				
	X	Y	X	Y			
1	2	3	4	5	6	7	8
н77У	—	—	543 085,26	1 317 922,04	Метод спутниковых геодезических измерений (определений)	$\sqrt{(m_0^2 + m_1^2)} = \sqrt{(0,05^2 + 0,06^2)} = 0,08$	закрепление отсутствует
н21У	—	—	543 047,67	1 317 915,03			
н24У	—	—	543 062,13	1 317 825,59			
н80У	—	—	543 101,98	1 317 831,85			угол нежилого строения
н79У	—	—	543 100,09	1 317 843,16			
н78У	—	—	543 090,95	1 317 893,03			
н77У	—	—	543 085,26	1 317 922,04			

2. Сведения о частях границ уточняемого земельного участка с кадастровым номером 43:24:380101:84 :

Обозначение части границ		Горизонтальное проложение (S), м	Описание прохождения части границ	Сведения о согласовании местоположения границ (согласовано/спорное)
от т.	до т.			
1	2	3	4	5
н77У	н21У	38,24	частично по нежилому строению; частично по забору	согласовано
н21У	н24У	90,60		
н24У	н80У	40,34		
н80У	н79У	11,47		
н79У	н78У	50,70		
н78У	н77У	29,56		

3. Сведения о характеристиках уточняемого земельного участка с кадастровым номером 43:24:380101:84 :

№ п/п	Наименование характеристики земельного участка	Значение характеристики
1	2	3
1.	Адрес земельного участка	Российская Федерация, Кировская область, Оричевский р-н, Пищалье с, Советская ул, уч 13
1.1.	Сведения о местоположении земельного участка (при отсутствии адреса) в структурированном в соответствии с федеральной информационной адресной системой виде	—
1.2.	Дополнительные сведения о местоположении земельного участка	—
2.	Площадь земельного участка ± величина погрешности определения (вычисления) площади ($P \pm \Delta P$), м ²	3 600 ± 17,00
3.	Формула, примененная для вычисления предельной погрешности определения площади земельного участка, с подставленными значениями и итоговые (вычисленные) значения	$3,5 * M_t * \sqrt{P} = 3,5 * 0,08 * \sqrt{3600} = 17$
4.	Площадь земельного участка согласно сведениям Единого государственного реестра недвижимости (Ркад), м ²	3 600,00
5.	Оценка расхождения Р и Ркад ($P - P_{кад}$), м ²	0
6.	Предельный минимальный и максимальный размеры земельного участка (Рмин и Рмакс), м ²	— —
7.	Вид (виды) разрешенного использования	личное подсобное хозяйство
7.1.	Дополнительные сведения об использовании земельного участка	—
8.	Кадастровый или иной государственный учетный номер (инвентарный) здания, сооружения, объекта незавершенного строительства, расположенного на земельном участке	43:24:380101:139
9.	Сведения о земельных участках (землях общего пользования, территории общего пользования), посредством которых обеспечивается доступ	—
10.	Иные сведения	—

4. Пояснения к сведениям об уточняемом земельном участке с кадастровым номером 43:24:380101:84 :

1.	—
----	---

1. Сведения о характерных точках границ уточняемого земельного участка с кадастровым номером 43:24:380101:85 :
 Система координат МСК-43 Зона № 1

Обозначение характерных точек границ	Координаты, м				Метод определения координат	Формулы, примененные для расчета средней квадратической погрешности определения координат характерных точек границ (Mt), с подставленными в такие формулы значениями и итоговые (вычисленные) значения Mt, м	Описание закрепления точки
	содержатся в Едином государственном реестре недвижимости		определены в результате выполнения комплексных кадастровых работ				
	X	Y	X	Y			
1	2	3	4	5	6	7	8
н22У	—	—	543 010,62	1 317 909,05	Метод спутниковых геодезических измерений (определений)	$\sqrt{(m0^2 + m1^2)} = \sqrt{(0,05^2 + 0,06^2)} = 0,08$	закрепление отсутствует
н81У	—	—	542 968,53	1 317 902,45			
н82У	—	—	542 982,63	1 317 812,13			
н23У	—	—	543 025,08	1 317 819,60			
н22У	—	—	543 010,62	1 317 909,05			

2. Сведения о частях границ уточняемого земельного участка с кадастровым номером 43:24:380101:85 :

Обозначение части границ		Горизонтальное проложение (S), м	Описание прохождения части границ	Сведения о согласовании местоположения границ (согласовано/спорное)
от т.	до т.			
1	2	3	4	5
н22У	н81У	42,60	Частично по забору	согласовано
н81У	н82У	91,41		
н82У	н23У	43,10		
н23У	н22У	90,61		

3. Сведения о характеристиках уточняемого земельного участка с кадастровым номером 43:24:380101:85 :

№ п/п	Наименование характеристики земельного участка	Значение характеристики
1	2	3
1		

1	2	3
1.	Адрес земельного участка	Кировская обл, р-н Оричевский, с Пищалье, ул Советская, д 17
1.1.	Сведения о местоположении земельного участка (при отсутствии адреса) в структурированном в соответствии с федеральной информационной адресной системой виде	—
1.2.	Дополнительные сведения о местоположении земельного участка	—
2.	Площадь земельного участка ± величина погрешности определения (вычисления) площади ($P \pm \Delta P$), м ²	3 900 ± 17,00
3.	Формула, примененная для вычисления предельной погрешности определения площади земельного участка, с подставленными значениями и итоговые (вычисленные) значения	$3,5 * M_t * \sqrt{P} = 3,5 * 0,08 * \sqrt{(3900)} = 17$
4.	Площадь земельного участка согласно сведениям Единого государственного реестра недвижимости (Ркад), м ²	3 900,00
5.	Оценка расхождения Р и Ркад (Р - Ркад), м ²	0
6.	Предельный минимальный и максимальный размеры земельного участка (Рмин и Рмакс), м ²	— —
7.	Вид (виды) разрешенного использования	личное подсобное хозяйство
7.1.	Дополнительные сведения об использовании земельного участка	—
8.	Кадастровый или иной государственный учетный номер (инвентарный) здания, сооружения, объекта незавершенного строительства, расположенного на земельном участке	43:24:380101:132
9.	Сведения о земельных участках (землях общего пользования, территории общего пользования), посредством которых обеспечивается доступ	—
10.	Иные сведения	—
4. Пояснения к сведениям об уточняемом земельном участке с кадастровым номером		43:24:380101:85 :
1.	—	—

1. Сведения о характерных точках границ уточняемого земельного участка с кадастровым номером 43:24:380101:86 :
 Система координат МСК-43 Зона № 1

Обозначение характерных точек границ	Координаты, м				Метод определения координат	Формулы, примененные для расчета средней квадратической погрешности определения координат характерных точек границ (Mt), с подставленными в такие формулы значениями и итоговые (вычисленные) значения Mt, м	Описание закрепления точки
	содержатся в Едином государственном реестре недвижимости		определены в результате выполнения комплексных кадастровых работ				
	X	Y	X	Y			
1	2	3	4	5	6	7	8
н81У	—	—	542 968,53	1 317 902,45	Метод спутниковых геодезических измерений (определений)	$\sqrt{(m0^2 + m1^2)} = \sqrt{(0,05^2 + 0,06^2)} = 0,08$	закрепление отсутствует
н83У	—	—	542 926,56	1 317 895,90			
н84У	—	—	542 940,79	1 317 804,77			
н82У	—	—	542 982,63	1 317 812,13			
н81У	—	—	542 968,53	1 317 902,45			

2. Сведения о частях границ уточняемого земельного участка с кадастровым номером 43:24:380101:86 :

Обозначение части границ		Горизонтальное проложение (S), м	Описание прохождения части границ	Сведения о согласовании местоположения границ (согласовано/спорное)
от т.	до т.			
1	2	3	4	5
н81У	н83У	42,48		согласовано
н83У	н84У	92,23		
н84У	н82У	42,48		
н82У	н81У	91,41		

3. Сведения о характеристиках уточняемого земельного участка с кадастровым номером 43:24:380101:86 :

№ п/п	Наименование характеристики земельного участка	Значение характеристики
1	2	3

1	2	3
1.	Адрес земельного участка	Российская Федерация, Кировская область, Оричевский р-н, Пищалье с, Советская ул, уч 19
1.1.	Сведения о местоположении земельного участка (при отсутствии адреса) в структурированном в соответствии с федеральной информационной адресной системой виде	—
1.2.	Дополнительные сведения о местоположении земельного участка	—
2.	Площадь земельного участка ± величина погрешности определения (вычисления) площади ($P \pm \Delta P$), м ²	3 900 ± 17,00
3.	Формула, примененная для вычисления предельной погрешности определения площади земельного участка, с подставленными значениями и итоговые (вычисленные) значения	$3,5 * M_t * \sqrt{P} = 3,5 * 0,08 * \sqrt{(3900)} = 17$
4.	Площадь земельного участка согласно сведениям Единого государственного реестра недвижимости (Ркад), м ²	3 900,00
5.	Оценка расхождения P и Ркад (P - Ркад), м ²	0
6.	Предельный минимальный и максимальный размеры земельного участка (Рмин и Рмакс), м ²	— —
7.	Вид (виды) разрешенного использования	личное подсобное хозяйство
7.1.	Дополнительные сведения об использовании земельного участка	—
8.	Кадастровый или иной государственный учетный номер (инвентарный) здания, сооружения, объекта незавершенного строительства, расположенного на земельном участке	—
9.	Сведения о земельных участках (землях общего пользования, территории общего пользования), посредством которых обеспечивается доступ	—
10.	Иные сведения	—
4. Пояснения к сведениям об уточняемом земельном участке с кадастровым номером		43:24:380101:86 :
1.	—	—

1. Сведения о характерных точках границ уточняемого земельного участка с кадастровым номером 43:24:380101:87 :
 Система координат МСК-43 Зона № 1

Обозначение характерных точек границ	Координаты, м				Метод определения координат	Формулы, примененные для расчета средней квадратической погрешности определения координат характерных точек границ (Mt), с подставленными в такие формулы значениями и итоговые (вычисленные) значения Mt, м	Описание закрепления точки
	содержатся в Едином государственном реестре недвижимости		определены в результате выполнения комплексных кадастровых работ				
	X	Y	X	Y			
1	2	3	4	5	6	7	8
н83У	—	—	542 926,56	1 317 895,90	Метод спутниковых геодезических измерений (определений)	$\sqrt{(m0^2 + m1^2)} = \sqrt{(0,05^2 + 0,06^2)} = 0,08$	закрепление отсутствует
н85У	—	—	542 914,79	1 317 894,07			
н86У	—	—	542 929,05	1 317 802,70			
н84У	—	—	542 940,79	1 317 804,77			
н83У	—	—	542 926,56	1 317 895,90			

2. Сведения о частях границ уточняемого земельного участка с кадастровым номером 43:24:380101:87 :

Обозначение части границ		Горизонтальное проложение (S), м	Описание прохождения части границ	Сведения о согласовании местоположения границ (согласовано/спорное)
от т.	до т.			
1	2	3	4	5
н83У	н85У	11,91		согласовано
н85У	н86У	92,48		
н86У	н84У	11,92		
н84У	н83У	92,23		

3. Сведения о характеристиках уточняемого земельного участка с кадастровым номером 43:24:380101:87 :

№ п/п	Наименование характеристики земельного участка	Значение характеристики
1	2	3

1	2	3
1.	Адрес земельного участка	Кировская обл, р-н Оричевский, с Пищалье
1.1.	Сведения о местоположении земельного участка (при отсутствии адреса) в структурированном в соответствии с федеральной информационной адресной системой виде	—
1.2.	Дополнительные сведения о местоположении земельного участка	—
2.	Площадь земельного участка ± величина погрешности определения (вычисления) площади ($P \pm \Delta P$), м ²	1 100 ± 9,00
3.	Формула, примененная для вычисления предельной погрешности определения площади земельного участка, с подставленными значениями и итоговые (вычисленные) значения	$3,5 * M_t * \sqrt{P} = 3,5 * 0,08 * \sqrt{1100} = 9$
4.	Площадь земельного участка согласно сведениям Единого государственного реестра недвижимости (Ркад), м ²	1 100,00
5.	Оценка расхождения Р и Ркад (Р - Ркад), м ²	0
6.	Предельный минимальный и максимальный размеры земельного участка (Рмин и Рмакс), м ²	— —
7.	Вид (виды) разрешенного использования	личное подсобное хозяйство
7.1.	Дополнительные сведения об использовании земельного участка	—
8.	Кадастровый или иной государственный учетный номер (инвентарный) здания, сооружения, объекта незавершенного строительства, расположенного на земельном участке	—
9.	Сведения о земельных участках (землях общего пользования, территории общего пользования), посредством которых обеспечивается доступ	—
10.	Иные сведения	—
4. Пояснения к сведениям об уточняемом земельном участке с кадастровым номером		43:24:380101:87 :
1.	—	—

1. Сведения о характерных точках границ уточняемого земельного участка с кадастровым номером 43:24:380101:88 :
 Система координат МСК-43 Зона № 1

Обозначение характерных точек границ	Координаты, м				Метод определения координат	Формулы, примененные для расчета средней квадратической погрешности определения координат характерных точек границ (Mt), с подставленными в такие формулы значениями и итоговые (вычисленные) значения Mt, м	Описание закрепления точки
	содержатся в Едином государственном реестре недвижимости		определены в результате выполнения комплексных кадастровых работ				
	X	Y	X	Y			
1	2	3	4	5	6	7	8
н87У	—	—	543 066,29	1 317 817,52	Метод спутниковых геодезических измерений (определений)	$\sqrt{(m0^2 + m1^2)} = \sqrt{(0,05^2 + 0,06^2)} = 0,08$	закрепление отсутствует
н88У	—	—	543 029,77	1 317 810,48			
н89У	—	—	543 038,77	1 317 741,80			
н90У	—	—	543 074,01	1 317 745,76			
н91У	—	—	543 071,50	1 317 778,07			
н87У	—	—	543 066,29	1 317 817,52			точка забора
							закрепление отсутствует

2. Сведения о частях границ уточняемого земельного участка с кадастровым номером 43:24:380101:88 :

Обозначение части границ		Горизонтальное проложение (S), м	Описание прохождения части границ	Сведения о согласовании местоположения границ (согласовано/спорное)
от т.	до т.			
1	2	3	4	5
н87У	н88У	37,19	Частично по забору	согласовано
н88У	н89У	69,27		
н89У	н90У	35,46		
н90У	н91У	32,41		
н91У	н87У	39,79		

3. Сведения о характеристиках уточняемого земельного участка с кадастровым номером 43:24:380101:88 :

№ п/п	Наименование характеристики земельного участка	Значение характеристики
1	2	3

1	2	3
1.	Адрес земельного участка	Российская Федерация, Кировская область, Оричевский р-н, Пищалье с, Западная ул, уч 7
1.1.	Сведения о местоположении земельного участка (при отсутствии адреса) в структурированном в соответствии с федеральной информационной адресной системой виде	—
1.2.	Дополнительные сведения о местоположении земельного участка	—
2.	Площадь земельного участка ± величина погрешности определения (вычисления) площади ($P \pm \Delta P$), м ²	2 600 ± 14,00
3.	Формула, примененная для вычисления предельной погрешности определения площади земельного участка, с подставленными значениями и итоговые (вычисленные) значения	$3,5 * M_t * \sqrt{P} = 3,5 * 0,08 * \sqrt{2600} = 14$
4.	Площадь земельного участка согласно сведениям Единого государственного реестра недвижимости (Ркад), м ²	2 600,00
5.	Оценка расхождения P и Ркад (P - Ркад), м ²	0
6.	Предельный минимальный и максимальный размеры земельного участка (Рмин и Рмакс), м ²	— —
7.	Вид (виды) разрешенного использования	личное подсобное хозяйство
7.1.	Дополнительные сведения об использовании земельного участка	—
8.	Кадастровый или иной государственный учетный номер (инвентарный) здания, сооружения, объекта незавершенного строительства, расположенного на земельном участке	43:24:000000:398
9.	Сведения о земельных участках (землях общего пользования, территории общего пользования), посредством которых обеспечивается доступ	—
10.	Иные сведения	—
4. Пояснения к сведениям об уточняемом земельном участке с кадастровым номером		43:24:380101:88 :
1.	—	—

1. Сведения о характерных точках границ уточняемого земельного участка с кадастровым номером 43:24:380101:89 :
 Система координат МСК-43 Зона № 1

Обозначение характерных точек границ	Координаты, м				Метод определения координат	Формулы, примененные для расчета средней квадратической погрешности определения координат характерных точек границ (Mt), с подставленными в такие формулы значениями и итоговые (вычисленные) значения Mt, м	Описание закрепления точки	
	содержатся в Едином государственном реестре недвижимости		определены в результате выполнения комплексных кадастровых работ					
	X	Y	X	Y				
1	2	3	4	5	6	7	8	
н92У	—	—	543 103,37	1 317 823,19	Метод спутниковых геодезических измерений (определений)	$\sqrt{(m0^2 + m1^2)} = \sqrt{(0,05^2 + 0,06^2)} = 0,08$	закрепление отсутствует	
н87У	—	—	543 066,29	1 317 817,52			точка забора	
н91У	—	—	543 071,50	1 317 778,07			закрепление отсутствует	
н90У	—	—	543 074,01	1 317 745,76				
н93У	—	—	543 077,03	1 317 719,85				
н94У	—	—	543 115,96	1 317 724,78				
н95У	—	—	543 107,40	1 317 797,80				
н92У	—	—	543 103,37	1 317 823,19				

2. Сведения о частях границ уточняемого земельного участка с кадастровым номером 43:24:380101:89 :

Обозначение части границ		Горизонтальное проложение (S), м	Описание прохождения части границ	Сведения о согласовании местоположения границ (согласовано/спорное)
от т.	до т.			
1	2	3	4	5
н92У	н87У	37,51	-	согласовано
н87У	н91У	39,79	Частично по забору	
н91У	н90У	32,41	-	
н90У	н93У	26,09	-	

1	2	3	4	5
н93У	н94У	39,24		согласовано
н94У	н95У	73,52		
н95У	н92У	25,71		

3. Сведения о характеристиках уточняемого земельного участка с кадастровым номером 43:24:380101:89 :

№ п/п	Наименование характеристики земельного участка	Значение характеристики
1	2	3
1.	Адрес земельного участка	Российская Федерация, Кировская область, Оричевский р-н, Пищалье с, Западная ул, уч 5
1.1.	Сведения о местоположении земельного участка (при отсутствии адреса) в структурированном в соответствии с федеральной информационной адресной системой виде	—
1.2.	Дополнительные сведения о местоположении земельного участка	—
2.	Площадь земельного участка ± величина погрешности определения (вычисления) площади ($P \pm \Delta P$), м ²	3 800 ± 17,00
3.	Формула, примененная для вычисления предельной погрешности определения площади земельного участка, с подставленными значениями и итоговые (вычисленные) значения	$3,5 * M_t * \sqrt{P} = 3,5 * 0,08 * \sqrt{3800} = 17$
4.	Площадь земельного участка согласно сведениям Единого государственного реестра недвижимости (Ркад), м ²	3 800,00
5.	Оценка расхождения Р и Ркад ($P - P_{кад}$), м ²	0
6.	Предельный минимальный и максимальный размеры земельного участка (Рмин и Рмакс), м ²	— —
7.	Вид (виды) разрешенного использования	личное подсобное хозяйство
7.1.	Дополнительные сведения об использовании земельного участка	—
8.	Кадастровый или иной государственный учетный номер (инвентарный) здания, сооружения, объекта незавершенного строительства, расположенного на земельном участке	43:24:380101:274; 43:24:000000:398
9.	Сведения о земельных участках (землях общего пользования, территории общего пользования), посредством которых обеспечивается доступ	—
10.	Иные сведения	—

4. Пояснения к сведениям об уточняемом земельном участке с кадастровым номером 43:24:380101:89 :

1.	—
----	---

1. Сведения о характерных точках границ уточняемого земельного участка с кадастровым номером 43:24:380101:90 :
 Система координат МСК-43 Зона № 1

Обозначение характерных точек границ	Координаты, м				Метод определения координат	Формулы, примененные для расчета средней квадратической погрешности определения координат характерных точек границ (Mt), с подставленными в такие формулы значениями и итоговые (вычисленные) значения Mt, м	Описание закрепления точки
	содержатся в Едином государственном реестре недвижимости		определены в результате выполнения комплексных кадастровых работ				
	X	Y	X	Y			
1	2	3	4	5	6	7	8
н62У	—	—	543 143,14	1 317 828,99	Метод спутниковых геодезических измерений (определений)	$\sqrt{(m0^2 + m1^2)} = \sqrt{(0,05^2 + 0,06^2)} = 0,08$	закрепление отсутствует
н92У	—	—	543 103,37	1 317 823,19			
н95У	—	—	543 107,40	1 317 797,80			
н94У	—	—	543 115,96	1 317 724,78			
н96У	—	—	543 153,02	1 317 729,74			
н64У	—	—	543 150,76	1 317 758,29			
н63У	—	—	543 147,13	1 317 805,72			Столб
н62У	—	—	543 143,14	1 317 828,99			закрепление отсутствует

2. Сведения о частях границ уточняемого земельного участка с кадастровым номером 43:24:380101:90 :

Обозначение части границ		Горизонтальное проложение (S), м	Описание прохождения части границ	Сведения о согласовании местоположения границ (согласовано/спорное)
от т.	до т.			
1	2	3	4	5
н62У	н92У	40,19	Частично по забору	согласовано
н92У	н95У	25,71	-	
н95У	н94У	73,52	-	
н94У	н96У	37,39	-	

1	2	3	4	5
н96У	н64У	28,64	частично позабору	согласовано
н64У	н63У	47,57		
н63У	н62У	23,61		

3. Сведения о характеристиках уточняемого земельного участка с кадастровым номером 43:24:380101:90 :

№ п/п	Наименование характеристики земельного участка	Значение характеристики
1	2	3
1.	Адрес земельного участка	Российская Федерация, Кировская область, Оричевский р-н, Пищалье с, Западная ул, уч 3
1.1.	Сведения о местоположении земельного участка (при отсутствии адреса) в структурированном в соответствии с федеральной информационной адресной системой виде	—
1.2.	Дополнительные сведения о местоположении земельного участка	—
2.	Площадь земельного участка ± величина погрешности определения (вычисления) площади ($P \pm \Delta P$), м ²	3 900 ± 17,00
3.	Формула, примененная для вычисления предельной погрешности определения площади земельного участка, с подставленными значениями и итоговые (вычисленные) значения	$3,5 * M_t * \sqrt{P} = 3,5 * 0,08 * \sqrt{3900} = 17$
4.	Площадь земельного участка согласно сведениям Единого государственного реестра недвижимости (Ркад), м ²	3 900,00
5.	Оценка расхождения Р и Ркад ($P - P_{кад}$), м ²	0
6.	Предельный минимальный и максимальный размеры земельного участка (Рмин и Рмакс), м ²	— —
7.	Вид (виды) разрешенного использования	личное подсобное хозяйство
7.1.	Дополнительные сведения об использовании земельного участка	—
8.	Кадастровый или иной государственный учетный номер (инвентарный) здания, сооружения, объекта незавершенного строительства, расположенного на земельном участке	43:24:000000:398; 43:24:380101:141
9.	Сведения о земельных участках (землях общего пользования, территории общего пользования), посредством которых обеспечивается доступ	—
10.	Иные сведения	—

4. Пояснения к сведениям об уточняемом земельном участке с кадастровым номером 43:24:380101:90 :

1.	—
----	---

1. Сведения о характерных точках границ уточняемого земельного участка с кадастровым номером 43:24:380101:91 :
 Система координат МСК-43 Зона № 1

Обозначение характерных точек границ	Координаты, м				Метод определения координат	Формулы, примененные для расчета средней квадратической погрешности определения координат характерных точек границ (Mt), с подставленными в такие формулы значениями и итоговые (вычисленные) значения Mt, м	Описание закрепления точки
	содержатся в Едином государственном реестре недвижимости		определены в результате выполнения комплексных кадастровых работ				
	X	Y	X	Y			
1	2	3	4	5	6	7	8
н61У	—	—	543 185,69	1 317 834,15	Метод спутниковых геодезических измерений (определений)	$\sqrt{(m0^2 + m1^2)} = \sqrt{(0,05^2 + 0,06^2)} = 0,08$	закрепление отсутствует
н62У	—	—	543 143,14	1 317 828,99			
н63У	—	—	543 147,13	1 317 805,72			Столб
н64У	—	—	543 150,76	1 317 758,29			
н65У	—	—	543 192,56	1 317 761,54			закрепление отсутствует
н61У	—	—	543 185,69	1 317 834,15			

2. Сведения о частях границ уточняемого земельного участка с кадастровым номером 43:24:380101:91 :

Обозначение части границ		Горизонтальное проложение (S), м	Описание прохождения части границ	Сведения о согласовании местоположения границ (согласовано/спорное)
от т.	до т.			
1	2	3	4	5
н61У	н62У	42,86	частично по строению	согласовано
н62У	н63У	23,61	Частично по забору	
н63У	н64У	47,57	-	
н64У	н65У	41,93	-	
н65У	н61У	72,93	частично по нежилому строению	

3. Сведения о характеристиках уточняемого земельного участка с кадастровым номером 43:24:380101:91 :

№ п/п	Наименование характеристики земельного участка	Значение характеристики
1	2	3

1	2	3
1.	Адрес земельного участка	Российская Федерация, Кировская область, Оричевский р-н, Пищалье с, Западная ул, уч 1
1.1.	Сведения о местоположении земельного участка (при отсутствии адреса) в структурированном в соответствии с федеральной информационной адресной системой виде	—
1.2.	Дополнительные сведения о местоположении земельного участка	—
2.	Площадь земельного участка ± величина погрешности определения (вычисления) площади ($P \pm \Delta P$), м ²	3 000 ± 15,00
3.	Формула, примененная для вычисления предельной погрешности определения площади земельного участка, с подставленными значениями и итоговые (вычисленные) значения	$3,5 * M_t * \sqrt{P} = 3,5 * 0,08 * \sqrt{3000} = 15$
4.	Площадь земельного участка согласно сведениям Единого государственного реестра недвижимости (Ркад), м ²	3 000,00
5.	Оценка расхождения P и Ркад (P - Ркад), м ²	0
6.	Предельный минимальный и максимальный размеры земельного участка (Рмин и Рмакс), м ²	— —
7.	Вид (виды) разрешенного использования	личное подсобное хозяйство
7.1.	Дополнительные сведения об использовании земельного участка	—
8.	Кадастровый или иной государственный учетный номер (инвентарный) здания, сооружения, объекта незавершенного строительства, расположенного на земельном участке	43:24:380101:254; 43:24:000000:398
9.	Сведения о земельных участках (землях общего пользования, территории общего пользования), посредством которых обеспечивается доступ	—
10.	Иные сведения	—
4. Пояснения к сведениям об уточняемом земельном участке с кадастровым номером		43:24:380101:91 :
1.	—	—

1. Сведения о характерных точках границ уточняемого земельного участка с кадастровым номером 43:24:380101:92 :
 Система координат МСК-43 Зона № 1

Обозначение характерных точек границ	Координаты, м				Метод определения координат	Формулы, примененные для расчета средней квадратической погрешности определения координат характерных точек границ (Mt), с подставленными в такие формулы значениями и итоговые (вычисленные) значения Mt, м	Описание закрепления точки	
	содержатся в Едином государственном реестре недвижимости		определены в результате выполнения комплексных кадастровых работ					
	X	Y	X	Y				
1	2	3	4	5	6	7	8	
н97У	—	—	543 353,97	1 317 829,76	Метод спутниковых геодезических измерений (определений)	$\sqrt{(m0^2 + m1^2)} = \sqrt{(0,05^2 + 0,06^2)} = 0,08$	точка забора	
н98У	—	—	543 352,58	1 317 848,02			Столб	
н99У	—	—	543 348,57	1 317 851,75				
н100У	—	—	543 345,29	1 317 853,14				
н101У	—	—	543 341,96	1 317 853,33				
н102У	—	—	543 290,84	1 317 847,37				точка забора
н103У	—	—	543 268,21	1 317 842,55				закрепление отсутствует
н104У	—	—	543 271,37	1 317 818,62				
н97У	—	—	543 353,97	1 317 829,76				точка забора

2. Сведения о частях границ уточняемого земельного участка с кадастровым номером 43:24:380101:92 :

Обозначение части границ		Горизонтальное проложение (S), м	Описание прохождения части границ	Сведения о согласовании местоположения границ (согласовано/спорное)
от т.	до т.			
1	2	3	4	5
н97У	н98У	18,31	По забору	согласовано
н98У	н99У	5,48		

1	2	3	4	5
н99У	н100У	3,56	По забору	согласовано
н100У	н101У	3,34		
н101У	н102У	51,47		
н102У	н103У	23,14		
н103У	н104У	24,14		
н104У	н97У	83,35	Частично по забору	

3. Сведения о характеристиках уточняемого земельного участка с кадастровым номером 43:24:380101:92 :

№ п/п	Наименование характеристики земельного участка	Значение характеристики
1	2	3
1.	Адрес земельного участка	Российская Федерация, Кировская область, Оричевский р-н, Пищалье с, Мира ул, уч 2
1.1.	Сведения о местоположении земельного участка (при отсутствии адреса) в структурированном в соответствии с федеральной информационной адресной системой виде	—
1.2.	Дополнительные сведения о местоположении земельного участка	—
2.	Площадь земельного участка ± величина погрешности определения (вычисления) площади ($P \pm \Delta P$), м ²	2 100 ± 13,00
3.	Формула, примененная для вычисления предельной погрешности определения площади земельного участка, с подставленными значениями и итоговые (вычисленные) значения	$3,5 * M_t * \sqrt{P} = 3,5 * 0,08 * \sqrt{2100} = 13$
4.	Площадь земельного участка согласно сведениям Единого государственного реестра недвижимости ($R_{кад}$), м ²	2 100,00
5.	Оценка расхождения P и $R_{кад}$ ($P - R_{кад}$), м ²	0
6.	Предельный минимальный и максимальный размеры земельного участка ($R_{мин}$ и $R_{макс}$), м ²	— —
7.	Вид (виды) разрешенного использования	личное подсобное хозяйство
7.1.	Дополнительные сведения об использовании земельного участка	—
8.	Кадастровый или иной государственный учетный номер (инвентарный) здания, сооружения, объекта незавершенного строительства, расположенного на земельном участке	43:24:380101:257; 43:24:000000:398
9.	Сведения о земельных участках (землях общего пользования, территории общего пользования), посредством которых обеспечивается доступ	—
10.	Иные сведения	—

4. Пояснения к сведениям об уточняемом земельном участке с кадастровым номером 43:24:380101:92 :

1. —

1. Сведения о характерных точках границ уточняемого земельного участка с кадастровым номером 43:24:380101:93 :

Система координат МСК-43 Зона № 1

Обозначение характерных точек границ	Координаты, м				Метод определения координат	Формулы, примененные для расчета средней квадратической погрешности определения координат характерных точек границ (Mt), с подставленными в такие формулы значениями и итоговые (вычисленные) значения Mt, м	Описание закрепления точки
	содержатся в Едином государственном реестре недвижимости		определены в результате выполнения комплексных кадастровых работ				
	X	Y	X	Y			
1	2	3	4	5	6	7	8
н97У	—	—	543 353,97	1 317 829,76	Метод спутниковых геодезических измерений (определений)	$\sqrt{(m_0^2 + m_1^2)} = \sqrt{(0,05^2 + 0,06^2)} = 0,08$	точка забора
н104У	—	—	543 271,37	1 317 818,62			закрепление отсутствует
н105У	—	—	543 240,29	1 317 814,12			
н106У	—	—	543 238,20	1 317 784,00			
н107У	—	—	543 247,49	1 317 785,49			
н108У	—	—	543 334,47	1 317 799,47			
н109У	—	—	543 355,36	1 317 802,74			
н97У	—	—	543 353,97	1 317 829,76			точка забора

2. Сведения о частях границ уточняемого земельного участка с кадастровым номером 43:24:380101:93 :

Обозначение части границ		Горизонтальное проложение (S), м	Описание прохождения части границ	Сведения о согласовании местоположения границ (согласовано/спорное)
от т.	до т.			
1	2	3	4	5
н97У	н104У	83,35	Частично по забору	согласовано
н104У	н105У	31,40	-	

1	2	3	4	5
н105У	н106У	30,19	Частично по забору	согласовано
н106У	н107У	9,41		
н107У	н108У	88,10		
н108У	н109У	21,14		
н109У	н97У	27,06		

3. Сведения о характеристиках уточняемого земельного участка с кадастровым номером 43:24:380101:93 :

№ п/п	Наименование характеристики земельного участка	Значение характеристики
1	2	3
1.	Адрес земельного участка	Российская Федерация, Кировская область, Оричевский р-н, Пищалье с, Мира ул, уч 4
1.1.	Сведения о местоположении земельного участка (при отсутствии адреса) в структурированном в соответствии с федеральной информационной адресной системой виде	—
1.2.	Дополнительные сведения о местоположении земельного участка	—
2.	Площадь земельного участка ± величина погрешности определения (вычисления) площади ($P \pm \Delta P$), м ²	3 300 ± 16,00
3.	Формула, примененная для вычисления предельной погрешности определения площади земельного участка, с подставленными значениями и итоговые (вычисленные) значения	$3,5 * Mt * \sqrt{P} = 3,5 * 0,08 * \sqrt{(3300)} = 16$
4.	Площадь земельного участка согласно сведениям Единого государственного реестра недвижимости (Ркад), м ²	3 300,00
5.	Оценка расхождения P и Ркад ($P - P_{кад}$), м ²	0
6.	Предельный минимальный и максимальный размеры земельного участка (Рмин и Рмакс), м ²	— —
7.	Вид (виды) разрешенного использования	для ведения личного подсобного хозяйства
7.1.	Дополнительные сведения об использовании земельного участка	—
8.	Кадастровый или иной государственный учетный номер (инвентарный) здания, сооружения, объекта незавершенного строительства, расположенного на земельном участке	43:24:380101:263; 43:24:000000:398
9.	Сведения о земельных участках (землях общего пользования, территории общего пользования), посредством которых обеспечивается доступ	—
10.	Иные сведения	—

4. Пояснения к сведениям об уточняемом земельном участке с кадастровым номером 43:24:380101:93 :

1.	—		
----	---	--	--

1. Сведения о характерных точках границ уточняемого земельного участка с кадастровым номером 43:24:380101:94 :
Система координат МСК-43 Зона № 1

Обозначение характерных точек границ	Координаты, м				Метод определения координат	Формулы, примененные для расчета средней квадратической погрешности определения координат характерных точек границ (Mt), с подставленными в такие формулы значениями и итоговые (вычисленные) значения Mt, м	Описание закрепления точки
	содержатся в Едином государственном реестре недвижимости		определены в результате выполнения комплексных кадастровых работ				
	X	Y	X	Y			
1	2	3	4	5	6	7	8
н109У	—	—	543 355,36	1 317 802,74	Метод спутниковых геодезических измерений (определений)	$\sqrt{(m0^2 + m1^2)} = \sqrt{(0,05^2 + 0,06^2)} = 0,08$	закрепление отсутствует
н108У	—	—	543 334,47	1 317 799,47			
н107У	—	—	543 247,49	1 317 785,49			
н110У	—	—	543 251,94	1 317 752,29			
н111У	—	—	543 359,46	1 317 766,69			
н109У	—	—	543 355,36	1 317 802,74			

2. Сведения о частях границ уточняемого земельного участка с кадастровым номером 43:24:380101:94 :

Обозначение части границ		Горизонтальное проложение (S), м	Описание прохождения части границ	Сведения о согласовании местоположения границ (согласовано/спорное)
от т.	до т.			
1	2	3	4	5
н109У	н108У	21,14	частично по нежилому строению	согласовано
н108У	н107У	88,10		
н107У	н110У	33,50		
н110У	н111У	108,48		
н111У	н109У	36,28		

3. Сведения о характеристиках уточняемого земельного участка с кадастровым номером 43:24:380101:94 :

№ п/п	Наименование характеристики земельного участка	Значение характеристики
1	2	3
1.	Адрес земельного участка	Российская Федерация, Кировская область, Оричевский р-н, Пищалье с, Мира ул, уч 6
1.1.	Сведения о местоположении земельного участка (при отсутствии адреса) в структурированном в соответствии с федеральной информационной адресной системой виде	—
1.2.	Дополнительные сведения о местоположении земельного участка	—
2.	Площадь земельного участка ± величина погрешности определения (вычисления) площади ($P \pm \Delta P$), м ²	3 800 ± 17,00
3.	Формула, примененная для вычисления предельной погрешности определения площади земельного участка, с подставленными значениями и итоговые (вычисленные) значения	$3,5 * M_t * \sqrt{P} = 3,5 * 0,08 * \sqrt{3800} = 17$
4.	Площадь земельного участка согласно сведениям Единого государственного реестра недвижимости ($P_{\text{кад}}$), м ²	3 800,00
5.	Оценка расхождения P и $P_{\text{кад}}$ ($P - P_{\text{кад}}$), м ²	0
6.	Предельный минимальный и максимальный размеры земельного участка ($P_{\text{мин}}$ и $P_{\text{макс}}$), м ²	— —
7.	Вид (виды) разрешенного использования	личное подсобное хозяйство
7.1.	Дополнительные сведения об использовании земельного участка	—
8.	Кадастровый или иной государственный учетный номер (инвентарный) здания, сооружения, объекта незавершенного строительства, расположенного на земельном участке	43:24:380101:262; 43:24:000000:398
9.	Сведения о земельных участках (землях общего пользования, территории общего пользования), посредством которых обеспечивается доступ	—
10.	Иные сведения	—

4. Пояснения к сведениям об уточняемом земельном участке с кадастровым номером 43:24:380101:94 :

1.	—
----	---

1. Сведения о характерных точках границ уточняемого земельного участка с кадастровым номером 43:24:380101:95 :
 Система координат МСК-43 Зона № 1

Обозначение характерных точек границ	Координаты, м				Метод определения координат	Формулы, примененные для расчета средней квадратической погрешности определения координат характерных точек границ (Mt), с подставленными в такие формулы значениями и итоговые (вычисленные) значения Mt, м	Описание закрепления точки
	содержатся в Едином государственном реестре недвижимости		определены в результате выполнения комплексных кадастровых работ				
	X	Y	X	Y			
1	2	3	4	5	6	7	8
н112У	—	—	543 395,83	1 317 603,20	Метод спутниковых геодезических измерений (определений)	$\sqrt{(m0^2 + m1^2)} = \sqrt{(0,05^2 + 0,06^2)} = 0,08$	Столб
н113У	—	—	543 396,08	1 317 621,56			
н114У	—	—	543 404,10	1 317 621,56			
н115У	—	—	543 404,10	1 317 681,19			закрепление отсутствует
н116У	—	—	543 363,72	1 317 681,19			
н117У	—	—	543 363,72	1 317 657,19			
н118У	—	—	543 363,72	1 317 603,19			
н112У	—	—	543 395,83	1 317 603,20			

2. Сведения о частях границ уточняемого земельного участка с кадастровым номером 43:24:380101:95 :

Обозначение части границ		Горизонтальное проложение (S), м	Описание прохождения части границ	Сведения о согласовании местоположения границ (согласовано/спорное)
от т.	до т.			
1	2	3	4	5
н112У	н113У	18,36	Частично по забору	согласовано
н113У	н114У	8,02		
н114У	н115У	59,63		
н115У	н116У	40,38		

1	2	3	4	5
н116У	н117У	24,00	-	согласовано
н117У	н118У	54,00		
н118У	н112У	32,11		

3. Сведения о характеристиках уточняемого земельного участка с кадастровым номером 43:24:380101:95 :

№ п/п	Наименование характеристики земельного участка	Значение характеристики
1	2	3
1.	Адрес земельного участка	Российская Федерация, Кировская область, Оричевский р-н, Пищалье с, Гребенева ул, уч 2
1.1.	Сведения о местоположении земельного участка (при отсутствии адреса) в структурированном в соответствии с федеральной информационной адресной системой виде	—
1.2.	Дополнительные сведения о местоположении земельного участка	—
2.	Площадь земельного участка ± величина погрешности определения (вычисления) площади ($P \pm \Delta P$), м ²	3 000 ± 15,00
3.	Формула, примененная для вычисления предельной погрешности определения площади земельного участка, с подставленными значениями и итоговые (вычисленные) значения	$3,5 * M_t * \sqrt{P} = 3,5 * 0,08 * \sqrt{3000} = 15$
4.	Площадь земельного участка согласно сведениям Единого государственного реестра недвижимости (Ркад), м ²	3 000,00
5.	Оценка расхождения Р и Ркад ($P - R_{кад}$), м ²	0
6.	Предельный минимальный и максимальный размеры земельного участка (Рмин и Рмакс), м ²	— —
7.	Вид (виды) разрешенного использования	личное подсобное хозяйство
7.1.	Дополнительные сведения об использовании земельного участка	—
8.	Кадастровый или иной государственный учетный номер (инвентарный) здания, сооружения, объекта незавершенного строительства, расположенного на земельном участке	43:24:380101:276
9.	Сведения о земельных участках (землях общего пользования, территории общего пользования), посредством которых обеспечивается доступ	—
10.	Иные сведения	—

4. Пояснения к сведениям об уточняемом земельном участке с кадастровым номером 43:24:380101:95 :

1.	—
----	---

1. Сведения о характерных точках границ уточняемого земельного участка с кадастровым номером <u>43:24:380101:96</u> :					Система координат <u>МСК-43</u> Зона № <u>1</u>		
Обозначение характерных точек границ	Координаты, м				Метод определения координат	Формулы, примененные для расчета средней квадратической погрешности определения координат характерных точек границ (Mt), с подставленными в такие формулы значениями и итоговые (вычисленные) значения Mt, м	Описание закрепления точки
	содержатся в Едином государственном реестре недвижимости		определены в результате выполнения комплексных кадастровых работ				
	X	Y	X	Y			
1	2	3	4	5	6	7	8
43:24:380101:96(1)							
н118У	—	—	543 363,72	1 317 603,19	Метод спутниковых геодезических измерений (определений)	$\sqrt{(m0^2 + m1^2)} = \sqrt{(0,05^2 + 0,06^2)} = 0,08$	Столб
н117У	—	—	543 363,72	1 317 657,19			закрепление отсутствует
н123У	—	—	543 332,27	1 317 657,19			
н124У	—	—	543 332,27	1 317 654,19			
н125У	—	—	543 332,27	1 317 603,19			
н118У	—	—	543 363,72	1 317 603,19			Столб
43:24:380101:96(2)							
н119У	—	—	543 335,50	1 317 681,57	Метод спутниковых геодезических измерений (определений)	$\sqrt{(m0^2 + m1^2)} = \sqrt{(0,05^2 + 0,06^2)} = 0,08$	—
н120У	—	—	543 335,50	1 317 733,67			
н121У	—	—	543 316,27	1 317 733,67			
н122У	—	—	543 316,27	1 317 681,57			
н119У	—	—	543 335,50	1 317 681,57			

2. Сведения о частях границ уточняемого земельного участка с кадастровым номером 43:24:380101:96 **:**

Обозначение части границ		Горизонтальное проложение (S), м	Описание прохождения части границ	Сведения о согласовании местоположения границ (согласовано/спорное)
от т.	до т.			
1	2	3	4	5
43:24:380101:96(1)				
н118У	н117У	54,00	частично по нежилым строениям	согласовано
н117У	н123У	31,45		
н123У	н124У	3,00		
н124У	н125У	51,00		
н125У	н118У	31,45		

43:24:380101:96(2)				
н119У	н120У	52,10	—	согласовано
н120У	н121У	19,23		
н121У	н122У	52,10		
н122У	н119У	19,23		

3. Сведения о характеристиках уточняемого земельного участка с кадастровым номером 43:24:380101:96 **:**

№ п/п	Наименование характеристики земельного участка	Значение характеристики
1	2	3
1.	Адрес земельного участка	Российская Федерация, Кировская область, Оричевский р-н, Пищалье с, Гребенева ул, уч 4
1.1.	Сведения о местоположении земельного участка (при отсутствии адреса) в структурированном в соответствии с федеральной информационной адресной системой виде	—
1.2.	Дополнительные сведения о местоположении земельного участка	—
2.	Площадь земельного участка ± величина погрешности определения (вычисления) площади ($P \pm \Delta P$), м ²	2 700 ± 20,00, 43:24:380101:96(1) 1 698,30 ± 11,54, 43:24:380101:96(2) 1 001,88 ± 8,86
3.	Формула, примененная для вычисления предельной погрешности определения площади земельного участка, с подставленными значениями и итоговые (вычисленные) значения	11,54 + 8,86 = 20
4.	Площадь земельного участка согласно сведениям Единого государственного реестра недвижимости (Ркад), м ²	2 700,00
5.	Оценка расхождения Р и Ркад ($P - P_{кад}$), м ²	0
6.	Предельный минимальный и максимальный размеры земельного участка (Рмин и Рмакс), м ²	— —

1	2	3
7.	Вид (виды) разрешенного использования	личное подсобное хозяйство
7.1.	Дополнительные сведения об использовании земельного участка	—
8.	Кадастровый или иной государственный учетный номер (инвентарный) здания, сооружения, объекта незавершенного строительства, расположенного на земельном участке	43:24:380101:160
9.	Сведения о земельных участках (землях общего пользования, территории общего пользования), посредством которых обеспечивается доступ	—
10.	Иные сведения	—

4. Пояснения к сведениям об уточняемом земельном участке с кадастровым номером 43:24:380101:96 :

1.	—
----	---

1. Сведения о характерных точках границ уточняемого земельного участка с кадастровым номером 43:24:380101:97 :
Система координат МСК-43 Зона № 1

Обозначение характерных точек границ	Координаты, м				Метод определения координат	Формулы, примененные для расчета средней квадратической погрешности определения координат характерных точек границ (Mt), с подставленными в такие формулы значениями и итоговые (вычисленные) значения Mt, м	Описание закрепления точки
	содержатся в Едином государственном реестре недвижимости		определены в результате выполнения комплексных кадастровых работ				
	X	Y	X	Y			
1	2	3	4	5	6	7	8
н125У	—	—	543 332,27	1 317 603,19	Метод спутниковых геодезических измерений (определений)	$\sqrt{(m0^2 + m1^2)} = \sqrt{(0,05^2 + 0,06^2)} = 0,08$	закрепление отсутствует
н124У	—	—	543 332,27	1 317 654,19			
н126У	—	—	543 295,15	1 317 654,19			
н128У	—	—	543 295,16	1 317 650,50			
н127У	—	—	543 295,26	1 317 602,68			
н125У	—	—	543 332,27	1 317 603,19			
							закрепление отсутствует

2. Сведения о частях границ уточняемого земельного участка с кадастровым номером 43:24:380101:97 :

Обозначение части границ		Горизонтальное проложение (S), м	Описание прохождения части границ	Сведения о согласовании местоположения границ (согласовано/спорное)
от т.	до т.			
1	2	3	4	5
н125У	н124У	51,00	частично по нежилым строениям	согласовано
н124У	н126У	37,12	-	
н126У	н128У	3,69	—	
н128У	н127У	47,82	—	
н127У	н125У	37,01	Частично по забору; частично по нежилому строению	

3. Сведения о характеристиках уточняемого земельного участка с кадастровым номером 43:24:380101:97 :

№ п/п	Наименование характеристики земельного участка	Значение характеристики
1	2	3
1.	Адрес земельного участка	Российская Федерация, Кировская область, Оричевский р-н, Пищалье с, Гребенева ул, уч 6
1.1.	Сведения о местоположении земельного участка (при отсутствии адреса) в структурированном в соответствии с федеральной информационной адресной системой виде	—
1.2.	Дополнительные сведения о местоположении земельного участка	—
2.	Площадь земельного участка ± величина погрешности определения (вычисления) площади ($P \pm \Delta P$), м ²	1 900 ± 12,00
3.	Формула, примененная для вычисления предельной погрешности определения площади земельного участка, с подставленными значениями и итоговые (вычисленные) значения	$3,5 * Mt * \sqrt{P} = 3,5 * 0,08 * \sqrt{1900} = 12$
4.	Площадь земельного участка согласно сведениям Единого государственного реестра недвижимости (Ркад), м ²	1 900,00
5.	Оценка расхождения P и Ркад ($P - P_{кад}$), м ²	0
6.	Предельный минимальный и максимальный размеры земельного участка (Pмин и Pмакс), м ²	— —
7.	Вид (виды) разрешенного использования	личное подсобное хозяйство
7.1.	Дополнительные сведения об использовании земельного участка	—
8.	Кадастровый или иной государственный учетный номер (инвентарный) здания, сооружения, объекта незавершенного строительства, расположенного на земельном участке	43:24:380101:153

1	2	3
9.	Сведения о земельных участках (землях общего пользования, территории общего пользования), посредством которых обеспечивается доступ	—
10.	Иные сведения	—

4. Пояснения к сведениям об уточняемом земельном участке с кадастровым номером 43:24:380101:97 :

1.	—
----	---

1. Сведения о характерных точках границ уточняемого земельного участка с кадастровым номером 43:24:380101:98 :
Система координат МСК-43 Зона № 1

Обозначение характерных точек границ	Координаты, м				Метод определения координат	Формулы, примененные для расчета средней квадратической погрешности определения координат характерных точек границ (Mt), с подставленными в такие формулы значениями и итоговые (вычисленные) значения Mt, м	Описание закрепления точки
	содержатся в Едином государственном реестре недвижимости		определены в результате выполнения комплексных кадастровых работ				
	X	Y	X	Y			
1	2	3	4	5	6	7	8

43:24:380101:98(1)

н127У	—	—	543 295,26	1 317 602,68	Метод спутниковых геодезических измерений (определений)	$\sqrt{(m0^2 + m1^2)} = \sqrt{(0,05^2 + 0,06^2)} = 0,08$	Столб
н128У	—	—	543 295,16	1 317 650,50			закрепление отсутствует
н129У	—	—	543 263,84	1 317 650,50			угол нежилого строения
н130У	—	—	543 263,84	1 317 602,68			
н127У	—	—	543 295,26	1 317 602,68			Столб

43:24:380101:98(2)

н131У	—	—	543 270,15	1 317 671,19	Метод спутниковых геодезических измерений (определений)	$\sqrt{(m0^2 + m1^2)} = \sqrt{(0,05^2 + 0,06^2)} = 0,08$	—
н132У	—	—	543 290,15	1 317 671,19			

1	2	3	4	5	6	7	8
н133У	—	—	543 290,15	1 317 721,19	Метод спутниковых геодезических измерений (определений)	$\sqrt{(m0^2 + m1^2)} = \sqrt{(0,05^2 + 0,06^2)} = 0,08$	—
н134У	—	543 270,15	1 317 721,19				
н131У	—	543 270,15	1 317 671,19				

2. Сведения о частях границ уточняемого земельного участка с кадастровым номером 43:24:380101:98 :

Обозначение части границ		Горизонтальное проложение (S), м	Описание прохождения части границ	Сведения о согласовании местоположения границ (согласовано/спорное)
от т.	до т.			
1	2	3	4	5

43:24:380101:98(1)

н127У	н128У	47,82	Частично по забору	согласовано
н128У	н129У	31,32	-	
н129У	н130У	47,82	частично по нежилому строению	
н130У	н127У	31,42	-	

43:24:380101:98(2)

н131У	н132У	20,00	—	согласовано
н132У	н133У	50,00		
н133У	н134У	20,00		
н134У	н131У	50,00		

3. Сведения о характеристиках уточняемого земельного участка с кадастровым номером 43:24:380101:98 :

№ п/п	Наименование характеристики земельного участка	Значение характеристики
1	2	3
1.	Адрес земельного участка	Российская Федерация, Кировская область, Оричевский р-н, Пищалье с, Гребенева ул, уч 8
1.1.	Сведения о местоположении земельного участка (при отсутствии адреса) в структурированном в соответствии с федеральной информационной адресной системой виде	—
1.2.	Дополнительные сведения о местоположении земельного участка	—
2.	Площадь земельного участка ± величина погрешности определения (вычисления) площади ($P \pm \Delta P$), м ²	2 500 ± 20,00, 43:24:380101:98(1) 1 500,11 ± 10,84, 43:24:380101:98(2) 1 000,00 ± 8,85

1	2	3
3.	Формула, примененная для вычисления предельной погрешности определения площади земельного участка, с подставленными значениями и итоговые (вычисленные) значения	$10,84 + 8,85 = 20$
4.	Площадь земельного участка согласно сведениям Единого государственного реестра недвижимости (Ркад), м ²	2 500,00
5.	Оценка расхождения Р и Ркад (Р - Ркад), м ²	0
6.	Предельный минимальный и максимальный размеры земельного участка (Рмин и Рмакс), м ²	— —
7.	Вид (виды) разрешенного использования	личное подсобное хозяйство
7.1.	Дополнительные сведения об использовании земельного участка	—
8.	Кадастровый или иной государственный учетный номер (инвентарный) здания, сооружения, объекта незавершенного строительства, расположенного на земельном участке	43:24:380101:133
9.	Сведения о земельных участках (землях общего пользования, территории общего пользования), посредством которых обеспечивается доступ	—
10.	Иные сведения	Запрещение. Обременение возникает на основании: Постановление о запрете на совершение действий по регистрации, вынесенное по материалам исполнительного производства №36433/19/43019-ИП от 18.10.2019 № 104252360/4319, документ выдан ОСП по Оричевскому району УФССП России по Кировской области (судебный пристав-исполнитель Сажина Оксана Александровна)

4. Пояснения к сведениям об уточняемом земельном участке с кадастровым номером 43:24:380101:98 :

1.	—
----	---

1. Сведения о характерных точках границ уточняемого земельного участка с кадастровым номером 43:24:380101:99 :

Система координат МСК-43 Зона № 1

Обозначение характерных точек границ	Координаты, м				Метод определения координат	Формулы, примененные для расчета средней квадратической погрешности определения координат характерных точек границ (Mt), с подставленными в такие формулы значениями и итоговые (вычисленные) значения Mt, м	Описание закрепления точки
	содержатся в Едином государственном реестре недвижимости		определены в результате выполнения комплексных кадастровых работ				
	X	Y	X	Y			

1	2	3	4	5	6	7	8	
н130У	—	—	543 263,84	1 317 602,68	Метод спутниковых геодезических измерений (определений)	$\sqrt{(m0^2 + m1^2)} = \sqrt{(0,05^2 + 0,06^2)} = 0,08$	угол нежилого строения	
н129У	—	—	543 263,84	1 317 650,50			закрепление отсутствует	
н135У	—	—	543 263,84	1 317 658,10				
н136У	—	—	543 240,38	1 317 658,10				
н137У	—	—	543 240,38	1 317 635,86				точка нежилого строения
н138У	—	—	543 240,38	1 317 602,68				закрепление отсутствует
н130У	—	—	543 263,84	1 317 602,68				угол нежилого строения

2. Сведения о частях границ уточняемого земельного участка с кадастровым номером 43:24:380101:99 :

Обозначение части границ		Горизонтальное проложение (S), м	Описание прохождения части границ	Сведения о согласовании местоположения границ (согласовано/спорное)
от т.	до т.			
1	2	3	4	5
н130У	н129У	47,82	частично по нежилому строению	согласовано
н129У	н135У	7,60	-	
н135У	н136У	23,46	-	
н136У	н137У	22,24	частично по нежилому строению	
н137У	н138У	33,18	-	
н138У	н130У	23,46	-	

3. Сведения о характеристиках уточняемого земельного участка с кадастровым номером 43:24:380101:99 :

№ п/п	Наименование характеристики земельного участка	Значение характеристики
1	2	3
1.	Адрес земельного участка	Российская Федерация, Кировская область, Оричевский р-н, Пищалье с, Гребенева ул, уч 10/1
1.1.	Сведения о местоположении земельного участка (при отсутствии адреса) в структурированном в соответствии с федеральной информационной адресной системой виде	—
1.2.	Дополнительные сведения о местоположении земельного участка	—

1	2	3	4	5	6	7	8
н139У	—	—	543 218,76	1 317 603,01	Метод спутниковых геодезических измерений (определений)	$\sqrt{(m0^2 + m1^2)} = \sqrt{(0,05^2 + 0,06^2)} = 0,08$	Столб
н138У	—	—	543 240,38	1 317 602,68			закрепление отсутствует
н137У	—	—	543 240,38	1 317 635,86			точка нежилого строения
н140У	—	—	543 219,24	1 317 635,86			Столб
н141У	—	—	543 219,46	1 317 625,01			угол нежилого строения
н139У	—	—	543 218,76	1 317 603,01			Столб

2. Сведения о частях границ уточняемого земельного участка с кадастровым номером 43:24:380101:100 :

Обозначение части границ		Горизонтальное проложение (S), м	Описание прохождения части границ	Сведения о согласовании местоположения границ (согласовано/спорное)
от т.	до т.			
1	2	3	4	5
н139У	н138У	21,62	Частично по забору	согласовано
н138У	н137У	33,18	частично по нежилому строению	
н137У	н140У	21,14	-	
н140У	н141У	10,85	Частично по забору; частично по нежилому строению	
н141У	н139У	22,01	Частично по забору	

3. Сведения о характеристиках уточняемого земельного участка с кадастровым номером 43:24:380101:100 :

№ п/п	Наименование характеристики земельного участка	Значение характеристики
1	2	3
1.	Адрес земельного участка	Российская Федерация, Кировская область, Оричевский р-н, Пищалье с, Гребенева ул, уч 10/2
1.1.	Сведения о местоположении земельного участка (при отсутствии адреса) в структурированном в соответствии с федеральной информационной адресной системой виде	—
1.2.	Дополнительные сведения о местоположении земельного участка	—
2.	Площадь земельного участка ± величина погрешности определения (вычисления) площади (P ± ΔP), м²	700 ± 7,00

1	2	3
3.	Формула, примененная для вычисления предельной погрешности определения площади земельного участка, с подставленными значениями и итоговые (вычисленные) значения	$3,5 * Mt * \sqrt{P} = 3,5 * 0,08 * \sqrt{700} = 7$
4.	Площадь земельного участка согласно сведениям Единого государственного реестра недвижимости (Ркад), м ²	700,00
5.	Оценка расхождения Р и Ркад (Р - Ркад), м ²	0
6.	Предельный минимальный и максимальный размеры земельного участка (Рмин и Рмакс), м ²	— —
7.	Вид (виды) разрешенного использования	личное подсобное хозяйство
7.1.	Дополнительные сведения об использовании земельного участка	—
8.	Кадастровый или иной государственный учетный номер (инвентарный) здания, сооружения, объекта незавершенного строительства, расположенного на земельном участке	43:24:380101:234
9.	Сведения о земельных участках (землях общего пользования, территории общего пользования), посредством которых обеспечивается доступ	—
10.	Иные сведения	—

4. Пояснения к сведениям об уточняемом земельном участке с кадастровым номером 43:24:380101:100 :

1.	—
----	---

1. Сведения о характерных точках границ уточняемого земельного участка с кадастровым номером 43:24:380101:101 :
Система координат МСК-43 Зона № 1

Обозначение характерных точек границ	Координаты, м				Метод определения координат	Формулы, примененные для расчета средней квадратической погрешности определения координат характерных точек границ (Mt), с подставленными в такие формулы значениями и итоговые (вычисленные) значения Mt, м	Описание закрепления точки
	содержатся в Едином государственном реестре недвижимости		определены в результате выполнения комплексных кадастровых работ				
	X	Y	X	Y			
1	2	3	4	5	6	7	8
n142У	—	—	543 195,65	1 317 603,77	Метод спутниковых геодезических измерений (определений)	$\sqrt{(m0^2 + m1^2)} = \sqrt{(0,05^2 + 0,06^2)} = 0,08$	точка забора

1	2	3	4	5	6	7	8
н139У	—	—	543 218,76	1 317 603,01	Метод спутниковых геодезических измерений (определений)	$\sqrt{(m0^2 + m1^2)} = \sqrt{(0,05^2 + 0,06^2)} = 0,08$	Столб
н141У	—	—	543 219,46	1 317 625,01			угол нежилого строения
н140У	—	—	543 219,24	1 317 635,86			Столб
н143У	—	—	543 221,49	1 317 668,73			закрепление отсутствует
н144У	—	—	543 232,84	1 317 718,19			
н145У	—	—	543 212,83	1 317 718,80			точка нежилого строения
н146У	—	—	543 196,46	1 317 636,51			
н147У	—	—	543 196,66	1 317 630,02			точка жилого строения
н148У	—	—	543 195,65	1 317 617,00			
н142У	—	—	543 195,65	1 317 603,77			точка забора

2. Сведения о частях границ уточняемого земельного участка с кадастровым номером 43:24:380101:101 :

Обозначение части границ		Горизонтальное проложение (S), м	Описание прохождения части границ	Сведения о согласовании местоположения границ (согласовано/спорное)
от т.	до т.			
1	2	3	4	5
н142У	н139У	23,12	Частично по забору	согласовано
н139У	н141У	22,01		
н141У	н140У	10,85	частично по нежилому строению; частично по забору	
н140У	н143У	32,95	-	
н143У	н144У	50,75		
н144У	н145У	20,02		
н145У	н146У	83,90		
н146У	н147У	6,49	по нежилому строению	
н147У	н148У	13,06	частично по нежилому строению	
н148У	н142У	13,23	-	

3. Сведения о характеристиках уточняемого земельного участка с кадастровым номером 43:24:380101:101 :

№ п/п	Наименование характеристики земельного участка	Значение характеристики
1	2	3
1.	Адрес земельного участка	Российская Федерация, Кировская область, Оричевский р-н, Пищалье с, Гребенева ул, уч 12/1
1.1.	Сведения о местоположении земельного участка (при отсутствии адреса) в структурированном в соответствии с федеральной информационной адресной системой виде	—
1.2.	Дополнительные сведения о местоположении земельного участка	—
2.	Площадь земельного участка ± величина погрешности определения (вычисления) площади ($P \pm \Delta P$), м ²	2 400 ± 14,00
3.	Формула, примененная для вычисления предельной погрешности определения площади земельного участка, с подставленными значениями и итоговые (вычисленные) значения	$3,5 * M_t * \sqrt{P} = 3,5 * 0,08 * \sqrt{2400} = 14$
4.	Площадь земельного участка согласно сведениям Единого государственного реестра недвижимости (Ркад), м ²	2 400,00
5.	Оценка расхождения Р и Ркад ($P - P_{кад}$), м ²	0
6.	Предельный минимальный и максимальный размеры земельного участка (Рмин и Рмакс), м ²	— —
7.	Вид (виды) разрешенного использования	личное подсобное хозяйство
7.1.	Дополнительные сведения об использовании земельного участка	—
8.	Кадастровый или иной государственный учетный номер (инвентарный) здания, сооружения, объекта незавершенного строительства, расположенного на земельном участке	43:24:380101:267
9.	Сведения о земельных участках (землях общего пользования, территории общего пользования), посредством которых обеспечивается доступ	—
10.	Иные сведения	—

4. Пояснения к сведениям об уточняемом земельном участке с кадастровым номером 43:24:380101:101 :

1.	—
----	---

1. Сведения о характерных точках границ уточняемого земельного участка с кадастровым номером 43:24:380101:102 :
 Система координат МСК-43 Зона № 1

Обозначение характерных точек границ	Координаты, м				Метод определения координат	Формулы, примененные для расчета средней квадратической погрешности определения координат характерных точек границ (Mt), с подставленными в такие формулы значениями и итоговые (вычисленные) значения Mt, м	Описание закрепления точки
	содержатся в Едином государственном реестре недвижимости		определены в результате выполнения комплексных кадастровых работ				
	X	Y	X	Y			
1	2	3	4	5	6	7	8
н149У	—	—	543 172,37	1 317 603,77	Метод спутниковых геодезических измерений (определений)	$\sqrt{(m_0^2 + m_1^2)} = \sqrt{(0,05^2 + 0,06^2)} = 0,08$	закрепление отсутствует
н142У	—	—	543 195,65	1 317 603,77			точка забора
н148У	—	—	543 195,65	1 317 617,00			точка жилого строения
н147У	—	—	543 196,66	1 317 630,02			точка нежилого строения
н146У	—	—	543 196,46	1 317 636,51			
н150У	—	—	543 184,95	1 317 636,64			точка забора
н151У	—	—	543 169,53	1 317 608,15			Столб
н149У	—	—	543 172,37	1 317 603,77			закрепление отсутствует

2. Сведения о частях границ уточняемого земельного участка с кадастровым номером 43:24:380101:102 :

Обозначение части границ		Горизонтальное проложение (S), м	Описание прохождения части границ	Сведения о согласовании местоположения границ (согласовано/спорное)
от т.	до т.			
1	2	3	4	5
н149У	н142У	23,28	Частично по забору; частично по нежилому строению	согласовано
н142У	н148У	13,23	-	
н148У	н147У	13,06	частично по нежилому строению	
н147У	н146У	6,49	по нежилому строению	

1	2	3	4	5
н146У	н150У	11,51	частично по нежилому строению	согласовано
н150У	н151У	32,40	По забору	
н151У	н149У	5,22	-	

3. Сведения о характеристиках уточняемого земельного участка с кадастровым номером 43:24:380101:102 :

№ п/п	Наименование характеристики земельного участка	Значение характеристики
1	2	3
1.	Адрес земельного участка	Российская Федерация, Кировская область, Оричевский р-н, Пищалье с, Гребенева ул, уч 12/2
1.1.	Сведения о местоположении земельного участка (при отсутствии адреса) в структурированном в соответствии с федеральной информационной адресной системой виде	—
1.2.	Дополнительные сведения о местоположении земельного участка	—
2.	Площадь земельного участка ± величина погрешности определения (вычисления) площади ($P \pm \Delta P$), м ²	645 ± 7,00
3.	Формула, примененная для вычисления предельной погрешности определения площади земельного участка, с подставленными значениями и итоговые (вычисленные) значения	$3,5 * M_t * \sqrt{P} = 3,5 * 0,08 * \sqrt{645} = 7$
4.	Площадь земельного участка согласно сведениям Единого государственного реестра недвижимости (Ркад), м ²	600,00
5.	Оценка расхождения P и Ркад ($P - P_{кад}$), м ²	45
6.	Предельный минимальный и максимальный размеры земельного участка (Рмин и Рмакс), м ²	— —
7.	Вид (виды) разрешенного использования	личное подсобное хозяйство
7.1.	Дополнительные сведения об использовании земельного участка	—
8.	Кадастровый или иной государственный учетный номер (инвентарный) здания, сооружения, объекта незавершенного строительства, расположенного на земельном участке	43:24:380101:267
9.	Сведения о земельных участках (землях общего пользования, территории общего пользования), посредством которых обеспечивается доступ	—
10.	Иные сведения	—

4. Пояснения к сведениям об уточняемом земельном участке с кадастровым номером 43:24:380101:102 :

1.	—
----	---

1. Сведения о характерных точках границ уточняемого земельного участка с кадастровым номером 43:24:380101:103 :
 Система координат МСК-43 Зона № 1

Обозначение характерных точек границ	Координаты, м				Метод определения координат	Формулы, примененные для расчета средней квадратической погрешности определения координат характерных точек границ (Mt), с подставленными в такие формулы значениями и итоговые (вычисленные) значения Mt, м	Описание закрепления точки
	содержатся в Едином государственном реестре недвижимости		определены в результате выполнения комплексных кадастровых работ				
	X	Y	X	Y			
1	2	3	4	5	6	7	8
н152У	—	—	543 135,63	1 317 601,05	Метод спутниковых геодезических измерений (определений)	$\sqrt{(m0^2 + m1^2)} = \sqrt{(0,05^2 + 0,06^2)} = 0,08$	закрепление отсутствует
н153У	—	—	543 149,24	1 317 602,57			
н154У	—	—	543 163,32	1 317 628,44			
н155У	—	—	543 162,01	1 317 648,76			
н156У	—	—	543 131,73	1 317 645,94			точка нежилого строения
н157У	—	—	543 132,19	1 317 635,17			
н158У	—	—	543 134,68	1 317 616,67			
н152У	—	—	543 135,63	1 317 601,05			

2. Сведения о частях границ уточняемого земельного участка с кадастровым номером 43:24:380101:103 :

Обозначение части границ		Горизонтальное проложение (S), м	Описание прохождения части границ	Сведения о согласовании местоположения границ (согласовано/спорное)
от т.	до т.			
1	2	3	4	5
н152У	н153У	13,69		согласовано
н153У	н154У	29,45		
н154У	н155У	20,36		
н155У	н156У	30,41		

1	2	3	4	5
н156У	н157У	10,78		согласовано
н157У	н158У	18,67		
н158У	н152У	15,65		

3. Сведения о характеристиках уточняемого земельного участка с кадастровым номером 43:24:380101:103 :

№ п/п	Наименование характеристики земельного участка	Значение характеристики
1	2	3
1.	Адрес земельного участка	Российская Федерация, Кировская область, Оричевский р-н, Пищалье с, Гребенева ул, уч 14/1
1.1.	Сведения о местоположении земельного участка (при отсутствии адреса) в структурированном в соответствии с федеральной информационной адресной системой виде	—
1.2.	Дополнительные сведения о местоположении земельного участка	—
2.	Площадь земельного участка ± величина погрешности определения (вычисления) площади ($P \pm \Delta P$), м ²	1 150 ± 9,00
3.	Формула, примененная для вычисления предельной погрешности определения площади земельного участка, с подставленными значениями и итоговые (вычисленные) значения	$3,5 * M_t * \sqrt{P} = 3,5 * 0,08 * \sqrt{1150} = 9$
4.	Площадь земельного участка согласно сведениям Единого государственного реестра недвижимости (Ркад), м ²	1 100,00
5.	Оценка расхождения P и Ркад ($P - P_{кад}$), м ²	50
6.	Предельный минимальный и максимальный размеры земельного участка (Рмин и Рмакс), м ²	— —
7.	Вид (виды) разрешенного использования	личное подсобное хозяйство
7.1.	Дополнительные сведения об использовании земельного участка	—
8.	Кадастровый или иной государственный учетный номер (инвентарный) здания, сооружения, объекта незавершенного строительства, расположенного на земельном участке	—
9.	Сведения о земельных участках (землях общего пользования, территории общего пользования), посредством которых обеспечивается доступ	—
10.	Иные сведения	—

4. Пояснения к сведениям об уточняемом земельном участке с кадастровым номером 43:24:380101:103 :

1.	—
----	---

1. Сведения о характерных точках границ уточняемого земельного участка с кадастровым номером 43:24:380101:104 :
 Система координат МСК-43 Зона № 1

Обозначение характерных точек границ	Координаты, м				Метод определения координат	Формулы, примененные для расчета средней квадратической погрешности определения координат характерных точек границ (Mt), с подставленными в такие формулы значениями и итоговые (вычисленные) значения Mt, м	Описание закрепления точки
	содержатся в Едином государственном реестре недвижимости		определены в результате выполнения комплексных кадастровых работ				
	X	Y	X	Y			
1	2	3	4	5	6	7	8
н152У	—	—	543 135,63	1 317 601,05	Метод спутниковых геодезических измерений (определений)	$\sqrt{(m0^2 + m1^2)} = \sqrt{(0,05^2 + 0,06^2)} = 0,08$	закрепление отсутствует
н158У	—	—	543 134,68	1 317 616,67			точка нежилого строения
н157У	—	—	543 132,19	1 317 635,17			точка нежилого строения
н156У	—	—	543 131,73	1 317 645,94			закрепление отсутствует
н159У	—	—	543 130,70	1 317 680,60			
н160У	—	—	543 105,88	1 317 679,68			
н161У	—	—	543 107,01	1 317 654,24			
н164У	—	—	543 109,44	1 317 599,34			угол нежилого строения
н152У	—	—	543 135,63	1 317 601,05			закрепление отсутствует

2. Сведения о частях границ уточняемого земельного участка с кадастровым номером 43:24:380101:104 :

Обозначение части границ		Горизонтальное проложение (S), м	Описание прохождения части границ	Сведения о согласовании местоположения границ (согласовано/спорное)
от т.	до т.			
1	2	3	4	5
н152У	н158У	15,65	-	согласовано
н158У	н157У	18,67		

1	2	3	4	5
н157У	н156У	10,78	частично по нежилому строению	согласовано
н156У	н159У	34,68		
н159У	н160У	24,84		
н160У	н161У	25,47		
н161У	н164У	54,95		
н164У	н152У	26,25		

3. Сведения о характеристиках уточняемого земельного участка с кадастровым номером 43:24:380101:104 :

№ п/п	Наименование характеристики земельного участка	Значение характеристики
1	2	3
1.	Адрес земельного участка	Российская Федерация, Кировская область, Оричевский р-н, Пищалье с, Гребенева ул, уч 14/2
1.1.	Сведения о местоположении земельного участка (при отсутствии адреса) в структурированном в соответствии с федеральной информационной адресной системой виде	—
1.2.	Дополнительные сведения о местоположении земельного участка	—
2.	Площадь земельного участка ± величина погрешности определения (вычисления) площади ($P \pm \Delta P$), м ²	2 000 ± 13,00
3.	Формула, примененная для вычисления предельной погрешности определения площади земельного участка, с подставленными значениями и итоговые (вычисленные) значения	$3,5 * M_t * \sqrt{P} = 3,5 * 0,08 * \sqrt{2000} = 13$
4.	Площадь земельного участка согласно сведениям Единого государственного реестра недвижимости ($P_{\text{кад}}$), м ²	2 000,00
5.	Оценка расхождения P и $P_{\text{кад}}$ ($P - P_{\text{кад}}$), м ²	0
6.	Предельный минимальный и максимальный размеры земельного участка ($P_{\text{мин}}$ и $P_{\text{макс}}$), м ²	— —
7.	Вид (виды) разрешенного использования	личное подсобное хозяйство
7.1.	Дополнительные сведения об использовании земельного участка	—
8.	Кадастровый или иной государственный учетный номер (инвентарный) здания, сооружения, объекта незавершенного строительства, расположенного на земельном участке	—
9.	Сведения о земельных участках (землях общего пользования, территории общего пользования), посредством которых обеспечивается доступ	—

1	2	3
10.	Иные сведения	—

4. Пояснения к сведениям об уточняемом земельном участке с кадастровым номером 43:24:380101:104 :

1.	—
----	---

1. Сведения о характерных точках границ уточняемого земельного участка с кадастровым номером 43:24:380101:105 :

Система координат МСК-43 Зона № 1

Обозначение характерных точек границ	Координаты, м				Метод определения координат	Формулы, примененные для расчета средней квадратической погрешности определения координат характерных точек границ (Mt), с подставленными в такие формулы значениями и итоговые (вычисленные) значения Mt, м	Описание закрепления точки
	содержатся в Едином государственном реестре недвижимости		определены в результате выполнения комплексных кадастровых работ				
	X	Y	X	Y			
1	2	3	4	5	6	7	8
н163У	—	—	543 086,08	1 317 598,08	Метод спутниковых геодезических измерений (определений)	$\sqrt{(m0^2 + m1^2)} = \sqrt{(0,05^2 + 0,06^2)} = 0,08$	закрепление отсутствует
н164У	—	—	543 109,44	1 317 599,34			угол нежилого строения
н161У	—	—	543 107,01	1 317 654,24			закрепление отсутствует
н165У	—	—	543 083,12	1 317 652,98			
н163У	—	—	543 086,08	1 317 598,08			

2. Сведения о частях границ уточняемого земельного участка с кадастровым номером 43:24:380101:105 :

Обозначение части границ		Горизонтальное проложение (S), м	Описание прохождения части границ	Сведения о согласовании местоположения границ (согласовано/спорное)
от т.	до т.			
1	2	3	4	5
н163У	н164У	23,39	-	согласовано
н164У	н161У	54,95	частично по нежилому строению	
н161У	н165У	23,92	-	
н165У	н163У	54,98	-	

3. Сведения о характеристиках уточняемого земельного участка с кадастровым номером <u>43:24:380101:105</u> :		
№ п/п	Наименование характеристики земельного участка	Значение характеристики
1	2	3
1.	Адрес земельного участка	Российская Федерация, Кировская область, Оричевский р-н, Пищалье с, Гребенева ул, уч 16
1.1.	Сведения о местоположении земельного участка (при отсутствии адреса) в структурированном в соответствии с федеральной информационной адресной системой виде	—
1.2.	Дополнительные сведения о местоположении земельного участка	—
2.	Площадь земельного участка ± величина погрешности определения (вычисления) площади ($P \pm \Delta P$), м ²	1 300 ± 10,00
3.	Формула, примененная для вычисления предельной погрешности определения площади земельного участка, с подставленными значениями и итоговые (вычисленные) значения	$3,5 * M_t * \sqrt{P} = 3,5 * 0,08 * \sqrt{1300} = 10$
4.	Площадь земельного участка согласно сведениям Единого государственного реестра недвижимости (Ркад), м ²	1 300,00
5.	Оценка расхождения Р и Ркад ($P - P_{кад}$), м ²	0
6.	Предельный минимальный и максимальный размеры земельного участка (Рмин и Рмакс), м ²	— —
7.	Вид (виды) разрешенного использования	личное подсобное хозяйство
7.1.	Дополнительные сведения об использовании земельного участка	—
8.	Кадастровый или иной государственный учетный номер (инвентарный) здания, сооружения, объекта незавершенного строительства, расположенного на земельном участке	—
9.	Сведения о земельных участках (землях общего пользования, территории общего пользования), посредством которых обеспечивается доступ	—
10.	Иные сведения	—
4. Пояснения к сведениям об уточняемом земельном участке с кадастровым номером <u>43:24:380101:105</u> :		
1.	—	—

1. Сведения о характерных точках границ уточняемого земельного участка с кадастровым номером 43:24:380101:106 :
 Система координат МСК-43 Зона № 1

Обозначение характерных точек границ	Координаты, м				Метод определения координат	Формулы, примененные для расчета средней квадратической погрешности определения координат характерных точек границ (Mt), с подставленными в такие формулы значениями и итоговые (вычисленные) значения Mt, м	Описание закрепления точки
	содержатся в Едином государственном реестре недвижимости		определены в результате выполнения комплексных кадастровых работ				
	X	Y	X	Y			
1	2	3	4	5	6	7	8
н163У	—	—	543 086,08	1 317 598,08	Метод спутниковых геодезических измерений (определений)	$\sqrt{(m_0^2 + m_1^2)} = \sqrt{(0,05^2 + 0,06^2)} = 0,08$	закрепление отсутствует
н165У	—	—	543 083,12	1 317 652,98			
н166У	—	—	543 082,56	1 317 663,36			
н167У	—	—	543 047,26	1 317 662,32			Столб
н168У	—	—	543 048,98	1 317 617,97			
н169У	—	—	543 054,99	1 317 596,41			
н163У	—	—	543 086,08	1 317 598,08			

2. Сведения о частях границ уточняемого земельного участка с кадастровым номером 43:24:380101:106 :

Обозначение части границ		Горизонтальное проложение (S), м	Описание прохождения части границ	Сведения о согласовании местоположения границ (согласовано/спорное)
от т.	до т.			
1	2	3	4	5
н163У	н165У	54,98	-	согласовано
н165У	н166У	10,40		
н166У	н167У	35,32		
н167У	н168У	44,38		
н168У	н169У	22,38	Частично по забору	
н169У	н163У	31,13	-	

3. Сведения о характеристиках уточняемого земельного участка с кадастровым номером <u>43:24:380101:106</u> :		
№ п/п	Наименование характеристики земельного участка	Значение характеристики
1	2	3
1.	Адрес земельного участка	Российская Федерация, Кировская область, Оричевский р-н, Пищалье с, Гребенева ул, уч 18
1.1.	Сведения о местоположении земельного участка (при отсутствии адреса) в структурированном в соответствии с федеральной информационной адресной системой виде	—
1.2.	Дополнительные сведения о местоположении земельного участка	—
2.	Площадь земельного участка ± величина погрешности определения (вычисления) площади ($P \pm \Delta P$), м ²	2 300 ± 13,00
3.	Формула, примененная для вычисления предельной погрешности определения площади земельного участка, с подставленными значениями и итоговые (вычисленные) значения	$3,5 * M_t * \sqrt{P} = 3,5 * 0,08 * \sqrt{(2300)} = 13$
4.	Площадь земельного участка согласно сведениям Единого государственного реестра недвижимости (Ркад), м ²	2 300,00
5.	Оценка расхождения Р и Ркад ($P - P_{кад}$), м ²	0
6.	Предельный минимальный и максимальный размеры земельного участка (Рмин и Рмакс), м ²	— —
7.	Вид (виды) разрешенного использования	личное подсобное хозяйство
7.1.	Дополнительные сведения об использовании земельного участка	—
8.	Кадастровый или иной государственный учетный номер (инвентарный) здания, сооружения, объекта незавершенного строительства, расположенного на земельном участке	43:24:380101:232
9.	Сведения о земельных участках (землях общего пользования, территории общего пользования), посредством которых обеспечивается доступ	—
10.	Иные сведения	—
4. Пояснения к сведениям об уточняемом земельном участке с кадастровым номером <u>43:24:380101:106</u> :		
1.	—	—

1. Сведения о характерных точках границ уточняемого земельного участка с кадастровым номером 43:24:380101:107 :
 Система координат МСК-43 Зона № 1

Обозначение характерных точек границ	Координаты, м				Метод определения координат	Формулы, примененные для расчета средней квадратической погрешности определения координат характерных точек границ (Mt), с подставленными в такие формулы значениями и итоговые (вычисленные) значения Mt, м	Описание закрепления точки
	содержатся в Едином государственном реестре недвижимости		определены в результате выполнения комплексных кадастровых работ				
	X	Y	X	Y			
1	2	3	4	5	6	7	8
н170У	—	—	542 978,25	1 317 589,00	Метод спутниковых геодезических измерений (определений)	$\sqrt{(m_0^2 + m_1^2)} = \sqrt{(0,05^2 + 0,06^2)} = 0,08$	угол нежилого строения
н171У	—	—	542 998,20	1 317 590,36			точка забора
н172У	—	—	543 039,78	1 317 595,33			закрепление отсутствует
н173У	—	—	543 037,67	1 317 629,77			
н174У	—	—	542 975,18	1 317 624,35			
н170У	—	—	542 978,25	1 317 589,00			

2. Сведения о частях границ уточняемого земельного участка с кадастровым номером 43:24:380101:107 :

Обозначение части границ		Горизонтальное проложение (S), м	Описание прохождения части границ	Сведения о согласовании местоположения границ (согласовано/спорное)
от т.	до т.			
1	2	3	4	5
н170У	н171У	20,00	Частично по забору	согласовано
н171У	н172У	41,88		
н172У	н173У	34,50		
н173У	н174У	62,72		
н174У	н170У	35,48		

3. Сведения о характеристиках уточняемого земельного участка с кадастровым номером 43:24:380101:107 :

№ п/п	Наименование характеристики земельного участка	Значение характеристики
1	2	3

1	2	3
1.	Адрес земельного участка	Российская Федерация, Кировская область, Оричевский р-н, Пищалье с, Гребенева ул, уч 20
1.1.	Сведения о местоположении земельного участка (при отсутствии адреса) в структурированном в соответствии с федеральной информационной адресной системой виде	—
1.2.	Дополнительные сведения о местоположении земельного участка	—
2.	Площадь земельного участка \pm величина погрешности определения (вычисления) площади ($P \pm \Delta P$), м ²	2 200 \pm 13,00
3.	Формула, примененная для вычисления предельной погрешности определения площади земельного участка, с подставленными значениями и итоговые (вычисленные) значения	$3,5 * M_t * \sqrt{P} = 3,5 * 0,08 * \sqrt{(2200)} = 13$
4.	Площадь земельного участка согласно сведениям Единого государственного реестра недвижимости (Ркад), м ²	2 200,00
5.	Оценка расхождения P и Ркад (P - Ркад), м ²	0
6.	Предельный минимальный и максимальный размеры земельного участка (Рмин и Рмакс), м ²	— —
7.	Вид (виды) разрешенного использования	личное подсобное хозяйство
7.1.	Дополнительные сведения об использовании земельного участка	—
8.	Кадастровый или иной государственный учетный номер (инвентарный) здания, сооружения, объекта незавершенного строительства, расположенного на земельном участке	43:24:380101:172
9.	Сведения о земельных участках (землях общего пользования, территории общего пользования), посредством которых обеспечивается доступ	—
10.	Иные сведения	—
4. Пояснения к сведениям об уточняемом земельном участке с кадастровым номером		43:24:380101:107 :
1.		—

1. Сведения о характерных точках границ уточняемого земельного участка с кадастровым номером 43:24:380101:108 :
 Система координат МСК-43 Зона № 1

Обозначение характерных точек границ	Координаты, м				Метод определения координат	Формулы, примененные для расчета средней квадратической погрешности определения координат характерных точек границ (Mt), с подставленными в такие формулы значениями и итоговые (вычисленные) значения Mt, м	Описание закрепления точки
	содержатся в Едином государственном реестре недвижимости		определены в результате выполнения комплексных кадастровых работ				
	X	Y	X	Y			
1	2	3	4	5	6	7	8
н170У	—	—	542 978,25	1 317 589,00	Метод спутниковых геодезических измерений (определений)	$\sqrt{(m0^2 + m1^2)} = \sqrt{(0,05^2 + 0,06^2)} = 0,08$	угол нежилого строения
н174У	—	—	542 975,18	1 317 624,35			закрепление отсутствует
н175У	—	—	542 943,67	1 317 620,55			Столб
н176У	—	—	542 946,64	1 317 589,86			
н177У	—	—	542 948,80	1 317 587,37			
н178У	—	—	542 951,39	1 317 586,74			
н179У	—	—	542 954,91	1 317 586,75			угол нежилого строения
н170У	—	—	542 978,25	1 317 589,00			

2. Сведения о частях границ уточняемого земельного участка с кадастровым номером 43:24:380101:108 :

Обозначение части границ		Горизонтальное проложение (S), м	Описание прохождения части границ	Сведения о согласовании местоположения границ (согласовано/спорное)
от т.	до т.			
1	2	3	4	5
н170У	н174У	35,48	частично по нежилому строению; частично по забору	согласовано
н174У	н175У	31,74	частично по нежилым строениям	
н175У	н176У	30,83	Частично по забору; частично по нежилому строению	
н176У	н177У	3,30	По забору	

1	2	3	4	5
н177У	н178У	2,67	По забору	согласовано
н178У	н179У	3,52		
н179У	н170У	23,45	Частично по забору; частично по нежилому строению	

3. Сведения о характеристиках уточняемого земельного участка с кадастровым номером 43:24:380101:108 :

№ п/п	Наименование характеристики земельного участка	Значение характеристики
1	2	3
1.	Адрес земельного участка	Российская Федерация, Кировская область, Оричевский р-н, Пищалье с, Гребенева ул, уч 22
1.1.	Сведения о местоположении земельного участка (при отсутствии адреса) в структурированном в соответствии с федеральной информационной адресной системой виде	—
1.2.	Дополнительные сведения о местоположении земельного участка	—
2.	Площадь земельного участка ± величина погрешности определения (вычисления) площади ($P \pm \Delta P$), м ²	1 100 ± 9,00
3.	Формула, примененная для вычисления предельной погрешности определения площади земельного участка, с подставленными значениями и итоговые (вычисленные) значения	$3,5 * M_t * \sqrt{P} = 3,5 * 0,08 * \sqrt{(1100)} = 9$
4.	Площадь земельного участка согласно сведениям Единого государственного реестра недвижимости (Ркад), м ²	1 000,00
5.	Оценка расхождения P и Ркад ($P - P_{кад}$), м ²	100
6.	Предельный минимальный и максимальный размеры земельного участка (P _{мин} и P _{макс}), м ²	— —
7.	Вид (виды) разрешенного использования	личное подсобное хозяйство
7.1.	Дополнительные сведения об использовании земельного участка	—
8.	Кадастровый или иной государственный учетный номер (инвентарный) здания, сооружения, объекта незавершенного строительства, расположенного на земельном участке	43:24:380101:260
9.	Сведения о земельных участках (землях общего пользования, территории общего пользования), посредством которых обеспечивается доступ	—
10.	Иные сведения	—

4. Пояснения к сведениям об уточняемом земельном участке с кадастровым номером 43:24:380101:108 :

1.	—
----	---

1. Сведения о характерных точках границ уточняемого земельного участка с кадастровым номером 43:24:380101:109 :
 Система координат МСК-43 Зона № 1

Обозначение характерных точек границ	Координаты, м				Метод определения координат	Формулы, примененные для расчета средней квадратической погрешности определения координат характерных точек границ (Mt), с подставленными в такие формулы значениями и итоговые (вычисленные) значения Mt, м	Описание закрепления точки
	содержатся в Едином государственном реестре недвижимости		определены в результате выполнения комплексных кадастровых работ				
	X	Y	X	Y			
1	2	3	4	5	6	7	8
н199У	—	—	542 941,22	1 317 645,24	Метод спутниковых геодезических измерений (определений)	$\sqrt{(m_0^2 + m_1^2)} = \sqrt{(0,05^2 + 0,06^2)} = 0,08$	закрепление отсутствует
н200У	—	—	542 995,13	1 317 653,10			
н201У	—	—	543 012,39	1 317 654,01			
н202У	—	—	543 009,78	1 317 678,67			
н203У	—	—	542 937,94	1 317 668,57			
н199У	—	—	542 941,22	1 317 645,24			

2. Сведения о частях границ уточняемого земельного участка с кадастровым номером 43:24:380101:109 :

Обозначение части границ		Горизонтальное проложение (S), м	Описание прохождения части границ	Сведения о согласовании местоположения границ (согласовано/спорное)
от т.	до т.			
1	2	3	4	5
н199У	н200У	54,48		согласовано
н200У	н201У	17,28		
н201У	н202У	24,80		
н202У	н203У	72,55		
н203У	н199У	23,56		

3. Сведения о характеристиках уточняемого земельного участка с кадастровым номером 43:24:380101:109 :

№ п/п	Наименование характеристики земельного участка	Значение характеристики
1	2	3
1		

1	2	3
1.	Адрес земельного участка	Кировская обл, р-н Оричевский, с Пищалье, ул Колхозная, д 7
1.1.	Сведения о местоположении земельного участка (при отсутствии адреса) в структурированном в соответствии с федеральной информационной адресной системой виде	—
1.2.	Дополнительные сведения о местоположении земельного участка	—
2.	Площадь земельного участка ± величина погрешности определения (вычисления) площади ($P \pm \Delta P$), м ²	1 700 ± 12,00
3.	Формула, примененная для вычисления предельной погрешности определения площади земельного участка, с подставленными значениями и итоговые (вычисленные) значения	$3,5 * M_t * \sqrt{P} = 3,5 * 0,08 * \sqrt{1700} = 12$
4.	Площадь земельного участка согласно сведениям Единого государственного реестра недвижимости (Ркад), м ²	1 700,00
5.	Оценка расхождения Р и Ркад (Р - Ркад), м ²	0
6.	Предельный минимальный и максимальный размеры земельного участка (Рмин и Рмакс), м ²	— —
7.	Вид (виды) разрешенного использования	личное подсобное хозяйство
7.1.	Дополнительные сведения об использовании земельного участка	—
8.	Кадастровый или иной государственный учетный номер (инвентарный) здания, сооружения, объекта незавершенного строительства, расположенного на земельном участке	—
9.	Сведения о земельных участках (землях общего пользования, территории общего пользования), посредством которых обеспечивается доступ	—
10.	Иные сведения	—
4. Пояснения к сведениям об уточняемом земельном участке с кадастровым номером		43:24:380101:109 :
1.	—	—

1. Сведения о характерных точках границ уточняемого земельного участка с кадастровым номером 43:24:380101:110 :
 Система координат МСК-43 Зона № 1

Обозначение характерных точек границ	Координаты, м				Метод определения координат	Формулы, примененные для расчета средней квадратической погрешности определения координат характерных точек границ (Mt), с подставленными в такие формулы значениями и итоговые (вычисленные) значения Mt, м	Описание закрепления точки
	содержатся в Едином государственном реестре недвижимости		определены в результате выполнения комплексных кадастровых работ				
	X	Y	X	Y			
1	2	3	4	5	6	7	8
н203У	—	—	542 937,94	1 317 668,57	Метод спутниковых геодезических измерений (определений)	$\sqrt{(m0^2 + m1^2)} = \sqrt{(0,05^2 + 0,06^2)} = 0,08$	закрепление отсутствует
н202У	—	—	543 009,78	1 317 678,67			
н204У	—	—	543 027,11	1 317 681,11			
н205У	—	—	543 025,72	1 317 691,01			
н206У	—	—	542 936,54	1 317 678,47			
н203У	—	—	542 937,94	1 317 668,57			

2. Сведения о частях границ уточняемого земельного участка с кадастровым номером 43:24:380101:110 :

Обозначение части границ		Горизонтальное проложение (S), м	Описание прохождения части границ	Сведения о согласовании местоположения границ (согласовано/спорное)
от т.	до т.			
1	2	3	4	5
н203У	н202У	72,55		согласовано
н202У	н204У	17,50		
н204У	н205У	10,00		
н205У	н206У	90,06		
н206У	н203У	10,00		

3. Сведения о характеристиках уточняемого земельного участка с кадастровым номером 43:24:380101:110 :

№ п/п	Наименование характеристики земельного участка	Значение характеристики
1	2	3

1	2	3
1.	Адрес земельного участка	Кировская обл, р-н Оричевский, с Пищалье, ул Колхозная, д 7
1.1.	Сведения о местоположении земельного участка (при отсутствии адреса) в структурированном в соответствии с федеральной информационной адресной системой виде	—
1.2.	Дополнительные сведения о местоположении земельного участка	—
2.	Площадь земельного участка ± величина погрешности определения (вычисления) площади ($P \pm \Delta P$), м ²	900 ± 8,00
3.	Формула, примененная для вычисления предельной погрешности определения площади земельного участка, с подставленными значениями и итоговые (вычисленные) значения	$3,5 * M_t * \sqrt{P} = 3,5 * 0,08 * \sqrt{900} = 8$
4.	Площадь земельного участка согласно сведениям Единого государственного реестра недвижимости (Ркад), м ²	900,00
5.	Оценка расхождения Р и Ркад (Р - Ркад), м ²	0
6.	Предельный минимальный и максимальный размеры земельного участка (Рмин и Рмакс), м ²	— —
7.	Вид (виды) разрешенного использования	личное подсобное хозяйство
7.1.	Дополнительные сведения об использовании земельного участка	—
8.	Кадастровый или иной государственный учетный номер (инвентарный) здания, сооружения, объекта незавершенного строительства, расположенного на земельном участке	—
9.	Сведения о земельных участках (землях общего пользования, территории общего пользования), посредством которых обеспечивается доступ	—
10.	Иные сведения	—
4. Пояснения к сведениям об уточняемом земельном участке с кадастровым номером		43:24:380101:110 :
1.	—	—

1. Сведения о характерных точках границ уточняемого земельного участка с кадастровым номером 43:24:380101:111 :
 Система координат МСК-43 Зона № 1

Обозначение характерных точек границ	Координаты, м				Метод определения координат	Формулы, примененные для расчета средней квадратической погрешности определения координат характерных точек границ (Mt), с подставленными в такие формулы значениями и итоговые (вычисленные) значения Mt, м	Описание закрепления точки
	содержатся в Едином государственном реестре недвижимости		определены в результате выполнения комплексных кадастровых работ				
	X	Y	X	Y			
1	2	3	4	5	6	7	8
н180У	—	—	542 932,66	1 317 713,30	Метод спутниковых геодезических измерений (определений)	$\sqrt{(m_0^2 + m_1^2)} = \sqrt{(0,05^2 + 0,06^2)} = 0,08$	закрепление отсутствует
н181У	—	—	542 935,40	1 317 691,47			
н182У	—	—	542 972,53	1 317 695,22			
н183У	—	—	542 975,50	1 317 695,33			
н184У	—	—	543 006,57	1 317 696,48			
н185У	—	—	543 004,94	1 317 718,63			
н186У	—	—	542 970,84	1 317 717,55			
н180У	—	—	542 932,66	1 317 713,30			

2. Сведения о частях границ уточняемого земельного участка с кадастровым номером 43:24:380101:111 :

Обозначение части границ		Горизонтальное проложение (S), м	Описание прохождения части границ	Сведения о согласовании местоположения границ (согласовано/спорное)
от т.	до т.			
1	2	3	4	5
н180У	н181У	22,00		согласовано
н181У	н182У	37,32		
н182У	н183У	2,97		
н183У	н184У	31,09		

1	2	3	4	5
н184У	н185У	22,21		согласовано
н185У	н186У	34,12		
н186У	н180У	38,42		

3. Сведения о характеристиках уточняемого земельного участка с кадастровым номером 43:24:380101:111 :

№ п/п	Наименование характеристики земельного участка	Значение характеристики
1	2	3
1.	Адрес земельного участка	Российская Федерация, Кировская область, Оричевский р-н, Пищалье с, Колхозная ул, уч 5/2
1.1.	Сведения о местоположении земельного участка (при отсутствии адреса) в структурированном в соответствии с федеральной информационной адресной системой виде	—
1.2.	Дополнительные сведения о местоположении земельного участка	—
2.	Площадь земельного участка ± величина погрешности определения (вычисления) площади ($P \pm \Delta P$), м ²	1 600 ± 11,00
3.	Формула, примененная для вычисления предельной погрешности определения площади земельного участка, с подставленными значениями и итоговые (вычисленные) значения	$3,5 * M_t * \sqrt{P} = 3,5 * 0,08 * \sqrt{1600} = 11$
4.	Площадь земельного участка согласно сведениям Единого государственного реестра недвижимости (Ркад), м ²	1 600,00
5.	Оценка расхождения P и Ркад (P - Ркад), м ²	0
6.	Предельный минимальный и максимальный размеры земельного участка (Рмин и Рмакс), м ²	— —
7.	Вид (виды) разрешенного использования	личное подсобное хозяйство
7.1.	Дополнительные сведения об использовании земельного участка	—
8.	Кадастровый или иной государственный учетный номер (инвентарный) здания, сооружения, объекта незавершенного строительства, расположенного на земельном участке	43:24:380101:214
9.	Сведения о земельных участках (землях общего пользования, территории общего пользования), посредством которых обеспечивается доступ	—
10.	Иные сведения	—

4. Пояснения к сведениям об уточняемом земельном участке с кадастровым номером 43:24:380101:111 :

1.	—
----	---

1. Сведения о характерных точках границ уточняемого земельного участка с кадастровым номером 43:24:380101:112 :
 Система координат МСК-43 Зона № 1

Обозначение характерных точек границ	Координаты, м				Метод определения координат	Формулы, примененные для расчета средней квадратической погрешности определения координат характерных точек границ (Mt), с подставленными в такие формулы значениями и итоговые (вычисленные) значения Mt, м	Описание закрепления точки
	содержатся в Едином государственном реестре недвижимости		определены в результате выполнения комплексных кадастровых работ				
	X	Y	X	Y			
1	2	3	4	5	6	7	8
н180У	—	—	542 932,66	1 317 713,30	Метод спутниковых геодезических измерений (определений)	$\sqrt{(m_0^2 + m_1^2)} = \sqrt{(0,05^2 + 0,06^2)} = 0,08$	закрепление отсутствует
н186У	—	—	542 970,84	1 317 717,55			
н185У	—	—	543 004,94	1 317 718,63			
н187У	—	—	543 003,87	1 317 741,44			
н188У	—	—	542 999,38	1 317 741,14			
н189У	—	—	542 969,42	1 317 739,12			
н190У	—	—	542 930,28	1 317 734,60			
н180У	—	—	542 932,66	1 317 713,30			

2. Сведения о частях границ уточняемого земельного участка с кадастровым номером 43:24:380101:112 :

Обозначение части границ		Горизонтальное проложение (S), м	Описание прохождения части границ	Сведения о согласовании местоположения границ (согласовано/спорное)
от т.	до т.			
1	2	3	4	5
н180У	н186У	38,42	-	согласовано
н186У	н185У	34,12		
н185У	н187У	22,84		
н187У	н188У	4,50		

1	2	3	4	5
н188У	н189У	30,03		согласовано
н189У	н190У	39,40		
н190У	н180У	21,43		

3. Сведения о характеристиках уточняемого земельного участка с кадастровым номером 43:24:380101:112 :

№ п/п	Наименование характеристики земельного участка	Значение характеристики
1	2	3
1.	Адрес земельного участка	Российская Федерация, Кировская область, Оричевский р-н, Пищалье с, Колхозная ул, уч 5/1
1.1.	Сведения о местоположении земельного участка (при отсутствии адреса) в структурированном в соответствии с федеральной информационной адресной системой виде	—
1.2.	Дополнительные сведения о местоположении земельного участка	—
2.	Площадь земельного участка ± величина погрешности определения (вычисления) площади ($P \pm \Delta P$), м ²	1 600 ± 11,00
3.	Формула, примененная для вычисления предельной погрешности определения площади земельного участка, с подставленными значениями и итоговые (вычисленные) значения	$3,5 * M_t * \sqrt{P} = 3,5 * 0,08 * \sqrt{1600} = 11$
4.	Площадь земельного участка согласно сведениям Единого государственного реестра недвижимости (Ркад), м ²	1 600,00
5.	Оценка расхождения Р и Ркад ($P - P_{кад}$), м ²	0
6.	Предельный минимальный и максимальный размеры земельного участка (Рмин и Рмакс), м ²	— —
7.	Вид (виды) разрешенного использования	личное подсобное хозяйство
7.1.	Дополнительные сведения об использовании земельного участка	—
8.	Кадастровый или иной государственный учетный номер (инвентарный) здания, сооружения, объекта незавершенного строительства, расположенного на земельном участке	43:24:380101:214
9.	Сведения о земельных участках (землях общего пользования, территории общего пользования), посредством которых обеспечивается доступ	—
10.	Иные сведения	—

4. Пояснения к сведениям об уточняемом земельном участке с кадастровым номером 43:24:380101:112 :

1.	—
----	---

1. Сведения о характерных точках границ уточняемого земельного участка с кадастровым номером 43:24:380101:113 :
 Система координат МСК-43 Зона № 1

Обозначение характерных точек границ	Координаты, м				Метод определения координат	Формулы, примененные для расчета средней квадратической погрешности определения координат характерных точек границ (Mt), с подставленными в такие формулы значениями и итоговые (вычисленные) значения Mt, м	Описание закрепления точки
	содержатся в Едином государственном реестре недвижимости		определены в результате выполнения комплексных кадастровых работ				
	X	Y	X	Y			
1	2	3	4	5	6	7	8
н190У	—	—	542 930,28	1 317 734,60	Метод спутниковых геодезических измерений (определений)	$\sqrt{(m0^2 + m1^2)} = \sqrt{(0,05^2 + 0,06^2)} = 0,08$	закрепление отсутствует
н189У	—	—	542 969,42	1 317 739,12			
н188У	—	—	542 999,38	1 317 741,14			
н191У	—	—	542 997,00	1 317 766,29			
н192У	—	—	542 989,59	1 317 765,76			точка нежилого строения
н193У	—	—	542 958,07	1 317 763,35			
н194У	—	—	542 939,44	1 317 761,10			закрепление отсутствует
н195У	—	—	542 939,11	1 317 764,59			
н196У	—	—	542 927,00	1 317 763,06			
н190У	—	—	542 930,28	1 317 734,60			

2. Сведения о частях границ уточняемого земельного участка с кадастровым номером 43:24:380101:113 :

Обозначение части границ		Горизонтальное проложение (S), м	Описание прохождения части границ	Сведения о согласовании местоположения границ (согласовано/спорное)
от т.	до т.			
1	2	3	4	5

1	2	3	4	5
н190У	н189У	39,40		согласовано
н189У	н188У	30,03		
н188У	н191У	25,26		
н191У	н192У	7,43		
н192У	н193У	31,61		
н193У	н194У	18,77		
н194У	н195У	3,51		
н195У	н196У	12,21		
н196У	н190У	28,65		

3. Сведения о характеристиках уточняемого земельного участка с кадастровым номером 43:24:380101:113 :

№ п/п	Наименование характеристики земельного участка	Значение характеристики
1	2	3
1.	Адрес земельного участка	Российская Федерация, Кировская область, Оричевский р-н, Пищалье с, Колхозная ул, уч 3/1
1.1.	Сведения о местоположении земельного участка (при отсутствии адреса) в структурированном в соответствии с федеральной информационной адресной системой виде	—
1.2.	Дополнительные сведения о местоположении земельного участка	—
2.	Площадь земельного участка ± величина погрешности определения (вычисления) площади ($P \pm \Delta P$), м ²	1 800 ± 12,00
3.	Формула, примененная для вычисления предельной погрешности определения площади земельного участка, с подставленными значениями и итоговые (вычисленные) значения	$3,5 * M_t * \sqrt{P} = 3,5 * 0,08 * \sqrt{1800} = 12$
4.	Площадь земельного участка согласно сведениям Единого государственного реестра недвижимости (Ркад), м ²	1 800,00
5.	Оценка расхождения Р и Ркад ($P - P_{кад}$), м ²	0
6.	Предельный минимальный и максимальный размеры земельного участка ($P_{мин}$ и $P_{макс}$), м ²	— —
7.	Вид (виды) разрешенного использования	для ведения личного подсобного хозяйства
7.1.	Дополнительные сведения об использовании земельного участка	—
8.	Кадастровый или иной государственный учетный номер (инвентарный) здания, сооружения, объекта незавершенного строительства, расположенного на земельном участке	43:24:380101:164

1	2	3
9.	Сведения о земельных участках (землях общего пользования, территории общего пользования), посредством которых обеспечивается доступ	—
10.	Иные сведения	—

4. Пояснения к сведениям об уточняемом земельном участке с кадастровым номером 43:24:380101:113 :

1.	—
----	---

1. Сведения о характерных точках границ уточняемого земельного участка с кадастровым номером 43:24:380101:114 :
Система координат МСК-43 Зона № 1

Обозначение характерных точек границ	Координаты, м				Метод определения координат	Формулы, примененные для расчета средней квадратической погрешности определения координат характерных точек границ (Mt), с подставленными в такие формулы значениями и итоговые (вычисленные) значения Mt, м	Описание закрепления точки
	содержатся в Едином государственном реестре недвижимости		определены в результате выполнения комплексных кадастровых работ				
	X	Y	X	Y			
1	2	3	4	5	6	7	8
н196У	—	—	542 927,00	1 317 763,06	Метод спутниковых геодезических измерений (определений)	$\sqrt{(m0^2 + m1^2)} = \sqrt{(0,05^2 + 0,06^2)} = 0,08$	закрепление отсутствует
н195У	—	—	542 939,11	1 317 764,59			
н194У	—	—	542 939,44	1 317 761,10			
н193У	—	—	542 958,07	1 317 763,35			точка нежилого строения
н192У	—	—	542 989,59	1 317 765,76			
н197У	—	—	542 987,22	1 317 792,16			
н198У	—	—	542 924,37	1 317 785,94			
н196У	—	—	542 927,00	1 317 763,06			

2. Сведения о частях границ уточняемого земельного участка с кадастровым номером 43:24:380101:114 :

Обозначение части границ		Горизонтальное проложение (S), м	Описание прохождения части границ	Сведения о согласовании местоположения границ (согласовано/спорное)
от т.	до т.			
1	2	3	4	5
н196У	н195У	12,21		согласовано
н195У	н194У	3,51		
н194У	н193У	18,77		
н193У	н192У	31,61		
н192У	н197У	26,51		
н197У	н198У	63,16		
н198У	н196У	23,03		

3. Сведения о характеристиках уточняемого земельного участка с кадастровым номером 43:24:380101:114 :

№ п/п	Наименование характеристики земельного участка	Значение характеристики
1	2	3
1.	Адрес земельного участка	Российская Федерация, Кировская область, Оричевский р-н, Пищалье с, Колхозная ул, уч 3/2
1.1.	Сведения о местоположении земельного участка (при отсутствии адреса) в структурированном в соответствии с федеральной информационной адресной системой виде	—
1.2.	Дополнительные сведения о местоположении земельного участка	—
2.	Площадь земельного участка ± величина погрешности определения (вычисления) площади ($P \pm \Delta P$), м ²	1 600 ± 11,00
3.	Формула, примененная для вычисления предельной погрешности определения площади земельного участка, с подставленными значениями и итоговые (вычисленные) значения	$3,5 * M_t * \sqrt{P} = 3,5 * 0,08 * \sqrt{1600} = 11$
4.	Площадь земельного участка согласно сведениям Единого государственного реестра недвижимости (Ркад), м ²	1 600,00
5.	Оценка расхождения Р и Ркад ($P - P_{кад}$), м ²	0
6.	Предельный минимальный и максимальный размеры земельного участка (Рмин и Рмакс), м ²	— —
7.	Вид (виды) разрешенного использования	личное подсобное хозяйство
7.1.	Дополнительные сведения об использовании земельного участка	—

1	2	3
8.	Кадастровый или иной государственный учетный номер (инвентарный) здания, сооружения, объекта незавершенного строительства, расположенного на земельном участке	43:24:380101:164; 43:24:000000:398
9.	Сведения о земельных участках (землях общего пользования, территории общего пользования), посредством которых обеспечивается доступ	—
10.	Иные сведения	—

4. Пояснения к сведениям об уточняемом земельном участке с кадастровым номером 43:24:380101:114 :

1.	—
----	---

1. Сведения о характерных точках границ уточняемого земельного участка с кадастровым номером 43:24:380101:115 :
Система координат МСК-43 Зона № 1

Обозначение характерных точек границ	Координаты, м				Метод определения координат	Формулы, примененные для расчета средней квадратической погрешности определения координат характерных точек границ (Mt), с подставленными в такие формулы значениями и итоговые (вычисленные) значения Mt, м	Описание закрепления точки
	содержатся в Едином государственном реестре недвижимости		определены в результате выполнения комплексных кадастровых работ				
	X	Y	X	Y			
1	2	3	4	5	6	7	8
н207У	—	—	542 910,84	1 317 758,00	Метод спутниковых геодезических измерений (определений)	$\sqrt{(m0^2 + m1^2)} = \sqrt{(0,05^2 + 0,06^2)} = 0,08$	закрепление отсутствует
н208У	—	—	542 907,61	1 317 786,22			
н209У	—	—	542 848,14	1 317 779,42			
н210У	—	—	542 851,37	1 317 751,20			
н207У	—	—	542 910,84	1 317 758,00			

2. Сведения о частях границ уточняемого земельного участка с кадастровым номером 43:24:380101:115 :

Обозначение части границ		Горизонтальное проложение (S), м	Описание прохождения части границ	Сведения о согласовании местоположения границ (согласовано/спорное)
от т.	до т.			
1	2	3	4	5

1	2	3	4	5
н207У	н208У	28,40		согласовано
н208У	н209У	59,86		
н209У	н210У	28,40		
н210У	н207У	59,86		

3. Сведения о характеристиках уточняемого земельного участка с кадастровым номером 43:24:380101:115 :

№ п/п	Наименование характеристики земельного участка	Значение характеристики
1	2	3
1.	Адрес земельного участка	Кировская обл, р-н Оричевский, с Пищалье, ул Колхозная, д 2
1.1.	Сведения о местоположении земельного участка (при отсутствии адреса) в структурированном в соответствии с федеральной информационной адресной системой виде	—
1.2.	Дополнительные сведения о местоположении земельного участка	—
2.	Площадь земельного участка ± величина погрешности определения (вычисления) площади ($P \pm \Delta P$), м ²	1 700 ± 12,00
3.	Формула, примененная для вычисления предельной погрешности определения площади земельного участка, с подставленными значениями и итоговые (вычисленные) значения	$3,5 * M_t * \sqrt{P} = 3,5 * 0,08 * \sqrt{1700} = 12$
4.	Площадь земельного участка согласно сведениям Единого государственного реестра недвижимости (Ркад), м ²	1 700,00
5.	Оценка расхождения Р и Ркад ($P - P_{кад}$), м ²	0
6.	Предельный минимальный и максимальный размеры земельного участка (Рмин и Рмакс), м ²	— —
7.	Вид (виды) разрешенного использования	личное подсобное хозяйство
7.1.	Дополнительные сведения об использовании земельного участка	—
8.	Кадастровый или иной государственный учетный номер (инвентарный) здания, сооружения, объекта незавершенного строительства, расположенного на земельном участке	43:24:380101:138
9.	Сведения о земельных участках (землях общего пользования, территории общего пользования), посредством которых обеспечивается доступ	—
10.	Иные сведения	—

4. Пояснения к сведениям об уточняемом земельном участке с кадастровым номером 43:24:380101:115 :

1.	—
----	---

1. Сведения о характерных точках границ уточняемого земельного участка с кадастровым номером 43:24:380101:116 :
 Система координат МСК-43 Зона № 1

Обозначение характерных точек границ	Координаты, м				Метод определения координат	Формулы, примененные для расчета средней квадратической погрешности определения координат характерных точек границ (Mt), с подставленными в такие формулы значениями и итоговые (вычисленные) значения Mt, м	Описание закрепления точки
	содержатся в Едином государственном реестре недвижимости		определены в результате выполнения комплексных кадастровых работ				
	X	Y	X	Y			
1	2	3	4	5	6	7	8
н207У	—	—	542 910,84	1 317 758,00	Метод спутниковых геодезических измерений (определений)	$\sqrt{(m_0^2 + m_1^2)} = \sqrt{(0,05^2 + 0,06^2)} = 0,08$	закрепление отсутствует
н210У	—	—	542 851,37	1 317 751,20			
н211У	—	—	542 838,31	1 317 749,70			
н212У	—	—	542 840,64	1 317 729,29			
н213У	—	—	542 913,17	1 317 737,59			
н207У	—	—	542 910,84	1 317 758,00			

2. Сведения о частях границ уточняемого земельного участка с кадастровым номером 43:24:380101:116 :

Обозначение части границ		Горизонтальное проложение (S), м	Описание прохождения части границ	Сведения о согласовании местоположения границ (согласовано/спорное)
от т.	до т.			
1	2	3	4	5
н207У	н210У	59,86		согласовано
н210У	н211У	13,15		
н211У	н212У	20,54		
н212У	н213У	73,00		
н213У	н207У	20,54		

3. Сведения о характеристиках уточняемого земельного участка с кадастровым номером 43:24:380101:116 :

№ п/п	Наименование характеристики земельного участка	Значение характеристики
-------	--	-------------------------

1	2	3
1.	Адрес земельного участка	Кировская обл, р-н Оричевский, с Пищалье, ул Колхозная, д 2
1.1.	Сведения о местоположении земельного участка (при отсутствии адреса) в структурированном в соответствии с федеральной информационной адресной системой виде	—
1.2.	Дополнительные сведения о местоположении земельного участка	—
2.	Площадь земельного участка ± величина погрешности определения (вычисления) площади ($P \pm \Delta P$), м ²	1 500 ± 11,00
3.	Формула, примененная для вычисления предельной погрешности определения площади земельного участка, с подставленными значениями и итоговые (вычисленные) значения	$3,5 * M_t * \sqrt{P} = 3,5 * 0,08 * \sqrt{1500} = 11$
4.	Площадь земельного участка согласно сведениям Единого государственного реестра недвижимости (Ркад), м ²	1 500,00
5.	Оценка расхождения Р и Ркад ($P - P_{кад}$), м ²	0
6.	Предельный минимальный и максимальный размеры земельного участка (Рмин и Рмакс), м ²	— —
7.	Вид (виды) разрешенного использования	личное подсобное хозяйство
7.1.	Дополнительные сведения об использовании земельного участка	—
8.	Кадастровый или иной государственный учетный номер (инвентарный) здания, сооружения, объекта незавершенного строительства, расположенного на земельном участке	43:24:380101:138
9.	Сведения о земельных участках (землях общего пользования, территории общего пользования), посредством которых обеспечивается доступ	—
10.	Иные сведения	—
4. Пояснения к сведениям об уточняемом земельном участке с кадастровым номером		43:24:380101:116 :
1.	—	—

1. Сведения о характерных точках границ уточняемого земельного участка с кадастровым номером 43:24:380101:117 :
 Система координат МСК-43 Зона № 1

Обозначение характерных точек границ	Координаты, м				Метод определения координат	Формулы, примененные для расчета средней квадратической погрешности определения координат характерных точек границ (Mt), с подставленными в такие формулы значениями и итоговые (вычисленные) значения Mt, м	Описание закрепления точки
	содержатся в Едином государственном реестре недвижимости		определены в результате выполнения комплексных кадастровых работ				
	X	Y	X	Y			
1	2	3	4	5	6	7	8
н213У	—	—	542 913,17	1 317 737,59	Метод спутниковых геодезических измерений (определений)	$\sqrt{(m0^2 + m1^2)} = \sqrt{(0,05^2 + 0,06^2)} = 0,08$	закрепление отсутствует
н212У	—	—	542 840,64	1 317 729,29			
н214У	—	—	542 821,32	1 317 727,09			
н215У	—	—	542 824,28	1 317 701,29			
н216У	—	—	542 853,73	1 317 704,66			
н217У	—	—	542 916,12	1 317 711,80			
н213У	—	—	542 913,17	1 317 737,59			

2. Сведения о частях границ уточняемого земельного участка с кадастровым номером 43:24:380101:117 :

Обозначение части границ		Горизонтальное проложение (S), м	Описание прохождения части границ	Сведения о согласовании местоположения границ (согласовано/спорное)
от т.	до т.			
1	2	3	4	5
н213У	н212У	73,00	-	согласовано
н212У	н214У	19,44	-	
н214У	н215У	25,97	-	
н215У	н216У	29,64	-	
н216У	н217У	62,80	частично по нежилому строению	
н217У	н213У	25,96	-	

3. Сведения о характеристиках уточняемого земельного участка с кадастровым номером 43:24:380101:117 :

№ п/п	Наименование характеристики земельного участка	Значение характеристики
1	2	3
1.	Адрес земельного участка	Российская Федерация, Кировская область, Оричевский р-н, Пищалье с, Колхозная ул, уч 4/1
1.1.	Сведения о местоположении земельного участка (при отсутствии адреса) в структурированном в соответствии с федеральной информационной адресной системой виде	—
1.2.	Дополнительные сведения о местоположении земельного участка	—
2.	Площадь земельного участка ± величина погрешности определения (вычисления) площади ($P \pm \Delta P$), м ²	2 400 ± 14,00
3.	Формула, примененная для вычисления предельной погрешности определения площади земельного участка, с подставленными значениями и итоговые (вычисленные) значения	$3,5 * M_t * \sqrt{P} = 3,5 * 0,08 * \sqrt{2400} = 14$
4.	Площадь земельного участка согласно сведениям Единого государственного реестра недвижимости (Ркад), м ²	2 400,00
5.	Оценка расхождения Р и Ркад ($P - P_{кад}$), м ²	0
6.	Предельный минимальный и максимальный размеры земельного участка (Рмин и Рмакс), м ²	— —
7.	Вид (виды) разрешенного использования	личное подсобное хозяйство
7.1.	Дополнительные сведения об использовании земельного участка	—
8.	Кадастровый или иной государственный учетный номер (инвентарный) здания, сооружения, объекта незавершенного строительства, расположенного на земельном участке	—
9.	Сведения о земельных участках (землях общего пользования, территории общего пользования), посредством которых обеспечивается доступ	—
10.	Иные сведения	—

4. Пояснения к сведениям об уточняемом земельном участке с кадастровым номером 43:24:380101:117 :

1.	—
----	---

1. Сведения о характерных точках границ уточняемого земельного участка с кадастровым номером 43:24:380101:118 :
 Система координат МСК-43 Зона № 1

Обозначение характерных точек границ	Координаты, м				Метод определения координат	Формулы, примененные для расчета средней квадратической погрешности определения координат характерных точек границ (Mt), с подставленными в такие формулы значениями и итоговые (вычисленные) значения Mt, м	Описание закрепления точки
	содержатся в Едином государственном реестре недвижимости		определены в результате выполнения комплексных кадастровых работ				
	X	Y	X	Y			
1	2	3	4	5	6	7	8
н217У	—	—	542 916,12	1 317 711,80	—	$\sqrt{(0,05^2 + 0,06^2)} = 0,08$	закрепление отсутствует
н216У	—	—	542 853,73	1 317 704,66			
н218У	—	—	542 857,34	1 317 673,02			
н219У	—	—	542 919,74	1 317 680,16			
н217У	—	—	542 916,12	1 317 711,80			

2. Сведения о частях границ уточняемого земельного участка с кадастровым номером 43:24:380101:118 :

Обозначение части границ		Горизонтальное проложение (S), м	Описание прохождения части границ	Сведения о согласовании местоположения границ (согласовано/спорное)
от т.	до т.			
1	2	3	4	5
н217У	н216У	62,80	частично по нежилому строению	согласовано
н216У	н218У	31,85		
н218У	н219У	62,81		
н219У	н217У	31,85		

3. Сведения о характеристиках уточняемого земельного участка с кадастровым номером 43:24:380101:118 :

№ п/п	Наименование характеристики земельного участка	Значение характеристики
1	2	3
1.	Адрес земельного участка	Кировская обл, р-н Оричевский, с Пищалье, ул Колхозная, д 4
1.1.	Сведения о местоположении земельного участка (при отсутствии адреса) в структурированном в соответствии с федеральной информационной адресной системой виде	—
1.2.	Дополнительные сведения о местоположении земельного участка	—

1	2	3	4	5	6	7	8
н220У	—	—	542 926,65	1 317 619,75	Метод спутниковых геодезических измерений (определений)	$\sqrt{(m_0^2 + m_1^2)} = \sqrt{(0,05^2 + 0,06^2)} = 0,08$	закрепление отсутствует
н221У	—	—	542 922,90	1 317 652,54			
н222У	—	—	542 859,68	1 317 645,31			
н223У	—	—	542 863,42	1 317 612,52			
н220У	—	—	542 926,65	1 317 619,75			

2. Сведения о частях границ уточняемого земельного участка с кадастровым номером 43:24:380101:119 :

Обозначение части границ		Горизонтальное проложение (S), м	Описание прохождения части границ	Сведения о согласовании местоположения границ (согласовано/спорное)
от т. 1	до т. 2			
1	2	3	4	5
н220У	н221У	33,00	частично по нежилому строению	согласовано
н221У	н222У	63,63	частично по нежилому строению	
н222У	н223У	33,00	-	
н223У	н220У	63,64	-	

3. Сведения о характеристиках уточняемого земельного участка с кадастровым номером 43:24:380101:119 :

№ п/п	Наименование характеристики земельного участка	Значение характеристики
1	2	3
1.	Адрес земельного участка	Российская Федерация, Кировская область, Оричевский р-н, Пищалье с, Колхозная ул, уч 6/1
1.1.	Сведения о местоположении земельного участка (при отсутствии адреса) в структурированном в соответствии с федеральной информационной адресной системой виде	—
1.2.	Дополнительные сведения о местоположении земельного участка	—
2.	Площадь земельного участка ± величина погрешности определения (вычисления) площади ($P \pm \Delta P$), м ²	2 100 ± 13,00
3.	Формула, примененная для вычисления предельной погрешности определения площади земельного участка, с подставленными значениями и итоговые (вычисленные) значения	$3,5 * M_t * \sqrt{P} = 3,5 * 0,08 * \sqrt{2100} = 13$

1	2	3
4.	Площадь земельного участка согласно сведениям Единого государственного реестра недвижимости (Ркад), м ²	2 100,00
5.	Оценка расхождения Р и Ркад (Р - Ркад), м ²	0
6.	Предельный минимальный и максимальный размеры земельного участка (Рмин и Рмакс), м ²	— —
7.	Вид (виды) разрешенного использования	личное подсобное хозяйство
7.1.	Дополнительные сведения об использовании земельного участка	—
8.	Кадастровый или иной государственный учетный номер (инвентарный) здания, сооружения, объекта незавершенного строительства, расположенного на земельном участке	43:24:380101:212
9.	Сведения о земельных участках (землях общего пользования, территории общего пользования), посредством которых обеспечивается доступ	—
10.	Иные сведения	—

4. Пояснения к сведениям об уточняемом земельном участке с кадастровым номером 43:24:380101:119 :

1.	—
----	---

1. Сведения о характерных точках границ уточняемого земельного участка с кадастровым номером 43:24:380101:120 :
Система координат МСК-43 Зона № 1

Обозначение характерных точек границ	Координаты, м				Метод определения координат	Формулы, примененные для расчета средней квадратической погрешности определения координат характерных точек границ (Mt), с подставленными в такие формулы значениями и итоговые (вычисленные) значения Mt, м	Описание закрепления точки
	содержатся в Едином государственном реестре недвижимости		определены в результате выполнения комплексных кадастровых работ				
	X	Y	X	Y			
1	2	3	4	5	6	7	8
н224У	—	—	542 930,22	1 317 588,53	Метод спутниковых геодезических измерений (определений)	$\sqrt{(m0^2 + m1^2)} = \sqrt{(0,05^2 + 0,06^2)} = 0,08$	закрепление отсутствует
н220У	—	—	542 926,65	1 317 619,75			
н223У	—	—	542 863,42	1 317 612,52			

1	2	3	4	5	6	7	8
н225У	—	—	542 866,99	1 317 581,30	Метод спутниковых геодезических измерений (определений)	$\sqrt{(m_0^2 + m_1^2)} = \sqrt{(0,05^2 + 0,06^2)} = 0,08$	закрепление отсутствует
н224У	—	—	542 930,22	1 317 588,53			

2. Сведения о частях границ уточняемого земельного участка с кадастровым номером 43:24:380101:120 :

Обозначение части границ		Горизонтальное проложение (S), м	Описание прохождения части границ	Сведения о согласовании местоположения границ (согласовано/спорное)
от т.	до т.			
1	2	3	4	5
н224У	н220У	31,42		согласовано
н220У	н223У	63,64		
н223У	н225У	31,42		
н225У	н224У	63,64		

3. Сведения о характеристиках уточняемого земельного участка с кадастровым номером 43:24:380101:120 :

№ п/п	Наименование характеристики земельного участка	Значение характеристики
1	2	3
1.	Адрес земельного участка	Кировская обл, р-н Оричевский, с Пищалье, ул Колхозная, д 6
1.1.	Сведения о местоположении земельного участка (при отсутствии адреса) в структурированном в соответствии с федеральной информационной адресной системой виде	—
1.2.	Дополнительные сведения о местоположении земельного участка	—
2.	Площадь земельного участка ± величина погрешности определения (вычисления) площади ($P \pm \Delta P$), м ²	2 000 ± 13,00
3.	Формула, примененная для вычисления предельной погрешности определения площади земельного участка, с подставленными значениями и итоговые (вычисленные) значения	$3,5 * M_t * \sqrt{(P)} = 3,5 * 0,08 * \sqrt{(2000)} = 13$
4.	Площадь земельного участка согласно сведениям Единого государственного реестра недвижимости (Ркад), м ²	2 000,00
5.	Оценка расхождения Р и Ркад ($P - P_{кад}$), м ²	0
6.	Предельный минимальный и максимальный размеры земельного участка (Рмин и Рмакс), м ²	— —
7.	Вид (виды) разрешенного использования	личное подсобное хозяйство
7.1.	Дополнительные сведения об использовании земельного участка	—

1	2	3
8.	Кадастровый или иной государственный учетный номер (инвентарный) здания, сооружения, объекта незавершенного строительства, расположенного на земельном участке	43:24:380101:212
9.	Сведения о земельных участках (землях общего пользования, территории общего пользования), посредством которых обеспечивается доступ	—
10.	Иные сведения	—

4. Пояснения к сведениям об уточняемом земельном участке с кадастровым номером 43:24:380101:120 :

1.	—
----	---

1. Сведения о характерных точках границ уточняемого земельного участка с кадастровым номером 43:24:380101:121 :
 Система координат МСК-43 Зона № 1

Обозначение характерных точек границ	Координаты, м				Метод определения координат	Формулы, примененные для расчета средней квадратической погрешности определения координат характерных точек границ (Mt), с подставленными в такие формулы значениями и итоговые (вычисленные) значения Mt, м	Описание закрепления точки
	содержатся в Едином государственном реестре недвижимости		определены в результате выполнения комплексных кадастровых работ				
	X	Y	X	Y			
1	2	3	4	5	6	7	8
н226У	—	—	542 951,39	1 317 564,92	Метод спутниковых геодезических измерений (определений)	$\sqrt{(m0^2 + m1^2)} = \sqrt{(0,05^2 + 0,06^2)} = 0,08$	Столб
н227У	—	—	542 961,38	1 317 473,04			
н228У	—	—	542 994,07	1 317 476,18			
н229У	—	—	542 983,28	1 317 568,09			закрепление отсутствует
н226У	—	—	542 951,39	1 317 564,92			Столб

2. Сведения о частях границ уточняемого земельного участка с кадастровым номером 43:24:380101:121 :

Обозначение части границ		Горизонтальное проложение (S), м	Описание прохождения части границ	Сведения о согласовании местоположения границ (согласовано/спорное)
от т.	до т.			
1	2	3	4	5

1	2	3	4	5
н226У	н227У	92,42	По забору	согласовано
н227У	н228У	32,84		
н228У	н229У	92,54	Частично по забору	
н229У	н226У	32,05		

3. Сведения о характеристиках уточняемого земельного участка с кадастровым номером 43:24:380101:121 :

№ п/п	Наименование характеристики земельного участка	Значение характеристики
1	2	3
1.	Адрес земельного участка	Российская Федерация, Кировская область, Оричевский р-н, Пищалье с, Гребенева ул, уч 15
1.1.	Сведения о местоположении земельного участка (при отсутствии адреса) в структурированном в соответствии с федеральной информационной адресной системой виде	—
1.2.	Дополнительные сведения о местоположении земельного участка	—
2.	Площадь земельного участка ± величина погрешности определения (вычисления) площади ($P \pm \Delta P$), м ²	3 000 ± 15,00
3.	Формула, примененная для вычисления предельной погрешности определения площади земельного участка, с подставленными значениями и итоговые (вычисленные) значения	$3,5 * M_t * \sqrt{P} = 3,5 * 0,08 * \sqrt{3000} = 15$
4.	Площадь земельного участка согласно сведениям Единого государственного реестра недвижимости ($P_{\text{кад}}$), м ²	3 000,00
5.	Оценка расхождения P и $P_{\text{кад}}$ ($P - P_{\text{кад}}$), м ²	0
6.	Предельный минимальный и максимальный размеры земельного участка ($P_{\text{мин}}$ и $P_{\text{макс}}$), м ²	— —
7.	Вид (виды) разрешенного использования	личное подсобное хозяйство
7.1.	Дополнительные сведения об использовании земельного участка	—
8.	Кадастровый или иной государственный учетный номер (инвентарный) здания, сооружения, объекта незавершенного строительства, расположенного на земельном участке	43:24:380101:136
9.	Сведения о земельных участках (землях общего пользования, территории общего пользования), посредством которых обеспечивается доступ	—
10.	Иные сведения	—

4. Пояснения к сведениям об уточняемом земельном участке с кадастровым номером 43:24:380101:121 :

1.	—
----	---

1. Сведения о характерных точках границ уточняемого земельного участка с кадастровым номером 43:24:380101:122 :
 Система координат МСК-43 Зона № 1

Обозначение характерных точек границ	Координаты, м				Метод определения координат	Формулы, примененные для расчета средней квадратической погрешности определения координат характерных точек границ (Mt), с подставленными в такие формулы значениями и итоговые (вычисленные) значения Mt, м	Описание закрепления точки
	содержатся в Едином государственном реестре недвижимости		определены в результате выполнения комплексных кадастровых работ				
	X	Y	X	Y			
1	2	3	4	5	6	7	8
н230У	—	—	543 021,12	1 317 479,41	Метод спутниковых геодезических измерений (определений)	$\sqrt{(m0^2 + m1^2)} = \sqrt{(0,05^2 + 0,06^2)} = 0,08$	закрепление отсутствует
н231У	—	—	543 021,00	1 317 481,45			Столб
н232У	—	—	543 016,42	1 317 559,93			угол нежилого строения
н233У	—	—	543 016,21	1 317 573,52			Столб
н229У	—	—	542 983,28	1 317 568,09			закрепление отсутствует
н228У	—	—	542 994,07	1 317 476,18			Столб
н230У	—	—	543 021,12	1 317 479,41			закрепление отсутствует

2. Сведения о частях границ уточняемого земельного участка с кадастровым номером 43:24:380101:122 :

Обозначение части границ		Горизонтальное проложение (S), м	Описание прохождения части границ	Сведения о согласовании местоположения границ (согласовано/спорное)
от т.	до т.			
1	2	3	4	5
н230У	н231У	2,04	-	согласовано
н231У	н232У	78,61	По забору	
н232У	н233У	13,59	частично по нежилому строению	
н233У	н229У	33,37	-	
н229У	н228У	92,54	Частично по забору	
н228У	н230У	27,24	-	

3. Сведения о характеристиках уточняемого земельного участка с кадастровым номером <u>43:24:380101:122</u> :		
№ п/п	Наименование характеристики земельного участка	Значение характеристики
1	2	3
1.	Адрес земельного участка	(адрес) Кировская обл, р-н Оричевский, с Пищалье, ул Гребенева, дом 13
1.1.	Сведения о местоположении земельного участка (при отсутствии адреса) в структурированном в соответствии с федеральной информационной адресной системой виде	—
1.2.	Дополнительные сведения о местоположении земельного участка	—
2.	Площадь земельного участка ± величина погрешности определения (вычисления) площади ($P \pm \Delta P$), м ²	2 800 ± 15,00
3.	Формула, примененная для вычисления предельной погрешности определения площади земельного участка, с подставленными значениями и итоговые (вычисленные) значения	$3,5 * M_t * \sqrt{P} = 3,5 * 0,08 * \sqrt{(2800)} = 15$
4.	Площадь земельного участка согласно сведениям Единого государственного реестра недвижимости ($P_{\text{кад}}$), м ²	2 800,00
5.	Оценка расхождения P и $P_{\text{кад}}$ ($P - P_{\text{кад}}$), м ²	0
6.	Предельный минимальный и максимальный размеры земельного участка ($P_{\text{мин}}$ и $P_{\text{макс}}$), м ²	— —
7.	Вид (виды) разрешенного использования	личное подсобное хозяйство
7.1.	Дополнительные сведения об использовании земельного участка	—
8.	Кадастровый или иной государственный учетный номер (инвентарный) здания, сооружения, объекта незавершенного строительства, расположенного на земельном участке	43:24:380101:152
9.	Сведения о земельных участках (землях общего пользования, территории общего пользования), посредством которых обеспечивается доступ	—
10.	Иные сведения	—
4. Пояснения к сведениям об уточняемом земельном участке с кадастровым номером <u>43:24:380101:122</u> :		
1.	—	—

1. Сведения о характерных точках границ уточняемого земельного участка с кадастровым номером 43:24:380101:124 :
 Система координат МСК-43 Зона № 1

Обозначение характерных точек границ	Координаты, м				Метод определения координат	Формулы, примененные для расчета средней квадратической погрешности определения координат характерных точек границ (Mt), с подставленными в такие формулы значениями и итоговые (вычисленные) значения Mt, м	Описание закрепления точки
	содержатся в Едином государственном реестре недвижимости		определены в результате выполнения комплексных кадастровых работ				
	X	Y	X	Y			
1	2	3	4	5	6	7	8
н233У	—	—	543 016,21	1 317 573,52	Метод спутниковых геодезических измерений (определений)	$\sqrt{(m_0^2 + m_1^2)} = \sqrt{(0,05^2 + 0,06^2)} = 0,08$	Столб
н232У	—	—	543 016,42	1 317 559,93			угол нежилого строения
н231У	—	—	543 021,00	1 317 481,45			Столб
н241У	—	—	543 069,67	1 317 487,45			закрепление отсутствует
н242У	—	—	543 060,14	1 317 578,43			
н233У	—	—	543 016,21	1 317 573,52			Столб

2. Сведения о частях границ уточняемого земельного участка с кадастровым номером 43:24:380101:124 :

Обозначение части границ		Горизонтальное проложение (S), м	Описание прохождения части границ	Сведения о согласовании местоположения границ (согласовано/спорное)
от т.	до т.			
1	2	3	4	5
н233У	н232У	13,59	частично по нежилому строению	согласовано
н232У	н231У	78,61	По забору	
н231У	н241У	49,04	Частично по забору	
н241У	н242У	91,48	-	
н242У	н233У	44,20	частично по нежилому строению	

3. Сведения о характеристиках уточняемого земельного участка с кадастровым номером 43:24:380101:124 :

№ п/п	Наименование характеристики земельного участка	Значение характеристики
1	2	3

1	2	3
1.	Адрес земельного участка	Российская Федерация, Кировская область, Оричевский р-н, Пищалье с, Гребенева ул, уч 11
1.1.	Сведения о местоположении земельного участка (при отсутствии адреса) в структурированном в соответствии с федеральной информационной адресной системой виде	—
1.2.	Дополнительные сведения о местоположении земельного участка	—
2.	Площадь земельного участка ± величина погрешности определения (вычисления) площади ($P \pm \Delta P$), м ²	4 300 ± 18,00
3.	Формула, примененная для вычисления предельной погрешности определения площади земельного участка, с подставленными значениями и итоговые (вычисленные) значения	$3,5 * M_t * \sqrt{P} = 3,5 * 0,08 * \sqrt{4300} = 18$
4.	Площадь земельного участка согласно сведениям Единого государственного реестра недвижимости (Ркад), м ²	4 300,00
5.	Оценка расхождения P и Ркад (P - Ркад), м ²	0
6.	Предельный минимальный и максимальный размеры земельного участка (Рмин и Рмакс), м ²	— —
7.	Вид (виды) разрешенного использования	для ведения личного подсобного хозяйства
7.1.	Дополнительные сведения об использовании земельного участка	—
8.	Кадастровый или иной государственный учетный номер (инвентарный) здания, сооружения, объекта незавершенного строительства, расположенного на земельном участке	43:24:380101:130
9.	Сведения о земельных участках (землях общего пользования, территории общего пользования), посредством которых обеспечивается доступ	—
10.	Иные сведения	—
4. Пояснения к сведениям об уточняемом земельном участке с кадастровым номером		43:24:380101:124 :
1.	—	—

1. Сведения о характерных точках границ уточняемого земельного участка с кадастровым номером 43:24:380101:125 :
 Система координат МСК-43 Зона № 1

Обозначение характерных точек границ	Координаты, м				Метод определения координат	Формулы, примененные для расчета средней квадратической погрешности определения координат характерных точек границ (Mt), с подставленными в такие формулы значениями и итоговые (вычисленные) значения Mt, м	Описание закрепления точки
	содержатся в Едином государственном реестре недвижимости		определены в результате выполнения комплексных кадастровых работ				
	X	Y	X	Y			
1	2	3	4	5	6	7	8
н243У	—	—	543 193,50	1 317 586,61	Метод спутниковых геодезических измерений (определений)	$\sqrt{(m0^2 + m1^2)} = \sqrt{(0,05^2 + 0,06^2)} = 0,08$	закрепление отсутствует
н244У	—	—	543 157,99	1 317 585,50			
н245У	—	—	543 159,33	1 317 542,03			
н246У	—	—	543 186,79	1 317 520,15			
н247У	—	—	543 196,03	1 317 520,15			точка нежилого строения
н248У	—	—	543 195,55	1 317 556,36			
н249У	—	—	543 195,33	1 317 563,75			
н243У	—	—	543 193,50	1 317 586,61			

2. Сведения о частях границ уточняемого земельного участка с кадастровым номером 43:24:380101:125 :

Обозначение части границ		Горизонтальное проложение (S), м	Описание прохождения части границ	Сведения о согласовании местоположения границ (согласовано/спорное)
от т.	до т.			
1	2	3	4	5
н243У	н244У	35,53		согласовано
н244У	н245У	43,49		
н245У	н246У	35,11		
н246У	н247У	9,24		

1	2	3	4	5
н247У	н248У	36,21	-	согласовано
н248У	н249У	7,39		
н249У	н243У	22,93		

3. Сведения о характеристиках уточняемого земельного участка с кадастровым номером 43:24:380101:125 :

№ п/п	Наименование характеристики земельного участка	Значение характеристики
1	2	3
1.	Адрес земельного участка	Российская Федерация, Кировская область, Оричевский р-н, Пищалье с, Гребенева ул, уч 9/2
1.1.	Сведения о местоположении земельного участка (при отсутствии адреса) в структурированном в соответствии с федеральной информационной адресной системой виде	—
1.2.	Дополнительные сведения о местоположении земельного участка	—
2.	Площадь земельного участка ± величина погрешности определения (вычисления) площади ($P \pm \Delta P$), м ²	2 100 ± 13,00
3.	Формула, примененная для вычисления предельной погрешности определения площади земельного участка, с подставленными значениями и итоговые (вычисленные) значения	$3,5 * M_t * \sqrt{P} = 3,5 * 0,08 * \sqrt{2100} = 13$
4.	Площадь земельного участка согласно сведениям Единого государственного реестра недвижимости (Ркад), м ²	2 100,00
5.	Оценка расхождения P и Ркад (P - Ркад), м ²	0
6.	Предельный минимальный и максимальный размеры земельного участка (Рмин и Рмакс), м ²	— —
7.	Вид (виды) разрешенного использования	личное подсобное хозяйство
7.1.	Дополнительные сведения об использовании земельного участка	—
8.	Кадастровый или иной государственный учетный номер (инвентарный) здания, сооружения, объекта незавершенного строительства, расположенного на земельном участке	43:24:380101:270
9.	Сведения о земельных участках (землях общего пользования, территории общего пользования), посредством которых обеспечивается доступ	—
10.	Иные сведения	—

4. Пояснения к сведениям об уточняемом земельном участке с кадастровым номером 43:24:380101:125 :

1.	—
----	---

1. Сведения о характерных точках границ уточняемого земельного участка с кадастровым номером 43:24:380101:126 :
 Система координат МСК-43 Зона № 1

Обозначение характерных точек границ	Координаты, м				Метод определения координат	Формулы, примененные для расчета средней квадратической погрешности определения координат характерных точек границ (Mt), с подставленными в такие формулы значениями и итоговые (вычисленные) значения Mt, м	Описание закрепления точки
	содержатся в Едином государственном реестре недвижимости		определены в результате выполнения комплексных кадастровых работ				
	X	Y	X	Y			
1	2	3	4	5	6	7	8
н243У	—	—	543 193,50	1 317 586,61	Метод спутниковых геодезических измерений (определений)	$\sqrt{(m_0^2 + m_1^2)} = \sqrt{(0,05^2 + 0,06^2)} = 0,08$	закрепление отсутствует
н249У	—	—	543 195,33	1 317 563,75			точка нежилого строения
н248У	—	—	543 195,55	1 317 556,36			закрепление отсутствует
н247У	—	—	543 196,03	1 317 520,15			
н250У	—	—	543 196,03	1 317 512,64			
н251У	—	—	543 219,52	1 317 513,17			
н252У	—	—	543 219,24	1 317 520,55			
н253У	—	—	543 216,70	1 317 588,29			закрепление отсутствует
н243У	—	—	543 193,50	1 317 586,61			

2. Сведения о частях границ уточняемого земельного участка с кадастровым номером 43:24:380101:126 :

Обозначение части границ		Горизонтальное проложение (S), м	Описание прохождения части границ	Сведения о согласовании местоположения границ (согласовано/спорное)
от т.	до т.			
1	2	3	4	5
н243У	н249У	22,93	-	согласовано
н249У	н248У	7,39		

1	2	3	4	5
н248У	н247У	36,21	Частично по забору	согласовано
н247У	н250У	7,51		
н250У	н251У	23,50		
н251У	н252У	7,39		
н252У	н253У	67,79		
н253У	н243У	23,26		

3. Сведения о характеристиках уточняемого земельного участка с кадастровым номером 43:24:380101:126 :

№ п/п	Наименование характеристики земельного участка	Значение характеристики
1	2	3
1.	Адрес земельного участка	Российская Федерация, Кировская область, Оричевский р-н, Пищалье с, Гребенева ул, уч 9/1
1.1.	Сведения о местоположении земельного участка (при отсутствии адреса) в структурированном в соответствии с федеральной информационной адресной системой виде	—
1.2.	Дополнительные сведения о местоположении земельного участка	—
2.	Площадь земельного участка ± величина погрешности определения (вычисления) площади ($P \pm \Delta P$), м ²	1 700 ± 12,00
3.	Формула, примененная для вычисления предельной погрешности определения площади земельного участка, с подставленными значениями и итоговые (вычисленные) значения	$3,5 * M_t * \sqrt{P} = 3,5 * 0,08 * \sqrt{1700} = 12$
4.	Площадь земельного участка согласно сведениям Единого государственного реестра недвижимости ($P_{\text{кад}}$), м ²	1 700,00
5.	Оценка расхождения P и $P_{\text{кад}}$ ($P - P_{\text{кад}}$), м ²	0
6.	Предельный минимальный и максимальный размеры земельного участка ($P_{\text{мин}}$ и $P_{\text{макс}}$), м ²	— —
7.	Вид (виды) разрешенного использования	личное подсобное хозяйство
7.1.	Дополнительные сведения об использовании земельного участка	—
8.	Кадастровый или иной государственный учетный номер (инвентарный) здания, сооружения, объекта незавершенного строительства, расположенного на земельном участке	43:24:380101:270
9.	Сведения о земельных участках (землях общего пользования, территории общего пользования), посредством которых обеспечивается доступ	—

1	2			3				
10.	Иные сведения			—				
4. Пояснения к сведениям об уточняемом земельном участке с кадастровым номером <u>43:24:380101:126</u> :								
1.	—							
1. Сведения о характерных точках границ уточняемого земельного участка с кадастровым номером <u>43:24:380101:127</u> :								
Система координат <u>МСК-43</u>				Зона № <u>1</u>				
Обозначение характерных точек границ	Координаты, м				Метод определения координат	Формулы, примененные для расчета средней квадратической погрешности определения координат характерных точек границ (Mt), с подставленными в такие формулы значениями и итоговые (вычисленные) значения Mt, м	Описание закрепления точки	
	содержатся в Едином государственном реестре недвижимости		определены в результате выполнения комплексных кадастровых работ					
	X	Y	X	Y				
1	2	3	4	5	6	7	8	
н234У	—	—	543 301,56	1 317 589,01	Метод спутниковых геодезических измерений (определений)	$\sqrt{(m0^2 + m1^2)} = \sqrt{(0,05^2 + 0,06^2)} = 0,08$	Столб	
н235У	—	—	543 302,66	1 317 522,02			закрепление отсутствует	
н236У	—	—	543 334,66	1 317 522,55				
н237У	—	—	543 334,67	1 317 527,01				
н238У	—	—	543 334,87	1 317 589,01				точка нежилого строения
н234У	—	—	543 301,56	1 317 589,01			Столб	
2. Сведения о частях границ уточняемого земельного участка с кадастровым номером <u>43:24:380101:127</u> :								
Обозначение части границ		Горизонтальное проложение (S), м	Описание прохождения части границ			Сведения о согласовании местоположения границ (согласовано/спорное)		
от т.	до т.							
1	2	3	4			5		
н234У	н235У	67,00	Частично по забору			согласовано		
н235У	н236У	32,00	-					
н236У	н237У	4,46	-					

1	2	3	4	5
н237У	н238У	62,00	частично по нежилому строению	согласовано
н238У	н234У	33,31	Частично по забору	

3. Сведения о характеристиках уточняемого земельного участка с кадастровым номером 43:24:380101:127 :

№ п/п	Наименование характеристики земельного участка	Значение характеристики
1	2	3
1.	Адрес земельного участка	Российская Федерация, Кировская область, Оричевский р-н, Пищалье с, Гребенева ул, уч 3
1.1.	Сведения о местоположении земельного участка (при отсутствии адреса) в структурированном в соответствии с федеральной информационной адресной системой виде	—
1.2.	Дополнительные сведения о местоположении земельного участка	—
2.	Площадь земельного участка ± величина погрешности определения (вычисления) площади ($P \pm \Delta P$), м ²	2 179 ± 13,00
3.	Формула, примененная для вычисления предельной погрешности определения площади земельного участка, с подставленными значениями и итоговые (вычисленные) значения	$3,5 * M_t * \sqrt{P} = 3,5 * 0,08 * \sqrt{2179} = 13$
4.	Площадь земельного участка согласно сведениям Единого государственного реестра недвижимости (Ркад), м ²	2 600,00
5.	Оценка расхождения Р и Ркад ($P - P_{кад}$), м ²	421
6.	Предельный минимальный и максимальный размеры земельного участка (Рмин и Рмакс), м ²	— —
7.	Вид (виды) разрешенного использования	личное подсобное хозяйство
7.1.	Дополнительные сведения об использовании земельного участка	—
8.	Кадастровый или иной государственный учетный номер (инвентарный) здания, сооружения, объекта незавершенного строительства, расположенного на земельном участке	43:24:380101:142
9.	Сведения о земельных участках (землях общего пользования, территории общего пользования), посредством которых обеспечивается доступ	—
10.	Иные сведения	—

4. Пояснения к сведениям об уточняемом земельном участке с кадастровым номером 43:24:380101:127 :

1.	—
----	---

1. Сведения о характерных точках границ уточняемого земельного участка с кадастровым номером 43:24:380101:128 :
 Система координат МСК-43 Зона № 1

Обозначение характерных точек границ	Координаты, м				Метод определения координат	Формулы, примененные для расчета средней квадратической погрешности определения координат характерных точек границ (Mt), с подставленными в такие формулы значениями и итоговые (вычисленные) значения Mt, м	Описание закрепления точки
	содержатся в Едином государственном реестре недвижимости		определены в результате выполнения комплексных кадастровых работ				
	X	Y	X	Y			
1	2	3	4	5	6	7	8
н239У	—	—	543 364,87	1 317 588,91	Метод спутниковых геодезических измерений (определений)	$\sqrt{(m0^2 + m1^2)} = \sqrt{(0,05^2 + 0,06^2)} = 0,08$	закрепление отсутствует
н238У	—	—	543 334,87	1 317 589,01			точка нежилого строения
н237У	—	—	543 334,67	1 317 527,01			закрепление отсутствует
н240У	—	—	543 364,67	1 317 526,91			
н239У	—	—	543 364,87	1 317 588,91			

2. Сведения о частях границ уточняемого земельного участка с кадастровым номером 43:24:380101:128 :

Обозначение части границ		Горизонтальное проложение (S), м	Описание прохождения части границ	Сведения о согласовании местоположения границ (согласовано/спорное)
от т.	до т.			
1	2	3	4	5
н239У	н238У	30,00	Частично по забору	согласовано
н238У	н237У	62,00	частично по нежилому строению	
н237У	н240У	30,00	-	
н240У	н239У	62,00	-	

3. Сведения о характеристиках уточняемого земельного участка с кадастровым номером 43:24:380101:128 :

№ п/п	Наименование характеристики земельного участка	Значение характеристики
1	2	3
1	2	3

1	2	3
1.	Адрес земельного участка	Российская Федерация, Кировская область, Оричевский р-н, Пищалье с, Гребенева ул, уч 1
1.1.	Сведения о местоположении земельного участка (при отсутствии адреса) в структурированном в соответствии с федеральной информационной адресной системой виде	—
1.2.	Дополнительные сведения о местоположении земельного участка	—
2.	Площадь земельного участка ± величина погрешности определения (вычисления) площади ($P \pm \Delta P$), м ²	1 860 ± 12,00
3.	Формула, примененная для вычисления предельной погрешности определения площади земельного участка, с подставленными значениями и итоговые (вычисленные) значения	$3,5 * M_t * \sqrt{P} = 3,5 * 0,08 * \sqrt{1860} = 12$
4.	Площадь земельного участка согласно сведениям Единого государственного реестра недвижимости (Ркад), м ²	2 700,00
5.	Оценка расхождения Р и Ркад ($P - P_{кад}$), м ²	840
6.	Предельный минимальный и максимальный размеры земельного участка (Рмин и Рмакс), м ²	— —
7.	Вид (виды) разрешенного использования	личное подсобное хозяйство
7.1.	Дополнительные сведения об использовании земельного участка	—
8.	Кадастровый или иной государственный учетный номер (инвентарный) здания, сооружения, объекта незавершенного строительства, расположенного на земельном участке	43:24:380101:135
9.	Сведения о земельных участках (землях общего пользования, территории общего пользования), посредством которых обеспечивается доступ	—
10.	Иные сведения	—
4. Пояснения к сведениям об уточняемом земельном участке с кадастровым номером		43:24:380101:128 :
1.	—	—

Сведения об образуемых земельных участках

1. Сведения о характерных точках границ образуемого земельного участка _____ :

_____ обозначение земельного участка

Система координат _____

Зона № _____

Обозначение характерных точек границ	Координаты, м		Метод определения координат	Формулы, примененные для расчета средней квадратической погрешности определения координат характерных точек границ (Mt), с подставленными в такие формулы значениями и итоговые (вычисленные) значения Mt, м	Описание закрепления точки
	X	Y			
1	2	3	4	5	6

2. Сведения о частях границ образуемого земельного участка _____ :

_____ обозначение земельного участка

Обозначение части границ		Горизонтальное проложение (S), м	Описание прохождения части границ	Сведения о согласовании местоположения границ (согласовано/спорное)
от т.	до т.			
1	2	3	4	5

3. Сведения о характеристиках образуемого земельного участка _____ :

_____ обозначение земельного участка

№ п/п	Наименование характеристики земельного участка	Значение характеристики
1	2	3
1.	Адрес земельного участка	
1.1.	Сведения о местоположении земельного участка (при отсутствии адреса) в структурированном в соответствии с федеральной информационной адресной системой виде	
1.2.	Дополнительные сведения о местоположении земельного участка	
2.	Категория земель	
3.	Вид (виды) разрешенного использования	
3.1.	Дополнительные сведения об использовании земельного участка	
4.	Реестровый номер границ территориальной зоны или в случае отсутствия такого реестрового номера ее индивидуальное обозначение (вид, тип, номер, индекс)	
5.	Площадь земельного участка ± величина погрешности определения (вычисления) площади ($P \pm \Delta P$), м ²	

1	2	3
6.	Формула, примененная для вычисления предельной погрешности определения площади земельного участка, с подставленными значениями и итоговые (вычисленные) значения	
7.	Предельный минимальный и максимальный размеры земельного участка (Рмин) и (Рмакс), м ²	
8.	Кадастровый или иной государственный учетный номер (инвентарный) объекта недвижимости, расположенного на образуемом земельном участке	
9.	Кадастровые номера исходных земельных участков	
9.1.	Кадастровый номер входящего в состав земельного участка, представляющего собой единое землепользование (номер контура многоконтурного земельного участка), преобразование которого осуществляется	
9.2.	Кадастровые номера земельных участков, исключаемых из состава измененного (исходного) земельного участка, представляющего собой единое землепользование	
9.3.	Кадастровый или иной государственный учетный номер (инвентарный) объекта недвижимости, расположенного на измененном земельном участке	
10.	Условный номер земельного участка	
11.	Учетный номер проекта межевания территории	
12.	Дополнительные сведения об образовании земельного участка	
13.	Сведения о земельных участках (землях общего пользования, территории общего пользования), посредством которых обеспечивается доступ	
14.	Иные сведения	
4. Пояснения к сведениям об образуемом земельном участке _____ : обозначение земельного участка		
1.		

Сведения об уточняемых земельных участках, необходимые для исправления реестровых ошибок в сведениях о местоположении их границ

1. Сведения о характерных точках границ уточняемого земельного участка с кадастровым номером _____ :

Система координат _____ Зона № _____

Обозначение характерных точек границ	Координаты, м				Метод определения координат	Формулы, примененные для расчета средней квадратической погрешности определения координат характерных точек границ (Mt), с подставленными в такие формулы значениями и итоговые (вычисленные) значения Mt, м	Описание закрепления точки
	содержатся в Едином государственном реестре недвижимости		определены в результате выполнения комплексных кадастровых работ				
	X	Y	X	Y			
1	2	3	4	5	6	7	8

2. Сведения о частях границ уточняемого земельного участка с кадастровым номером _____ :

Обозначение части границ		Горизонтальное проложение (S), м	Описание прохождения части границ	Сведения о согласовании местоположения границ (согласовано/спорное)
от т.	до т.			
1	2	3	4	5

3. Сведения о характеристиках уточняемого земельного участка с кадастровым номером _____ :

№ п/п	Наименование характеристики	Значение характеристики
1	2	3
1.	Адрес земельного участка	
1.1.	Сведения о местоположении земельного участка (при отсутствии адреса) в структурированном в соответствии с федеральной информационной адресной системой виде	
1.2.	Дополнительные сведения о местоположении земельного участка	
2.	Площадь земельного участка ± величина погрешности определения (вычисления) площади ($P \pm \Delta P$), м ²	
3.	Формула, примененная для вычисления предельной погрешности определения площади земельного участка, с подставленными значениями и итоговые (вычисленные) значения	
4.	Площадь земельного участка согласно сведениям Единого государственного реестра недвижимости (P _{кад}), м ²	
5.	Оценка расхождения P и P _{кад} ($P - P_{кад}$), м ²	

1	2	3
6.	Предельный минимальный и максимальный размеры земельного участка ($R_{\text{мин}}$ и $R_{\text{макс}}$), м ²	$R_{\text{мин}} =$ $R_{\text{макс}} =$
7.	Кадастровый или иной государственный учетный номер (инвентарный) здания, сооружения, объекта незавершенного строительства, расположенного на земельном участке	
8.	Вид (виды) разрешенного использования	
8.1.	Дополнительные сведения об использовании земельного участка	
9.	Сведения о земельных участках (землях общего пользования, территории общего пользования), посредством которых обеспечивается доступ	
10.	Иные сведения	
4. Пояснения к сведениям об уточняемом земельном участке с кадастровым номером _____ :		
1.		

Описание местоположения здания, сооружения, объекта незавершенного строительства на земельном участке

1. Сведения о характерных точках контура объекта недвижимости с кадастровым номером 43:24:380101:129 **:**

Система координат МСК-43 Зона № 1

Обозначение характерных точек границ	Содержатся в Едином государственном реестре недвижимости			Определены в ходе выполнения комплексных кадастровых работ			Метод определения координат	Формулы, примененные для расчета средней квадратической погрешности определения координат характерных точек (Mt), м, с подставленными в такие формулы значениями и итоговые (вычисленные) значения Mt, м
	координаты, м		Радиус, м	координаты, м		Радиус, м		
	X	Y	R	X	Y	R		
1	2	3	4	5	6	7	8	9

43:24:380101:129(1)

н57400	—	—	—	543 226,57	1 317 942,63	—	Метод спутниковых геодезических измерений (определений)	$\sqrt{(m0^2 + m1^2)} = \sqrt{(0,02^2 + 0,02^2)}$ $= 0,03$
н57410	—	—	—	543 228,22	1 317 932,11	—		
н57420	—	—	—	543 236,12	1 317 933,35	—		
н57430	—	—	—	543 234,47	1 317 943,87	—		
н57400	—	—	—	543 226,57	1 317 942,63	—		

43:24:380101:129(2)

н57400	—	—	—	543 226,57	1 317 942,63	—	Метод спутниковых геодезических измерений (определений)	$\sqrt{(m0^2 + m1^2)} = \sqrt{(0,02^2 + 0,02^2)}$ $= 0,03$
н57410	—	—	—	543 228,22	1 317 932,11	—		
н57420	—	—	—	543 236,12	1 317 933,35	—		
н57430	—	—	—	543 234,47	1 317 943,87	—		
н57400	—	—	—	543 226,57	1 317 942,63	—		

2. Сведения о характеристиках объекта недвижимости с кадастровым номером 43:24:380101:129 **:**

№ п/п	Наименование характеристики	Значение характеристики
-------	-----------------------------	-------------------------

1	2		3					
1.	Вид объекта недвижимости		Здание					
2.	Ранее присвоенный государственный учетный номер (инвентарный) здания, сооружения, объекта незавершенного строительства		Инвентарный номер 1593/15					
3.	Кадастровый номер земельного участка (земельных участков), в границах которого (которых) расположены здание, сооружение, объект незавершенного строительства		43:24:380101:78					
4.	Уникальный учетный номер кадастрового квартала, в границах которого расположены здание, сооружение, объект незавершенного строительства		43:24:380101					
5.	Адрес здания, сооружения, объекта незавершенного строительства		Российская Федерация, Кировская обл., Оричевский м.р-н, Пищальское с.п., с. Пищалье, ул. Советская, д. 5					
5.1.	Сведения о местоположении здания, сооружения, объекта незавершенного строительства (при отсутствии адреса) в структурированном в соответствии с федеральной информационной адресной системой виде		—					
5.2.	Дополнительные сведения о местоположении		—					
6.	Иные сведения		—					
3. Пояснения к сведениям об объекте недвижимости с кадастровым номером			43:24:380101:129 :					
1.	—		—					
1. Сведения о характерных точках контура объекта недвижимости с кадастровым номером			43:24:380101:130 :					
Система координат			МСК-43		Зона №		1	
Обозначение характерных точек границ	Содержатся в Едином государственном реестре недвижимости			Определены в ходе выполнения комплексных кадастровых работ			Метод определения координат	Формулы, примененные для расчета средней квадратической погрешности определения координат характерных точек (Mt), м, с подставленными в такие формулы значениями и итоговые (вычисленные) значения Mt, м
	координаты, м		Радиус, м	координаты, м		Радиус, м		
	X	Y	R	X	Y	R		
1	2	3	4	5	6	7	8	9
н57440	—	—	—	543 035,05	1 317 569,16	—	Метод спутниковых геодезических измерений (определений)	$\sqrt{(m0^2 + m1^2)} = \sqrt{(0,02^2 + 0,02^2)} = 0,03$
н57450	—	—	—	543 027,37	1 317 568,66	—		

1	2	3	4	5	6	7	8	9
н57460	—	—	—	543 028,22	1 317 555,59	—	Метод спутниковых геодезических измерений (определений)	$\sqrt{(m_0^2 + m_1^2)} = \sqrt{(0,02^2 + 0,02^2)} = 0,03$
н57470	—	—	543 035,90	1 317 556,09	—			
н57440	—	—	—	543 035,05	1 317 569,16	—		

2. Сведения о характеристиках объекта недвижимости с кадастровым номером 43:24:380101:130 :

№ п/п	Наименование характеристики	Значение характеристики
1	2	3
1.	Вид объекта недвижимости	Здание
2.	Ранее присвоенный государственный учетный номер (инвентарный) здания, сооружения, объекта незавершенного строительства	Инвентарный номер 6911/15, Кадастровый номер 43:24:380101:0124:6911/15/А
3.	Кадастровый номер земельного участка (земельных участков), в границах которого (которых) расположены здание, сооружение, объект незавершенного строительства	43:24:380101:124
4.	Уникальный учетный номер кадастрового квартала, в границах которого расположены здание, сооружение, объект незавершенного строительства	43:24:380101
5.	Адрес здания, сооружения, объекта незавершенного строительства	Российская Федерация, Кировская обл., Оричевский м.р-н, Пищальское с.п., с. Пищалье, ул. Гребенева, д. 11
5.1.	Сведения о местоположении здания, сооружения, объекта незавершенного строительства (при отсутствии адреса) в структурированном в соответствии с федеральной информационной адресной системой виде	—
5.2.	Дополнительные сведения о местоположении	—
6.	Иные сведения	—

3. Пояснения к сведениям об объекте недвижимости с кадастровым номером 43:24:380101:130 :

1.	—
----	---

1. Сведения о характерных точках контура объекта недвижимости с кадастровым номером 43:24:380101:131 :

Система координат		МСК-43					Зона №		1
Обозначение характерных точек границ	Содержатся в Едином государственном реестре недвижимости			Определены в ходе выполнения комплексных кадастровых работ			Метод определения координат	Формулы, примененные для расчета средней квадратической погрешности определения координат характерных точек (Mt), м, с подставленными в такие формулы значениями и итоговые (вычисленные) значения Mt, м	
	координаты, м		Радиус, м	координаты, м		Радиус, м			
	X	Y	R	X	Y	R			
1	2	3	4	5	6	7	8	9	
н57480	—	—	—	543 107,18	1 317 922,98	—	Метод спутниковых геодезических измерений (определений)	$\sqrt{(m0^2 + m1^2)} = \sqrt{(0,02^2 + 0,02^2)}$ $= 0,03$	
н57490	—	—	—	543 099,90	1 317 921,79	—			
н57500	—	—	—	543 101,49	1 317 912,09	—			
н57510	—	—	—	543 108,77	1 317 913,28	—			
н57480	—	—	—	543 107,18	1 317 922,98	—			

2. Сведения о характеристиках объекта недвижимости с кадастровым номером 43:24:380101:131 :

№ п/п	Наименование характеристики	Значение характеристики
1	2	3
1.	Вид объекта недвижимости	Здание
2.	Ранее присвоенный государственный учетный номер (инвентарный) здания, сооружения, объекта незавершенного строительства	Инвентарный номер -, Инвентарный номер 7147/15, Кадастровый номер 43:24:380101:83:7147/15/A
3.	Кадастровый номер земельного участка (земельных участков), в границах которого (которых) расположены здание, сооружение, объект незавершенного строительства	43:24:380101:83
4.	Уникальный учетный номер кадастрового квартала, в границах которого расположены здание, сооружение, объект незавершенного строительства	43:24:380101

1	2	3
5.	Адрес здания, сооружения, объекта незавершенного строительства	Российская Федерация, Кировская обл., Оричевский м.р-н, Пищальское с.п., с. Пищалье, ул. Советская, д. 11
5.1.	Сведения о местоположении здания, сооружения, объекта незавершенного строительства (при отсутствии адреса) в структурированном в соответствии с федеральной информационной адресной системой виде	—
5.2.	Дополнительные сведения о местоположении	—
6.	Иные сведения	—

3. Пояснения к сведениям об объекте недвижимости с кадастровым номером 43:24:380101:131 :

1.	—
----	---

1. Сведения о характерных точках контура объекта недвижимости с кадастровым номером 43:24:380101:132 :

Система координат	<u>МСК-43</u>	Зона №	<u>1</u>
-------------------	---------------	--------	----------

Обозначение характерных точек границ	Содержатся в Едином государственном реестре недвижимости			Определены в ходе выполнения комплексных кадастровых работ			Метод определения координат	Формулы, примененные для расчета средней квадратической погрешности определения координат характерных точек (Mt), м, с подставленными в такие формулы значениями и итоговые (вычисленные) значения Mt, м
	координаты, м		Радиус, м	координаты, м		Радиус, м		
	X	Y	R	X	Y	R		
1	2	3	4	5	6	7	8	9
н57520	—	—	—	543 000,67	1 317 905,71	—	Метод спутниковых геодезических измерений (определений)	$\sqrt{(m0^2 + m1^2)} = \sqrt{(0,02^2 + 0,02^2)} = 0,03$
н57530	—	—	—	542 994,72	1 317 904,81	—		
н57540	—	—	—	542 996,03	1 317 896,20	—		
н57550	—	—	—	543 001,98	1 317 897,10	—		
н57520	—	—	—	543 000,67	1 317 905,71	—		

2. Сведения о характеристиках объекта недвижимости с кадастровым номером 43:24:380101:132 :

№ п/п	Наименование характеристики	Значение характеристики
1	2	3
1.	Вид объекта недвижимости	Здание

1	2	3
2.	Ранее присвоенный государственный учетный номер (инвентарный) здания, сооружения, объекта незавершенного строительства	Инвентарный номер -, Инвентарный номер 6738/15, Кадастровый номер 43:24:380101:0085:6738/15/А
3.	Кадастровый номер земельного участка (земельных участков), в границах которого (которых) расположены здание, сооружение, объект незавершенного строительства	43:24:380101:85
4.	Уникальный учетный номер кадастрового квартала, в границах которого расположены здание, сооружение, объект незавершенного строительства	43:24:380101
5.	Адрес здания, сооружения, объекта незавершенного строительства	Российская Федерация, Кировская обл., Оричевский м.р-н, Пищальское с.п., с. Пищалье, ул. Советская, д. 17
5.1.	Сведения о местоположении здания, сооружения, объекта незавершенного строительства (при отсутствии адреса) в структурированном в соответствии с федеральной информационной адресной системой виде	—
5.2.	Дополнительные сведения о местоположении	—
6.	Иные сведения	—

3. Пояснения к сведениям об объекте недвижимости с кадастровым номером 43:24:380101:132 :

1.	—
----	---

1. Сведения о характерных точках контура объекта недвижимости с кадастровым номером 43:24:380101:133 :

Система координат МСК-43 Зона № 1

Обозначение характерных точек границ	Содержатся в Едином государственном реестре недвижимости			Определены в ходе выполнения комплексных кадастровых работ			Метод определения координат	Формулы, примененные для расчета средней квадратической погрешности определения координат характерных точек (Mt), м, с подставленными в такие формулы значениями и итоговые (вычисленные) значения Mt, м
	координаты, м		Радиус, м	координаты, м		Радиус, м		
	X	Y	R	X	Y	R		
1	2	3	4	5	6	7	8	9
н57560	—	—	—	543 282,17	1 317 607,17	—	Метод спутниковых геодезических измерений (определений)	$\sqrt{(m0^2 + m1^2)} = \sqrt{(0,02^2 + 0,02^2)}$ $= 0,03$
н57570	—	—	—	543 282,04	1 317 618,29	—		
н57580	—	—	—	543 274,52	1 317 618,20	—		

1	2	3	4	5	6	7	8	9
н57590	—	—	—	543 274,65	1 317 607,08	—	Метод спутниковых геодезических измерений (определений)	$\sqrt{(m0^2 + m1^2)} = \sqrt{(0,02^2 + 0,02^2)} = 0,03$
н57560	—	—	—	543 282,17	1 317 607,17	—		

2. Сведения о характеристиках объекта недвижимости с кадастровым номером 43:24:380101:133 :

№ п/п	Наименование характеристики	Значение характеристики
1	2	3
1.	Вид объекта недвижимости	Здание
2.	Ранее присвоенный государственный учетный номер (инвентарный) здания, сооружения, объекта незавершенного строительства	Инвентарный номер 6829/15
3.	Кадастровый номер земельного участка (земельных участков), в границах которого (которых) расположены здание, сооружение, объект незавершенного строительства	43:24:380101:98
4.	Уникальный учетный номер кадастрового квартала, в границах которого расположены здание, сооружение, объект незавершенного строительства	43:24:380101
5.	Адрес здания, сооружения, объекта незавершенного строительства	Российская Федерация, Кировская обл., Оричевский м.р-н, Пищальское с.п., с. Пищалье, ул. Гребенева, д. 8
5.1.	Сведения о местоположении здания, сооружения, объекта незавершенного строительства (при отсутствии адреса) в структурированном в соответствии с федеральной информационной адресной системой виде	—
5.2.	Дополнительные сведения о местоположении	—
6.	Иные сведения	—

3. Пояснения к сведениям об объекте недвижимости с кадастровым номером 43:24:380101:133 :

1.	—
----	---

1. Сведения о характерных точках контура объекта недвижимости с кадастровым номером 43:24:380101:135 :

Система координат		МСК-43					Зона №		1
Обозначение характерных точек границ	Содержатся в Едином государственном реестре недвижимости			Определены в ходе выполнения комплексных кадастровых работ			Метод определения координат	Формулы, примененные для расчета средней квадратической погрешности определения координат характерных точек (Mt), м, с подставленными в такие формулы значениями и итоговые (вычисленные) значения Mt, м	
	координаты, м		Радиус, м	координаты, м		Радиус, м			
	X	Y	R	X	Y	R			
1	2	3	4	5	6	7	8	9	
н57600	—	—	—	543 350,87	1 317 586,85	—	Метод спутниковых геодезических измерений (определений)	$\sqrt{(m0^2 + m1^2)} = \sqrt{(0,02^2 + 0,02^2)}$ $= 0,03$	
н57610	—	—	—	543 343,53	1 317 586,69	—			
н57620	—	—	—	543 343,77	1 317 575,09	—			
н57630	—	—	—	543 351,11	1 317 575,24	—			
н57600	—	—	—	543 350,87	1 317 586,85	—			

2. Сведения о характеристиках объекта недвижимости с кадастровым номером 43:24:380101:135 :

№ п/п	Наименование характеристики	Значение характеристики
1	2	3
1.	Вид объекта недвижимости	Здание
2.	Ранее присвоенный государственный учетный номер (инвентарный) здания, сооружения, объекта незавершенного строительства	Инвентарный номер -, Инвентарный номер 5938, Кадастровый номер 43:24:380101:128:5938/15/A
3.	Кадастровый номер земельного участка (земельных участков), в границах которого (которых) расположены здание, сооружение, объект незавершенного строительства	43:24:380101:128
4.	Уникальный учетный номер кадастрового квартала, в границах которого расположены здание, сооружение, объект незавершенного строительства	43:24:380101

1	2	3
5.	Адрес здания, сооружения, объекта незавершенного строительства	Российская Федерация, Кировская обл., Оричевский м.р-н, Пищальское с.п., с. Пищалье, ул. Гребенева, д. 1
5.1.	Сведения о местоположении здания, сооружения, объекта незавершенного строительства (при отсутствии адреса) в структурированном в соответствии с федеральной информационной адресной системой виде	—
5.2.	Дополнительные сведения о местоположении	—
6.	Иные сведения	—

3. Пояснения к сведениям об объекте недвижимости с кадастровым номером 43:24:380101:135 :

1.	—
----	---

1. Сведения о характерных точках контура объекта недвижимости с кадастровым номером 43:24:380101:136 :

Система координат	<u>МСК-43</u>	Зона №	<u>1</u>
-------------------	---------------	--------	----------

Обозначение характерных точек границ	Содержатся в Едином государственном реестре недвижимости			Определены в ходе выполнения комплексных кадастровых работ			Метод определения координат	Формулы, примененные для расчета средней квадратической погрешности определения координат характерных точек (Mt), м, с подставленными в такие формулы значениями и итоговые (вычисленные) значения Mt, м
	координаты, м		Радиус, м	координаты, м		Радиус, м		
	X	Y	R	X	Y	R		
1	2	3	4	5	6	7	8	9
н57640	—	—	—	542 963,19	1 317 563,14	—	Метод спутниковых геодезических измерений (определений)	$\sqrt{(m0^2 + m1^2)} = \sqrt{(0,02^2 + 0,02^2)}$ $= 0,03$
н57650	—	—	—	542 955,51	1 317 562,33	—		
н57660	—	—	—	542 957,00	1 317 548,28	—		
н57670	—	—	—	542 964,68	1 317 549,09	—		
н57640	—	—	—	542 963,19	1 317 563,14	—		

2. Сведения о характеристиках объекта недвижимости с кадастровым номером 43:24:380101:136 :

№ п/п	Наименование характеристики	Значение характеристики
1	2	3
1.	Вид объекта недвижимости	Здание

1	2	3
2.	Ранее присвоенный государственный учетный номер (инвентарный) здания, сооружения, объекта незавершенного строительства	Инвентарный номер -, Инвентарный номер 1824/15
3.	Кадастровый номер земельного участка (земельных участков), в границах которого (которых) расположены здание, сооружение, объект незавершенного строительства	43:24:380101:121
4.	Уникальный учетный номер кадастрового квартала, в границах которого расположены здание, сооружение, объект незавершенного строительства	43:24:380101
5.	Адрес здания, сооружения, объекта незавершенного строительства	Российская Федерация, Кировская обл., Оричевский м.р-н, Пищальское с.п., с. Пищалье, ул. Гребенева, д. 15
5.1.	Сведения о местоположении здания, сооружения, объекта незавершенного строительства (при отсутствии адреса) в структурированном в соответствии с федеральной информационной адресной системой виде	—
5.2.	Дополнительные сведения о местоположении	—
6.	Иные сведения	—

3. Пояснения к сведениям об объекте недвижимости с кадастровым номером 43:24:380101:136 :

1.	—
----	---

1. Сведения о характерных точках контура объекта недвижимости с кадастровым номером 43:24:380101:137 :

Система координат		МСК-43					Зона №		1
Обозначение характерных точек границ	Содержатся в Едином государственном реестре недвижимости			Определены в ходе выполнения комплексных кадастровых работ			Метод определения координат	Формулы, примененные для расчета средней квадратической погрешности определения координат характерных точек (Mt), м, с подставленными в такие формулы значениями и итоговые (вычисленные) значения Mt, м	
	координаты, м		Радиус, м	координаты, м		Радиус, м			
	X	Y	R	X	Y	R			
1	2	3	4	5	6	7	8	9	
н57680	—	—	—	543 274,42	1 317 950,43	—	Метод спутниковых геодезических измерений (определений)	$\sqrt{(m0^2 + m1^2)} = \sqrt{(0,02^2 + 0,02^2)}$ $= 0,03$	
н57690	—	—	—	543 268,51	1 317 949,43	—			
н57700	—	—	—	543 270,08	1 317 940,16	—			

1	2	3	4	5	6	7	8	9
н57710	—	—	—	543 275,99	1 317 941,16	—	Метод спутниковых геодезических измерений (определений)	$\sqrt{(m0^2 + m1^2)} = \sqrt{(0,02^2 + 0,02^2)} = 0,03$
н57680	—	—	—	543 274,42	1 317 950,43	—		

2. Сведения о характеристиках объекта недвижимости с кадастровым номером 43:24:380101:137 :

№ п/п	Наименование характеристики	Значение характеристики
1	2	3
1.	Вид объекта недвижимости	Здание
2.	Ранее присвоенный государственный учетный номер (инвентарный) здания, сооружения, объекта незавершенного строительства	Инвентарный номер 4370/15, Инвентарный номер 7200
3.	Кадастровый номер земельного участка (земельных участков), в границах которого (которых) расположены здание, сооружение, объект незавершенного строительства	43:24:380101:10
4.	Уникальный учетный номер кадастрового квартала, в границах которого расположены здание, сооружение, объект незавершенного строительства	43:24:380101
5.	Адрес здания, сооружения, объекта незавершенного строительства	Российская Федерация, Кировская обл., Оричевский м.р-н, Пищальское с.п., с. Пищалье, ул. Советская, д. 3
5.1.	Сведения о местоположении здания, сооружения, объекта незавершенного строительства (при отсутствии адреса) в структурированном в соответствии с федеральной информационной адресной системой виде	—
5.2.	Дополнительные сведения о местоположении	—
6.	Иные сведения	—

3. Пояснения к сведениям об объекте недвижимости с кадастровым номером 43:24:380101:137 :

1.	—
----	---

1. Сведения о характерных точках контура объекта недвижимости с кадастровым номером 43:24:380101:138 :

Система координат		МСК-43					Зона №		1
Обозначение характерных точек границ	Содержатся в Едином государственном реестре недвижимости			Определены в ходе выполнения комплексных кадастровых работ			Метод определения координат	Формулы, примененные для расчета средней квадратической погрешности определения координат характерных точек (Mt), м, с подставленными в такие формулы значениями и итоговые (вычисленные) значения Mt, м	
	координаты, м		Радиус, м	координаты, м		Радиус, м			
	X	Y	R	X	Y	R			
1	2	3	4	5	6	7	8	9	
н57720	—	—	—	542 909,40	1 317 748,22	—	Метод спутниковых геодезических измерений (определений)	$\sqrt{(m0^2 + m1^2)} = \sqrt{(0,02^2 + 0,02^2)} = 0,03$	
н57730	—	—	—	542 907,15	1 317 767,95	—			
н57740	—	—	—	542 898,84	1 317 767,00	—			
н57750	—	—	—	542 901,09	1 317 747,27	—			
н57720	—	—	—	542 909,40	1 317 748,22	—			

2. Сведения о характеристиках объекта недвижимости с кадастровым номером 43:24:380101:138 :

№ п/п	Наименование характеристики	Значение характеристики
1	2	3
1.	Вид объекта недвижимости	Здание
2.	Ранее присвоенный государственный учетный номер (инвентарный) здания, сооружения, объекта незавершенного строительства	Инвентарный номер 4378/15
3.	Кадастровый номер земельного участка (земельных участков), в границах которого (которых) расположены здание, сооружение, объект незавершенного строительства	43:24:380101:116, 43:24:380101:115
4.	Уникальный учетный номер кадастрового квартала, в границах которого расположены здание, сооружение, объект незавершенного строительства	43:24:380101

1	2	3
5.	Адрес здания, сооружения, объекта незавершенного строительства	Российская Федерация, Кировская обл., Оричевский м.р-н, Пищальское с.п., с. Пищалье, ул. Колхозная, д. 2
5.1.	Сведения о местоположении здания, сооружения, объекта незавершенного строительства (при отсутствии адреса) в структурированном в соответствии с федеральной информационной адресной системой виде	—
5.2.	Дополнительные сведения о местоположении	—
6.	Иные сведения	—

3. Пояснения к сведениям об объекте недвижимости с кадастровым номером 43:24:380101:138 :

1.	—
----	---

1. Сведения о характерных точках контура объекта недвижимости с кадастровым номером 43:24:380101:139 :

Система координат	<u>МСК-43</u>	Зона №	<u>1</u>
-------------------	---------------	--------	----------

Обозначение характерных точек границ	Содержатся в Едином государственном реестре недвижимости			Определены в ходе выполнения комплексных кадастровых работ			Метод определения координат	Формулы, примененные для расчета средней квадратической погрешности определения координат характерных точек (Mt), м, с подставленными в такие формулы значениями и итоговые (вычисленные) значения Mt, м
	координаты, м		Радиус, м	координаты, м		Радиус, м		
	X	Y	R	X	Y	R		
1	2	3	4	5	6	7	8	9
н57760	—	—	—	543 071,09	1 317 907,82	—	Метод спутниковых геодезических измерений (определений)	$\sqrt{(m0^2 + m1^2)} = \sqrt{(0,02^2 + 0,02^2)} = 0,03$
н57770	—	—	—	543 064,25	1 317 906,98	—		
н57780	—	—	—	543 065,24	1 317 898,85	—		
н57790	—	—	—	543 072,09	1 317 899,68	—		
н57760	—	—	—	543 071,09	1 317 907,82	—		

2. Сведения о характеристиках объекта недвижимости с кадастровым номером 43:24:380101:139 :

№ п/п	Наименование характеристики	Значение характеристики
1	2	3
1.	Вид объекта недвижимости	Здание

1	2	3
2.	Ранее присвоенный государственный учетный номер (инвентарный) здания, сооружения, объекта незавершенного строительства	Инвентарный номер -, Инвентарный номер 6291, Кадастровый номер 43:24:380101:84:6291/15/А
3.	Кадастровый номер земельного участка (земельных участков), в границах которого (которых) расположены здание, сооружение, объект незавершенного строительства	43:24:380101:84
4.	Уникальный учетный номер кадастрового квартала, в границах которого расположены здание, сооружение, объект незавершенного строительства	43:24:380101
5.	Адрес здания, сооружения, объекта незавершенного строительства	Российская Федерация, Кировская обл., Оричевский м.р-н, Пищальское с.п., с. Пищалье, ул. Советская, д. 13
5.1.	Сведения о местоположении здания, сооружения, объекта незавершенного строительства (при отсутствии адреса) в структурированном в соответствии с федеральной информационной адресной системой виде	—
5.2.	Дополнительные сведения о местоположении	—
6.	Иные сведения	—

3. Пояснения к сведениям об объекте недвижимости с кадастровым номером 43:24:380101:139 :

1.	—
----	---

1. Сведения о характерных точках контура объекта недвижимости с кадастровым номером 43:24:380101:140 :

Система координат МСК-43 Зона № 1

Обозначение характерных точек границ	Содержатся в Едином государственном реестре недвижимости			Определены в ходе выполнения комплексных кадастровых работ			Метод определения координат	Формулы, примененные для расчета средней квадратической погрешности определения координат характерных точек (Mt), м, с подставленными в такие формулы значениями и итоговые (вычисленные) значения Mt, м
	координаты, м		Радиус, м	координаты, м		Радиус, м		
	X	Y	R	X	Y	R		
1	2	3	4	5	6	7	8	9
н57800	—	—	—	543 610,16	1 317 833,07	—	Метод спутниковых геодезических измерений (определений)	$\sqrt{(m0^2 + m1^2)} = \sqrt{(0,02^2 + 0,02^2)}$ $= 0,03$
н57810	—	—	—	543 595,73	1 317 834,51	—		
н57820	—	—	—	543 595,59	1 317 833,12	—		

1	2	3	4	5	6	7	8	9
н57830	—	—	—	543 593,10	1 317 833,37	—	Метод спутниковых геодезических измерений (определений)	$\sqrt{(m0^2 + m1^2)} = \sqrt{(0,02^2 + 0,02^2)}$ $= 0,03$
н57840	—	—	—	543 592,49	1 317 827,30	—		
н57850	—	—	—	543 612,00	1 317 825,34	—		
н57860	—	—	—	543 612,61	1 317 831,51	—		
н57870	—	—	—	543 610,03	1 317 831,77	—		
н57800	—	—	—	543 610,16	1 317 833,07	—		

2. Сведения о характеристиках объекта недвижимости с кадастровым номером 43:24:380101:140 :

№ п/п	Наименование характеристики	Значение характеристики
1	2	3
1.	Вид объекта недвижимости	Здание
2.	Ранее присвоенный государственный учетный номер (инвентарный) здания, сооружения, объекта незавершенного строительства	Инвентарный номер 6368/15
3.	Кадастровый номер земельного участка (земельных участков), в границах которого (которых) расположены здание, сооружение, объект незавершенного строительства	43:24:380101:72
4.	Уникальный учетный номер кадастрового квартала, в границах которого расположены здание, сооружение, объект незавершенного строительства	43:24:380101
5.	Адрес здания, сооружения, объекта незавершенного строительства	Российская Федерация, Кировская обл., Оричевский м.р-н, Пищальское с.п., с. Пищалье, ул. Северная, д. 3
5.1.	Сведения о местоположении здания, сооружения, объекта незавершенного строительства (при отсутствии адреса) в структурированном в соответствии с федеральной информационной адресной системой виде	—
5.2.	Дополнительные сведения о местоположении	—
6.	Иные сведения	—

3. Пояснения к сведениям об объекте недвижимости с кадастровым номером 43:24:380101:140 :

1.	—
----	---

1. Сведения о характерных точках контура объекта недвижимости с кадастровым номером 43:24:380101:141 :

Система координат		МСК-43					Зона №		1
Обозначение характерных точек границ	Содержатся в Едином государственном реестре недвижимости			Определены в ходе выполнения комплексных кадастровых работ			Метод определения координат	Формулы, примененные для расчета средней квадратической погрешности определения координат характерных точек (Mt), м, с подставленными в такие формулы значениями и итоговые (вычисленные) значения Mt, м	
	координаты, м		Радиус, м	координаты, м		Радиус, м			
	X	Y	R	X	Y	R			
1	2	3	4	5	6	7	8	9	
н57880	—	—	—	543 126,63	1 317 823,73	—	Метод спутниковых геодезических измерений (определений)	$\sqrt{(m0^2 + m1^2)} = \sqrt{(0,02^2 + 0,02^2)} = 0,03$	
н57890	—	—	—	543 116,65	1 317 822,30	—			
н57900	—	—	—	543 117,73	1 317 814,78	—			
н57910	—	—	—	543 118,22	1 317 811,34	—			
н57920	—	—	—	543 123,76	1 317 812,13	—			
н57930	—	—	—	543 128,20	1 317 812,77	—			
н57880	—	—	—	543 126,63	1 317 823,73	—			

2. Сведения о характеристиках объекта недвижимости с кадастровым номером 43:24:380101:141 :

№ п/п	Наименование характеристики	Значение характеристики
1	2	3
1.	Вид объекта недвижимости	Здание
2.	Ранее присвоенный государственный учетный номер (инвентарный) здания, сооружения, объекта незавершенного строительства	Инвентарный номер 6743/15, Кадастровый номер 43:24:380101:0090:6743/15/A
3.	Кадастровый номер земельного участка (земельных участков), в границах которого (которых) расположены здание, сооружение, объект незавершенного строительства	43:24:380101:90

1	2	3
4.	Уникальный учетный номер кадастрового квартала, в границах которого расположены здание, сооружение, объект незавершенного строительства	43:24:380101
5.	Адрес здания, сооружения, объекта незавершенного строительства	Российская Федерация, Кировская обл., Оричевский м.р-н, Пищальское с.п., с. Пищалье, ул. Западная, д. 3
5.1.	Сведения о местоположении здания, сооружения, объекта незавершенного строительства (при отсутствии адреса) в структурированном в соответствии с федеральной информационной адресной системой виде	—
5.2.	Дополнительные сведения о местоположении	—
6.	Иные сведения	—

3. Пояснения к сведениям об объекте недвижимости с кадастровым номером 43:24:380101:141 :

1. —

1. Сведения о характерных точках контура объекта недвижимости с кадастровым номером 43:24:380101:142 :

Система координат МСК-43 Зона № 1

Обозначение характерных точек границ	Содержатся в Едином государственном реестре недвижимости			Определены в ходе выполнения комплексных кадастровых работ			Метод определения координат	Формулы, примененные для расчета средней квадратической погрешности определения координат характерных точек (Mt), м, с подставленными в такие формулы значениями и итоговые (вычисленные) значения Mt, м
	координаты, м		Радиус, м	координаты, м		Радиус, м		
	X	Y	R	X	Y	R		
1	2	3	4	5	6	7	8	9
н57940	—	—	—	543 318,57	1 317 586,67	—	Метод спутниковых геодезических измерений (определений)	$\sqrt{(m0^2 + m1^2)} = \sqrt{(0,02^2 + 0,02^2)}$ $= 0,03$
н57950	—	—	—	543 311,33	1 317 586,56	—		
н57960	—	—	—	543 311,51	1 317 574,91	—		
н57970	—	—	—	543 318,75	1 317 575,02	—		
н57940	—	—	—	543 318,57	1 317 586,67	—		

2. Сведения о характеристиках объекта недвижимости с кадастровым номером 43:24:380101:142 :

№ п/п	Наименование характеристики	Значение характеристики
1	2	3
1.	Вид объекта недвижимости	Здание
2.	Ранее присвоенный государственный учетный номер (инвентарный) здания, сооружения, объекта незавершенного строительства	Инвентарный номер -, Инвентарный номер 5936
3.	Кадастровый номер земельного участка (земельных участков), в границах которого (которых) расположены здание, сооружение, объект незавершенного строительства	43:24:380101:127
4.	Уникальный учетный номер кадастрового квартала, в границах которого расположены здание, сооружение, объект незавершенного строительства	43:24:380101
5.	Адрес здания, сооружения, объекта незавершенного строительства	Российская Федерация, Кировская обл., Оричевский м.р-н, Пищальское с.п., с. Пищалье, ул. Гребенева, д. 3
5.1.	Сведения о местоположении здания, сооружения, объекта незавершенного строительства (при отсутствии адреса) в структурированном в соответствии с федеральной информационной адресной системой виде	—
5.2.	Дополнительные сведения о местоположении	—
6.	Иные сведения	—

3. Пояснения к сведениям об объекте недвижимости с кадастровым номером 43:24:380101:142 :

1.	—
----	---

1. Сведения о характерных точках контура объекта недвижимости с кадастровым номером 43:24:380101:153 :

Система координат		МСК-43					Зона №		1
Обозначение характерных точек границ	Содержатся в Едином государственном реестре недвижимости			Определены в ходе выполнения комплексных кадастровых работ			Метод определения координат	Формулы, примененные для расчета средней квадратической погрешности определения координат характерных точек (Mt), м, с подставленными в такие формулы значениями и итоговые (вычисленные) значения Mt, м	
	координаты, м		Радиус, м	координаты, м		Радиус, м			
	X	Y	R	X	Y	R			
1	2	3	4	5	6	7	8	9	
н57980	—	—	—	543 310,80	1 317 607,07	—	Метод спутниковых геодезических измерений (определений)	$\sqrt{(m0^2 + m1^2)} = \sqrt{(0,02^2 + 0,02^2)} = 0,03$	

1	2	3	4	5	6	7	8	9
н57990	—	—	—	543 318,44	1 317 607,03	—	Метод спутниковых геодезических измерений (определений)	$\sqrt{(m0^2 + m1^2)} = \sqrt{(0,02^2 + 0,02^2)} = 0,03$
н58000	—	—	543 318,51	1 317 618,81	—			
н58010	—	—	—	543 310,87	1 317 618,85	—		
н57980	—	—	—	543 310,80	1 317 607,07	—		

2. Сведения о характеристиках объекта недвижимости с кадастровым номером 43:24:380101:153 :

№ п/п	Наименование характеристики	Значение характеристики
1	2	3
1.	Вид объекта недвижимости	Здание
2.	Ранее присвоенный государственный учетный номер (инвентарный) здания, сооружения, объекта незавершенного строительства	Инвентарный номер 6285
3.	Кадастровый номер земельного участка (земельных участков), в границах которого (которых) расположены здание, сооружение, объект незавершенного строительства	43:24:380101:97
4.	Уникальный учетный номер кадастрового квартала, в границах которого расположены здание, сооружение, объект незавершенного строительства	43:24:380101
5.	Адрес здания, сооружения, объекта незавершенного строительства	Российская Федерация, Кировская обл., Оричевский м.р-н, Пищальское с.п., с. Пищалье, ул. Гребенева, д. 6
5.1.	Сведения о местоположении здания, сооружения, объекта незавершенного строительства (при отсутствии адреса) в структурированном в соответствии с федеральной информационной адресной системой виде	—
5.2.	Дополнительные сведения о местоположении	—
6.	Иные сведения	—

3. Пояснения к сведениям об объекте недвижимости с кадастровым номером 43:24:380101:153 :

1.	—
----	---

1. Сведения о характерных точках контура объекта недвижимости с кадастровым номером _____ :

Система координат _____		Зона № _____						
Обозначение характерных точек границ	Содержатся в Едином государственном реестре недвижимости			Определены в ходе выполнения комплексных кадастровых работ			Метод определения координат	Формулы, примененные для расчета средней квадратической погрешности определения координат характерных точек (Mt), м, с подставленными в такие формулы значениями и итоговые (вычисленные) значения Mt, м
	координаты, м		Радиус, м	координаты, м		Радиус, м		
	X	Y	R	X	Y	R		
1	2	3	4	5	6	7	8	9

2. Сведения о характеристиках объекта недвижимости с кадастровым номером _____ 43:24:380101:160 _____ :

№ п/п	Наименование характеристики	Значение характеристики
1	2	3
1.	Вид объекта недвижимости	Здание
2.	Ранее присвоенный государственный учетный номер (инвентарный) здания, сооружения, объекта незавершенного строительства	Инвентарный номер 5937
3.	Кадастровый номер земельного участка (земельных участков), в границах которого (которых) расположены здание, сооружение, объект незавершенного строительства	43:24:380101:96
4.	Уникальный учетный номер кадастрового квартала, в границах которого расположены здание, сооружение, объект незавершенного строительства	43:24:380101
5.	Адрес здания, сооружения, объекта незавершенного строительства	Российская Федерация, Кировская обл., Оричевский м.р-н, Пищальское с.п., с. Пищалье, ул. Гребенева, д. 4
5.1.	Сведения о местоположении здания, сооружения, объекта незавершенного строительства (при отсутствии адреса) в структурированном в соответствии с федеральной информационной адресной системой виде	—
5.2.	Дополнительные сведения о местоположении	—
6.	Иные сведения	—

3. Пояснения к сведениям об объекте недвижимости с кадастровым номером _____ 43:24:380101:160 _____ :

1.	—
----	---

1. Сведения о характерных точках контура объекта недвижимости с кадастровым номером 43:24:380101:172 :

Система координат		МСК-43					Зона №		1
Обозначение характерных точек границ	Содержатся в Едином государственном реестре недвижимости			Определены в ходе выполнения комплексных кадастровых работ			Метод определения координат	Формулы, примененные для расчета средней квадратической погрешности определения координат характерных точек (Mt), м, с подставленными в такие формулы значениями и итоговые (вычисленные) значения Mt, м	
	координаты, м		Радиус, м	координаты, м		Радиус, м			
	X	Y	R	X	Y	R			
1	2	3	4	5	6	7	8	9	
н58100	—	—	—	543 000,13	1 317 594,62	—	Метод спутниковых геодезических измерений (определений)	$\sqrt{(m0^2 + m1^2)} = \sqrt{(0,02^2 + 0,02^2)}$ $= 0,03$	
н58110	—	—	—	543 011,61	1 317 595,58	—			
н58120	—	—	—	543 010,96	1 317 603,39	—			
н58130	—	—	—	542 999,48	1 317 602,43	—			
н58100	—	—	—	543 000,13	1 317 594,62	—			

2. Сведения о характеристиках объекта недвижимости с кадастровым номером 43:24:380101:172 :

№ п/п	Наименование характеристики	Значение характеристики
1	2	3
1.	Вид объекта недвижимости	Здание
2.	Ранее присвоенный государственный учетный номер (инвентарный) здания, сооружения, объекта незавершенного строительства	Инвентарный номер 5934
3.	Кадастровый номер земельного участка (земельных участков), в границах которого (которых) расположены здание, сооружение, объект незавершенного строительства	43:24:380101:107
4.	Уникальный учетный номер кадастрового квартала, в границах которого расположены здание, сооружение, объект незавершенного строительства	43:24:380101

1	2	3
5.	Адрес здания, сооружения, объекта незавершенного строительства	Российская Федерация, Кировская обл., Оричевский м.р-н, Пищальское с.п., с. Пищалье, ул. Гребенева, д. 20
5.1.	Сведения о местоположении здания, сооружения, объекта незавершенного строительства (при отсутствии адреса) в структурированном в соответствии с федеральной информационной адресной системой виде	—
5.2.	Дополнительные сведения о местоположении	—
6.	Иные сведения	—

3. Пояснения к сведениям об объекте недвижимости с кадастровым номером 43:24:380101:172 :

1.	—
----	---

1. Сведения о характерных точках контура объекта недвижимости с кадастровым номером 43:24:380101:177 :

Система координат	<u>МСК-43</u>	Зона №	<u>1</u>
-------------------	---------------	--------	----------

Обозначение характерных точек границ	Содержатся в Едином государственном реестре недвижимости			Определены в ходе выполнения комплексных кадастровых работ			Метод определения координат	Формулы, примененные для расчета средней квадратической погрешности определения координат характерных точек (Mt), м, с подставленными в такие формулы значениями и итоговые (вычисленные) значения Mt, м
	координаты, м		Радиус, м	координаты, м		Радиус, м		
	X	Y	R	X	Y	R		
1	2	3	4	5	6	7	8	9
н58140	—	—	—	543 332,84	1 317 959,42	—	Метод спутниковых геодезических измерений (определений)	$\sqrt{(m0^2 + m1^2)} = \sqrt{(0,02^2 + 0,02^2)}$ $= 0,03$
н58150	—	—	—	543 313,24	1 317 956,30	—		
н58160	—	—	—	543 314,56	1 317 948,00	—		
н58170	—	—	—	543 334,16	1 317 951,12	—		
н58140	—	—	—	543 332,84	1 317 959,42	—		

2. Сведения о характеристиках объекта недвижимости с кадастровым номером 43:24:380101:177 :

№ п/п	Наименование характеристики	Значение характеристики
1	2	3
1.	Вид объекта недвижимости	Здание

1	2	3
2.	Ранее присвоенный государственный учетный номер (инвентарный) здания, сооружения, объекта незавершенного строительства	Инвентарный номер 6295
3.	Кадастровый номер земельного участка (земельных участков), в границах которого (которых) расположены здание, сооружение, объект незавершенного строительства	43:24:380101:76, 43:24:380101:77
4.	Уникальный учетный номер кадастрового квартала, в границах которого расположены здание, сооружение, объект незавершенного строительства	43:24:380101
5.	Адрес здания, сооружения, объекта незавершенного строительства	Российская Федерация, Кировская обл., Оричевский м.р-н, Пищальское с.п., с. Пищалье, ул. Советская, д. 1
5.1.	Сведения о местоположении здания, сооружения, объекта незавершенного строительства (при отсутствии адреса) в структурированном в соответствии с федеральной информационной адресной системой виде	—
5.2.	Дополнительные сведения о местоположении	—
6.	Иные сведения	—

3. Пояснения к сведениям об объекте недвижимости с кадастровым номером 43:24:380101:177 :

1.	—
----	---

1. Сведения о характерных точках контура объекта недвижимости с кадастровым номером 43:24:380101:210 :

Система координат МСК-43 Зона № 1

Обозначение характерных точек границ	Содержатся в Едином государственном реестре недвижимости			Определены в ходе выполнения комплексных кадастровых работ			Метод определения координат	Формулы, примененные для расчета средней квадратической погрешности определения координат характерных точек (Mt), м, с подставленными в такие формулы значениями и итоговые (вычисленные) значения Mt, м
	координаты, м		Радиус, м	координаты, м		Радиус, м		
	X	Y	R	X	Y	R		
1	2	3	4	5	6	7	8	9
н58180	—	—	—	542 932,26	1 317 543,38	—	Метод спутниковых геодезических измерений (определений)	$\sqrt{(m0^2 + m1^2)} = \sqrt{(0,02^2 + 0,02^2)}$ $= 0,03$
н58190	—	—	—	542 930,69	1 317 558,09	—		
н58200	—	—	—	542 929,09	1 317 557,92	—		

1	2	3	4	5	6	7	8	9
н58210	—	—	—	542 928,83	1 317 560,42	—	Метод спутниковых геодезических измерений (определений)	$\sqrt{(m_0^2 + m_1^2)} = \sqrt{(0,02^2 + 0,02^2)}$ $= 0,03$
н58220	—	—	—	542 921,07	1 317 559,59	—		
н58230	—	—	—	542 921,34	1 317 557,09	—		
н58240	—	—	—	542 921,04	1 317 557,06	—		
н58250	—	—	—	542 922,62	1 317 542,34	—		
н58260	—	—	—	542 922,92	1 317 542,37	—		
н58270	—	—	—	542 923,20	1 317 539,77	—		
н58280	—	—	—	542 930,95	1 317 540,60	—		
н58290	—	—	—	542 930,67	1 317 543,20	—		
н58180	—	—	—	542 932,26	1 317 543,38	—		

2. Сведения о характеристиках объекта недвижимости с кадастровым номером 43:24:380101:210 :

№ п/п	Наименование характеристики	Значение характеристики
1	2	3
1.	Вид объекта недвижимости	Здание
2.	Ранее присвоенный государственный учетный номер (инвентарный) здания, сооружения, объекта незавершенного строительства	Инвентарный номер 3955
3.	Кадастровый номер земельного участка (земельных участков), в границах которого (которых) расположены здание, сооружение, объект незавершенного строительства	43:24:380101:56, 43:24:380101:55
4.	Уникальный учетный номер кадастрового квартала, в границах которого расположены здание, сооружение, объект незавершенного строительства	43:24:380101

1	2	3
5.	Адрес здания, сооружения, объекта незавершенного строительства	Российская Федерация, Кировская обл., Оричевский м.р-н, Пищальское с.п., с. Пищалье, ул. Колхозная, д. 8
5.1.	Сведения о местоположении здания, сооружения, объекта незавершенного строительства (при отсутствии адреса) в структурированном в соответствии с федеральной информационной адресной системой виде	—
5.2.	Дополнительные сведения о местоположении	—
6.	Иные сведения	—

3. Пояснения к сведениям об объекте недвижимости с кадастровым номером 43:24:380101:210 :

1.	—
----	---

1. Сведения о характерных точках контура объекта недвижимости с кадастровым номером 43:24:380101:211 :

Система координат	<u>МСК-43</u>	Зона №	<u>1</u>
-------------------	---------------	--------	----------

Обозначение характерных точек границ	Содержатся в Едином государственном реестре недвижимости			Определены в ходе выполнения комплексных кадастровых работ			Метод определения координат	Формулы, примененные для расчета средней квадратической погрешности определения координат характерных точек (Mt), м, с подставленными в такие формулы значениями и итоговые (вычисленные) значения Mt, м
	координаты, м		Радиус, м	координаты, м		Радиус, м		
	X	Y	R	X	Y	R		
1	2	3	4	5	6	7	8	9
н58300	—	—	—	543 045,82	1 317 911,76	—	Метод спутниковых геодезических измерений (определений)	$\sqrt{(m0^2 + m1^2)} = \sqrt{(0,02^2 + 0,02^2)}$ $= 0,03$
н58310	—	—	—	543 040,14	1 317 910,83	—		
н58320	—	—	—	543 041,47	1 317 902,77	—		
н58330	—	—	—	543 047,14	1 317 903,70	—		
н58300	—	—	—	543 045,82	1 317 911,76	—		

2. Сведения о характеристиках объекта недвижимости с кадастровым номером 43:24:380101:211 :

№ п/п	Наименование характеристики	Значение характеристики
1	2	3
1.	Вид объекта недвижимости	Здание

1	2	3
2.	Ранее присвоенный государственный учетный номер (инвентарный) здания, сооружения, объекта незавершенного строительства	Инвентарный номер -, Инвентарный номер 4367/15
3.	Кадастровый номер земельного участка (земельных участков), в границах которого (которых) расположены здание, сооружение, объект незавершенного строительства	43:24:380101:18
4.	Уникальный учетный номер кадастрового квартала, в границах которого расположены здание, сооружение, объект незавершенного строительства	43:24:380101
5.	Адрес здания, сооружения, объекта незавершенного строительства	Российская Федерация, Кировская обл., Оричевский м.р-н, Пищальское с.п., с. Пищалье, ул. Советская, д. 15
5.1.	Сведения о местоположении здания, сооружения, объекта незавершенного строительства (при отсутствии адреса) в структурированном в соответствии с федеральной информационной адресной системой виде	—
5.2.	Дополнительные сведения о местоположении	—
6.	Иные сведения	—

3. Пояснения к сведениям об объекте недвижимости с кадастровым номером 43:24:380101:211 :

1.	—
----	---

1. Сведения о характерных точках контура объекта недвижимости с кадастровым номером 43:24:380101:212 :

Система координат МСК-43 Зона № 1

Обозначение характерных точек границ	Содержатся в Едином государственном реестре недвижимости			Определены в ходе выполнения комплексных кадастровых работ			Метод определения координат	Формулы, примененные для расчета средней квадратической погрешности определения координат характерных точек (Mt), м, с подставленными в такие формулы значениями и итоговые (вычисленные) значения Mt, м
	координаты, м		Радиус, м	координаты, м		Радиус, м		
	X	Y	R	X	Y	R		
1	2	3	4	5	6	7	8	9
н58340	—	—	—	542 925,50	1 317 609,40	—	Метод спутниковых геодезических измерений (определений)	$\sqrt{(m0^2 + m1^2)} = \sqrt{(0,02^2 + 0,02^2)}$ $= 0,03$
н58350	—	—	—	542 922,86	1 317 630,14	—		
н58360	—	—	—	542 913,87	1 317 628,99	—		

1	2	3	4	5	6	7	8	9
н58370	—	—	—	542 916,51	1 317 608,25	—	Метод спутниковых геодезических измерений (определений)	$\sqrt{(m0^2 + m1^2)} = \sqrt{(0,02^2 + 0,02^2)} = 0,03$
н58340	—	—	—	542 925,50	1 317 609,40	—		

2. Сведения о характеристиках объекта недвижимости с кадастровым номером 43:24:380101:212 :

№ п/п	Наименование характеристики	Значение характеристики
1	2	3
1.	Вид объекта недвижимости	Здание
2.	Ранее присвоенный государственный учетный номер (инвентарный) здания, сооружения, объекта незавершенного строительства	Инвентарный номер 4386/15
3.	Кадастровый номер земельного участка (земельных участков), в границах которого (которых) расположены здание, сооружение, объект незавершенного строительства	43:24:380101:119, 43:24:380101:120
4.	Уникальный учетный номер кадастрового квартала, в границах которого расположены здание, сооружение, объект незавершенного строительства	43:24:380101
5.	Адрес здания, сооружения, объекта незавершенного строительства	Российская Федерация, Кировская обл., Оричевский м.р-н, Пищальское с.п., с. Пищалье, ул. Колхозная, д. 6
5.1.	Сведения о местоположении здания, сооружения, объекта незавершенного строительства (при отсутствии адреса) в структурированном в соответствии с федеральной информационной адресной системой виде	—
5.2.	Дополнительные сведения о местоположении	—
6.	Иные сведения	—

3. Пояснения к сведениям об объекте недвижимости с кадастровым номером 43:24:380101:212 :

1.	—
----	---

1. Сведения о характерных точках контура объекта недвижимости с кадастровым номером 43:24:380101:213 :

Система координат		МСК-43					Зона №		1
Обозначение характерных точек границ	Содержатся в Едином государственном реестре недвижимости			Определены в ходе выполнения комплексных кадастровых работ			Метод определения координат	Формулы, примененные для расчета средней квадратической погрешности определения координат характерных точек (Mt), м, с подставленными в такие формулы значениями и итоговые (вычисленные) значения Mt, м	
	координаты, м		Радиус, м	координаты, м		Радиус, м			
	X	Y	R	X	Y	R			
1	2	3	4	5	6	7	8	9	
н58380	—	—	—	543 283,17	1 317 586,40	—	Метод спутниковых геодезических измерений (определений)	$\sqrt{(m0^2 + m1^2)} = \sqrt{(0,02^2 + 0,02^2)}$ $= 0,03$	
н58390	—	—	—	543 275,22	1 317 586,32	—			
н58400	—	—	—	543 275,34	1 317 574,72	—			
н58410	—	—	—	543 283,29	1 317 574,80	—			
н58380	—	—	—	543 283,17	1 317 586,40	—			

2. Сведения о характеристиках объекта недвижимости с кадастровым номером 43:24:380101:213 :

№ п/п	Наименование характеристики	Значение характеристики
1	2	3
1.	Вид объекта недвижимости	Здание
2.	Ранее присвоенный государственный учетный номер (инвентарный) здания, сооружения, объекта незавершенного строительства	Инвентарный номер 4365/15, Инвентарный номер 7349
3.	Кадастровый номер земельного участка (земельных участков), в границах которого (которых) расположены здание, сооружение, объект незавершенного строительства	43:24:380101:67
4.	Уникальный учетный номер кадастрового квартала, в границах которого расположены здание, сооружение, объект незавершенного строительства	43:24:380101

1	2	3
5.	Адрес здания, сооружения, объекта незавершенного строительства	Российская Федерация, Кировская обл., Оричевский м.р-н, Пищальское с.п., с. Пищалье, ул. Гребенева, д. 5
5.1.	Сведения о местоположении здания, сооружения, объекта незавершенного строительства (при отсутствии адреса) в структурированном в соответствии с федеральной информационной адресной системой виде	—
5.2.	Дополнительные сведения о местоположении	—
6.	Иные сведения	—

3. Пояснения к сведениям об объекте недвижимости с кадастровым номером 43:24:380101:213 :

1.	—
----	---

1. Сведения о характерных точках контура объекта недвижимости с кадастровым номером 43:24:380101:214 :

Система координат	<u>МСК-43</u>	Зона №	<u>1</u>
-------------------	---------------	--------	----------

Обозначение характерных точек границ	Содержатся в Едином государственном реестре недвижимости			Определены в ходе выполнения комплексных кадастровых работ			Метод определения координат	Формулы, примененные для расчета средней квадратической погрешности определения координат характерных точек (Mt), м, с подставленными в такие формулы значениями и итоговые (вычисленные) значения Mt, м
	координаты, м		Радиус, м	координаты, м		Радиус, м		
	X	Y	R	X	Y	R		
1	2	3	4	5	6	7	8	9
н58420	—	—	—	542 945,07	1 317 704,91	—	Метод спутниковых геодезических измерений (определений)	$\sqrt{(m0^2 + m1^2)} = \sqrt{(0,02^2 + 0,02^2)}$ $= 0,03$
н58430	—	—	—	542 942,56	1 317 724,31	—		
н58440	—	—	—	542 934,09	1 317 723,21	—		
н58450	—	—	—	542 936,60	1 317 703,81	—		
н58420	—	—	—	542 945,07	1 317 704,91	—		

2. Сведения о характеристиках объекта недвижимости с кадастровым номером 43:24:380101:214 :

№ п/п	Наименование характеристики	Значение характеристики
1	2	3
1.	Вид объекта недвижимости	Здание

1	2	3
2.	Ранее присвоенный государственный учетный номер (инвентарный) здания, сооружения, объекта незавершенного строительства	Инвентарный номер 4397
3.	Кадастровый номер земельного участка (земельных участков), в границах которого (которых) расположены здание, сооружение, объект незавершенного строительства	43:24:380101:112, 43:24:380101:111
4.	Уникальный учетный номер кадастрового квартала, в границах которого расположены здание, сооружение, объект незавершенного строительства	43:24:380101
5.	Адрес здания, сооружения, объекта незавершенного строительства	Российская Федерация, Кировская обл., Оричевский м.р-н, Пищальское с.п., с. Пищалье, ул. Колхозная, д. 5
5.1.	Сведения о местоположении здания, сооружения, объекта незавершенного строительства (при отсутствии адреса) в структурированном в соответствии с федеральной информационной адресной системой виде	—
5.2.	Дополнительные сведения о местоположении	—
6.	Иные сведения	—

3. Пояснения к сведениям об объекте недвижимости с кадастровым номером 43:24:380101:214 :

1.	—
----	---

1. Сведения о характерных точках контура объекта недвижимости с кадастровым номером 43:24:380101:229 :

Система координат		МСК-43					Зона №		1
Обозначение характерных точек границ	Содержатся в Едином государственном реестре недвижимости			Определены в ходе выполнения комплексных кадастровых работ			Метод определения координат	Формулы, примененные для расчета средней квадратической погрешности определения координат характерных точек (Mt), м, с подставленными в такие формулы значениями и итоговые (вычисленные) значения Mt, м	
	координаты, м		Радиус, м	координаты, м		Радиус, м			
	X	Y	R	X	Y	R			
1	2	3	4	5	6	7	8	9	
н58460	—	—	—	543 182,86	1 317 935,20	—	Метод спутниковых геодезических измерений (определений)	$\sqrt{(m0^2 + m1^2)} = \sqrt{(0,02^2 + 0,02^2)}$ $= 0,03$	
н58470	—	—	—	543 163,12	1 317 931,95	—			
н58480	—	—	—	543 164,68	1 317 922,48	—			

1	2	3	4	5	6	7	8	9
н58490	—	—	—	543 184,42	1 317 925,73	—	Метод спутниковых геодезических измерений (определений)	$\sqrt{(m0^2 + m1^2)} = \sqrt{(0,02^2 + 0,02^2)} = 0,03$
н58460	—	—	—	543 182,86	1 317 935,20	—		

2. Сведения о характеристиках объекта недвижимости с кадастровым номером 43:24:380101:229 :

№ п/п	Наименование характеристики	Значение характеристики
1	2	3
1.	Вид объекта недвижимости	Здание
2.	Ранее присвоенный государственный учетный номер (инвентарный) здания, сооружения, объекта незавершенного строительства	Инвентарный номер 4368
3.	Кадастровый номер земельного участка (земельных участков), в границах которого (которых) расположены здание, сооружение, объект незавершенного строительства	43:24:380101:81, 43:24:380101:80
4.	Уникальный учетный номер кадастрового квартала, в границах которого расположены здание, сооружение, объект незавершенного строительства	43:24:380101
5.	Адрес здания, сооружения, объекта незавершенного строительства	Российская Федерация, Кировская обл., Оричевский м.р-н, Пищальское с.п., с. Пищалье, ул. Советская, д. 7
5.1.	Сведения о местоположении здания, сооружения, объекта незавершенного строительства (при отсутствии адреса) в структурированном в соответствии с федеральной информационной адресной системой виде	—
5.2.	Дополнительные сведения о местоположении	—
6.	Иные сведения	—

3. Пояснения к сведениям об объекте недвижимости с кадастровым номером 43:24:380101:229 :

1.	—
----	---

1. Сведения о характерных точках контура объекта недвижимости с кадастровым номером 43:24:380101:232 :

Система координат		МСК-43					Зона №		1
Обозначение характерных точек границ	Содержатся в Едином государственном реестре недвижимости			Определены в ходе выполнения комплексных кадастровых работ			Метод определения координат	Формулы, примененные для расчета средней квадратической погрешности определения координат характерных точек (Mt), м, с подставленными в такие формулы значениями и итоговые (вычисленные) значения Mt, м	
	координаты, м		Радиус, м	координаты, м		Радиус, м			
	X	Y	R	X	Y	R			
1	2	3	4	5	6	7	8	9	
н59870	—	—	—	543 062,57	1 317 600,02	—	Метод спутниковых геодезических измерений (определений)	$\sqrt{(m0^2 + m1^2)} = \sqrt{(0,02^2 + 0,02^2)} = 0,03$	
н59880	—	—	—	543 070,37	1 317 600,80	—			
н59890	—	—	—	543 069,07	1 317 613,92	—			
н59900	—	—	—	543 061,27	1 317 613,14	—			
н59870	—	—	—	543 062,57	1 317 600,02	—			

2. Сведения о характеристиках объекта недвижимости с кадастровым номером 43:24:380101:232 :

№ п/п	Наименование характеристики	Значение характеристики
1	2	3
1.	Вид объекта недвижимости	Здание
2.	Ранее присвоенный государственный учетный номер (инвентарный) здания, сооружения, объекта незавершенного строительства	Инвентарный номер 7745/15, Кадастровый номер 43:24:380101:106:7745/15/А
3.	Кадастровый номер земельного участка (земельных участков), в границах которого (которых) расположены здание, сооружение, объект незавершенного строительства	43:24:380101:106
4.	Уникальный учетный номер кадастрового квартала, в границах которого расположены здание, сооружение, объект незавершенного строительства	43:24:380101

1	2	3
5.	Адрес здания, сооружения, объекта незавершенного строительства	Российская Федерация, Кировская обл., Оричевский м.р-н, Пищальское с.п., с. Пищалье, ул. Гребенева, д. 18
5.1.	Сведения о местоположении здания, сооружения, объекта незавершенного строительства (при отсутствии адреса) в структурированном в соответствии с федеральной информационной адресной системой виде	—
5.2.	Дополнительные сведения о местоположении	—
6.	Иные сведения	—

3. Пояснения к сведениям об объекте недвижимости с кадастровым номером 43:24:380101:232 :

1.	—
----	---

1. Сведения о характерных точках контура объекта недвижимости с кадастровым номером 43:24:380101:234 :

Система координат	<u>МСК-43</u>	Зона №	<u>1</u>
-------------------	---------------	--------	----------

Обозначение характерных точек границ	Содержатся в Едином государственном реестре недвижимости			Определены в ходе выполнения комплексных кадастровых работ			Метод определения координат	Формулы, примененные для расчета средней квадратической погрешности определения координат характерных точек (Mt), м, с подставленными в такие формулы значениями и итоговые (вычисленные) значения Mt, м
	координаты, м		Радиус, м	координаты, м		Радиус, м		
	X	Y	R	X	Y	R		
1	2	3	4	5	6	7	8	9
н58500	—	—	—	543 232,81	1 317 606,99	—	Метод спутниковых геодезических измерений (определений)	$\sqrt{(m0^2 + m1^2)} = \sqrt{(0,02^2 + 0,02^2)}$ $= 0,03$
н58510	—	—	—	543 247,54	1 317 607,14	—		
н58520	—	—	—	543 247,54	1 317 607,99	—		
н58530	—	—	—	543 249,99	1 317 607,99	—		
н58540	—	—	—	543 249,99	1 317 616,25	—		
н58550	—	—	—	543 247,54	1 317 616,25	—		
н58560	—	—	—	543 247,54	1 317 616,98	—		

1	2	3	4	5	6	7	8	9
н58570	—	—	—	543 232,80	1 317 616,98	—	Метод спутниковых геодезических измерений (определений)	$\sqrt{(m0^2 + m1^2)} = \sqrt{(0,02^2 + 0,02^2)}$ $= 0,03$
н58580	—	—	—	543 232,80	1 317 616,29	—		
н58590	—	—	—	543 230,24	1 317 616,29	—		
н58600	—	—	—	543 230,24	1 317 607,78	—		
н58610	—	—	—	543 232,80	1 317 607,78	—		
н58500	—	—	—	543 232,81	1 317 606,99	—		

2. Сведения о характеристиках объекта недвижимости с кадастровым номером 43:24:380101:234 :

№ п/п	Наименование характеристики	Значение характеристики
1	2	3
1.	Вид объекта недвижимости	Здание
2.	Ранее присвоенный государственный учетный номер (инвентарный) здания, сооружения, объекта незавершенного строительства	Инвентарный номер 5939
3.	Кадастровый номер земельного участка (земельных участков), в границах которого (которых) расположены здание, сооружение, объект незавершенного строительства	43:24:380101:99, 43:24:380101:100
4.	Уникальный учетный номер кадастрового квартала, в границах которого расположены здание, сооружение, объект незавершенного строительства	43:24:380101
5.	Адрес здания, сооружения, объекта незавершенного строительства	Российская Федерация, Кировская обл., Оричевский м.р-н, Пищальское с.п., с. Пищалье, ул. Гребенева, д. 10
5.1.	Сведения о местоположении здания, сооружения, объекта незавершенного строительства (при отсутствии адреса) в структурированном в соответствии с федеральной информационной адресной системой виде	—
5.2.	Дополнительные сведения о местоположении	—
6.	Иные сведения	—

3. Пояснения к сведениям об объекте недвижимости с кадастровым номером 43:24:380101:234 :

1.	—
----	---

1. Сведения о характерных точках контура объекта недвижимости с кадастровым номером _____ :

Система координат _____		Зона № _____						
Обозначение характерных точек границ	Содержатся в Едином государственном реестре недвижимости			Определены в ходе выполнения комплексных кадастровых работ			Метод определения координат	Формулы, примененные для расчета средней квадратической погрешности определения координат характерных точек (Mt), м, с подставленными в такие формулы значениями и итоговые (вычисленные) значения Mt, м
	координаты, м		Радиус, м	координаты, м		Радиус, м		
	X	Y	R	X	Y	R		
1	2	3	4	5	6	7	8	9

2. Сведения о характеристиках объекта недвижимости с кадастровым номером _____ 43:24:380101:254 _____ :

№ п/п	Наименование характеристики	Значение характеристики
1	2	3
1.	Вид объекта недвижимости	Здание
2.	Ранее присвоенный государственный учетный номер (инвентарный) здания, сооружения, объекта незавершенного строительства	Инвентарный номер -, Инвентарный номер 7754/15, Кадастровый номер 43:24:380101:91:7754/15/A
3.	Кадастровый номер земельного участка (земельных участков), в границах которого (которых) расположены здание, сооружение, объект незавершенного строительства	43:24:380101:91
4.	Уникальный учетный номер кадастрового квартала, в границах которого расположены здание, сооружение, объект незавершенного строительства	43:24:380101
5.	Адрес здания, сооружения, объекта незавершенного строительства	—
5.1.	Сведения о местоположении здания, сооружения, объекта незавершенного строительства (при отсутствии адреса) в структурированном в соответствии с федеральной информационной адресной системой виде	
5.2.	Дополнительные сведения о местоположении	Кировская обл, Оричевский р-н, Пищалье с, Западная ул, д 1
6.	Иные сведения	—

3. Пояснения к сведениям об объекте недвижимости с кадастровым номером _____ 43:24:380101:254 _____ :

1.	—
----	---

1. Сведения о характерных точках контура объекта недвижимости с кадастровым номером 43:24:380101:257 :

Система координат			МСК-43				Зона №		1
Обозначение характерных точек границ	Содержатся в Едином государственном реестре недвижимости			Определены в ходе выполнения комплексных кадастровых работ			Метод определения координат	Формулы, примененные для расчета средней квадратической погрешности определения координат характерных точек (Mt), м, с подставленными в такие формулы значениями и итоговые (вычисленные) значения Mt, м	
	координаты, м		Радиус, м	координаты, м		Радиус, м			
	X	Y	R	X	Y	R			
1	2	3	4	5	6	7	8	9	

43:24:380101:257(1)

н59950	—	—	—	543 348,27	1 317 840,66	—	Метод спутниковых геодезических измерений (определений)	$\sqrt{(m0^2 + m1^2)} = \sqrt{(0,02^2 + 0,02^2)}$ $= 0,03$
н59960	—	—	—	543 347,58	1 317 848,62	—		
н59970	—	—	—	543 335,71	1 317 847,58	—		
н59980	—	—	—	543 336,40	1 317 839,62	—		
н59950	—	—	—	543 348,27	1 317 840,66	—		

43:24:380101:257(2)

н59990	—	—	—	543 347,96	1 317 840,83	—	Метод спутниковых геодезических измерений (определений)	$\sqrt{(m0^2 + m1^2)} = \sqrt{(0,02^2 + 0,02^2)}$ $= 0,03$
н60000	—	—	—	543 347,30	1 317 848,39	—		
н60010	—	—	—	543 339,00	1 317 847,67	—		
н60020	—	—	—	543 339,66	1 317 840,11	—		
н59990	—	—	—	543 347,96	1 317 840,83	—		

2. Сведения о характеристиках объекта недвижимости с кадастровым номером 43:24:380101:257 :

№ п/п	Наименование характеристики	Значение характеристики
1	2	3
1.	Вид объекта недвижимости	Здание

1	2	3
2.	Ранее присвоенный государственный учетный номер (инвентарный) здания, сооружения, объекта незавершенного строительства	Инвентарный номер 7393, Кадастровый номер 43:24:380101:92:7393/15/А
3.	Кадастровый номер земельного участка (земельных участков), в границах которого (которых) расположены здание, сооружение, объект незавершенного строительства	43:24:380101:92
4.	Уникальный учетный номер кадастрового квартала, в границах которого расположены здание, сооружение, объект незавершенного строительства	43:24:380101
5.	Адрес здания, сооружения, объекта незавершенного строительства	Российская Федерация, Кировская обл., Оричевский м.р-н, Пищальское с.п., с. Пищалье, ул. Мира, д. 2
5.1.	Сведения о местоположении здания, сооружения, объекта незавершенного строительства (при отсутствии адреса) в структурированном в соответствии с федеральной информационной адресной системой виде	—
5.2.	Дополнительные сведения о местоположении	—
6.	Иные сведения	—

3. Пояснения к сведениям об объекте недвижимости с кадастровым номером 43:24:380101:257 :

1.	—
----	---

1. Сведения о характерных точках контура объекта недвижимости с кадастровым номером 43:24:380101:259 :

Система координат МСК-43 Зона № 1

Обозначение характерных точек границ	Содержатся в Едином государственном реестре недвижимости			Определены в ходе выполнения комплексных кадастровых работ			Метод определения координат	Формулы, примененные для расчета средней квадратической погрешности определения координат характерных точек (Mt), м, с подставленными в такие формулы значениями и итоговые (вычисленные) значения Mt, м
	координаты, м		Радиус, м	координаты, м		Радиус, м		
	X	Y	R	X	Y	R		
1	2	3	4	5	6	7	8	9
н58620	—	—	—	543 250,95	1 317 586,27	—	Метод спутниковых геодезических измерений (определений)	$\sqrt{(m0^2 + m1^2)} = \sqrt{(0,02^2 + 0,02^2)}$ $= 0,03$
н58630	—	—	—	543 230,43	1 317 586,27	—		
н58640	—	—	—	543 230,43	1 317 575,97	—		

1	2	3	4	5	6	7	8	9
н58650	—	—	—	543 250,95	1 317 575,97	—	Метод спутниковых геодезических измерений (определений)	$\sqrt{(m_0^2 + m_1^2)} = \sqrt{(0,02^2 + 0,02^2)} = 0,03$
н58620	—	—	—	543 250,95	1 317 586,27	—		

2. Сведения о характеристиках объекта недвижимости с кадастровым номером 43:24:380101:259 :

№ п/п	Наименование характеристики	Значение характеристики
1	2	3
1.	Вид объекта недвижимости	Здание
2.	Ранее присвоенный государственный учетный номер (инвентарный) здания, сооружения, объекта незавершенного строительства	Инвентарный номер -, Инвентарный номер 4364, Кадастровый номер 43:24:380101:0064:4364/15/А
3.	Кадастровый номер земельного участка (земельных участков), в границах которого (которых) расположены здание, сооружение, объект незавершенного строительства	43:24:380101:64, 43:24:380101:63, 43:24:380101:65, 43:24:380101:66
4.	Уникальный учетный номер кадастрового квартала, в границах которого расположены здание, сооружение, объект незавершенного строительства	43:24:380101
5.	Адрес здания, сооружения, объекта незавершенного строительства	Российская Федерация, Кировская обл., Оричевский м.р-н, Пищальское с.п., с. Пищалье, ул. Гребенева, д. 7
5.1.	Сведения о местоположении здания, сооружения, объекта незавершенного строительства (при отсутствии адреса) в структурированном в соответствии с федеральной информационной адресной системой виде	—
5.2.	Дополнительные сведения о местоположении	—
6.	Иные сведения	—

3. Пояснения к сведениям об объекте недвижимости с кадастровым номером 43:24:380101:259 :

1.	—
----	---

1. Сведения о характерных точках контура объекта недвижимости с кадастровым номером 43:24:380101:260 :

Система координат		МСК-43					Зона №		1
Обозначение характерных точек границ	Содержатся в Едином государственном реестре недвижимости			Определены в ходе выполнения комплексных кадастровых работ			Метод определения координат	Формулы, примененные для расчета средней квадратической погрешности определения координат характерных точек (Mt), м, с подставленными в такие формулы значениями и итоговые (вычисленные) значения Mt, м	
	координаты, м		Радиус, м	координаты, м		Радиус, м			
	X	Y	R	X	Y	R			
1	2	3	4	5	6	7	8	9	
н6003О	—	—	—	542 952,00	1 317 590,37	—	Метод спутниковых геодезических измерений (определений)	$\sqrt{(m0^2 + m1^2)} = \sqrt{(0,02^2 + 0,02^2)}$ $= 0,03$	
н6004О	—	—	—	542 962,20	1 317 591,35	—			
н6005О	—	—	—	542 961,44	1 317 599,30	—			
н6006О	—	—	—	542 951,24	1 317 598,33	—			
н6003О	—	—	—	542 952,00	1 317 590,37	—			

2. Сведения о характеристиках объекта недвижимости с кадастровым номером 43:24:380101:260 :

№ п/п	Наименование характеристики	Значение характеристики
1	2	3
1.	Вид объекта недвижимости	Здание
2.	Ранее присвоенный государственный учетный номер (инвентарный) здания, сооружения, объекта незавершенного строительства	Инвентарный номер 7394, Кадастровый номер 43:24:380101:108:7394/15/А
3.	Кадастровый номер земельного участка (земельных участков), в границах которого (которых) расположены здание, сооружение, объект незавершенного строительства	43:24:380101:108
4.	Уникальный учетный номер кадастрового квартала, в границах которого расположены здание, сооружение, объект незавершенного строительства	43:24:380101

1	2	3
5.	Адрес здания, сооружения, объекта незавершенного строительства	Российская Федерация, Кировская обл., Оричевский м.р-н, Пищальское с.п., с. Пищалье, ул. Гребенева, д. 22
5.1.	Сведения о местоположении здания, сооружения, объекта незавершенного строительства (при отсутствии адреса) в структурированном в соответствии с федеральной информационной адресной системой виде	—
5.2.	Дополнительные сведения о местоположении	—
6.	Иные сведения	—

3. Пояснения к сведениям об объекте недвижимости с кадастровым номером 43:24:380101:260 :

1.	—
----	---

1. Сведения о характерных точках контура объекта недвижимости с кадастровым номером 43:24:380101:261 :

Система координат	<u>МСК-43</u>	Зона №	<u>1</u>
-------------------	---------------	--------	----------

Обозначение характерных точек границ	Содержатся в Едином государственном реестре недвижимости			Определены в ходе выполнения комплексных кадастровых работ			Метод определения координат	Формулы, примененные для расчета средней квадратической погрешности определения координат характерных точек (Mt), м, с подставленными в такие формулы значениями и итоговые (вычисленные) значения Mt, м
	координаты, м		Радиус, м	координаты, м		Радиус, м		
	X	Y	R	X	Y	R		
1	2	3	4	5	6	7	8	9
н60070	—	—	—	543 137,05	1 317 913,96	—	Метод спутниковых геодезических измерений (определений)	$\sqrt{(m0^2 + m1^2)} = \sqrt{(0,02^2 + 0,02^2)}$ $= 0,03$
н60080	—	—	—	543 134,69	1 317 927,45	—		
н60090	—	—	—	543 127,15	1 317 926,14	—		
н60100	—	—	—	543 128,91	1 317 916,09	—		
н60110	—	—	—	543 128,94	1 317 916,09	—		
н60120	—	—	—	543 129,54	1 317 912,65	—		
н60070	—	—	—	543 137,05	1 317 913,96	—		

2. Сведения о характеристиках объекта недвижимости с кадастровым номером 43:24:380101:261 :

№ п/п	Наименование характеристики	Значение характеристики
1	2	3
1.	Вид объекта недвижимости	Здание
2.	Ранее присвоенный государственный учетный номер (инвентарный) здания, сооружения, объекта незавершенного строительства	Инвентарный номер -, Инвентарный номер 6289, Кадастровый номер 43:24:380101:0082:6289/15/А
3.	Кадастровый номер земельного участка (земельных участков), в границах которого (которых) расположены здание, сооружение, объект незавершенного строительства	43:24:380101:82
4.	Уникальный учетный номер кадастрового квартала, в границах которого расположены здание, сооружение, объект незавершенного строительства	43:24:380101
5.	Адрес здания, сооружения, объекта незавершенного строительства	Российская Федерация, Кировская обл., Оричевский м.р-н, Пищальское с.п., с. Пищалье, ул. Советская, д. 9
5.1.	Сведения о местоположении здания, сооружения, объекта незавершенного строительства (при отсутствии адреса) в структурированном в соответствии с федеральной информационной адресной системой виде	—
5.2.	Дополнительные сведения о местоположении	—
6.	Иные сведения	—

3. Пояснения к сведениям об объекте недвижимости с кадастровым номером 43:24:380101:261 :

1.	—
----	---

1. Сведения о характерных точках контура объекта недвижимости с кадастровым номером 43:24:380101:262 :

Система координат <u>МСК-43</u>		Зона № <u>1</u>						
Обозначение характерных точек границ	Содержатся в Едином государственном реестре недвижимости		Определены в ходе выполнения комплексных кадастровых работ		Метод определения координат	Формулы, примененные для расчета средней квадратической погрешности определения координат характерных точек (Mt), м, с подставленными в такие формулы значениями и итоговые (вычисленные) значения Mt, м		
	координаты, м		Радиус, м	координаты, м			Радиус, м	
	X	Y	R	X			Y	R
1	2	3	4	5	6	7	8	9

43:24:380101:262(1)

1	2	3	4	5	6	7	8	9
н60130	—	—	—	543 347,86	1 317 786,78	—	Метод спутниковых геодезических измерений (определений)	$\sqrt{(m0^2 + m1^2)} = \sqrt{(0,02^2 + 0,02^2)} = 0,03$
н60140	—	—	—	543 346,46	1 317 794,76	—		
н60150	—	—	—	543 337,68	1 317 793,21	—		
н60160	—	—	—	543 334,70	1 317 792,69	—		
н60170	—	—	—	543 336,11	1 317 784,71	—		
н60180	—	—	—	543 339,09	1 317 785,24	—		
н60130	—	—	—	543 347,86	1 317 786,78	—		

43:24:380101:262(2)

н60190	—	—	—	543 347,47	1 317 786,87	—	Метод спутниковых геодезических измерений (определений)	$\sqrt{(m0^2 + m1^2)} = \sqrt{(0,02^2 + 0,02^2)} = 0,03$
н60200	—	—	—	543 346,12	1 317 794,55	—		
н60210	—	—	—	543 338,07	1 317 793,13	—		
н60220	—	—	—	543 339,42	1 317 785,46	—		
н60190	—	—	—	543 347,47	1 317 786,87	—		

2. Сведения о характеристиках объекта недвижимости с кадастровым номером

43:24:380101:262

:

№ п/п	Наименование характеристики	Значение характеристики
1	2	3
1.	Вид объекта недвижимости	Здание
2.	Ранее присвоенный государственный учетный номер (инвентарный) здания, сооружения, объекта незавершенного строительства	Инвентарный номер -, Инвентарный номер 7580, Кадастровый номер 43:24:380101:94:7580/15/А
3.	Кадастровый номер земельного участка (земельных участков), в границах которого (которых) расположены здание, сооружение, объект незавершенного строительства	43:24:380101:94

1	2	3
4.	Уникальный учетный номер кадастрового квартала, в границах которого расположены здание, сооружение, объект незавершенного строительства	43:24:380101
5.	Адрес здания, сооружения, объекта незавершенного строительства	Российская Федерация, Кировская обл., Оричевский м.р-н, Пищальское с.п., с. Пищалье, ул. Мира, д. 6
5.1.	Сведения о местоположении здания, сооружения, объекта незавершенного строительства (при отсутствии адреса) в структурированном в соответствии с федеральной информационной адресной системой виде	—
5.2.	Дополнительные сведения о местоположении	—
6.	Иные сведения	—

3. Пояснения к сведениям об объекте недвижимости с кадастровым номером 43:24:380101:262 :

1. —

1. Сведения о характерных точках контура объекта недвижимости с кадастровым номером 43:24:380101:263 :

Система координат МСК-43 Зона № 1

Обозначение характерных точек границ	Содержатся в Едином государственном реестре недвижимости			Определены в ходе выполнения комплексных кадастровых работ			Метод определения координат	Формулы, примененные для расчета средней квадратической погрешности определения координат характерных точек (Mt), м, с подставленными в такие формулы значениями и итоговые (вычисленные) значения Mt, м
	координаты, м		Радиус, м	координаты, м		Радиус, м		
	X	Y	R	X	Y	R		
1	2	3	4	5	6	7	8	9

43:24:380101:263(1)								
н60230	—	—	—	543 350,47	1 317 813,50	—	Метод спутниковых геодезических измерений (определений)	$\sqrt{(m_0^2 + m_1^2)} = \sqrt{(0,02^2 + 0,02^2)} = 0,03$
н60240	—	—	—	543 349,51	1 317 821,44	—		
н60250	—	—	—	543 340,80	1 317 820,38	—		
н60260	—	—	—	543 337,98	1 317 820,04	—		
н60270	—	—	—	543 338,94	1 317 812,11	—		

1	2	3	4	5	6	7	8	9
н60280	—	—	—	543 341,76	1 317 812,45	—	Метод спутниковых геодезических измерений (определений)	$\sqrt{(m_0^2 + m_1^2)} = \sqrt{(0,02^2 + 0,02^2)} = 0,03$
н60230	—	—	—	543 350,47	1 317 813,50	—		

43:24:380101:263(2)

н60290	—	—	—	543 350,19	1 317 813,60	—	Метод спутниковых геодезических измерений (определений)	$\sqrt{(m_0^2 + m_1^2)} = \sqrt{(0,02^2 + 0,02^2)} = 0,03$
н60300	—	—	—	543 349,26	1 317 821,27	—		
н60310	—	—	—	543 341,08	1 317 820,29	—		
н60320	—	—	—	543 342,01	1 317 812,61	—		
н60290	—	—	—	543 350,19	1 317 813,60	—		

2. Сведения о характеристиках объекта недвижимости с кадастровым номером 43:24:380101:263 :

№ п/п	Наименование характеристики	Значение характеристики
1	2	3
1.	Вид объекта недвижимости	Здание
2.	Ранее присвоенный государственный учетный номер (инвентарный) здания, сооружения, объекта незавершенного строительства	Инвентарный номер 7392, Кадастровый номер 43:24:380101:93:7392/15/А
3.	Кадастровый номер земельного участка (земельных участков), в границах которого (которых) расположены здание, сооружение, объект незавершенного строительства	43:24:380101:93
4.	Уникальный учетный номер кадастрового квартала, в границах которого расположены здание, сооружение, объект незавершенного строительства	43:24:380101
5.	Адрес здания, сооружения, объекта незавершенного строительства	Российская Федерация, Кировская обл., Оричевский м.р-н, Пищальское с.п., с. Пищалье, ул. Мира, д. 4
5.1.	Сведения о местоположении здания, сооружения, объекта незавершенного строительства (при отсутствии адреса) в структурированном в соответствии с федеральной информационной адресной системой виде	—
5.2.	Дополнительные сведения о местоположении	—

1	2					3		
6.	Иные сведения					—		
3. Пояснения к сведениям об объекте недвижимости с кадастровым номером <u>43:24:380101:263</u> :								
1.	—							
1. Сведения о характерных точках контура объекта недвижимости с кадастровым номером <u>43:24:380102:331</u> :								
Система координат <u>МСК-43</u>				Зона № <u>1</u>				
Обозначение характерных точек границ	Содержатся в Едином государственном реестре недвижимости			Определены в ходе выполнения комплексных кадастровых работ			Метод определения координат	Формулы, примененные для расчета средней квадратической погрешности определения координат характерных точек (Mt), м, с подставленными в такие формулы значениями и итоговые (вычисленные) значения Mt, м
	координаты, м		Радиус, м	координаты, м		Радиус, м		
	X	Y	R	X	Y	R		
1	2	3	4	5	6	7	8	9
н59080	—	—	—	543 399,99	1 317 910,46	—	Метод спутниковых геодезических измерений (определений)	$\sqrt{(m_0^2 + m_1^2)} = \sqrt{(0,02^2 + 0,02^2)}$ $= 0,03$
н59090	—	—	—	543 392,90	1 317 928,14	—		
н59100	—	—	—	543 375,43	1 317 921,14	—		
н59110	—	—	—	543 375,66	1 317 920,57	—		
н59120	—	—	—	543 371,91	1 317 919,07	—		
н59130	—	—	—	543 372,06	1 317 918,70	—		
н59140	—	—	—	543 372,82	1 317 919,00	—		
н59150	—	—	—	543 374,85	1 317 913,93	—		
н59160	—	—	—	543 374,09	1 317 913,63	—		
н59170	—	—	—	543 374,24	1 317 913,26	—		
н59180	—	—	—	543 375,00	1 317 913,56	—		

1	2	3	4	5	6	7	8	9
н59190	—	—	—	543 377,03	1 317 908,50	—	Метод спутниковых геодезических измерений (определений)	$\sqrt{(m_0^2 + m_1^2)} = \sqrt{(0,02^2 + 0,02^2)}$ $= 0,03$
н59200	—	—	—	543 376,27	1 317 908,19	—		
н59210	—	—	—	543 376,42	1 317 907,82	—		
н59220	—	—	—	543 377,18	1 317 908,12	—		
н59230	—	—	—	543 379,16	1 317 903,20	—		
н59240	—	—	—	543 378,40	1 317 902,89	—		
н59250	—	—	—	543 378,55	1 317 902,52	—		
н59260	—	—	—	543 382,30	1 317 904,02	—		
н59270	—	—	—	543 382,52	1 317 903,46	—		
н59080	—	—	—	543 399,99	1 317 910,46	—		

2. Сведения о характеристиках объекта недвижимости с кадастровым номером 43:24:380102:331 :

№ п/п	Наименование характеристики	Значение характеристики
1	2	3
1.	Вид объекта недвижимости	Здание
2.	Ранее присвоенный государственный учетный номер (инвентарный) здания, сооружения, объекта незавершенного строительства	—
3.	Кадастровый номер земельного участка (земельных участков), в границах которого (которых) расположены здание, сооружение, объект незавершенного строительства	43:24:380101:1
4.	Уникальный учетный номер кадастрового квартала, в границах которого расположены здание, сооружение, объект незавершенного строительства	43:24:380101

1	2	3
5.	Адрес здания, сооружения, объекта незавершенного строительства	Российская Федерация, Кировская обл., Оричевский м.р-н, Пищальское с.п., с. Пищалье, ул. Школьная, д. 12
5.1.	Сведения о местоположении здания, сооружения, объекта незавершенного строительства (при отсутствии адреса) в структурированном в соответствии с федеральной информационной адресной системой виде	—
5.2.	Дополнительные сведения о местоположении	—
6.	Иные сведения	—
3. Пояснения к сведениям об объекте недвижимости с кадастровым номером <u>43:24:380102:331</u> :		
1.	—	

**Сведения о зданиях, сооружениях, объектах незавершенного строительства,
необходимые для исправления реестровых ошибок в сведениях об описании их местоположения**

1. Сведения о характерных точках контура _____ здания _____
 вид объекта недвижимости (здание, сооружение, объект незавершенного строительства)
 с кадастровым номером 43:24:380101:275 _____ :

Система координат МСК-43 _____ Зона № 1 _____

Обозначение характерных точек границ	Содержатся в Едином государственном реестре недвижимости			Определены в ходе выполнения комплексных кадастровых работ			Метод определения координат	Формулы, примененные для расчета средней квадратической погрешности определения координат характерных точек (Mt), м, с подставленными в такие формулы значениями и итоговые (вычисленные) значения Mt, м
	координаты, м		Радиус, м	координаты, м		Радиус, м		
	X	Y	R	X	Y	R		
1	2	3	4	5	6	7	8	9
5866	543 547,49	1 317 834,45	—	543 547,49	1 317 834,45	—	Метод спутниковых геодезических измерений (определений)	$\sqrt{(m0^2 + m1^2)} = \sqrt{(0,02^2 + 0,02^2)} = 0,03$
5867	543 547,30	1 317 827,65	—	543 547,30	1 317 827,65	—		
5868	543 552,67	1 317 827,49	—	543 552,67	1 317 827,49	—		
5869	543 552,86	1 317 834,29	—	543 552,86	1 317 834,29	—		
5866	543 547,49	1 317 834,45	—	543 547,49	1 317 834,45	—		

2. Иные сведения об объекте недвижимости с кадастровым номером 43:24:380101:275 _____ :

1. При проведении горизонтальной съемки местности, анализе документов и подготовке карта плана территории выявлено, что ОКС 43:24:380101:275 смещен на местности. В данном карта плане проводится исправление реестровой ошибки в описании местоположения границ данного ОКСа и приведено координатное описание, согласно фактически верному расположению на местности. ОКС расположен в границах земельного участка 43:24:380101:73

3. Пояснения к сведениям об объекте недвижимости с кадастровым номером 43:24:380101:275 _____ :

1. _____

1. Сведения о характерных точках контура здания							Здания	
с кадастровым номером 43:24:380101:388							вид объекта недвижимости (здание, сооружение, объект незавершенного строительства)	
Система координат МСК-43							Зона № 1	
Обозначение характерных точек границ	Содержатся в Едином государственном реестре недвижимости			Определены в ходе выполнения комплексных кадастровых работ			Метод определения координат	Формулы, примененные для расчета средней квадратической погрешности определения координат характерных точек (Mt), м, с подставленными в такие формулы значениями и итоговые (вычисленные) значения Mt, м
	координаты, м		Радиус, м	координаты, м		Радиус, м		
	X	Y	R	X	Y	R		
1	2	3	4	5	6	7	8	9
5870	543 454,79	1 317 814,61	—	543 454,79	1 317 814,61	—	Метод спутниковых геодезических измерений (определений)	$\sqrt{(m_0^2 + m_1^2)} = \sqrt{(0,02^2 + 0,02^2)}$ $= 0,03$
5871	543 455,10	1 317 818,19	—	543 455,10	1 317 818,19	—		
5872	543 455,70	1 317 818,14	—	543 455,70	1 317 818,14	—		
5873	543 455,76	1 317 818,75	—	543 455,76	1 317 818,75	—		
5874	543 458,11	1 317 818,54	—	543 458,11	1 317 818,54	—		
5875	543 458,17	1 317 819,22	—	543 458,17	1 317 819,22	—		
5876	543 460,56	1 317 819,00	—	543 460,56	1 317 819,00	—		
5877	543 461,23	1 317 826,62	—	543 461,23	1 317 826,62	—		
5878	543 458,84	1 317 826,83	—	543 458,84	1 317 826,83	—		
5879	543 458,90	1 317 827,45	—	543 458,90	1 317 827,45	—		
5880	543 457,51	1 317 827,57	—	543 457,51	1 317 827,57	—		
5881	543 458,49	1 317 838,85	—	543 458,49	1 317 838,85	—		

1	2	3	4	5	6	7	8	9
5882	543 462,91	1 317 838,46	—	543 462,91	1 317 838,46	—	Метод спутниковых геодезических измерений (определений)	$\sqrt{(m_0^2 + m_1^2)} = \sqrt{(0,02^2 + 0,02^2)}$ $= 0,03$
5883	543 465,79	1 317 871,55	—	543 465,79	1 317 871,55	—		
5884	543 463,00	1 317 871,79	—	543 463,00	1 317 871,79	—		
5885	543 463,91	1 317 882,42	—	543 463,91	1 317 882,42	—		
5886	543 462,70	1 317 882,52	—	543 462,70	1 317 882,52	—		
5887	543 463,04	1 317 886,45	—	543 463,04	1 317 886,45	—		
5888	543 460,39	1 317 888,71	—	543 460,39	1 317 888,71	—		
5889	543 456,08	1 317 889,09	—	543 456,08	1 317 889,09	—		
5890	543 453,21	1 317 887,31	—	543 453,21	1 317 887,31	—		
5891	543 452,86	1 317 883,37	—	543 452,86	1 317 883,37	—		
5892	543 451,48	1 317 883,49	—	543 451,48	1 317 883,49	—		
5893	543 450,56	1 317 872,88	—	543 450,56	1 317 872,88	—		
5894	543 447,76	1 317 873,12	—	543 447,76	1 317 873,12	—		
5895	543 444,88	1 317 840,03	—	543 444,88	1 317 840,03	—		
5896	543 449,31	1 317 839,65	—	543 449,31	1 317 839,65	—		
5897	543 448,32	1 317 828,37	—	543 448,32	1 317 828,37	—		
5898	543 446,92	1 317 828,50	—	543 446,92	1 317 828,50	—		

1	2	3	4	5	6	7	8	9
5899	543 446,86	1 317 827,81	—	543 446,86	1 317 827,81	—	Метод спутниковых геодезических измерений (определений)	$\sqrt{(m_0^2 + m_1^2)} = \sqrt{(0,02^2 + 0,02^2)}$ $= 0,03$
5900	543 444,50	1 317 828,01	—	543 444,50	1 317 828,01	—		
5901	543 443,84	1 317 820,46	—	543 443,84	1 317 820,46	—		
5902	543 446,24	1 317 820,25	—	543 446,24	1 317 820,25	—		
5903	543 446,18	1 317 819,58	—	543 446,18	1 317 819,58	—		
5904	543 448,53	1 317 819,38	—	543 448,53	1 317 819,38	—		
5905	543 448,48	1 317 818,77	—	543 448,48	1 317 818,77	—		
5906	543 449,09	1 317 818,72	—	543 449,09	1 317 818,72	—		
5907	543 448,78	1 317 815,13	—	543 448,78	1 317 815,13	—		
5870	543 454,79	1 317 814,61	—	543 454,79	1 317 814,61	—		
2. Иные сведения об объекте недвижимости с кадастровым номером							43:24:380101:388	:
1.	При проведении горизонтальной съемки местности, анализе документов и подготовке карта плана территории выявлено, что ОКС 43:24:380101:388 смещен на местности. В данном карта плане проводится исправление реестровой ошибки в описании местоположения границ данного ОКСа и приведено координатное описание, согласно фактически верному расположению на местности. ОКС расположен в границах земельного участка 43:24:380101:75							
3. Пояснения к сведениям об объекте недвижимости с кадастровым номером							43:24:380101:388	:
1.	—							

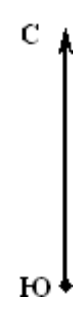
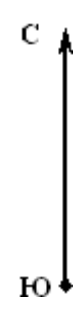
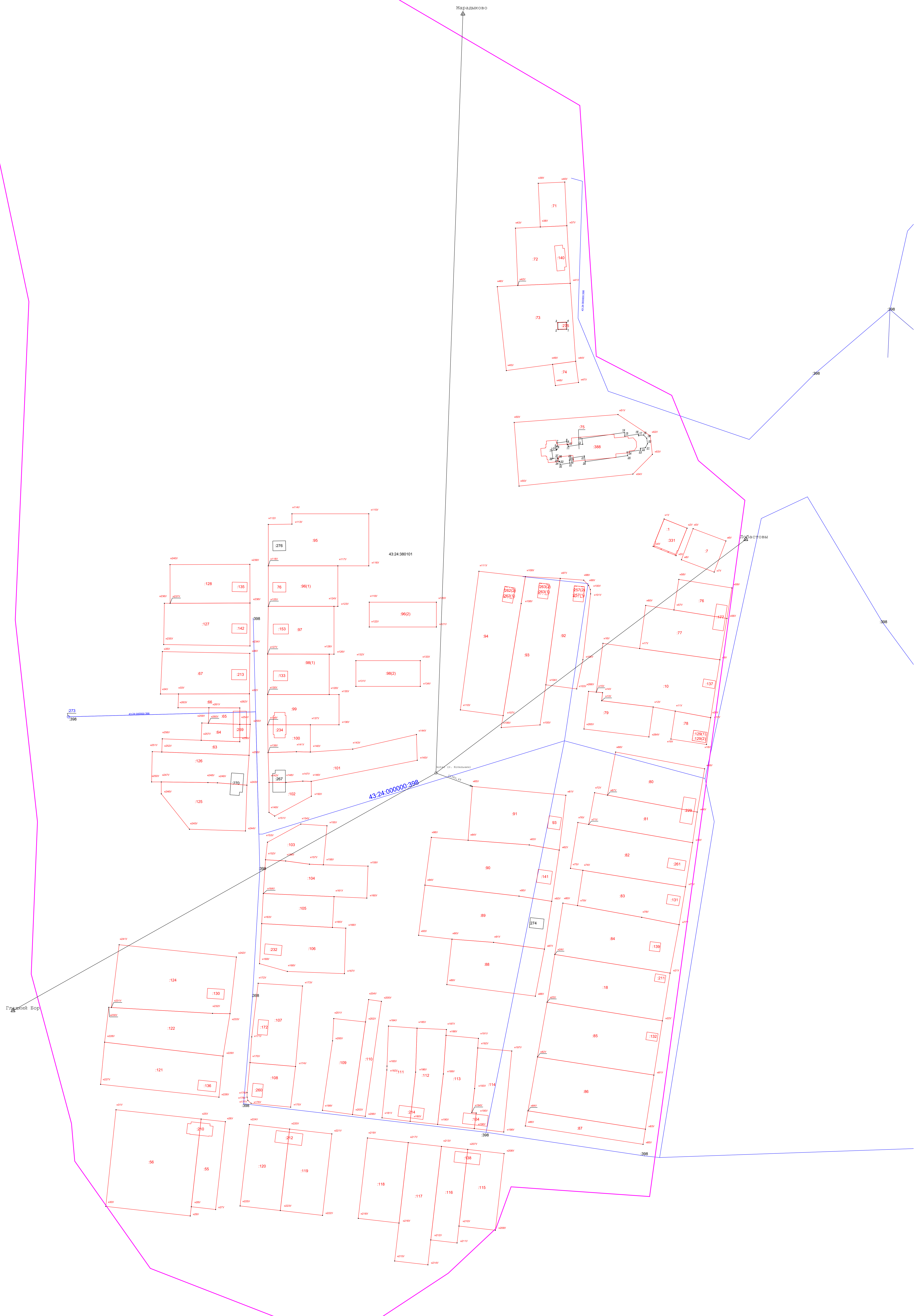


Схема геодезических построений



Израильское



Где-то Бор

Побасовы

- Условные обозначения:**
- - Точка съёмочного обоснования
 - △ - Пункт государственной геодезической сети
 - - Направления геодезических построений при создании съёмочного обоснования
 - ← - Направления геодезических построений при определении координат характерных точек границ земельного участка (данное условное обозначение относится ко всем точкам с префиксом "и" и уточняющим точкам)
 - (purple) - Граница кадастрового квартала
 - (red) - Граница земельного участка
 - (black) - Граница земельного участка, установленная при проведении кадастровых работ
 - 43-24-380101 - Номер кадастрового квартала
 - 0001 - Обозначение земельных участков (существующих)
 - 13 - Обозначение земельных участков (уточняемых)
 - 27 - Характерная точка границы земельного участка, полученная при проведении кадастровых работ, сведения о которой позволяют однозначно определить ее положение на местности и ее обозначение
 - Ж-2 - Вид территориальной зоны
 - 43-24-00 - Контур сооружения