МИНИСТЕРСТВО ИМУЩЕСТВЕННЫХ ОТНОШЕНИЙ КИРОВСКОЙ ОБЛАСТИ

РАСПОРЯЖЕНИЕ

11. 12. 2023 № 1512

г. Киров

Об установлении публичного сервитута

В соответствии со статьей 23, главой V.7 Земельного кодекса Российской Федерации (далее – Кодекс), статьей 3.6 Федерального закона от 25.10.2001 № 137-ФЗ «О введении в действие Земельного кодекса Российской Федерации», постановлением Правительства Российской Федерации от 24.02.2009 № 160 «О порядке установления охранных зон объектов электросетевого хозяйства и особых условий использования земельных участков, расположенных в границах таких зон», Положением о министерстве имущественных отношений Кировской области, утвержденным постановлением Правительства Кировской области от 15.02.2021 № 81-П «Об утверждении Положения о министерстве имущественных отношений Кировской области», и на основании ходатайства публичного акционерного общества «Россети Центр и Приволжье» (далее – ПАО «Россети Центр и Приволжье»), учитывая факт возникновения права собственности на объект электросетевого хозяйства до 01.09.2018 и отсутствие заявлений лиц, являющихся правообладателями земельных участков об учете их прав (обременений прав), на сообщения о возможном установлении публичного сервитута, размещенные на официальном сайте муниципального образования Афанасьевский муниципальный округ

Кировской области и на официальном сайте министерства имущественных отношений Кировской области:

1. Установить публичный сервитут в отношении частей земельных участков с кадастровыми номерами: 43:02:410901:17, единого землепользования с кадастровым номером 43:02:000000:13 (входящих участков с кадастровыми номерами: 43:02:412601:170, 43:02:400901:421), 43:02:411001:211, 43:02:411001:103, 43:02:411001:102, 43:02:411001:212, 43:02:411001:1, 43:02:411001:61, 43:02:310114:102, 43:02:310114:367, 43:02:310114:378, 43:02:310114:7, 43:02:310114:165, 43:02:310113:119, 43:02:310113:202, 43:02:310113:1032, 43:02:310113:771, 43:02:310113:40, 43:02:310113:1047, 43:02:310113:36, 43:02:310113:763, 43:02:310113:35, 43:02:310113:179, 43:02:310113:19, 43:02:310113:20, 43:02:310113:761, 43:02:310112:616, 43:02:310112:171, 43:02:310112:70, 43:02:310112:71, 43:02:310112:612, 43:02:310112:45, 43:02:310112:44, 43:02:310112:614, 43:02:310112:132, 43:02:411501:52, 43:02:411501:101, 43:02:411501:57, 43:02:411501:56, 43:02:411501:67, 43:02:411501:100, 43:02:411501:68, 43:02:410201:432, 43:02:400901:447, 43:02:400303:189, единого землепользования с кадастровым номером 43:02:000000:9 (входящих участков с кадастровыми номерами: 43:02:400901:192, 43:02:400901:196, 43:02:491901:518, 43:02:491901:91), 43:02:391201:448, 43:02:000000:248, единого землепользования с кадастровым номером 43:02:000000:11 (входящего участка с кадастровым номером 43:02:330701:244), 43:02:330701:110, а также в отношении территории кадастровых кварталов: 43:02:410901, 43:02:411001, 43:02:412601, 43:02:310114, 43:02:310113, 43:02:310112, 43:02:411501, 43:02:410201, 43:02:400901, 43:02:400303, 43:02:491801, 43:02:491901, 43:02:391201, 43:02:330701, площадью 881806 кв. м, местоположение: Кировская область, Афанасьевский район в интересах ПАО «Россети Центр и Приволжье» (ИНН 5260200603, ОГРН 1075260020043) в целях эксплуатации существующего объекта

электросетевого хозяйства ВЛ-35 кВ Афанасьево-Бисерово с кадастровым номером 43:02:000000:150, право собственности на который возникло до 01.09.2018, в рамках реализации права, предусмотренного п. 3 ст. 3.6 Федерального закона от 25.10.2001 № 137-ФЗ «О введении в действие Земельного кодекса Российской Федерации», согласно приложению.

1.1. Порядок установления зон с особыми условиями использования территории определяется в соответствии с постановлением Правительства Российской Федерации от 24.02.2009 № 160 «О порядке установления охранных зон объектов электросетевого хозяйства и особых условий использования земельных участков, расположенных в границах таких зон».

1.2. Обладателю публичного сервитута привести указанные земельные участки в состояние, пригодное для использования в соответствии с видом разрешенного использования, в срок не позднее, чем три месяца после завершения строительства, капитального или текущего ремонта, реконструкции, эксплуатации, консервации, сноса инженерного сооружения, для размещения которого был установлен публичный сервитут.

2. Срок действия публичного сервитута составляет 49 лет.

3. Осуществление деятельности, для обеспечения которой устанавливается публичный сервитут, а также вызванные указанной деятельностью ограничения прав на землю не повлекут невозможность использования или существенного затруднения в использовании земельного участка и (или) расположенных на них объектов недвижимого имущества в соответствии с их разрешенным использованием.

4. Плата за публичный сервитут согласно п. 4 ст. 3.6 Федерального закона от 25.10.2001 № 137-ФЗ «О введении в действие Земельного кодекса Российской Федерации» не взимается.

5. Отделу управления земельными ресурсами в течение 5 рабочих дней со дня его подписания:

5.1. Обеспечить опубликование настоящего распоряжения на официальном сайте министерства имущественных отношений Кировской области (http://www.dgs.kirovreg.ru).

5.2. Передать сведения об установлении публичного сервитута в орган регистрации прав.

5.3. Направить ПАО «Россети Центр и Приволжье» копию распоряжения об установлении публичного сервитута.

6. Контроль за выполнением распоряжения возложить на заместителя министра имущественных отношений Кировской области Казаковцева С.А.

Министр имущественных
отношений Кировской области Т.А. Поломских

Огородова Светлана Николаевна
(8332) 27-27-33 (доб.3354)

Утверждена

распоряжением министерства имущественных отношений Кировской области

(наименование документа об утверждении, включая наименования органов государственной власти или органов местного самоуправления, принявших решение об утверждении схемы или подписавших соглашение о перераспределении земельных участков)

от 11.12.2023 № 1512

Схема расположения границы публичного сервитута на кадастровом плане территории

Кадастровый квартал - 43:02:000000

Система координат - МСК-43, зона 3

Площадь испрашиваемого публичного сервитута **881 806 м²**

Обозначение характерных точек границ	Координаты, м	
	X	Y
1	2	3
1	612 108,85	3 232 717,81
2	612 108,69	3 232 728,83
3	612 076,19	3 232 847,83
4	612 039,43	3 232 988,04
5	612 075,25	3 233 111,16
6	612 277,45	3 233 782,36
7	612 300,61	3 233 856,52
8	612 480,63	3 233 891,96
9	612 596,70	3 233 916,15
10	612 897,75	3 233 976,28
11	613 104,14	3 234 015,65
12	613 470,97	3 234 088,62
13	614 194,03	3 234 227,69
14	614 700,98	3 234 329,08
15	615 580,03	3 234 490,58
16	615 951,48	3 234 560,65
17	616 086,23	3 234 583,37
18	616 091,63	3 234 585,15
19	616 094,76	3 234 587,36
20	616 195,43	3 234 673,54
21	616 720,98	3 235 114,81
22	617 139,56	3 235 467,47
23	617 234,16	3 235 544,15
24	617 356,53	3 235 546,08
25	617 615,55	3 235 546,47
26	617 739,16	3 235 549,39
27	617 989,05	3 235 549,66
28	618 116,17	3 235 548,41
29	618 247,10	3 235 515,43
30	618 879,61	3 235 347,17
31	620 239,62	3 234 987,00
32	620 378,92	3 234 948,15

33	620 383,67	3 234 947,54
34	620 389,11	3 234 948,36
35	620 518,44	3 234 990,12
36	622 702,95	3 235 663,40
37	622 844,52	3 235 704,93
38	622 924,37	3 235 707,42
39	625 285,53	3 235 732,69
40	625 466,18	3 235 732,68
41	625 474,17	3 235 734,59
42	625 586,45	3 235 791,92
43	626 326,14	3 236 155,56
44	626 429,16	3 236 204,12
45	626 586,65	3 236 237,11
46	627 725,35	3 236 462,00
47	627 836,07	3 236 481,81
48	627 965,78	3 236 384,56
49	630 218,55	3 234 658,10
50	630 318,17	3 234 579,50
51	630 321,88	3 234 577,37
52	630 326,96	3 234 575,85
53	630 453,30	3 234 560,71
54	631 572,54	3 234 409,81
55	631 691,01	3 234 392,05
56	631 696,88	3 234 392,20
57	631 859,03	3 234 424,29
58	633 311,62	3 234 692,44
59	633 443,34	3 234 715,39
60	633 519,96	3 234 701,61
61	634 824,37	3 234 430,59
62	634 951,75	3 234 402,28
63	635 080,59	3 234 377,36
64	635 888,20	3 234 209,88
65	636 003,99	3 234 183,94
66	636 022,57	3 234 042,80
67	636 036,31	3 233 912,24
68	636 038,66	3 233 905,17
69	636 045,43	3 233 898,40
70	636 055,21	3 233 896,40
71	636 070,48	3 233 932,28
72	636 055,05	3 234 046,67
73	636 038,46	3 234 201,44
74	636 036,20	3 234 208,23
75	636 029,69	3 234 214,75
76	636 024,42	3 234 216,76
77	635 894,86	3 234 241,90
78	635 087,23	3 234 409,37
79	634 959,14	3 234 437,83
80	634 831,02	3 234 462,60
81	633 526,58	3 234 733,63
82	633 447,04	3 234 751,68
83	633 443,48	3 234 752,04
84	633 440,19	3 234 751,73
85	633 305,66	3 234 724,60

86	631 853,07	3 234 456,44
87	631 693,03	3 234 428,40
88	631 576,91	3 234 442,22
89	630 457,65	3 234 593,12
90	630 336,48	3 234 611,19
91	630 238,43	3 234 684,05
92	627 985,68	3 236 410,50
93	627 851,18	3 236 515,96
94	627 843,50	3 236 519,14
95	627 837,93	3 236 519,14
96	627 719,03	3 236 494,08
97	626 580,31	3 236 269,19
98	626 419,73	3 236 239,25
99	626 415,34	3 236 237,77
100	626 311,71	3 236 184,91
101	625 572,02	3 235 821,26
102	625 461,77	3 235 768,94
103	625 285,19	3 235 765,40
104	622 924,04	3 235 740,12
105	622 841,52	3 235 741,21
106	622 836,45	3 235 740,42
107	622 693,35	3 235 694,67
108	620 508,81	3 235 021,37
109	620 383,30	3 234 984,55
110	620 248,00	3 235 018,60
111	618 888,00	3 235 378,79
112	618 255,51	3 235 547,03
113	618 123,13	3 235 584,12
114	618 118,47	3 235 584,72
115	617 988,98	3 235 582,36
116	617 738,94	3 235 582,09
117	617 614,95	3 235 579,17
118	617 356,49	3 235 578,78
119	617 227,42	3 235 580,44
120	617 218,54	3 235 578,06
121	617 216,03	3 235 576,30
122	617 118,51	3 235 492,50
123	616 699,93	3 235 139,83
124	616 174,43	3 234 698,60
125	616 075,12	3 234 618,25
126	615 945,47	3 234 592,79
127	615 574,00	3 234 522,72
128	614 694,95	3 234 361,21
129	614 187,67	3 234 259,76
130	613 464,65	3 234 120,71
131	613 097,81	3 234 047,73
132	612 891,55	3 234 008,38
133	612 590,31	3 233 948,23
134	612 473,86	3 233 926,29
135	612 283,14	3 233 888,75
136	612 277,93	3 233 886,79
137	612 272,29	3 233 881,56
138	612 270,11	3 233 876,87

139	612 246,13	3 233 791,73
140	612 043,91	3 233 120,66
141	612 004,64	3 232 993,18
142	612 003,92	3 232 988,29
143	612 004,51	3 232 983,86
144	612 044,55	3 232 839,58
145	612 073,46	3 232 720,04
146	612 077,86	3 232 706,66
1	612 108,85	3 232 717,81

Перечень земельных участков, в отношении которых испрашивается публичный сервитут и границы которых внесены в Единый государственный реестр недвижимости

№ п/п	Кадастровый номер земельного участка	Адрес или описание местоположения земельного участка
1	43:02:410901:17	(адрес) Кировская обл, р-н Афанасьевский, д Ичетовкины, ул Энергетиков, дом 15
2	43:02:000000:13 (вх.43:02:412601:170)	Кировская обл, р-н Афанасьевский, МО (не определено)
3	43:02:410901	-
4	43:02:411001	-
5	43:02:411001:211	Российская Федерация, Кировская область, р-н Афанасьевский, д Конкины
6	43:02:411001:103	Кировская область, р-н Афанасьевский, д Конкины, д 14 д
7	43:02:411001:102	(адрес) Кировская область, р-н Афанасьевский, д Конкины, д 14 е
8	43:02:411001:212	Российская Федерация, Кировская область, р-н Афанасьевский, д Конкины
9	43:02:411001:1	обл. Кировская, р-н Афанасьевский
10	43:02:411001:61	обл. Кировская, р. Афанасьевский, д. Конкины, д. 5
11	43:02:412601	-
12	43:02:310114	-
13	43:02:310114:102	Кировская область, р-н. Афанасьевский, пгт. Афанасьево, ул. Южная, д. 20
14	43:02:310114:367	Кировская область, р-н Афанасьевский, пгт Афанасьево, ул Южная
15	43:02:310114:378	Российская Федерация, Кировская область, р-н Афанасьевский, пгт Афанасьево, ул Южная, д 7
16	43:02:310114:7	(адрес) Кировская обл, р-н Афанасьевский, пгт Афанасьево, ул Восточная, д 16
17	43:02:310114:165	Кировская обл, р-н Афанасьевский, пгт Афанасьево, ул Красных Партизан, дом 56
18	43:02:310113	-
19	43:02:310113:119	(адрес) Кировская обл, р-н Афанасьевский, пгт Афанасьево, ул Красных Партизан, д 45
20	43:02:310113:202	обл. Кировская р. Афанасьевский пгт. Афанасьево ул. Парковая д. 2
21	43:02:310113:1032	Российская Федерация, Кировская область, Афанасьевский район, пгт Афанасьево
22	43:02:310113:771	Кировская область, р-н Афанасьевский, пгт Афанасьево, ул Парковая
23	43:02:310113:40	обл. Кировская р. Афанасьевский пгт. Афанасьево ул. Мелиораторов д. 1
24	43:02:310113:1047	Российская Федерация, Кировская область, м.р-н

		Афанасьевский, г.п. Афанасьевское, пгт Афанасьево, ул Мелиораторов, з/у 2
25	43:02:310113:36	Кировская обл, р-н Афанасьевский, пгт Афанасьево, ул Мелиораторов, д 4
26	43:02:310113:763	Кировская область, р-н Афанасьевский, пгт Афанасьево, ул Мелиораторов
27	43:02:310113:35	Кировская обл, р-н Афанасьевский, пгт Афанасьево, ул Мелиораторов, д 3
28	43:02:310113:179	Кировская обл, р-н Афанасьевский, пгт Афанасьево, ул Мелиораторов, д 5
29	43:02:310113:19	Кировская обл, р-н Афанасьевский, пгт Афанасьево, ул Комсомольская, д 26
30	43:02:310113:20	обл. Кировская р. Афанасьевский пгт. Афанасьево ул. Комсомольская д. 28
31	43:02:310113:761	Кировская область, р-н Афанасьевский, пгт Афанасьево, ул Комсомольская
32	43:02:310112:616	Кировская область, р-н Афанасьевский, пгт Афанасьево, ул Комсомольская
33	43:02:310112:171	Кировская обл, р-н Афанасьевский, пгт Афанасьево, ул Строителей, д 2
34	43:02:310112:70	Кировская обл, р-н Афанасьевский, пгт Афанасьево, ул Хлебозаводская, д 13
35	43:02:310112:71	Кировская обл, р-н Афанасьевский, пгт Афанасьево, ул Хлебозаводская, д 15
36	43:02:310112:612	Кировская область, р-н Афанасьевский, пгт Афанасьево, ул Кирова
37	43:02:310112	-
38	43:02:310112:45	Кировская обл, р-н Афанасьевский, пгт Афанасьево, ул Соболева, д 54
39	43:02:310112:44	Кировская обл, р-н Афанасьевский, пгт Афанасьево, ул Соболева, д 56
40	43:02:310112:614	Кировская область, р-н Афанасьевский, пгт Афанасьево, ул Соболева
41	43:02:310112:132	Кировская область, р-н. Афанасьевский, пгт. Афанасьево, ул. Соболева, д. 49
42	43:02:411501	-
43	43:02:411501:52	обл. Кировская р. Афанасьевский д. Лучкины д. 2а
44	43:02:411501:101	Кировская обл., Афанасьевский р-н, д. Лучкины.
45	43:02:411501:57	(адрес) Кировская обл, р-н Афанасьевский, д Лучкины, д 1
46	43:02:411501:56	(адрес) Кировская область, р-н Афанасьевский, д Лучкины, д 1 а
47	43:02:411501:67	(адрес) Кировская обл, р-н Афанасьевский, д Лучкины, ул Свободы, д 2
48	43:02:411501:100	Кировская обл., Афанасьевский р-н, д. Лучкины, ул. Свободы.
49	43:02:411501:68	(адрес) Кировская обл, р-н Афанасьевский, д Лучкины, ул Свободы, д 1
50	43:02:410201	-
51	43:02:410201:432	Российская Федерация, Кировская область, р-н Афанасьевский, д. Варанкины, ул. Садовая
52	43:02:400901	-
53	43:02:000000:13 (вх. 43:02:400901:421)	Кировская обл, р-н Афанасьевский, МО (не определено)
54	43:02:400901:447	Российская Федерация, Кировская область, р-н Афанасьевский.

55	43:02:400303	-
56	43:02:400303:189	Кировская обл., Афанасьевский р-н, д. Илюши
57	43:02:000000:9 (вх. 43:02:400901:192)	Кировская область, р-н Афанасьевский, МО (не определено)
58	43:02:000000:9 (вх. 43:02:400901:196)	Кировская область, р-н Афанасьевский, МО (не определено)
59	43:02:491801	-
60	43:02:491901	-
61	43:02:000000:9 (вх. 43:02:491901:518)	Кировская область, р-н Афанасьевский, МО (не определено)
62	43:02:000000:9 (вх. 43:02:491901:91)	Кировская область, р-н Афанасьевский, МО (не определено)
63	43:02:391201	-
64	43:02:391201:448	Российская Федерация, Кировская область, Афанасьевский р-н, Бисеровское сельское поселение
65	43:02:000000:248	Российская Федерация, Кировская область, р-н Афанасьевский, с/п Бисеровское
66	43:02:330701	-
67	43:02:000000:11 (вх. 43:02:330701:244)	Кировская область, р-н Афанасьевский, МО (не определено)
68	43:02:330701:110	Кировская обл, р-н Афанасьевский, с Бисерово

Схема расположения границы публичного сервитута объекта электросетевого хозяйства ВЛ-35 кВ Афанасьево-Бисерово

План границ объекта

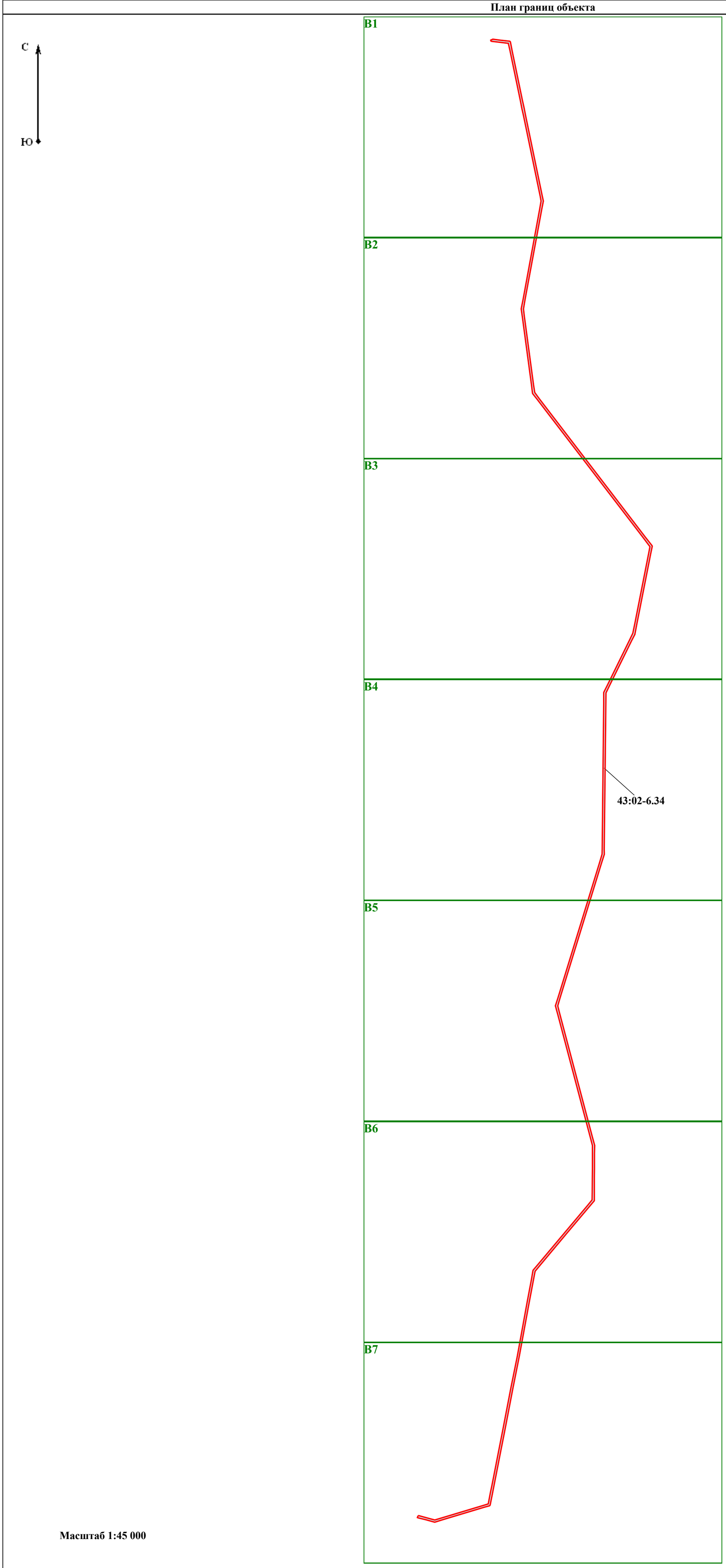

Масштаб 1:45 000

Условные знаки и обозначения

- граница публичного сервитута
7 - характерные точки границы публичного сервитута
- граница кадастрового квартала
43:02:310114 - номер кадастрового квартала
- граница земельных участков по сведениям ЕГРН
43:02:310113:20 - кадастровый номер земельного участка
43:02-6.34 - реестровый номер ЗОУИТ
- границы охранной зоны объекта электросетевого хозяйства

Схема расположения границы публичного сервитута объекта электросетевого хозяйства ВЛ-35 кВ Афанасьево-Бисерово

План границ объекта

В7

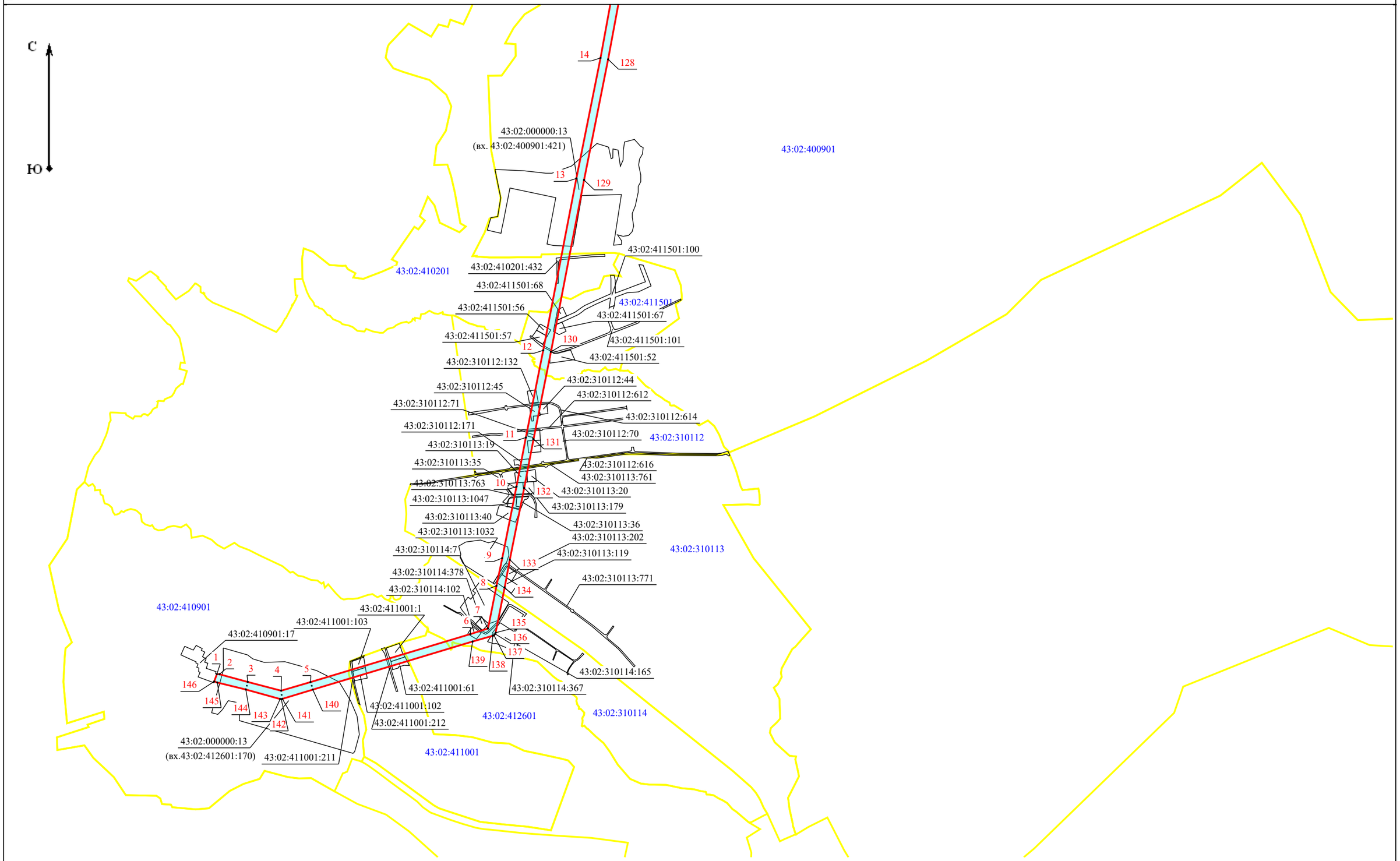

Масштаб 1:15 000

Схема расположения границы публичного сервитута объекта электросетевого хозяйства ВЛ-35 кВ Афанасьево-Бисерово

План границ объекта

В6

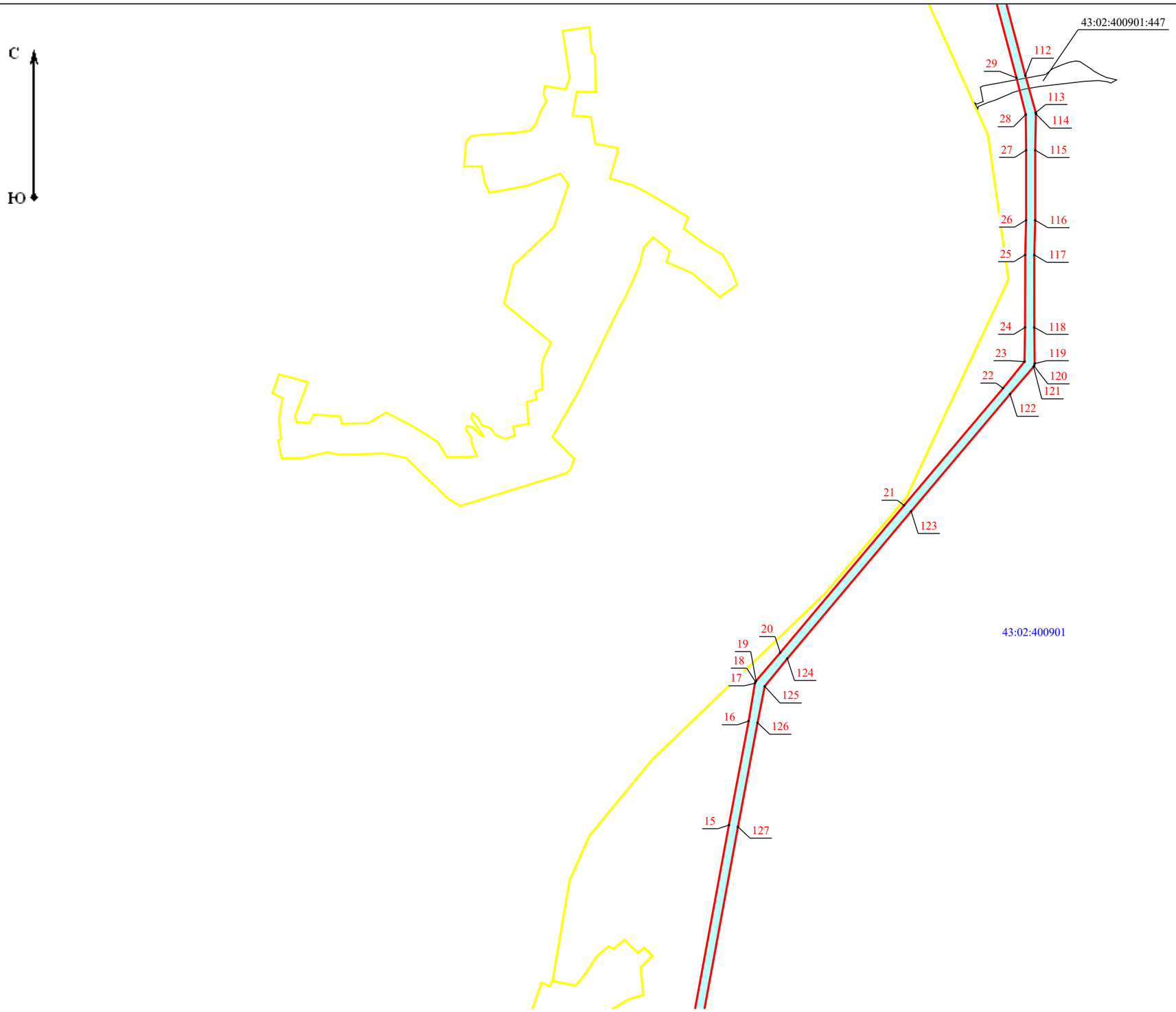

Масштаб 1:15 000

Схема расположения границы публичного сервитута объекта электросетевого хозяйства ВЛ-35 кВ Афанасьево-Бисерово

План границ объекта

В5

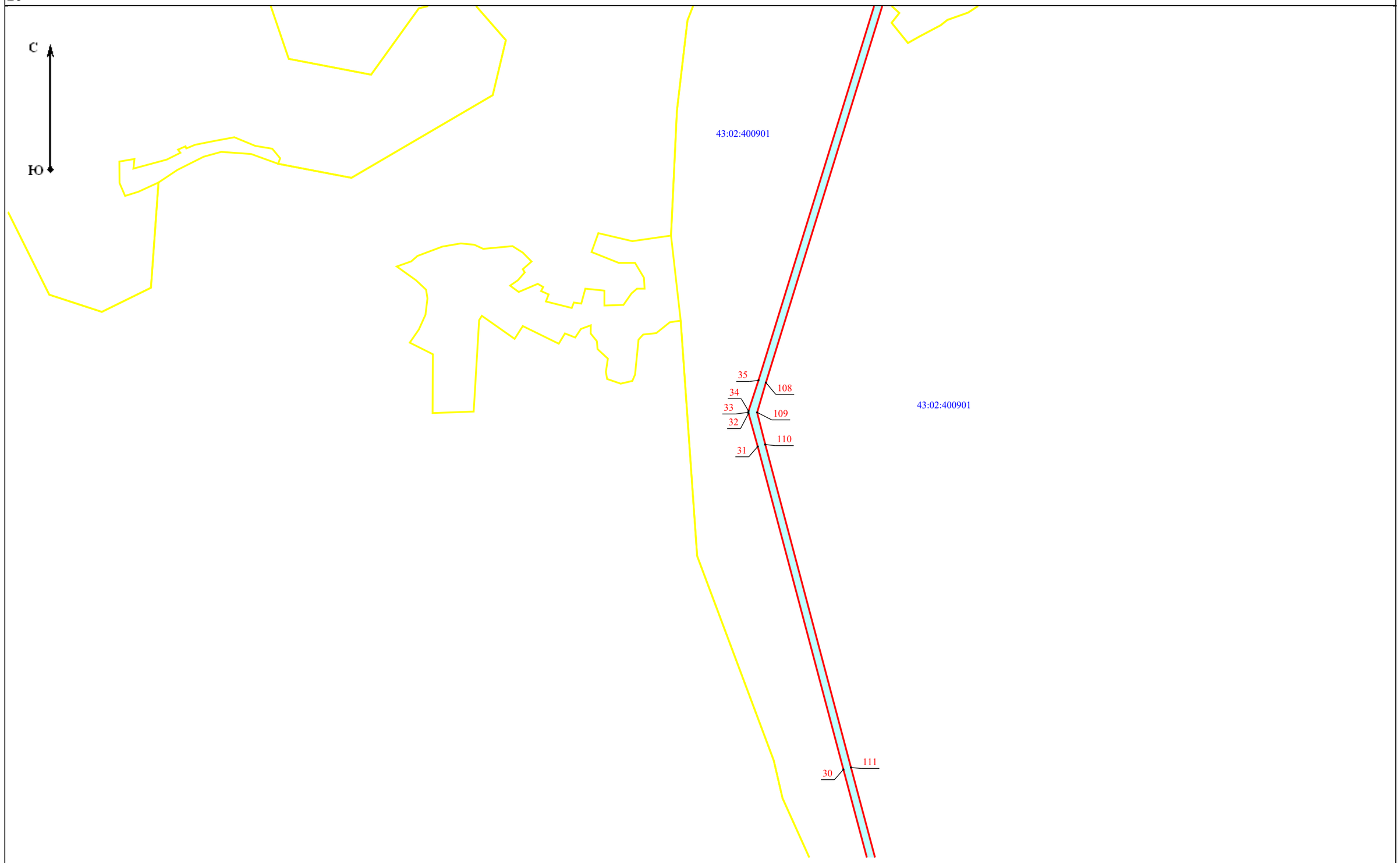

Масштаб 1:15 000

Схема расположения границы публичного сервитута объекта электросетевого хозяйства ВЛ-35 кВ Афанасьево-Бисерово

План границ объекта

В4

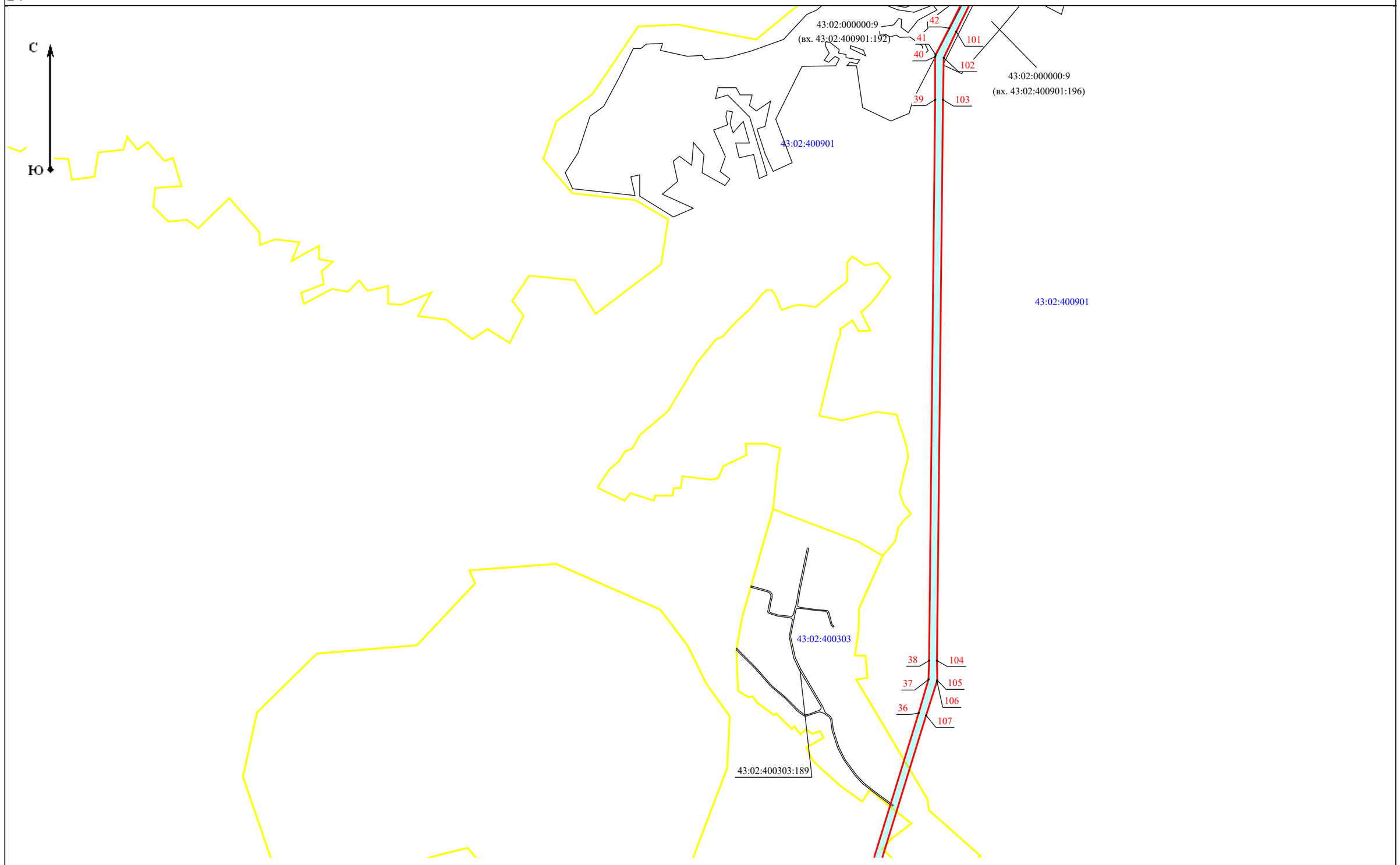

Масштаб 1:15 000

Схема расположения границы публичного сервитута объекта электросетевого хозяйства ВЛ-35 кВ Афанасьево-Бисерово

План границ объекта

В3

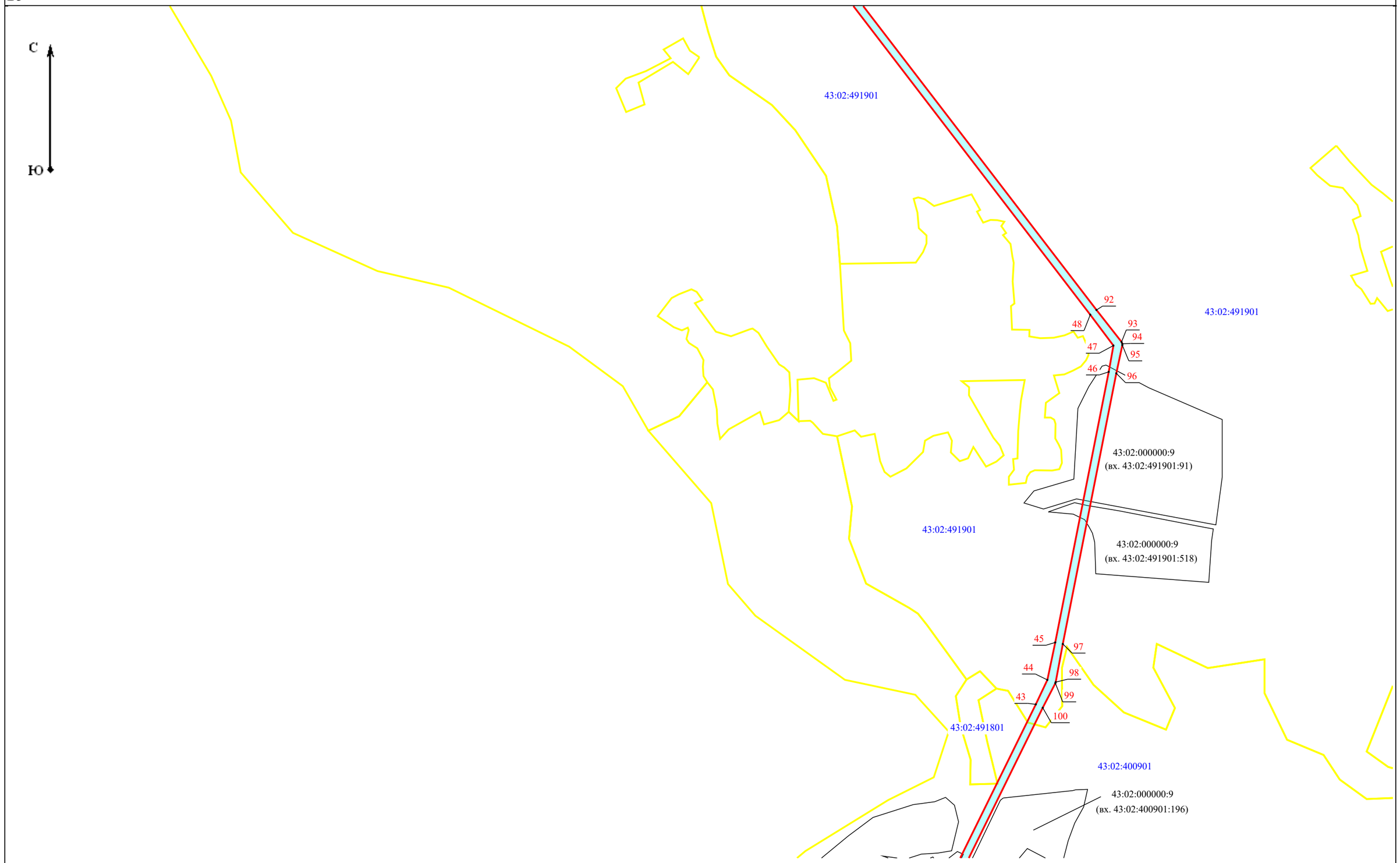

Масштаб 1:15 000

Схема расположения границы публичного сервитута объекта электросетевого хозяйства ВЛ-35 кВ Афанасьево-Бисерово

План границ объекта

В2

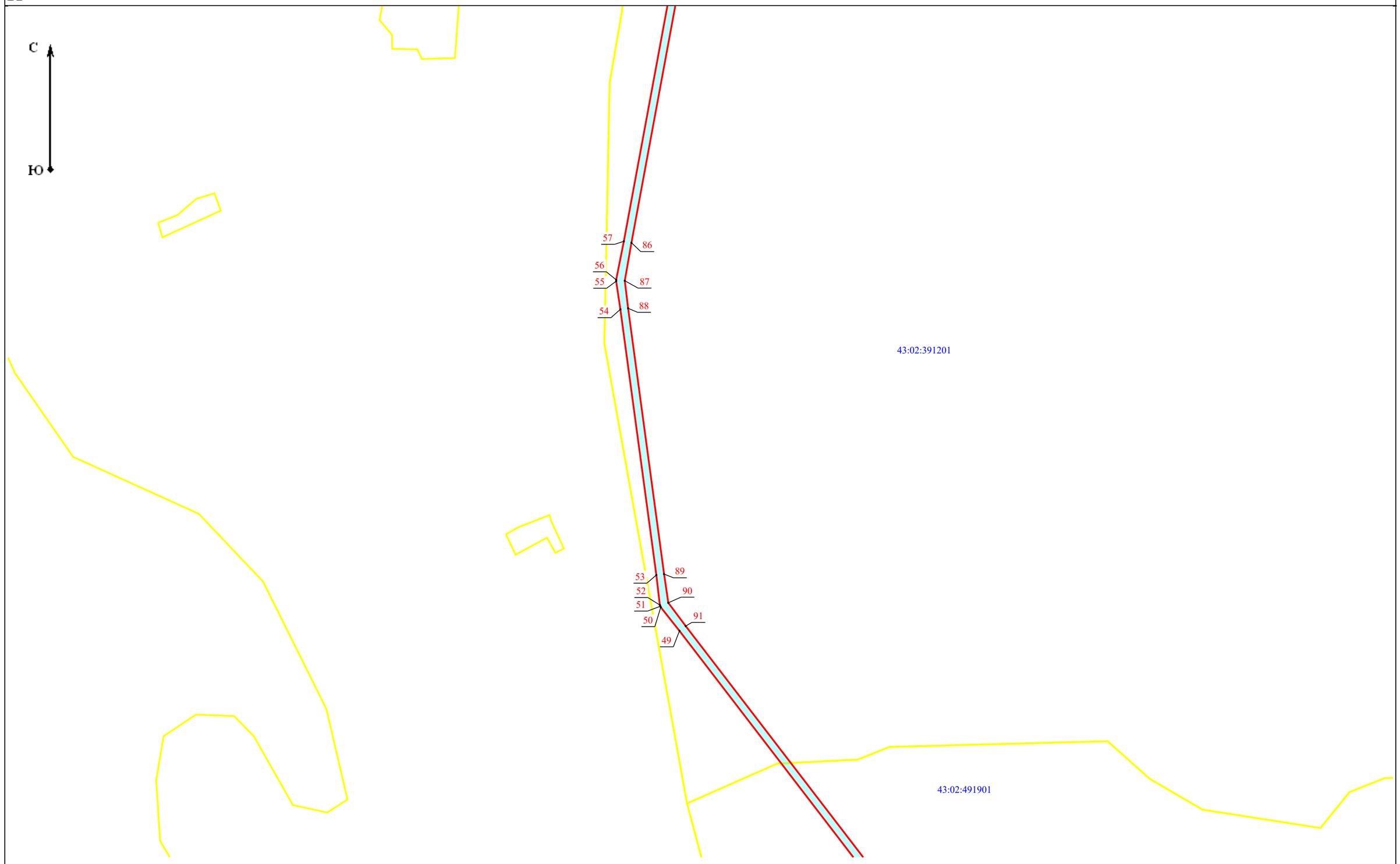

Масштаб 1:15 000

Схема расположения границы публичного сервитута объекта электросетевого хозяйства ВЛ-35 кВ Афанасьево-Бисерово

План границ объекта

В1

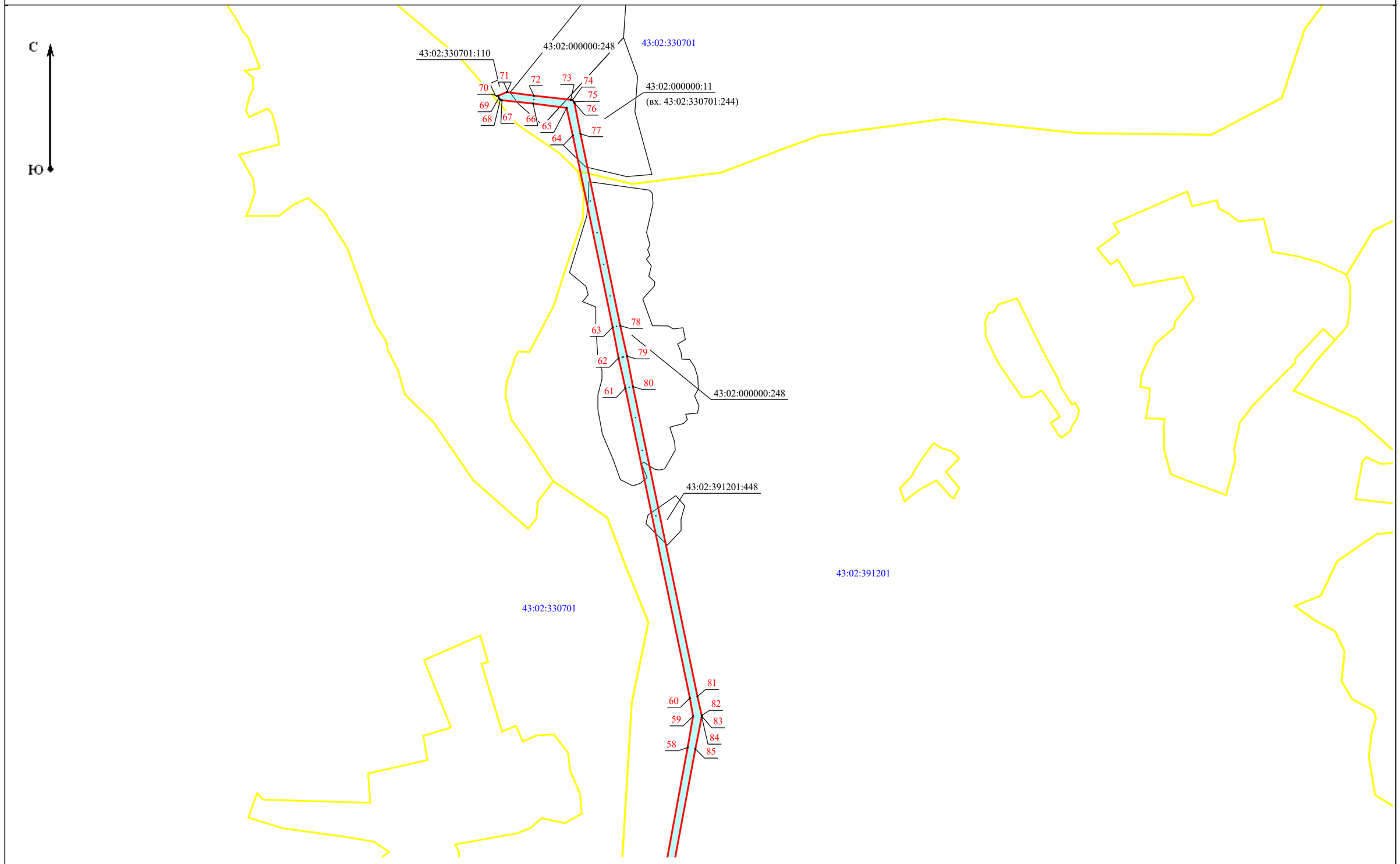

Масштаб 1:15 000