

Филиал публично-правовой компании "Роскадастр" по Кировской области

полное наименование органа регистрации прав

Выписка из Единого государственного реестра недвижимости об объекте недвижимости

Сведения о характеристиках объекта недвижимости

На основании запроса от 27.03.2024, поступившего на рассмотрение 27.03.2024, сообщаем, что согласно записям Единого государственного реестра недвижимости:

Раздел 1 Лист 1

Земельный участок			
вид объекта недвижимости			

Лист № 1 раздела 1	Всего листов раздела 1: 4	Всего разделов: 8	Всего листов выписки: 209
--------------------	---------------------------	-------------------	---------------------------

27.03.2024г. № КУВИ-001/2024-86164722	
Кадастровый номер:	43:10:000000:91
Номер кадастрового квартала:	43:10:000000
Дата присвоения кадастрового номера:	25.01.1993

Ранее присвоенный государственный учетный номер:	43:10:999999:0091
Адрес:	Кировская обл, р-н Кикнурский, с/п Кикнурское
Площадь:	18216619 +/- 37346
Кадастровая стоимость, руб.:	22406441.37
Кадастровые номера расположенных в пределах земельного участка объектов недвижимости:	данные отсутствуют
Кадастровые номера объектов недвижимости, из которых образован объект недвижимости:	данные отсутствуют
Кадастровые номера образованных объектов недвижимости:	43:10:460501:11
Категория земель:	Земли сельскохозяйственного назначения
Виды разрешенного использования:	для сельскохозяйственного производства
Сведения о кадастровом инженере:	дата завершения кадастровых работ: 21.07.2011
Сведения о лесах, водных объектах и об иных природных объектах, расположенных в пределах земельного участка:	данные отсутствуют
Сведения о том, что земельный участок полностью расположен в границах зоны с особыми условиями использования территории, территории объекта культурного наследия, публичного сервитута:	данные отсутствуют
Сведения о том, что земельный участок расположен в границах особой экономической зоны, территории опережающего развития, зоны территориального развития в Российской Федерации, игровой зоны:	данные отсутствуют

полное наименование должности	 ДОКУМЕНТ ПОДПИСАН ЭЛЕКТРОННОЙ ПОДПИСЬЮ	инициалы, фамилия
	Сертификат: 00BV056B7401CB38D2B3576ACDC8425108 Владелец: ФЕДЕРАЛЬНАЯ СЛУЖБА ГОСУДАРСТВЕННОЙ РЕГИСТРАЦИИ, КАДАСТРА И КАРТОГРАФИИ Действителен: с 27.06.2023 по 19.09.2024	

Земельный участок			
вид объекта недвижимости			
Лист № 2 раздела 1	Всего листов раздела 1: 4	Всего разделов: 8	Всего листов выписки: 209
27.03.2024г. № КУВИ-001/2024-86164722			
Кадастровый номер:		43:10:000000:91	
Сведения о том, что земельный участок расположен в границах особо охраняемой природной территории, Байкальской природной территории и ее экологических зон, лесопарковом зеленом поясе, охотничьего угодья, лесничества:		данные отсутствуют	
Сведения о расположении земельного участка и (или) расположенного на нем объекта недвижимости в границах территории, в отношении которой принято решение о резервировании земель для государственных или муниципальных нужд:		данные отсутствуют	
Сведения о результатах проведения государственного земельного надзора:		данные отсутствуют	
Сведения о расположении земельного участка в границах территории, в отношении которой утвержден проект межевания территории:		данные отсутствуют	
Условный номер земельного участка:		данные отсутствуют	
Сведения о принятии акта и (или) заключении договора, предусматривающих предоставление в соответствии с земельным законодательством исполнительным органом государственным органом власти или органом местного самоуправления, находящегося в государственной или муниципальной собственности земельного участка для строительства наемного дома социального использования или наемного дома коммерческого использования:		данные отсутствуют	
Сведения о том, что земельный участок или земельные участки образованы на основании решения об изъятии земельного участка и (или) расположенного на нем объекта недвижимости для государственных или муниципальных нужд:		данные отсутствуют	
Сведения о том, что земельный участок образован из земель или земельного участка, государственная собственность на которые не разграничена:		данные отсутствуют	
Сведения о наличии земельного спора о местоположении границ земельных участков:		данные отсутствуют	
Статус записи об объекте недвижимости:		Сведения об объекте недвижимости имеют статус "актуальные, ранее учтенные"	
Особые отметки:		Граница земельного участка состоит из 32 контуров. Учетные номера контуров и их площади: 29 - 60293 кв.м, 30 - 15904 кв.м, 31 - 5774 кв.м, 32 - 5786723 кв.м, 33 - 668767 кв.м, 34 - 1975314	



ДОКУМЕНТ ПОДПИСАН
ЭЛЕКТРОННОЙ ПОДПИСЬЮ

Сертификат: 00ВВ056В7401СВ38D2В3576АСDC8425108

Владелец: ФЕДЕРАЛЬНАЯ СЛУЖБА ГОСУДАРСТВЕННОЙ
РЕГИСТРАЦИИ, КАДАСТРА И КАРТОГРАФИИ
Действителен: с 27.06.2023 по 19.09.2024

полное наименование должности

инициалы, фамилия

Земельный участок

вид объекта недвижимости

Лист № 3 раздела 1

Всего листов раздела 1: 4

Всего разделов: 8

Всего листов выписки: 209

27.03.2024г. № КУВИ-001/2024-86164722

Кадастровый номер:

43:10:000000:91

кв.м, 35 - 506358 кв.м, 36 - 7199 кв.м, 37 - 2986 кв.м, 38 - 37280 кв.м, 39 - 10055 кв.м, 40 - 8054 кв.м, 41 - 3686 кв.м, 42 - 8682 кв.м, 43 - 40342 кв.м, 44 - 15325 кв.м, 45 - 432560 кв.м, 46 - 3924 кв.м, 47 - 2366 кв.м, 48 - 246660 кв.м, 49 - 259566 кв.м, 50 - 57217 кв.м, 51 - 215303 кв.м, 52 - 5459541 кв.м, 53 - 30753 кв.м, 54 - 604040 кв.м, 55 - 37274 кв.м, 56 - 716709 кв.м, 57 - 459 кв.м, 58 - 61433 кв.м, 59 - 180847 кв.м, 60 - 767037 кв.м. Сведения об ограничениях права на объект недвижимости, обременениях данного объекта, не зарегистрированных в реестре прав, ограничений прав и обременений недвижимого имущества: вид ограничения (обременения): ограничения прав на земельный участок, предусмотренные статьей 56 Земельного кодекса Российской Федерации; срок действия: с 16.06.2016; реквизиты документа-основания: о порядке установления охранных зон объектов электросетевого хозяйства и особых условий использования земельных участков, расположенных в границах таких зон от 24.02.2009 № 160 выдан: Правительство Российской Федерации. вид ограничения (обременения): ограничения прав на земельный участок, предусмотренные статьей 56 Земельного кодекса Российской Федерации; срок действия: с 29.10.2018; реквизиты документа-основания: "Об утверждении Правил установления охранных зон пунктов государственной геодезической сети, государственной нивелирной сети и государственной гравиметрической сети и признании утратившим силу постановления Правительства Российской Федерации от 07.10.1996 г. № 1170" от 12.10.2016 № 1037 выдан: Правительство РФ. вид ограничения (обременения): ограничения прав на земельный участок, предусмотренные статьей 56 Земельного кодекса Российской Федерации; срок действия: с 18.05.2022; реквизиты документа-основания: о порядке установления охранных зон объектов электросетевого хозяйства и особых условий использования земельных участков, расположенных в границах таких зон от 24.02.2009 № 160 выдан: Правительство РФ. вид ограничения (обременения): ограничения прав на земельный участок, предусмотренные статьей 56 Земельного кодекса Российской Федерации; срок действия: с 26.05.2022; реквизиты документа-основания: о порядке установления охранных зон объектов электросетевого хозяйства и особых условий использования земельных участков, расположенных в границах таких зон от 24.02.2009 № 160 выдан: Правительство РФ. вид ограничения (обременения): ограничения прав на земельный участок, предусмотренные статьей 56 Земельного кодекса Российской Федерации; срок действия: с 27.05.2022; реквизиты документа-основания: о порядке установления охранных зон объектов электросетевого хозяйства и особых условий использования земельных участков, расположенных в границах таких зон от 24.02.2009 № 160 выдан: Правительство РФ. вид ограничения (обременения): ограничения прав на



ДОКУМЕНТ ПОДПИСАН
ЭЛЕКТРОННОЙ ПОДПИСЬЮ

Сертификат: 00ВВ056В7401СВ38D2В3576АСDС8425108

Владелец: ФЕДЕРАЛЬНАЯ СЛУЖБА ГОСУДАРСТВЕННОЙ

РЕГИСТРАЦИИ, КАДАСТРА И КАРТОГРАФИИ

Действителен: с 27.06.2023 по 19.09.2024

полное наименование должности

инициалы, фамилия

Земельный участок			
вид объекта недвижимости			
Лист № 4 раздела 1	Всего листов раздела 1: 4	Всего разделов: 8	Всего листов выписки: 209
27.03.2024г. № КУВИ-001/2024-86164722			
Кадастровый номер:		43:10:000000:91	
		<p>земельный участок, предусмотренные статьей 56 Земельного кодекса Российской Федерации; срок действия: с 30.05.2022; реквизиты документа-основания: о порядке установления охранных зон объектов электросетевого хозяйства и особых условий использования земельных участков, расположенных в границах таких зон от 24.02.2009 № 160 выдан: Правительство РФ. вид ограничения (обременения): ограничения прав на земельный участок, предусмотренные статьей 56 Земельного кодекса Российской Федерации; срок действия: с 07.06.2022; реквизиты документа-основания: о порядке установления охранных зон объектов электросетевого хозяйства и особых условий использования земельных участков, расположенных в границах таких зон от 24.02.2009 № 160 выдан: Правительство РФ. вид ограничения (обременения): ограничения прав на земельный участок, предусмотренные статьей 56 Земельного кодекса Российской Федерации; срок действия: с 08.06.2022; реквизиты документа-основания: о порядке установления охранных зон объектов электросетевого хозяйства и особых условий использования земельных участков, расположенных в границах таких зон от 24.02.2009 № 160 выдан: Правительство РФ.</p>	
Получатель выписки:		Поломских Татьяна Анатольевна, действующий(ая) на основании документа "Указ" Министерство имущественных отношений Кировской области	

полное наименование должности	 ДОКУМЕНТ ПОДПИСАН ЭЛЕКТРОННОЙ ПОДПИСЬЮ Сертификат: 00ВВ056В7401СВ38D2В3576АСDС8425108 Владелец: ФЕДЕРАЛЬНАЯ СЛУЖБА ГОСУДАРСТВЕННОЙ РЕГИСТРАЦИИ, КАДАСТРА И КАРТОГРАФИИ Действителен: с 27.06.2023 по 19.09.2024	инициалы, фамилия
-------------------------------	---	-------------------

Выписка из Единого государственного реестра недвижимости об объекте недвижимости
Сведения о зарегистрированных правах

Земельный участок			
вид объекта недвижимости			
Лист № 1 раздела 2	Всего листов раздела 2: 2	Всего разделов: 8	Всего листов выписки: 209
27.03.2024г. № КУВИ-001/2024-86164722			
Кадастровый номер:		43:10:000000:91	
1	Правообладатель (правообладатели):	1.1	Субъект Российской Федерации "Кировская область"
	Сведения о возможности предоставления третьим лицам персональных данных физического лица:	1.1.1	данные отсутствуют
2	Вид, номер, дата и время государственной регистрации права:	2.1	Собственность 43-43-13/093/2011-767 05.10.2011 00:00:00
3	Сведения об осуществлении государственной регистрации сделки, права без необходимого в силу закона согласия третьего лица, органа:	3.1	данные отсутствуют
4	Ограничение прав и обременение объекта недвижимости:	не зарегистрировано	
5	Договоры участия в долевом строительстве:	не зарегистрировано	
6	Заявленные в судебном порядке права требования:	данные отсутствуют	
7	Сведения о возможности предоставления третьим лицам персональных данных физического лица	данные отсутствуют	
8	Сведения о возражении в отношении зарегистрированного права:	данные отсутствуют	
9	Сведения о наличии решения об изъятии объекта недвижимости для государственных и муниципальных нужд:	данные отсутствуют	
10	Сведения о невозможности государственной регистрации без личного участия правообладателя или его законного представителя:	данные отсутствуют	
11	Правопритязания и сведения о наличии поступивших, но не рассмотренных заявлений о проведении государственной регистрации права (перехода, прекращения права), ограничения права или обременения объекта недвижимости, сделки в отношении объекта недвижимости:	отсутствуют	



ДОКУМЕНТ ПОДПИСАН
ЭЛЕКТРОННОЙ ПОДПИСЬЮ

Сертификат: 00ВВ056В7401СВ38D2В3576АСDС8425108

Владелец: ФЕДЕРАЛЬНАЯ СЛУЖБА ГОСУДАРСТВЕННОЙ

РЕГИСТРАЦИИ, КАДАСТРА И КАРТОГРАФИИ

Действителен: с 27.06.2023 по 19.09.2024

полное наименование должности

инициалы, фамилия

Земельный участок			
вид объекта недвижимости			
Лист № 2 раздела 2	Всего листов раздела 2: 2	Всего разделов: 8	Всего листов выписки: 209
27.03.2024г. № КУВИ-001/2024-86164722			
Кадастровый номер:		43:10:000000:91	
11	Сведения о невозможности государственной регистрации перехода, прекращения, ограничения права на земельный участок из земель сельскохозяйственного назначения:	данные отсутствуют	

полное наименование должности	 ДОКУМЕНТ ПОДПИСАН ЭЛЕКТРОННОЙ ПОДПИСЬЮ Сертификат: 00ВВ056В7401СВ38D2В3576АСDС8425108 Владелец: ФЕДЕРАЛЬНАЯ СЛУЖБА ГОСУДАРСТВЕННОЙ РЕГИСТРАЦИИ, КАДАСТРА И КАРТОГРАФИИ Действителен: с 27.06.2023 по 19.09.2024	инициалы, фамилия
-------------------------------	---	-------------------


Выписка из Единого государственного реестра недвижимости об объекте недвижимости
Описание местоположения земельного участка

Земельный участок			
вид объекта недвижимости			
Лист № 1 раздела 3	Всего листов раздела 3: 33	Всего разделов: 8	Всего листов выписки: 209
27.03.2024г. № КУВИ-001/2024-86164722			
Кадастровый номер:		43:10:000000:91	

План (чертеж, схема) земельного участка



Масштаб 1:90000 Условные обозначения:

полное наименование должности	 ДОКУМЕНТ ПОДПИСАН ЭЛЕКТРОННОЙ ПОДПИСЬЮ	инициалы, фамилия
	Сертификат: 00ВВ056В7401СВ38D2В3576АСDC8425108 Владелец: ФЕДЕРАЛЬНАЯ СЛУЖБА ГОСУДАРСТВЕННОЙ РЕГИСТРАЦИИ, КАДАСТРА И КАРТОГРАФИИ Действителен: с 27.06.2023 по 19.09.2024	

Земельный участок

вид объекта недвижимости

Лист № 2 раздела 3

Всего листов раздела 3: 33

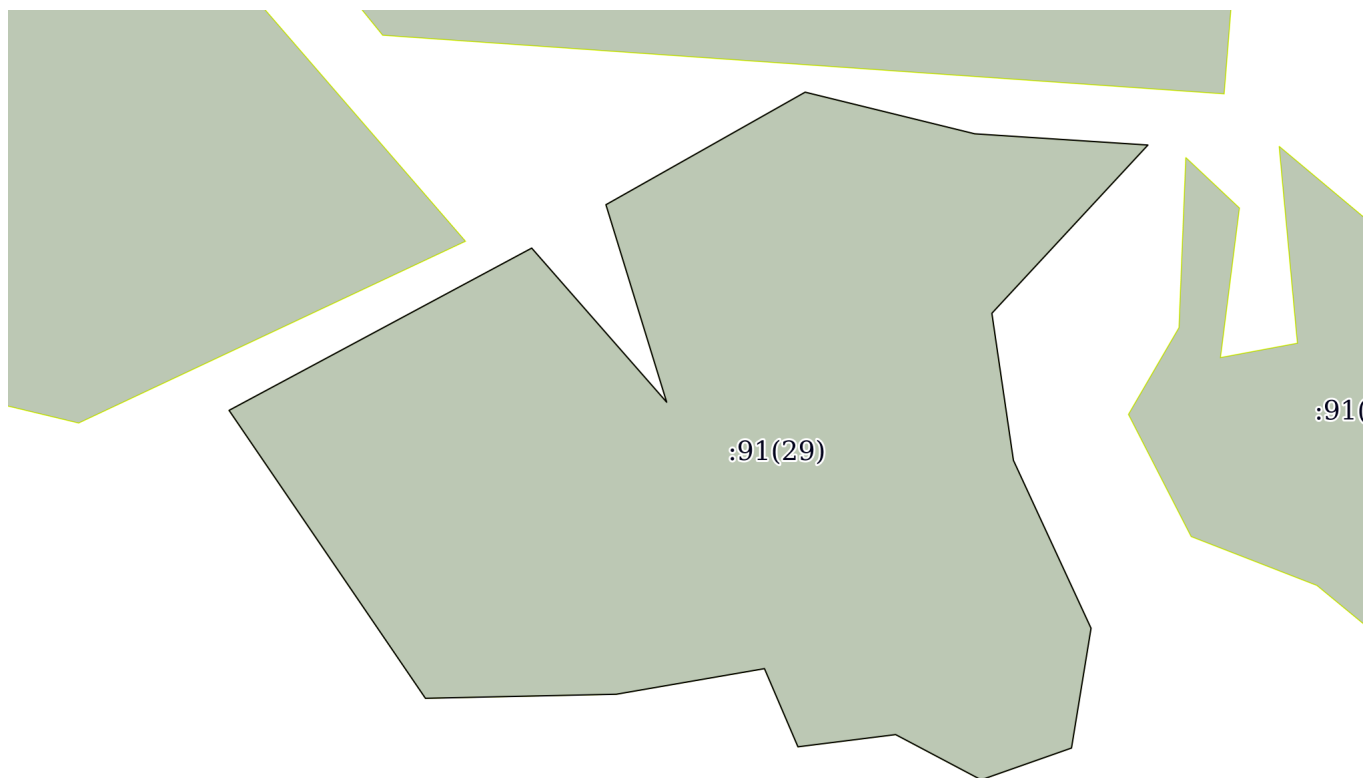
Всего разделов: 8

Всего листов выписки: 209

27.03.2024г. № КУВИ-001/2024-86164722

Кадастровый номер:

43:10:000000:91



Масштаб 1:3000

Условные обозначения:

ДОКУМЕНТ ПОДПИСАН
ЭЛЕКТРОННОЙ ПОДПИСЬЮ

Сертификат: 00ВВ056В7401СВ38D2В3576АСDC8425108

Владелец: ФЕДЕРАЛЬНАЯ СЛУЖБА ГОСУДАРСТВЕННОЙ

РЕГИСТРАЦИИ, КАДАСТРА И КАРТОГРАФИИ

Действителен: с 27.06.2023 по 19.09.2024

полное наименование должности

инициалы, фамилия

Земельный участок

вид объекта недвижимости

Лист № 3 раздела 3

Всего листов раздела 3: 33

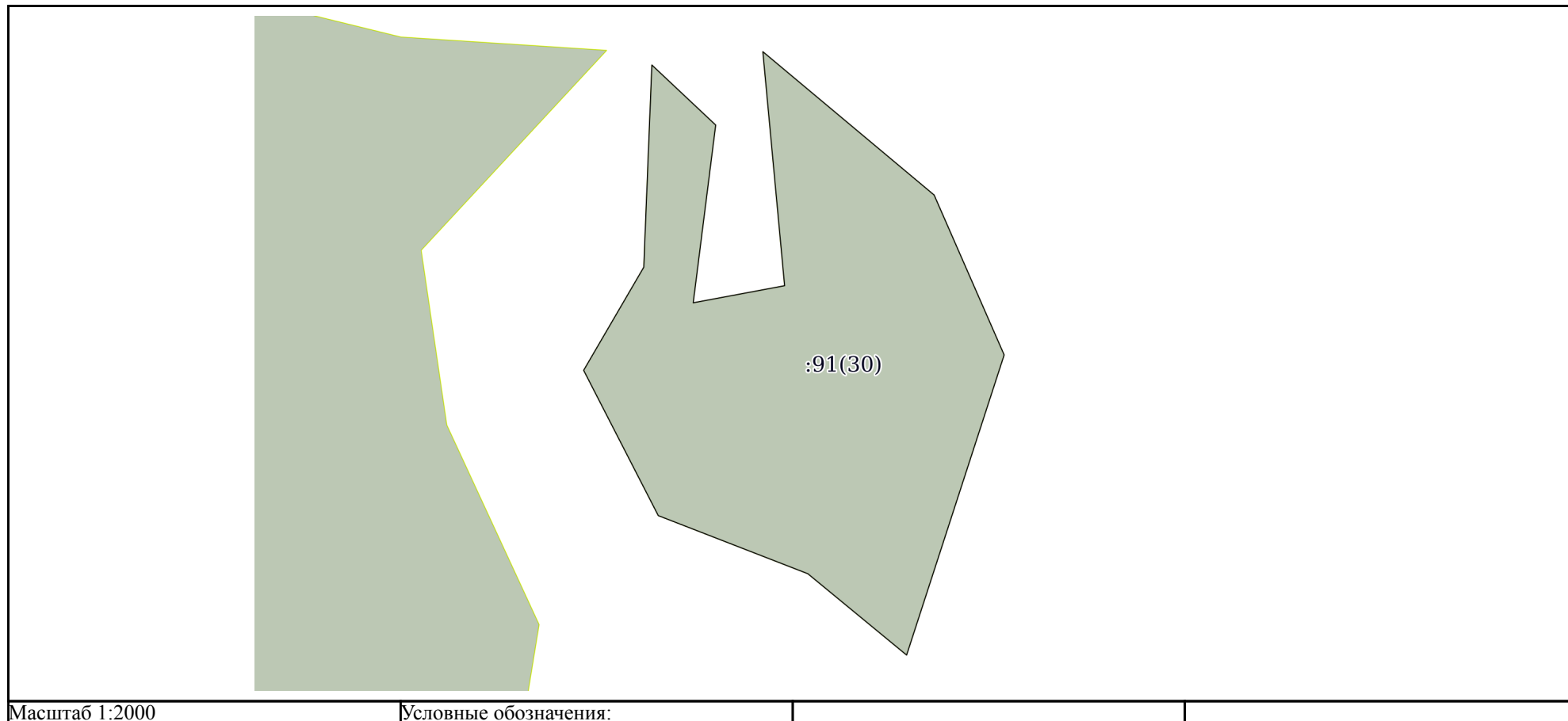
Всего разделов: 8

Всего листов выписки: 209

27.03.2024г. № КУВИ-001/2024-86164722

Кадастровый номер:

43:10:000000:91



Масштаб 1:2000

Условные обозначения:



ДОКУМЕНТ ПОДПИСАН
ЭЛЕКТРОННОЙ ПОДПИСЬЮ

Сертификат: 00ВВ056В7401СВ38D2В3576АСDС8425108

Владелец: ФЕДЕРАЛЬНАЯ СЛУЖБА ГОСУДАРСТВЕННОЙ

РЕГИСТРАЦИИ, КАДАСТРА И КАРТОГРАФИИ

Действителен: с 27.06.2023 по 19.09.2024

полное наименование должности

инициалы, фамилия

Земельный участок

вид объекта недвижимости

Лист № 4 раздела 3

Всего листов раздела 3: 33

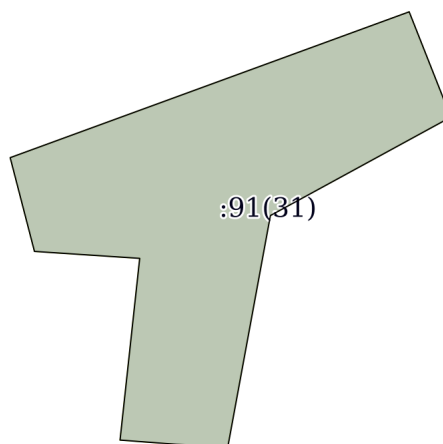
Всего разделов: 8

Всего листов выписки: 209

27.03.2024г. № КУВИ-001/2024-86164722

Кадастровый номер:

43:10:000000:91



Масштаб 1:2000

Условные обозначения:

ДОКУМЕНТ ПОДПИСАН
ЭЛЕКТРОННОЙ ПОДПИСЬЮ

Сертификат: 00ВВ056В7401СВ38D2В3576АСDС8425108

Владелец: ФЕДЕРАЛЬНАЯ СЛУЖБА ГОСУДАРСТВЕННОЙ
РЕГИСТРАЦИИ, КАДАСТРА И КАРТОГРАФИИ
Действителен: с 27.06.2023 по 19.09.2024

полное наименование должности

инициалы, фамилия

Земельный участок

вид объекта недвижимости

Лист № 5 раздела 3

Всего листов раздела 3: 33

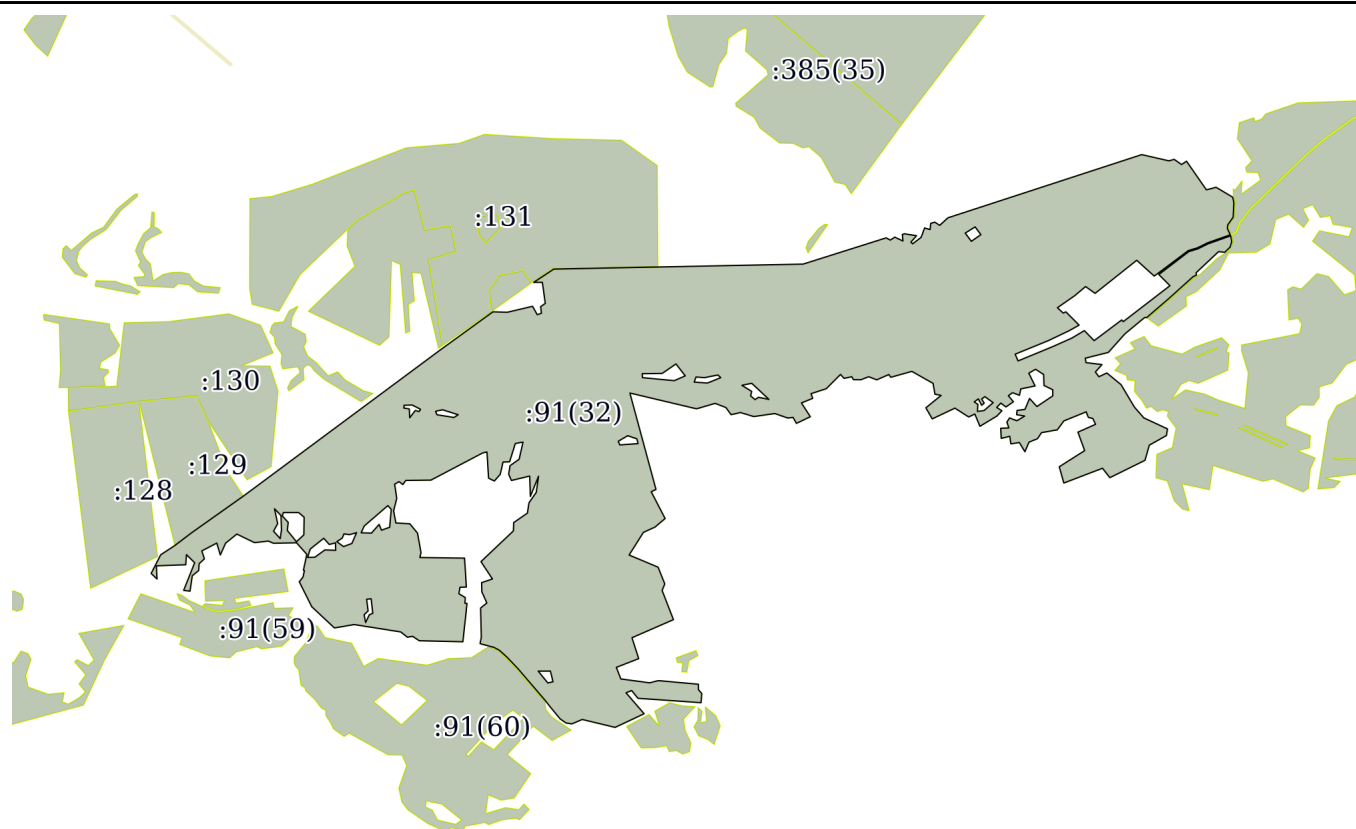
Всего разделов: 8

Всего листов выписки: 209

27.03.2024г. № КУВИ-001/2024-86164722

Кадастровый номер:

43:10:000000:91



Масштаб 1:40000

Условные обозначения:

ДОКУМЕНТ ПОДПИСАН
ЭЛЕКТРОННОЙ ПОДПИСЬЮ

Сертификат: 00ВВ056В7401СВ38D2В3576АСDС8425108

Владелец: ФЕДЕРАЛЬНАЯ СЛУЖБА ГОСУДАРСТВЕННОЙ

РЕГИСТРАЦИИ, КАДАСТРА И КАРТОГРАФИИ

Действителен: с 27.06.2023 по 19.09.2024

полное наименование должности

инициалы, фамилия

Земельный участок

вид объекта недвижимости

Лист № 6 раздела 3

Всего листов раздела 3: 33

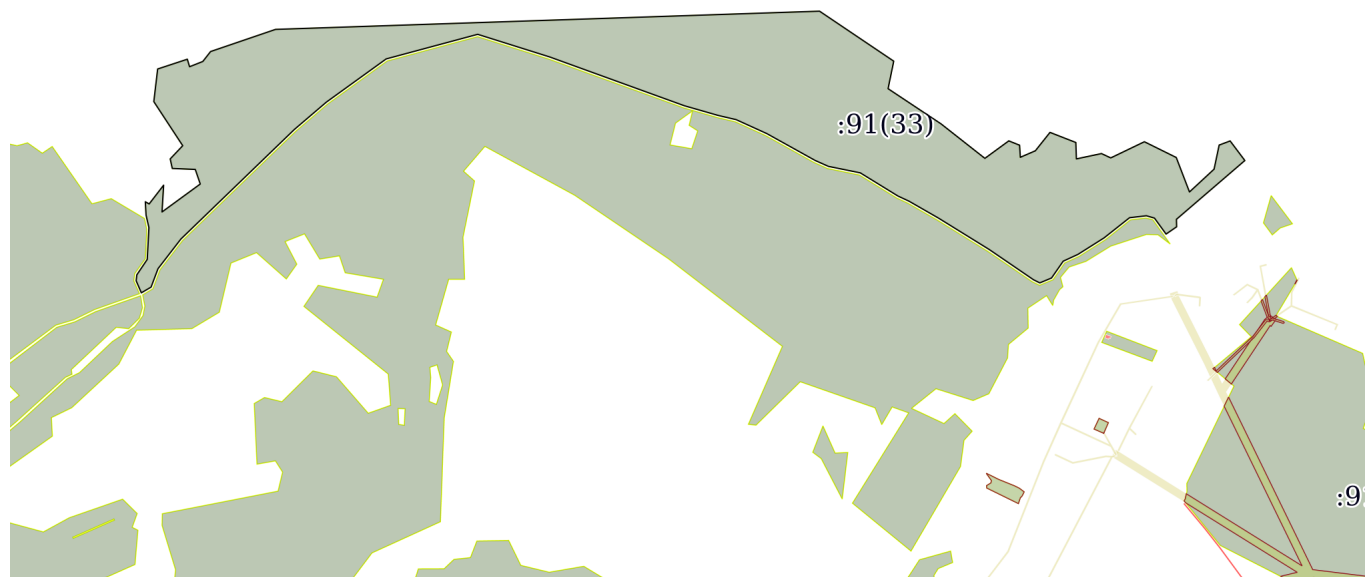
Всего разделов: 8

Всего листов выписки: 209

27.03.2024г. № КУВИ-001/2024-86164722

Кадастровый номер:

43:10:000000:91



Масштаб 1:20000

Условные обозначения:

ДОКУМЕНТ ПОДПИСАН
ЭЛЕКТРОННОЙ ПОДПИСЬЮ

Сертификат: 00ВВ056В7401СВ38D2В3576АСDC8425108

Владелец: ФЕДЕРАЛЬНАЯ СЛУЖБА ГОСУДАРСТВЕННОЙ

РЕГИСТРАЦИИ, КАДАСТРА И КАРТОГРАФИИ

Действителен: с 27.06.2023 по 19.09.2024

полное наименование должности

инициалы, фамилия

Земельный участок

вид объекта недвижимости

Лист № 7 раздела 3

Всего листов раздела 3: 33

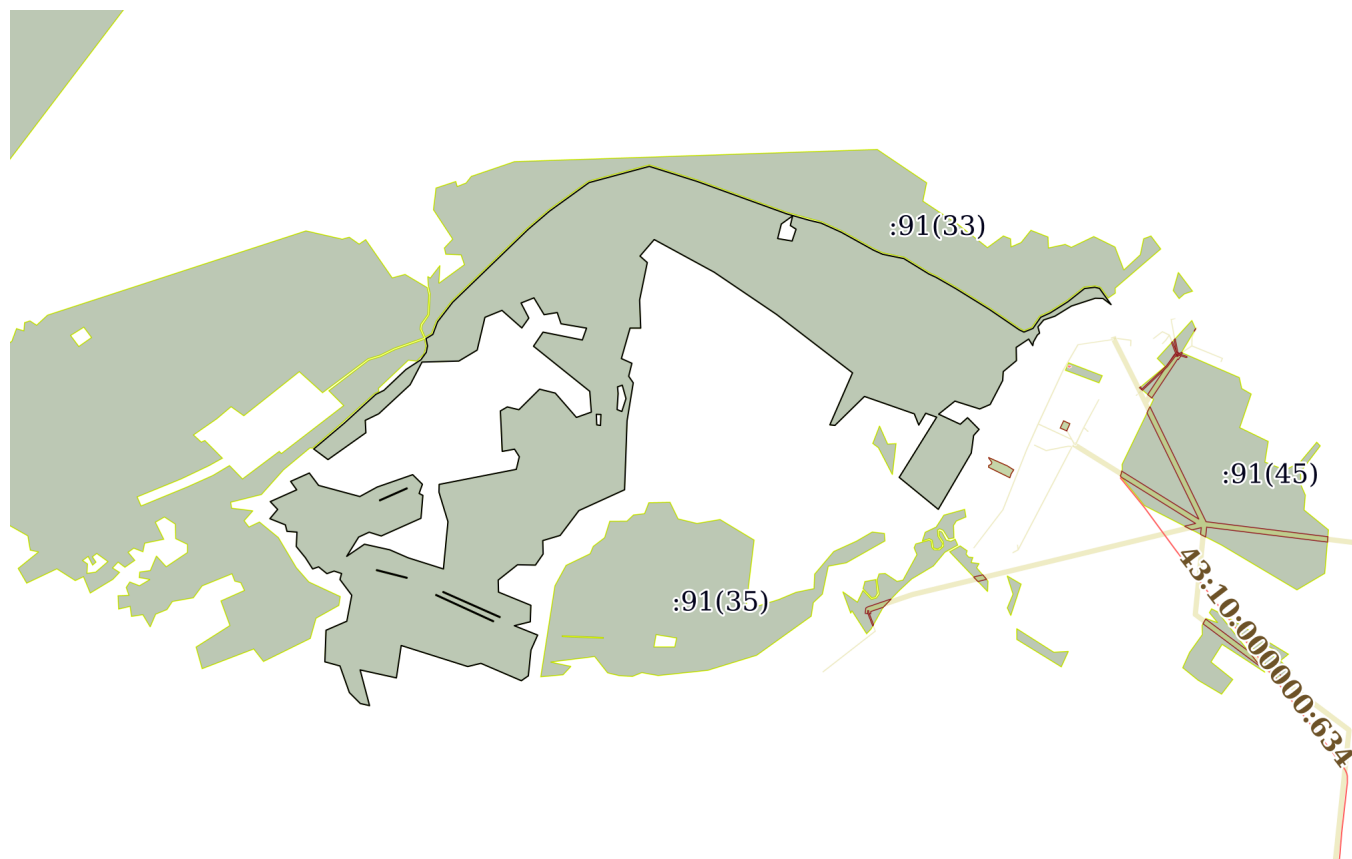
Всего разделов: 8

Всего листов выписки: 209

27.03.2024г. № КУВИ-001/2024-86164722

Кадастровый номер:

43:10:000000:91



Масштаб 1:30000

Условные обозначения:



ДОКУМЕНТ ПОДПИСАН
ЭЛЕКТРОННОЙ ПОДПИСЬЮ

Сертификат: 00ВВ056В7401СВ38D2В3576АСDC8425108

Владелец: ФЕДЕРАЛЬНАЯ СЛУЖБА ГОСУДАРСТВЕННОЙ

РЕГИСТРАЦИИ, КАДАСТРА И КАРТОГРАФИИ

Действителен: с 27.06.2023 по 19.09.2024

полное наименование должности

инициалы, фамилия

Земельный участок

вид объекта недвижимости

Лист № 8 раздела 3

Всего листов раздела 3: 33

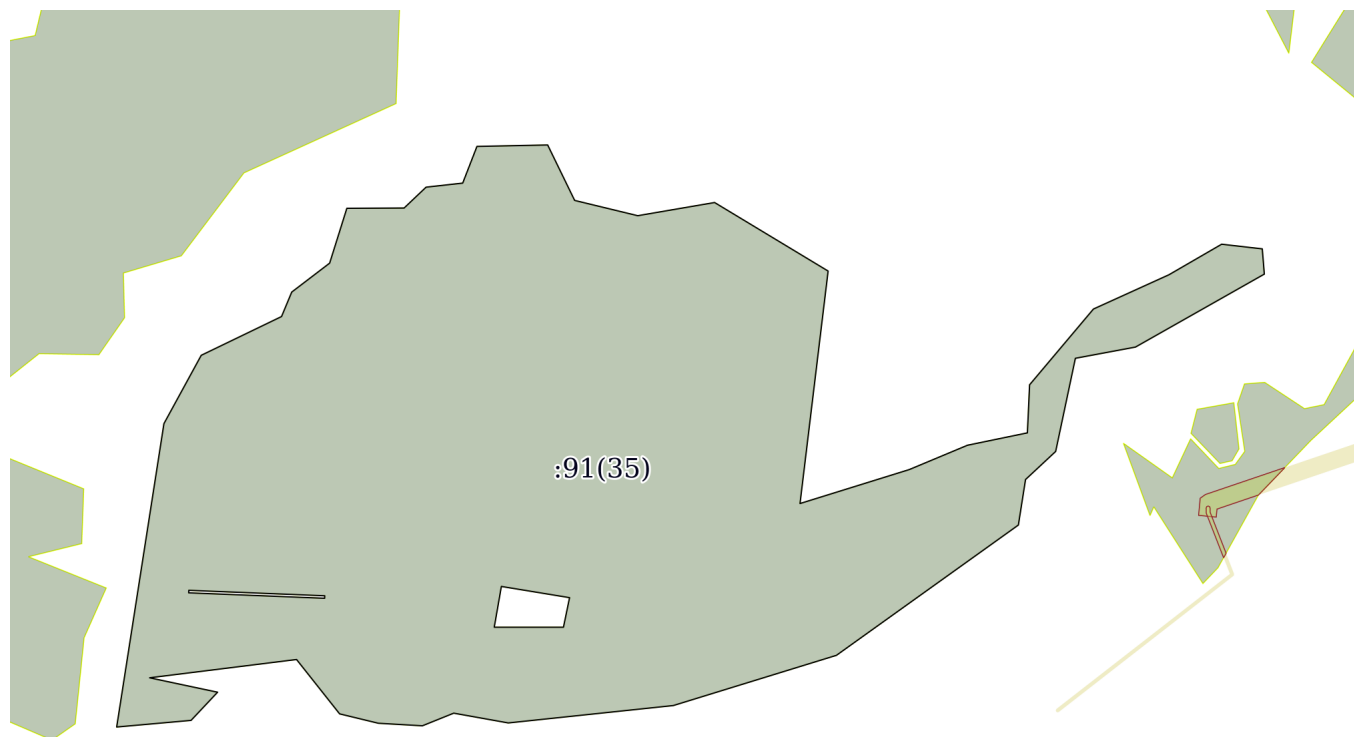
Всего разделов: 8

Всего листов выписки: 209

27.03.2024г. № КУВИ-001/2024-86164722

Кадастровый номер:

43:10:000000:91



Масштаб 1:9000

Условные обозначения:

ДОКУМЕНТ ПОДПИСАН
ЭЛЕКТРОННОЙ ПОДПИСЬЮ

Сертификат: 00ВВ056В7401СВ38D2В3576АСDC8425108

Владелец: ФЕДЕРАЛЬНАЯ СЛУЖБА ГОСУДАРСТВЕННОЙ

РЕГИСТРАЦИИ, КАДАСТРА И КАРТОГРАФИИ

Действителен: с 27.06.2023 по 19.09.2024

полное наименование должности

инициалы, фамилия

Земельный участок

вид объекта недвижимости

Лист № 9 раздела 3

Всего листов раздела 3: 33

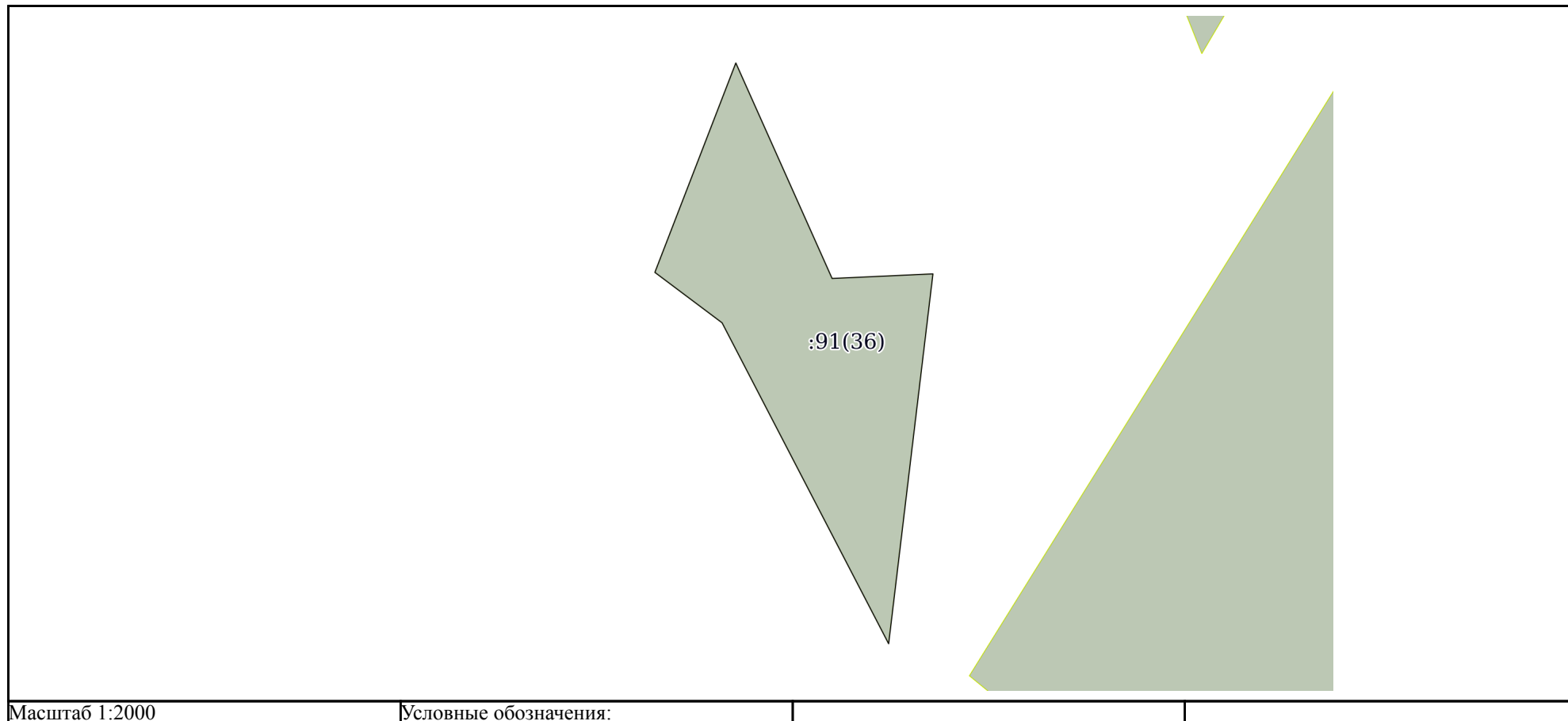
Всего разделов: 8

Всего листов выписки: 209

27.03.2024г. № КУВИ-001/2024-86164722

Кадастровый номер:

43:10:000000:91



Масштаб 1:2000

Условные обозначения:



ДОКУМЕНТ ПОДПИСАН
ЭЛЕКТРОННОЙ ПОДПИСЬЮ

Сертификат: 00ВВ056В7401СВ38D2В3576АСDС8425108

Владелец: ФЕДЕРАЛЬНАЯ СЛУЖБА ГОСУДАРСТВЕННОЙ
РЕГИСТРАЦИИ, КАДАСТРА И КАРТОГРАФИИ
Действителен: с 27.06.2023 по 19.09.2024

полное наименование должности

инициалы, фамилия

Земельный участок

вид объекта недвижимости

Лист № 10 раздела 3

Всего листов раздела 3: 33

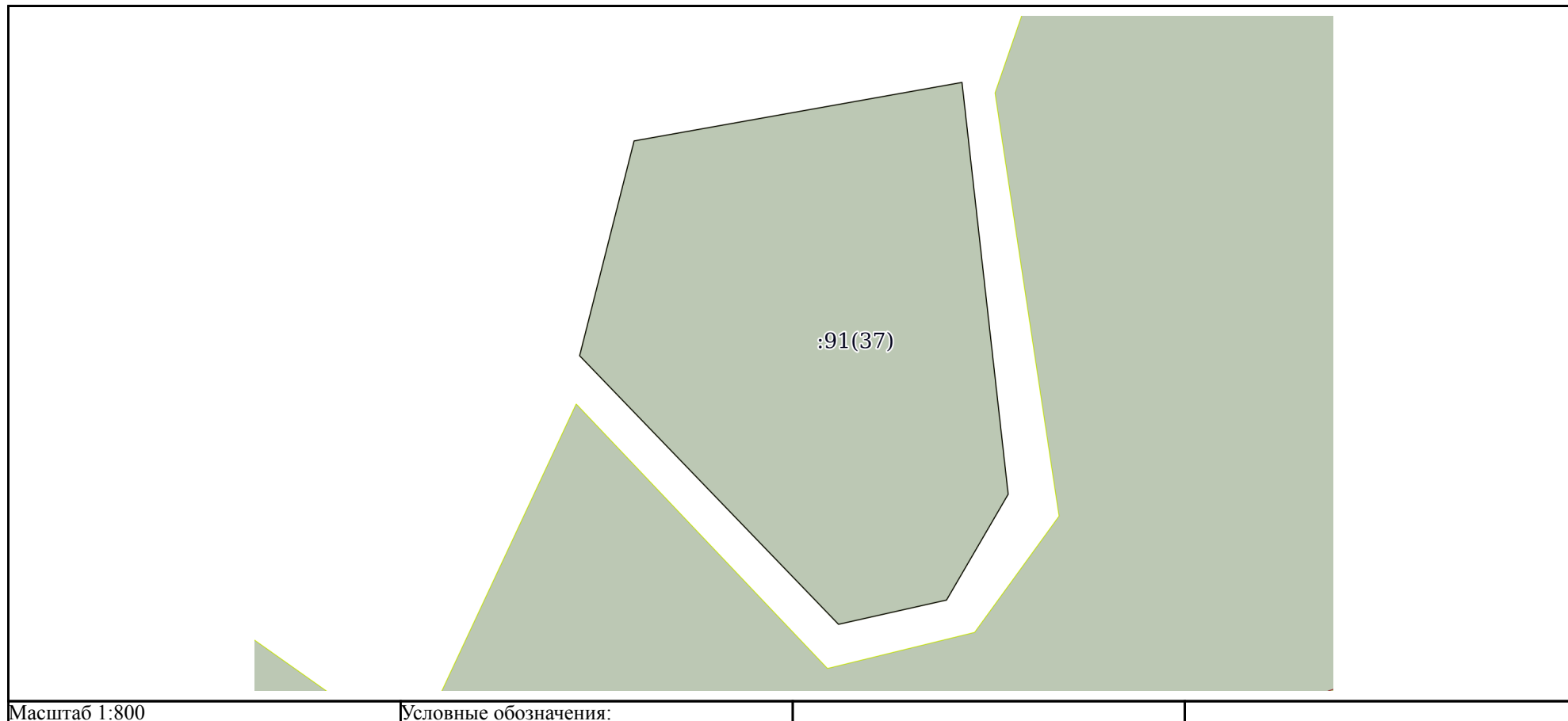
Всего разделов: 8

Всего листов выписки: 209

27.03.2024г. № КУВИ-001/2024-86164722

Кадастровый номер:

43:10:000000:91



ДОКУМЕНТ ПОДПИСАН
ЭЛЕКТРОННОЙ ПОДПИСЬЮ

Сертификат: 00ВВ056В7401СВ38D2В3576АСDС8425108

Владелец: ФЕДЕРАЛЬНАЯ СЛУЖБА ГОСУДАРСТВЕННОЙ

РЕГИСТРАЦИИ, КАДАСТРА И КАРТОГРАФИИ

Действителен: с 27.06.2023 по 19.09.2024

полное наименование должности

инициалы, фамилия

Земельный участок

вид объекта недвижимости

Лист № 11 раздела 3

Всего листов раздела 3: 33

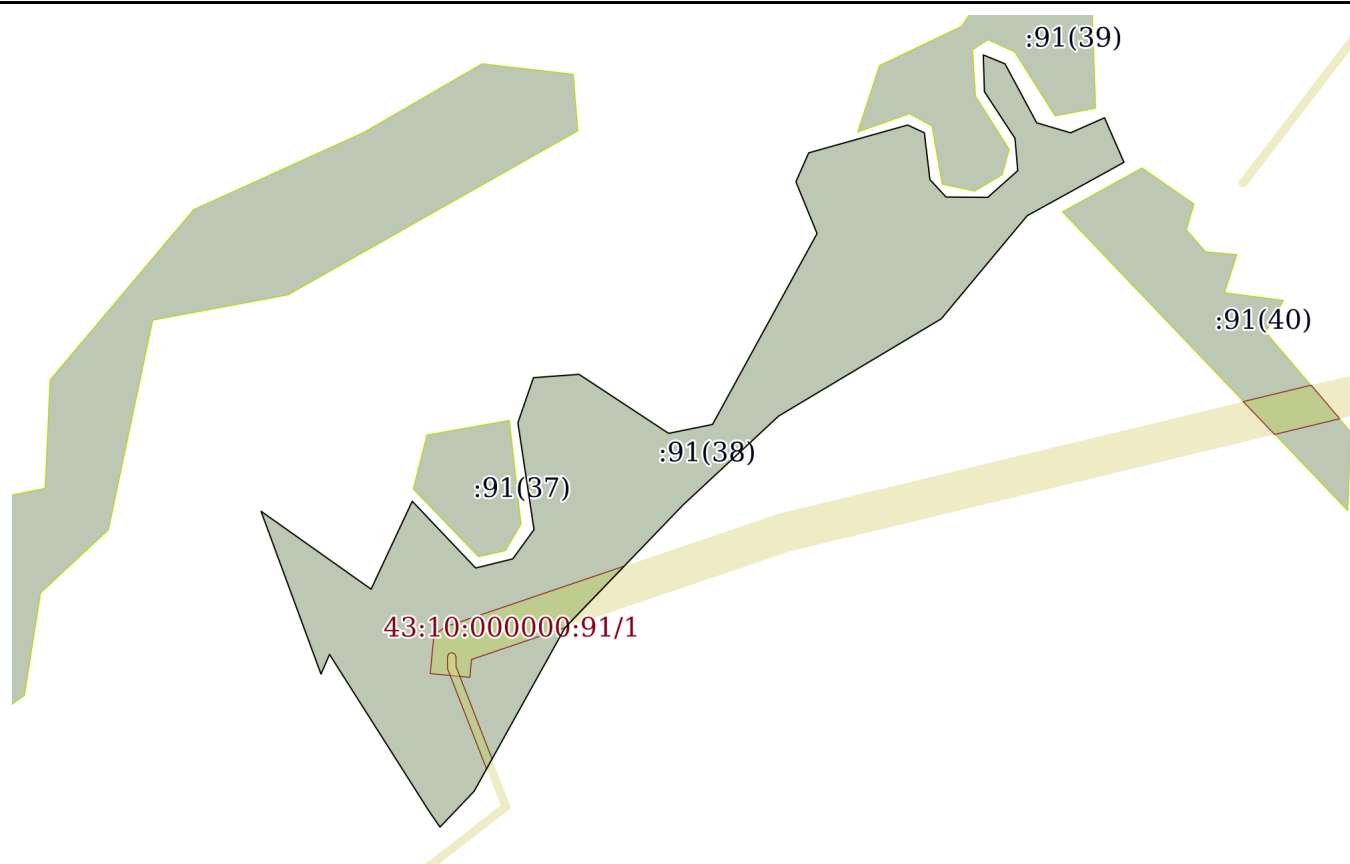
Всего разделов: 8

Всего листов выписки: 209

27.03.2024г. № КУВИ-001/2024-86164722

Кадастровый номер:

43:10:000000:91



Масштаб 1:4000

Условные обозначения:



ДОКУМЕНТ ПОДПИСАН
ЭЛЕКТРОННОЙ ПОДПИСЬЮ

Сертификат: 00ВВ056В7401СВ38Д2В3576АСДС8425108

Владелец: ФЕДЕРАЛЬНАЯ СЛУЖБА ГОСУДАРСТВЕННОЙ

РЕГИСТРАЦИИ, КАДАСТРА И КАРТОГРАФИИ

Действителен: с 27.06.2023 по 19.09.2024

полное наименование должности

инициалы, фамилия

Земельный участок

вид объекта недвижимости

Лист № 12 раздела 3

Всего листов раздела 3: 33

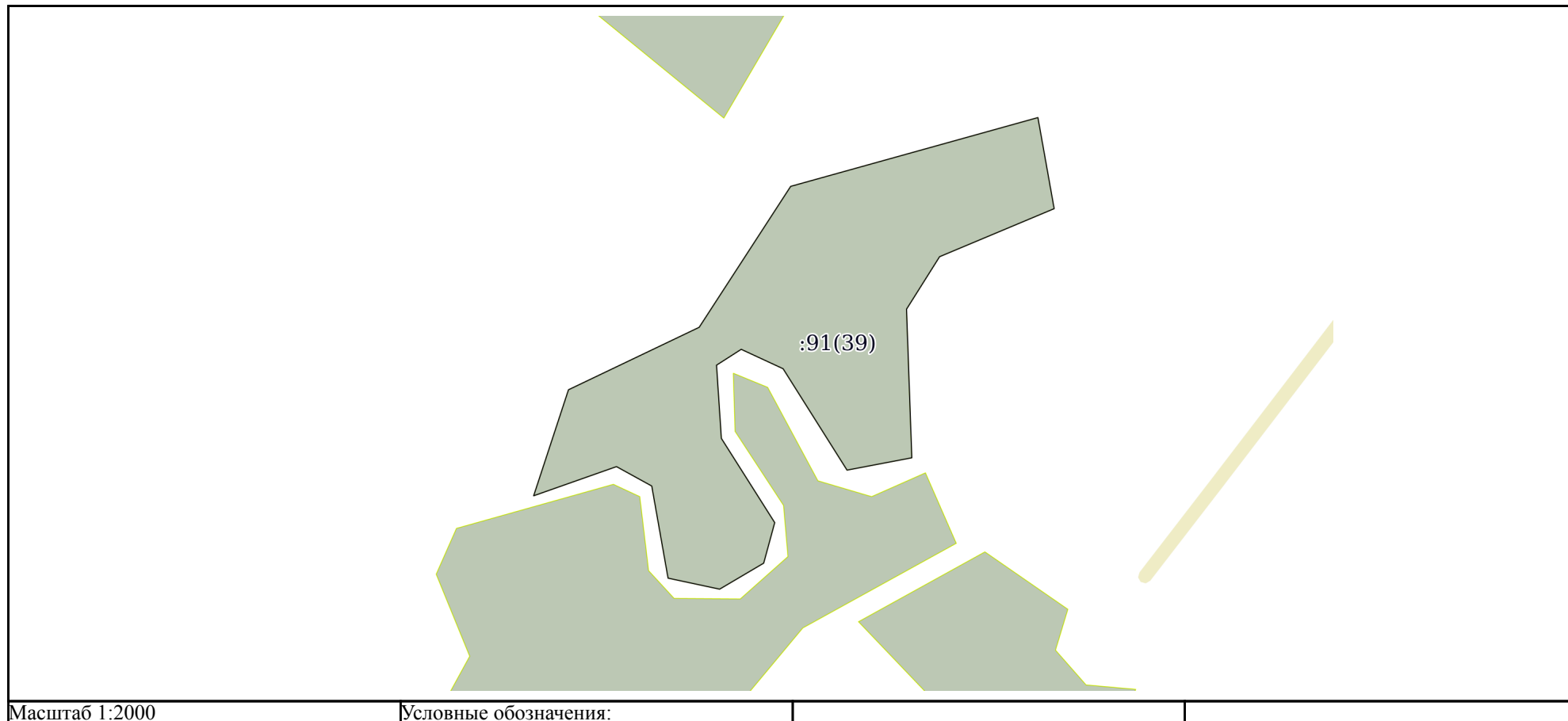
Всего разделов: 8

Всего листов выписки: 209

27.03.2024г. № КУВИ-001/2024-86164722

Кадастровый номер:

43:10:000000:91



Масштаб 1:2000

Условные обозначения:



ДОКУМЕНТ ПОДПИСАН
ЭЛЕКТРОННОЙ ПОДПИСЬЮ

Сертификат: 00ВВ056В7401СВ38D2В3576АСDС8425108

Владелец: ФЕДЕРАЛЬНАЯ СЛУЖБА ГОСУДАРСТВЕННОЙ

РЕГИСТРАЦИИ, КАДАСТРА И КАРТОГРАФИИ

Действителен: с 27.06.2023 по 19.09.2024

полное наименование должности

инициалы, фамилия

Земельный участок

вид объекта недвижимости

Лист № 13 раздела 3

Всего листов раздела 3: 33

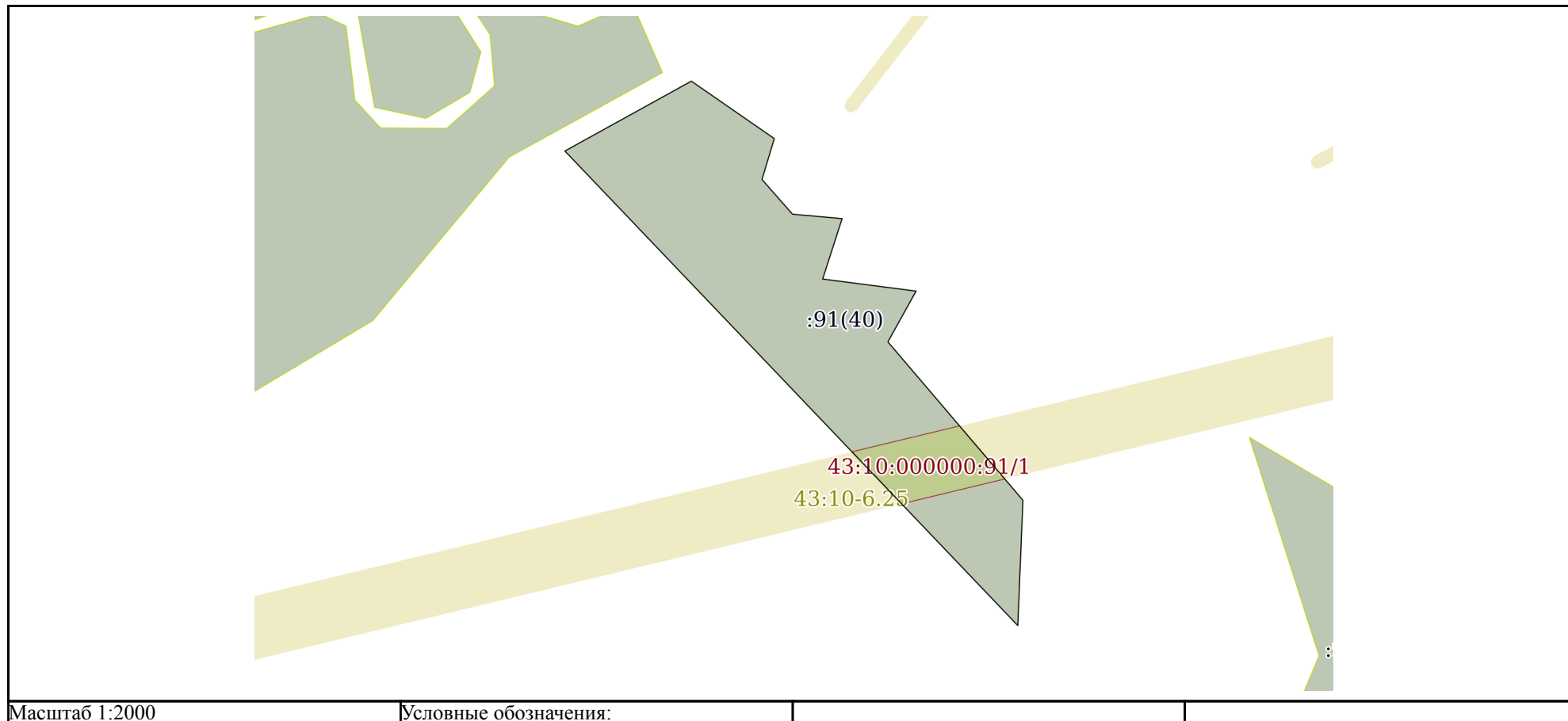
Всего разделов: 8

Всего листов выписки: 209

27.03.2024г. № КУВИ-001/2024-86164722

Кадастровый номер:

43:10:000000:91



ДОКУМЕНТ ПОДПИСАН
ЭЛЕКТРОННОЙ ПОДПИСЬЮ

Сертификат: 00ВВ056В7401СВ38D2В3576АСDC8425108

Владелец: ФЕДЕРАЛЬНАЯ СЛУЖБА ГОСУДАРСТВЕННОЙ

РЕГИСТРАЦИИ, КАДАСТРА И КАРТОГРАФИИ

Действителен: с 27.06.2023 по 19.09.2024

полное наименование должности

инициалы, фамилия

Земельный участок

вид объекта недвижимости

Лист № 14 раздела 3

Всего листов раздела 3: 33

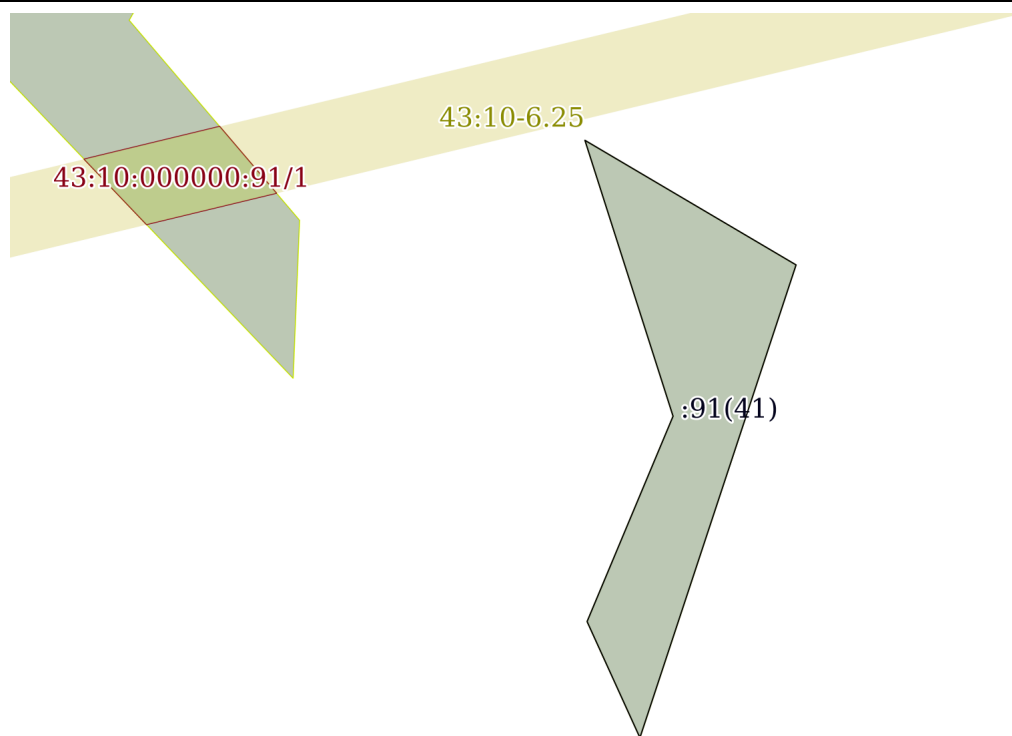
Всего разделов: 8

Всего листов выписки: 209

27.03.2024г. № КУВИ-001/2024-86164722

Кадастровый номер:

43:10:000000:91



Масштаб 1:2000

Условные обозначения:

ДОКУМЕНТ ПОДПИСАН
ЭЛЕКТРОННОЙ ПОДПИСЬЮ

Сертификат: 00ВВ056В7401СВ38D2В3576АСDС8425108

Владелец: ФЕДЕРАЛЬНАЯ СЛУЖБА ГОСУДАРСТВЕННОЙ

РЕГИСТРАЦИИ, КАДАСТРА И КАРТОГРАФИИ

Действителен: с 27.06.2023 по 19.09.2024

полное наименование должности

инициалы, фамилия

Земельный участок

вид объекта недвижимости

Лист № 15 раздела 3

Всего листов раздела 3: 33

Всего разделов: 8

Всего листов выписки: 209

27.03.2024г. № КУВИ-001/2024-86164722

Кадастровый номер:

43:10:000000:91

:91(42)

Масштаб 1:2000

Условные обозначения:



ДОКУМЕНТ ПОДПИСАН
ЭЛЕКТРОННОЙ ПОДПИСЬЮ

Сертификат: 00ВВ056В7401СВ38D2В3576АСDC8425108

Владелец: ФЕДЕРАЛЬНАЯ СЛУЖБА ГОСУДАРСТВЕННОЙ

РЕГИСТРАЦИИ, КАДАСТРА И КАРТОГРАФИИ

Действителен: с 27.06.2023 по 19.09.2024

полное наименование должности

инициалы, фамилия

Земельный участок

вид объекта недвижимости

Лист № 16 раздела 3

Всего листов раздела 3: 33

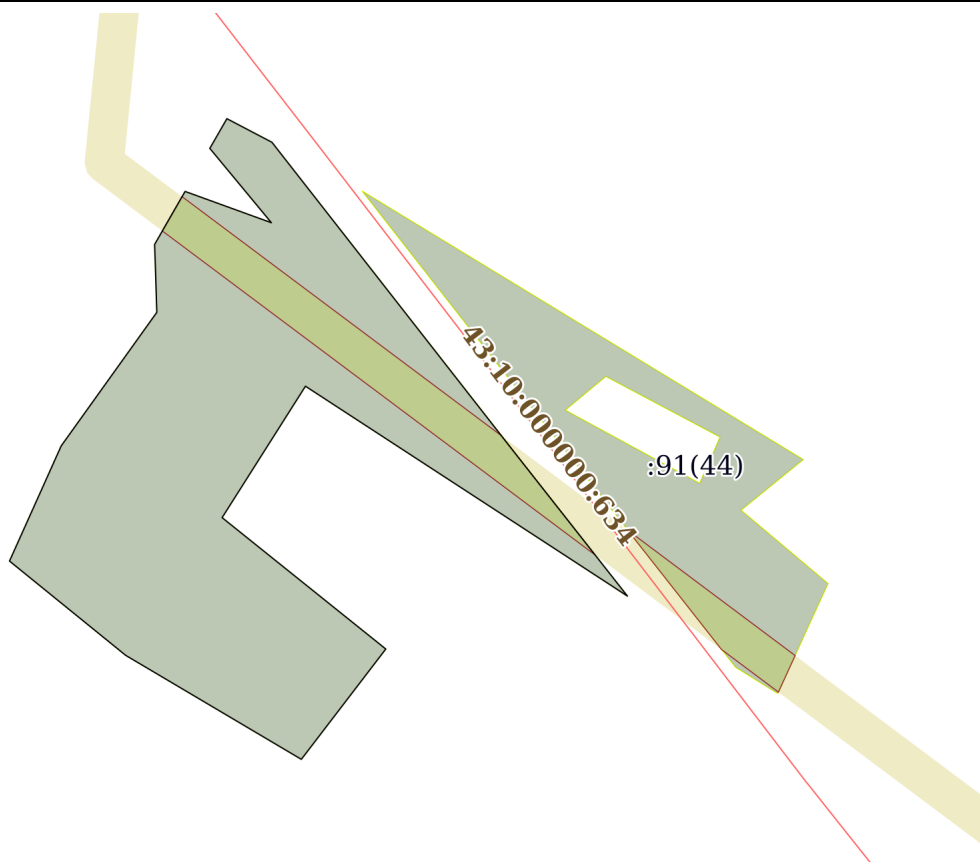
Всего разделов: 8

Всего листов выписки: 209

27.03.2024г. № КУВИ-001/2024-86164722

Кадастровый номер:

43:10:000000:91



Масштаб 1:4000

Условные обозначения:

ДОКУМЕНТ ПОДПИСАН
ЭЛЕКТРОННОЙ ПОДПИСЬЮ

Сертификат: 00ВВ056В7401СВ38D2В3576АСDC8425108

Владелец: ФЕДЕРАЛЬНАЯ СЛУЖБА ГОСУДАРСТВЕННОЙ

РЕГИСТРАЦИИ, КАДАСТРА И КАРТОГРАФИИ

Действителен: с 27.06.2023 по 19.09.2024

полное наименование должности

инициалы, фамилия

Земельный участок

вид объекта недвижимости

Лист № 17 раздела 3

Всего листов раздела 3: 33

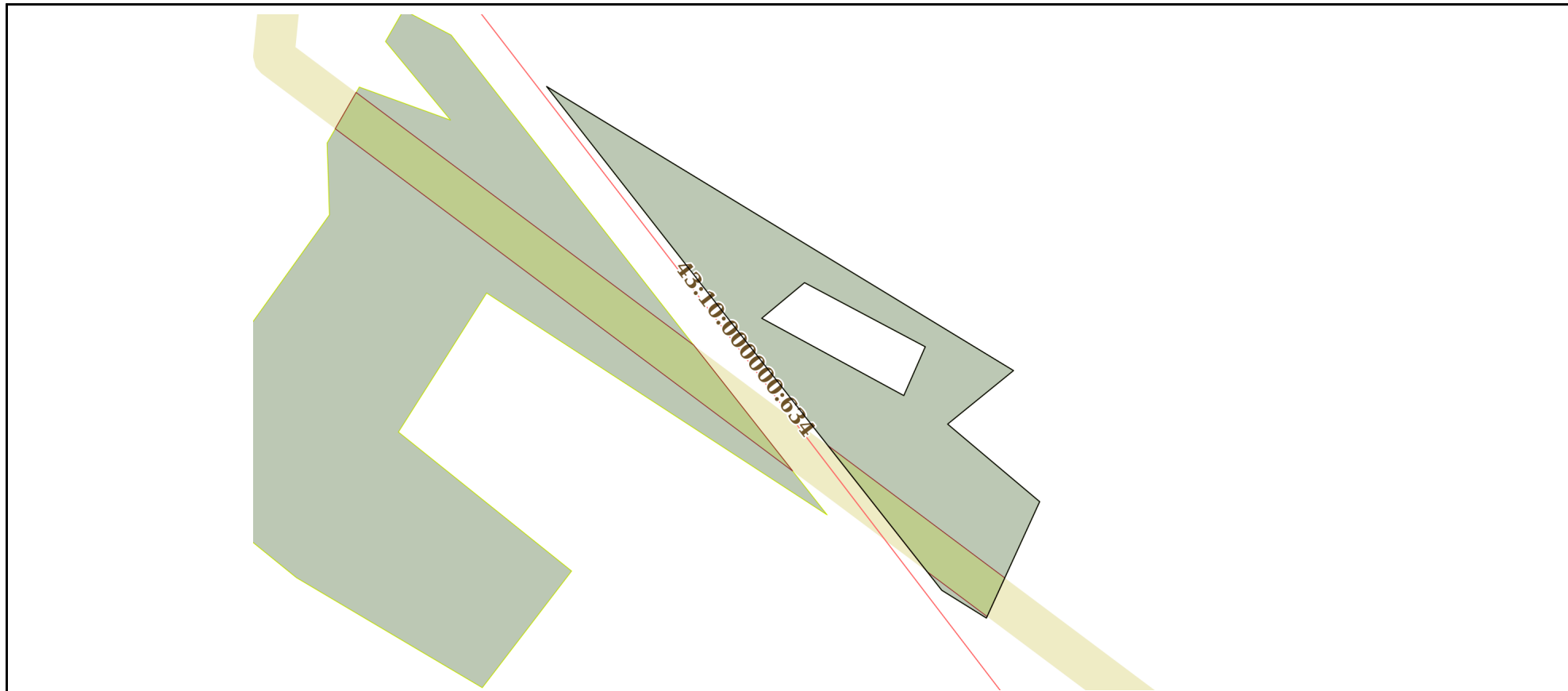
Всего разделов: 8

Всего листов выписки: 209

27.03.2024г. № КУВИ-001/2024-86164722

Кадастровый номер:

43:10:000000:91



Масштаб 1:3000

Условные обозначения:

ДОКУМЕНТ ПОДПИСАН
ЭЛЕКТРОННОЙ ПОДПИСЬЮ

Сертификат: 00ВВ056В7401СВ38D2В3576АСDС8425108

Владелец: ФЕДЕРАЛЬНАЯ СЛУЖБА ГОСУДАРСТВЕННОЙ

РЕГИСТРАЦИИ, КАДАСТРА И КАРТОГРАФИИ

Действителен: с 27.06.2023 по 19.09.2024

полное наименование должности

инициалы, фамилия

Земельный участок

вид объекта недвижимости

Лист № 18 раздела 3

Всего листов раздела 3: 33

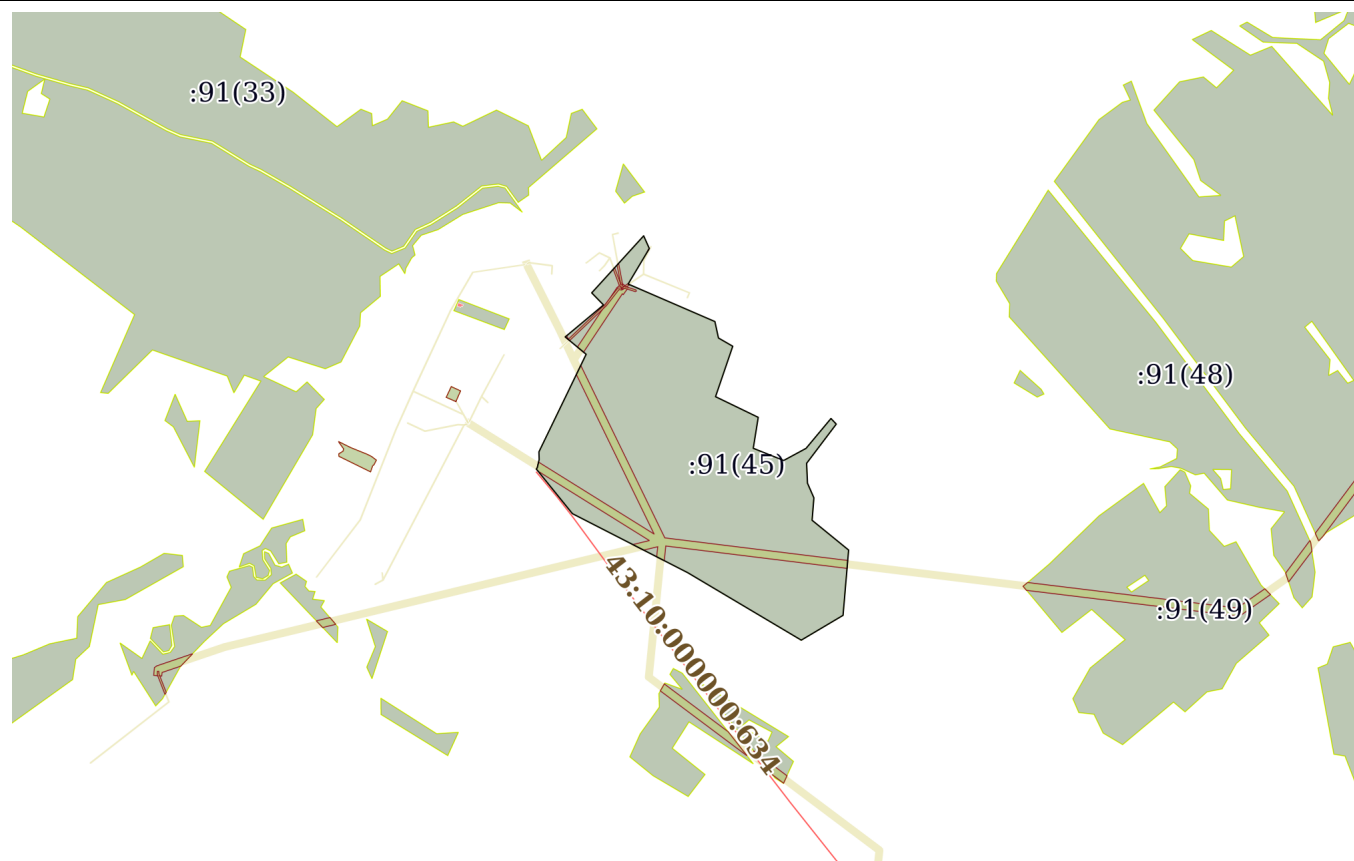
Всего разделов: 8

Всего листов выписки: 209

27.03.2024г. № КУВИ-001/2024-86164722

Кадастровый номер:

43:10:000000:91



Масштаб 1:20000

Условные обозначения:

ДОКУМЕНТ ПОДПИСАН
ЭЛЕКТРОННОЙ ПОДПИСЬЮ

Сертификат: 00ВВ056В7401СВ38D2В3576АСDС8425108

Владелец: ФЕДЕРАЛЬНАЯ СЛУЖБА ГОСУДАРСТВЕННОЙ

РЕГИСТРАЦИИ, КАДАСТРА И КАРТОГРАФИИ

Действителен: с 27.06.2023 по 19.09.2024

полное наименование должности

инициалы, фамилия

Земельный участок

вид объекта недвижимости

Лист № 19 раздела 3

Всего листов раздела 3: 33

Всего разделов: 8

Всего листов выписки: 209

27.03.2024г. № КУВИ-001/2024-86164722

Кадастровый номер:

43:10:000000:91

:91(46)

Масштаб 1:2000

Условные обозначения:



ДОКУМЕНТ ПОДПИСАН
ЭЛЕКТРОННОЙ ПОДПИСЬЮ

Сертификат: 00ВВ056В7401СВ38D2В3576АСDC8425108

Владелец: ФЕДЕРАЛЬНАЯ СЛУЖБА ГОСУДАРСТВЕННОЙ

РЕГИСТРАЦИИ, КАДАСТРА И КАРТОГРАФИИ

Действителен: с 27.06.2023 по 19.09.2024

полное наименование должности

инициалы, фамилия

Земельный участок

вид объекта недвижимости

Лист № 20 раздела 3

Всего листов раздела 3: 33

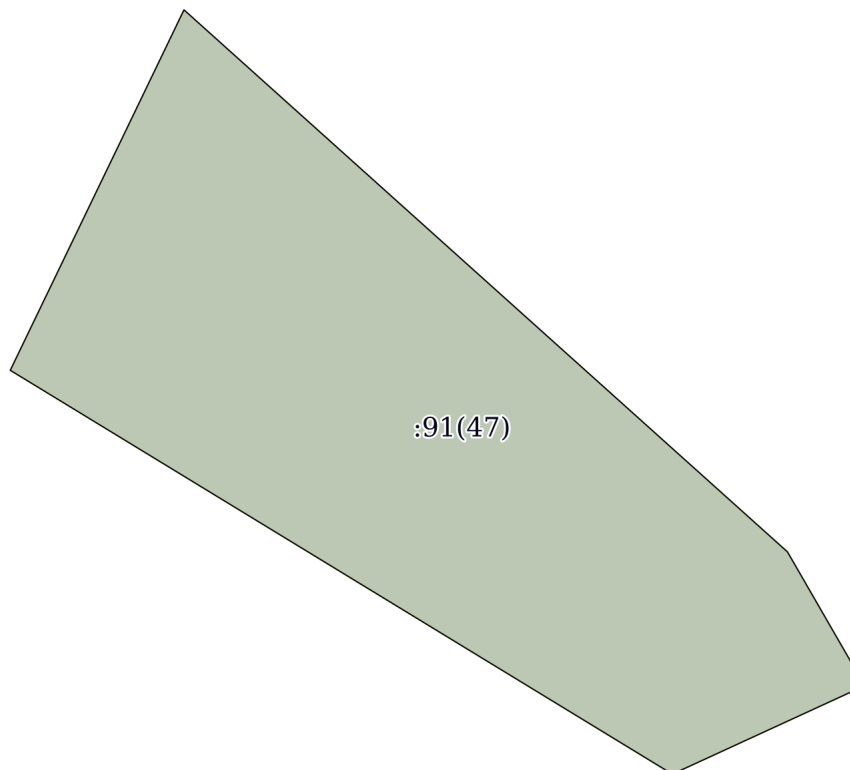
Всего разделов: 8

Всего листов выписки: 209

27.03.2024г. № КУВИ-001/2024-86164722

Кадастровый номер:

43:10:000000:91



Масштаб 1:700

Условные обозначения:

ДОКУМЕНТ ПОДПИСАН
ЭЛЕКТРОННОЙ ПОДПИСЬЮ

Сертификат: 00ВВ056В7401СВ38D2В3576АСDC8425108

Владелец: ФЕДЕРАЛЬНАЯ СЛУЖБА ГОСУДАРСТВЕННОЙ

РЕГИСТРАЦИИ, КАДАСТРА И КАРТОГРАФИИ

Действителен: с 27.06.2023 по 19.09.2024

полное наименование должности

инициалы, фамилия

Земельный участок

вид объекта недвижимости

Лист № 21 раздела 3

Всего листов раздела 3: 33

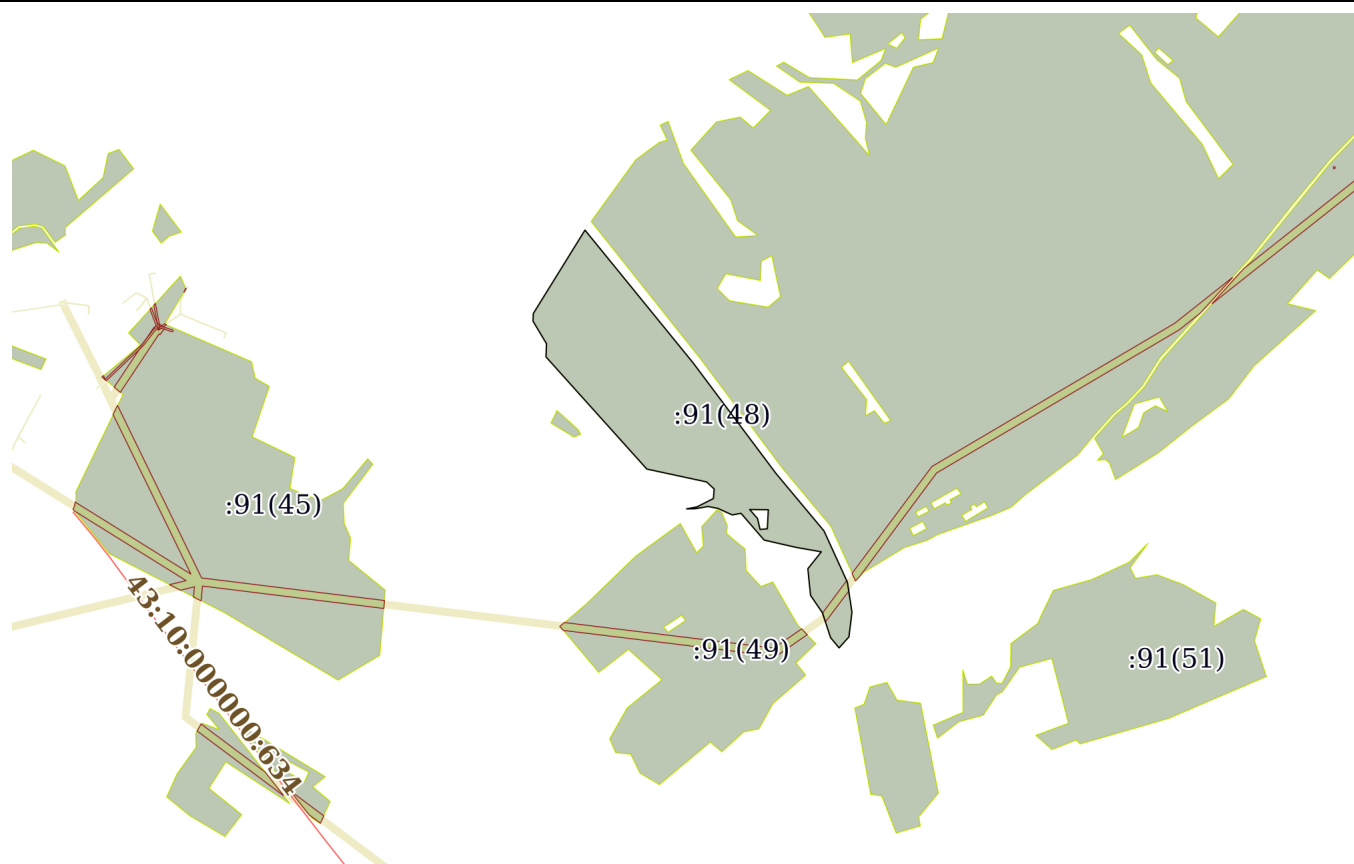
Всего разделов: 8

Всего листов выписки: 209

27.03.2024г. № КУВИ-001/2024-86164722

Кадастровый номер:

43:10:000000:91



Масштаб 1:20000

Условные обозначения:

ДОКУМЕНТ ПОДПИСАН
ЭЛЕКТРОННОЙ ПОДПИСЬЮ

Сертификат: 00ВВ056В7401СВ38Д2В3576АСДС8425108

Владелец: ФЕДЕРАЛЬНАЯ СЛУЖБА ГОСУДАРСТВЕННОЙ

РЕГИСТРАЦИИ, КАДАСТРА И КАРТОГРАФИИ

Действителен: с 27.06.2023 по 19.09.2024

полное наименование должности

инициалы, фамилия

Земельный участок

вид объекта недвижимости

Лист № 22 раздела 3

Всего листов раздела 3: 33

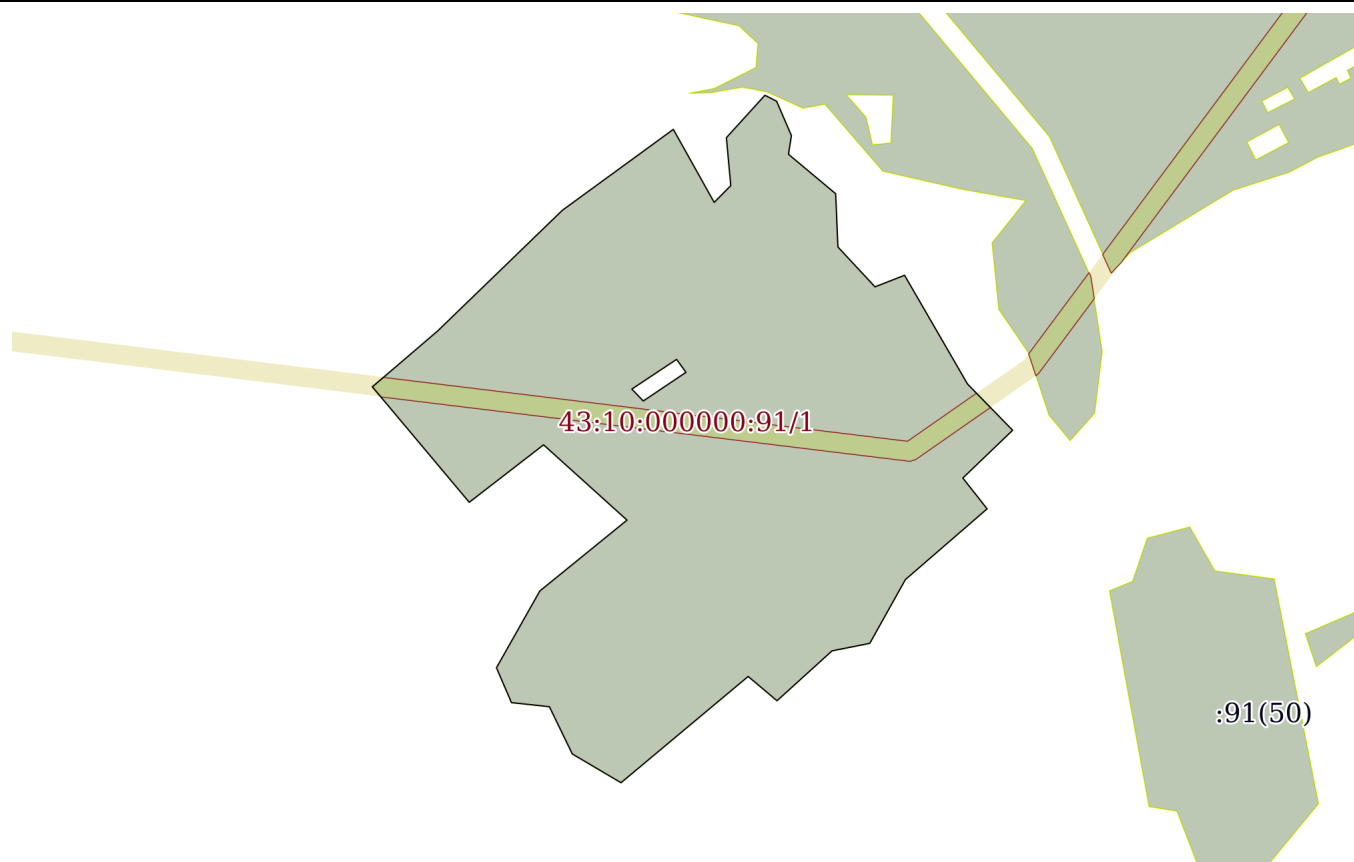
Всего разделов: 8

Всего листов выписки: 209

27.03.2024г. № КУВИ-001/2024-86164722

Кадастровый номер:

43:10:000000:91



Масштаб 1:8000

Условные обозначения:



ДОКУМЕНТ ПОДПИСАН
ЭЛЕКТРОННОЙ ПОДПИСЬЮ

Сертификат: 00ВВ056В7401СВ38D2В3576АСDC8425108

Владелец: ФЕДЕРАЛЬНАЯ СЛУЖБА ГОСУДАРСТВЕННОЙ

РЕГИСТРАЦИИ, КАДАСТРА И КАРТОГРАФИИ

Действителен: с 27.06.2023 по 19.09.2024

полное наименование должности

инициалы, фамилия

Земельный участок

вид объекта недвижимости

Лист № 23 раздела 3

Всего листов раздела 3: 33

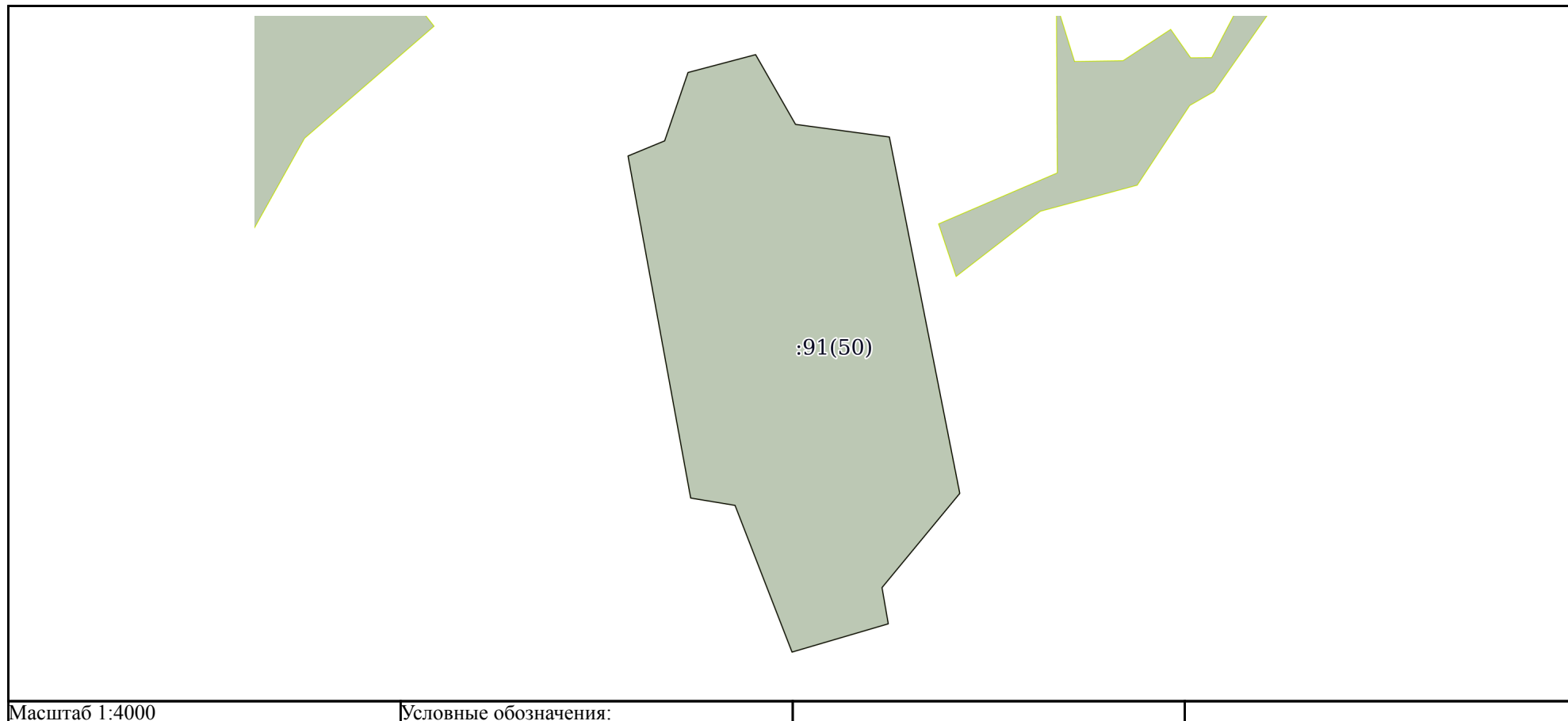
Всего разделов: 8

Всего листов выписки: 209

27.03.2024г. № КУВИ-001/2024-86164722

Кадастровый номер:

43:10:000000:91



ДОКУМЕНТ ПОДПИСАН
ЭЛЕКТРОННОЙ ПОДПИСЬЮ

Сертификат: 00ВВ056В7401СВ38D2В3576АСDС8425108

Владелец: ФЕДЕРАЛЬНАЯ СЛУЖБА ГОСУДАРСТВЕННОЙ

РЕГИСТРАЦИИ, КАДАСТРА И КАРТОГРАФИИ

Действителен: с 27.06.2023 по 19.09.2024

полное наименование должности

инициалы, фамилия

Земельный участок

вид объекта недвижимости

Лист № 24 раздела 3

Всего листов раздела 3: 33

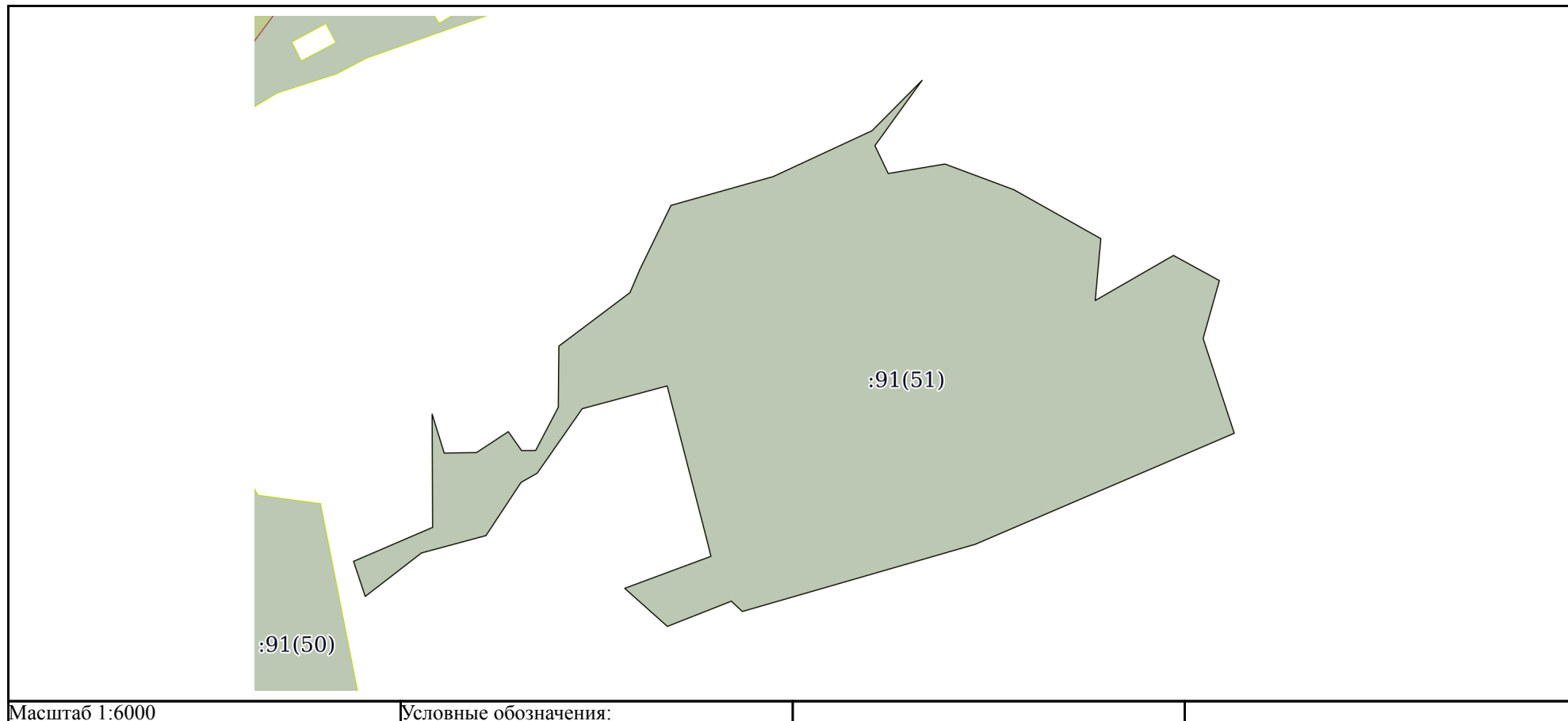
Всего разделов: 8

Всего листов выписки: 209

27.03.2024г. № КУВИ-001/2024-86164722

Кадастровый номер:

43:10:000000:91



ДОКУМЕНТ ПОДПИСАН
ЭЛЕКТРОННОЙ ПОДПИСЬЮ

Сертификат: 00ВВ056В7401СВ38D2В3576АСDС8425108

Владелец: ФЕДЕРАЛЬНАЯ СЛУЖБА ГОСУДАРСТВЕННОЙ

РЕГИСТРАЦИИ, КАДАСТРА И КАРТОГРАФИИ

Действителен: с 27.06.2023 по 19.09.2024

полное наименование должности

инициалы, фамилия

Земельный участок

вид объекта недвижимости

Лист № 25 раздела 3

Всего листов раздела 3: 33

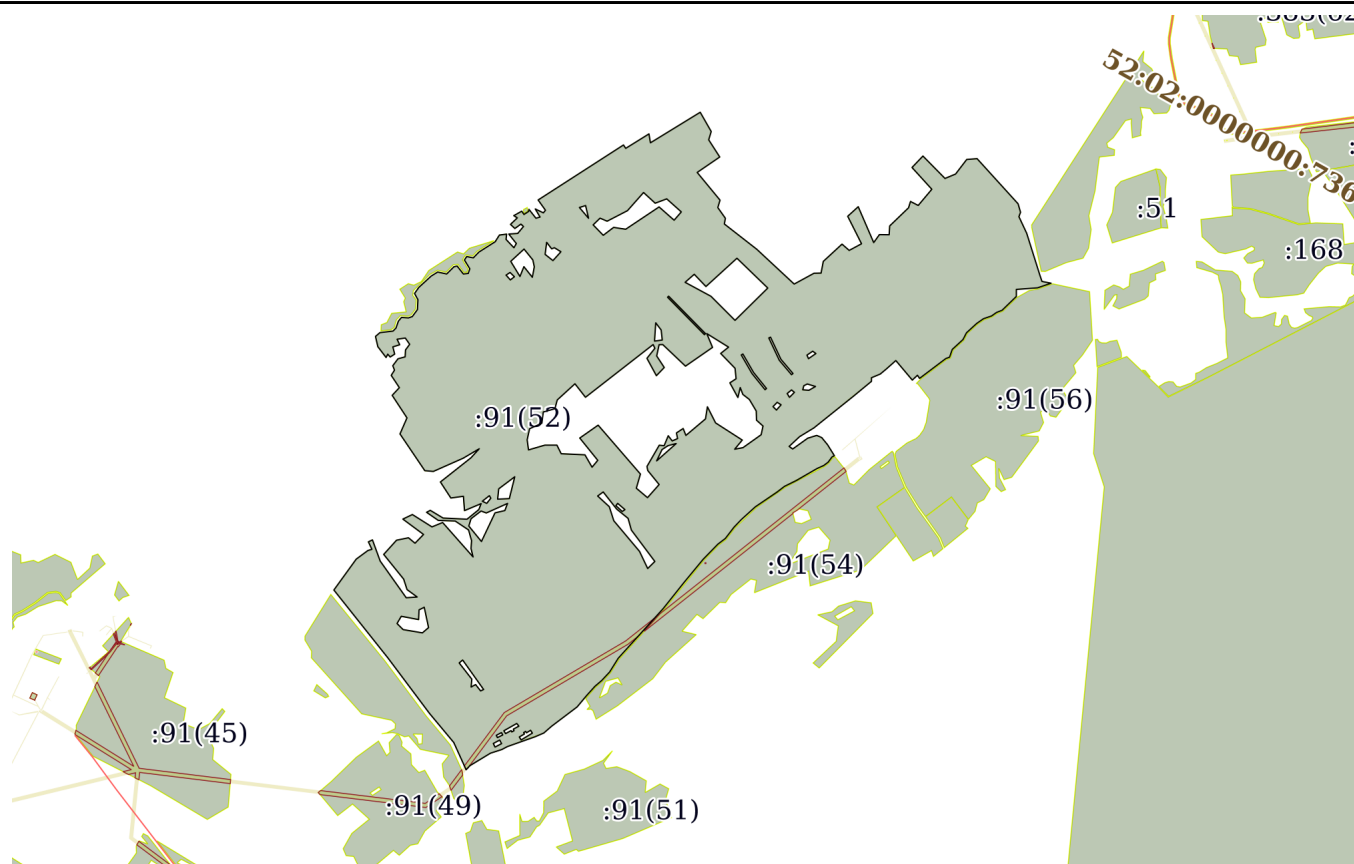
Всего разделов: 8

Всего листов выписки: 209

27.03.2024г. № КУВИ-001/2024-86164722

Кадастровый номер:

43:10:000000:91



Масштаб 1:40000

Условные обозначения:



ДОКУМЕНТ ПОДПИСАН
ЭЛЕКТРОННОЙ ПОДПИСЬЮ

Сертификат: 00ВВ056В7401СВ38D2В3576АСDC8425108

Владелец: ФЕДЕРАЛЬНАЯ СЛУЖБА ГОСУДАРСТВЕННОЙ

РЕГИСТРАЦИИ, КАДАСТРА И КАРТОГРАФИИ

Действителен: с 27.06.2023 по 19.09.2024

полное наименование должности

инициалы, фамилия

Земельный участок

вид объекта недвижимости

Лист № 26 раздела 3

Всего листов раздела 3: 33

Всего разделов: 8

Всего листов выписки: 209

27.03.2024г. № КУВИ-001/2024-86164722

Кадастровый номер:

43:10:000000:91



Масштаб 1:5000

Условные обозначения:

ДОКУМЕНТ ПОДПИСАН
ЭЛЕКТРОННОЙ ПОДПИСЬЮ

Сертификат: 00ВВ056В7401СВ38D2В3576АСDС8425108

Владелец: ФЕДЕРАЛЬНАЯ СЛУЖБА ГОСУДАРСТВЕННОЙ

РЕГИСТРАЦИИ, КАДАСТРА И КАРТОГРАФИИ

Действителен: с 27.06.2023 по 19.09.2024

полное наименование должности

инициалы, фамилия

Земельный участок

вид объекта недвижимости

Лист № 27 раздела 3

Всего листов раздела 3: 33

Всего разделов: 8

Всего листов выписки: 209

27.03.2024г. № КУВИ-001/2024-86164722

Кадастровый номер:

43:10:000000:91



Масштаб 1:20000

Условные обозначения:

ДОКУМЕНТ ПОДПИСАН
ЭЛЕКТРОННОЙ ПОДПИСЬЮ

Сертификат: 00ВВ056В7401СВ38D2В3576АСDС8425108

Владелец: ФЕДЕРАЛЬНАЯ СЛУЖБА ГОСУДАРСТВЕННОЙ

РЕГИСТРАЦИИ, КАДАСТРА И КАРТОГРАФИИ

Действителен: с 27.06.2023 по 19.09.2024

полное наименование должности

инициалы, фамилия

Земельный участок

вид объекта недвижимости

Лист № 28 раздела 3

Всего листов раздела 3: 33

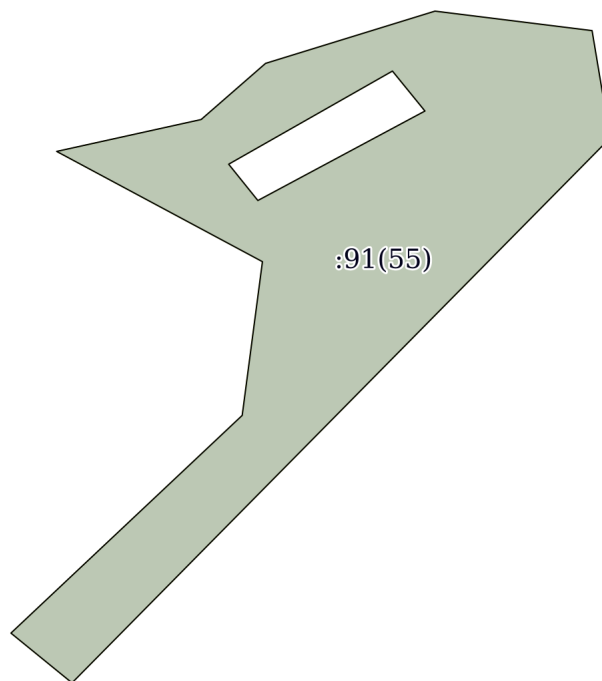
Всего разделов: 8

Всего листов выписки: 209

27.03.2024г. № КУВИ-001/2024-86164722

Кадастровый номер:

43:10:000000:91



Масштаб 1:4000

Условные обозначения:

ДОКУМЕНТ ПОДПИСАН
ЭЛЕКТРОННОЙ ПОДПИСЬЮ

Сертификат: 00ВВ056В7401СВ38D2В3576АСDС8425108

Владелец: ФЕДЕРАЛЬНАЯ СЛУЖБА ГОСУДАРСТВЕННОЙ

РЕГИСТРАЦИИ, КАДАСТРА И КАРТОГРАФИИ

Действителен: с 27.06.2023 по 19.09.2024

полное наименование должности

инициалы, фамилия

Земельный участок

вид объекта недвижимости

Лист № 29 раздела 3

Всего листов раздела 3: 33

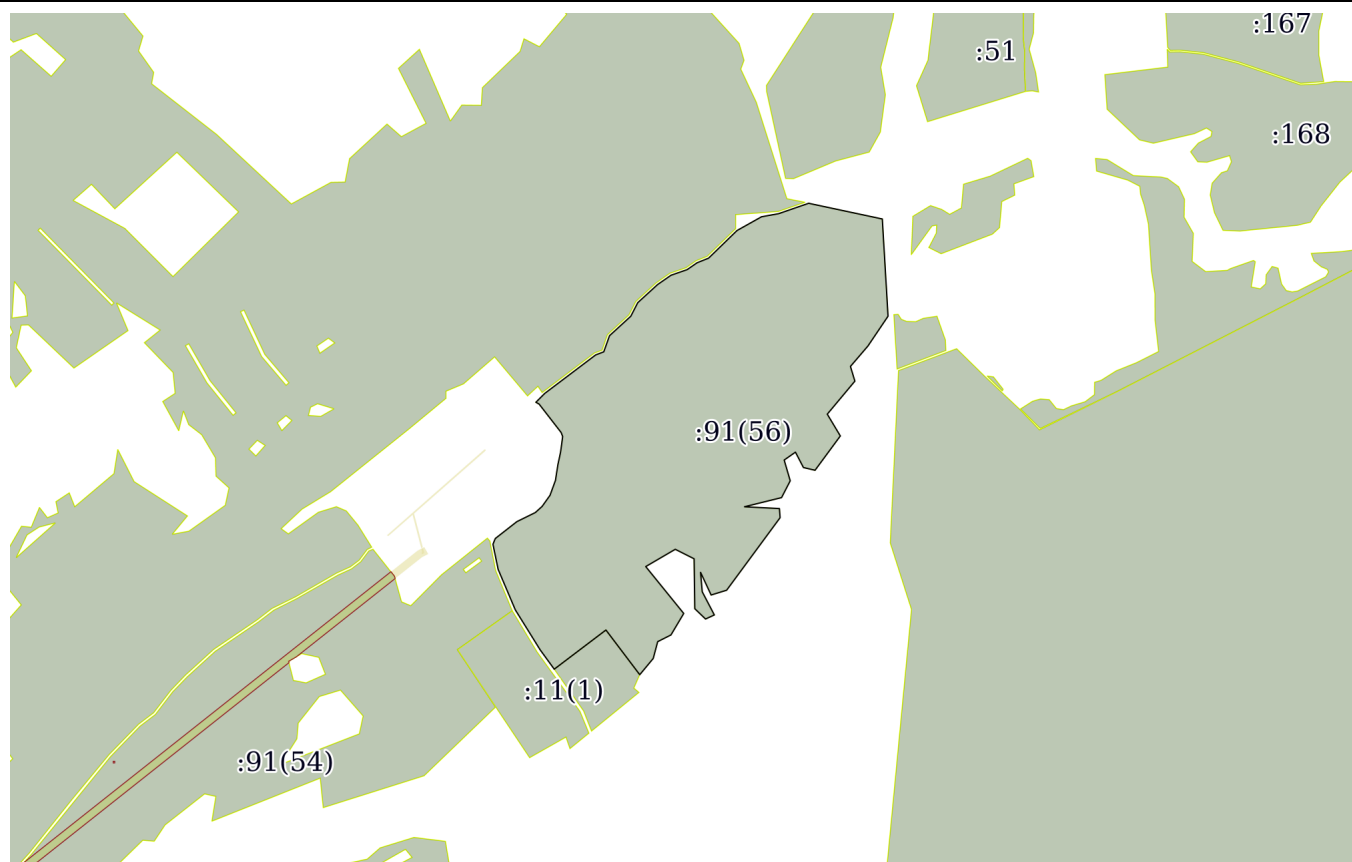
Всего разделов: 8

Всего листов выписки: 209

27.03.2024г. № КУВИ-001/2024-86164722

Кадастровый номер:

43:10:000000:91



Масштаб 1:20000

Условные обозначения:

ДОКУМЕНТ ПОДПИСАН
ЭЛЕКТРОННОЙ ПОДПИСЬЮ

Сертификат: 00ВВ056В7401СВ38D2В3576АСDC8425108

Владелец: ФЕДЕРАЛЬНАЯ СЛУЖБА ГОСУДАРСТВЕННОЙ
РЕГИСТРАЦИИ, КАДАСТРА И КАРТОГРАФИИ
Действителен: с 27.06.2023 по 19.09.2024

полное наименование должности

инициалы, фамилия

Земельный участок

вид объекта недвижимости

Лист № 30 раздела 3

Всего листов раздела 3: 33

Всего разделов: 8

Всего листов выписки: 209

27.03.2024г. № КУВИ-001/2024-86164722

Кадастровый номер:

43:10:000000:91

:91(57)

Масштаб 1:400

Условные обозначения:



ДОКУМЕНТ ПОДПИСАН
ЭЛЕКТРОННОЙ ПОДПИСЬЮ

Сертификат: 00ВВ056В7401СВ38D2В3576АСDС8425108

Владелец: ФЕДЕРАЛЬНАЯ СЛУЖБА ГОСУДАРСТВЕННОЙ

РЕГИСТРАЦИИ, КАДАСТРА И КАРТОГРАФИИ

Действителен: с 27.06.2023 по 19.09.2024

полное наименование должности

инициалы, фамилия

Земельный участок

вид объекта недвижимости

Лист № 31 раздела 3

Всего листов раздела 3: 33

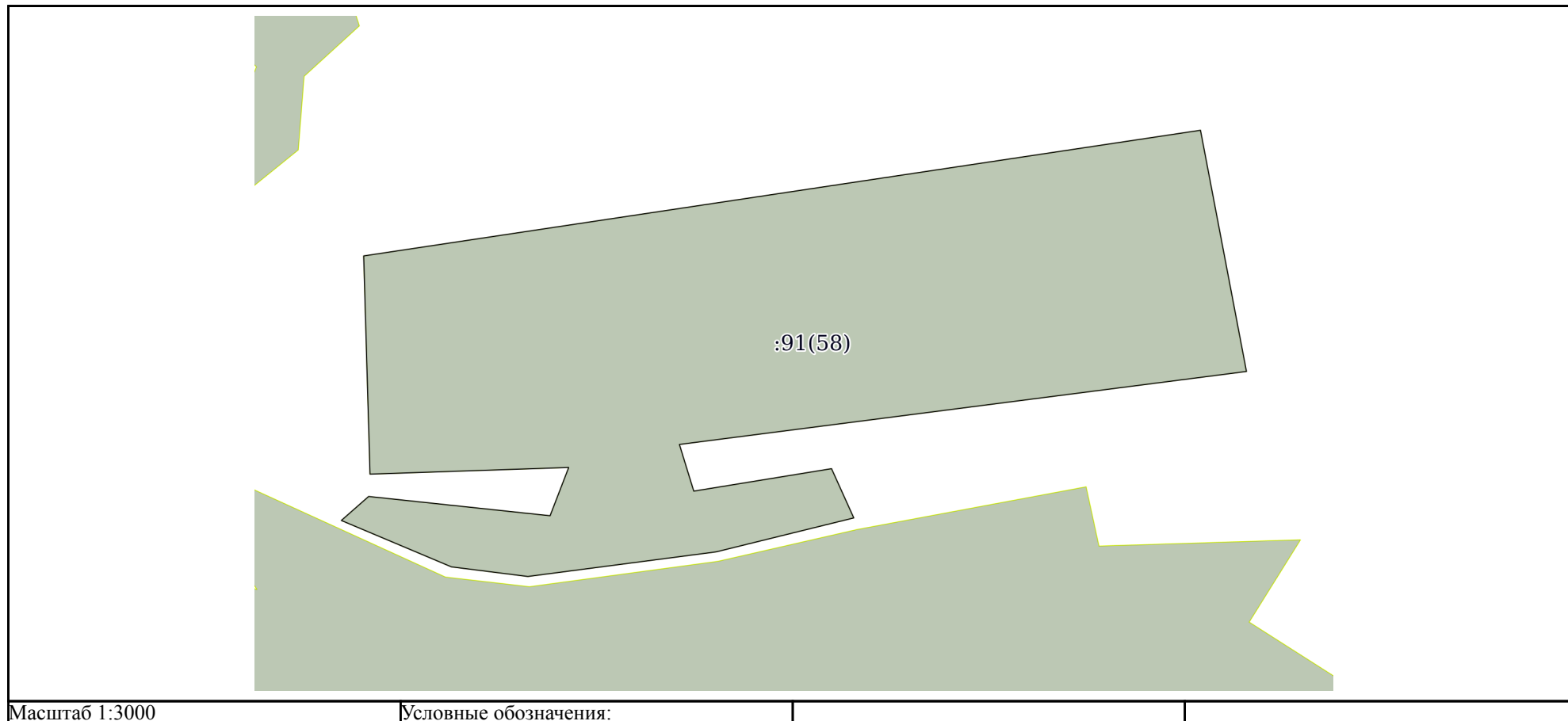
Всего разделов: 8

Всего листов выписки: 209

27.03.2024г. № КУВИ-001/2024-86164722

Кадастровый номер:

43:10:000000:91



ДОКУМЕНТ ПОДПИСАН
ЭЛЕКТРОННОЙ ПОДПИСЬЮ

Сертификат: 00ВВ056В7401СВ38D2В3576АСDС8425108

Владелец: ФЕДЕРАЛЬНАЯ СЛУЖБА ГОСУДАРСТВЕННОЙ

РЕГИСТРАЦИИ, КАДАСТРА И КАРТОГРАФИИ

Действителен: с 27.06.2023 по 19.09.2024

полное наименование должности

инициалы, фамилия

Земельный участок

вид объекта недвижимости

Лист № 32 раздела 3

Всего листов раздела 3: 33

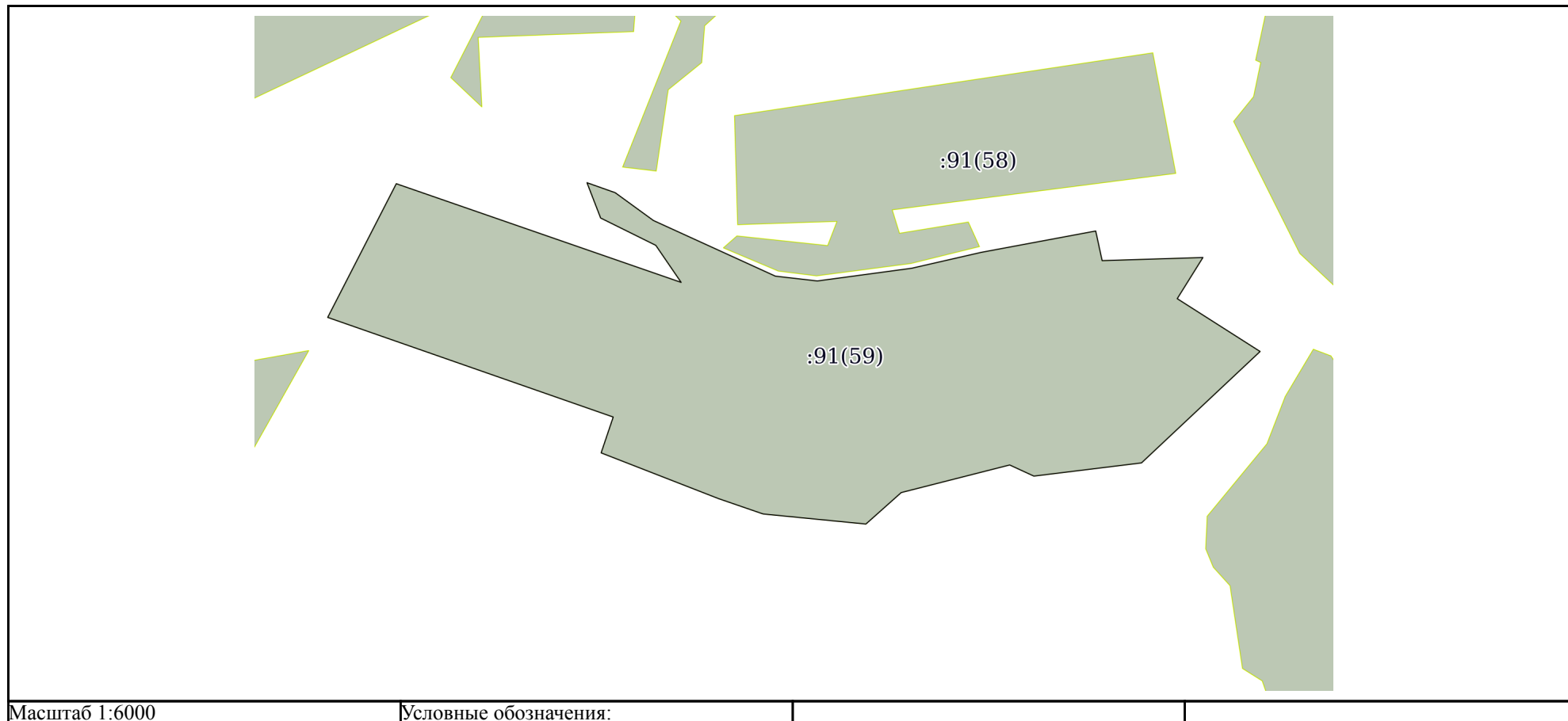
Всего разделов: 8

Всего листов выписки: 209

27.03.2024г. № КУВИ-001/2024-86164722

Кадастровый номер:

43:10:000000:91



Масштаб 1:6000

Условные обозначения:



ДОКУМЕНТ ПОДПИСАН
ЭЛЕКТРОННОЙ ПОДПИСЬЮ

Сертификат: 00ВВ056В7401СВ38Д2В3576АСДС8425108

Владелец: ФЕДЕРАЛЬНАЯ СЛУЖБА ГОСУДАРСТВЕННОЙ

РЕГИСТРАЦИИ, КАДАСТРА И КАРТОГРАФИИ

Действителен: с 27.06.2023 по 19.09.2024

полное наименование должности

инициалы, фамилия

Земельный участок

вид объекта недвижимости

Лист № 33 раздела 3

Всего листов раздела 3: 33

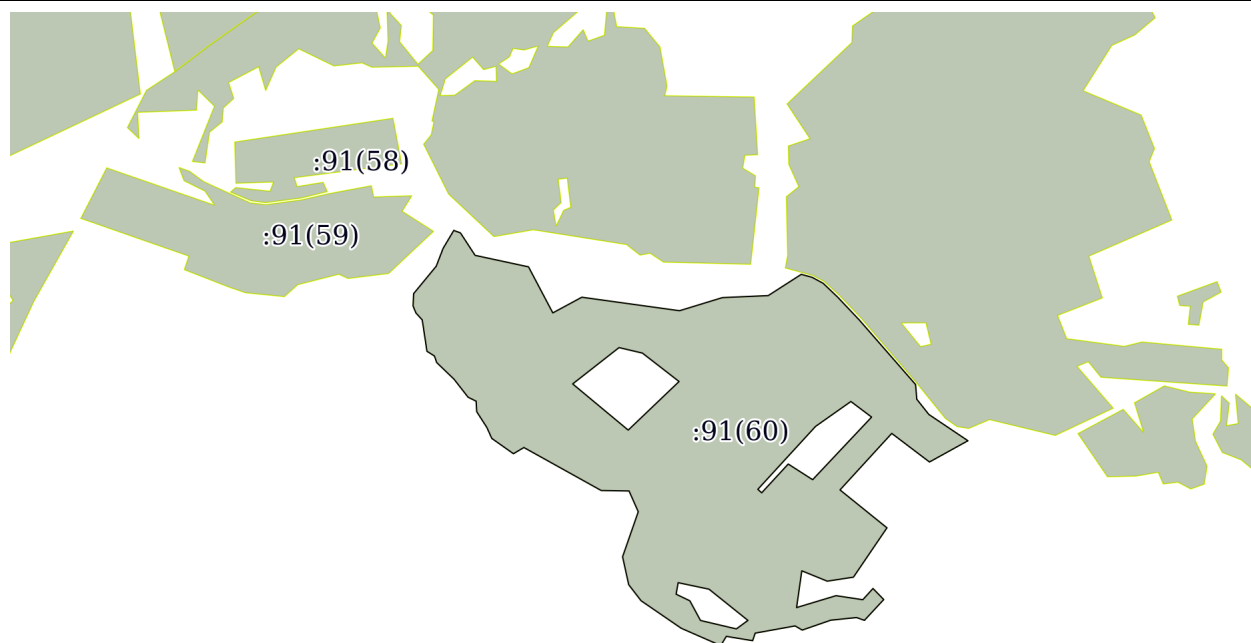
Всего разделов: 8

Всего листов выписки: 209

27.03.2024г. № КУВИ-001/2024-86164722

Кадастровый номер:

43:10:000000:91



Масштаб 1:20000

Условные обозначения:

ДОКУМЕНТ ПОДПИСАН
ЭЛЕКТРОННОЙ ПОДПИСЬЮ

Сертификат: 00ВВ056В7401СВ38D2В3576АСDC8425108

Владелец: ФЕДЕРАЛЬНАЯ СЛУЖБА ГОСУДАРСТВЕННОЙ

РЕГИСТРАЦИИ, КАДАСТРА И КАРТОГРАФИИ

Действителен: с 27.06.2023 по 19.09.2024

полное наименование должности

инициалы, фамилия

Выписка из Единого государственного реестра недвижимости об объекте недвижимости

Описание местоположения земельного участка

Земельный участок			
вид объекта недвижимости			
Лист № 1 раздела 3.1	Всего листов раздела 3.1: 74	Всего разделов: 8	Всего листов выписки: 209
27.03.2024г. № КУВИ-001/2024-86164722			
Кадастровый номер:		43:10:000000:91	

Описание местоположения границ земельного участка							
№ п/п	Номер точки		Дирекционный угол	Горизонтальное проложение, м	Описание закрепления на местности	Кадастровые номера смежных участков	Сведения об адресах правообладателей смежных земельных участков
	начальная	конечная					
1	2	3	4	5	6	7	8
1	1.1.1	1.1.2	61°49.3'	138.05	данные отсутствуют	данные отсутствуют	данные отсутствуют
2	1.1.2	1.1.3	138°45.4'	82.34	данные отсутствуют	данные отсутствуют	данные отсутствуют
3	1.1.3	1.1.4	342°53.2'	83.02	данные отсутствуют	данные отсутствуют	данные отсутствуют
4	1.1.4	1.1.5	60°33.4'	91.99	данные отсутствуют	данные отсутствуют	данные отсутствуют
5	1.1.5	1.1.6	103°47.0'	70.22	данные отсутствуют	данные отсутствуют	данные отсутствуют
6	1.1.6	1.1.7	93°42.4'	69.78	данные отсутствуют	данные отсутствуют	данные отсутствуют
7	1.1.7	1.1.8	222°52.1'	92.24	данные отсутствуют	данные отсутствуют	данные отсутствуют
8	1.1.8	1.1.9	171°39.1'	59.71	данные отсутствуют	данные отсутствуют	данные отсутствуют
9	1.1.9	1.1.10	155°10.6'	74.34	данные отсутствуют	данные отсутствуют	данные отсутствуют
10	1.1.10	1.1.11	189°16.6'	48.76	данные отсутствуют	данные отсутствуют	данные отсутствуют
11	1.1.11	1.1.12	250°38.3'	38.52	данные отсутствуют	данные отсутствуют	данные отсутствуют
12	1.1.12	1.1.13	297°51.4'	38.89	данные отсутствуют	данные отсутствуют	данные отсутствуют
13	1.1.13	1.1.14	262°52.5'	39.59	данные отсутствуют	данные отсутствуют	данные отсутствуют
14	1.1.14	1.1.15	336°48.2'	34.17	данные отсутствуют	данные отсутствуют	данные отсутствуют
15	1.1.15	1.1.16	260°12.2'	60.47	данные отсутствуют	данные отсутствуют	данные отсутствуют
16	1.1.16	1.1.17	268°47.0'	76.76	данные отсутствуют	данные отсутствуют	данные отсутствуют
17	1.1.17	1.1.1	325°41.2'	140.07	данные отсутствуют	данные отсутствуют	данные отсутствуют
18	2.1.1	2.1.2	133°14.2'	29.63	данные отсутствуют	данные отсутствуют	данные отсутствуют
19	2.1.2	2.1.3	187°12.5'	60.57	данные отсутствуют	данные отсутствуют	данные отсутствуют
20	2.1.3	2.1.4	79°25.4'	31.43	данные отсутствуют	данные отсутствуют	данные отсутствуют
21	2.1.4	2.1.5	354°41.2'	79.47	данные отсутствуют	данные отсутствуют	данные отсутствуют
22	2.1.5	2.1.6	129°55.1'	75.53	данные отсутствуют	данные отсутствуют	данные отсутствуют



ДОКУМЕНТ ПОДПИСАН
ЭЛЕКТРОННОЙ ПОДПИСЬЮ

Сертификат: 00BV056B7401CB38D2B3576ACDC8425108

Владелец: ФЕДЕРАЛЬНАЯ СЛУЖБА ГОСУДАРСТВЕННОЙ

РЕГИСТРАЦИИ, КАДАСТРА И КАРТОГРАФИИ

Действителен: с 27.06.2023 по 19.09.2024

полное наименование должности

инициалы, фамилия

Земельный участок
вид объекта недвижимости

Лист № 2 раздела 3.1

Всего листов раздела 3.1: 74

Всего разделов: 8

Всего листов выписки: 209

27.03.2024г. № КУВИ-001/2024-86164722

Кадастровый номер:

43:10:000000:91

1	2	3	4	5	6	7	8
23	2.1.6	2.1.7	156°20.7'	59.02	данные отсутствуют	данные отсутствуют	данные отсутствуют
24	2.1.7	2.1.8	198°0.6'	106.7	данные отсутствуют	данные отсутствуют	данные отсутствуют
25	2.1.8	2.1.9	309°28.0'	43.26	данные отсутствуют	данные отсутствуют	данные отсутствуют
26	2.1.9	2.1.10	291°13.9'	54.26	данные отсутствуют	данные отсутствуют	данные отсутствуют
27	2.1.10	2.1.11	332°48.2'	55.23	данные отсутствуют	данные отсутствуют	данные отсутствуют
28	2.1.11	2.1.12	30°15.4'	40.35	данные отсутствуют	данные отсутствуют	данные отсутствуют
29	2.1.12	2.1.1	2°17.7'	68.42	данные отсутствуют	данные отсутствуют	данные отсутствуют
30	3.1.1	3.1.2	69°56.3'	113.87	данные отсутствуют	данные отсутствуют	данные отсутствуют
31	3.1.2	3.1.3	158°25.0'	30.34	данные отсутствуют	данные отсутствуют	данные отсутствуют
32	3.1.3	3.1.4	241°24.4'	55.08	данные отсутствуют	данные отсутствуют	данные отсутствуют
33	3.1.4	3.1.5	190°26.3'	63.36	данные отсутствуют	данные отсутствуют	данные отсутствуют
34	3.1.5	3.1.6	274°18.2'	28.91	данные отсутствуют	данные отсутствуют	данные отсутствуют
35	3.1.6	3.1.7	6°10.8'	48.95	данные отсутствуют	данные отсутствуют	данные отсутствуют
36	3.1.7	3.1.8	273°46.3'	28.27	данные отсутствуют	данные отсутствуют	данные отсутствуют
37	3.1.8	3.1.1	345°28.3'	25.95	данные отсутствуют	данные отсутствуют	данные отсутствуют
38	4.1.1	4.1.2	91°48.5'	77.01	данные отсутствуют	данные отсутствуют	данные отсутствуют
39	4.1.2	4.1.3	76°43.2'	139.31	данные отсутствуют	данные отсутствуют	данные отсутствуют
40	4.1.3	4.1.4	150°57.7'	51.4	данные отсутствуют	данные отсутствуют	данные отсутствуют
41	4.1.4	4.1.5	71°9.2'	23.77	данные отсутствуют	данные отсутствуют	данные отсутствуют
42	4.1.5	4.1.6	353°16.8'	35.81	данные отсутствуют	данные отсутствуют	данные отсутствуют
43	4.1.6	4.1.7	55°8.4'	30.28	данные отсутствуют	данные отсутствуют	данные отсутствуют
44	4.1.7	4.1.8	352°3.1'	113.83	данные отсутствуют	данные отсутствуют	данные отсутствуют
45	4.1.8	4.1.9	269°39.2'	46.38	данные отсутствуют	данные отсутствуют	данные отсутствуют
46	4.1.9	4.1.10	56°30.4'	129	данные отсутствуют	данные отсутствуют	данные отсутствуют
47	4.1.10	4.1.11	88°51.1'	1337.22	данные отсутствуют	данные отсутствуют	данные отсутствуют
48	4.1.11	4.1.12	72°28.5'	467.12	данные отсутствуют	данные отсутствуют	данные отсутствуют
49	4.1.12	4.1.13	119°31.6'	24.84	данные отсутствуют	данные отсутствуют	данные отсутствуют
50	4.1.13	4.1.14	56°42.8'	29.08	данные отсутствуют	данные отсутствуют	данные отсутствуют
51	4.1.14	4.1.15	115°16.0'	48.33	данные отсутствуют	данные отсутствуют	данные отсутствуют



ДОКУМЕНТ ПОДПИСАН
ЭЛЕКТРОННОЙ ПОДПИСЬЮ

Сертификат: 00BV056B7401CB38D2B3576ACDC8425108

Владелец: ФЕДЕРАЛЬНАЯ СЛУЖБА ГОСУДАРСТВЕННОЙ

РЕГИСТРАЦИИ, КАДАСТРА И КАРТОГРАФИИ

Действителен: с 27.06.2023 по 19.09.2024

полное наименование должности

инициалы, фамилия

Земельный участок
вид объекта недвижимости

Лист № 3 раздела 3.1

Всего листов раздела 3.1: 74

Всего разделов: 8

Всего листов выписки: 209

27.03.2024г. № КУВИ-001/2024-86164722

Кадастровый номер:

43:10:000000:91

1	2	3	4	5	6	7	8
52	4.1.15	4.1.16	354°46.4'	35.02	данные отсутствуют	данные отсутствуют	данные отсутствуют
53	4.1.16	4.1.17	70°25.3'	11.73	данные отсутствуют	данные отсутствуют	данные отсутствуют
54	4.1.17	4.1.18	99°13.1'	65.92	данные отсутствуют	данные отсутствуют	данные отсутствуют
55	4.1.18	4.1.19	221°18.8'	45.76	данные отсутствуют	данные отсутствуют	данные отсутствуют
56	4.1.19	4.1.20	135°0.0'	12.86	данные отсутствуют	данные отсутствуют	данные отсутствуют
57	4.1.20	4.1.21	52°50.2'	57.31	данные отсутствуют	данные отсутствуют	данные отсутствуют
58	4.1.21	4.1.22	20°15.0'	53.91	данные отсутствуют	данные отсутствуют	данные отсутствуют
59	4.1.22	4.1.23	106°40.8'	30.76	данные отсутствуют	данные отсутствуют	данные отсутствуют
60	4.1.23	4.1.24	5°24.5'	33.1	данные отсутствуют	данные отсутствуют	данные отсутствуют
61	4.1.24	4.1.25	71°58.2'	22.81	данные отсутствуют	данные отсутствуют	данные отсутствуют
62	4.1.25	4.1.26	123°5.9'	31.92	данные отсутствуют	данные отсутствуют	данные отсутствуют
63	4.1.26	4.1.27	47°19.4'	59.64	данные отсутствуют	данные отсутствуют	данные отсутствуют
64	4.1.27	4.1.28	71°57.2'	1093.06	данные отсутствуют	данные отсутствуют	данные отсутствуют
65	4.1.28	4.1.29	102°51.8'	149.58	данные отсутствуют	данные отсутствуют	данные отсутствуют
66	4.1.29	4.1.30	74°26.8'	29.31	данные отсутствуют	данные отсутствуют	данные отсутствуют
67	4.1.30	4.1.31	125°3.5'	48.29	данные отсутствуют	данные отсутствуют	данные отсутствуют
68	4.1.31	4.1.32	55°57.1'	32.01	данные отсутствуют	данные отсутствуют	данные отсутствуют
69	4.1.32	4.1.33	145°11.8'	186.93	данные отсутствуют	данные отсутствуют	данные отсутствуют
70	4.1.33	4.1.34	75°5.0'	53.49	данные отсутствуют	данные отсутствуют	данные отсутствуют
71	4.1.34	4.1.35	120°46.3'	103.73	данные отсутствуют	данные отсутствуют	данные отсутствуют
72	4.1.35	4.1.36	167°44.8'	29.64	данные отсутствуют	данные отсутствуют	данные отсутствуют
73	4.1.36	4.1.37	182°49.3'	78.8	данные отсутствуют	данные отсутствуют	данные отсутствуют
74	4.1.37	4.1.38	215°19.7'	49.46	данные отсутствуют	данные отсутствуют	данные отсутствуют
75	4.1.38	4.1.39	187°5.9'	19.42	данные отсутствуют	данные отсутствуют	данные отсутствуют
76	4.1.39	4.1.40	156°7.8'	37.56	данные отсутствуют	данные отсутствуют	данные отсутствуют
77	4.1.40	4.1.41	250°33.8'	127.69	данные отсутствуют	данные отсутствуют	данные отсутствуют
78	4.1.41	4.1.42	243°48.9'	62.05	данные отсутствуют	данные отсутствуют	данные отсутствуют
79	4.1.42	4.1.43	253°20.5'	50.37	данные отсутствуют	данные отсутствуют	данные отсутствуют
80	4.1.43	4.1.44	233°6.5'	204.5	данные отсутствуют	данные отсутствуют	данные отсутствуют



ДОКУМЕНТ ПОДПИСАН
ЭЛЕКТРОННОЙ ПОДПИСЬЮ

Сертификат: 00BV056B7401CB38D2B3576ACDC8425108

Владелец: ФЕДЕРАЛЬНАЯ СЛУЖБА ГОСУДАРСТВЕННОЙ

РЕГИСТРАЦИИ, КАДАСТРА И КАРТОГРАФИИ

Действителен: с 27.06.2023 по 19.09.2024

полное наименование должности

инициалы, фамилия

Земельный участок

вид объекта недвижимости

Лист № 4 раздела 3.1

Всего листов раздела 3.1: 74

Всего разделов: 8

Всего листов выписки: 209

27.03.2024г. № КУВИ-001/2024-86164722

Кадастровый номер:

43:10:000000:91

1	2	3	4	5	6	7	8
81	4.1.44	4.1.45	235°1.2'	24.02	данные отсутствуют	данные отсутствуют	данные отсутствуют
82	4.1.45	4.1.46	312°2.8'	125.98	данные отсутствуют	данные отсутствуют	данные отсутствуют
83	4.1.46	4.1.47	231°32.7'	284.75	данные отсутствуют	данные отсутствуют	данные отсутствуют
84	4.1.47	4.1.48	305°21.2'	62.87	данные отсутствуют	данные отсутствуют	данные отсутствуют
85	4.1.48	4.1.49	229°50.5'	74.9	данные отсутствуют	данные отсутствуют	данные отсутствуют
86	4.1.49	4.1.50	235°13.6'	113.95	данные отсутствуют	данные отсутствуют	данные отсутствуют
87	4.1.50	4.1.51	132°42.8'	42.19	данные отсутствуют	данные отсутствуют	данные отсутствуют
88	4.1.51	4.1.52	65°22.3'	15.74	данные отсутствуют	данные отсутствуют	данные отсутствуют
89	4.1.52	4.1.53	135°4.3'	100.66	данные отсутствуют	данные отсутствуют	данные отсутствуют
90	4.1.53	4.1.54	240°54.4'	62.67	данные отсутствуют	данные отсутствуют	данные отсутствуют
91	4.1.54	4.1.55	244°33.1'	123.04	данные отсутствуют	данные отсутствуют	данные отсутствуют
92	4.1.55	4.1.56	247°48.3'	191.28	данные отсутствуют	данные отсутствуют	данные отсутствуют
93	4.1.56	4.1.57	156°44.8'	39.26	данные отсутствуют	данные отсутствуют	данные отсутствуют
94	4.1.57	4.1.58	67°39.0'	202.81	данные отсутствуют	данные отсутствуют	данные отсутствуют
95	4.1.58	4.1.59	65°50.7'	111.02	данные отсутствуют	данные отсутствуют	данные отсутствуют
96	4.1.59	4.1.60	59°6.4'	77.55	данные отсутствуют	данные отсутствуют	данные отсутствуют
97	4.1.60	4.1.61	135°47.2'	75.14	данные отсутствуют	данные отсутствуют	данные отсутствуют
98	4.1.61	4.1.62	53°7.9'	184.84	данные отсутствуют	данные отсутствуют	данные отсутствуют
99	4.1.62	4.1.63	136°57.2'	12.23	данные отсутствуют	данные отсутствуют	данные отсутствуют
100	4.1.63	4.1.64	52°26.3'	315.9	данные отсутствуют	данные отсутствуют	данные отсутствуют
101	4.1.64	4.1.65	315°0.3'	84.49	данные отсутствуют	данные отсутствуют	данные отсутствуют
102	4.1.65	4.1.66	52°37.7'	202.59	данные отсутствуют	данные отсутствуют	данные отсутствуют
103	4.1.66	4.1.67	73°23.3'	49.78	данные отсутствуют	данные отсутствуют	данные отсутствуют
104	4.1.67	4.1.68	63°48.8'	62.2	данные отсутствуют	данные отсутствуют	данные отсутствуют
105	4.1.68	4.1.69	70°33.4'	128.33	данные отсутствуют	данные отсутствуют	данные отсутствуют
106	4.1.69	4.1.70	170°52.9'	32.31	данные отсутствуют	данные отсутствуют	данные отсутствуют
107	4.1.70	4.1.71	196°24.5'	29.52	данные отсутствуют	данные отсутствуют	данные отсутствуют
108	4.1.71	4.1.72	225°36.1'	40.48	данные отсутствуют	данные отсутствуют	данные отсутствуют
109	4.1.72	4.1.73	276°40.3'	33.32	данные отсутствуют	данные отсутствуют	данные отсутствуют



ДОКУМЕНТ ПОДПИСАН
ЭЛЕКТРОННОЙ ПОДПИСЬЮ

Сертификат: 00BV056B7401CB38D2B3576ACDC8425108

Владелец: ФЕДЕРАЛЬНАЯ СЛУЖБА ГОСУДАРСТВЕННОЙ

РЕГИСТРАЦИИ, КАДАСТРА И КАРТОГРАФИИ

Действителен: с 27.06.2023 по 19.09.2024

полное наименование должности

инициалы, фамилия

Земельный участок

вид объекта недвижимости

Лист № 5 раздела 3.1

Всего листов раздела 3.1: 74

Всего разделов: 8

Всего листов выписки: 209

27.03.2024г. № КУВИ-001/2024-86164722

Кадастровый номер:

43:10:000000:91

1	2	3	4	5	6	7	8
110	4.1.73	4.1.74	226°45.3`	165.34	данные отсутствуют	данные отсутствуют	данные отсутствуют
111	4.1.74	4.1.75	171°51.8`	12.65	данные отсутствуют	данные отсутствуют	данные отсутствуют
112	4.1.75	4.1.76	244°58.8`	19.74	данные отсутствуют	данные отсутствуют	данные отсутствуют
113	4.1.76	4.1.77	227°55.7`	177.12	данные отсутствуют	данные отсутствуют	данные отсутствуют
114	4.1.77	4.1.78	229°26.7`	155.02	данные отсутствуют	данные отсутствуют	данные отсутствуют
115	4.1.78	4.1.79	273°49.9`	10.47	данные отсутствуют	данные отсутствуют	данные отсутствуют
116	4.1.79	4.1.80	230°20.9`	137.76	данные отсутствуют	данные отсутствуют	данные отсутствуют
117	4.1.80	4.1.81	221°46.9`	133.03	данные отсутствуют	данные отсутствуют	данные отсутствуют
118	4.1.81	4.1.82	255°58.3`	127.31	данные отсутствуют	данные отсутствуют	данные отсутствуют
119	4.1.82	4.1.83	171°6.6`	24.01	данные отсутствуют	данные отсутствуют	данные отсутствуют
120	4.1.83	4.1.84	96°58.6`	86.21	данные отсутствуют	данные отсутствуют	данные отсутствуют
121	4.1.84	4.1.85	221°22.6`	53.36	данные отсутствуют	данные отсутствуют	данные отсутствуют
122	4.1.85	4.1.86	142°35.3`	31.54	данные отсутствуют	данные отсутствуют	данные отсутствуют
123	4.1.86	4.1.87	64°30.2`	46.79	данные отсутствуют	данные отсутствуют	данные отсутствуют
124	4.1.87	4.1.88	129°20.5`	98.48	данные отсутствуют	данные отсутствуют	данные отсутствуют
125	4.1.88	4.1.89	149°11.6`	140.73	данные отсутствуют	данные отсутствуют	данные отсутствуют
126	4.1.89	4.1.90	138°45.1`	76.53	данные отсутствуют	данные отсутствуют	данные отсутствуют
127	4.1.90	4.1.91	114°55.1`	139.4	данные отсутствуют	данные отсутствуют	данные отсутствуют
128	4.1.91	4.1.92	188°49.4`	36.25	данные отсутствуют	данные отсутствуют	данные отсутствуют
129	4.1.92	4.1.93	240°46.6`	105.22	данные отсутствуют	данные отсутствуют	данные отсутствуют
130	4.1.93	4.1.94	195°51.5`	84.5	данные отсутствуют	данные отсутствуют	данные отсутствуют
131	4.1.94	4.1.95	243°46.9`	210.03	данные отсутствуют	данные отсутствуют	данные отсутствуют
132	4.1.95	4.1.96	322°1.4`	63.85	данные отсутствуют	данные отсутствуют	данные отсутствуют
133	4.1.96	4.1.97	249°6.3`	221.98	данные отсутствуют	данные отсутствуют	данные отсутствуют
134	4.1.97	4.1.98	344°16.0`	90.53	данные отсутствуют	данные отсутствуют	данные отсутствуют
135	4.1.98	4.1.99	57°33.2`	161.36	данные отсутствуют	данные отсутствуют	данные отсутствуют
136	4.1.99	4.1.100	339°55.3`	105.25	данные отсутствуют	данные отсутствуют	данные отсутствуют
137	4.1.100	4.1.101	66°0.5`	103.51	данные отсутствуют	данные отсутствуют	данные отсутствуют
138	4.1.101	4.1.102	334°32.5`	34.27	данные отсутствуют	данные отсутствуют	данные отсутствуют



ДОКУМЕНТ ПОДПИСАН
ЭЛЕКТРОННОЙ ПОДПИСЬЮ

Сертификат: 00BV056B7401CB38D2B3576ACDC8425108

Владелец: ФЕДЕРАЛЬНАЯ СЛУЖБА ГОСУДАРСТВЕННОЙ

РЕГИСТРАЦИИ, КАДАСТРА И КАРТОГРАФИИ

Действителен: с 27.06.2023 по 19.09.2024

полное наименование должности

инициалы, фамилия

Земельный участок

вид объекта недвижимости

Лист № 6 раздела 3.1

Всего листов раздела 3.1: 74

Всего разделов: 8

Всего листов выписки: 209

27.03.2024г. № КУВИ-001/2024-86164722

Кадастровый номер:

43:10:000000:91

1	2	3	4	5	6	7	8
139	4.1.102	4.1.103	284°52.1'	24.9	данные отсутствуют	данные отсутствуют	данные отсутствуют
140	4.1.103	4.1.104	338°47.9'	31.44	данные отсутствуют	данные отсутствуют	данные отсутствуют
141	4.1.104	4.1.105	247°58.0'	129.1	данные отсутствуют	данные отсутствуют	данные отсутствуют
142	4.1.105	4.1.106	216°24.0'	59.54	данные отсутствуют	данные отсутствуют	данные отсутствуют
143	4.1.106	4.1.107	260°0.1'	85.75	данные отсутствуют	данные отсутствуют	данные отсутствуют
144	4.1.107	4.1.108	213°46.7'	39.1	данные отсутствуют	данные отсутствуют	данные отсутствуют
145	4.1.108	4.1.109	247°56.2'	49.01	данные отсутствуют	данные отсутствуют	данные отсутствуют
146	4.1.109	4.1.110	203°11.8'	56.11	данные отсутствуют	данные отсутствуют	данные отсутствуют
147	4.1.110	4.1.111	328°57.4'	57.61	данные отсутствуют	данные отсутствуют	данные отсутствуют
148	4.1.111	4.1.112	261°26.0'	46.19	данные отсутствуют	данные отсутствуют	данные отсутствуют
149	4.1.112	4.1.113	352°20.9'	40.63	данные отсутствуют	данные отсутствуют	данные отсутствуют
150	4.1.113	4.1.114	256°49.9'	47.41	данные отсутствуют	данные отсутствуют	данные отсутствуют
151	4.1.114	4.1.115	357°14.2'	53.93	данные отсутствуют	данные отсутствуют	данные отсутствуют
152	4.1.115	4.1.116	87°34.4'	43.69	данные отсутствуют	данные отсутствуют	данные отсутствуют
153	4.1.116	4.1.117	341°8.6'	33.14	данные отсутствуют	данные отсутствуют	данные отсутствуют
154	4.1.117	4.1.118	33°17.3'	26.47	данные отсутствуют	данные отсутствуют	данные отсутствуют
155	4.1.118	4.1.119	111°20.5'	41.71	данные отсутствуют	данные отсутствуют	данные отсутствуют
156	4.1.119	4.1.120	59°12.7'	49.08	данные отсутствуют	данные отсутствуют	данные отсутствуют
157	4.1.120	4.1.121	279°47.9'	43.84	данные отсутствуют	данные отсутствуют	данные отсутствуют
158	4.1.121	4.1.122	5°43.6'	22.65	данные отсутствуют	данные отсутствуют	данные отсутствуют
159	4.1.122	4.1.123	81°50.8'	42.87	данные отсутствуют	данные отсутствуют	данные отсутствуют
160	4.1.123	4.1.124	22°53.3'	63.33	данные отсутствуют	данные отсутствуют	данные отсутствуют
161	4.1.124	4.1.125	137°41.6'	58.4	данные отсутствуют	данные отсутствуют	данные отсутствуют
162	4.1.125	4.1.126	56°10.9'	102.25	данные отсутствуют	данные отсутствуют	данные отсутствуют
163	4.1.126	4.1.127	0°9.4'	32.91	данные отсутствуют	данные отсутствуют	данные отсутствуют
164	4.1.127	4.1.128	295°44.4'	52.2	данные отсутствуют	данные отсутствуют	данные отсутствуют
165	4.1.128	4.1.129	358°20.5'	58.76	данные отсутствуют	данные отсутствуют	данные отсутствуют
166	4.1.129	4.1.130	303°1.1'	51.81	данные отсутствуют	данные отсутствуют	данные отсутствуют
167	4.1.130	4.1.131	240°9.9'	41.79	данные отсутствуют	данные отсутствуют	данные отсутствуют



ДОКУМЕНТ ПОДПИСАН
ЭЛЕКТРОННОЙ ПОДПИСЬЮ

Сертификат: 00BV056B7401CB38D2B3576ACDC8425108

Владелец: ФЕДЕРАЛЬНАЯ СЛУЖБА ГОСУДАРСТВЕННОЙ

РЕГИСТРАЦИИ, КАДАСТРА И КАРТОГРАФИИ

Действителен: с 27.06.2023 по 19.09.2024

полное наименование должности

инициалы, фамилия

Земельный участок
вид объекта недвижимости

Лист № 7 раздела 3.1

Всего листов раздела 3.1: 74

Всего разделов: 8

Всего листов выписки: 209

27.03.2024г. № КУВИ-001/2024-86164722

Кадастровый номер:

43:10:000000:91

1	2	3	4	5	6	7	8
168	4.1.131	4.1.132	153°48.6`	76.49	данные отсутствуют	данные отсутствуют	данные отсутствуют
169	4.1.132	4.1.133	258°31.4`	78.2	данные отсутствуют	данные отсутствуют	данные отсутствуют
170	4.1.133	4.1.134	192°0.1`	35.3	данные отсутствуют	данные отсутствуют	данные отсутствуют
171	4.1.134	4.1.135	291°8.3`	39.49	данные отсутствуют	данные отсутствуют	данные отсутствуют
172	4.1.135	4.1.136	234°20.3`	27.8	данные отсутствуют	данные отсутствуют	данные отсутствуют
173	4.1.136	4.1.137	140°11.6`	42.19	данные отсутствуют	данные отсутствуют	данные отсутствуют
174	4.1.137	4.1.138	235°4.7`	48.89	данные отсутствуют	данные отсутствуют	данные отсутствуют
175	4.1.138	4.1.139	307°11.4`	34.34	данные отсутствуют	данные отсутствуют	данные отсутствуют
176	4.1.139	4.1.140	223°29.0`	32.06	данные отсутствуют	данные отсутствуют	данные отсутствуют
177	4.1.140	4.1.141	122°36.5`	33.18	данные отсутствуют	данные отсутствуют	данные отсутствуют
178	4.1.141	4.1.142	223°35.6`	38.88	данные отсутствуют	данные отсутствуют	данные отсутствуют
179	4.1.142	4.1.143	238°50.7`	106.47	данные отсутствуют	данные отсутствуют	данные отсутствуют
180	4.1.143	4.1.144	337°27.7`	71.22	данные отсутствуют	данные отсутствуют	данные отсутствуют
181	4.1.144	4.1.145	244°29.4`	36.43	данные отсутствуют	данные отсутствуют	данные отсутствуют
182	4.1.145	4.1.146	302°28.7`	87.86	данные отсутствуют	данные отсутствуют	данные отсутствуют
183	4.1.146	4.1.147	244°38.8`	134.26	данные отсутствуют	данные отсутствуют	данные отсутствуют
184	4.1.147	4.1.148	329°56.8`	68.65	данные отсутствуют	данные отсутствуют	данные отсутствуют
185	4.1.148	4.1.149	51°2.8`	105.46	данные отсутствуют	данные отсутствуют	данные отсутствуют
186	4.1.149	4.1.150	281°41.4`	34.01	данные отсутствуют	данные отсутствуют	данные отсутствуют
187	4.1.150	4.1.151	350°21.6`	58.34	данные отсутствуют	данные отсутствуют	данные отсутствуют
188	4.1.151	4.1.152	299°29.1`	130.82	данные отсутствуют	данные отсутствуют	данные отсутствуют
189	4.1.152	4.1.153	254°21.2`	117.49	данные отсутствуют	данные отсутствуют	данные отсутствуют
190	4.1.153	4.1.154	325°40.9`	17.93	данные отсутствуют	данные отсутствуют	данные отсутствуют
191	4.1.154	4.1.155	246°22.7`	70.98	данные отсутствуют	данные отсутствуют	данные отсутствуют
192	4.1.155	4.1.156	291°7.6`	46.33	данные отсутствуют	данные отсутствуют	данные отсутствуют
193	4.1.156	4.1.157	248°47.3`	44.77	данные отсутствуют	данные отсутствуют	данные отсутствуют
194	4.1.157	4.1.158	270°42.4`	39.78	данные отсутствуют	данные отсутствуют	данные отсутствуют
195	4.1.158	4.1.159	329°17.6`	18.27	данные отсутствуют	данные отсутствуют	данные отсутствуют
196	4.1.159	4.1.160	257°54.2`	42.19	данные отсутствуют	данные отсутствуют	данные отсутствуют



ДОКУМЕНТ ПОДПИСАН
ЭЛЕКТРОННОЙ ПОДПИСЬЮ

Сертификат: 00BV056B7401CB38D2B3576ACDC8425108

Владелец: ФЕДЕРАЛЬНАЯ СЛУЖБА ГОСУДАРСТВЕННОЙ

РЕГИСТРАЦИИ, КАДАСТРА И КАРТОГРАФИИ

Действителен: с 27.06.2023 по 19.09.2024

полное наименование должности

инициалы, фамилия

Земельный участок

вид объекта недвижимости

Лист № 8 раздела 3.1

Всего листов раздела 3.1: 74

Всего разделов: 8

Всего листов выписки: 209

27.03.2024г. № КУВИ-001/2024-86164722

Кадастровый номер:

43:10:000000:91

1	2	3	4	5	6	7	8
197	4.1.160	4.1.161	318°12.1'	28.24	данные отсутствуют	данные отсутствуют	данные отсутствуют
198	4.1.161	4.1.162	224°58.2'	108.19	данные отсутствуют	данные отсутствуют	данные отсутствуют
199	4.1.162	4.1.163	252°4.7'	85.63	данные отсутствуют	данные отсутствуют	данные отсутствуют
200	4.1.163	4.1.164	160°45.9'	26.71	данные отсутствуют	данные отсутствуют	данные отсутствуют
201	4.1.164	4.1.165	247°52.8'	65.2	данные отсутствуют	данные отсутствуют	данные отсутствуют
202	4.1.165	4.1.166	147°10.7'	87.95	данные отсутствуют	данные отсутствуют	данные отсутствуют
203	4.1.166	4.1.167	244°30.4'	82.74	данные отсутствуют	данные отсутствуют	данные отсутствуют
204	4.1.167	4.1.168	330°43.9'	37.16	данные отсутствуют	данные отсутствуют	данные отсутствуют
205	4.1.168	4.1.169	261°52.2'	27.79	данные отсутствуют	данные отсутствуют	данные отсутствуют
206	4.1.169	4.1.170	288°58.3'	74.25	данные отсутствуют	данные отсутствуют	данные отсутствуют
207	4.1.170	4.1.171	261°52.9'	114.15	данные отсутствуют	данные отсутствуют	данные отсутствуют
208	4.1.171	4.1.172	286°55.4'	74.17	данные отсутствуют	данные отсутствуют	данные отсутствуют
209	4.1.172	4.1.173	257°11.2'	51.81	данные отсутствуют	данные отсутствуют	данные отсутствуют
210	4.1.173	4.1.174	324°17.3'	46.96	данные отсутствуют	данные отсутствуют	данные отсутствуют
211	4.1.174	4.1.175	291°15.8'	62.04	данные отсутствуют	данные отсутствуют	данные отсутствуют
212	4.1.175	4.1.176	253°39.4'	103.94	данные отсутствуют	данные отсутствуют	данные отсутствуют
213	4.1.176	4.1.177	283°19.4'	367.31	данные отсутствуют	данные отсутствуют	данные отсутствуют
214	4.1.177	4.1.178	164°50.3'	535.24	данные отсутствуют	данные отсутствуют	данные отсутствуют
215	4.1.178	4.1.179	244°37.9'	28.27	данные отсутствуют	данные отсутствуют	данные отсутствуют
216	4.1.179	4.1.180	152°34.4'	161.85	данные отсутствуют	данные отсутствуют	данные отсутствуют
217	4.1.180	4.1.181	229°57.7'	71.37	данные отсутствуют	данные отсутствуют	данные отсутствуют
218	4.1.181	4.1.182	245°27.4'	67.8	данные отсутствуют	данные отсутствуют	данные отсутствуют
219	4.1.182	4.1.183	212°22.7'	143.74	данные отсутствуют	данные отсутствуют	данные отсутствуют
220	4.1.183	4.1.184	112°41.3'	168.6	данные отсутствуют	данные отсутствуют	данные отсутствуют
221	4.1.184	4.1.185	158°13.4'	96.55	данные отсутствуют	данные отсутствуют	данные отсутствуют
222	4.1.185	4.1.186	202°3.1'	37.85	данные отсутствуют	данные отсутствуют	данные отсутствуют
223	4.1.186	4.1.187	158°46.7'	167.83	данные отсутствуют	данные отсутствуют	данные отсутствуют
224	4.1.187	4.1.188	246°29.3'	242.49	данные отсутствуют	данные отсутствуют	данные отсутствуют
225	4.1.188	4.1.189	162°11.9'	117.72	данные отсутствуют	данные отсутствуют	данные отсутствуют



ДОКУМЕНТ ПОДПИСАН
ЭЛЕКТРОННОЙ ПОДПИСЬЮ

Сертификат: 00BV056B7401CB38D2B3576ACDC8425108

Владелец: ФЕДЕРАЛЬНАЯ СЛУЖБА ГОСУДАРСТВЕННОЙ

РЕГИСТРАЦИИ, КАДАСТРА И КАРТОГРАФИИ

Действителен: с 27.06.2023 по 19.09.2024

полное наименование должности

инициалы, фамилия

Земельный участок

вид объекта недвижимости

Лист № 9 раздела 3.1

Всего листов раздела 3.1: 74

Всего разделов: 8

Всего листов выписки: 209

27.03.2024г. № КУВИ-001/2024-86164722

Кадастровый номер:

43:10:000000:91

1	2	3	4	5	6	7	8
226	4.1.189	4.1.190	248°43.6`	128.63	данные отсутствуют	данные отсутствуют	данные отсутствуют
227	4.1.190	4.1.191	158°39.9`	66.82	данные отсутствуют	данные отсутствуют	данные отсутствуют
228	4.1.191	4.1.192	97°34.7`	155.35	данные отсутствуют	данные отсутствуют	данные отсутствуют
229	4.1.192	4.1.193	76°13.1`	48.91	данные отсутствуют	данные отсутствуют	данные отсутствуют
230	4.1.193	4.1.194	95°11.1`	215	данные отсутствуют	данные отсутствуют	данные отсутствуют
231	4.1.194	4.1.195	180°0.0`	28.7	данные отсутствуют	данные отсутствуют	данные отсутствуют
232	4.1.195	4.1.196	139°17.6`	27.86	данные отсутствуют	данные отсутствуют	данные отсутствуют
233	4.1.196	4.1.197	184°33.7`	49.17	данные отсутствуют	данные отсутствуют	данные отсутствуют
234	4.1.197	4.1.198	273°58.8`	339.19	данные отсутствуют	данные отсутствуют	данные отсутствуют
235	4.1.198	4.1.199	320°52.6`	53.73	данные отсутствуют	данные отсутствуют	данные отсутствуют
236	4.1.199	4.1.200	247°42.7`	32.38	данные отсутствуют	данные отсутствуют	данные отсутствуют
237	4.1.200	4.1.201	139°5.4`	148.4	данные отсутствуют	данные отсутствуют	данные отсутствуют
238	4.1.201	4.1.202	244°51.0`	171.86	данные отсутствуют	данные отсутствуют	данные отсутствуют
239	4.1.202	4.1.203	283°28.9`	181.35	данные отсутствуют	данные отсутствуют	данные отсутствуют
240	4.1.203	4.1.204	247°10.0`	60.74	данные отсутствуют	данные отсутствуют	данные отсутствуют
241	4.1.204	4.1.205	278°55.1`	31.54	данные отсутствуют	данные отсутствуют	данные отсутствуют
242	4.1.205	4.1.206	304°55.1`	38.54	данные отсутствуют	данные отсутствуют	данные отсутствуют
243	4.1.206	4.1.207	320°24.0`	84.07	данные отсутствуют	данные отсутствуют	данные отсутствуют
244	4.1.207	4.1.208	322°13.5`	41.55	данные отсутствуют	данные отсутствуют	данные отсутствуют
245	4.1.208	4.1.209	319°21.4`	225.98	данные отсутствуют	данные отсутствуют	данные отсутствуют
246	4.1.209	4.1.210	316°17.6`	85.2	данные отсутствуют	данные отсутствуют	данные отсутствуют
247	4.1.210	4.1.211	312°20.5`	53.97	данные отсутствуют	данные отсутствуют	данные отсутствуют
248	4.1.211	4.1.212	298°1.6`	33.5	данные отсутствуют	данные отсутствуют	данные отсутствуют
249	4.1.212	4.1.213	285°6.4`	77.08	данные отсутствуют	данные отсутствуют	данные отсутствуют
250	4.1.213	4.1.214	10°39.8`	34.64	данные отсутствуют	данные отсутствуют	данные отсутствуют
251	4.1.214	4.1.215	358°42.5`	157.06	данные отсутствуют	данные отсутствуют	данные отсутствуют
252	4.1.215	4.1.216	51°10.1`	42.84	данные отсутствуют	данные отсутствуют	данные отсутствуют
253	4.1.216	4.1.217	335°47.6`	65.29	данные отсутствуют	данные отсутствуют	данные отсутствуют
254	4.1.217	4.1.218	358°25.5`	49.48	данные отсутствуют	данные отсутствуют	данные отсутствуют



ДОКУМЕНТ ПОДПИСАН
ЭЛЕКТРОННОЙ ПОДПИСЬЮ

Сертификат: 00BV056B7401CB38D2B3576ACDC8425108

Владелец: ФЕДЕРАЛЬНАЯ СЛУЖБА ГОСУДАРСТВЕННОЙ

РЕГИСТРАЦИИ, КАДАСТРА И КАРТОГРАФИИ

Действителен: с 27.06.2023 по 19.09.2024

полное наименование должности

инициалы, фамилия

Земельный участок
вид объекта недвижимости

Лист № 10 раздела 3.1

Всего листов раздела 3.1: 74

Всего разделов: 8

Всего листов выписки: 209

27.03.2024г. № КУВИ-001/2024-86164722

Кадастровый номер:

43:10:000000:91

1	2	3	4	5	6	7	8
255	4.1.218	4.1.219	71°25.9'	61.21	данные отсутствуют	данные отсутствуют	данные отсутствуют
256	4.1.219	4.1.220	326°30.8'	111.48	данные отсутствуют	данные отсутствуют	данные отсутствуют
257	4.1.220	4.1.221	46°34.1'	239.33	данные отсутствуют	данные отсутствуют	данные отсутствуют
258	4.1.221	4.1.222	2°7.4'	44.55	данные отсутствуют	данные отсутствуют	данные отсутствуют
259	4.1.222	4.1.223	55°22.3'	89.31	данные отсутствуют	данные отсутствуют	данные отсутствуют
260	4.1.223	4.1.224	8°58.3'	56.68	данные отсутствуют	данные отсутствуют	данные отсутствуют
261	4.1.224	4.1.225	35°4.5'	67.49	данные отсутствуют	данные отсутствуют	данные отсутствуют
262	4.1.225	4.1.226	8°7.4'	87.48	данные отсутствуют	данные отсутствуют	данные отсутствуют
263	4.1.226	4.1.227	202°10.1'	116.98	данные отсутствуют	данные отсутствуют	данные отсутствуют
264	4.1.227	4.1.228	358°14.8'	109.18	данные отсутствуют	данные отсутствуют	данные отсутствуют
265	4.1.228	4.1.229	256°25.7'	100.88	данные отсутствуют	данные отсутствуют	данные отсутствуют
266	4.1.229	4.1.230	336°5.2'	36.34	данные отсутствуют	данные отсутствуют	данные отсутствуют
267	4.1.230	4.1.231	8°59.5'	46.64	данные отсутствуют	данные отсутствуют	данные отсутствуют
268	4.1.231	4.1.232	54°51.4'	59.48	данные отсутствуют	данные отсутствуют	данные отсутствуют
269	4.1.232	4.1.233	12°55.4'	94.35	данные отсутствуют	данные отсутствуют	данные отсутствуют
270	4.1.233	4.1.234	259°58.6'	42	данные отсутствуют	данные отсутствуют	данные отсутствуют
271	4.1.234	4.1.235	197°21.2'	102.79	данные отсутствуют	данные отсутствуют	данные отсутствуют
272	4.1.235	4.1.236	267°46.4'	35.26	данные отсутствуют	данные отсутствуют	данные отсутствуют
273	4.1.236	4.1.237	192°48.9'	67.27	данные отсутствуют	данные отсутствуют	данные отсутствуют
274	4.1.237	4.1.238	221°20.6'	48	данные отсутствуют	данные отсутствуют	данные отсутствуют
275	4.1.238	4.1.239	296°13.3'	34.33	данные отсутствуют	данные отсутствуют	данные отсутствуют
276	4.1.239	4.1.240	356°22.3'	140.77	данные отсутствуют	данные отсутствуют	данные отсутствуют
277	4.1.240	4.1.241	256°53.9'	23.95	данные отсутствуют	данные отсутствуют	данные отсутствуют
278	4.1.241	4.1.242	242°16.7'	312.62	данные отсутствуют	данные отсутствуют	данные отсутствуют
279	4.1.242	4.1.243	269°18.8'	135.12	данные отсутствуют	данные отсутствуют	данные отсутствуют
280	4.1.243	4.1.244	215°16.6'	27.25	данные отсутствуют	данные отсутствуют	данные отсутствуют
281	4.1.244	4.1.245	308°5.3'	25.5	данные отсутствуют	данные отсутствуют	данные отсутствуют
282	4.1.245	4.1.246	240°24.6'	27.46	данные отсутствуют	данные отсутствуют	данные отсутствуют
283	4.1.246	4.1.247	171°28.0'	76.82	данные отсутствуют	данные отсутствуют	данные отсутствуют



ДОКУМЕНТ ПОДПИСАН
ЭЛЕКТРОННОЙ ПОДПИСЬЮ

Сертификат: 00BV056B7401CB38D2B3576ACDC8425108

Владелец: ФЕДЕРАЛЬНАЯ СЛУЖБА ГОСУДАРСТВЕННОЙ

РЕГИСТРАЦИИ, КАДАСТРА И КАРТОГРАФИИ

Действителен: с 27.06.2023 по 19.09.2024

полное наименование должности

инициалы, фамилия

Земельный участок

вид объекта недвижимости

Лист № 11 раздела 3.1

Всего листов раздела 3.1: 74

Всего разделов: 8

Всего листов выписки: 209

27.03.2024г. № КУВИ-001/2024-86164722

Кадастровый номер:

43:10:000000:91

1	2	3	4	5	6	7	8
284	4.1.247	4.1.248	194°8.7'	68.83	данные отсутствуют	данные отсутствуют	данные отсутствуют
285	4.1.248	4.1.249	169°37.0'	66.19	данные отсутствуют	данные отсутствуют	данные отсутствуют
286	4.1.249	4.1.250	93°19.4'	75.02	данные отсутствуют	данные отсутствуют	данные отсутствуют
287	4.1.250	4.1.251	140°26.8'	64.75	данные отсутствуют	данные отсутствуют	данные отсутствуют
288	4.1.251	4.1.252	169°47.9'	106.88	данные отсутствуют	данные отсутствуют	данные отсутствуют
289	4.1.252	4.1.253	194°2.8'	26.33	данные отсутствуют	данные отсутствуют	данные отсутствуют
290	4.1.253	4.1.254	90°47.8'	239.83	данные отсутствуют	данные отсутствуют	данные отсутствуют
291	4.1.254	4.1.255	176°30.2'	155.09	данные отсутствуют	данные отсутствуют	данные отсутствуют
292	4.1.255	4.1.256	267°32.2'	34.2	данные отсутствуют	данные отсутствуют	данные отсутствуют
293	4.1.256	4.1.257	189°43.3'	34.88	данные отсутствуют	данные отсутствуют	данные отсутствуют
294	4.1.257	4.1.258	120°57.2'	40.09	данные отсутствуют	данные отсутствуют	данные отсутствуют
295	4.1.258	4.1.259	183°42.1'	30.51	данные отсутствуют	данные отсутствуют	данные отсутствуют
296	4.1.259	4.1.260	97°22.0'	11.46	данные отсутствуют	данные отсутствуют	данные отсутствуют
297	4.1.260	4.1.261	186°13.1'	206.23	данные отсутствуют	данные отсутствуют	данные отсутствуют
298	4.1.261	4.1.262	271°23.5'	233.98	данные отсутствуют	данные отсутствуют	данные отсутствуют
299	4.1.262	4.1.263	303°34.8'	43.14	данные отсутствуют	данные отсутствуют	данные отсутствуют
300	4.1.263	4.1.264	259°12.7'	27.62	данные отсутствуют	данные отсутствуют	данные отсутствуют
301	4.1.264	4.1.265	308°9.5'	46	данные отсутствуют	данные отсутствуют	данные отсутствуют
302	4.1.265	4.1.266	278°59.6'	252.76	данные отсутствуют	данные отсутствуют	данные отсутствуют
303	4.1.266	4.1.267	260°14.6'	107.4	данные отсутствуют	данные отсутствуют	данные отсутствуют
304	4.1.267	4.1.268	313°7.4'	166.46	данные отсутствуют	данные отсутствуют	данные отсутствуют
305	4.1.268	4.1.269	333°24.7'	149.67	данные отсутствуют	данные отсутствуют	данные отсутствуют
306	4.1.269	4.1.270	38°57.1'	32.21	данные отсутствуют	данные отсутствуют	данные отсутствуют
307	4.1.270	4.1.271	11°48.3'	35.39	данные отсутствуют	данные отсутствуют	данные отсутствуют
308	4.1.271	4.1.272	294°42.2'	5.65	данные отсутствуют	данные отсутствуют	данные отсутствуют
309	4.1.272	4.1.273	12°6.4'	86.49	данные отсутствуют	данные отсутствуют	данные отсутствуют
310	4.1.273	4.1.274	318°25.5'	82.85	данные отсутствуют	данные отсутствуют	данные отсутствуют
311	4.1.274	4.1.275	268°49.3'	124.05	данные отсутствуют	данные отсутствуют	данные отсутствуют
312	4.1.275	4.1.276	293°32.8'	29.21	данные отсутствуют	данные отсутствуют	данные отсутствуют



ДОКУМЕНТ ПОДПИСАН
ЭЛЕКТРОННОЙ ПОДПИСЬЮ

Сертификат: 00BV056B7401CB38D2B3576ACDC8425108

Владелец: ФЕДЕРАЛЬНАЯ СЛУЖБА ГОСУДАРСТВЕННОЙ

РЕГИСТРАЦИИ, КАДАСТРА И КАРТОГРАФИИ

Действителен: с 27.06.2023 по 19.09.2024

полное наименование должности

инициалы, фамилия

Земельный участок
вид объекта недвижимости

Лист № 12 раздела 3.1

Всего листов раздела 3.1: 74

Всего разделов: 8

Всего листов выписки: 209

27.03.2024г. № КУВИ-001/2024-86164722

Кадастровый номер:

43:10:000000:91

1	2	3	4	5	6	7	8
313	4.1.276	4.1.277	263°43.7'	75.51	данные отсутствуют	данные отсутствуют	данные отсутствуют
314	4.1.277	4.1.278	295°54.1'	104.8	данные отсутствуют	данные отсутствуют	данные отсутствуют
315	4.1.278	4.1.279	231°5.9'	77.48	данные отсутствуют	данные отсутствуют	данные отсутствуют
316	4.1.279	4.1.280	204°4.7'	69.56	данные отсутствуют	данные отсутствуют	данные отсутствуют
317	4.1.280	4.1.281	343°34.9'	66.76	данные отсутствуют	данные отсутствуют	данные отсутствуют
318	4.1.281	4.1.282	242°19.0'	90.51	данные отсутствуют	данные отсутствуют	данные отсутствуют
319	4.1.282	4.1.283	162°2.3'	44.75	данные отсутствуют	данные отсутствуют	данные отсутствуют
320	4.1.283	4.1.284	227°37.0'	37.96	данные отсутствуют	данные отсутствуют	данные отсутствуют
321	4.1.284	4.1.285	184°31.2'	37.44	данные отсутствуют	данные отсутствуют	данные отсутствуют
322	4.1.285	4.1.286	231°0.7'	43.76	данные отсутствуют	данные отсутствуют	данные отсутствуют
323	4.1.286	4.1.287	188°22.8'	83.37	данные отсутствуют	данные отсутствуют	данные отсутствуют
324	4.1.287	4.1.288	276°45.2'	34.44	данные отсутствуют	данные отсутствуют	данные отсутствуют
325	4.1.288	4.1.289	21°45.1'	159.43	данные отсутствуют	данные отсутствуют	данные отсутствуют
326	4.1.289	4.1.290	314°32.5'	61.77	данные отсутствуют	данные отсутствуют	данные отсутствуют
327	4.1.290	4.1.291	183°59.5'	54.17	данные отсутствуют	данные отсутствуют	данные отсутствуют
328	4.1.291	4.1.292	267°53.0'	157.81	данные отсутствуют	данные отсутствуют	данные отсутствуют
329	4.1.292	4.1.293	176°57.8'	70.78	данные отсутствуют	данные отсутствуют	данные отсутствуют
330	4.1.293	4.1.294	313°22.9'	43.56	данные отсутствуют	данные отсутствуют	данные отсутствуют
331	4.1.294	4.1.295	27°10.0'	112.42	данные отсутствуют	данные отсутствуют	данные отсутствуют
332	4.1.295	4.1.296	56°44.2'	90.72	данные отсутствуют	данные отсутствуют	данные отсутствуют
333	4.1.296	4.1.297	52°49.3'	114.84	данные отсутствуют	52:02:0170006:129	данные отсутствуют
334	4.1.297	4.1.298	54°43.4'	338.69	данные отсутствуют	52:02:0170006:129	данные отсутствуют
335	4.1.298	4.1.299	53°26.2'	1318.05	данные отсутствуют	данные отсутствуют	данные отсутствуют
336	4.1.299	4.1.300	54°7.7'	31.55	данные отсутствуют	данные отсутствуют	данные отсутствуют
337	4.1.300	4.1.1	54°7.4'	312.42	данные отсутствуют	данные отсутствуют	данные отсутствуют
338	4.2.301	4.2.302	124°52.9'	23.99	данные отсутствуют	данные отсутствуют	данные отсутствуют
339	4.2.302	4.2.303	183°38.5'	37.64	данные отсутствуют	данные отсутствуют	данные отсутствуют
340	4.2.303	4.2.304	82°16.7'	35.5	данные отсутствуют	данные отсутствуют	данные отсутствуют
341	4.2.304	4.2.305	49°6.8'	64.67	данные отсутствуют	данные отсутствуют	данные отсутствуют



ДОКУМЕНТ ПОДПИСАН
ЭЛЕКТРОННОЙ ПОДПИСЬЮ

Сертификат: 00BV056B7401CB38D2B3576ACDC8425108

Владелец: ФЕДЕРАЛЬНАЯ СЛУЖБА ГОСУДАРСТВЕННОЙ

РЕГИСТРАЦИИ, КАДАСТРА И КАРТОГРАФИИ

Действителен: с 27.06.2023 по 19.09.2024

полное наименование должности

инициалы, фамилия

Земельный участок

вид объекта недвижимости

Лист № 13 раздела 3.1

Всего листов раздела 3.1: 74

Всего разделов: 8

Всего листов выписки: 209

27.03.2024г. № КУВИ-001/2024-86164722

Кадастровый номер:

43:10:000000:91

1	2	3	4	5	6	7	8
342	4.2.305	4.2.306	305°45.7`	55.1	данные отсутствуют	данные отсутствуют	данные отсутствуют
343	4.2.306	4.2.307	232°49.4`	21.71	данные отсутствуют	данные отсутствуют	данные отсутствуют
344	4.2.307	4.2.308	146°17.1`	25.8	данные отсутствуют	данные отсутствуют	данные отсутствуют
345	4.2.308	4.2.309	228°59.5`	18.18	данные отсутствуют	данные отсутствуют	данные отсутствуют
346	4.2.309	4.2.310	332°39.1`	38.94	данные отсутствуют	данные отсутствуют	данные отсутствуют
347	4.2.310	4.2.301	233°52.6`	27.31	данные отсутствуют	данные отсутствуют	данные отсутствуют
348	4.3.311	4.3.312	143°17.2`	55	данные отсутствуют	данные отсутствуют	данные отсутствуют
349	4.3.312	4.3.313	54°52.1`	62.3	данные отсутствуют	данные отсутствуют	данные отсутствуют
350	4.3.313	4.3.314	323°14.6`	51.49	данные отсутствуют	данные отсутствуют	данные отсутствуют
351	4.3.314	4.3.311	238°5.6`	62.46	данные отсутствуют	данные отсутствуют	данные отсутствуют
352	4.4.315	4.4.316	121°39.7`	61.97	данные отсутствуют	данные отсутствуют	данные отсутствуют
353	4.4.316	4.4.317	193°45.0`	24.78	данные отсутствуют	данные отсутствуют	данные отсутствуют
354	4.4.317	4.4.318	129°55.1`	31.37	данные отсутствуют	данные отсутствуют	данные отсутствуют
355	4.4.318	4.4.319	54°9.6`	21.81	данные отсутствуют	данные отсутствуют	данные отсутствуют
356	4.4.319	4.4.320	101°31.2`	57.78	данные отсутствуют	данные отсутствуют	данные отсутствуют
357	4.4.320	4.4.321	313°3.6`	126.37	данные отсутствуют	данные отсутствуют	данные отсутствуют
358	4.4.321	4.4.315	258°28.8`	53.98	данные отсутствуют	данные отсутствуют	данные отсутствуют
359	4.5.322	4.5.323	199°39.1`	29.2	данные отсутствуют	данные отсутствуют	данные отсутствуют
360	4.5.323	4.5.324	93°56.7`	71.37	данные отсутствуют	данные отсутствуют	данные отсутствуют
361	4.5.324	4.5.325	67°51.7`	76.88	данные отсутствуют	данные отсутствуют	данные отсутствуют
362	4.5.325	4.5.326	313°5.7`	20.84	данные отсутствуют	данные отсутствуют	данные отсутствуют
363	4.5.326	4.5.327	258°46.0`	73.1	данные отсутствуют	данные отсутствуют	данные отсутствуют
364	4.5.327	4.5.322	274°18.5`	45.8	данные отсутствуют	данные отсутствуют	данные отсутствуют
365	4.6.328	4.6.329	177°20.6`	21.14	данные отсутствуют	данные отсутствуют	данные отсутствуют
366	4.6.329	4.6.330	95°26.0`	171.18	данные отсутствуют	данные отсутствуют	данные отсутствуют
367	4.6.330	4.6.331	66°28.0`	64.44	данные отсутствуют	данные отсутствуют	данные отсутствуют
368	4.6.331	4.6.332	322°13.1`	80.86	данные отсутствуют	данные отсутствуют	данные отсутствуют
369	4.6.332	4.6.333	235°28.0`	89.68	данные отсутствуют	данные отсутствуют	данные отсутствуют
370	4.6.333	4.6.328	269°12.8`	107.06	данные отсутствуют	данные отсутствуют	данные отсутствуют



ДОКУМЕНТ ПОДПИСАН
ЭЛЕКТРОННОЙ ПОДПИСЬЮ

Сертификат: 00BV056B7401CB38D2B3576ACDC8425108

Владелец: ФЕДЕРАЛЬНАЯ СЛУЖБА ГОСУДАРСТВЕННОЙ

РЕГИСТРАЦИИ, КАДАСТРА И КАРТОГРАФИИ

Действителен: с 27.06.2023 по 19.09.2024

полное наименование должности

инициалы, фамилия

Земельный участок

вид объекта недвижимости

Лист № 14 раздела 3.1

Всего листов раздела 3.1: 74

Всего разделов: 8

Всего листов выписки: 209

27.03.2024г. № КУВИ-001/2024-86164722

Кадастровый номер:

43:10:000000:91

1	2	3	4	5	6	7	8
371	4.7.334	4.7.335	85°48.7'	98.04	данные отсутствуют	данные отсутствуют	данные отсутствуют
372	4.7.335	4.7.336	345°38.9'	26.47	данные отсутствуют	данные отсутствуют	данные отсутствуют
373	4.7.336	4.7.337	288°50.9'	51.66	данные отсутствуют	данные отсутствуют	данные отсутствуют
374	4.7.337	4.7.338	239°32.2'	58.8	данные отсутствуют	данные отсутствуют	данные отсутствуют
375	4.7.338	4.7.334	157°0.5'	21.38	данные отсутствуют	данные отсутствуют	данные отсутствуют
376	4.8.339	4.8.340	140°44.6'	81.53	данные отсутствуют	данные отсутствуют	данные отсутствуют
377	4.8.340	4.8.341	77°44.5'	28.68	данные отсутствуют	данные отсутствуют	данные отсутствуют
378	4.8.341	4.8.342	346°18.1'	58.91	данные отсутствуют	данные отсутствуют	данные отсутствуют
379	4.8.342	4.8.339	269°50.0'	65.67	данные отсутствуют	данные отсутствуют	данные отсутствуют
380	4.9.343	4.9.344	91°47.7'	55.22	данные отсутствуют	данные отсутствуют	данные отсутствуют
381	4.9.344	4.9.345	41°18.3'	62.1	данные отсутствуют	данные отсутствуют	данные отсутствуют
382	4.9.345	4.9.346	157°9.5'	33.54	данные отсутствуют	данные отсутствуют	данные отсутствуют
383	4.9.346	4.9.347	70°20.0'	46.47	данные отсутствуют	данные отсутствуют	данные отсутствуют
384	4.9.347	4.9.348	5°5.3'	96.19	данные отсутствуют	данные отсутствуют	данные отсутствуют
385	4.9.348	4.9.349	317°55.8'	27.12	данные отсутствуют	данные отсутствуют	данные отсутствуют
386	4.9.349	4.9.350	229°17.3'	167.15	данные отсутствуют	данные отсутствуют	данные отсутствуют
387	4.9.350	4.9.343	204°26.4'	40.17	данные отсутствуют	данные отсутствуют	данные отсутствуют
388	4.10.351	4.10.352	126°29.6'	44.46	данные отсутствуют	данные отсутствуют	данные отсутствуют
389	4.10.352	4.10.353	69°38.1'	47.99	данные отсутствуют	данные отсутствуют	данные отсутствуют
390	4.10.353	4.10.354	23°27.5'	63.03	данные отсутствуют	данные отсутствуют	данные отсутствуют
391	4.10.354	4.10.355	254°15.8'	39.82	данные отсутствуют	данные отсутствуют	данные отсутствуют
392	4.10.355	4.10.356	278°41.3'	29.19	данные отсутствуют	данные отсутствуют	данные отсутствуют
393	4.10.356	4.10.357	202°33.0'	24.59	данные отсутствуют	данные отсутствуют	данные отсутствуют
394	4.10.357	4.10.358	236°58.6'	34.83	данные отсутствуют	данные отсутствуют	данные отсутствуют



ДОКУМЕНТ ПОДПИСАН
ЭЛЕКТРОННОЙ ПОДПИСЬЮ

Сертификат: 00BV056B7401CB38D2B3576ACDC8425108

Владелец: ФЕДЕРАЛЬНАЯ СЛУЖБА ГОСУДАРСТВЕННОЙ

РЕГИСТРАЦИИ, КАДАСТРА И КАРТОГРАФИИ

Действителен: с 27.06.2023 по 19.09.2024

полное наименование должности

инициалы, фамилия

Земельный участок

вид объекта недвижимости

Лист № 15 раздела 3.1

Всего листов раздела 3.1: 74

Всего разделов: 8

Всего листов выписки: 209

27.03.2024г. № КУВИ-001/2024-86164722

Кадастровый номер:

43:10:000000:91

1	2	3	4	5	6	7	8
395	4.11.358	4.11.359	172°51.1'	63.09	данные отсутствуют	данные отсутствуют	данные отсутствуют
396	4.11.359	4.11.360	226°20.8'	29.18	данные отсутствуют	данные отсутствуют	данные отсутствуют
397	4.11.360	4.11.361	169°43.5'	42.89	данные отсутствуют	данные отсутствуют	данные отсутствуют
398	4.11.361	4.11.362	25°29.8'	46.3	данные отсутствуют	данные отсутствуют	данные отсутствуют
399	4.11.362	4.11.363	67°4.3'	20.59	данные отсутствуют	данные отсутствуют	данные отсутствуют
400	4.11.363	4.11.364	353°8.4'	78.45	данные отсутствуют	данные отсутствуют	данные отсутствуют
401	4.11.364	4.11.365	263°24.9'	24.07	данные отсутствуют	данные отсутствуют	данные отсутствуют
402	4.12.365	4.12.366	197°13.5'	47.04	данные отсутствуют	данные отсутствуют	данные отсутствуют
403	4.12.366	4.12.367	88°12.4'	38.68	данные отсутствуют	данные отсутствуют	данные отсутствуют
404	4.12.367	4.12.368	54°3.7'	66.62	данные отсутствуют	данные отсутствуют	данные отсутствуют
405	4.12.368	4.12.369	92°0.5'	57.94	данные отсутствуют	данные отсутствуют	данные отсутствуют
406	4.12.369	4.12.370	358°23.0'	40.05	данные отсутствуют	данные отсутствуют	данные отсутствуют
407	4.12.370	4.12.371	255°10.3'	34.54	данные отсутствуют	данные отсутствуют	данные отсутствуют
408	4.12.371	4.12.372	318°38.8'	44.48	данные отсутствуют	данные отсутствуют	данные отсутствуют
409	4.12.372	4.12.373	231°26.2'	92.93	данные отсутствуют	данные отсутствуют	данные отсутствуют
410	4.13.373	4.13.374	168°1.6'	81.7	данные отсутствуют	данные отсутствуют	данные отсутствуют



ДОКУМЕНТ ПОДПИСАН
ЭЛЕКТРОННОЙ ПОДПИСЬЮ

Сертификат: 00BV056B7401CB38D2B3576ACDC8425108

Владелец: ФЕДЕРАЛЬНАЯ СЛУЖБА ГОСУДАРСТВЕННОЙ

РЕГИСТРАЦИИ, КАДАСТРА И КАРТОГРАФИИ

Действителен: с 27.06.2023 по 19.09.2024

полное наименование должности

инициалы, фамилия

Земельный участок

вид объекта недвижимости

Лист № 16 раздела 3.1

Всего листов раздела 3.1: 74

Всего разделов: 8

Всего листов выписки: 209

27.03.2024г. № КУВИ-001/2024-86164722

Кадастровый номер:

43:10:000000:91

1	2	3	4	5	6	7	8
411	4.13.374	4.13.375	208°31.6'	45.98	данные отсутствуют	данные отсутствуют	данные отсутствуют
412	4.13.375	4.13.376	138°10.1'	53.36	данные отсутствуют	данные отсутствуют	данные отсутствуют
413	4.13.376	4.13.377	8°23.5'	46.39	данные отсутствуют	данные отсутствуют	данные отсутствуют
414	4.13.377	4.13.378	358°6.2'	77.92	данные отсутствуют	данные отсутствуют	данные отсутствуют
415	4.13.378	4.13.379	316°14.5'	50.27	данные отсутствуют	данные отсутствуют	данные отсутствуют
416	4.14.379	4.14.380	137°9.4'	46.22	данные отсутствуют	данные отсутствуют	данные отсутствуют
417	4.14.380	4.14.381	186°29.0'	43.49	данные отсутствуют	данные отсутствуют	данные отсутствуют
418	4.14.381	4.14.382	140°53.5'	77.85	данные отсутствуют	данные отсутствуют	данные отсутствуют
419	4.14.382	4.14.383	47°4.6'	54.05	данные отсутствуют	данные отсутствуют	данные отсутствуют
420	4.14.383	4.14.384	0°54.2'	94.56	данные отсутствуют	данные отсутствуют	данные отсутствуют
421	4.14.384	4.14.385	310°16.6'	38.38	данные отсутствуют	данные отсутствуют	данные отсутствуют
422	4.14.385	4.14.386	270°0.4'	82.37	данные отсутствуют	данные отсутствуют	данные отсутствуют
423	4.14.386	4.14.387	195°8.2'	19.34	данные отсутствуют	данные отсутствуют	данные отсутствуют
424	4.15.387	4.15.388	34°58.4'	14.99	данные отсутствуют	данные отсутствуют	данные отсутствуют
425	4.15.388	4.15.389	297°11.5'	49.96	данные отсутствуют	данные отсутствуют	данные отсутствуют
426	4.15.389	4.15.390	268°43.4'	43.97	данные отсутствуют	данные отсутствуют	данные отсутствуют



ДОКУМЕНТ ПОДПИСАН
ЭЛЕКТРОННОЙ ПОДПИСЬЮ

Сертификат: 00BV056B7401CB38D2B3576ACDC8425108

Владелец: ФЕДЕРАЛЬНАЯ СЛУЖБА ГОСУДАРСТВЕННОЙ

РЕГИСТРАЦИИ, КАДАСТРА И КАРТОГРАФИИ

Действителен: с 27.06.2023 по 19.09.2024

полное наименование должности

инициалы, фамилия

Земельный участок
вид объекта недвижимости

Лист № 17 раздела 3.1

Всего листов раздела 3.1: 74

Всего разделов: 8

Всего листов выписки: 209

27.03.2024г. № КУВИ-001/2024-86164722

Кадастровый номер:

43:10:000000:91

1	2	3	4	5	6	7	8
427	4.15.390	4.15.391	184°35.0'	15.27	данные отсутствуют	данные отсутствуют	данные отсутствуют
428	4.15.391	4.15.392	98°40.5'	29.31	данные отсутствуют	данные отсутствуют	данные отсутствуют
429	4.15.392	4.15.393	177°11.6'	47.81	данные отсутствуют	данные отсутствуют	данные отсутствуют
430	4.15.393	4.15.394	37°28.1'	49.79	данные отсутствуют	данные отсутствуют	данные отсутствуют
431	4.15.394	4.15.387	107°51.5'	20.41	данные отсутствуют	данные отсутствуют	данные отсутствуют
432	4.16.395	4.16.396	99°5.7'	92.17	данные отсутствуют	данные отсутствуют	данные отсутствуют
433	4.16.396	4.16.397	57°18.1'	27.25	данные отсутствуют	данные отсутствуют	данные отсутствуют
434	4.16.397	4.16.398	287°28.7'	88.3	данные отсутствуют	данные отсутствуют	данные отсутствуют
435	4.16.398	4.16.399	257°40.7'	37.95	данные отсутствуют	данные отсутствуют	данные отсутствуют
436	4.16.399	4.16.395	158°22.8'	19.98	данные отсутствуют	данные отсутствуют	данные отсутствуют
437	5.1.1	5.1.2	71°46.3'	83.75	данные отсутствуют	данные отсутствуют	данные отсутствуют
438	5.1.2	5.1.3	163°22.6'	21.01	данные отсутствуют	данные отсутствуют	данные отсутствуют
439	5.1.3	5.1.4	68°20.9'	38.16	данные отсутствуют	данные отсутствуют	данные отсутствуют
440	5.1.4	5.1.5	38°5.7'	33.76	данные отсутствуют	данные отсутствуют	данные отсутствуют
441	5.1.5	5.1.6	71°10.9'	183.95	данные отсутствуют	данные отсутствуют	данные отсутствуют
442	5.1.6	5.1.7	88°5.0'	1459.21	данные отсутствуют	данные отсутствуют	данные отсутствуют
443	5.1.7	5.1.8	123°57.4'	239.74	данные отсутствуют	данные отсутствуют	данные отсутствуют
444	5.1.8	5.1.9	191°40.4'	75.22	данные отсутствуют	данные отсутствуют	данные отсутствуют
445	5.1.9	5.1.10	123°34.3'	170.37	данные отсутствуют	данные отсутствуют	данные отсутствуют
446	5.1.10	5.1.11	128°9.8'	149.56	данные отсутствуют	данные отсутствуют	данные отсутствуют
447	5.1.11	5.1.12	53°51.8'	79.34	данные отсутствуют	данные отсутствуют	данные отсутствуют



ДОКУМЕНТ ПОДПИСАН
ЭЛЕКТРОННОЙ ПОДПИСЬЮ

Сертификат: 00BV056B7401CB38D2B3576ACDC8425108

Владелец: ФЕДЕРАЛЬНАЯ СЛУЖБА ГОСУДАРСТВЕННОЙ

РЕГИСТРАЦИИ, КАДАСТРА И КАРТОГРАФИИ

Действителен: с 27.06.2023 по 19.09.2024

полное наименование должности

инициалы, фамилия

Земельный участок

вид объекта недвижимости

Лист № 18 раздела 3.1

Всего листов раздела 3.1: 74

Всего разделов: 8

Всего листов выписки: 209

27.03.2024г. № КУВИ-001/2024-86164722

Кадастровый номер:

43:10:000000:91

1	2	3	4	5	6	7	8
448	5.1.12	5.1.13	111°49.1`	31.24	данные отсутствуют	данные отсутствуют	данные отсутствуют
449	5.1.13	5.1.14	176°30.8`	32.39	данные отсутствуют	данные отсутствуют	данные отсутствуют
450	5.1.14	5.1.15	66°36.2`	43.84	данные отсутствуют	данные отсутствуют	данные отсутствуют
451	5.1.15	5.1.16	38°32.9`	62.98	данные отсутствуют	данные отсутствуют	данные отсутствуют
452	5.1.16	5.1.17	111°19.9`	74.39	данные отсутствуют	данные отсутствуют	данные отсутствуют
453	5.1.17	5.1.18	178°3.4`	43.95	данные отсутствуют	данные отсутствуют	данные отсутствуют
454	5.1.18	5.1.19	78°1.0`	68.73	данные отсутствуют	данные отсутствуют	данные отсутствуют
455	5.1.19	5.1.20	115°10.9`	27.4	данные отсутствуют	данные отсутствуют	данные отсутствуют
456	5.1.20	5.1.21	64°20.6`	100.1	данные отсутствуют	данные отсутствуют	данные отсутствуют
457	5.1.21	5.1.22	116°17.3`	95.26	данные отсутствуют	данные отсутствуют	данные отсутствуют
458	5.1.22	5.1.23	158°59.6`	98.89	данные отсутствуют	данные отсутствуют	данные отсутствуют
459	5.1.23	5.1.24	47°13.2`	89.83	данные отсутствуют	данные отсутствуют	данные отсутствуют
460	5.1.24	5.1.25	11°55.4`	65.97	данные отсутствуют	данные отсутствуют	данные отсутствуют
461	5.1.25	5.1.26	69°23.6`	31.45	данные отсутствуют	данные отсутствуют	данные отсутствуют
462	5.1.26	5.1.27	143°1.5`	65.64	данные отсутствуют	данные отсутствуют	данные отсутствуют
463	5.1.27	5.1.28	229°20.8`	241.79	данные отсутствуют	данные отсутствуют	данные отсутствуют
464	5.1.28	5.1.29	178°25.6`	20.02	данные отсутствуют	данные отсутствуют	данные отсутствуют
465	5.1.29	5.1.30	235°27.7`	34.43	данные отсутствуют	данные отсутствуют	данные отсутствуют
466	5.1.30	5.1.31	323°58.1`	52.94	данные отсутствуют	данные отсутствуют	данные отсутствуют
467	5.1.31	5.1.32	286°8.0`	22.53	данные отсутствуют	данные отсутствуют	данные отсутствуют
468	5.1.32	5.1.33	263°23.3`	45.34	данные отсутствуют	данные отсутствуют	данные отсутствуют
469	5.1.33	5.1.34	231°40.0`	87.03	данные отсутствуют	данные отсутствуют	данные отсутствуют
470	5.1.34	5.1.35	237°43.9`	82.85	данные отсутствуют	данные отсутствуют	данные отсутствуют
471	5.1.35	5.1.36	245°15.2`	43.55	данные отсутствуют	данные отсутствуют	данные отсутствуют
472	5.1.36	5.1.37	214°47.9`	54.81	данные отсутствуют	данные отсутствуют	данные отсутствуют
473	5.1.37	5.1.38	247°22.1`	34.1	данные отсутствуют	данные отсутствуют	данные отсутствуют
474	5.1.38	5.1.39	296°21.6`	18.78	данные отсутствуют	данные отсутствуют	данные отсутствуют
475	5.1.39	5.1.40	304°19.0`	143.69	данные отсутствуют	данные отсутствуют	данные отсутствуют
476	5.1.40	5.1.41	301°44.0`	159.95	данные отсутствуют	данные отсутствуют	данные отсутствуют



ДОКУМЕНТ ПОДПИСАН
ЭЛЕКТРОННОЙ ПОДПИСЬЮ

Сертификат: 00BV056B7401CB38D2B3576ACDC8425108

Владелец: ФЕДЕРАЛЬНАЯ СЛУЖБА ГОСУДАРСТВЕННОЙ

РЕГИСТРАЦИИ, КАДАСТРА И КАРТОГРАФИИ

Действителен: с 27.06.2023 по 19.09.2024

полное наименование должности

инициалы, фамилия

Земельный участок
вид объекта недвижимости

Лист № 19 раздела 3.1

Всего листов раздела 3.1: 74

Всего разделов: 8

Всего листов выписки: 209

27.03.2024г. № КУВИ-001/2024-86164722

Кадастровый номер:

43:10:000000:91

1	2	3	4	5	6	7	8
477	5.1.41	5.1.42	299°50.1'	91.25	данные отсутствуют	данные отсутствуют	данные отсутствуют
478	5.1.42	5.1.43	294°56.0'	32.5	данные отсутствуют	данные отсутствуют	данные отсутствуют
479	5.1.43	5.1.44	301°35.0'	118.64	данные отсутствуют	данные отсутствуют	данные отсутствуют
480	5.1.44	5.1.45	281°30.1'	87.22	данные отсутствуют	данные отсутствуют	данные отсутствуют
481	5.1.45	5.1.46	294°2.6'	39.03	данные отсутствуют	данные отсутствуют	данные отсутствуют
482	5.1.46	5.1.47	299°2.6'	147.98	данные отсутствуют	данные отсутствуют	данные отсутствуют
483	5.1.47	5.1.48	294°26.2'	90.51	данные отсутствуют	данные отсутствуют	данные отсутствуют
484	5.1.48	5.1.49	283°9.8'	49.36	данные отсутствуют	данные отсутствуют	данные отсутствуют
485	5.1.49	5.1.50	285°58.8'	94.51	данные отсутствуют	данные отсутствуют	данные отсутствуют
486	5.1.50	5.1.51	289°54.0'	383.61	данные отсутствуют	данные отсутствуют	данные отсутствуют
487	5.1.51	5.1.52	287°26.1'	202.48	данные отсутствуют	данные отсутствуют	данные отсутствуют
488	5.1.52	5.1.53	254°57.8'	253.93	данные отсутствуют	данные отсутствуют	данные отсутствуют
489	5.1.53	5.1.54	234°11.0'	197.7	данные отсутствуют	данные отсутствуют	данные отсутствуют
490	5.1.54	5.1.55	229°30.8'	112.76	данные отсутствуют	данные отсутствуют	данные отсутствуют
491	5.1.55	5.1.56	226°1.7'	422.8	данные отсутствуют	данные отсутствуют	данные отсутствуют
492	5.1.56	5.1.57	217°40.9'	100.14	данные отсутствуют	данные отсутствуют	данные отсутствуют
493	5.1.57	5.1.58	200°40.1'	52.93	данные отсутствуют	данные отсутствуют	данные отсутствуют
494	5.1.58	5.1.59	239°38.2'	30.25	данные отсутствуют	данные отсутствуют	данные отсутствуют
495	5.1.59	5.1.60	336°34.6'	35.24	данные отсутствуют	данные отсутствуют	данные отсутствуют
496	5.1.60	5.1.61	6°46.7'	16.01	данные отсутствуют	данные отсутствуют	данные отсутствуют
497	5.1.61	5.1.62	34°2.0'	49.89	данные отсутствуют	данные отсутствуют	данные отсутствуют
498	5.1.62	5.1.63	3°1.1'	85.09	данные отсутствуют	данные отсутствуют	данные отсутствуют
499	5.1.63	5.1.64	347°8.6'	34.42	данные отсутствуют	данные отсутствуют	данные отсутствуют
500	5.1.64	5.1.65	356°50.3'	35.9	данные отсутствуют	данные отсутствуют	данные отсутствуют
501	5.1.65	5.1.66	120°12.1'	11.85	данные отсутствуют	данные отсутствуют	данные отсутствуют
502	5.1.66	5.1.67	37°40.3'	63.64	данные отсутствуют	данные отсутствуют	данные отсутствуют
503	5.1.67	5.1.68	183°29.0'	71.92	данные отсутствуют	данные отсутствуют	данные отсутствуют
504	5.1.68	5.1.69	53°51.5'	126.95	данные отсутствуют	данные отсутствуют	данные отсутствуют
505	5.1.69	5.1.70	341°7.6'	41.24	данные отсутствуют	данные отсутствуют	данные отсутствуют



ДОКУМЕНТ ПОДПИСАН
ЭЛЕКТРОННОЙ ПОДПИСЬЮ

Сертификат: 00BV056B7401CB38D2B3576ACDC8425108

Владелец: ФЕДЕРАЛЬНАЯ СЛУЖБА ГОСУДАРСТВЕННОЙ

РЕГИСТРАЦИИ, КАДАСТРА И КАРТОГРАФИИ

Действителен: с 27.06.2023 по 19.09.2024

полное наименование должности

инициалы, фамилия

Земельный участок

вид объекта недвижимости

Лист № 20 раздела 3.1

Всего листов раздела 3.1: 74

Всего разделов: 8

Всего листов выписки: 209

27.03.2024г. № КУВИ-001/2024-86164722

Кадастровый номер:

43:10:000000:91

1	2	3	4	5	6	7	8
506	5.1.70	5.1.71	272°28.8'	61.71	данные отсутствуют	данные отсутствуют	данные отсутствуют
507	5.1.71	5.1.72	347°38.1'	26.11	данные отсутствуют	данные отсутствуют	данные отсутствуют
508	5.1.72	5.1.73	43°25.9'	48.8	данные отсутствуют	данные отсутствуют	данные отсутствуют
509	5.1.73	5.1.74	326°43.4'	141.25	данные отсутствуют	данные отсутствуют	данные отсутствуют
510	5.1.74	5.1.1	6°44.5'	87.99	данные отсутствуют	данные отсутствуют	данные отсутствуют
511	6.1.1	6.1.2	46°1.7'	422.22	данные отсутствуют	данные отсутствуют	данные отсутствуют
512	6.1.2	6.1.3	49°31.0'	112.23	данные отсутствуют	данные отсутствуют	данные отсутствуют
513	6.1.3	6.1.4	54°10.3'	196.48	данные отсутствуют	данные отсутствуют	данные отсутствуют
514	6.1.4	6.1.5	74°56.8'	251.07	данные отсутствуют	данные отсутствуют	данные отсутствуют
515	6.1.5	6.1.6	107°28.3'	200.66	данные отсутствуют	данные отсутствуют	данные отсутствуют
516	6.1.6	6.1.7	109°52.1'	384.21	данные отсутствуют	данные отсутствуют	данные отсутствуют
517	6.1.7	6.1.8	105°58.3'	94.49	данные отсутствуют	данные отсутствуют	данные отсутствуют
518	6.1.8	6.1.9	103°21.8'	48.8	данные отсутствуют	данные отсутствуют	данные отсутствуют
519	6.1.9	6.1.10	114°26.8'	89.6	данные отсутствуют	данные отсутствуют	данные отсутствуют
520	6.1.10	6.1.11	119°2.6'	148	данные отсутствуют	данные отсутствуют	данные отсутствуют
521	6.1.11	6.1.12	114°1.1'	39.97	данные отсутствуют	данные отсутствуют	данные отсутствуют
522	6.1.12	6.1.13	101°28.4'	86.77	данные отсутствуют	данные отсутствуют	данные отсутствуют
523	6.1.13	6.1.14	121°36.2'	117.97	данные отсутствуют	данные отсутствуют	данные отсутствуют
524	6.1.14	6.1.15	114°56.2'	32.59	данные отсутствуют	данные отсутствуют	данные отсутствуют
525	6.1.15	6.1.16	119°50.3'	90.9	данные отсутствуют	данные отсутствуют	данные отсутствуют
526	6.1.16	6.1.17	121°43.9'	159.71	данные отсутствуют	данные отсутствуют	данные отсутствуют
527	6.1.17	6.1.18	124°18.8'	143.98	данные отсутствуют	данные отсутствуют	данные отсутствуют
528	6.1.18	6.1.19	115°51.5'	21.41	данные отсутствуют	данные отсутствуют	данные отсутствуют
529	6.1.19	6.1.20	67°46.9'	39.01	данные отсутствуют	данные отсутствуют	данные отсутствуют
530	6.1.20	6.1.21	34°46.7'	54.63	данные отсутствуют	данные отсутствуют	данные отсутствуют
531	6.1.21	6.1.22	65°22.3'	42.33	данные отсутствуют	данные отсутствуют	данные отсутствуют
532	6.1.22	6.1.23	57°44.0'	83.56	данные отсутствуют	данные отсутствуют	данные отсутствуют
533	6.1.23	6.1.24	51°35.6'	85.67	данные отсутствуют	данные отсутствуют	данные отсутствуют
534	6.1.24	6.1.25	83°4.0'	41.66	данные отсутствуют	данные отсутствуют	данные отсутствуют



ДОКУМЕНТ ПОДПИСАН
ЭЛЕКТРОННОЙ ПОДПИСЬЮ

Сертификат: 00BV056B7401CB38D2B3576ACDC8425108

Владелец: ФЕДЕРАЛЬНАЯ СЛУЖБА ГОСУДАРСТВЕННОЙ

РЕГИСТРАЦИИ, КАДАСТРА И КАРТОГРАФИИ

Действителен: с 27.06.2023 по 19.09.2024

полное наименование должности

инициалы, фамилия

Земельный участок

вид объекта недвижимости

Лист № 21 раздела 3.1

Всего листов раздела 3.1: 74

Всего разделов: 8

Всего листов выписки: 209

27.03.2024г. № КУВИ-001/2024-86164722

Кадастровый номер:

43:10:000000:91

1	2	3	4	5	6	7	8
535	6.1.25	6.1.26	103°39.0'	19.41	данные отсутствуют	данные отсутствуют	данные отсутствуют
536	6.1.26	6.1.27	144°28.1'	80.2	данные отсутствуют	данные отсутствуют	данные отсутствуют
537	6.1.27	6.1.28	306°59.7'	41.18	данные отсутствуют	данные отсутствуют	данные отсутствуют
538	6.1.28	6.1.29	271°39.6'	30.72	данные отсутствуют	данные отсутствуют	данные отсутствуют
539	6.1.29	6.1.30	251°56.4'	100.96	данные отсутствуют	данные отсутствуют	данные отсутствуют
540	6.1.30	6.1.31	238°26.2'	78.02	данные отсутствуют	данные отсутствуют	данные отсутствуют
541	6.1.31	6.1.32	251°30.2'	47.47	данные отсутствуют	данные отсутствуют	данные отсутствуют
542	6.1.32	6.1.33	219°48.4'	36.08	данные отсутствуют	данные отсутствуют	данные отсутствуют
543	6.1.33	6.1.34	165°25.7'	26	данные отсутствуют	данные отсутствуют	данные отсутствуют
544	6.1.34	6.1.35	229°17.6'	11.9	данные отсутствуют	данные отсутствуют	данные отсутствуют
545	6.1.35	6.1.36	209°26.1'	32.15	данные отсутствуют	данные отсутствуют	данные отсутствуют
546	6.1.36	6.1.37	189°51.1'	14.73	данные отсутствуют	данные отсутствуют	данные отсутствуют
547	6.1.37	6.1.38	327°55.4'	31.11	данные отсутствуют	данные отсутствуют	данные отсутствуют
548	6.1.38	6.1.39	236°18.8'	60.2	данные отсутствуют	данные отсутствуют	данные отсутствуют
549	6.1.39	6.1.40	178°56.1'	53.26	данные отсутствуют	данные отсутствуют	данные отсутствуют
550	6.1.40	6.1.41	230°20.0'	68.92	данные отсутствуют	данные отсутствуют	данные отсутствуют
551	6.1.41	6.1.42	183°41.5'	36.03	данные отсутствуют	данные отсутствуют	данные отсутствуют
552	6.1.42	6.1.43	207°35.2'	108.47	данные отсутствуют	данные отсутствуют	данные отсутствуют
553	6.1.43	6.1.44	246°50.8'	45.91	данные отсутствуют	данные отсутствуют	данные отсутствуют
554	6.1.44	6.1.45	287°33.4'	104.46	данные отсутствуют	данные отсутствуют	данные отсутствуют
555	6.1.45	6.1.46	231°16.8'	83.84	данные отсутствуют	данные отсутствуют	данные отсутствуют
556	6.1.46	6.1.47	115°2.0'	95.9	данные отсутствуют	данные отсутствуют	данные отсутствуют
557	6.1.47	6.1.48	47°57.7'	39.41	данные отсутствуют	данные отсутствуют	данные отсутствуют
558	6.1.48	6.1.49	135°23.2'	66.01	данные отсутствуют	данные отсутствуют	данные отсутствуют
559	6.1.49	6.1.50	221°48.2'	32.84	данные отсутствуют	данные отсутствуют	данные отсутствуют
560	6.1.50	6.1.51	187°38.5'	70.92	данные отсутствуют	данные отсутствуют	данные отсутствуют
561	6.1.51	6.1.52	210°22.4'	262.45	данные отсутствуют	данные отсутствуют	данные отсутствуют
562	6.1.52	6.1.53	309°14.8'	202.92	данные отсутствуют	данные отсутствуют	данные отсутствуют
563	6.1.53	6.1.54	31°56.0'	285.03	данные отсутствуют	данные отсутствуют	данные отсутствуют



ДОКУМЕНТ ПОДПИСАН
ЭЛЕКТРОННОЙ ПОДПИСЬЮ

Сертификат: 00BV056B7401CB38D2B3576ACDC8425108

Владелец: ФЕДЕРАЛЬНАЯ СЛУЖБА ГОСУДАРСТВЕННОЙ

РЕГИСТРАЦИИ, КАДАСТРА И КАРТОГРАФИИ

Действителен: с 27.06.2023 по 19.09.2024

полное наименование должности

инициалы, фамилия

Земельный участок

вид объекта недвижимости

Лист № 22 раздела 3.1

Всего листов раздела 3.1: 74

Всего разделов: 8

Всего листов выписки: 209

27.03.2024г. № КУВИ-001/2024-86164722

Кадастровый номер:

43:10:000000:91

1	2	3	4	5	6	7	8
564	6.1.54	6.1.55	289°34.9'	46.9	данные отсутствуют	данные отсутствуют	данные отсутствуют
565	6.1.55	6.1.56	210°31.6'	54.97	данные отсутствуют	данные отсутствуют	данные отсутствуют
566	6.1.56	6.1.57	338°19.6'	48.41	данные отсутствуют	данные отсутствуют	данные отсутствуют
567	6.1.57	6.1.58	289°13.3'	212.37	данные отсутствуют	данные отсутствуют	данные отсутствуют
568	6.1.58	6.1.59	225°34.8'	166.22	данные отсутствуют	данные отсутствуют	данные отсутствуют
569	6.1.59	6.1.60	276°28.7'	20.56	данные отсутствуют	данные отсутствуют	данные отсутствуют
570	6.1.60	6.1.61	23°35.3'	227.91	данные отсутствуют	данные отсутствуют	данные отсутствуют
571	6.1.61	6.1.62	307°31.9'	385.34	данные отсутствуют	данные отсутствуют	данные отсутствуют
572	6.1.62	6.1.63	304°4.4'	303.15	данные отсутствуют	данные отсутствуют	данные отсутствуют
573	6.1.63	6.1.64	298°32.4'	273.98	данные отсутствуют	данные отсутствуют	данные отсутствуют
574	6.1.64	6.1.65	220°45.1'	87.61	данные отсутствуют	данные отсутствуют	данные отсутствуют
575	6.1.65	6.1.66	131°36.0'	39.22	данные отсутствуют	данные отсутствуют	данные отсутствуют
576	6.1.66	6.1.67	191°34.4'	153.61	данные отсутствуют	данные отсутствуют	данные отсутствуют
577	6.1.67	6.1.68	177°46.3'	112.91	данные отсутствуют	данные отсутствуют	данные отсутствуют
578	6.1.68	6.1.69	270°0.0'	42.83	данные отсутствуют	данные отсутствуют	данные отсутствуют
579	6.1.69	6.1.70	195°54.6'	127.32	данные отсутствуют	данные отсутствуют	данные отсутствуют
580	6.1.70	6.1.71	114°4.4'	46.29	данные отсутствуют	данные отсутствуют	данные отсутствуют
581	6.1.71	6.1.72	193°53.2'	53.59	данные отсутствуют	данные отсутствуют	данные отсутствуют
582	6.1.72	6.1.73	145°21.6'	32.28	данные отсутствуют	данные отсутствуют	данные отсутствуют
583	6.1.73	6.1.74	189°15.7'	154.61	данные отсутствуют	данные отсутствуют	данные отсутствуют
584	6.1.74	6.1.75	182°3.8'	277.18	данные отсутствуют	данные отсутствуют	данные отсутствуют
585	6.1.75	6.1.76	245°31.0'	201.67	данные отсутствуют	данные отсутствуют	данные отсутствуют
586	6.1.76	6.1.77	217°4.3'	125.28	данные отсутствуют	данные отсутствуют	данные отсутствуют
587	6.1.77	6.1.78	253°27.8'	72.86	данные отсутствуют	данные отсутствуют	данные отсутствуют
588	6.1.78	6.1.79	178°32.0'	53.91	данные отсутствуют	данные отсутствуют	данные отсутствуют
589	6.1.79	6.1.80	214°49.5'	54.32	данные отсутствуют	данные отсутствуют	данные отсутствуют
590	6.1.80	6.1.81	271°4.9'	72.06	данные отсутствуют	данные отсутствуют	данные отсутствуют
591	6.1.81	6.1.82	231°36.7'	99.07	данные отсутствуют	данные отсутствуют	данные отсутствуют
592	6.1.82	6.1.83	178°24.1'	48.37	данные отсутствуют	данные отсутствуют	данные отсутствуют



ДОКУМЕНТ ПОДПИСАН
ЭЛЕКТРОННОЙ ПОДПИСЬЮ

Сертификат: 00BV056B7401CB38D2B3576ACDC8425108

Владелец: ФЕДЕРАЛЬНАЯ СЛУЖБА ГОСУДАРСТВЕННОЙ

РЕГИСТРАЦИИ, КАДАСТРА И КАРТОГРАФИИ

Действителен: с 27.06.2023 по 19.09.2024

полное наименование должности

инициалы, фамилия

Земельный участок

вид объекта недвижимости

Лист № 23 раздела 3.1

Всего листов раздела 3.1: 74

Всего разделов: 8

Всего листов выписки: 209

27.03.2024г. № КУВИ-001/2024-86164722

Кадастровый номер:

43:10:000000:91

1	2	3	4	5	6	7	8
593	6.1.83	6.1.84	112°10.7'	140.47	данные отсутствуют	данные отсутствуют	данные отсутствуют
594	6.1.84	6.1.85	182°2.6'	66.15	данные отсутствуют	данные отсутствуют	данные отсутствуют
595	6.1.85	6.1.86	256°11.9'	66.19	данные отсутствуют	данные отсутствуют	данные отсутствуют
596	6.1.86	6.1.87	111°50.8'	101.12	данные отсутствуют	данные отсутствуют	данные отсутствуют
597	6.1.87	6.1.88	204°0.8'	65.71	данные отсутствуют	данные отсутствуют	данные отсутствуют
598	6.1.88	6.1.89	185°52.9'	104.31	данные отсутствуют	данные отсутствуют	данные отсутствуют
599	6.1.89	6.1.90	235°4.3'	34.29	данные отсутствуют	данные отсутствуют	данные отсутствуют
600	6.1.90	6.1.91	293°13.1'	176.97	данные отсутствуют	данные отсутствуют	данные отсутствуют
601	6.1.91	6.1.92	256°21.8'	54.47	данные отсутствуют	данные отсутствуют	данные отсутствуют
602	6.1.92	6.1.93	287°32.3'	280.53	данные отсутствуют	данные отсутствуют	данные отсутствуют
603	6.1.93	6.1.94	188°29.0'	131.58	данные отсутствуют	данные отсутствуют	данные отсутствуют
604	6.1.94	6.1.95	282°22.9'	149.25	данные отсутствуют	данные отсутствуют	данные отсутствуют
605	6.1.95	6.1.96	165°11.8'	148.37	данные отсутствуют	данные отсутствуют	данные отсутствуют
606	6.1.96	6.1.97	282°45.8'	38.2	данные отсутствуют	данные отсутствуют	данные отсутствуют
607	6.1.97	6.1.98	315°5.1'	62.23	данные отсутствуют	данные отсутствуют	данные отсутствуют
608	6.1.98	6.1.99	340°30.8'	113.31	данные отсутствуют	данные отсутствуют	данные отсутствуют
609	6.1.99	6.1.100	285°23.2'	63.05	данные отсутствуют	данные отсутствуют	данные отсутствуют
610	6.1.100	6.1.101	2°6.3'	126.89	данные отсутствуют	данные отсутствуют	данные отсутствуют
611	6.1.101	6.1.102	66°32.5'	91.13	данные отсутствуют	данные отсутствуют	данные отсутствуют
612	6.1.102	6.1.103	10°46.2'	106.28	данные отсутствуют	данные отсутствуют	данные отсутствуют
613	6.1.103	6.1.104	323°10.1'	78.99	данные отсутствуют	данные отсутствуют	данные отсутствуют
614	6.1.104	6.1.105	14°52.4'	24.89	данные отсутствуют	данные отсутствуют	данные отсутствуют
615	6.1.105	6.1.106	288°9.9'	31.53	данные отсутствуют	данные отсутствуют	данные отсутствуют
616	6.1.106	6.1.107	250°23.9'	30.76	данные отсутствуют	данные отсутствуют	данные отсутствуют
617	6.1.107	6.1.108	309°13.7'	43.1	данные отсутствуют	данные отсутствуют	данные отсутствуют
618	6.1.108	6.1.109	250°45.1'	25.39	данные отсутствуют	данные отсутствуют	данные отсутствуют
619	6.1.109	6.1.110	327°10.4'	53.55	данные отсутствуют	данные отсутствуют	данные отсутствуют
620	6.1.110	6.1.111	320°50.9'	58.14	данные отсутствуют	данные отсутствуют	данные отсутствуют
621	6.1.111	6.1.112	2°45.2'	57.89	данные отсутствуют	данные отсутствуют	данные отсутствуют



ДОКУМЕНТ ПОДПИСАН
ЭЛЕКТРОННОЙ ПОДПИСЬЮ

Сертификат: 00BV056B7401CB38D2B3576ACDC8425108

Владелец: ФЕДЕРАЛЬНАЯ СЛУЖБА ГОСУДАРСТВЕННОЙ

РЕГИСТРАЦИИ, КАДАСТРА И КАРТОГРАФИИ

Действителен: с 27.06.2023 по 19.09.2024

полное наименование должности

инициалы, фамилия

Земельный участок

вид объекта недвижимости

Лист № 24 раздела 3.1

Всего листов раздела 3.1: 74

Всего разделов: 8

Всего листов выписки: 209

27.03.2024г. № КУВИ-001/2024-86164722

Кадастровый номер:

43:10:000000:91

1	2	3	4	5	6	7	8
622	6.1.112	6.1.113	274°25.9'	40.38	данные отсутствуют	данные отсутствуют	данные отсутствуют
623	6.1.113	6.1.114	346°12.4'	26.8	данные отсутствуют	данные отсутствуют	данные отсутствуют
624	6.1.114	6.1.115	291°43.2'	67.04	данные отсутствуют	данные отсутствуют	данные отсутствуют
625	6.1.115	6.1.116	40°4.1'	48.61	данные отсутствуют	данные отсутствуют	данные отсутствуют
626	6.1.116	6.1.117	316°32.2'	43.23	данные отсутствуют	данные отсутствуют	данные отсутствуют
627	6.1.117	6.1.118	65°58.3'	116.33	данные отсутствуют	данные отсутствуют	данные отсутствуют
628	6.1.118	6.1.119	324°16.7'	41.79	данные отсутствуют	данные отсутствуют	данные отсутствуют
629	6.1.119	6.1.120	65°57.1'	82.28	данные отсутствуют	данные отсутствуют	данные отсутствуют
630	6.1.120	6.1.121	143°3.1'	62.15	данные отсутствуют	данные отсутствуют	данные отсутствуют
631	6.1.121	6.1.122	105°5.6'	171.74	данные отсутствуют	данные отсутствуют	данные отсутствуют
632	6.1.122	6.1.123	61°18.4'	79.21	данные отсутствуют	данные отсутствуют	данные отсутствуют
633	6.1.123	6.1.124	70°49.7'	151.41	данные отсутствуют	данные отсутствуют	данные отсутствуют
634	6.1.124	6.1.125	134°36.1'	54.89	данные отсутствуют	данные отсутствуют	данные отсутствуют
635	6.1.125	6.1.126	199°48.1'	39.14	данные отсутствуют	данные отсутствуют	данные отсутствуют
636	6.1.126	6.1.127	117°18.8'	17.13	данные отсутствуют	данные отсутствуют	данные отсутствуют
637	6.1.127	6.1.128	184°51.7'	92.27	данные отсутствуют	данные отсутствуют	данные отсутствуют
638	6.1.128	6.1.129	245°59.6'	174.76	данные отсутствуют	данные отсутствуют	данные отсутствуют
639	6.1.129	6.1.130	287°22.9'	50.95	данные отсутствуют	данные отсутствуют	данные отсутствуют
640	6.1.130	6.1.131	245°3.5'	46.57	данные отсутствуют	данные отсутствуют	данные отсутствуют
641	6.1.131	6.1.132	211°51.9'	91.17	данные отсутствуют	данные отсутствуют	данные отсутствуют
642	6.1.132	6.1.133	55°41.1'	86.49	данные отсутствуют	данные отсутствуют	данные отсутствуют
643	6.1.133	6.1.134	102°26.6'	104.46	данные отсутствуют	данные отсутствуют	данные отсутствуют
644	6.1.134	6.1.135	113°28.4'	80.69	данные отсутствуют	данные отсутствуют	данные отсутствуют
645	6.1.135	6.1.136	107°30.8'	148.4	данные отсутствуют	данные отсутствуют	данные отсутствуют
646	6.1.136	6.1.137	5°29.7'	190.6	данные отсутствуют	данные отсутствуют	данные отсутствуют
647	6.1.137	6.1.138	343°1.9'	124.11	данные отсутствуют	данные отсутствуют	данные отсутствуют
648	6.1.138	6.1.139	1°22.6'	31.22	данные отсутствуют	данные отсутствуют	данные отсутствуют
649	6.1.139	6.1.140	78°57.7'	316.11	данные отсутствуют	данные отсутствуют	данные отсутствуют
650	6.1.140	6.1.141	13°27.7'	52.28	данные отсутствуют	данные отсутствуют	данные отсутствуют



ДОКУМЕНТ ПОДПИСАН
ЭЛЕКТРОННОЙ ПОДПИСЬЮ

Сертификат: 00BV056B7401CB38D2B3576ACDC8425108

Владелец: ФЕДЕРАЛЬНАЯ СЛУЖБА ГОСУДАРСТВЕННОЙ

РЕГИСТРАЦИИ, КАДАСТРА И КАРТОГРАФИИ

Действителен: с 27.06.2023 по 19.09.2024

полное наименование должности

инициалы, фамилия

Земельный участок

вид объекта недвижимости

Лист № 25 раздела 3.1

Всего листов раздела 3.1: 74

Всего разделов: 8

Всего листов выписки: 209

27.03.2024г. № КУВИ-001/2024-86164722

Кадастровый номер:

43:10:000000:91

1	2	3	4	5	6	7	8
651	6.1.141	6.1.142	327°20.9'	35.68	данные отсутствуют	данные отсутствуют	данные отсутствуют
652	6.1.142	6.1.143	259°55.1'	50.22	данные отсутствуют	данные отсутствуют	данные отсутствуют
653	6.1.143	6.1.144	357°23.2'	162.73	данные отсутствуют	данные отсутствуют	данные отсутствуют
654	6.1.144	6.1.145	59°50.6'	32.05	данные отсутствуют	данные отсутствуют	данные отсутствуют
655	6.1.145	6.1.146	103°31.4'	47.98	данные отсутствуют	данные отсутствуют	данные отсутствуют
656	6.1.146	6.1.147	45°13.7'	117.21	данные отсутствуют	данные отсутствуют	данные отсутствуют
657	6.1.147	6.1.148	104°0.9'	65.08	данные отсутствуют	данные отсутствуют	данные отсутствуют
658	6.1.148	6.1.149	138°57.7'	129.55	данные отсутствуют	данные отсутствуют	данные отсутствуют
659	6.1.149	6.1.150	70°22.5'	63.63	данные отсутствуют	данные отсутствуют	данные отсутствуют
660	6.1.150	6.1.151	355°38.3'	83.75	данные отсутствуют	данные отсутствуют	данные отсутствуют
661	6.1.151	6.1.152	308°42.6'	289.84	данные отсутствуют	данные отсутствуют	данные отсутствуют
662	6.1.152	6.1.153	34°9.7'	68.29	данные отсутствуют	данные отсутствуют	данные отсутствуют
663	6.1.153	6.1.154	101°17.6'	161.1	данные отсутствуют	данные отсутствуют	данные отсутствуют
664	6.1.154	6.1.155	19°34.7'	50.55	данные отсутствуют	данные отсутствуют	данные отсутствуют
665	6.1.155	6.1.156	279°38.0'	104.04	данные отсутствуют	данные отсутствуют	данные отсутствуют
666	6.1.156	6.1.157	341°18.8'	47.73	данные отсутствуют	данные отсутствуют	данные отсутствуют
667	6.1.157	6.1.158	260°44.9'	53.5	данные отсутствуют	данные отсутствуют	данные отсутствуют
668	6.1.158	6.1.159	328°49.1'	78.96	данные отсутствуют	данные отсутствуют	данные отсутствуют
669	6.1.159	6.1.160	248°20.0'	55.88	данные отсутствуют	данные отсутствуют	данные отсутствуют
670	6.1.160	6.1.161	152°31.0'	68.11	данные отсутствуют	данные отсутствуют	данные отсутствуют
671	6.1.161	6.1.162	215°22.3'	48.78	данные отсутствуют	данные отсутствуют	данные отсутствуют
672	6.1.162	6.1.163	311°27.2'	106.55	данные отсутствуют	данные отсутствуют	данные отсутствуют
673	6.1.163	6.1.164	247°51.8'	73.83	данные отсутствуют	данные отсутствуют	данные отсутствуют
674	6.1.164	6.1.165	193°21.7'	135.4	данные отсутствуют	данные отсутствуют	данные отсутствуют
675	6.1.165	6.1.166	239°9.2'	85.8	данные отсутствуют	данные отсутствуют	данные отсутствуют
676	6.1.166	6.1.167	268°23.9'	148.19	данные отсутствуют	данные отсутствуют	данные отсутствуют
677	6.1.167	6.1.168	207°39.1'	102.42	данные отсутствуют	данные отсутствуют	данные отсутствуют
678	6.1.168	6.1.169	227°11.9'	172.02	данные отсутствуют	данные отсутствуют	данные отсутствуют
679	6.1.169	6.1.170	244°3.4'	60.62	данные отсутствуют	данные отсутствуют	данные отсутствуют



ДОКУМЕНТ ПОДПИСАН
ЭЛЕКТРОННОЙ ПОДПИСЬЮ

Сертификат: 00BV056B7401CB38D2B3576ACDC8425108

Владелец: ФЕДЕРАЛЬНАЯ СЛУЖБА ГОСУДАРСТВЕННОЙ

РЕГИСТРАЦИИ, КАДАСТРА И КАРТОГРАФИИ

Действителен: с 27.06.2023 по 19.09.2024

полное наименование должности

инициалы, фамилия

Земельный участок
вид объекта недвижимости

Лист № 26 раздела 3.1

Всего листов раздела 3.1: 74

Всего разделов: 8

Всего листов выписки: 209

27.03.2024г. № КУВИ-001/2024-86164722

Кадастровый номер:

43:10:000000:91

1	2	3	4	5	6	7	8
680	6.1.170	6.1.171	177°5.9'	49.77	данные отсутствуют	данные отсутствуют	данные отсутствуют
681	6.1.171	6.1.172	234°39.2'	186.67	данные отсутствуют	данные отсутствуют	данные отсутствуют
682	6.1.172	6.1.173	306°31.6'	71.56	данные отсутствуют	данные отсутствуют	данные отсутствуют
683	6.1.173	6.1.174	49°52.1'	159.9	данные отсутствуют	данные отсутствуют	данные отсутствуют
684	6.1.174	6.1.175	47°35.7'	172.4	данные отсутствуют	данные отсутствуют	данные отсутствуют
685	6.1.175	6.1.176	63°25.7'	36.66	данные отсутствуют	данные отсутствуют	данные отсутствуют
686	6.1.176	6.1.177	46°35.5'	121.46	данные отсутствуют	данные отсутствуют	данные отсутствуют
687	6.1.177	6.1.178	56°50.3'	71.94	данные отсутствуют	данные отсутствуют	данные отсутствуют
688	6.1.178	6.1.179	36°8.4'	36.91	данные отсутствуют	данные отсутствуют	данные отсутствуют
689	6.1.179	6.1.180	10°46.6'	26.15	данные отсутствуют	данные отсутствуют	данные отсутствуют
690	6.1.180	6.1.181	349°2.6'	30.47	данные отсутствуют	данные отсутствуют	данные отсутствуют
691	6.1.181	6.1.182	58°54.1'	32.14	данные отсутствуют	данные отсутствуют	данные отсутствуют
692	6.1.182	6.1.183	20°31.6'	54.07	данные отсутствуют	данные отсутствуют	данные отсутствуют
693	6.1.183	6.1.1	37°41.5'	98.79	данные отсутствуют	данные отсутствуют	данные отсутствуют
694	6.2.184	6.2.185	234°13.2'	56.13	данные отсутствуют	данные отсутствуют	данные отсутствуют
695	6.2.185	6.2.186	194°5.8'	60.11	данные отсутствуют	данные отсутствуют	данные отсутствуют
696	6.2.186	6.2.187	99°46.8'	58.93	данные отсутствуют	данные отсутствуют	данные отсутствуют
697	6.2.187	6.2.188	18°28.5'	50.21	данные отсутствуют	данные отсутствуют	данные отсутствуют
698	6.2.188	6.2.189	302°45.0'	27.39	данные отсутствуют	данные отсутствуют	данные отсутствуют
699	6.2.189	6.2.184	13°25.9'	39.78	данные отсутствуют	данные отсутствуют	данные отсутствуют
700	6.3.190	6.3.191	156°15.1'	3	данные отсутствуют	данные отсутствуют	данные отсутствуют
701	6.3.191	6.3.192	66°10.1'	120.25	данные отсутствуют	данные отсутствуют	данные отсутствуют
702	6.3.192	6.3.193	336°15.1'	3	данные отсутствуют	данные отсутствуют	данные отсутствуют
703	6.3.193	6.3.190	246°10.1'	120.25	данные отсутствуют	данные отсутствуют	данные отсутствуют
704	6.4.194	6.4.195	293°52.8'	250.38	данные отсутствуют	данные отсутствуют	данные отсутствуют
705	6.4.195	6.4.196	203°55.4'	3.01	данные отсутствуют	данные отсутствуют	данные отсутствуют
706	6.4.196	6.4.197	113°52.7'	250.39	данные отсутствуют	данные отсутствуют	данные отсутствуют
707	6.4.197	6.4.194	23°44.9'	3	данные отсутствуют	данные отсутствуют	данные отсутствуют
708	6.5.198	6.5.199	294°38.7'	254.51	данные отсутствуют	данные отсутствуют	данные отсутствуют



ДОКУМЕНТ ПОДПИСАН
ЭЛЕКТРОННОЙ ПОДПИСЬЮ

Сертификат: 00BV056B7401CB38D2B3576ACDC8425108

Владелец: ФЕДЕРАЛЬНАЯ СЛУЖБА ГОСУДАРСТВЕННОЙ

РЕГИСТРАЦИИ, КАДАСТРА И КАРТОГРАФИИ

Действителен: с 27.06.2023 по 19.09.2024

полное наименование должности

инициалы, фамилия

Земельный участок

вид объекта недвижимости

Лист № 27 раздела 3.1

Всего листов раздела 3.1: 74

Всего разделов: 8

Всего листов выписки: 209

27.03.2024г. № КУВИ-001/2024-86164722

Кадастровый номер:

43:10:000000:91

1	2	3	4	5	6	7	8
709	6.5.199	6.5.200	204°40.9'	2.99	данные отсутствуют	данные отсутствуют	данные отсутствуют
710	6.5.200	6.5.201	114°38.7'	254.51	данные отсутствуют	данные отсутствуют	данные отсутствуют
711	6.5.201	6.5.198	24°40.9'	2.99	данные отсутствуют	данные отсутствуют	данные отсутствуют
712	6.6.202	6.6.203	284°14.2'	126.09	данные отсутствуют	данные отсутствуют	данные отсутствуют
713	6.6.203	6.6.204	194°16.1'	3	данные отсутствуют	данные отсутствуют	данные отсутствуют
714	6.6.204	6.6.205	104°14.2'	126.1	данные отсутствуют	данные отсутствуют	данные отсутствуют
715	6.6.205	6.6.202	14°5.0'	3	данные отсутствуют	данные отсутствуют	данные отсутствуют
716	6.7.206	6.7.207	177°34.7'	42.38	данные отсутствуют	данные отсутствуют	данные отсутствуют
717	6.7.207	6.7.208	99°4.5'	15.09	данные отсутствуют	данные отсутствуют	данные отсутствуют
718	6.7.208	6.7.209	2°19.4'	44.16	данные отсутствуют	данные отсутствуют	данные отсутствуют
719	6.7.209	6.7.206	271°51.6'	18.49	данные отсутствуют	данные отсутствуют	данные отсутствуют
720	6.8.210	6.8.211	174°55.9'	26.94	данные отсутствуют	данные отсутствуют	данные отсутствуют
721	6.8.211	6.8.212	183°42.3'	64.52	данные отсутствуют	данные отсутствуют	данные отсутствуют
722	6.8.212	6.8.213	112°6.4'	20.59	данные отсутствуют	данные отсутствуют	данные отсутствуют
723	6.8.213	6.8.214	17°50.2'	54.49	данные отсутствуют	данные отсутствуют	данные отсутствуют
724	6.8.214	6.8.215	344°28.9'	55.69	данные отсутствуют	данные отсутствуют	данные отсутствуют
725	6.8.215	6.8.210	251°1.6'	20.18	данные отсутствуют	данные отсутствуют	данные отсутствуют
726	7.1.1	7.1.2	64°15.0'	107.54	данные отсутствуют	данные отсутствуют	данные отсутствуют
727	7.1.2	7.1.3	22°37.7'	31.92	данные отсутствуют	данные отсутствуют	данные отсутствуют
728	7.1.3	7.1.4	52°39.7'	57.54	данные отсутствуют	данные отсутствуют	данные отсутствуют
729	7.1.4	7.1.5	17°25.9'	69.27	данные отсутствуют	данные отсутствуют	данные отсутствуют
730	7.1.5	7.1.6	89°43.6'	69.07	данные отсутствуют	данные отсутствуют	данные отсутствуют
731	7.1.6	7.1.7	46°29.9'	36.52	данные отсутствуют	данные отсутствуют	данные отсутствуют
732	7.1.7	7.1.8	83°39.7'	44.47	данные отсутствуют	данные отсутствуют	данные отсутствуют
733	7.1.8	7.1.9	21°15.1'	47.43	данные отсутствуют	данные отсутствуют	данные отсутствуют
734	7.1.9	7.1.10	88°49.5'	85.33	данные отсутствуют	данные отсутствуют	данные отсутствуют
735	7.1.10	7.1.11	154°1.7'	74.33	данные отсутствуют	данные отсутствуют	данные отсутствуют
736	7.1.11	7.1.12	103°36.2'	78.32	данные отсутствуют	данные отсутствуют	данные отсутствуют
737	7.1.12	7.1.13	80°16.7'	94.04	данные отсутствуют	данные отсутствуют	данные отсутствуют



ДОКУМЕНТ ПОДПИСАН
ЭЛЕКТРОННОЙ ПОДПИСЬЮ

Сертификат: 00BV056B7401CB38D2B3576ACDC8425108

Владелец: ФЕДЕРАЛЬНАЯ СЛУЖБА ГОСУДАРСТВЕННОЙ

РЕГИСТРАЦИИ, КАДАСТРА И КАРТОГРАФИИ

Действителен: с 27.06.2023 по 19.09.2024

полное наименование должности

инициалы, фамилия

Земельный участок

вид объекта недвижимости

Лист № 28 раздела 3.1

Всего листов раздела 3.1: 74

Всего разделов: 8

Всего листов выписки: 209

27.03.2024г. № КУВИ-001/2024-86164722

Кадастровый номер:

43:10:000000:91

1	2	3	4	5	6	7	8
738	7.1.13	7.1.14	121°5.9'	159.94	данные отсутствуют	данные отсутствуют	данные отсутствуют
739	7.1.14	7.1.15	186°54.0'	282.24	данные отсутствуют	данные отсутствуют	данные отсутствуют
740	7.1.15	7.1.16	72°45.0'	137.96	данные отсутствуют	данные отсутствуют	данные отсутствуют
741	7.1.16	7.1.17	67°20.2'	76.17	данные отсутствуют	данные отсутствуют	данные отсутствуют
742	7.1.17	7.1.18	78°20.5'	73.78	данные отсутствуют	данные отсутствуют	данные отсутствуют
743	7.1.18	7.1.19	2°37.1'	58.02	данные отсутствуют	данные отсутствуют	данные отсутствуют
744	7.1.19	7.1.20	40°8.8'	119.44	данные отсутствуют	данные отсутствуют	данные отсутствуют
745	7.1.20	7.1.21	65°36.3'	100.02	данные отсутствуют	данные отсутствуют	данные отсутствуют
746	7.1.21	7.1.22	59°55.9'	73.47	данные отсутствуют	данные отсутствуют	данные отсутствуют
747	7.1.22	7.1.23	96°31.7'	49.34	данные отсутствуют	данные отсутствуют	данные отсутствуют
748	7.1.23	7.1.24	175°23.9'	30.54	данные отсутствуют	данные отсутствуют	данные отсутствуют
749	7.1.24	7.1.25	240°30.2'	178.62	данные отсутствуют	данные отсутствуют	данные отсутствуют
750	7.1.25	7.1.26	259°26.6'	73.69	данные отсутствуют	данные отсутствуют	данные отсутствуют
751	7.1.26	7.1.27	191°57.7'	114.79	данные отсутствуют	данные отсутствуют	данные отсутствуют
752	7.1.27	7.1.28	227°2.4'	49.66	данные отсутствуют	данные отсутствуют	данные отсутствуют
753	7.1.28	7.1.29	188°57.1'	55.53	данные отсутствуют	данные отсутствуют	данные отсутствуют
754	7.1.29	7.1.30	234°24.8'	269.85	данные отсутствуют	данные отсутствуют	данные отсутствуют
755	7.1.30	7.1.31	252°54.0'	205.85	данные отсутствуют	данные отсутствуют	данные отсутствуют
756	7.1.31	7.1.32	263°59.1'	200.22	данные отсутствуют	данные отсутствуют	данные отсутствуют
757	7.1.32	7.1.33	280°9.4'	66.86	данные отсутствуют	данные отсутствуют	данные отсутствуют
758	7.1.33	7.1.34	248°3.6'	40.76	данные отсутствуют	данные отсутствуют	данные отсутствуют
759	7.1.34	7.1.35	273°18.2'	53.27	данные отсутствуют	данные отсутствуют	данные отсутствуют
760	7.1.35	7.1.36	283°37.0'	48.04	данные отсутствуют	данные отсутствуют	данные отсутствуют
761	7.1.36	7.1.37	321°35.9'	83.62	данные отсутствуют	данные отсутствуют	данные отсутствуют
762	7.1.37	7.1.38	262°54.7'	178.59	данные отсутствуют	данные отсутствуют	данные отсутствуют
763	7.1.38	7.1.39	101°57.8'	83.8	данные отсутствуют	данные отсутствуют	данные отсутствуют
764	7.1.39	7.1.40	223°17.9'	46.69	данные отсутствуют	данные отсутствуют	данные отсутствуют
765	7.1.40	7.1.41	264°54.7'	90.09	данные отсутствуют	данные отсутствуют	данные отсутствуют
766	7.1.41	7.1.42	8°51.8'	370.14	данные отсутствуют	данные отсутствуют	данные отсутствуют



ДОКУМЕНТ ПОДПИСАН
ЭЛЕКТРОННОЙ ПОДПИСЬЮ

Сертификат: 00BV056B7401CB38D2B3576ACDC8425108

Владелец: ФЕДЕРАЛЬНАЯ СЛУЖБА ГОСУДАРСТВЕННОЙ

РЕГИСТРАЦИИ, КАДАСТРА И КАРТОГРАФИИ

Действителен: с 27.06.2023 по 19.09.2024

полное наименование должности

инициалы, фамилия

Земельный участок

вид объекта недвижимости

Лист № 29 раздела 3.1

Всего листов раздела 3.1: 74

Всего разделов: 8

Всего листов выписки: 209

27.03.2024г. № КУВИ-001/2024-86164722

Кадастровый номер:

43:10:000000:91

1	2	3	4	5	6	7	8
767	7.1.42	7.1.1	28°39.4'	93.83	данные отсутствуют	данные отсутствуют	данные отсутствуют
768	7.2.43	7.2.44	182°17.5'	3	данные отсутствуют	данные отсутствуют	данные отсутствуют
769	7.2.44	7.2.45	92°17.5'	164.09	данные отсутствуют	данные отсутствуют	данные отсутствуют
770	7.2.45	7.2.46	2°17.5'	3	данные отсутствуют	данные отсутствуют	данные отсутствуют
771	7.2.46	7.2.43	272°17.5'	164.09	данные отсутствуют	данные отсутствуют	данные отсутствуют
772	7.3.47	7.3.48	189°55.3'	49.86	данные отсутствуют	данные отсутствуют	данные отсутствуют
773	7.3.48	7.3.49	90°0.0'	83.48	данные отсутствуют	данные отсутствуют	данные отсутствуют
774	7.3.49	7.3.50	11°41.8'	36.35	данные отсутствуют	данные отсутствуют	данные отсутствуют
775	7.3.50	7.3.47	279°19.6'	83.36	данные отсутствуют	данные отсутствуют	данные отсутствуют
776	8.1.1	8.1.2	155°55.3'	79.8	данные отсутствуют	данные отсутствуют	данные отсутствуют
777	8.1.2	8.1.3	87°23.8'	34.14	данные отсутствуют	данные отсутствуют	данные отсутствуют
778	8.1.3	8.1.4	186°49.9'	125.94	данные отсутствуют	данные отсутствуют	данные отсутствуют
779	8.1.4	8.1.5	332°33.9'	122.26	данные отсутствуют	данные отсутствуют	данные отсутствуют
780	8.1.5	8.1.6	306°52.4'	28.41	данные отсутствуют	данные отсутствуют	данные отсутствуют
781	8.1.6	8.1.1	21°8.6'	75.91	данные отсутствуют	данные отсутствуют	данные отсутствуют
782	9.1.1	9.1.2	79°53.2'	45.05	данные отсутствуют	данные отсутствуют	данные отсутствуют
783	9.1.2	9.1.3	173°35.8'	56.04	данные отсутствуют	данные отсутствуют	данные отсутствуют
784	9.1.3	9.1.4	210°14.0'	16.56	данные отсутствуют	данные отсутствуют	данные отсутствуют
785	9.1.4	9.1.5	257°20.8'	14.97	данные отсутствуют	данные отсутствуют	данные отсутствуют
786	9.1.5	9.1.6	316°2.6'	50.45	данные отсутствуют	данные отсутствуют	данные отсутствуют
787	9.1.6	9.1.1	14°14.2'	29.97	данные отсутствуют	данные отсутствуют	данные отсутствуют
788	10.1.1	10.1.2	85°50.2'	24.51	данные отсутствуют	данные отсутствуют	данные отсутствуют
789	10.1.2	10.1.3	123°21.5'	57.47	данные отсутствуют	данные отсутствуют	данные отсутствуют
790	10.1.3	10.1.4	78°33.0'	24.03	данные отсутствуют	данные отсутствуют	данные отсутствуют
791	10.1.4	10.1.5	28°43.4'	116.61	данные отсутствуют	данные отсутствуют	данные отсутствуют
792	10.1.5	10.1.6	337°46.1'	29.95	данные отсутствуют	данные отсутствуют	данные отсутствуют
793	10.1.6	10.1.7	23°51.6'	16.96	данные отсутствуют	данные отсутствуют	данные отсутствуют
794	10.1.7	10.1.8	74°19.0'	55.12	данные отсутствуют	данные отсутствуют	данные отсутствуют
795	10.1.8	10.1.9	115°0.4'	9.86	данные отсутствуют	данные отсутствуют	данные отсутствуют



ДОКУМЕНТ ПОДПИСАН
ЭЛЕКТРОННОЙ ПОДПИСЬЮ

Сертификат: 00BV056B7401CB38D2B3576ACDC8425108

Владелец: ФЕДЕРАЛЬНАЯ СЛУЖБА ГОСУДАРСТВЕННОЙ

РЕГИСТРАЦИИ, КАДАСТРА И КАРТОГРАФИИ

Действителен: с 27.06.2023 по 19.09.2024

полное наименование должности

инициалы, фамилия

Земельный участок

вид объекта недвижимости

Лист № 30 раздела 3.1

Всего листов раздела 3.1: 74

Всего разделов: 8

Всего листов выписки: 209

27.03.2024г. № КУВИ-001/2024-86164722

Кадастровый номер:

43:10:000000:91

1	2	3	4	5	6	7	8
796	10.1.9	10.1.10	173°12.8'	25.22	данные отсутствуют	данные отсутствуют	данные отсутствуют
797	10.1.10	10.1.11	137°21.4'	12.72	данные отсутствуют	данные отсутствуют	данные отсутствуют
798	10.1.11	10.1.12	90°27.7'	22.38	данные отсутствуют	данные отсутствуют	данные отсутствуют
799	10.1.12	10.1.13	48°22.1'	21.54	данные отсутствуют	данные отсутствуют	данные отсутствуют
800	10.1.13	10.1.14	355°4.5'	17.35	данные отсутствуют	данные отсутствуют	данные отсутствуют
801	10.1.14	10.1.15	326°47.6'	29.93	данные отсутствуют	данные отсутствуют	данные отсутствуют
802	10.1.15	10.1.16	358°15.2'	19.68	данные отсутствуют	данные отсутствуют	данные отсутствуют
803	10.1.16	10.1.17	112°18.1'	12.57	данные отсутствуют	данные отсутствуют	данные отсутствуют
804	10.1.17	10.1.18	151°44.1'	35.88	данные отсутствуют	данные отсутствуют	данные отсутствуют
805	10.1.18	10.1.19	106°25.6'	18.95	данные отсутствуют	данные отсутствуют	данные отсутствуют
806	10.1.19	10.1.20	66°7.7'	19.89	данные отсутствуют	данные отсутствуют	данные отсутствуют
807	10.1.20	10.1.21	156°22.7'	26.03	данные отсутствуют	данные отсутствуют	данные отсутствуют
808	10.1.21	10.1.22	241°7.6'	59.27	данные отсутствуют	данные отсутствуют	данные отсутствуют
809	10.1.22	10.1.23	219°50.0'	71.92	данные отсутствуют	данные отсутствуют	данные отсутствуют
810	10.1.23	10.1.24	239°8.6'	101.54	данные отсутствуют	данные отсутствуют	данные отсутствуют
811	10.1.24	10.1.25	227°5.7'	70.01	данные отсутствуют	данные отсутствуют	данные отсутствуют
812	10.1.25	10.1.26	223°55.2'	91.13	данные отсутствуют	данные отсутствуют	данные отсутствуют
813	10.1.26	10.1.27	209°5.2'	100.43	данные отсутствуют	данные отсутствуют	данные отсутствуют
814	10.1.27	10.1.28	223°41.9'	26.46	данные отсутствуют	данные отсутствуют	данные отсутствуют
815	10.1.28	10.1.29	325°36.5'	10.64	данные отсутствуют	данные отсутствуют	данные отсутствуют
816	10.1.29	10.1.30	327°33.8'	99.18	данные отсутствуют	данные отсутствуют	данные отсутствуют
817	10.1.30	10.1.31	203°25.3'	11.5	данные отсутствуют	данные отсутствуют	данные отсутствуют
818	10.1.31	10.1.32	339°46.1'	93	данные отсутствуют	данные отсутствуют	данные отсутствуют
819	10.1.32	10.1.33	125°16.1'	72.29	данные отсутствуют	данные отсутствуют	данные отсутствуют
820	10.1.33	10.1.34	25°5.8'	52.01	данные отсутствуют	данные отсутствуют	данные отсутствуют
821	10.1.34	10.1.35	136°27.7'	49.34	данные отсутствуют	данные отсутствуют	данные отсутствуют
822	10.1.35	10.1.36	76°13.3'	20.49	данные отсутствуют	данные отсутствуют	данные отсутствуют
823	10.1.36	10.1.37	36°0.1'	19.39	данные отсутствуют	данные отсутствуют	данные отсутствуют
824	10.1.37	10.1.38	351°25.0'	57.89	данные отсутствуют	данные отсутствуют	данные отсутствуют



ДОКУМЕНТ ПОДПИСАН
ЭЛЕКТРОННОЙ ПОДПИСЬЮ

Сертификат: 00BV056B7401CB38D2B3576ACDC8425108

Владелец: ФЕДЕРАЛЬНАЯ СЛУЖБА ГОСУДАРСТВЕННОЙ

РЕГИСТРАЦИИ, КАДАСТРА И КАРТОГРАФИИ

Действителен: с 27.06.2023 по 19.09.2024

полное наименование должности

инициалы, фамилия

Земельный участок

вид объекта недвижимости

Лист № 31 раздела 3.1

Всего листов раздела 3.1: 74

Всего разделов: 8

Всего листов выписки: 209

27.03.2024г. № КУВИ-001/2024-86164722

Кадастровый номер:

43:10:000000:91

1	2	3	4	5	6	7	8
825	10.1.38	10.1.1	19°3.1'	25.55	данные отсутствуют	данные отсутствуют	данные отсутствуют
826	11.1.1	11.1.2	74°27.2'	86.79	данные отсутствуют	данные отсутствуют	данные отсутствуют
827	11.1.2	11.1.3	169°52.5'	31.29	данные отсутствуют	данные отсутствуют	данные отсутствуют
828	11.1.3	11.1.4	247°15.7'	42.02	данные отсутствуют	данные отсутствуют	данные отсутствуют
829	11.1.4	11.1.5	212°13.2'	20.97	данные отсутствуют	данные отсутствуют	данные отсутствуют
830	11.1.5	11.1.6	177°57.5'	50.27	данные отсутствуют	данные отсутствуют	данные отсутствуют
831	11.1.6	11.1.7	259°13.4'	22.3	данные отсутствуют	данные отсутствуют	данные отсутствуют
832	11.1.7	11.1.8	327°45.7'	40.53	данные отсутствуют	данные отсутствуют	данные отсутствуют
833	11.1.8	11.1.9	294°51.4'	15.61	данные отсутствуют	данные отсутствуют	данные отсутствуют
834	11.1.9	11.1.10	237°18.2'	9.92	данные отсутствуют	данные отсутствуют	данные отсутствуют
835	11.1.10	11.1.11	176°12.5'	24.8	данные отсутствуют	данные отсутствуют	данные отсутствуют
836	11.1.11	11.1.12	147°38.4'	33.7	данные отсутствуют	данные отсутствуют	данные отсутствуют
837	11.1.12	11.1.13	195°13.2'	14.21	данные отсутствуют	данные отсутствуют	данные отсутствуют
838	11.1.13	11.1.14	239°27.7'	17.3	данные отсутствуют	данные отсутствуют	данные отсутствуют
839	11.1.14	11.1.15	282°2.5'	17.83	данные отсутствуют	данные отсутствуют	данные отсутствуют
840	11.1.15	11.1.16	349°57.1'	31.64	данные отсутствуют	данные отсутствуют	данные отсутствуют
841	11.1.16	11.1.17	298°49.6'	13.61	данные отсутствуют	данные отсутствуют	данные отсутствуют
842	11.1.17	11.1.18	250°35.7'	29.71	данные отсутствуют	данные отсутствуют	данные отсутствуют
843	11.1.18	11.1.19	18°11.4'	37.74	данные отсутствуют	данные отсутствуют	данные отсутствуют
844	11.1.19	11.1.20	64°27.6'	48.99	данные отсутствуют	данные отсутствуют	данные отсутствуют
845	11.1.20	11.1.1	33°0.1'	56.81	данные отсутствуют	данные отсутствуют	данные отсутствуют
846	12.1.1	12.1.2	61°5.4'	48.86	данные отсутствуют	данные отсутствуют	данные отсутствуют
847	12.1.2	12.1.3	124°41.2'	34.12	данные отсутствуют	данные отсутствуют	данные отсутствуют
848	12.1.3	12.1.4	196°49.7'	14.44	данные отсутствуют	данные отсутствуют	данные отсутствуют
849	12.1.4	12.1.5	138°39.4'	15.64	данные отсутствуют	данные отсутствуют	данные отсутствуют
850	12.1.5	12.1.6	95°4.4'	16.85	данные отсутствуют	данные отсутствуют	данные отсутствуют
851	12.1.6	12.1.7	197°52.7'	21.47	данные отсутствуют	данные отсутствуют	данные отсутствуют
852	12.1.7	12.1.8	97°21.4'	31.86	данные отсутствуют	данные отсутствуют	данные отсутствуют
853	12.1.8	12.1.9	209°2.8'	19.63	данные отсутствуют	данные отсутствуют	данные отсутствуют



ДОКУМЕНТ ПОДПИСАН
ЭЛЕКТРОННОЙ ПОДПИСЬЮ

Сертификат: 00BV056B7401CB38D2B3576ACDC8425108

Владелец: ФЕДЕРАЛЬНАЯ СЛУЖБА ГОСУДАРСТВЕННОЙ

РЕГИСТРАЦИИ, КАДАСТРА И КАРТОГРАФИИ

Действителен: с 27.06.2023 по 19.09.2024

полное наименование должности

инициалы, фамилия

Земельный участок

вид объекта недвижимости

Лист № 32 раздела 3.1

Всего листов раздела 3.1: 74

Всего разделов: 8

Всего листов выписки: 209

27.03.2024г. № КУВИ-001/2024-86164722

Кадастровый номер:

43:10:000000:91

1	2	3	4	5	6	7	8
854	12.1.9	12.1.10	139°32.8'	70.37	данные отсутствуют	данные отсутствуют	данные отсутствуют
855	12.1.10	12.1.11	182°20.3'	42.41	данные отсутствуют	данные отсутствуют	данные отсутствуют
856	12.1.11	12.1.1	316°19.7'	221.82	данные отсутствуют	данные отсутствуют	данные отсутствуют
857	13.1.1	13.1.2	120°31.6'	65.72	данные отсутствуют	данные отсутствуют	данные отсутствуют
858	13.1.2	13.1.3	198°17.5'	133.38	данные отсутствуют	данные отсутствуют	данные отсутствуют
859	13.1.3	13.1.4	335°30.7'	34.19	данные отсутствуют	данные отсутствуют	данные отсутствуют
860	13.1.4	13.1.5	22°44.3'	59.63	данные отсутствуют	данные отсутствуют	данные отсутствуют
861	13.1.5	13.1.1	342°16.2'	77.6	данные отсутствуют	данные отсутствуют	данные отсутствуют
862	14.1.1	14.1.2	122°26.0'	177.36	данные отсутствуют	данные отсутствуют	данные отсутствуют
863	14.1.2	14.1.3	86°29.6'	58.54	данные отсутствуют	данные отсутствуют	данные отсутствуют
864	14.1.3	14.1.4	204°34.1'	68.83	данные отсутствуют	данные отсутствуют	данные отсутствуют
865	14.1.4	14.1.5	301°37.6'	210.35	данные отсутствуют	данные отсутствуют	данные отсутствуют
866	14.1.5	14.1.1	359°29.4'	43.84	данные отсутствуют	данные отсутствуют	данные отсутствуют
867	15.1.1	15.1.2	109°55.3'	49.22	данные отсутствуют	данные отсутствуют	данные отсутствуют
868	15.1.2	15.1.3	320°20.5'	51.72	данные отсутствуют	данные отсутствуют	данные отсутствуют
869	15.1.3	15.1.4	29°54.0'	18.38	данные отсутствуют	данные отсутствуют	данные отсутствуют
870	15.1.4	15.1.5	117°38.8'	27.26	данные отсутствуют	данные отсутствуют	данные отсутствуют
871	15.1.5	15.1.6	141°57.4'	210.49	данные отсутствуют	данные отсутствуют	данные отсутствуют
872	15.1.6	15.1.7	141°47.1'	98.46	данные отсутствуют	данные отсутствуют	данные отсутствуют
873	15.1.7	15.1.8	303°4.5'	206.05	данные отсутствуют	данные отсутствуют	данные отсутствуют
874	15.1.8	15.1.9	212°24.1'	83.38	данные отсутствуют	данные отсутствуют	данные отсутствуют
875	15.1.9	15.1.10	128°43.7'	112.5	данные отсутствуют	данные отсутствуют	данные отсутствуют
876	15.1.10	15.1.11	217°27.8'	74.46	данные отсутствуют	данные отсутствуют	данные отсутствуют
877	15.1.11	15.1.12	300°36.2'	109.39	данные отсутствуют	данные отсутствуют	данные отсутствуют
878	15.1.12	15.1.13	309°1.8'	80.23	данные отсутствуют	данные отсутствуют	данные отсутствуют
879	15.1.13	15.1.14	24°11.8'	67.65	данные отсутствуют	данные отсутствуют	данные отсутствуют
880	15.1.14	15.1.15	35°37.4'	88.02	данные отсутствуют	данные отсутствуют	данные отсутствуют
881	15.1.15	15.1.16	358°7.6'	36.39	данные отсутствуют	данные отсутствуют	данные отсутствуют
882	15.1.16	15.1.1	29°54.5'	32.75	данные отсутствуют	данные отсутствуют	данные отсутствуют



ДОКУМЕНТ ПОДПИСАН
ЭЛЕКТРОННОЙ ПОДПИСЬЮ

Сертификат: 00BV056B7401CB38D2B3576ACDC8425108

Владелец: ФЕДЕРАЛЬНАЯ СЛУЖБА ГОСУДАРСТВЕННОЙ

РЕГИСТРАЦИИ, КАДАСТРА И КАРТОГРАФИИ

Действителен: с 27.06.2023 по 19.09.2024

полное наименование должности

инициалы, фамилия

Земельный участок

вид объекта недвижимости

Лист № 33 раздела 3.1

Всего листов раздела 3.1: 74

Всего разделов: 8

Всего листов выписки: 209

27.03.2024г. № КУВИ-001/2024-86164722

Кадастровый номер:

43:10:000000:91

1	2	3	4	5	6	7	8
883	16.1.1	16.1.2	121°18.3`	276.95	данные отсутствуют	данные отсутствуют	данные отсутствуют
884	16.1.2	16.1.3	230°55.6`	43.01	данные отсутствуют	данные отсутствуют	данные отсутствуют
885	16.1.3	16.1.4	130°5.9`	60.98	данные отсутствуют	данные отсутствуют	данные отсутствуют
886	16.1.4	16.1.5	204°37.2`	64.83	данные отсутствуют	данные отсутствуют	данные отсутствуют
887	16.1.5	16.1.6	301°53.2`	26.62	данные отсутствуют	данные отсутствуют	данные отсутствуют
888	16.1.6	16.1.7	321°47.3`	164.22	данные отсутствуют	данные отсутствуют	данные отсутствуют
889	16.1.7	16.1.1	321°57.5`	160.17	данные отсутствуют	данные отсутствуют	данные отсутствуют
890	16.2.8	16.2.9	118°31.9`	81.94	данные отсутствуют	данные отсутствуют	данные отсутствуют
891	16.2.9	16.2.10	23°45.4`	27.01	данные отсутствуют	данные отсутствуют	данные отсутствуют
892	16.2.10	16.2.11	297°56.7`	69.27	данные отсутствуют	данные отсутствуют	данные отсутствуют
893	16.2.11	16.2.8	230°14.2`	28.2	данные отсутствуют	данные отсутствуют	данные отсутствуют
894	17.1.1	17.1.2	42°21.3`	206.67	данные отсутствуют	данные отсутствуют	данные отсутствуют
895	17.1.2	17.1.3	155°53.7`	37.19	данные отсутствуют	данные отсутствуют	данные отсутствуют
896	17.1.3	17.1.4	210°50.2`	110.77	данные отсутствуют	данные отсутствуют	данные отсутствуют
897	17.1.4	17.1.5	113°22.6`	253.37	данные отсутствуют	данные отсутствуют	данные отсутствуют
898	17.1.5	17.1.6	167°46.6`	45.06	данные отсутствуют	данные отсутствуют	данные отсутствуют
899	17.1.6	17.1.7	119°59.2`	44.22	данные отсутствуют	данные отсутствуют	данные отсутствуют
900	17.1.7	17.1.8	198°52.2`	142.72	данные отсутствуют	данные отсутствуют	данные отсутствуют
901	17.1.8	17.1.9	115°48.5`	127.15	данные отсутствуют	данные отсутствуют	данные отсутствуют
902	17.1.9	17.1.10	189°8.1`	83.96	данные отсутствуют	данные отсутствуют	данные отсутствуют
903	17.1.10	17.1.11	111°49.0`	87.83	данные отсутствуют	данные отсутствуют	данные отсутствуют
904	17.1.11	17.1.12	61°35.5`	68.12	данные отсутствуют	данные отсутствуют	данные отсутствуют
905	17.1.12	17.1.13	39°53.0`	104.25	данные отсутствуют	данные отсутствуют	данные отсутствуют
906	17.1.13	17.1.14	136°24.7`	20.65	данные отсутствуют	данные отсутствуют	данные отсутствуют
907	17.1.14	17.1.15	217°7.9`	131.8	данные отсутствуют	данные отсутствуют	данные отсутствуют
908	17.1.15	17.1.16	177°25.2`	53.32	данные отсутствуют	данные отсутствуют	данные отсутствуют
909	17.1.16	17.1.17	156°21.9`	42.88	данные отсутствуют	данные отсутствуют	данные отсутствуют
910	17.1.17	17.1.18	184°41.6`	60.12	данные отсутствуют	данные отсутствуют	данные отсутствуют
911	17.1.18	17.1.19	129°10.3`	126.31	данные отсутствуют	данные отсутствуют	данные отсутствуют



ДОКУМЕНТ ПОДПИСАН
ЭЛЕКТРОННОЙ ПОДПИСЬЮ

Сертификат: 00BV056B7401CB38D2B3576ACDC8425108

Владелец: ФЕДЕРАЛЬНАЯ СЛУЖБА ГОСУДАРСТВЕННОЙ

РЕГИСТРАЦИИ, КАДАСТРА И КАРТОГРАФИИ

Действителен: с 27.06.2023 по 19.09.2024

полное наименование должности

инициалы, фамилия

Земельный участок

вид объекта недвижимости

Лист № 34 раздела 3.1

Всего листов раздела 3.1: 74

Всего разделов: 8

Всего листов выписки: 209

27.03.2024г. № КУВИ-001/2024-86164722

Кадастровый номер:

43:10:000000:91

1	2	3	4	5	6	7	8
912	17.1.19	17.1.20	184°51.7'	175.59	данные отсутствуют	данные отсутствуют	данные отсутствуют
913	17.1.20	17.1.21	239°20.0'	130.24	данные отсутствуют	данные отсутствуют	данные отсутствуют
914	17.1.21	17.1.22	300°41.8'	354.12	данные отсутствуют	данные отсутствуют	данные отсутствуют
915	17.1.22	17.1.23	297°5.8'	347.06	данные отсутствуют	данные отсутствуют	данные отсутствуют
916	17.1.23	17.1.24	320°59.5'	153.44	данные отсутствуют	данные отсутствуют	данные отсутствуют
917	17.1.24	17.1.25	28°46.4'	5.34	данные отсутствуют	данные отсутствуют	данные отсутствуют
918	17.1.25	17.1.26	12°57.4'	21.5	данные отсутствуют	данные отсутствуют	данные отсутствуют
919	17.1.26	17.1.27	358°25.1'	20.66	данные отсутствуют	данные отсутствуют	данные отсутствуют
920	17.1.27	17.1.28	25°50.4'	290.35	данные отсутствуют	данные отсутствуют	данные отсутствуют
921	17.1.28	17.1.29	309°40.8'	72.83	данные отсутствуют	данные отсутствуют	данные отсутствуют
922	17.1.29	17.1.30	50°8.6'	133.62	данные отсутствуют	данные отсутствуют	данные отсутствуют
923	17.1.30	17.1.1	315°46.2'	45.23	данные отсутствуют	данные отсутствуют	данные отсутствуют
924	18.1.1	18.1.2	142°55.1'	94.91	данные отсутствуют	данные отсутствуют	данные отсутствуют
925	18.1.2	18.1.3	251°8.0'	34.85	данные отсутствуют	данные отсутствуют	данные отсутствуют
926	18.1.3	18.1.4	228°52.9'	28.1	данные отсутствуют	данные отсутствуют	данные отсутствуют
927	18.1.4	18.1.5	323°31.1'	40.1	данные отсутствуют	данные отсутствуют	данные отсутствуют
928	18.1.5	18.1.1	15°49.7'	76.12	данные отсутствуют	данные отсутствуют	данные отсутствуют
929	19.1.1	19.1.2	131°54.2'	76.08	данные отсутствуют	данные отсутствуют	данные отсутствуют
930	19.1.2	19.1.3	149°59.1'	14.49	данные отсутствуют	данные отсутствуют	данные отсутствуют
931	19.1.3	19.1.4	245°19.9'	19.86	данные отсутствуют	данные отсутствуют	данные отсутствуют
932	19.1.4	19.1.5	301°21.7'	72.75	данные отсутствуют	данные отсутствуют	данные отсутствуют
933	19.1.5	19.1.1	25°45.1'	37.52	данные отсутствуют	данные отсутствуют	данные отсутствуют
934	20.1.1	20.1.2	140°49.2'	458.59	данные отсутствуют	данные отсутствуют	данные отсутствуют
935	20.1.2	20.1.3	143°7.9'	369.77	данные отсутствуют	данные отсутствуют	данные отсутствуют
936	20.1.3	20.1.4	140°6.9'	201.54	данные отсутствуют	данные отсутствуют	данные отсутствуют
937	20.1.4	20.1.5	155°28.0'	150.68	данные отсутствуют	данные отсутствуют	данные отсутствуют
938	20.1.5	20.1.6	171°17.3'	81.35	данные отсутствуют	данные отсутствуют	данные отсутствуют
939	20.1.6	20.1.7	187°1.1'	66.61	данные отсутствуют	данные отсутствуют	данные отсутствуют
940	20.1.7	20.1.8	221°48.3'	39.59	данные отсутствуют	данные отсутствуют	данные отсутствуют



ДОКУМЕНТ ПОДПИСАН
ЭЛЕКТРОННОЙ ПОДПИСЬЮ

Сертификат: 00BV056B7401CB38D2B3576ACDC8425108

Владелец: ФЕДЕРАЛЬНАЯ СЛУЖБА ГОСУДАРСТВЕННОЙ

РЕГИСТРАЦИИ, КАДАСТРА И КАРТОГРАФИИ

Действителен: с 27.06.2023 по 19.09.2024

полное наименование должности

инициалы, фамилия

Земельный участок

вид объекта недвижимости

Лист № 35 раздела 3.1

Всего листов раздела 3.1: 74

Всего разделов: 8

Всего листов выписки: 209

27.03.2024г. № КУВИ-001/2024-86164722

Кадастровый номер:

43:10:000000:91

1	2	3	4	5	6	7	8
941	20.1.8	20.1.9	320°14.4'	35.77	данные отсутствуют	данные отсутствуют	данные отсутствуют
942	20.1.9	20.1.10	341°51.4'	70.14	данные отсутствуют	данные отсутствуют	данные отсутствуют
943	20.1.10	20.1.11	325°37.5'	28.76	данные отсутствуют	данные отсутствуют	данные отсутствуют
944	20.1.11	20.1.12	325°36.7'	27.76	данные отсутствуют	данные отсутствуют	данные отсутствуют
945	20.1.12	20.1.13	354°16.4'	71.56	данные отсутствуют	данные отсутствуют	данные отсутствуют
946	20.1.13	20.1.14	38°32.3'	57.93	данные отсутствуют	данные отсутствуют	данные отсутствуют
947	20.1.14	20.1.15	279°58.9'	68.83	данные отсутствуют	данные отсутствуют	данные отсутствуют
948	20.1.15	20.1.16	282°52.0'	87.74	данные отсутствуют	данные отсутствуют	данные отсутствуют
949	20.1.16	20.1.17	319°10.3'	94.76	данные отсутствуют	данные отсутствуют	данные отсутствуют
950	20.1.17	20.1.18	259°36.7'	23.9	данные отсутствуют	данные отсутствуют	данные отсутствуют
951	20.1.18	20.1.19	294°24.8'	42.39	данные отсутствуют	данные отсутствуют	данные отсутствуют
952	20.1.19	20.1.20	280°47.9'	26.85	данные отсутствуют	данные отсутствуют	данные отсутствуют
953	20.1.20	20.1.21	260°8.4'	34.8	данные отсутствуют	данные отсутствуют	данные отсутствуют
954	20.1.21	20.1.22	268°50.4'	23.21	данные отсутствуют	данные отсутствуют	данные отсутствуют
955	20.1.22	20.1.23	78°59.9'	28.4	данные отсутствуют	данные отсутствуют	данные отсутствуют
956	20.1.23	20.1.24	63°8.7'	49.52	данные отсутствуют	данные отсутствуют	данные отсутствуют
957	20.1.24	20.1.25	4°21.5'	25.66	данные отсутствуют	данные отсутствуют	данные отсутствуют
958	20.1.25	20.1.26	312°56.9'	27.67	данные отсутствуют	данные отсутствуют	данные отсутствуют
959	20.1.26	20.1.27	282°9.2'	164.01	данные отсутствуют	данные отсутствуют	данные отсутствуют
960	20.1.27	20.1.28	318°1.4'	404.06	данные отсутствуют	данные отсутствуют	данные отсутствуют
961	20.1.28	20.1.29	2°21.8'	35.17	данные отсутствуют	данные отсутствуют	данные отсутствуют
962	20.1.29	20.1.30	329°8.9'	70.61	данные отсутствуют	данные отсутствуют	данные отсутствуют
963	20.1.30	20.1.31	1°57.1'	20.27	данные отсутствуют	данные отсутствуют	данные отсутствуют
964	20.1.31	20.1.1	31°48.1'	263.1	данные отсутствуют	данные отсутствуют	данные отсутствуют
965	20.2.32	20.2.33	138°35.0'	31.91	данные отсутствуют	данные отсутствуют	данные отсутствуют
966	20.2.33	20.2.34	166°55.9'	30.29	данные отсутствуют	данные отсутствуют	данные отсутствуют
967	20.2.34	20.2.35	84°19.4'	19.62	данные отсутствуют	данные отсутствуют	данные отсутствуют
968	20.2.35	20.2.36	2°51.2'	51.03	данные отсутствуют	данные отсутствуют	данные отсутствуют
969	20.2.36	20.2.32	270°36.4'	50.02	данные отсутствуют	данные отсутствуют	данные отсутствуют



ДОКУМЕНТ ПОДПИСАН
ЭЛЕКТРОННОЙ ПОДПИСЬЮ

Сертификат: 00BV056B7401CB38D2B3576ACDC8425108

Владелец: ФЕДЕРАЛЬНАЯ СЛУЖБА ГОСУДАРСТВЕННОЙ

РЕГИСТРАЦИИ, КАДАСТРА И КАРТОГРАФИИ

Действителен: с 27.06.2023 по 19.09.2024

полное наименование должности

инициалы, фамилия

Земельный участок

вид объекта недвижимости

Лист № 36 раздела 3.1

Всего листов раздела 3.1: 74

Всего разделов: 8

Всего листов выписки: 209

27.03.2024г. № КУВИ-001/2024-86164722

Кадастровый номер:

43:10:000000:91

1	2	3	4	5	6	7	8
970	21.1.1	21.1.2	53°55.1`	147.28	данные отсутствуют	данные отсутствуют	данные отсутствуют
971	21.1.2	21.1.3	150°45.7`	89.67	данные отсутствуют	данные отсутствуют	данные отсутствуют
972	21.1.3	21.1.4	44°40.7`	25.27	данные отсутствуют	данные отсутствуют	данные отсутствуют
973	21.1.4	21.1.5	354°47.7`	51.58	данные отсутствуют	данные отсутствуют	данные отсутствуют
974	21.1.5	21.1.6	42°16.9`	61.42	данные отсутствуют	данные отсутствуют	данные отсутствуют
975	21.1.6	21.1.7	117°7.7`	14.1	данные отсутствуют	данные отсутствуют	данные отсутствуют
976	21.1.7	21.1.8	156°42.5`	40.09	данные отсутствуют	данные отсутствуют	данные отсутствуют
977	21.1.8	21.1.9	188°56.2`	20.22	данные отсутствуют	данные отсутствуют	данные отсутствуют
978	21.1.9	21.1.10	129°52.4`	65.92	данные отсутствуют	данные отсутствуют	данные отсутствуют
979	21.1.10	21.1.11	177°33.7`	57.12	данные отсутствуют	данные отсутствуют	данные отсутствуют
980	21.1.11	21.1.12	137°2.9`	58.37	данные отсутствуют	данные отсутствуют	данные отсутствуют
981	21.1.12	21.1.13	68°37.4`	34.02	данные отсутствуют	данные отсутствуют	данные отсутствуют
982	21.1.13	21.1.14	149°54.4`	134.66	данные отсутствуют	данные отсутствуют	данные отсутствуют
983	21.1.14	21.1.15	135°41.1`	69.24	данные отсутствуют	данные отсутствуют	данные отсутствуют
984	21.1.15	21.1.16	226°13.3`	73.96	данные отсутствуют	данные отсутствуют	данные отсутствуют
985	21.1.16	21.1.17	141°45.1`	42.05	данные отсутствуют	данные отсутствуют	данные отсутствуют
986	21.1.17	21.1.18	229°8.6`	115.86	данные отсутствуют	данные отсутствуют	данные отсутствуют
987	21.1.18	21.1.19	209°12.5`	78.26	данные отсутствуют	данные отсутствуют	данные отсутствуют
988	21.1.19	21.1.20	258°43.5`	41.28	данные отсутствуют	данные отсутствуют	данные отсутствуют
989	21.1.20	21.1.21	227°49.3`	79.6	данные отсутствуют	данные отсутствуют	данные отсутствуют
990	21.1.21	21.1.22	310°4.4`	40.43	данные отсутствуют	данные отсутствуют	данные отсутствуют
991	21.1.22	21.1.23	230°7.9`	177.62	данные отсутствуют	данные отсутствуют	данные отсутствуют
992	21.1.23	21.1.24	300°34.0`	60.68	данные отсутствуют	данные отсутствуют	данные отсутствуют
993	21.1.24	21.1.25	334°6.8`	56.23	данные отсутствуют	данные отсутствуют	данные отсутствуют
994	21.1.25	21.1.26	276°8.6`	40.93	данные отсутствуют	данные отсутствуют	данные отсутствуют
995	21.1.26	21.1.27	336°42.8`	40.67	данные отсутствуют	данные отсутствуют	данные отсутствуют
996	21.1.27	21.1.28	29°28.9`	94.48	данные отсутствуют	данные отсутствуют	данные отсутствуют
997	21.1.28	21.1.29	50°55.3`	120.43	данные отсутствуют	данные отсутствуют	данные отсутствуют
998	21.1.29	21.1.30	312°2.9`	120.46	данные отсутствуют	данные отсутствуют	данные отсутствуют



ДОКУМЕНТ ПОДПИСАН
ЭЛЕКТРОННОЙ ПОДПИСЬЮ

Сертификат: 00BV056B7401CB38D2B3576ACDC8425108

Владелец: ФЕДЕРАЛЬНАЯ СЛУЖБА ГОСУДАРСТВЕННОЙ

РЕГИСТРАЦИИ, КАДАСТРА И КАРТОГРАФИИ

Действителен: с 27.06.2023 по 19.09.2024

полное наименование должности

инициалы, фамилия

Земельный участок

вид объекта недвижимости

Лист № 37 раздела 3.1

Всего листов раздела 3.1: 74

Всего разделов: 8

Всего листов выписки: 209

27.03.2024г. № КУВИ-001/2024-86164722

Кадастровый номер:

43:10:000000:91

1	2	3	4	5	6	7	8
999	21.1.30	21.1.31	232°19.0'	100.72	данные отсутствуют	данные отсутствуют	данные отсутствуют
1000	21.1.31	21.1.32	319°58.0'	161.54	данные отсутствуют	данные отсутствуют	данные отсутствуют
1001	21.1.32	21.1.33	49°28.7'	92.01	данные отсутствуют	данные отсутствуют	данные отсутствуют
1002	21.1.33	21.1.1	45°57.9'	186.09	данные отсутствуют	данные отсутствуют	данные отсутствуют
1003	21.2.34	21.2.35	236°28.9'	57.59	данные отсутствуют	данные отсутствуют	данные отсутствуют
1004	21.2.35	21.2.36	136°5.9'	17.71	данные отсутствуют	данные отсутствуют	данные отсутствуют
1005	21.2.36	21.2.37	56°9.6'	55.13	данные отсутствуют	данные отсутствуют	данные отсутствуют
1006	21.2.37	21.2.34	324°1.6'	17.13	данные отсутствуют	данные отсутствуют	данные отсутствуют
1007	22.1.1	22.1.2	75°12.9'	47.3	данные отсутствуют	данные отсутствуют	данные отсутствуют
1008	22.1.2	22.1.3	150°13.0'	54.31	данные отсутствуют	данные отсутствуют	данные отсутствуют
1009	22.1.3	22.1.4	97°39.7'	64.05	данные отсутствуют	данные отсутствуют	данные отсутствуют
1010	22.1.4	22.1.5	168°49.1'	245.62	данные отсутствуют	данные отсутствуют	данные отсутствуют
1011	22.1.5	22.1.6	219°32.9'	82.62	данные отсутствуют	данные отсутствуют	данные отсутствуют
1012	22.1.6	22.1.7	170°9.3'	24.86	данные отсутствуют	данные отсутствуют	данные отсутствуют
1013	22.1.7	22.1.8	253°38.6'	67.86	данные отсутствуют	данные отсутствуют	данные отсутствуют
1014	22.1.8	22.1.9	338°45.8'	106.43	данные отсутствуют	данные отсутствуют	данные отсутствуют
1015	22.1.9	22.1.10	279°22.3'	30.4	данные отсутствуют	данные отсутствуют	данные отсутствуют
1016	22.1.10	22.1.11	349°36.8'	235.13	данные отсутствуют	данные отсутствуют	данные отсутствуют
1017	22.1.11	22.1.12	67°34.1'	26.81	данные отсутствуют	данные отсутствуют	данные отсутствуют
1018	22.1.12	22.1.1	18°52.4'	48.85	данные отсутствуют	данные отсутствуют	данные отсутствуют
1019	23.1.1	23.1.2	53°3.3'	90.28	данные отсутствуют	данные отсутствуют	данные отсутствуют
1020	23.1.2	23.1.3	23°5.9'	25.52	данные отсутствуют	данные отсутствуют	данные отсутствуют
1021	23.1.3	23.1.4	25°56.2'	72.27	данные отсутствуют	данные отсутствуют	данные отсутствуют
1022	23.1.4	23.1.5	74°16.1'	107.78	данные отсутствуют	данные отсутствуют	данные отсутствуют
1023	23.1.5	23.1.6	65°5.9'	110.44	данные отсутствуют	данные отсутствуют	данные отсутствуют
1024	23.1.6	23.1.7	44°50.9'	72.1	данные отсутствуют	данные отсутствуют	данные отсутствуют
1025	23.1.7	23.1.8	215°50.5'	81.79	данные отсутствуют	данные отсутствуют	данные отсутствуют
1026	23.1.8	23.1.9	154°26.0'	31.31	данные отсутствуют	данные отсутствуют	данные отсутствуют
1027	23.1.9	23.1.10	80°30.2'	58.37	данные отсутствуют	данные отсутствуют	данные отсутствуют



ДОКУМЕНТ ПОДПИСАН
ЭЛЕКТРОННОЙ ПОДПИСЬЮ

Сертификат: 00BV056B7401CB38D2B3576ACDC8425108

Владелец: ФЕДЕРАЛЬНАЯ СЛУЖБА ГОСУДАРСТВЕННОЙ

РЕГИСТРАЦИИ, КАДАСТРА И КАРТОГРАФИИ

Действителен: с 27.06.2023 по 19.09.2024

полное наименование должности

инициалы, фамилия

Земельный участок

вид объекта недвижимости

Лист № 38 раздела 3.1

Всего листов раздела 3.1: 74

Всего разделов: 8

Всего листов выписки: 209

27.03.2024г. № КУВИ-001/2024-86164722

Кадастровый номер:

43:10:000000:91

1	2	3	4	5	6	7	8
1028	23.1.10	23.1.11	110°26.6'	74.47	данные отсутствуют	данные отсутствуют	данные отсутствуют
1029	23.1.11	23.1.12	119°20.5'	101.34	данные отсутствуют	данные отсутствуют	данные отсутствуют
1030	23.1.12	23.1.13	185°10.9'	63	данные отсутствуют	данные отсутствуют	данные отсутствуют
1031	23.1.13	23.1.14	60°3.5'	91.58	данные отсутствуют	данные отсутствуют	данные отсутствуют
1032	23.1.14	23.1.15	118°41.0'	53.11	данные отсутствуют	данные отсутствуют	данные отсутствуют
1033	23.1.15	23.1.16	195°40.6'	61.03	данные отсутствуют	данные отсутствуют	данные отсутствуют
1034	23.1.16	23.1.17	161°48.1'	101.18	данные отсутствуют	данные отсутствуют	данные отсутствуют
1035	23.1.17	23.1.18	246°48.2'	285.8	данные отсутствуют	данные отсутствуют	данные отсутствуют
1036	23.1.18	23.1.19	253°54.5'	246.02	данные отсутствуют	данные отсутствуют	данные отсутствуют
1037	23.1.19	23.1.20	313°8.6'	15.28	данные отсутствуют	данные отсутствуют	данные отсутствуют
1038	23.1.20	23.1.21	248°29.3'	69.76	данные отсутствуют	данные отсутствуют	данные отсутствуют
1039	23.1.21	23.1.22	311°44.3'	58.04	данные отсутствуют	данные отсутствуют	данные отсутствуют
1040	23.1.22	23.1.23	69°39.3'	93.28	данные отсутствуют	данные отсутствуют	данные отсутствуют
1041	23.1.23	23.1.24	346°32.6'	12.94	данные отсутствуют	данные отсутствуют	данные отсутствуют
1042	23.1.24	23.1.25	345°31.7'	165.5	данные отсутствуют	данные отсутствуют	данные отсутствуют
1043	23.1.25	23.1.26	255°0.4'	89.18	данные отсутствуют	данные отсутствуют	данные отсутствуют
1044	23.1.26	23.1.27	214°55.2'	79.75	данные отсутствуют	данные отсутствуют	данные отсутствуют
1045	23.1.27	23.1.28	240°14.6'	18.96	данные отсутствуют	данные отсутствуют	данные отсутствуют
1046	23.1.28	23.1.29	213°24.3'	64.59	данные отсутствуют	данные отсутствуют	данные отсутствуют
1047	23.1.29	23.1.30	254°56.0'	67.75	данные отсутствуют	данные отсутствуют	данные отсутствуют
1048	23.1.30	23.1.31	232°17.8'	72.11	данные отсутствуют	данные отсутствуют	данные отсутствуют
1049	23.1.31	23.1.32	341°31.9'	37.53	данные отсутствуют	данные отсутствуют	данные отсутствуют
1050	23.1.32	23.1.33	66°45.3'	87.34	данные отсутствуют	данные отсутствуют	данные отсутствуют
1051	23.1.33	23.1.34	359°44.2'	114.93	данные отсутствуют	данные отсутствуют	данные отсутствуют
1052	23.1.34	23.1.35	162°44.4'	41.49	данные отсутствуют	данные отсутствуют	данные отсутствуют
1053	23.1.35	23.1.36	88°57.1'	32.81	данные отсутствуют	данные отсутствуют	данные отсутствуют
1054	23.1.36	23.1.37	56°40.6'	38.54	данные отсутствуют	данные отсутствуют	данные отсутствуют
1055	23.1.37	23.1.38	144°57.4'	23.48	данные отсутствуют	данные отсутствуют	данные отсутствуют
1056	23.1.38	23.1.39	89°28.6'	14.25	данные отсутствуют	данные отсутствуют	данные отсутствуют



ДОКУМЕНТ ПОДПИСАН
ЭЛЕКТРОННОЙ ПОДПИСЬЮ

Сертификат: 00BV056B7401CB38D2B3576ACDC8425108

Владелец: ФЕДЕРАЛЬНАЯ СЛУЖБА ГОСУДАРСТВЕННОЙ

РЕГИСТРАЦИИ, КАДАСТРА И КАРТОГРАФИИ

Действителен: с 27.06.2023 по 19.09.2024

полное наименование должности

инициалы, фамилия

Земельный участок

вид объекта недвижимости

Лист № 39 раздела 3.1

Всего листов раздела 3.1: 74

Всего разделов: 8

Всего листов выписки: 209

27.03.2024г. № КУВИ-001/2024-86164722

Кадастровый номер:

43:10:000000:91

1	2	3	4	5	6	7	8
1057	23.1.39	23.1.40	27°38.2'	49.47	данные отсутствуют	данные отсутствуют	данные отсутствуют
1058	23.1.40	23.1.1	0°33.2'	62.02	данные отсутствуют	данные отсутствуют	данные отсутствуют
1059	24.1.1	24.1.2	105°3.2'	30.77	данные отсутствуют	данные отсутствуют	данные отсутствуют
1060	24.1.2	24.1.3	64°9.4'	44.43	данные отсутствуют	данные отсутствуют	данные отсутствуют
1061	24.1.3	24.1.4	33°57.4'	71.43	данные отсутствуют	данные отсутствуют	данные отсутствуют
1062	24.1.4	24.1.5	57°14.6'	183.34	данные отсутствуют	данные отсутствуют	данные отсутствуют
1063	24.1.5	24.1.6	108°24.5'	33.57	данные отсутствуют	данные отсутствуют	данные отсутствуют
1064	24.1.6	24.1.7	46°7.0'	44.29	данные отсутствуют	данные отсутствуют	данные отсутствуют
1065	24.1.7	24.1.8	72°52.0'	138.36	данные отсутствуют	данные отсутствуют	данные отсутствуют
1066	24.1.8	24.1.9	237°45.7'	108.2	данные отсутствуют	данные отсутствуют	данные отсутствуют
1067	24.1.9	24.1.10	222°47.0'	32.91	данные отсутствуют	данные отсутствуют	данные отсутствуют
1068	24.1.10	24.1.11	276°31.7'	39.31	данные отсутствуют	данные отсутствуют	данные отсутствуют
1069	24.1.11	24.1.12	213°3.7'	30.59	данные отсутствуют	данные отсутствуют	данные отсутствуют
1070	24.1.12	24.1.13	148°29.5'	58.74	данные отсутствуют	данные отсутствуют	данные отсутствуют
1071	24.1.13	24.1.14	201°49.6'	16.51	данные отсутствуют	данные отсутствуют	данные отсутствуют
1072	24.1.14	24.1.15	262°4.1'	16.38	данные отсутствуют	данные отсутствуют	данные отсутствуют
1073	24.1.15	24.1.16	323°41.9'	54.37	данные отсутствуют	данные отсутствуют	данные отсутствуют
1074	24.1.16	24.1.17	263°49.2'	24.89	данные отсутствуют	данные отсутствуют	данные отсутствуют
1075	24.1.17	24.1.18	224°20.5'	55.44	данные отсутствуют	данные отсутствуют	данные отсутствуют
1076	24.1.18	24.1.19	282°53.6'	46.79	данные отсутствуют	данные отсутствуют	данные отсутствуют
1077	24.1.19	24.1.20	241°19.8'	47.23	данные отсутствуют	данные отсутствуют	данные отсутствуют
1078	24.1.20	24.1.21	225°35.1'	123.96	данные отсутствуют	данные отсутствуют	данные отсутствуют
1079	24.1.21	24.1.22	188°13.9'	25.01	данные отсутствуют	данные отсутствуют	данные отсутствуют
1080	24.1.22	24.1.23	142°47.9'	31.06	данные отсутствуют	данные отсутствуют	данные отсутствуют
1081	24.1.23	24.1.24	183°33.2'	48.09	данные отсутствуют	данные отсутствуют	данные отсутствуют
1082	24.1.24	24.1.25	216°47.0'	41.32	данные отсутствуют	данные отсутствуют	данные отсутствуют
1083	24.1.25	24.1.26	249°41.2'	17.17	данные отсутствуют	данные отсутствуют	данные отсутствуют
1084	24.1.26	24.1.27	273°45.2'	40.93	данные отсутствуют	данные отсутствуют	данные отсутствуют
1085	24.1.27	24.1.28	223°26.0'	30.79	данные отсутствуют	данные отсутствуют	данные отсутствуют



ДОКУМЕНТ ПОДПИСАН
ЭЛЕКТРОННОЙ ПОДПИСЬЮ

Сертификат: 00BV056B7401CB38D2B3576ACDC8425108

Владелец: ФЕДЕРАЛЬНАЯ СЛУЖБА ГОСУДАРСТВЕННОЙ

РЕГИСТРАЦИИ, КАДАСТРА И КАРТОГРАФИИ

Действителен: с 27.06.2023 по 19.09.2024

полное наименование должности

инициалы, фамилия

Земельный участок

вид объекта недвижимости

Лист № 40 раздела 3.1

Всего листов раздела 3.1: 74

Всего разделов: 8

Всего листов выписки: 209

27.03.2024г. № КУВИ-001/2024-86164722

Кадастровый номер:

43:10:000000:91

1	2	3	4	5	6	7	8
1086	24.1.28	24.1.29	196°3.1'	43.11	данные отсутствуют	данные отсутствуют	данные отсутствуют
1087	24.1.29	24.1.30	235°53.8'	22.33	данные отсутствуют	данные отсутствуют	данные отсутствуют
1088	24.1.30	24.1.31	264°53.0'	53.48	данные отсутствуют	данные отсутствуют	данные отсутствуют
1089	24.1.31	24.1.32	3°29.4'	32.36	данные отсутствуют	данные отсутствуют	данные отсутствуют
1090	24.1.32	24.1.33	68°16.8'	32.51	данные отсутствуют	данные отсутствуют	данные отсутствуют
1091	24.1.33	24.1.34	27°34.3'	55.79	данные отсутствуют	данные отсутствуют	данные отсутствуют
1092	24.1.34	24.1.35	84°21.5'	77.83	данные отсутствуют	данные отсутствуют	данные отсутствуют
1093	24.1.35	24.1.36	346°31.7'	55.41	данные отсутствуют	данные отсутствуют	данные отсутствуют
1094	24.1.36	24.1.37	21°56.0'	21.71	данные отсутствуют	данные отсутствуют	данные отсутствуют
1095	24.1.37	24.1.38	328°20.6'	55.67	данные отсутствуют	данные отсутствуют	данные отсутствуют
1096	24.1.38	24.1.1	57°3.6'	54.42	данные отсутствуют	данные отсутствуют	данные отсутствуют
1097	25.1.1	25.1.2	58°11.0'	40.95	данные отсутствуют	данные отсутствуют	данные отсутствуют
1098	25.1.2	25.1.3	102°11.9'	49.41	данные отсутствуют	данные отсутствуют	данные отсутствуют
1099	25.1.3	25.1.4	45°13.3'	55.03	данные отсутствуют	данные отсутствуют	данные отсутствуют
1100	25.1.4	25.1.5	77°8.2'	17.43	данные отсутствуют	данные отсутствуют	данные отсутствуют
1101	25.1.5	25.1.6	141°56.2'	54.16	данные отсутствуют	данные отсутствуют	данные отсутствуют
1102	25.1.6	25.1.7	83°31.1'	26.4	данные отсутствуют	данные отсутствуют	данные отсутствуют
1103	25.1.7	25.1.8	18°26.1'	26.41	данные отсутствуют	данные отсутствуют	данные отсутствуют
1104	25.1.8	25.1.9	328°17.2'	55.01	данные отсутствуют	данные отсутствуют	данные отсутствуют
1105	25.1.9	25.1.10	33°27.7'	22.16	данные отсутствуют	данные отсутствуют	данные отсутствуют
1106	25.1.10	25.1.11	100°56.6'	36.14	данные отсутствуют	данные отсутствуют	данные отсутствуют
1107	25.1.11	25.1.12	44°10.0'	43.22	данные отсутствуют	данные отсутствуют	данные отсутствуют
1108	25.1.12	25.1.13	57°38.6'	103.05	данные отсутствуют	данные отсутствуют	данные отсутствуют
1109	25.1.13	25.1.14	32°24.4'	42.49	данные отсутствуют	данные отсутствуют	данные отсутствуют
1110	25.1.14	25.1.15	82°21.1'	39.07	данные отсутствуют	данные отсутствуют	данные отсутствуют
1111	25.1.15	25.1.16	186°6.5'	28.75	данные отсутствуют	данные отсутствуют	данные отсутствуют
1112	25.1.16	25.1.17	136°36.7'	61.33	данные отсутствуют	данные отсутствуют	данные отсутствуют
1113	25.1.17	25.1.18	29°54.7'	26.05	данные отсутствуют	данные отсутствуют	данные отсутствуют
1114	25.1.18	25.1.19	321°22.7'	65.05	данные отсутствуют	данные отсутствуют	данные отсутствуют



ДОКУМЕНТ ПОДПИСАН
ЭЛЕКТРОННОЙ ПОДПИСЬЮ

Сертификат: 00BV056B7401CB38D2B3576ACDC8425108

Владелец: ФЕДЕРАЛЬНАЯ СЛУЖБА ГОСУДАРСТВЕННОЙ

РЕГИСТРАЦИИ, КАДАСТРА И КАРТОГРАФИИ

Действителен: с 27.06.2023 по 19.09.2024

полное наименование должности

инициалы, фамилия

Земельный участок

вид объекта недвижимости

Лист № 41 раздела 3.1

Всего листов раздела 3.1: 74

Всего разделов: 8

Всего листов выписки: 209

27.03.2024г. № КУВИ-001/2024-86164722

Кадастровый номер:

43:10:000000:91

1	2	3	4	5	6	7	8
1115	25.1.19	25.1.20	86°10.7'	23.71	данные отсутствуют	данные отсутствуют	данные отсутствуют
1116	25.1.20	25.1.21	86°11.2'	24.35	данные отсутствуют	данные отсутствуют	данные отсутствуют
1117	25.1.21	25.1.22	39°40.6'	21.49	данные отсутствуют	данные отсутствуют	данные отсутствуют
1118	25.1.22	25.1.23	39°38.9'	26.99	данные отсутствуют	данные отсутствуют	данные отсутствуют
1119	25.1.23	25.1.24	312°53.0'	18.77	данные отсутствуют	данные отсутствуют	данные отсутствуют
1120	25.1.24	25.1.25	233°58.4'	40.07	данные отсутствуют	данные отсутствуют	данные отсутствуют
1121	25.1.25	25.1.26	313°10.7'	32.25	данные отсутствуют	данные отсутствуют	данные отсутствуют
1122	25.1.26	25.1.27	46°30.7'	50.7	данные отсутствуют	данные отсутствуют	данные отсутствуют
1123	25.1.27	25.1.28	301°43.3'	22.44	данные отсутствуют	данные отсутствуют	данные отсутствуют
1124	25.1.28	25.1.29	60°31.3'	48.91	данные отсутствуют	данные отсутствуют	данные отсутствуют
1125	25.1.29	25.1.30	145°33.3'	21.46	данные отсутствуют	данные отсутствуют	данные отсутствуют
1126	25.1.30	25.1.31	56°46.1'	29.05	данные отсутствуют	данные отсутствуют	данные отсутствуют
1127	25.1.31	25.1.32	11°57.1'	11.73	данные отсутствуют	данные отсутствуют	данные отсутствуют
1128	25.1.32	25.1.33	141°51.2'	60.44	данные отсутствуют	данные отсутствуют	данные отсутствуют
1129	25.1.33	25.1.34	73°53.8'	23	данные отсутствуют	данные отсутствуют	данные отсутствуют
1130	25.1.34	25.1.35	329°15.1'	50.46	данные отсутствуют	данные отсутствуют	данные отсутствуют
1131	25.1.35	25.1.36	115°32.6'	48.19	данные отсутствуют	данные отсутствуют	данные отсутствуют
1132	25.1.36	25.1.37	39°24.8'	17.8	данные отсутствуют	данные отсутствуют	данные отсутствуют
1133	25.1.37	25.1.38	324°25.8'	67.72	данные отсутствуют	данные отсутствуют	данные отсутствуют
1134	25.1.38	25.1.39	57°13.6'	544.37	данные отсутствуют	данные отсутствуют	данные отсутствуют
1135	25.1.39	25.1.40	146°39.7'	21.69	данные отсутствуют	данные отсутствуют	данные отсутствуют
1136	25.1.40	25.1.41	58°9.3'	146.77	данные отсутствуют	данные отсутствуют	данные отсутствуют
1137	25.1.41	25.1.42	170°35.9'	48.36	данные отсутствуют	данные отсутствуют	данные отсутствуют
1138	25.1.42	25.1.43	58°29.3'	313.03	данные отсутствуют	данные отсутствуют	данные отсутствуют
1139	25.1.43	25.1.44	150°15.4'	118.78	данные отсутствуют	данные отсутствуют	данные отсутствуют
1140	25.1.44	25.1.45	196°49.4'	46.47	данные отсутствуют	данные отсутствуют	данные отсутствуют
1141	25.1.45	25.1.46	147°14.6'	109.53	данные отсутствуют	данные отсутствуют	данные отсутствуют
1142	25.1.46	25.1.47	235°39.0'	146.5	данные отсутствуют	данные отсутствуют	данные отсутствуют
1143	25.1.47	25.1.48	140°28.0'	192.36	данные отсутствуют	данные отсутствуют	данные отсутствуют



ДОКУМЕНТ ПОДПИСАН
ЭЛЕКТРОННОЙ ПОДПИСЬЮ

Сертификат: 00BV056B7401CB38D2B3576ACDC8425108

Владелец: ФЕДЕРАЛЬНАЯ СЛУЖБА ГОСУДАРСТВЕННОЙ

РЕГИСТРАЦИИ, КАДАСТРА И КАРТОГРАФИИ

Действителен: с 27.06.2023 по 19.09.2024

полное наименование должности

инициалы, фамилия

Земельный участок

вид объекта недвижимости

Лист № 42 раздела 3.1

Всего листов раздела 3.1: 74

Всего разделов: 8

Всего листов выписки: 209

27.03.2024г. № КУВИ-001/2024-86164722

Кадастровый номер:

43:10:000000:91

1	2	3	4	5	6	7	8
1144	25.1.48	25.1.49	196°36.4'	41.61	данные отсутствуют	данные отсутствуют	данные отсутствуют
1145	25.1.49	25.1.50	144°41.1'	70.23	данные отсутствуют	данные отсутствуют	данные отсутствуют
1146	25.1.50	25.1.51	190°20.6'	31.08	данные отсутствуют	данные отсутствуют	данные отсутствуют
1147	25.1.51	25.1.52	127°55.1'	220.5	данные отсутствуют	данные отсутствуют	данные отсутствуют
1148	25.1.52	25.1.53	132°54.5'	273.7	данные отсутствуют	данные отсутствуют	данные отсутствуют
1149	25.1.53	25.1.54	61°24.8'	121.17	данные отсутствуют	данные отсутствуют	данные отсутствуют
1150	25.1.54	25.1.55	88°49.0'	37.74	данные отсутствуют	данные отсутствуют	данные отсутствуют
1151	25.1.55	25.1.56	10°44.5'	63.69	данные отсутствуют	данные отсутствуют	данные отсутствуют
1152	25.1.56	25.1.57	47°19.0'	136.66	данные отсутствуют	данные отсутствуют	данные отсутствуют
1153	25.1.57	25.1.58	131°11.9'	51.19	данные отсутствуют	данные отсутствуют	данные отсутствуют
1154	25.1.58	25.1.59	61°40.0'	75.05	данные отсутствуют	данные отсутствуют	данные отсутствуют
1155	25.1.59	25.1.60	333°17.0'	164.77	данные отсутствуют	данные отсутствуют	данные отсутствуют
1156	25.1.60	25.1.61	47°44.6'	76.21	данные отсутствуют	данные отсутствуют	данные отсутствуют
1157	25.1.61	25.1.62	156°38.5'	209.37	данные отсутствуют	данные отсутствуют	данные отсутствуют
1158	25.1.62	25.1.63	35°32.7'	52.52	данные отсутствуют	данные отсутствуют	данные отсутствуют
1159	25.1.63	25.1.64	90°41.4'	52.29	данные отсутствуют	данные отсутствуют	данные отсутствуют
1160	25.1.64	25.1.65	3°37.3'	47.48	данные отсутствуют	данные отсутствуют	данные отсутствуют
1161	25.1.65	25.1.66	46°9.1'	140.06	данные отсутствуют	данные отсутствуют	данные отсутствуют
1162	25.1.66	25.1.67	17°3.2'	35.43	данные отсутствуют	данные отсутствуют	данные отсутствуют
1163	25.1.67	25.1.68	117°16.1'	46.6	данные отсутствуют	данные отсутствуют	данные отсутствуют
1164	25.1.68	25.1.69	40°4.6'	113.28	данные отсутствуют	данные отсутствуют	данные отсутствуют
1165	25.1.69	25.1.70	317°39.1'	157.74	данные отсутствуют	данные отсутствуют	данные отсутствуют
1166	25.1.70	25.1.71	43°38.6'	84.89	данные отсутствуют	данные отсутствуют	данные отсутствуют
1167	25.1.71	25.1.72	135°24.2'	168.61	данные отсутствуют	данные отсутствуют	данные отсутствуют
1168	25.1.72	25.1.73	67°20.4'	61.46	данные отсутствуют	данные отсутствуют	данные отсутствуют
1169	25.1.73	25.1.74	37°25.4'	98.19	данные отсутствуют	данные отсутствуют	данные отсутствуют
1170	25.1.74	25.1.75	85°26.8'	55.68	данные отсутствуют	данные отсутствуют	данные отсутствуют
1171	25.1.75	25.1.76	137°43.3'	326.8	данные отсутствуют	данные отсутствуют	данные отсутствуют
1172	25.1.76	25.1.77	163°41.3'	47.21	данные отсутствуют	данные отсутствуют	данные отсутствуют



ДОКУМЕНТ ПОДПИСАН
ЭЛЕКТРОННОЙ ПОДПИСЬЮ

Сертификат: 00BV056B7401CB38D2B3576ACDC8425108

Владелец: ФЕДЕРАЛЬНАЯ СЛУЖБА ГОСУДАРСТВЕННОЙ

РЕГИСТРАЦИИ, КАДАСТРА И КАРТОГРАФИИ

Действителен: с 27.06.2023 по 19.09.2024

полное наименование должности

инициалы, фамилия

Земельный участок

вид объекта недвижимости

Лист № 43 раздела 3.1

Всего листов раздела 3.1: 74

Всего разделов: 8

Всего листов выписки: 209

27.03.2024г. № КУВИ-001/2024-86164722

Кадастровый номер:

43:10:000000:91

1	2	3	4	5	6	7	8
1173	25.1.77	25.1.78	200°4.6'	25.29	данные отсутствуют	данные отсутствуют	данные отсутствуют
1174	25.1.78	25.1.79	154°54.0'	98.16	данные отсутствуют	данные отсутствуют	данные отсутствуют
1175	25.1.79	25.1.80	162°32.6'	236.85	данные отсутствуют	данные отсутствуют	данные отсутствуют
1176	25.1.80	25.1.81	161°9.9'	33.95	данные отсутствуют	данные отсутствуют	данные отсутствуют
1177	25.1.81	25.1.82	101°3.3'	49.8	данные отсутствуют	данные отсутствуют	данные отсутствуют
1178	25.1.82	25.1.83	251°8.2'	76.55	данные отсутствуют	данные отсутствуют	данные отсутствуют
1179	25.1.83	25.1.84	265°45.5'	114.24	данные отсутствуют	данные отсутствуют	данные отсутствуют
1180	25.1.84	25.1.85	180°0.0'	37.66	данные отсутствуют	данные отсутствуют	данные отсутствуют
1181	25.1.85	25.1.86	225°49.6'	106.27	данные отсутствуют	данные отсутствуют	данные отсутствуют
1182	25.1.86	25.1.87	248°32.7'	32.23	данные отсутствуют	данные отсутствуют	данные отсутствуют
1183	25.1.87	25.1.88	234°58.1'	32.68	данные отсутствуют	данные отсутствуют	данные отсутствуют
1184	25.1.88	25.1.89	251°7.3'	45.77	данные отсутствуют	данные отсутствуют	данные отсутствуют
1185	25.1.89	25.1.90	235°3.8'	44.76	данные отсутствуют	данные отсутствуют	данные отсутствуют
1186	25.1.90	25.1.91	227°33.7'	73.71	данные отсутствуют	данные отсутствуют	данные отсутствуют
1187	25.1.91	25.1.92	207°14.8'	40.65	данные отсутствуют	данные отсутствуют	данные отсутствуют
1188	25.1.92	25.1.93	227°26.1'	78.23	данные отсутствуют	данные отсутствуют	данные отсутствуют
1189	25.1.93	25.1.94	199°15.0'	44.01	данные отсутствуют	данные отсутствуют	данные отсутствуют
1190	25.1.94	25.1.95	249°50.3'	21.41	данные отсутствуют	данные отсутствуют	данные отсутствуют
1191	25.1.95	25.1.96	232°56.0'	176.07	данные отсутствуют	данные отсутствуют	данные отсутствуют
1192	25.1.96	25.1.97	325°36.7'	20.24	данные отсутствуют	данные отсутствуют	данные отсутствуют
1193	25.1.97	25.1.98	227°8.2'	37.94	данные отсутствуют	данные отсутствуют	данные отсутствуют
1194	25.1.98	25.1.99	319°51.2'	136.8	данные отсутствуют	данные отсутствуют	данные отсутствуют
1195	25.1.99	25.1.100	228°21.4'	69.81	данные отсутствуют	данные отсутствуют	данные отсутствуют
1196	25.1.100	25.1.101	230°25.1'	40.66	данные отсутствуют	данные отсутствуют	данные отсутствуют
1197	25.1.101	25.1.102	247°17.2'	50.94	данные отсутствуют	данные отсутствуют	данные отсутствуют
1198	25.1.102	25.1.103	180°0.0'	19.17	данные отсутствуют	данные отсутствуют	данные отсутствуют



ДОКУМЕНТ ПОДПИСАН
ЭЛЕКТРОННОЙ ПОДПИСЬЮ

Сертификат: 00BV056B7401CB38D2B3576ACDC8425108

Владелец: ФЕДЕРАЛЬНАЯ СЛУЖБА ГОСУДАРСТВЕННОЙ

РЕГИСТРАЦИИ, КАДАСТРА И КАРТОГРАФИИ

Действителен: с 27.06.2023 по 19.09.2024

полное наименование должности

инициалы, фамилия

Земельный участок

вид объекта недвижимости

Лист № 44 раздела 3.1

Всего листов раздела 3.1: 74

Всего разделов: 8

Всего листов выписки: 209

27.03.2024г. № КУВИ-001/2024-86164722

Кадастровый номер:

43:10:000000:91

1	2	3	4	5	6	7	8
1199	25.1.103	25.1.104	230°24.9'	20.98	данные отсутствуют	данные отсутствуют	данные отсутствуют
1200	25.1.104	25.1.105	230°25.6'	106.33	данные отсутствуют	данные отсутствуют	данные отсутствуют
1201	25.1.105	25.1.106	231°20.2'	96.63	данные отсутствуют	данные отсутствуют	данные отсутствуют
1202	25.1.106	25.1.107	231°20.3'	173.58	данные отсутствуют	данные отсутствуют	данные отсутствуют
1203	25.1.107	25.1.108	238°39.7'	89.46	данные отсутствуют	данные отсутствуют	данные отсутствуют
1204	25.1.108	25.1.109	226°53.4'	76.76	данные отсутствуют	данные отсутствуют	данные отсутствуют
1205	25.1.109	25.1.110	125°43.1'	23.5	данные отсутствуют	данные отсутствуют	данные отсутствуют
1206	25.1.110	25.1.111	54°18.1'	99.12	данные отсутствуют	данные отсутствуют	данные отсутствуют
1207	25.1.111	25.1.112	72°50.7'	50.55	данные отсутствуют	данные отсутствуют	данные отсутствуют
1208	25.1.112	25.1.113	113°9.1'	29.07	данные отсутствуют	данные отсутствуют	данные отсутствуют
1209	25.1.113	25.1.114	140°38.9'	49.22	данные отсутствуют	данные отсутствуют	данные отсутствуют
1210	25.1.114	25.1.115	148°4.6'	69.67	данные отсутствуют	данные отсутствуют	данные отсутствуют
1211	25.1.115	25.1.116	242°46.2'	13.88	данные отсутствуют	данные отсутствуют	данные отсутствуют
1212	25.1.116	25.1.117	216°40.0'	35.52	данные отсутствуют	данные отсутствуют	данные отсутствуют
1213	25.1.117	25.1.118	232°58.6'	29.66	данные отсутствуют	данные отсутствуют	данные отсутствуют
1214	25.1.118	25.1.119	245°42.2'	39.98	данные отсутствуют	данные отсутствуют	данные отсутствуют



ДОКУМЕНТ ПОДПИСАН
ЭЛЕКТРОННОЙ ПОДПИСЬЮ

Сертификат: 00BV056B7401CB38D2B3576ACDC8425108

Владелец: ФЕДЕРАЛЬНАЯ СЛУЖБА ГОСУДАРСТВЕННОЙ

РЕГИСТРАЦИИ, КАДАСТРА И КАРТОГРАФИИ

Действителен: с 27.06.2023 по 19.09.2024

полное наименование должности

инициалы, фамилия

Земельный участок
вид объекта недвижимости

Лист № 45 раздела 3.1

Всего листов раздела 3.1: 74

Всего разделов: 8

Всего листов выписки: 209

27.03.2024г. № КУВИ-001/2024-86164722

Кадастровый номер:

43:10:000000:91

1	2	3	4	5	6	7	8
1215	25.1.119	25.1.120	239°56.9'	127.32	данные отсутствуют	данные отсутствуют	данные отсутствуют
1216	25.1.120	25.1.121	243°43.4'	71.11	данные отсутствуют	данные отсутствуют	данные отсутствуют
1217	25.1.121	25.1.122	232°24.2'	49.66	данные отсутствуют	данные отсутствуют	данные отсутствуют
1218	25.1.122	25.1.123	235°50.0'	141.45	данные отсутствуют	данные отсутствуют	данные отсутствуют
1219	25.1.123	25.1.124	227°41.5'	101.67	данные отсутствуют	данные отсутствуют	данные отсутствуют
1220	25.1.124	25.1.125	223°48.7'	56.62	данные отсутствуют	данные отсутствуют	данные отсутствуют
1221	25.1.125	25.1.126	217°31.9'	75.72	данные отсутствуют	данные отсутствуют	данные отсутствуют
1222	25.1.126	25.1.127	232°44.1'	50.44	данные отсутствуют	данные отсутствуют	данные отсутствуют
1223	25.1.127	25.1.128	224°12.3'	113.71	данные отсутствуют	данные отсутствуют	данные отсутствуют
1224	25.1.128	25.1.129	219°35.2'	158.84	данные отсутствуют	данные отсутствуют	данные отсутствуют
1225	25.1.129	25.1.130	218°35.2'	181.02	данные отсутствуют	данные отсутствуют	данные отсутствуют
1226	25.1.130	25.1.131	222°10.7'	358.39	данные отсутствуют	данные отсутствуют	данные отсутствуют
1227	25.1.131	25.1.132	212°4.4'	87.44	данные отсутствуют	данные отсутствуют	данные отсутствуют
1228	25.1.132	25.1.133	223°5.3'	62.51	данные отсутствуют	данные отсутствуют	данные отсутствуют
1229	25.1.133	25.1.134	229°29.2'	47.01	данные отсутствуют	данные отсутствуют	данные отсутствуют
1230	25.1.134	25.1.135	222°2.7'	69.69	данные отсутствуют	данные отсутствуют	данные отсутствуют



ДОКУМЕНТ ПОДПИСАН
ЭЛЕКТРОННОЙ ПОДПИСЬЮ

Сертификат: 00BV056B7401CB38D2B3576ACDC8425108

Владелец: ФЕДЕРАЛЬНАЯ СЛУЖБА ГОСУДАРСТВЕННОЙ

РЕГИСТРАЦИИ, КАДАСТРА И КАРТОГРАФИИ

Действителен: с 27.06.2023 по 19.09.2024

полное наименование должности

инициалы, фамилия

Земельный участок
вид объекта недвижимости

Лист № 46 раздела 3.1

Всего листов раздела 3.1: 74

Всего разделов: 8

Всего листов выписки: 209

27.03.2024г. № КУВИ-001/2024-86164722

Кадастровый номер:

43:10:000000:91

1	2	3	4	5	6	7	8
1231	25.1.135	25.1.136	219°47.5`	76.42	данные отсутствуют	данные отсутствуют	данные отсутствуют
1232	25.1.136	25.1.137	232°54.8`	172.02	данные отсутствуют	данные отсутствуют	данные отсутствуют
1233	25.1.137	25.1.138	228°57.7`	55.07	данные отсутствуют	данные отсутствуют	данные отсутствуют
1234	25.1.138	25.1.139	246°38.6`	50.82	данные отсутствуют	данные отсутствуют	данные отсутствуют
1235	25.1.139	25.1.140	250°32.0`	157.57	данные отсутствуют	данные отсутствуют	данные отсутствуют
1236	25.1.140	25.1.141	242°13.6`	34.17	данные отсутствуют	данные отсутствуют	данные отсутствуют
1237	25.1.141	25.1.142	252°10.7`	63.49	данные отсутствуют	данные отсутствуют	данные отсутствуют
1238	25.1.142	25.1.143	238°46.3`	128.69	данные отсутствуют	данные отсутствуют	данные отсутствуют
1239	25.1.143	25.1.144	223°10.9`	30.07	данные отсутствуют	данные отсутствуют	данные отсутствуют
1240	25.1.144	25.1.145	335°35.0`	160.14	данные отсутствуют	данные отсутствуют	данные отсутствуют
1241	25.1.145	25.1.146	320°8.9`	203.23	данные отсутствуют	данные отсутствуют	данные отсутствуют
1242	25.1.146	25.1.147	323°7.7`	369.56	данные отсутствуют	данные отсутствуют	данные отсутствуют
1243	25.1.147	25.1.148	321°28.6`	466.97	данные отсутствуют	данные отсутствуют	данные отсутствуют
1244	25.1.148	25.1.149	35°54.3`	204.3	данные отсутствуют	данные отсутствуют	данные отсутствуют
1245	25.1.149	25.1.150	53°36.0`	77.79	данные отсутствуют	данные отсутствуют	данные отсутствуют
1246	25.1.150	25.1.151	73°20.1`	22.42	данные отсутствуют	данные отсутствуют	данные отсутствуют



ДОКУМЕНТ ПОДПИСАН
ЭЛЕКТРОННОЙ ПОДПИСЬЮ

Сертификат: 00BV056B7401CB38D2B3576ACDC8425108

Владелец: ФЕДЕРАЛЬНАЯ СЛУЖБА ГОСУДАРСТВЕННОЙ

РЕГИСТРАЦИИ, КАДАСТРА И КАРТОГРАФИИ

Действителен: с 27.06.2023 по 19.09.2024

полное наименование должности

инициалы, фамилия

Земельный участок

вид объекта недвижимости

Лист № 47 раздела 3.1

Всего листов раздела 3.1: 74

Всего разделов: 8

Всего листов выписки: 209

27.03.2024г. № КУВИ-001/2024-86164722

Кадастровый номер:

43:10:000000:91

1	2	3	4	5	6	7	8
1247	25.1.151	25.1.152	334°42.3`	44.19	данные отсутствуют	данные отсутствуют	данные отсутствуют
1248	25.1.152	25.1.153	64°19.6`	24.17	данные отсутствуют	данные отсутствуют	данные отсутствуют
1249	25.1.153	25.1.154	159°53.7`	120.84	данные отсутствуют	данные отсутствуют	данные отсутствуют
1250	25.1.154	25.1.155	144°36.7`	241.04	данные отсутствуют	данные отсутствуют	данные отсутствуют
1251	25.1.155	25.1.156	86°4.9`	58.82	данные отсутствуют	данные отсутствуют	данные отсутствуют
1252	25.1.156	25.1.157	306°10.6`	67.21	данные отсутствуют	данные отсутствуют	данные отсутствуют
1253	25.1.157	25.1.158	342°1.1`	58.85	данные отсутствуют	данные отсутствуют	данные отсутствуют
1254	25.1.158	25.1.159	321°5.0`	170.42	данные отсутствуют	данные отсутствуют	данные отсутствуют
1255	25.1.159	25.1.160	42°8.6`	102.55	данные отсутствуют	данные отсутствуют	данные отсутствуют
1256	25.1.160	25.1.161	78°32.0`	65.29	данные отсутствуют	данные отсутствуют	данные отсутствуют
1257	25.1.161	25.1.162	129°37.3`	45.65	данные отсутствуют	данные отсутствуют	данные отсутствуют
1258	25.1.162	25.1.163	44°14.3`	65.46	данные отсутствуют	данные отсутствуют	данные отсутствуют
1259	25.1.163	25.1.164	306°33.7`	138.21	данные отсутствуют	данные отсутствуют	данные отсутствуют
1260	25.1.164	25.1.165	64°30.6`	56.72	данные отсутствуют	данные отсутствуют	данные отсутствуют
1261	25.1.165	25.1.166	122°14.5`	124.13	данные отсутствуют	данные отсутствуют	данные отсутствуют
1262	25.1.166	25.1.167	67°34.6`	61.79	данные отсутствуют	данные отсутствуют	данные отсутствуют



ДОКУМЕНТ ПОДПИСАН
ЭЛЕКТРОННОЙ ПОДПИСЬЮ

Сертификат: 00BV056B7401CB38D2B3576ACDC8425108

Владелец: ФЕДЕРАЛЬНАЯ СЛУЖБА ГОСУДАРСТВЕННОЙ

РЕГИСТРАЦИИ, КАДАСТРА И КАРТОГРАФИИ

Действителен: с 27.06.2023 по 19.09.2024

полное наименование должности

инициалы, фамилия

Земельный участок

вид объекта недвижимости

Лист № 48 раздела 3.1

Всего листов раздела 3.1: 74

Всего разделов: 8

Всего листов выписки: 209

27.03.2024г. № КУВИ-001/2024-86164722

Кадастровый номер:

43:10:000000:91

1	2	3	4	5	6	7	8
1263	25.1.167	25.1.168	138°29.8'	246.55	данные отсутствуют	данные отсутствуют	данные отсутствуют
1264	25.1.168	25.1.169	345°58.2'	46.57	данные отсутствуют	данные отсутствуют	данные отсутствуют
1265	25.1.169	25.1.170	3°56.2'	42.82	данные отсутствуют	данные отсутствуют	данные отсутствуют
1266	25.1.170	25.1.171	344°14.4'	59.09	данные отсутствуют	данные отсутствуют	данные отсутствуют
1267	25.1.171	25.1.172	303°39.7'	86.04	данные отсутствуют	данные отсутствуют	данные отсутствуют
1268	25.1.172	25.1.173	272°6.7'	90.68	данные отсутствуют	данные отсутствуют	данные отсутствуют
1269	25.1.173	25.1.174	304°36.4'	76.51	данные отсутствуют	данные отсутствуют	данные отсутствуют
1270	25.1.174	25.1.175	62°24.4'	22.67	данные отсутствуют	данные отсутствуют	данные отсутствуют
1271	25.1.175	25.1.176	121°1.9'	80.06	данные отсутствуют	данные отсутствуют	данные отсутствуют
1272	25.1.176	25.1.177	92°46.2'	128.48	данные отсутствуют	данные отсутствуют	данные отсутствуют
1273	25.1.177	25.1.178	50°49.9'	81.41	данные отсутствуют	данные отсутствуют	данные отсутствуют
1274	25.1.178	25.1.179	21°34.0'	34.55	данные отсутствуют	данные отсутствуют	данные отсутствуют
1275	25.1.179	25.1.180	247°9.9'	96.79	данные отсутствуют	данные отсутствуют	данные отсутствуют
1276	25.1.180	25.1.181	355°28.8'	77.03	данные отсутствуют	данные отсутствуют	данные отсутствуют
1277	25.1.181	25.1.182	262°8.9'	67.94	данные отсутствуют	данные отсутствуют	данные отсутствуют
1278	25.1.182	25.1.183	326°54.7'	102.6	данные отсутствуют	данные отсутствуют	данные отсутствуют



ДОКУМЕНТ ПОДПИСАН
ЭЛЕКТРОННОЙ ПОДПИСЬЮ

Сертификат: 00BV056B7401CB38D2B3576ACDC8425108

Владелец: ФЕДЕРАЛЬНАЯ СЛУЖБА ГОСУДАРСТВЕННОЙ

РЕГИСТРАЦИИ, КАДАСТРА И КАРТОГРАФИИ

Действителен: с 27.06.2023 по 19.09.2024

полное наименование должности

инициалы, фамилия

Земельный участок

вид объекта недвижимости

Лист № 49 раздела 3.1

Всего листов раздела 3.1: 74

Всего разделов: 8

Всего листов выписки: 209

27.03.2024г. № КУВИ-001/2024-86164722

Кадастровый номер:

43:10:000000:91

1	2	3	4	5	6	7	8
1279	25.1.183	25.1.184	51°41.1'	209.08	данные отсутствуют	данные отсутствуют	данные отсутствуют
1280	25.1.184	25.1.185	42°28.8'	65.78	данные отсутствуют	данные отсутствуют	данные отсутствуют
1281	25.1.185	25.1.186	239°30.5'	100.43	данные отсутствуют	данные отсутствуют	данные отсутствуют
1282	25.1.186	25.1.187	246°7.0'	174.68	данные отсутствуют	данные отсутствуют	данные отсутствуют
1283	25.1.187	25.1.188	274°55.0'	45.85	данные отсутствуют	данные отсутствуют	данные отсутствуют
1284	25.1.188	25.1.189	325°55.6'	237.77	данные отсутствуют	данные отсутствуют	данные отсутствуют
1285	25.1.189	25.1.190	23°35.2'	93.8	данные отсутствуют	данные отсутствуют	данные отсутствуют
1286	25.1.190	25.1.191	326°41.3'	144.54	данные отсутствуют	данные отсутствуют	данные отсутствуют
1287	25.1.191	25.1.192	43°4.1'	56.44	данные отсутствуют	данные отсутствуют	данные отсутствуют
1288	25.1.192	25.1.193	326°24.2'	78.99	данные отсутствуют	данные отсутствуют	данные отсутствуют
1289	25.1.193	25.1.194	32°16.1'	33.11	данные отсутствуют	данные отсутствуют	данные отсутствуют
1290	25.1.194	25.1.195	338°24.2'	25.35	данные отсутствуют	данные отсутствуют	данные отсутствуют
1291	25.1.195	25.1.196	36°52.2'	46.65	данные отсутствуют	данные отсутствуют	данные отсутствуют
1292	25.1.196	25.1.197	74°59.9'	39.56	данные отсутствуют	данные отсутствуют	данные отсутствуют
1293	25.1.197	25.1.198	3°0.1'	36.87	данные отсутствуют	данные отсутствуют	данные отсутствуют
1294	25.1.198	25.1.199	36°30.2'	37.81	данные отсутствуют	данные отсутствуют	данные отсутствуют



ДОКУМЕНТ ПОДПИСАН
ЭЛЕКТРОННОЙ ПОДПИСЬЮ

Сертификат: 00BV056B7401CB38D2B3576ACDC8425108

Владелец: ФЕДЕРАЛЬНАЯ СЛУЖБА ГОСУДАРСТВЕННОЙ

РЕГИСТРАЦИИ, КАДАСТРА И КАРТОГРАФИИ

Действителен: с 27.06.2023 по 19.09.2024

полное наименование должности

инициалы, фамилия

Земельный участок

вид объекта недвижимости

Лист № 50 раздела 3.1

Всего листов раздела 3.1: 74

Всего разделов: 8

Всего листов выписки: 209

27.03.2024г. № КУВИ-001/2024-86164722

Кадастровый номер:

43:10:000000:91

1	2	3	4	5	6	7	8
1295	25.1.199	25.1.200	325°3.5'	41.01	данные отсутствуют	данные отсутствуют	данные отсутствуют
1296	25.1.200	25.1.201	261°38.9'	44.61	данные отсутствуют	данные отсутствуют	данные отсутствуют
1297	25.1.201	25.1.202	154°3.2'	32.75	данные отсутствуют	данные отсутствуют	данные отсутствуют
1298	25.1.202	25.1.203	252°43.6'	38.83	данные отсутствуют	данные отсутствуют	данные отсутствуют
1299	25.1.203	25.1.204	165°21.0'	39.86	данные отсутствуют	данные отсутствуют	данные отсутствуют
1300	25.1.204	25.1.205	236°51.1'	28.75	данные отсутствуют	данные отсутствуют	данные отсутствуют
1301	25.1.205	25.1.206	318°57.4'	20.19	данные отсутствуют	данные отсутствуют	данные отсутствуют
1302	25.1.206	25.1.207	206°33.9'	19.77	данные отсутствуют	данные отсутствуют	данные отсутствуют
1303	25.1.207	25.1.208	322°37.9'	72.94	данные отсутствуют	данные отсутствуют	данные отсутствуют
1304	25.1.208	25.1.209	347°9.8'	56.22	данные отсутствуют	данные отсутствуют	данные отсутствуют
1305	25.1.209	25.1.210	49°11.0'	31.12	данные отсутствуют	данные отсутствуют	данные отсутствуют
1306	25.1.210	25.1.211	83°13.9'	70.85	данные отсутствуют	данные отсутствуют	данные отсутствуют
1307	25.1.211	25.1.212	44°28.7'	22.55	данные отсутствуют	данные отсутствуют	данные отсутствуют
1308	25.1.212	25.1.213	19°14.6'	39.26	данные отсутствуют	данные отсутствуют	данные отсутствуют
1309	25.1.213	25.1.214	39°48.7'	25.88	данные отсутствуют	данные отсутствуют	данные отсутствуют
1310	25.1.214	25.1.215	93°38.4'	37.65	данные отсутствуют	данные отсутствуют	данные отсутствуют



ДОКУМЕНТ ПОДПИСАН
ЭЛЕКТРОННОЙ ПОДПИСЬЮ

Сертификат: 00BV056B7401CB38D2B3576ACDC8425108

Владелец: ФЕДЕРАЛЬНАЯ СЛУЖБА ГОСУДАРСТВЕННОЙ

РЕГИСТРАЦИИ, КАДАСТРА И КАРТОГРАФИИ

Действителен: с 27.06.2023 по 19.09.2024

полное наименование должности

инициалы, фамилия

Земельный участок
вид объекта недвижимости

Лист № 51 раздела 3.1

Всего листов раздела 3.1: 74

Всего разделов: 8

Всего листов выписки: 209

27.03.2024г. № КУВИ-001/2024-86164722

Кадастровый номер:

43:10:000000:91

1	2	3	4	5	6	7	8
1311	25.1.215	25.1.216	71°0.3`	21.66	данные отсутствуют	данные отсутствуют	данные отсутствуют
1312	25.1.216	25.1.217	36°21.5`	46.4	данные отсутствуют	данные отсутствуют	данные отсутствуют
1313	25.1.217	25.1.218	2°54.1`	53.13	данные отсутствуют	данные отсутствуют	данные отсутствуют
1314	25.1.218	25.1.219	331°12.1`	37.76	данные отсутствуют	данные отсутствуют	данные отсутствуют
1315	25.1.219	25.1.220	34°53.1`	39.62	данные отсутствуют	данные отсутствуют	данные отсутствуют
1316	25.1.220	25.1.1	47°30.0`	90.28	данные отсутствуют	данные отсутствуют	данные отсутствуют
1317	25.2.221	25.2.222	62°10.4`	39.61	данные отсутствуют	данные отсутствуют	данные отсутствуют
1318	25.2.222	25.2.223	332°2.1`	21.6	данные отсутствуют	данные отсутствуют	данные отсутствуют
1319	25.2.223	25.2.224	241°39.9`	38.96	данные отсутствуют	данные отсутствуют	данные отсутствуют
1320	25.2.224	25.2.225	153°47.8`	21.27	данные отсутствуют	данные отсутствуют	данные отсутствуют
1321	25.3.225	25.3.226	154°1.1`	13.6	данные отсутствуют	данные отсутствуют	данные отсутствуют
1322	25.3.226	25.3.227	63°19.0`	32.2	данные отсутствуют	данные отсутствуют	данные отсутствуют
1323	25.3.227	25.3.228	329°10.0`	14.24	данные отсутствуют	данные отсутствуют	данные отсутствуют
1324	25.3.228	25.3.229	242°12.2`	31.01	данные отсутствуют	данные отсутствуют	данные отсутствуют
1325	25.4.229	25.4.230	58°42.1`	70.3	данные отсутствуют	данные отсутствуют	данные отсутствуют
1326	25.4.230	25.4.231	328°18.7`	17.88	данные отсутствуют	данные отсутствуют	данные отсутствуют
1327	25.4.231	25.4.232	238°20.2`	25.57	данные отсутствуют	данные отсутствуют	данные отсутствуют



ДОКУМЕНТ ПОДПИСАН
ЭЛЕКТРОННОЙ ПОДПИСЬЮ

Сертификат: 00BV056B7401CB38D2B3576ACDC8425108

Владелец: ФЕДЕРАЛЬНАЯ СЛУЖБА ГОСУДАРСТВЕННОЙ

РЕГИСТРАЦИИ, КАДАСТРА И КАРТОГРАФИИ

Действителен: с 27.06.2023 по 19.09.2024

полное наименование должности

инициалы, фамилия

Земельный участок
вид объекта недвижимости

Лист № 52 раздела 3.1

Всего листов раздела 3.1: 74

Всего разделов: 8

Всего листов выписки: 209

27.03.2024г. № КУВИ-001/2024-86164722

Кадастровый номер:

43:10:000000:91

1	2	3	4	5	6	7	8
1328	25.4.232	25.4.233	324°58.9`	9.1	данные отсутствуют	данные отсутствуют	данные отсутствуют
1329	25.4.233	25.4.234	237°29.8`	12.19	данные отсутствуют	данные отсутствуют	данные отсутствуют
1330	25.4.234	25.4.235	151°11.5`	8.34	данные отсутствуют	данные отсутствуют	данные отсутствуют
1331	25.4.235	25.4.236	239°35.3`	31.81	данные отсутствуют	данные отсутствуют	данные отсутствуют
1332	25.4.236	25.4.229	147°41.8`	18.69	данные отсутствуют	данные отсутствуют	данные отсутствуют
1333	25.5.237	25.5.238	61°37.6`	33.88	данные отсутствуют	данные отсутствуют	данные отсутствуют
1334	25.5.238	25.5.239	152°56.8`	7.87	данные отсутствуют	данные отсутствуют	данные отсутствуют
1335	25.5.239	25.5.240	62°17.6`	13.46	данные отсутствуют	данные отсутствуют	данные отсутствуют
1336	25.5.240	25.5.241	337°9.6`	9.22	данные отсутствуют	данные отсутствуют	данные отсутствуют
1337	25.5.241	25.5.242	61°44.3`	33.69	данные отсутствуют	данные отсутствуют	данные отсутствуют
1338	25.5.242	25.5.243	321°55.2`	18.37	данные отсутствуют	данные отсутствуют	данные отсутствуют
1339	25.5.243	25.5.244	240°29.6`	79.31	данные отсутствуют	данные отсутствуют	данные отсутствуют
1340	25.5.244	25.5.245	149°30.6`	17.64	данные отсутствуют	данные отсутствуют	данные отсутствуют
1341	25.6.245	25.6.246	132°38.5`	46.21	данные отсутствуют	данные отсутствуют	данные отсутствуют
1342	25.6.246	25.6.247	54°40.7`	17.54	данные отсутствуют	данные отсутствуют	данные отсутствуют
1343	25.6.247	25.6.248	310°31.5`	51.39	данные отсутствуют	данные отсутствуют	данные отсутствуют



ДОКУМЕНТ ПОДПИСАН
ЭЛЕКТРОННОЙ ПОДПИСЬЮ

Сертификат: 00BV056B7401CB38D2B3576ACDC8425108

Владелец: ФЕДЕРАЛЬНАЯ СЛУЖБА ГОСУДАРСТВЕННОЙ

РЕГИСТРАЦИИ, КАДАСТРА И КАРТОГРАФИИ

Действителен: с 27.06.2023 по 19.09.2024

полное наименование должности

инициалы, фамилия

Земельный участок

вид объекта недвижимости

Лист № 53 раздела 3.1

Всего листов раздела 3.1: 74

Всего разделов: 8

Всего листов выписки: 209

27.03.2024г. № КУВИ-001/2024-86164722

Кадастровый номер:

43:10:000000:91

1	2	3	4	5	6	7	8
1344	25.6.248	25.6.245	217°4.3'	15.33	данные отсутствуют	данные отсутствуют	данные отсутствуют
1345	25.7.249	25.7.250	48°24.7'	140.12	данные отсутствуют	данные отсутствуют	данные отсутствуют
1346	25.7.250	25.7.251	255°34.9'	44.82	данные отсутствуют	данные отсутствуют	данные отсутствуют
1347	25.7.251	25.7.252	237°0.9'	38.55	данные отсутствуют	данные отсутствуют	данные отсутствуют
1348	25.7.252	25.7.249	205°31.0'	67.44	данные отсутствуют	данные отсутствуют	данные отсутствуют
1349	25.8.253	25.8.254	132°31.7'	84.63	данные отсутствуют	данные отсутствуют	данные отсутствуют
1350	25.8.254	25.8.255	162°17.9'	79.13	данные отсутствуют	данные отсутствуют	данные отсутствуют
1351	25.8.255	25.8.256	139°55.6'	214.36	данные отсутствуют	данные отсутствуют	данные отсутствуют
1352	25.8.256	25.8.257	154°32.8'	101.7	данные отсутствуют	данные отсутствуют	данные отсутствуют
1353	25.8.257	25.8.258	45°22.1'	53.82	данные отсутствуют	данные отсутствуют	данные отсутствуют
1354	25.8.258	25.8.259	323°11.1'	209.8	данные отсутствуют	данные отсутствуют	данные отсутствуют
1355	25.8.259	25.8.260	344°17.5'	65.3	данные отсутствуют	данные отсутствуют	данные отсутствуют
1356	25.8.260	25.8.261	309°1.0'	78.74	данные отсутствуют	данные отсутствуют	данные отсутствуют
1357	25.8.261	25.8.262	321°51.8'	116.79	данные отсутствуют	данные отсутствуют	данные отсутствуют
1358	25.8.262	25.8.263	233°59.8'	36.76	данные отсутствуют	данные отсутствуют	данные отсутствуют
1359	25.9.263	25.9.264	139°42.8'	75.9	данные отсутствуют	данные отсутствуют	данные отсутствуют



ДОКУМЕНТ ПОДПИСАН
ЭЛЕКТРОННОЙ ПОДПИСЬЮ

Сертификат: 00BV056B7401CB38D2B3576ACDC8425108

Владелец: ФЕДЕРАЛЬНАЯ СЛУЖБА ГОСУДАРСТВЕННОЙ

РЕГИСТРАЦИИ, КАДАСТРА И КАРТОГРАФИИ

Действителен: с 27.06.2023 по 19.09.2024

полное наименование должности

инициалы, фамилия

Земельный участок
вид объекта недвижимости

Лист № 54 раздела 3.1

Всего листов раздела 3.1: 74

Всего разделов: 8

Всего листов выписки: 209

27.03.2024г. № КУВИ-001/2024-86164722

Кадастровый номер:

43:10:000000:91

1	2	3	4	5	6	7	8
1360	25.9.264	25.9.265	346°49.9'	70.19	данные отсутствуют	данные отсутствуют	данные отсутствуют
1361	25.9.265	25.9.263	252°29.3'	34.7	данные отсутствуют	данные отсутствуют	данные отсутствуют
1362	25.10.266	25.10.267	128°27.5'	53.69	данные отсутствуют	данные отсутствуют	данные отсутствуют
1363	25.10.267	25.10.268	41°58.0'	63.75	данные отсутствуют	данные отсутствуют	данные отсутствуют
1364	25.10.268	25.10.269	301°50.1'	40.7	данные отсутствуют	данные отсутствуют	данные отсутствуют
1365	25.10.269	25.10.270	249°33.3'	16.23	данные отсутствуют	данные отсутствуют	данные отсутствуют
1366	25.10.270	25.10.271	322°30.1'	43.6	данные отсутствуют	данные отсутствуют	данные отсутствуют
1367	25.10.271	25.10.266	187°22.7'	64.94	данные отсутствуют	данные отсутствуют	данные отсутствуют
1368	25.11.272	25.11.273	135°46.9'	77.79	данные отсутствуют	данные отсутствуют	данные отсутствуют
1369	25.11.273	25.11.274	52°43.6'	69.75	данные отсутствуют	данные отсутствуют	данные отсутствуют
1370	25.11.274	25.11.275	98°36.9'	65.56	данные отсутствуют	данные отсутствуют	данные отсутствуют
1371	25.11.275	25.11.276	56°16.0'	215.17	данные отсутствуют	данные отсутствуют	данные отсутствуют
1372	25.11.276	25.11.277	131°25.8'	107.54	данные отсутствуют	данные отсутствуют	данные отсутствуют
1373	25.11.277	25.11.278	40°54.0'	58.85	данные отсутствуют	данные отсутствуют	данные отсутствуют
1374	25.11.278	25.11.279	311°47.3'	104.77	данные отсутствуют	данные отсутствуют	данные отсутствуют
1375	25.11.279	25.11.280	249°28.3'	66.04	данные отсутствуют	данные отсутствуют	данные отсутствуют



ДОКУМЕНТ ПОДПИСАН
ЭЛЕКТРОННОЙ ПОДПИСЬЮ

Сертификат: 00BV056B7401CB38D2B3576ACDC8425108

Владелец: ФЕДЕРАЛЬНАЯ СЛУЖБА ГОСУДАРСТВЕННОЙ

РЕГИСТРАЦИИ, КАДАСТРА И КАРТОГРАФИИ

Действителен: с 27.06.2023 по 19.09.2024

полное наименование должности

инициалы, фамилия

Земельный участок

вид объекта недвижимости

Лист № 55 раздела 3.1

Всего листов раздела 3.1: 74

Всего разделов: 8

Всего листов выписки: 209

27.03.2024г. № КУВИ-001/2024-86164722

Кадастровый номер:

43:10:000000:91

1	2	3	4	5	6	7	8
1376	25.11.28 0	25.11.2 81	312°29.2`	84.67	данные отсутствуют	данные отсутствуют	данные отсутствуют
1377	25.11.28 1	25.11.2 82	221°32.9`	129.92	данные отсутствуют	данные отсутствуют	данные отсутствуют
1378	25.11.28 2	25.11.2 83	242°39.5`	122.8	данные отсутствуют	данные отсутствуют	данные отсутствуют
1379	25.11.28 3	25.11.2 84	293°8.0`	41.31	данные отсутствуют	данные отсутствуют	данные отсутствуют
1380	25.11.28 4	25.11.2 72	225°51.4`	51.59	данные отсутствуют	данные отсутствуют	данные отсутствуют
1381	25.12.28 5	25.12.2 86	183°44.0`	98	данные отсутствуют	данные отсутствуют	данные отсутствуют
1382	25.12.28 6	25.12.2 87	82°5.7`	41.67	данные отсутствуют	данные отсутствуют	данные отсутствуют
1383	25.12.28 7	25.12.2 88	353°48.2`	53.92	данные отсутствуют	данные отсутствуют	данные отсутствуют
1384	25.12.28 8	25.12.2 85	322°54.5`	48.2	данные отсутствуют	данные отсутствуют	данные отсутствуют
1385	25.13.28 9	25.13.2 90	225°27.4`	8	данные отсутствуют	данные отсутствуют	данные отсутствуют
1386	25.13.29 0	25.13.2 91	135°25.9`	281.25	данные отсутствуют	данные отсутствуют	данные отсутствуют
1387	25.13.29 1	25.13.2 92	45°24.3`	8	данные отсутствуют	данные отсутствуют	данные отсутствуют
1388	25.13.29 2	25.13.2 89	315°25.7`	281.24	данные отсутствуют	данные отсутствуют	данные отсутствуют
1389	25.14.29 3	25.14.2 94	118°21.7`	157.65	данные отсутствуют	данные отсутствуют	данные отсутствуют
1390	25.14.29 4	25.14.2 95	135°0.0`	182.31	данные отсутствуют	данные отсутствуют	данные отсутствуют
1391	25.14.29 5	25.14.2 96	45°24.2`	246.56	данные отсутствуют	данные отсутствуют	данные отсутствуют



ДОКУМЕНТ ПОДПИСАН
ЭЛЕКТРОННОЙ ПОДПИСЬЮ

Сертификат: 00BV056B7401CB38D2B3576ACDC8425108

Владелец: ФЕДЕРАЛЬНАЯ СЛУЖБА ГОСУДАРСТВЕННОЙ

РЕГИСТРАЦИИ, КАДАСТРА И КАРТОГРАФИИ

Действителен: с 27.06.2023 по 19.09.2024

полное наименование должности

инициалы, фамилия

Земельный участок
вид объекта недвижимости

Лист № 56 раздела 3.1

Всего листов раздела 3.1: 74

Всего разделов: 8

Всего листов выписки: 209

27.03.2024г. № КУВИ-001/2024-86164722

Кадастровый номер:

43:10:000000:91

1	2	3	4	5	6	7	8
1392	25.14.29 6	25.14.2 97	314°0.2`	229.75	данные отсутствуют	данные отсутствуют	данные отсутствуют
1393	25.14.29 7	25.14.2 98	227°39.5`	224.99	данные отсутствуют	данные отсутствуют	данные отсутствуют
1394	25.14.29 8	25.14.2 99	316°21.8`	90.63	данные отсутствуют	данные отсутствуют	данные отсутствуют
1395	25.14.29 9	25.14.2 93	228°48.9`	65.25	данные отсутствуют	данные отсутствуют	данные отсутствуют
1396	25.15.30 0	25.15.3 01	41°25.9`	37.39	данные отсутствуют	данные отсутствуют	данные отсутствуют
1397	25.15.30 1	25.15.3 02	302°43.4`	24.81	данные отсутствуют	данные отсутствуют	данные отсутствуют
1398	25.15.30 2	25.15.3 03	223°52.9`	32.26	данные отсутствуют	данные отсутствуют	данные отсутствуют
1399	25.15.30 3	25.15.3 00	134°31.9`	25.94	данные отсутствуют	данные отсутствуют	данные отсутствуют
1400	25.16.30 4	25.16.3 05	44°41.3`	37.74	данные отсутствуют	данные отсутствуют	данные отсутствуют
1401	25.16.30 5	25.16.3 06	309°35.6`	20.11	данные отсутствуют	данные отсутствуют	данные отсутствуют
1402	25.16.30 6	25.16.3 07	230°38.3`	30.08	данные отсутствуют	данные отсутствуют	данные отсутствуют
1403	25.16.30 7	25.16.3 04	149°17.2`	23.93	данные отсутствуют	данные отсутствуют	данные отсутствуют
1404	25.17.30 8	25.17.3 09	94°41.3`	32.91	данные отсутствуют	данные отсутствуют	данные отсутствуют
1405	25.17.30 9	25.17.3 10	60°14.9`	40.87	данные отсутствуют	данные отсутствуют	данные отсутствуют
1406	25.17.31 0	25.17.3 11	287°0.7`	45.84	данные отсутствуют	данные отсутствуют	данные отсутствуют
1407	25.17.31 1	25.17.3 12	243°48.1`	20.93	данные отсутствуют	данные отсутствуют	данные отсутствуют



ДОКУМЕНТ ПОДПИСАН
ЭЛЕКТРОННОЙ ПОДПИСЬЮ

Сертификат: 00BV056B7401CB38D2B3576ACDC8425108

Владелец: ФЕДЕРАЛЬНАЯ СЛУЖБА ГОСУДАРСТВЕННОЙ

РЕГИСТРАЦИИ, КАДАСТРА И КАРТОГРАФИИ

Действителен: с 27.06.2023 по 19.09.2024

полное наименование должности

инициалы, фамилия

Земельный участок

вид объекта недвижимости

Лист № 57 раздела 3.1

Всего листов раздела 3.1: 74

Всего разделов: 8

Всего листов выписки: 209

27.03.2024г. № КУВИ-001/2024-86164722

Кадастровый номер:

43:10:000000:91

1	2	3	4	5	6	7	8
1408	25.17.31 2	25.17.3 08	194°36.3`	22.49	данные отсутствуют	данные отсутствуют	данные отсутствуют
1409	25.18.31 3	25.18.3 14	55°19.9`	48.22	данные отсутствуют	данные отсутствуют	данные отсутствуют
1410	25.18.31 4	25.18.3 15	306°23.5`	21.12	данные отсутствуют	данные отсутствуют	данные отсутствуют
1411	25.18.31 5	25.18.3 16	235°47.3`	37.14	данные отсутствуют	данные отсутствуют	данные отсутствуют
1412	25.18.31 6	25.18.3 13	157°7.5`	20.71	данные отсутствуют	данные отсутствуют	данные отсутствуют
1413	25.19.31 7	25.19.3 18	154°48.7`	132.44	данные отсутствуют	данные отсутствуют	данные отсутствуют
1414	25.19.31 8	25.19.3 19	139°36.6`	100.91	данные отсутствуют	данные отсутствуют	данные отсутствуют
1415	25.19.31 9	25.19.3 20	49°34.7`	10.01	данные отсутствуют	данные отсутствуют	данные отсутствуют
1416	25.19.32 0	25.19.3 21	319°34.9`	99.57	данные отсутствуют	данные отсутствуют	данные отсутствуют
1417	25.19.32 1	25.19.3 22	334°49.6`	131.11	данные отсутствуют	данные отсутствуют	данные отсутствуют
1418	25.19.32 2	25.19.3 17	244°50.7`	10	данные отсутствуют	данные отсутствуют	данные отсутствуют
1419	25.20.32 3	25.20.3 24	149°57.1`	114.73	данные отсутствуют	данные отсутствуют	данные отсутствуют
1420	25.20.32 4	25.20.3 25	141°6.4`	111.49	данные отсутствуют	данные отсутствуют	данные отсутствуют
1421	25.20.32 5	25.20.3 26	51°8.0`	9.99	данные отсутствуют	данные отсутствуют	данные отсутствуют
1422	25.20.32 6	25.20.3 27	321°6.2`	110.72	данные отсутствуют	данные отсутствуют	данные отсутствуют
1423	25.20.32 7	25.20.3 28	329°57.5`	113.96	данные отсутствуют	данные отсутствуют	данные отсутствуют



ДОКУМЕНТ ПОДПИСАН
ЭЛЕКТРОННОЙ ПОДПИСЬЮ

Сертификат: 00BV056B7401CB38D2B3576ACDC8425108

Владелец: ФЕДЕРАЛЬНАЯ СЛУЖБА ГОСУДАРСТВЕННОЙ

РЕГИСТРАЦИИ, КАДАСТРА И КАРТОГРАФИИ

Действителен: с 27.06.2023 по 19.09.2024

полное наименование должности

инициалы, фамилия

Земельный участок

вид объекта недвижимости

Лист № 58 раздела 3.1

Всего листов раздела 3.1: 74

Всего разделов: 8

Всего листов выписки: 209

27.03.2024г. № КУВИ-001/2024-86164722

Кадастровый номер:

43:10:000000:91

1	2	3	4	5	6	7	8
1424	25.20.32 8	25.20.3 23	239°57.0`	10	данные отсутствуют	данные отсутствуют	данные отсутствуют
1425	25.21.32 9	25.21.3 30	137°47.3`	34.6	данные отсутствуют	данные отсутствуют	данные отсутствуют
1426	25.21.33 0	25.21.3 31	51°9.3`	27.57	данные отсутствуют	данные отсутствуют	данные отсутствуют
1427	25.21.33 1	25.21.3 32	314°15.1`	32.46	данные отсутствуют	данные отсутствуют	данные отсутствуют
1428	25.21.33 2	25.21.3 29	236°19.0`	25.8	данные отсутствуют	данные отсутствуют	данные отсутствуют
1429	25.22.33 3	25.22.3 34	210°28.4`	45.02	данные отсутствуют	данные отсутствуют	данные отсутствуют
1430	25.22.33 4	25.22.3 35	134°51.5`	46.12	данные отсутствуют	данные отсутствуют	данные отсутствуют
1431	25.22.33 5	25.22.3 36	99°34.1`	104.91	данные отсутствуют	данные отсутствуют	данные отсутствуют
1432	25.22.33 6	25.22.3 37	49°29.5`	43.26	данные отсутствуют	данные отсутствуют	данные отсутствуют
1433	25.22.33 7	25.22.3 38	347°58.9`	111.36	данные отсутствуют	данные отсутствуют	данные отсутствуют
1434	25.22.33 8	25.22.3 39	243°25.6`	31.01	данные отсутствуют	данные отсутствуют	данные отсутствуют
1435	25.22.33 9	25.22.3 40	182°42.3`	52.12	данные отсутствуют	данные отсутствуют	данные отсутствуют
1436	25.22.34 0	25.22.3 33	280°47.0`	94.49	данные отсутствуют	данные отсутствуют	данные отсутствуют
1437	25.23.34 1	25.23.3 42	142°3.2`	110.22	данные отсутствуют	данные отсутствуют	данные отсутствуют
1438	25.23.34 2	25.23.3 43	185°15.5`	42.34	данные отсутствуют	данные отсутствуют	данные отсутствуют
1439	25.23.34 3	25.23.3 44	61°13.1`	27.39	данные отсутствуют	данные отсутствуют	данные отсутствуют



ДОКУМЕНТ ПОДПИСАН
ЭЛЕКТРОННОЙ ПОДПИСЬЮ

Сертификат: 00BV056B7401CB38D2B3576ACDC8425108

Владелец: ФЕДЕРАЛЬНАЯ СЛУЖБА ГОСУДАРСТВЕННОЙ

РЕГИСТРАЦИИ, КАДАСТРА И КАРТОГРАФИИ

Действителен: с 27.06.2023 по 19.09.2024

полное наименование должности

инициалы, фамилия

Земельный участок
вид объекта недвижимости

Лист № 59 раздела 3.1

Всего листов раздела 3.1: 74

Всего разделов: 8

Всего листов выписки: 209

27.03.2024г. № КУВИ-001/2024-86164722

Кадастровый номер:

43:10:000000:91

1	2	3	4	5	6	7	8
1440	25.23.34 4	25.23.3 45	141°26.7`	43.34	данные отсутствуют	данные отсутствуют	данные отсутствуют
1441	25.23.34 5	25.23.3 46	65°33.1`	17.81	данные отсутствуют	данные отсутствуют	данные отсутствуют
1442	25.23.34 6	25.23.3 47	324°34.8`	194.04	данные отсутствуют	данные отсутствуют	данные отсутствуют
1443	25.23.34 7	25.23.3 41	229°54.2`	24.41	данные отсутствуют	данные отсутствуют	данные отсутствуют
1444	25.24.34 8	25.24.3 49	245°48.7`	124.86	данные отсутствуют	данные отсутствуют	данные отсутствуют
1445	25.24.34 9	25.24.3 50	290°17.8`	29.98	данные отсутствуют	данные отсутствуют	данные отсутствуют
1446	25.24.35 0	25.24.3 51	232°33.9`	67.35	данные отсутствуют	данные отсутствуют	данные отсутствуют
1447	25.24.35 1	25.24.3 52	197°31.7`	41.17	данные отсутствуют	данные отсутствуют	данные отсутствуют
1448	25.24.35 2	25.24.3 53	140°44.4`	107.18	данные отсутствуют	данные отсутствуют	данные отсутствуют
1449	25.24.35 3	25.24.3 54	25°23.6`	169.88	данные отсутствуют	данные отсутствуют	данные отсутствуют
1450	25.24.35 4	25.24.3 55	76°49.4`	54.09	данные отсутствуют	данные отсутствуют	данные отсутствуют
1451	25.24.35 5	25.24.3 48	20°52.6`	40.83	данные отсутствуют	данные отсутствуют	данные отсутствуют
1452	25.25.35 6	25.25.3 57	186°9.6`	55.63	данные отсутствуют	данные отсутствуют	данные отсутствуют
1453	25.25.35 7	25.25.3 58	87°21.2`	62.79	данные отсутствуют	данные отсутствуют	данные отсутствуют
1454	25.25.35 8	25.25.3 59	14°0.1`	120.56	данные отсутствуют	данные отсутствуют	данные отсутствуют
1455	25.25.35 9	25.25.3 56	233°4.5`	107.48	данные отсутствуют	данные отсутствуют	данные отсутствуют



ДОКУМЕНТ ПОДПИСАН
ЭЛЕКТРОННОЙ ПОДПИСЬЮ

Сертификат: 00BV056B7401CB38D2B3576ACDC8425108

Владелец: ФЕДЕРАЛЬНАЯ СЛУЖБА ГОСУДАРСТВЕННОЙ

РЕГИСТРАЦИИ, КАДАСТРА И КАРТОГРАФИИ

Действителен: с 27.06.2023 по 19.09.2024

полное наименование должности

инициалы, фамилия

Земельный участок

вид объекта недвижимости

Лист № 60 раздела 3.1

Всего листов раздела 3.1: 74

Всего разделов: 8

Всего листов выписки: 209

27.03.2024г. № КУВИ-001/2024-86164722

Кадастровый номер:

43:10:000000:91

1	2	3	4	5	6	7	8
1456	25.26.36 0	25.26.3 61	231°49.5`	47.96	данные отсутствуют	данные отсутствуют	данные отсутствуют
1457	25.26.36 1	25.26.3 62	115°30.3`	26.36	данные отсутствуют	данные отсутствуют	данные отсутствуют
1458	25.26.36 2	25.26.3 63	38°17.8`	35.43	данные отсутствуют	данные отсутствуют	данные отсутствуют
1459	25.26.36 3	25.26.3 60	328°35.1`	15.44	данные отсутствуют	данные отсутствуют	данные отсутствуют
1460	25.27.36 4	25.27.3 65	192°34.7`	60.89	данные отсутствуют	данные отсутствуют	данные отсутствуют
1461	25.27.36 5	25.27.3 66	172°14.5`	54.52	данные отсутствуют	данные отсутствуют	данные отсутствуют
1462	25.27.36 6	25.27.3 67	73°48.0`	91.54	данные отсутствуют	данные отсутствуют	данные отсутствуют
1463	25.27.36 7	25.27.3 68	90°0.0`	64.33	данные отсутствуют	данные отсутствуют	данные отсутствуют
1464	25.27.36 8	25.27.3 69	153°26.1`	51.61	данные отсутствуют	данные отсутствуют	данные отсутствуют
1465	25.27.36 9	25.27.3 70	92°38.5`	127.41	данные отсутствуют	данные отсутствуют	данные отсутствуют
1466	25.27.37 0	25.27.3 71	150°3.0`	76.28	данные отсутствуют	данные отсутствуют	данные отсутствуют
1467	25.27.37 1	25.27.3 72	39°53.9`	47.71	данные отсутствуют	данные отсутствуют	данные отсутствуют
1468	25.27.37 2	25.27.3 73	321°4.0`	153.57	данные отсутствуют	данные отсутствуют	данные отсутствуют
1469	25.27.37 3	25.27.3 74	54°58.4`	120.32	данные отсутствуют	данные отсутствуют	данные отсутствуют
1470	25.27.37 4	25.27.3 75	139°7.4`	346.44	данные отсутствуют	данные отсутствуют	данные отсутствуют
1471	25.27.37 5	25.27.3 76	196°10.0`	78.98	данные отсутствуют	данные отсутствуют	данные отсутствуют



ДОКУМЕНТ ПОДПИСАН
ЭЛЕКТРОННОЙ ПОДПИСЬЮ

Сертификат: 00BV056B7401CB38D2B3576ACDC8425108

Владелец: ФЕДЕРАЛЬНАЯ СЛУЖБА ГОСУДАРСТВЕННОЙ

РЕГИСТРАЦИИ, КАДАСТРА И КАРТОГРАФИИ

Действителен: с 27.06.2023 по 19.09.2024

полное наименование должности

инициалы, фамилия

Земельный участок

вид объекта недвижимости

Лист № 61 раздела 3.1

Всего листов раздела 3.1: 74

Всего разделов: 8

Всего листов выписки: 209

27.03.2024г. № КУВИ-001/2024-86164722

Кадастровый номер:

43:10:000000:91

1	2	3	4	5	6	7	8
1472	25.27.37 6	25.27.3 77	130°10.7`	78.41	данные отсутствуют	данные отсутствуют	данные отсутствуют
1473	25.27.37 7	25.27.3 78	41°36.5`	93.93	данные отсутствуют	данные отсутствуют	данные отсутствуют
1474	25.27.37 8	25.27.3 79	320°55.1`	96.62	данные отсутствуют	данные отсутствуют	данные отсутствуют
1475	25.27.37 9	25.27.3 80	348°39.0`	22.26	данные отсутствуют	данные отсутствуют	данные отсутствуют
1476	25.27.38 0	25.27.3 81	30°4.6`	131.74	данные отсутствуют	данные отсутствуют	данные отсутствуют
1477	25.27.38 1	25.27.3 82	95°57.4`	26.21	данные отсутствуют	данные отсутствуют	данные отсутствуют
1478	25.27.38 2	25.27.3 83	22°30.4`	57.58	данные отсутствуют	данные отсутствуют	данные отсутствуют
1479	25.27.38 3	25.27.3 84	142°26.3`	35.01	данные отсутствуют	данные отсутствуют	данные отсутствуют
1480	25.27.38 4	25.27.3 85	65°53.9`	31.42	данные отсутствуют	данные отсутствуют	данные отсутствуют
1481	25.27.38 5	25.27.3 86	348°38.1`	30.7	данные отсутствуют	данные отсутствуют	данные отсутствуют
1482	25.27.38 6	25.27.3 87	56°33.6`	43.15	данные отсутствуют	данные отсутствуют	данные отсутствуют
1483	25.27.38 7	25.27.3 88	158°25.2`	39.94	данные отсутствуют	данные отсутствуют	данные отсутствуют
1484	25.27.38 8	25.27.3 89	49°51.9`	137.31	данные отсутствуют	данные отсутствуют	данные отсутствуют
1485	25.27.38 9	25.27.3 90	9°1.2`	65.82	данные отсутствуют	данные отсутствуют	данные отсутствуют
1486	25.27.39 0	25.27.3 91	153°5.6`	96.85	данные отсутствуют	данные отсутствуют	данные отсутствуют
1487	25.27.39 1	25.27.3 92	122°43.6`	170.08	данные отсутствуют	данные отсутствуют	данные отсутствуют



ДОКУМЕНТ ПОДПИСАН
ЭЛЕКТРОННОЙ ПОДПИСЬЮ

Сертификат: 00BV056B7401CB38D2B3576ACDC8425108

Владелец: ФЕДЕРАЛЬНАЯ СЛУЖБА ГОСУДАРСТВЕННОЙ

РЕГИСТРАЦИИ, КАДАСТРА И КАРТОГРАФИИ

Действителен: с 27.06.2023 по 19.09.2024

полное наименование должности

инициалы, фамилия

Земельный участок

вид объекта недвижимости

Лист № 62 раздела 3.1

Всего листов раздела 3.1: 74

Всего разделов: 8

Всего листов выписки: 209

27.03.2024г. № КУВИ-001/2024-86164722

Кадастровый номер:

43:10:000000:91

1	2	3	4	5	6	7	8
1488	25.27.39 2	25.27.3 93	219°44.3`	63.77	данные отсутствуют	данные отсутствуют	данные отсутствуют
1489	25.27.39 3	25.27.3 94	79°26.2`	45.22	данные отсутствуют	данные отсутствуют	данные отсутствуют
1490	25.27.39 4	25.27.3 95	54°35.9`	119.64	данные отсутствуют	данные отсутствуют	данные отсутствуют
1491	25.27.39 5	25.27.3 96	12°7.6`	47.51	данные отсутствуют	данные отсутствуют	данные отсутствуют
1492	25.27.39 6	25.27.3 97	312°1.8`	46.94	данные отсутствуют	данные отсутствуют	данные отсутствуют
1493	25.27.39 7	25.27.3 98	358°17.1`	49.13	данные отсутствуют	данные отсутствуют	данные отсутствуют
1494	25.27.39 8	25.27.3 99	329°14.4`	72.01	данные отсутствуют	данные отсутствуют	данные отсутствуют
1495	25.27.39 9	25.27.4 00	307°45.7`	44.11	данные отсутствуют	данные отсутствуют	данные отсутствуют
1496	25.27.40 0	25.27.4 01	338°59.0`	39.4	данные отсутствуют	данные отсутствуют	данные отсутствуют
1497	25.27.40 1	25.27.4 02	193°2.6`	54.9	данные отсутствуют	данные отсутствуют	данные отсутствуют
1498	25.27.40 2	25.27.4 03	331°17.0`	89.83	данные отсутствуют	данные отсутствуют	данные отсутствуют
1499	25.27.40 3	25.27.4 04	56°42.7`	39.88	данные отсутствуют	данные отсутствуют	данные отсутствуют
1500	25.27.40 4	25.27.4 05	354°26.4`	56.04	данные отсутствуют	данные отсутствуют	данные отсутствуют
1501	25.27.40 5	25.27.4 06	315°58.3`	111	данные отсутствуют	данные отсутствуют	данные отсутствуют
1502	25.27.40 6	25.27.4 07	51°20.8`	54.18	данные отсутствуют	данные отсутствуют	данные отсутствуют
1503	25.27.40 7	25.27.4 08	301°50.4`	137.47	данные отсутствуют	данные отсутствуют	данные отсутствуют



ДОКУМЕНТ ПОДПИСАН
ЭЛЕКТРОННОЙ ПОДПИСЬЮ

Сертификат: 00BV056B7401CB38D2B3576ACDC8425108

Владелец: ФЕДЕРАЛЬНАЯ СЛУЖБА ГОСУДАРСТВЕННОЙ

РЕГИСТРАЦИИ, КАДАСТРА И КАРТОГРАФИИ

Действителен: с 27.06.2023 по 19.09.2024

полное наименование должности

инициалы, фамилия

Земельный участок

вид объекта недвижимости

Лист № 63 раздела 3.1

Всего листов раздела 3.1: 74

Всего разделов: 8

Всего листов выписки: 209

27.03.2024г. № КУВИ-001/2024-86164722

Кадастровый номер:

43:10:000000:91

1	2	3	4	5	6	7	8
1504	25.27.40 8	25.27.4 09	157°22.4`	80.16	данные отсутствуют	данные отсутствуют	данные отсутствуют
1505	25.27.40 9	25.27.4 10	235°17.5`	176.45	данные отсутствуют	данные отсутствуют	данные отсутствуют
1506	25.27.41 0	25.27.4 11	313°29.2`	168.08	данные отсутствуют	данные отсутствуют	данные отсутствуют
1507	25.27.41 1	25.27.4 12	268°8.5`	19.43	данные отсутствуют	данные отсутствуют	данные отсутствуют
1508	25.27.41 2	25.27.4 13	192°9.2`	61.85	данные отсутствуют	данные отсутствуют	данные отсутствуют
1509	25.27.41 3	25.27.4 14	146°38.5`	73.87	данные отсутствуют	данные отсутствуют	данные отсутствуют
1510	25.27.41 4	25.27.4 15	223°45.8`	60.97	данные отсутствуют	данные отсутствуют	данные отсутствуют
1511	25.27.41 5	25.27.4 16	331°24.8`	106.02	данные отсутствуют	данные отсутствуют	данные отсутствуют
1512	25.27.41 6	25.27.4 17	38°23.6`	68.71	данные отсутствуют	данные отсутствуют	данные отсутствуют
1513	25.27.41 7	25.27.4 18	334°24.8`	22	данные отсутствуют	данные отсутствуют	данные отсутствуют
1514	25.27.41 8	25.27.4 19	232°5.8`	459.63	данные отсутствуют	данные отсутствуют	данные отсутствуют
1515	25.27.41 9	25.27.4 20	322°0.7`	91.63	данные отсутствуют	данные отсутствуют	данные отсутствуют
1516	25.27.42 0	25.27.4 21	227°38.3`	128.27	данные отсутствуют	данные отсутствуют	данные отсутствуют
1517	25.27.42 1	25.27.4 22	195°14.6`	48.91	данные отсутствуют	данные отсутствуют	данные отсутствуют
1518	25.27.42 2	25.27.4 23	254°18.9`	64.4	данные отсутствуют	данные отсутствуют	данные отсутствуют
1519	25.27.42 3	25.27.4 24	187°27.1`	60.61	данные отсутствуют	данные отсутствуют	данные отсутствуют



ДОКУМЕНТ ПОДПИСАН
ЭЛЕКТРОННОЙ ПОДПИСЬЮ

Сертификат: 00BV056B7401CB38D2B3576ACDC8425108

Владелец: ФЕДЕРАЛЬНАЯ СЛУЖБА ГОСУДАРСТВЕННОЙ

РЕГИСТРАЦИИ, КАДАСТРА И КАРТОГРАФИИ

Действителен: с 27.06.2023 по 19.09.2024

полное наименование должности

инициалы, фамилия

Земельный участок
вид объекта недвижимости

Лист № 64 раздела 3.1

Всего листов раздела 3.1: 74

Всего разделов: 8

Всего листов выписки: 209

27.03.2024г. № КУВИ-001/2024-86164722

Кадастровый номер:

43:10:000000:91

1	2	3	4	5	6	7	8
1520	25.27.42 4	25.27.3 64	245°47.0'	71.92	данные отсутствуют	данные отсутствуют	данные отсутствуют
1521	25.28.42 5	25.28.4 26	227°21.9'	97	данные отсутствуют	данные отсутствуют	данные отсутствуют
1522	25.28.42 6	25.28.4 27	148°36.2'	95	данные отсутствуют	данные отсутствуют	данные отсутствуют
1523	25.28.42 7	25.28.4 28	21°58.4'	56.58	данные отсутствуют	данные отсутствуют	данные отсутствуют
1524	25.28.42 8	25.28.4 29	141°22.5'	72.47	данные отсутствуют	данные отсутствуют	данные отсутствуют
1525	25.28.42 9	25.28.4 30	10°34.0'	57.1	данные отсутствуют	данные отсутствуют	данные отсутствуют
1526	25.28.43 0	25.28.4 31	347°50.5'	37.51	данные отсутствуют	данные отсутствуют	данные отсутствуют
1527	25.28.43 1	25.28.4 25	320°59.0'	74.83	данные отсутствуют	данные отсутствуют	данные отсутствуют
1528	26.1.1	26.1.2	44°8.9'	113.23	данные отсутствуют	данные отсутствуют	данные отсутствуют
1529	26.1.2	26.1.3	52°49.0'	51.16	данные отсутствуют	данные отсутствуют	данные отсутствуют
1530	26.1.3	26.1.4	37°25.0'	76.73	данные отсутствуют	данные отсутствуют	данные отсутствуют
1531	26.1.4	26.1.5	44°8.6'	55.85	данные отсутствуют	данные отсутствуют	данные отсутствуют
1532	26.1.5	26.1.6	47°40.4'	101.13	данные отсутствуют	данные отсутствуют	данные отсутствуют
1533	26.1.6	26.1.7	55°45.4'	140.94	данные отсутствуют	данные отсутствуют	данные отсутствуют
1534	26.1.7	26.1.8	52°41.5'	51.56	данные отсутствуют	данные отсутствуют	данные отсутствуют
1535	26.1.8	26.1.9	63°18.4'	68.14	данные отсутствуют	данные отсутствуют	данные отсутствуют
1536	26.1.9	26.1.10	60°16.4'	127.37	данные отсутствуют	данные отсутствуют	данные отсутствуют
1537	26.1.10	26.1.11	65°21.8'	40.25	данные отсутствуют	данные отсутствуют	данные отсутствуют
1538	26.1.11	26.1.12	52°22.4'	31.24	данные отсутствуют	данные отсутствуют	данные отсутствуют
1539	26.1.12	26.1.13	36°51.2'	35.78	данные отсутствуют	данные отсутствуют	данные отсутствуют
1540	26.1.13	26.1.14	66°57.6'	12.37	данные отсутствуют	данные отсутствуют	данные отсутствуют
1541	26.1.14	26.1.15	141°31.2'	92.47	данные отсутствуют	данные отсутствуют	данные отсутствуют
1542	26.1.15	26.1.16	164°27.4'	71.16	данные отсутствуют	данные отсутствуют	данные отсутствуют



ДОКУМЕНТ ПОДПИСАН
ЭЛЕКТРОННОЙ ПОДПИСЬЮ

Сертификат: 00BV056B7401CB38D2B3576ACDC8425108

Владелец: ФЕДЕРАЛЬНАЯ СЛУЖБА ГОСУДАРСТВЕННОЙ

РЕГИСТРАЦИИ, КАДАСТРА И КАРТОГРАФИИ

Действителен: с 27.06.2023 по 19.09.2024

полное наименование должности

инициалы, фамилия

Земельный участок

вид объекта недвижимости

Лист № 65 раздела 3.1

Всего листов раздела 3.1: 74

Всего разделов: 8

Всего листов выписки: 209

27.03.2024г. № КУВИ-001/2024-86164722

Кадастровый номер:

43:10:000000:91

1	2	3	4	5	6	7	8
1543	26.1.16	26.1.17	112°52.3'	26.86	данные отсутствуют	данные отсутствуют	данные отсутствуют
1544	26.1.17	26.1.18	44°47.5'	116.79	данные отсутствуют	данные отсутствуют	данные отсутствуют
1545	26.1.18	26.1.19	51°23.6'	157.33	данные отсутствуют	данные отсутствуют	данные отсутствуют
1546	26.1.19	26.1.20	138°2.0'	10.15	данные отсутствуют	данные отсутствуют	данные отсутствуют
1547	26.1.20	26.1.21	168°54.5'	80.57	данные отсутствуют	данные отсутствуют	данные отсутствуют
1548	26.1.21	26.1.22	157°34.9'	116.87	данные отсутствуют	данные отсутствуют	данные отсутствуют
1549	26.1.22	26.1.23	234°42.4'	180.2	данные отсутствуют	43:10:460501:11(1)	адрес отсутствует
1550	26.1.23	26.1.24	146°24.3'	184.77	данные отсутствуют	43:10:460501:11(1)	адрес отсутствует
1551	26.1.24	26.1.25	226°10.0'	265.68	данные отсутствуют	данные отсутствуют	данные отсутствуют
1552	26.1.25	26.1.26	252°29.8'	283.51	данные отсутствуют	данные отсутствуют	данные отсутствуют
1553	26.1.26	26.1.27	354°12.5'	79.37	данные отсутствуют	данные отсутствуют	данные отсутствуют
1554	26.1.27	26.1.28	248°20.5'	312.59	данные отсутствуют	данные отсутствуют	данные отсутствуют
1555	26.1.28	26.1.29	9°6.3'	67.3	данные отсутствуют	данные отсутствуют	данные отсутствуют
1556	26.1.29	26.1.30	282°36.5'	30.87	данные отсутствуют	данные отсутствуют	данные отсутствуют
1557	26.1.30	26.1.31	231°51.4'	134.51	данные отсутствуют	данные отсутствуют	данные отсутствуют
1558	26.1.31	26.1.32	213°45.2'	52.5	данные отсутствуют	данные отсутствуют	данные отсутствуют
1559	26.1.32	26.1.33	274°34.9'	30.8	данные отсутствуют	данные отсутствуют	данные отсутствуют
1560	26.1.33	26.1.34	225°44.8'	125.93	данные отсутствуют	данные отсутствуют	данные отсутствуют
1561	26.1.34	26.1.35	305°0.3'	39.76	данные отсутствуют	данные отсутствуют	данные отсутствуют
1562	26.1.35	26.1.36	221°40.8'	120.01	данные отсутствуют	данные отсутствуют	данные отсутствуют
1563	26.1.36	26.1.37	103°35.8'	78.31	данные отсутствуют	данные отсутствуют	данные отсутствуют
1564	26.1.37	26.1.38	228°8.8'	221.72	данные отсутствуют	данные отсутствуют	данные отсутствуют
1565	26.1.38	26.1.39	217°27.4'	111.45	данные отсутствуют	данные отсутствуют	данные отсутствуют
1566	26.1.39	26.1.40	233°31.0'	122.56	данные отсутствуют	данные отсутствуют	данные отсутствуют
1567	26.1.40	26.1.41	231°36.8'	117.14	данные отсутствуют	данные отсутствуют	данные отсутствуют
1568	26.1.41	26.1.42	237°57.0'	134.38	данные отсутствуют	данные отсутствуют	данные отсутствуют
1569	26.1.42	26.1.43	339°54.5'	48.27	данные отсутствуют	данные отсутствуют	данные отсутствуют
1570	26.1.43	26.1.44	307°47.2'	14.13	данные отсутствуют	данные отсутствуют	данные отсутствуют
1571	26.1.44	26.1.45	264°16.9'	21.48	данные отсутствуют	данные отсутствуют	данные отсутствуют



ДОКУМЕНТ ПОДПИСАН
ЭЛЕКТРОННОЙ ПОДПИСЬЮ

Сертификат: 00BV056B7401CB38D2B3576ACDC8425108

Владелец: ФЕДЕРАЛЬНАЯ СЛУЖБА ГОСУДАРСТВЕННОЙ

РЕГИСТРАЦИИ, КАДАСТРА И КАРТОГРАФИИ

Действителен: с 27.06.2023 по 19.09.2024

полное наименование должности

инициалы, фамилия

Земельный участок

вид объекта недвижимости

Лист № 66 раздела 3.1

Всего листов раздела 3.1: 74

Всего разделов: 8

Всего листов выписки: 209

27.03.2024г. № КУВИ-001/2024-86164722

Кадастровый номер:

43:10:000000:91

1	2	3	4	5	6	7	8
1572	26.1.45	26.1.46	42°46.7'	24.07	данные отсутствуют	данные отсутствуют	данные отсутствуют
1573	26.1.46	26.1.47	330°31.9'	47.59	данные отсутствуют	данные отсутствуют	данные отсутствуют
1574	26.1.47	26.1.48	41°29.0'	81.6	данные отсутствуют	данные отсутствуют	данные отсутствуют
1575	26.1.48	26.1.49	49°38.9'	46.5	данные отсутствуют	данные отсутствуют	данные отсутствуют
1576	26.1.49	26.1.50	43°22.1'	63.58	данные отсутствуют	данные отсутствуют	данные отсутствуют
1577	26.1.50	26.1.51	32°28.2'	87.94	данные отсутствуют	данные отсутствуют	данные отсутствуют
1578	26.1.51	26.1.52	42°6.2'	358.47	данные отсутствуют	данные отсутствуют	данные отсутствуют
1579	26.1.52	26.1.53	38°54.6'	180.97	данные отсутствуют	данные отсутствуют	данные отсутствуют
1580	26.1.53	26.1.1	39°12.2'	157.31	данные отсутствуют	данные отсутствуют	данные отсутствуют
1581	26.2.54	26.2.55	142°0.4'	11.01	данные отсутствуют	данные отсутствуют	данные отсутствуют
1582	26.2.55	26.2.56	53°39.8'	52.2	данные отсутствуют	данные отсутствуют	данные отсутствуют
1583	26.2.56	26.2.57	323°7.8'	10.85	данные отсутствуют	данные отсутствуют	данные отсутствуют
1584	26.2.57	26.2.54	233°50.3'	52.42	данные отсутствуют	данные отсутствуют	данные отсутствуют
1585	26.3.58	26.3.59	59°25.4'	50.44	данные отсутствуют	данные отсутствуют	данные отсутствуют
1586	26.3.59	26.3.60	19°26.0'	42.08	данные отсутствуют	данные отсутствуют	данные отсутствуют
1587	26.3.60	26.3.61	58°56.5'	36.48	данные отсутствуют	данные отсутствуют	данные отсутствуют
1588	26.3.61	26.3.62	114°15.1'	35.79	данные отсутствуют	данные отсутствуют	данные отсутствуют
1589	26.3.62	26.3.63	329°44.0'	43.37	данные отсутствуют	данные отсутствуют	данные отсутствуют
1590	26.3.63	26.3.64	254°28.4'	68.81	данные отсутствуют	данные отсутствуют	данные отсутствуют
1591	26.3.64	26.3.58	200°32.1'	94.5	данные отсутствуют	данные отсутствуют	данные отсутствуют
1592	26.4.65	26.4.66	218°25.4'	90.88	данные отсутствуют	данные отсутствуют	данные отсутствуют
1593	26.4.66	26.4.67	184°41.8'	41.89	данные отсутствуют	данные отсутствуют	данные отсутствуют
1594	26.4.67	26.4.68	212°26.8'	81.47	данные отсутствуют	данные отсутствуют	данные отсутствуют
1595	26.4.68	26.4.69	68°45.8'	226.19	данные отсутствуют	данные отсутствуют	данные отсутствуют
1596	26.4.69	26.4.70	12°3.4'	48.88	данные отсутствуют	данные отсутствуют	данные отсутствуют
1597	26.4.70	26.4.71	318°46.6'	92.02	данные отсутствуют	данные отсутствуют	данные отсутствуют
1598	26.4.71	26.4.65	253°6.6'	59.34	данные отсутствуют	данные отсутствуют	данные отсутствуют
1599	26.5.72	26.5.73	239°45.4'	40.5	данные отсутствуют	данные отсутствуют	данные отсутствуют
1600	26.5.73	26.5.74	165°46.0'	52.91	данные отсутствуют	данные отсутствуют	данные отсутствуют



ДОКУМЕНТ ПОДПИСАН
ЭЛЕКТРОННОЙ ПОДПИСЬЮ

Сертификат: 00BV056B7401CB38D2B3576ACDC8425108

Владелец: ФЕДЕРАЛЬНАЯ СЛУЖБА ГОСУДАРСТВЕННОЙ

РЕГИСТРАЦИИ, КАДАСТРА И КАРТОГРАФИИ

Действителен: с 27.06.2023 по 19.09.2024

полное наименование должности

инициалы, фамилия

Земельный участок
вид объекта недвижимости

Лист № 67 раздела 3.1

Всего листов раздела 3.1: 74

Всего разделов: 8

Всего листов выписки: 209

27.03.2024г. № КУВИ-001/2024-86164722

Кадастровый номер:

43:10:000000:91

1	2	3	4	5	6	7	8
1601	26.5.74	26.5.75	100°39.9'	34.48	данные отсутствуют	данные отсутствуют	данные отсутствуют
1602	26.5.75	26.5.76	66°2.3'	56.43	данные отсутствуют	данные отсутствуют	данные отсутствуют
1603	26.5.76	26.5.77	338°41.8'	48.67	данные отсутствуют	данные отсутствуют	данные отсутствуют
1604	26.5.77	26.5.72	282°5.5'	46.83	данные отсутствуют	данные отсутствуют	данные отсутствуют
1605	27.1.1	27.1.2	77°33.7'	79.34	данные отсутствуют	данные отсутствуют	данные отсутствуют
1606	27.1.2	27.1.3	48°56.4'	45.79	данные отсутствуют	данные отсутствуют	данные отсутствуют
1607	27.1.3	27.1.4	72°52.6'	95.06	данные отсутствуют	данные отсутствуют	данные отсутствуют
1608	27.1.4	27.1.5	97°4.0'	84.85	данные отсутствуют	данные отсутствуют	данные отсутствуют
1609	27.1.5	27.1.6	170°29.3'	58.39	данные отсутствуют	данные отсутствуют	данные отсутствуют
1610	27.1.6	27.1.7	224°40.1'	410.35	данные отсутствуют	данные отсутствуют	данные отсутствуют
1611	27.1.7	27.1.8	309°8.8'	42.23	данные отсутствуют	данные отсутствуют	данные отсутствуют
1612	27.1.8	27.1.9	46°45.2'	170.23	данные отсутствуют	данные отсутствуют	данные отсутствуют
1613	27.1.9	27.1.10	7°30.4'	83.06	данные отсутствуют	данные отсутствуют	данные отсутствуют
1614	27.1.10	27.1.1	298°9.5'	125.15	данные отсутствуют	данные отсутствуют	данные отсутствуют
1615	27.2.11	27.2.12	141°9.9'	24.96	данные отсутствуют	данные отсутствуют	данные отсутствуют
1616	27.2.12	27.2.13	61°50.9'	101.59	данные отсутствуют	данные отсутствуют	данные отсутствуют
1617	27.2.13	27.2.14	320°51.2'	27.59	данные отсутствуют	данные отсутствуют	данные отсутствуют
1618	27.2.14	27.2.11	240°23.6'	100.98	данные отсутствуют	данные отсутствуют	данные отсутствуют
1619	28.1.1	28.1.2	47°38.2'	72.08	данные отсутствуют	данные отсутствуют	данные отсутствуют
1620	28.1.2	28.1.3	55°18.2'	43.73	данные отсутствуют	данные отсутствуют	данные отсутствуют
1621	28.1.3	28.1.4	70°49.3'	45.81	данные отсутствуют	данные отсутствуют	данные отсутствуют
1622	28.1.4	28.1.5	55°19.8'	32.26	данные отсутствуют	данные отсутствуют	данные отсутствуют
1623	28.1.5	28.1.6	68°11.7'	33.25	данные отсутствуют	данные отсутствуют	данные отсутствуют
1624	28.1.6	28.1.7	45°49.7'	106.13	данные отсутствуют	данные отсутствуют	данные отсутствуют
1625	28.1.7	28.1.8	60°43.3'	75.55	данные отсутствуют	данные отсутствуют	данные отсутствуют
1626	28.1.8	28.1.9	79°47.9'	46.35	данные отсутствуют	данные отсутствуют	данные отсутствуют
1627	28.1.9	28.1.10	70°56.0'	85.37	данные отсутствуют	данные отсутствуют	данные отсутствуют
1628	28.1.10	28.1.11	102°1.4'	201.8	данные отсутствуют	данные отсутствуют	данные отсутствуют
1629	28.1.11	28.1.12	176°37.1'	260.88	данные отсутствуют	данные отсутствуют	данные отсутствуют



ДОКУМЕНТ ПОДПИСАН
ЭЛЕКТРОННОЙ ПОДПИСЬЮ

Сертификат: 00BV056B7401CB38D2B3576ACDC8425108

Владелец: ФЕДЕРАЛЬНАЯ СЛУЖБА ГОСУДАРСТВЕННОЙ

РЕГИСТРАЦИИ, КАДАСТРА И КАРТОГРАФИИ

Действителен: с 27.06.2023 по 19.09.2024

полное наименование должности

инициалы, фамилия

Земельный участок

вид объекта недвижимости

Лист № 68 раздела 3.1

Всего листов раздела 3.1: 74

Всего разделов: 8

Всего листов выписки: 209

27.03.2024г. № КУВИ-001/2024-86164722

Кадастровый номер:

43:10:000000:91

1	2	3	4	5	6	7	8
1630	28.1.12	28.1.13	214°0.8'	96.28	данные отсутствуют	данные отсутствуют	данные отсутствуют
1631	28.1.13	28.1.14	220°37.1'	72.09	данные отсутствуют	данные отсутствуют	данные отсутствуют
1632	28.1.14	28.1.15	163°11.1'	41.17	данные отсутствуют	данные отсутствуют	данные отсутствуют
1633	28.1.15	28.1.16	219°55.3'	115.34	данные отсутствуют	данные отсутствуют	данные отсутствуют
1634	28.1.16	28.1.17	149°1.5'	68.04	данные отсутствуют	данные отсутствуют	данные отсутствуют
1635	28.1.17	28.1.18	216°24.6'	114.24	данные отсутствуют	данные отсутствуют	данные отсутствуют
1636	28.1.18	28.1.19	283°16.6'	32.01	данные отсутствуют	данные отсутствуют	данные отсутствуют
1637	28.1.19	28.1.20	332°32.1'	46.4	данные отсутствуют	данные отсутствуют	данные отсутствуют
1638	28.1.20	28.1.21	234°58.4'	36.87	данные отсутствуют	данные отсутствуют	данные отсутствуют
1639	28.1.21	28.1.22	163°43.3'	57.9	данные отсутствуют	данные отсутствуют	данные отсутствуют
1640	28.1.22	28.1.23	207°19.4'	50.67	данные отсутствуют	данные отсутствуют	данные отсутствуют
1641	28.1.23	28.1.24	256°9.4'	102.35	данные отсутствуют	данные отсутствуют	данные отсутствуют
1642	28.1.24	28.1.25	92°56.3'	93.82	данные отсутствуют	данные отсутствуют	данные отсутствуют
1643	28.1.25	28.1.26	175°47.0'	24.49	данные отсутствуют	данные отсутствуют	данные отсутствуют
1644	28.1.26	28.1.27	216°24.8'	241.45	данные отсутствуют	данные отсутствуют	данные отсутствуют
1645	28.1.27	28.1.28	252°50.6'	43.53	данные отсутствуют	данные отсутствуют	данные отсутствуют
1646	28.1.28	28.1.29	334°59.4'	67.06	данные отсутствуют	данные отсутствуют	данные отсутствуют
1647	28.1.29	28.1.30	175°0.5'	52.29	данные отсутствуют	данные отсутствуют	данные отсутствуют
1648	28.1.30	28.1.31	152°24.7'	70.04	данные отсутствуют	данные отсутствуют	данные отсутствуют
1649	28.1.31	28.1.32	245°16.1'	26.01	данные отсутствуют	данные отсутствуют	данные отсутствуют
1650	28.1.32	28.1.33	313°47.5'	39.91	данные отсутствуют	данные отсутствуют	данные отсутствуют
1651	28.1.33	28.1.34	359°12.2'	133.68	данные отсутствуют	данные отсутствуют	данные отсутствуют
1652	28.1.34	28.1.35	296°44.5'	56.49	данные отсутствуют	данные отсутствуют	данные отсутствуют
1653	28.1.35	28.1.36	239°43.1'	91.7	данные отсутствуют	данные отсутствуют	данные отсутствуют
1654	28.1.36	28.1.37	140°56.9'	161.72	данные отсутствуют	данные отсутствуют	данные отсутствуют
1655	28.1.37	28.1.38	210°46.3'	67	данные отсутствуют	данные отсутствуют	данные отсутствуют
1656	28.1.38	28.1.39	243°14.9'	39.79	данные отсутствуют	данные отсутствуют	данные отсутствуют
1657	28.1.39	28.1.40	194°52.3'	46.6	данные отсутствуют	данные отсутствуют	данные отсутствуют
1658	28.1.40	28.1.41	219°42.3'	56.62	данные отсутствуют	данные отсутствуют	данные отсутствуют



ДОКУМЕНТ ПОДПИСАН
ЭЛЕКТРОННОЙ ПОДПИСЬЮ

Сертификат: 00BV056B7401CB38D2B3576ACDC8425108

Владелец: ФЕДЕРАЛЬНАЯ СЛУЖБА ГОСУДАРСТВЕННОЙ

РЕГИСТРАЦИИ, КАДАСТРА И КАРТОГРАФИИ

Действителен: с 27.06.2023 по 19.09.2024

полное наименование должности

инициалы, фамилия

Земельный участок
вид объекта недвижимости

Лист № 69 раздела 3.1

Всего листов раздела 3.1: 74

Всего разделов: 8

Всего листов выписки: 209

27.03.2024г. № КУВИ-001/2024-86164722

Кадастровый номер:

43:10:000000:91

1	2	3	4	5	6	7	8
1659	28.1.41	28.1.42	322°51.9'	150.21	данные отсутствуют	43:10:460501:11(2)	адрес отсутствует
1660	28.1.42	28.1.43	232°51.1'	173.77	данные отсутствуют	43:10:460501:11(2)	адрес отсутствует
1661	28.1.43	28.1.44	323°54.1'	64.29	данные отсутствуют	данные отсутствуют	данные отсутствуют
1662	28.1.44	28.1.45	328°6.9'	125.74	данные отсутствуют	данные отсутствуют	данные отсутствуют
1663	28.1.45	28.1.46	336°59.2'	117.97	данные отсутствуют	данные отсутствуют	данные отсутствуют
1664	28.1.46	28.1.47	348°18.2'	68.76	данные отсутствуют	данные отсутствуют	данные отсутствуют
1665	28.1.47	28.1.48	22°18.8'	6.45	данные отсутствуют	данные отсутствуют	данные отсутствуют
1666	28.1.48	28.1.49	22°18.1'	10.22	данные отсутствуют	данные отсутствуют	данные отсутствуют
1667	28.1.49	28.1.50	51°59.7'	26.77	данные отсутствуют	данные отсутствуют	данные отсутствуют
1668	28.1.50	28.1.51	52°0.0'	46.65	данные отсутствуют	данные отсутствуют	данные отсутствуют
1669	28.1.51	28.1.52	63°48.4'	30.4	данные отсутствуют	данные отсутствуют	данные отсутствуют
1670	28.1.52	28.1.53	63°47.9'	24.64	данные отсутствуют	данные отсутствуют	данные отсутствуют
1671	28.1.53	28.1.54	48°1.1'	24.44	данные отсутствуют	данные отсутствуют	данные отсутствуют
1672	28.1.54	28.1.55	35°27.1'	36.74	данные отсутствуют	данные отсутствуют	данные отсутствуют
1673	28.1.55	28.1.56	20°2.5'	42.4	данные отсутствуют	данные отсутствуют	данные отсутствуют
1674	28.1.56	28.1.57	8°47.7'	42.19	данные отсутствуют	данные отсутствуют	данные отсутствуют
1675	28.1.57	28.1.58	12°2.2'	34.91	данные отсутствуют	данные отсутствуют	данные отсутствуют
1676	28.1.58	28.1.59	7°42.8'	42.02	данные отсутствуют	данные отсутствуют	данные отсутствуют
1677	28.1.59	28.1.60	338°57.3'	11.67	данные отсутствуют	данные отсутствуют	данные отсутствуют
1678	28.1.60	28.1.61	322°11.2'	96.25	данные отсутствуют	данные отсутствуют	данные отсутствуют
1679	28.1.61	28.1.62	299°4.6'	9.9	данные отсутствуют	данные отсутствуют	данные отсутствуют
1680	28.1.62	28.1.63	45°0.7'	33.82	данные отсутствуют	данные отсутствуют	данные отсутствуют
1681	28.1.63	28.1.64	52°56.0'	170.79	данные отсутствуют	данные отсутствуют	данные отсутствуют
1682	28.1.64	28.1.65	69°1.4'	23.33	данные отсутствуют	данные отсутствуют	данные отсутствуют
1683	28.1.65	28.1.66	19°39.6'	45.86	данные отсутствуют	данные отсутствуют	данные отсутствуют
1684	28.1.66	28.1.67	47°34.6'	77.23	данные отсутствуют	данные отсутствуют	данные отсутствуют
1685	28.1.67	28.1.1	27°10.4'	40.86	данные отсутствуют	данные отсутствуют	данные отсутствуют
1686	29.1.1	29.1.2	60°57.5'	22.35	данные отсутствуют	данные отсутствуют	данные отсутствуют
1687	29.1.2	29.1.3	167°22.9'	18.63	данные отсутствуют	данные отсутствуют	данные отсутствуют



ДОКУМЕНТ ПОДПИСАН
ЭЛЕКТРОННОЙ ПОДПИСЬЮ

Сертификат: 00BV056B7401CB38D2B3576ACDC8425108

Владелец: ФЕДЕРАЛЬНАЯ СЛУЖБА ГОСУДАРСТВЕННОЙ

РЕГИСТРАЦИИ, КАДАСТРА И КАРТОГРАФИИ

Действителен: с 27.06.2023 по 19.09.2024

полное наименование должности

инициалы, фамилия

Земельный участок
вид объекта недвижимости

Лист № 70 раздела 3.1

Всего листов раздела 3.1: 74

Всего разделов: 8

Всего листов выписки: 209

27.03.2024г. № КУВИ-001/2024-86164722

Кадастровый номер:

43:10:000000:91

1	2	3	4	5	6	7	8
1688	29.1.3	29.1.4	236°41.1'	23.71	данные отсутствуют	данные отсутствуют	данные отсутствуют
1689	29.1.4	29.1.5	324°33.1'	7.5	данные отсутствуют	данные отсутствуют	данные отсутствуют
1690	29.1.5	29.1.1	2°12.7'	14.25	данные отсутствуют	данные отсутствуют	данные отсутствуют
1691	30.1.1	30.1.2	81°27.7'	429.23	данные отсутствуют	данные отсутствуют	данные отсутствуют
1692	30.1.2	30.1.3	169°12.2'	124.53	данные отсутствуют	данные отсутствуют	данные отсутствуют
1693	30.1.3	30.1.4	262°40.1'	290.01	данные отсутствуют	данные отсутствуют	данные отсутствуют
1694	30.1.4	30.1.5	162°53.8'	24.75	данные отсутствуют	данные отсутствуют	данные отсутствуют
1695	30.1.5	30.1.6	80°44.6'	70.8	данные отсутствуют	данные отсутствуют	данные отсутствуют
1696	30.1.6	30.1.7	155°40.7'	27.41	данные отсутствуют	данные отсутствуют	данные отсутствуют
1697	30.1.7	30.1.8	256°8.7'	71.91	данные отсутствуют	данные отсутствуют	данные отсутствуют
1698	30.1.8	30.1.9	262°33.3'	96.31	данные отсутствуют	данные отсутствуют	данные отсутствуют
1699	30.1.9	30.1.10	277°10.2'	39.1	данные отсутствуют	данные отсутствуют	данные отсутствуют
1700	30.1.10	30.1.11	292°51.0'	60.6	данные отсутствуют	данные отсутствуют	данные отсутствуют
1701	30.1.11	30.1.12	48°41.5'	18.45	данные отсутствуют	данные отсутствуют	данные отсутствуют
1702	30.1.12	30.1.13	96°4.0'	92.55	данные отсутствуют	данные отсутствуют	данные отсутствуют
1703	30.1.13	30.1.14	21°6.2'	26.22	данные отсутствуют	данные отсутствуют	данные отсутствуют
1704	30.1.14	30.1.15	268°5.1'	100.84	данные отсутствуют	данные отсутствуют	данные отсутствуют
1705	30.1.15	30.1.1	358°20.3'	110.71	данные отсутствуют	данные отсутствуют	данные отсутствуют
1706	31.1.1	31.1.2	109°6.1'	305.82	данные отсутствуют	данные отсутствуют	данные отсутствуют
1707	31.1.2	31.1.3	325°35.9'	45.52	данные отсутствуют	данные отсутствуют	данные отсутствуют
1708	31.1.3	31.1.4	296°20.6'	62.44	данные отсутствуют	данные отсутствуют	данные отсутствуют
1709	31.1.4	31.1.5	338°50.6'	38.43	данные отсутствуют	данные отсутствуют	данные отсутствуют
1710	31.1.5	31.1.6	109°29.4'	30.39	данные отсутствуют	данные отсутствуют	данные отсутствуют
1711	31.1.6	31.1.7	126°1.7'	47.98	данные отсутствуют	данные отсутствуют	данные отсутствуют
1712	31.1.7	31.1.8	114°31.2'	135.97	данные отсутствуют	данные отсутствуют	данные отсутствуют
1713	31.1.8	31.1.9	96°32.1'	42.88	данные отсутствуют	данные отсутствуют	данные отсутствуют
1714	31.1.9	31.1.10	82°19.9'	96.52	данные отсутствуют	данные отсутствуют	данные отсутствуют
1715	31.1.10	31.1.11	77°7.4'	72.47	данные отсутствуют	данные отсутствуют	данные отсутствуют
1716	31.1.11	31.1.12	79°26.3'	118.06	данные отсутствуют	данные отсутствуют	данные отсутствуют



ДОКУМЕНТ ПОДПИСАН
ЭЛЕКТРОННОЙ ПОДПИСЬЮ

Сертификат: 00BV056B7401CB38D2B3576ACDC8425108

Владелец: ФЕДЕРАЛЬНАЯ СЛУЖБА ГОСУДАРСТВЕННОЙ

РЕГИСТРАЦИИ, КАДАСТРА И КАРТОГРАФИИ

Действителен: с 27.06.2023 по 19.09.2024

полное наименование должности

инициалы, фамилия

Земельный участок
вид объекта недвижимости

Лист № 71 раздела 3.1

Всего листов раздела 3.1: 74

Всего разделов: 8

Всего листов выписки: 209

27.03.2024г. № КУВИ-001/2024-86164722

Кадастровый номер:

43:10:000000:91

1	2	3	4	5	6	7	8
1717	31.1.12	31.1.13	167°45.7'	30.76	данные отсутствуют	данные отсутствуют	данные отсутствуют
1718	31.1.13	31.1.14	88°13.1'	102.3	данные отсутствуют	данные отсутствуют	данные отсутствуют
1719	31.1.14	31.1.15	211°58.7'	49.21	данные отсутствуют	данные отсутствуют	данные отсутствуют
1720	31.1.15	31.1.16	122°30.4'	99.7	данные отсутствуют	данные отсутствуют	данные отсутствуют
1721	31.1.16	31.1.17	226°48.1'	165.09	данные отсутствуют	данные отсутствуют	данные отсутствуют
1722	31.1.17	31.1.18	263°0.4'	109.99	данные отсутствуют	данные отсутствуют	данные отсутствуют
1723	31.1.18	31.1.19	294°43.0'	27.03	данные отсутствуют	данные отсутствуют	данные отсутствуют
1724	31.1.19	31.1.20	255°43.5'	113.51	данные отсутствуют	данные отсутствуют	данные отсутствуют
1725	31.1.20	31.1.21	228°19.1'	48	данные отсутствуют	данные отсутствуют	данные отсутствуют
1726	31.1.21	31.1.22	275°36.1'	104.81	данные отсутствуют	данные отсутствуют	данные отсутствуют
1727	31.1.22	31.1.23	288°59.8'	47.83	данные отсутствуют	данные отсутствуют	данные отсутствуют
1728	31.1.23	31.1.24	291°17.0'	127.8	данные отсутствуют	данные отсутствуют	данные отсутствуют
1729	31.1.24	31.1.25	18°39.4'	38.36	данные отсутствуют	данные отсутствуют	данные отсутствуют
1730	31.1.25	31.1.26	289°13.9'	306.79	данные отсутствуют	данные отсутствуют	данные отсутствуют
1731	31.1.26	31.1.1	27°10.2'	152.42	данные отсутствуют	данные отсутствуют	данные отсутствуют
1732	32.1.1	32.1.2	30°46.7'	55.75	данные отсутствуют	данные отсутствуют	данные отсутствуют
1733	32.1.2	32.1.3	110°38.6'	19.12	данные отсутствуют	данные отсутствуют	данные отсутствуют
1734	32.1.3	32.1.4	146°50.1'	71.78	данные отсутствуют	данные отсутствуют	данные отсутствуют
1735	32.1.4	32.1.5	102°8.6'	146.47	данные отсутствуют	данные отсутствуют	данные отсутствуют
1736	32.1.5	32.1.6	152°9.4'	139.42	данные отсутствуют	данные отсутствуют	данные отсутствуют
1737	32.1.6	32.1.7	61°38.0'	88.31	данные отсутствуют	данные отсутствуют	данные отсутствуют
1738	32.1.7	32.1.8	97°51.7'	264.47	данные отсутствуют	данные отсутствуют	данные отсутствуют
1739	32.1.8	32.1.9	73°0.4'	120.23	данные отсутствуют	данные отсутствуют	данные отсутствуют
1740	32.1.9	32.1.10	87°29.9'	122.81	данные отсутствуют	данные отсутствуют	данные отсутствуют
1741	32.1.10	32.1.11	57°18.1'	105.35	данные отсутствуют	данные отсутствуют	данные отсутствуют
1742	32.1.11	32.1.12	105°13.9'	30.11	данные отсутствуют	данные отсутствуют	данные отсутствуют
1743	32.1.12	32.1.13	118°25.9'	33.63	данные отсутствуют	данные отсутствуют	данные отсутствуют
1744	32.1.13	32.1.14	133°33.1'	53.16	данные отсутствуют	данные отсутствуют	данные отсутствуют
1745	32.1.14	32.1.15	136°33.4'	84.83	данные отсутствуют	данные отсутствуют	данные отсутствуют



ДОКУМЕНТ ПОДПИСАН
ЭЛЕКТРОННОЙ ПОДПИСЬЮ

Сертификат: 00BV056B7401CB38D2B3576ACDC8425108

Владелец: ФЕДЕРАЛЬНАЯ СЛУЖБА ГОСУДАРСТВЕННОЙ

РЕГИСТРАЦИИ, КАДАСТРА И КАРТОГРАФИИ

Действителен: с 27.06.2023 по 19.09.2024

полное наименование должности

инициалы, фамилия

Земельный участок
вид объекта недвижимости

Лист № 72 раздела 3.1

Всего листов раздела 3.1: 74

Всего разделов: 8

Всего листов выписки: 209

27.03.2024г. № КУВИ-001/2024-86164722

Кадастровый номер:

43:10:000000:91

1	2	3	4	5	6	7	8
1746	32.1.15	32.1.16	138°53.4'	229.72	данные отсутствуют	данные отсутствуют	данные отсутствуют
1747	32.1.16	32.1.17	175°33.2'	39.22	данные отсутствуют	данные отсутствуют	данные отсутствуют
1748	32.1.17	32.1.18	141°34.9'	52.19	данные отсутствуют	данные отсутствуют	данные отсутствуют
1749	32.1.18	32.1.19	123°53.6'	126.31	данные отсутствуют	данные отсутствуют	данные отсутствуют
1750	32.1.19	32.1.20	241°5.0'	117.82	данные отсутствуют	данные отсутствуют	данные отсутствуют
1751	32.1.20	32.1.21	307°8.2'	126.9	данные отсутствуют	данные отсутствуют	данные отсутствуют
1752	32.1.21	32.1.22	222°30.2'	205.31	данные отсутствуют	данные отсутствуют	данные отсутствуют
1753	32.1.22	32.1.23	128°52.8'	161.78	данные отсутствуют	данные отсутствуют	данные отсутствуют
1754	32.1.23	32.1.24	214°13.6'	159.78	данные отсутствуют	данные отсутствуют	данные отсутствуют
1755	32.1.24	32.1.25	261°15.5'	71.06	данные отсутствуют	данные отсутствуют	данные отсутствуют
1756	32.1.25	32.1.26	292°7.4'	73.69	данные отсутствуют	данные отсутствуют	данные отсутствуют
1757	32.1.26	32.1.27	188°4.0'	99.4	данные отсутствуют	данные отсутствуют	данные отсутствуют
1758	32.1.27	32.1.28	73°14.0'	110.48	данные отсутствуют	данные отсутствуют	данные отсутствуют
1759	32.1.28	32.1.29	98°34.0'	72.51	данные отсутствуют	данные отсутствуют	данные отсутствуют
1760	32.1.29	32.1.30	42°17.6'	40.57	данные отсутствуют	данные отсутствуют	данные отсутствуют
1761	32.1.30	32.1.31	135°41.7'	41.36	данные отсутствуют	данные отсутствуют	данные отсутствуют
1762	32.1.31	32.1.32	222°54.4'	76.07	данные отсутствуют	данные отсутствуют	данные отсутствуют
1763	32.1.32	32.1.33	289°28.9'	22.49	данные отсутствуют	данные отсутствуют	данные отсутствуют
1764	32.1.33	32.1.34	264°9.0'	69.27	данные отсутствуют	данные отсутствуют	данные отсутствуют
1765	32.1.34	32.1.35	250°55.1'	81.06	данные отсутствуют	данные отсутствуют	данные отсутствуют
1766	32.1.35	32.1.36	299°56.8'	22.22	данные отсутствуют	данные отсутствуют	данные отсутствуют
1767	32.1.36	32.1.37	259°46.6'	108.62	данные отсутствуют	данные отсутствуют	данные отсутствуют
1768	32.1.37	32.1.38	198°31.2'	21.35	данные отсутствуют	данные отсутствуют	данные отсутствуют
1769	32.1.38	32.1.39	279°18.8'	71.55	данные отсутствуют	данные отсутствуют	данные отсутствуют
1770	32.1.39	32.1.40	211°5.0'	28.84	данные отсутствуют	данные отсутствуют	данные отсутствуют
1771	32.1.40	32.1.41	293°37.7'	115.64	данные отсутствуют	данные отсутствуют	данные отсутствуют
1772	32.1.41	32.1.42	304°25.1'	130.57	данные отсутствуют	данные отсутствуют	данные отсутствуют
1773	32.1.42	32.1.43	322°19.3'	54.15	данные отсутствуют	данные отсутствуют	данные отсутствуют
1774	32.1.43	32.1.44	347°36.6'	76.67	данные отсутствуют	данные отсутствуют	данные отсутствуют



ДОКУМЕНТ ПОДПИСАН
ЭЛЕКТРОННОЙ ПОДПИСЬЮ

Сертификат: 00BV056B7401CB38D2B3576ACDC8425108

Владелец: ФЕДЕРАЛЬНАЯ СЛУЖБА ГОСУДАРСТВЕННОЙ

РЕГИСТРАЦИИ, КАДАСТРА И КАРТОГРАФИИ

Действителен: с 27.06.2023 по 19.09.2024

полное наименование должности

инициалы, фамилия

Земельный участок
вид объекта недвижимости

Лист № 73 раздела 3.1

Всего листов раздела 3.1: 74

Всего разделов: 8

Всего листов выписки: 209

27.03.2024г. № КУВИ-001/2024-86164722

Кадастровый номер:

43:10:000000:91

1	2	3	4	5	6	7	8
1775	32.1.44	32.1.45	19°13.5'	127.67	данные отсутствуют	данные отсутствуют	данные отсутствуют
1776	32.1.45	32.1.46	336°4.6'	60.93	данные отсутствуют	данные отсутствуют	данные отсутствуют
1777	32.1.46	32.1.47	270°58.9'	74.79	данные отсутствуют	данные отсутствуют	данные отсутствуют
1778	32.1.47	32.1.48	299°3.9'	236.95	данные отсутствуют	данные отсутствуют	данные отсутствуют
1779	32.1.48	32.1.49	239°19.0'	32.57	данные отсутствуют	данные отсутствуют	данные отсутствуют
1780	32.1.49	32.1.50	305°14.1'	71.08	данные отсутствуют	данные отсутствуют	данные отсутствуют
1781	32.1.50	32.1.51	335°41.3'	32.3	данные отсутствуют	данные отсутствуют	данные отсутствуют
1782	32.1.51	32.1.52	327°13.1'	49.85	данные отсутствуют	данные отсутствуют	данные отсутствуют
1783	32.1.52	32.1.53	356°42.5'	28.4	данные отсутствуют	данные отсутствуют	данные отсутствуют
1784	32.1.53	32.1.54	296°8.9'	24.03	данные отсутствуют	данные отсутствуют	данные отсутствуют
1785	32.1.54	32.1.55	322°0.8'	61.27	данные отсутствуют	данные отсутствуют	данные отсутствуют
1786	32.1.55	32.1.56	313°47.8'	64.28	данные отсутствуют	данные отсутствуют	данные отсутствуют
1787	32.1.56	32.1.57	340°55.4'	18.66	данные отсутствуют	данные отсутствуют	данные отсутствуют
1788	32.1.57	32.1.58	302°7.7'	23.71	данные отсутствуют	данные отсутствуют	данные отсутствуют
1789	32.1.58	32.1.59	351°27.6'	84.91	данные отсутствуют	данные отсутствуют	данные отсутствуют
1790	32.1.59	32.1.60	317°49.4'	25.26	данные отсутствуют	данные отсутствуют	данные отсутствуют
1791	32.1.60	32.1.61	337°33.8'	20.25	данные отсутствуют	данные отсутствуют	данные отсутствуют
1792	32.1.61	32.1.62	2°35.3'	33	данные отсутствуют	данные отсутствуют	данные отсутствуют
1793	32.1.62	32.1.63	39°31.0'	95.3	данные отсутствуют	данные отсутствуют	данные отсутствуют
1794	32.1.63	32.1.1	21°8.9'	51.5	данные отсутствуют	данные отсутствуют	данные отсутствуют
1795	32.2.64	32.2.65	132°8.6'	13.9	данные отсутствуют	данные отсутствуют	данные отсутствуют
1796	32.2.65	32.2.66	42°43.6'	104.95	данные отсутствуют	данные отсутствуют	данные отсутствуют
1797	32.2.66	32.2.67	122°40.4'	77.71	данные отсутствуют	данные отсутствуют	данные отсутствуют
1798	32.2.67	32.2.68	43°18.4'	230.41	данные отсутствуют	данные отсутствуют	данные отсутствуют
1799	32.2.68	32.2.69	306°56.8'	69.44	данные отсутствуют	данные отсутствуют	данные отсутствуют
1800	32.2.69	32.2.70	234°49.7'	115.95	данные отсутствуют	данные отсутствуют	данные отсутствуют
1801	32.2.70	32.2.64	222°33.8'	228.69	данные отсутствуют	данные отсутствуют	данные отсутствуют
1802	32.3.71	32.3.72	190°2.2'	31.33	данные отсутствуют	данные отсутствуют	данные отсутствуют
1803	32.3.72	32.3.73	115°38.6'	40.85	данные отсутствуют	данные отсутствуют	данные отсутствуют



ДОКУМЕНТ ПОДПИСАН
ЭЛЕКТРОННОЙ ПОДПИСЬЮ

Сертификат: 00BV056B7401CB38D2B3576ACDC8425108

Владелец: ФЕДЕРАЛЬНАЯ СЛУЖБА ГОСУДАРСТВЕННОЙ

РЕГИСТРАЦИИ, КАДАСТРА И КАРТОГРАФИИ

Действителен: с 27.06.2023 по 19.09.2024

полное наименование должности

инициалы, фамилия

Земельный участок

вид объекта недвижимости

Лист № 74 раздела 3.1

Всего листов раздела 3.1: 74

Всего разделов: 8

Всего листов выписки: 209

27.03.2024г. № КУВИ-001/2024-86164722

Кадастровый номер:

43:10:000000:91

1	2	3	4	5	6	7	8
1804	32.3.73	32.3.74	151°33.9`	59.9	данные отсутствуют	данные отсутствуют	данные отсутствуют
1805	32.3.74	32.3.75	103°14.5`	98.71	данные отсутствуют	данные отсутствуют	данные отсутствуют
1806	32.3.75	32.3.76	53°48.0`	38.5	данные отсутствуют	данные отсутствуют	данные отсутствуют
1807	32.3.76	32.3.77	308°42.1`	133.8	данные отсутствуют	данные отсутствуют	данные отсутствуют
1808	32.3.77	32.3.71	281°53.9`	84.44	данные отсутствуют	данные отсутствуют	данные отсутствуют
1809	32.4.78	32.4.79	129°43.8`	193.55	данные отсутствуют	данные отсутствуют	данные отсутствуют
1810	32.4.79	32.4.80	46°19.2`	188.44	данные отсутствуют	данные отсутствуют	данные отсутствуют
1811	32.4.80	32.4.81	307°46.6`	124.26	данные отсутствуют	данные отсутствуют	данные отсутствуют
1812	32.4.81	32.4.82	283°14.2`	64.33	данные отсутствуют	данные отсутствуют	данные отсутствуют
1813	32.4.82	32.4.78	231°57.0`	157.83	данные отсутствуют	данные отсутствуют	данные отсутствуют



ДОКУМЕНТ ПОДПИСАН
ЭЛЕКТРОННОЙ ПОДПИСЬЮ

Сертификат: 00BV056B7401CB38D2B3576ACDC8425108

Владелец: ФЕДЕРАЛЬНАЯ СЛУЖБА ГОСУДАРСТВЕННОЙ

РЕГИСТРАЦИИ, КАДАСТРА И КАРТОГРАФИИ

Действителен: с 27.06.2023 по 19.09.2024

полное наименование должности

инициалы, фамилия

Выписка из Единого государственного реестра недвижимости об объекте недвижимости

Описание местоположения земельного участка

Земельный участок			
вид объекта недвижимости			
Лист № 1 раздела 3.2	Всего листов раздела 3.2: 66	Всего разделов: 8	Всего листов выписки: 209
27.03.2024г. № КУВИ-001/2024-86164722			
Кадастровый номер:		43:10:000000:91	

Сведения о характерных точках границы земельного участка				
Система координат МСК-43, зона 1 (10), зона 1				
Номер точки	Координаты, м		Описание закрепления на местности	Средняя квадратичная погрешность определения координат характерных точек границ земельного участка, м
	X	Y		
1	2	3	4	5
1	461990.67	1228261.01	Закрепление отсутствует	2.5
2	462055.86	1228382.7	Закрепление отсутствует	2.5
3	461993.95	1228436.98	Закрепление отсутствует	2.5
4	462073.29	1228412.55	Закрепление отсутствует	2.5
5	462118.51	1228492.66	Закрепление отсутствует	2.5
6	462101.78	1228560.86	Закрепление отсутствует	2.5
7	462097.27	1228630.49	Закрепление отсутствует	2.5
8	462029.67	1228567.74	Закрепление отсутствует	2.5
9	461970.59	1228576.41	Закрепление отсутствует	2.5
10	461903.12	1228607.62	Закрепление отсутствует	2.5
11	461855	1228599.76	Закрепление отсутствует	2.5
12	461842.23	1228563.42	Закрепление отсутствует	2.5
13	461860.4	1228529.04	Закрепление отсутствует	2.5
14	461855.49	1228489.76	Закрепление отсутствует	2.5
15	461886.9	1228476.3	Закрепление отсутствует	2.5
16	461876.61	1228416.71	Закрепление отсутствует	2.5
17	461874.98	1228339.97	Закрепление отсутствует	2.5
1	461990.67	1228261.01	Закрепление отсутствует	2.5
1	462092.3	1228645.72	Закрепление отсутствует	2.5
2	462072	1228667.31	Закрепление отсутствует	2.5
3	462011.91	1228659.71	Закрепление отсутствует	2.5
4	462017.68	1228690.61	Закрепление отсутствует	2.5



ДОКУМЕНТ ПОДПИСАН
ЭЛЕКТРОННОЙ ПОДПИСЬЮ

Сертификат: 00ВВ056В7401СВ38D2В3576АСDC8425108

Владелец: ФЕДЕРАЛЬНАЯ СЛУЖБА ГОСУДАРСТВЕННОЙ

РЕГИСТРАЦИИ, КАДАСТРА И КАРТОГРАФИИ

Действителен: с 27.06.2023 по 19.09.2024

полное наименование должности

инициалы, фамилия

Земельный участок

вид объекта недвижимости

Лист № 2 раздела 3.2

Всего листов раздела 3.2: 66

Всего разделов: 8

Всего листов выписки: 209

27.03.2024г. № КУВИ-001/2024-86164722

Кадастровый номер:

43:10:000000:91

1	2	3	4	5
5	462096.81	1228683.25	Закрепление отсутствует	2.5
6	462048.34	1228741.18	Закрепление отсутствует	2.5
7	461994.28	1228764.86	Закрепление отсутствует	2.5
8	461892.81	1228731.87	Закрепление отсутствует	2.5
9	461920.31	1228698.47	Закрепление отсутствует	2.5
10	461939.96	1228647.89	Закрепление отсутствует	2.5
11	461989.08	1228622.65	Закрепление отсутствует	2.5
12	462023.93	1228642.98	Закрепление отсутствует	2.5
1	462092.3	1228645.72	Закрепление отсутствует	2.5
1	462358.7	1228527.36	Закрепление отсутствует	2.5
2	462397.76	1228634.32	Закрепление отсутствует	2.5
3	462369.55	1228645.48	Закрепление отсутствует	2.5
4	462343.19	1228597.12	Закрепление отсутствует	2.5
5	462280.88	1228585.64	Закрепление отсутствует	2.5
6	462283.05	1228556.81	Закрепление отсутствует	2.5
7	462331.72	1228562.08	Закрепление отсутствует	2.5
8	462333.58	1228533.87	Закрепление отсутствует	2.5
1	462358.7	1228527.36	Закрепление отсутствует	2.5
1	463729.32	1230125.83	Закрепление отсутствует	2.5
2	463715.6	1230145.51	Закрепление отсутствует	2.5
3	463678.04	1230143.12	Закрепление отсутствует	2.5
4	463682.81	1230178.3	Закрепление отсутствует	2.5
5	463725.14	1230227.19	Закрепление отсутствует	2.5
6	463757.34	1230182.48	Закрепление отсутствует	2.5
7	463744.22	1230165.18	Закрепление отсутствует	2.5
8	463722.76	1230179.5	Закрепление отсутствует	2.5
9	463710.83	1230165.78	Закрепление отсутствует	2.5
10	463745.42	1230147.89	Закрепление отсутствует	2.5
1	463729.32	1230125.83	Закрепление отсутствует	2.5



ДОКУМЕНТ ПОДПИСАН
ЭЛЕКТРОННОЙ ПОДПИСЬЮ

Сертификат: 00ВВ056В7401СВ38Д2В3576АСДС8425108

Владелец: ФЕДЕРАЛЬНАЯ СЛУЖБА ГОСУДАРСТВЕННОЙ

РЕГИСТРАЦИИ, КАДАСТРА И КАРТОГРАФИИ

Действителен: с 27.06.2023 по 19.09.2024

полное наименование должности

инициалы, фамилия

Земельный участок

вид объекта недвижимости

Лист № 3 раздела 3.2

Всего листов раздела 3.2: 66

Всего разделов: 8

Всего листов выписки: 209

27.03.2024г. № КУВИ-001/2024-86164722

Кадастровый номер:

43:10:000000:91

1	2	3	4	5
1	464633.5	1230077.48	Закрепление отсутствует	2.5
2	464589.41	1230110.36	Закрепление отсутствует	2.5
3	464625.26	1230161.31	Закрепление отсутствует	2.5
4	464666.51	1230130.5	Закрепление отсутствует	2.5
1	464633.5	1230077.48	Закрепление отсутствует	2.5
1	463818.02	1228879.97	Закрепление отсутствует	2.5
2	463785.49	1228932.72	Закрепление отсутствует	2.5
3	463761.42	1228926.83	Закрепление отсутствует	2.5
4	463741.29	1228950.89	Закрепление отсутствует	2.5
5	463754.06	1228968.57	Закрепление отсутствует	2.5
6	463742.52	1229025.19	Закрепление отсутствует	2.5
7	463828.8	1228932.86	Закрепление отсутствует	2.5
1	463818.02	1228879.97	Закрепление отсутствует	2.5
1	463862.59	1228634.14	Закрепление отсутствует	2.5
2	463835.09	1228624.32	Закрепление отсутствует	2.5
3	463830.18	1228695.52	Закрепление отсутствует	2.5
4	463859.15	1228766.73	Закрепление отсутствует	2.5
5	463873.39	1228751.51	Закрепление отсутствует	2.5
6	463859.15	1228679.81	Закрепление отсутствует	2.5
1	463862.59	1228634.14	Закрепление отсутствует	2.5
1	463880.27	1228345.87	Закрепление отсутствует	2.5
2	463859.15	1228346.85	Закрепление отсутствует	2.5
3	463842.94	1228517.26	Закрепление отсутствует	2.5
4	463868.67	1228576.34	Закрепление отсутствует	2.5
5	463932.58	1228526.8	Закрепление отсутствует	2.5
6	463881.74	1228452.92	Закрепление отсутствует	2.5
1	463880.27	1228345.87	Закрепление отсутствует	2.5
1	463498.57	1228225.64	Закрепление отсутствует	2.5
2	463505.73	1228323.42	Закрепление отсутствует	2.5



ДОКУМЕНТ ПОДПИСАН
ЭЛЕКТРОННОЙ ПОДПИСЬЮ

Сертификат: 00ВВ056В7401СВ38D2В3576АСDC8425108

Владелец: ФЕДЕРАЛЬНАЯ СЛУЖБА ГОСУДАРСТВЕННОЙ

РЕГИСТРАЦИИ, КАДАСТРА И КАРТОГРАФИИ

Действителен: с 27.06.2023 по 19.09.2024

полное наименование должности

инициалы, фамилия

Земельный участок

вид объекта недвижимости

Лист № 4 раздела 3.2

Всего листов раздела 3.2: 66

Всего разделов: 8

Всего листов выписки: 209

27.03.2024г. № КУВИ-001/2024-86164722

Кадастровый номер:

43:10:000000:91

1	2	3	4	5
3	463531.37	1228316.86	Закрепление отсутствует	2.5
4	463548.06	1228267.97	Закрепление отсутствует	2.5
5	463518.25	1228217.29	Закрепление отсутствует	2.5
1	463498.57	1228225.64	Закрепление отсутствует	2.5
1	462286.97	1227787.88	Закрепление отсутствует	2.5
2	462223.84	1227839.47	Закрепление отсутствует	2.5
3	462229.93	1227867.5	Закрепление отсутствует	2.5
4	462287.16	1227853.55	Закрепление отсутствует	2.5
1	462286.97	1227787.88	Закрепление отсутствует	2.5
1	463027.99	1226838.78	Закрепление отсутствует	2.5
2	463026.26	1226893.97	Закрепление отсутствует	2.5
3	463072.91	1226934.96	Закрепление отсутствует	2.5
4	463042	1226947.98	Закрепление отсутствует	2.5
5	463057.64	1226991.74	Закрепление отсутствует	2.5
6	463153.45	1227000.27	Закрепление отсутствует	2.5
7	463173.58	1226982.1	Закрепление отсутствует	2.5
8	463064.56	1226855.4	Закрепление отсутствует	2.5
1	463027.99	1226838.78	Закрепление отсутствует	2.5
1	462980.63	1226708.35	Закрепление отсутствует	2.5
2	462954.19	1226744.09	Закрепление отсутствует	2.5
3	462970.89	1226789.08	Закрепление отсутствует	2.5
4	463028.71	1226814.17	Закрепление отсутствует	2.5
5	463017.91	1226775.84	Закрепление отсутствует	2.5
6	463022.32	1226746.98	Закрепление отсутствует	2.5
7	462999.61	1226737.55	Закрепление отсутствует	2.5
1	462980.63	1226708.35	Закрепление отсутствует	2.5
1	462671.92	1226868.17	Закрепление отсутствует	2.5
2	462609.32	1226876.02	Закрепление отсутствует	2.5
3	462589.18	1226854.91	Закрепление отсутствует	2.5



ДОКУМЕНТ ПОДПИСАН
ЭЛЕКТРОННОЙ ПОДПИСЬЮ

Сертификат: 00ВВ056В7401СВ38D2В3576АСDC8425108

Владелец: ФЕДЕРАЛЬНАЯ СЛУЖБА ГОСУДАРСТВЕННОЙ

РЕГИСТРАЦИИ, КАДАСТРА И КАРТОГРАФИИ

Действителен: с 27.06.2023 по 19.09.2024

полное наименование должности

инициалы, фамилия

Земельный участок

вид объекта недвижимости

Лист № 5 раздела 3.2

Всего листов раздела 3.2: 66

Всего разделов: 8

Всего листов выписки: 209

27.03.2024г. № КУВИ-001/2024-86164722

Кадастровый номер:

43:10:000000:91

1	2	3	4	5
4	462546.98	1226862.56	Закрепление отсутствует	2.5
5	462588.77	1226882.49	Закрепление отсутствует	2.5
6	462596.79	1226901.45	Закрепление отсутствует	2.5
7	462674.68	1226892.08	Закрепление отсутствует	2.5
1	462671.92	1226868.17	Закрепление отсутствует	2.5
1	462940.82	1226565.75	Закрепление отсутствует	2.5
2	462895.89	1226551.82	Закрепление отсутствует	2.5
3	462897.1	1226590.48	Закрепление отсутствует	2.5
4	462936.2	1226644.42	Закрепление отсутствует	2.5
5	462934.17	1226702.32	Закрепление отсутствует	2.5
6	462974.2	1226701.19	Закрепление отсутствует	2.5
7	462965.36	1226667.8	Закрепление отсутствует	2.5
8	462998.75	1226638.41	Закрепление отсутствует	2.5
1	462940.82	1226565.75	Закрепление отсутствует	2.5
1	463156.89	1226374.23	Закрепление отсутствует	2.5
2	463076.97	1226391.18	Закрепление отсутствует	2.5
3	463036.57	1226369.22	Закрепление отсутствует	2.5
4	462996.81	1226404.81	Закрепление отсутствует	2.5
5	463042.7	1226411.58	Закрепление отсутствует	2.5
6	463120.58	1226409	Закрепление отсутствует	2.5
1	463156.89	1226374.23	Закрепление отсутствует	2.5
1	463117.6	1226416.36	Закрепление отсутствует	2.5
2	463083.71	1226447.79	Закрепление отсутствует	2.5
3	463040.5	1226442.88	Закрепление отсутствует	2.5
4	462980.09	1226491.99	Закрепление отсутствует	2.5
5	463016.9	1226531.57	Закрепление отсутствует	2.5
6	463111.45	1226533.06	Закрепление отсутствует	2.5
7	463136.26	1226503.78	Закрепление отсутствует	2.5
8	463136.27	1226421.41	Закрепление отсутствует	2.5



ДОКУМЕНТ ПОДПИСАН
ЭЛЕКТРОННОЙ ПОДПИСЬЮ

Сертификат: 00ВВ056В7401СВ38D2В3576АСDС8425108

Владелец: ФЕДЕРАЛЬНАЯ СЛУЖБА ГОСУДАРСТВЕННОЙ

РЕГИСТРАЦИИ, КАДАСТРА И КАРТОГРАФИИ

Действителен: с 27.06.2023 по 19.09.2024

полное наименование должности

инициалы, фамилия

Земельный участок

вид объекта недвижимости

Лист № 6 раздела 3.2

Всего листов раздела 3.2: 66

Всего разделов: 8

Всего листов выписки: 209

27.03.2024г. № КУВИ-001/2024-86164722

Кадастровый номер:

43:10:000000:91

1	2	3	4	5
1	463117.6	1226416.36	Закрепление отсутствует	2.5
1	463677.2	1227148.83	Закрепление отсутствует	2.5
2	463689.48	1227157.42	Закрепление отсутствует	2.5
3	463712.31	1227112.98	Закрепление отсутствует	2.5
4	463711.33	1227069.02	Закрепление отсутствует	2.5
5	463696.11	1227067.8	Закрепление отсутствует	2.5
6	463691.69	1227096.77	Закрепление отсутствует	2.5
7	463643.94	1227099.11	Закрепление отсутствует	2.5
8	463683.46	1227129.4	Закрепление отсутствует	2.5
1	463677.2	1227148.83	Закрепление отсутствует	2.5
1	463660.35	1227245.32	Закрепление отсутствует	2.5
2	463645.78	1227336.33	Закрепление отсутствует	2.5
3	463660.5	1227359.26	Закрепление отсутствует	2.5
4	463687.02	1227275.04	Закрепление отсутствует	2.5
5	463678.92	1227237.96	Закрепление отсутствует	2.5
1	463660.35	1227245.32	Закрепление отсутствует	2.5
1	464211.76	1227545.38	Закрепление отсутствует	2.5
2	464209.33	1227622.35	Закрепление отсутствует	2.5
3	464241.33	1227757.93	Закрепление отсутствует	2.5
4	464196.39	1227782.88	Закрепление отсутствует	2.5
5	464204.07	1227805.38	Закрепление отсутствует	2.5
6	464239.63	1227801.19	Закрепление отсутствует	2.5
7	464256.94	1227826.04	Закрепление отсутствует	2.5
8	464369.68	1227810.3	Закрепление отсутствует	2.5
9	464369.4	1227763.92	Закрепление отсутствует	2.5
10	464440.59	1227871.5	Закрепление отсутствует	2.5
11	464467.37	1229208.45	Закрепление отсутствует	2.5
12	464608.03	1229653.89	Закрепление отсутствует	2.5
13	464595.79	1229675.5	Закрепление отсутствует	2.5



ДОКУМЕНТ ПОДПИСАН
ЭЛЕКТРОННОЙ ПОДПИСЬЮ

Сертификат: 00ВВ056В7401СВ38Д2В3576АСДС8425108

Владелец: ФЕДЕРАЛЬНАЯ СЛУЖБА ГОСУДАРСТВЕННОЙ

РЕГИСТРАЦИИ, КАДАСТРА И КАРТОГРАФИИ

Действителен: с 27.06.2023 по 19.09.2024

полное наименование должности

инициалы, фамилия

Земельный участок

вид объекта недвижимости

Лист № 7 раздела 3.2

Всего листов раздела 3.2: 66

Всего разделов: 8

Всего листов выписки: 209

27.03.2024г. № КУВИ-001/2024-86164722

Кадастровый номер:

43:10:000000:91

1	2	3	4	5
14	464611.75	1229699.81	Закрепление отсутствует	2.5
15	464591.12	1229743.52	Закрепление отсутствует	2.5
16	464625.99	1229740.33	Закрепление отсутствует	2.5
17	464629.92	1229751.38	Закрепление отсутствует	2.5
18	464619.36	1229816.45	Закрепление отсутствует	2.5
19	464584.99	1229786.24	Закрепление отсутствует	2.5
20	464575.9	1229795.33	Закрепление отсутствует	2.5
21	464610.52	1229841	Закрепление отсутствует	2.5
22	464661.1	1229859.66	Закрепление отсутствует	2.5
23	464652.27	1229889.13	Закрепление отсутствует	2.5
24	464685.22	1229892.25	Закрепление отсутствует	2.5
25	464692.28	1229913.94	Закрепление отсутствует	2.5
26	464674.85	1229940.68	Закрепление отсутствует	2.5
27	464715.28	1229984.53	Закрепление отсутствует	2.5
28	465053.88	1231023.82	Закрепление отсутствует	2.5
29	465020.58	1231169.65	Закрепление отсутствует	2.5
30	465028.44	1231197.89	Закрепление отсутствует	2.5
31	465000.7	1231237.42	Закрепление отсутствует	2.5
32	465018.62	1231263.94	Закрепление отсутствует	2.5
33	464865.13	1231370.63	Закрепление отсутствует	2.5
34	464878.9	1231422.32	Закрепление отсутствует	2.5
35	464825.83	1231511.45	Закрепление отсутствует	2.5
36	464796.87	1231517.74	Закрепление отсутствует	2.5
37	464718.17	1231513.86	Закрепление отсутствует	2.5
38	464677.82	1231485.26	Закрепление отсутствует	2.5
39	464658.55	1231482.86	Закрепление отсутствует	2.5
40	464624.2	1231498.06	Закрепление отсутствует	2.5
41	464581.71	1231377.65	Закрепление отсутствует	2.5
42	464554.33	1231321.97	Закрепление отсутствует	2.5



ДОКУМЕНТ ПОДПИСАН
ЭЛЕКТРОННОЙ ПОДПИСЬЮ

Сертификат: 00ВВ056В7401СВ38D2В3576АСDC8425108

Владелец: ФЕДЕРАЛЬНАЯ СЛУЖБА ГОСУДАРСТВЕННОЙ

РЕГИСТРАЦИИ, КАДАСТРА И КАРТОГРАФИИ

Действителен: с 27.06.2023 по 19.09.2024

полное наименование должности

инициалы, фамилия

Земельный участок

вид объекта недвижимости

Лист № 8 раздела 3.2

Всего листов раздела 3.2: 66

Всего разделов: 8

Всего листов выписки: 209

27.03.2024г. № КУВИ-001/2024-86164722

Кадастровый номер:

43:10:000000:91

1	2	3	4	5
43	464539.89	1231273.71	Закрепление отсутствует	2.5
44	464417.13	1231110.16	Закрепление отсутствует	2.5
45	464403.36	1231090.48	Закрепление отсутствует	2.5
46	464487.73	1230996.93	Закрепление отсутствует	2.5
47	464310.64	1230773.94	Закрепление отсутствует	2.5
48	464347.02	1230722.66	Закрепление отсутствует	2.5
49	464298.72	1230665.42	Закрепление отсутствует	2.5
50	464233.73	1230571.82	Закрепление отсутствует	2.5
51	464205.11	1230602.82	Закрепление отсутствует	2.5
52	464211.67	1230617.13	Закрепление отсутствует	2.5
53	464140.4	1230688.22	Закрепление отсутствует	2.5
54	464109.93	1230633.46	Закрепление отсутствует	2.5
55	464057.06	1230522.36	Закрепление отсутствует	2.5
56	463984.8	1230345.25	Закрепление отсутствует	2.5
57	463948.73	1230360.75	Закрепление отсутствует	2.5
58	464025.85	1230548.32	Закрепление отсутствует	2.5
59	464071.28	1230649.62	Закрепление отсутствует	2.5
60	464111.1	1230716.17	Закрепление отсутствует	2.5
61	464057.24	1230768.57	Закрепление отсутствует	2.5
62	464168.14	1230916.44	Закрепление отсутствует	2.5
63	464159.2	1230924.79	Закрепление отсутствует	2.5
64	464351.78	1231175.2	Закрепление отсутствует	2.5
65	464411.53	1231115.46	Закрепление отсутствует	2.5
66	464534.5	1231276.46	Закрепление отсутствует	2.5
67	464548.73	1231324.16	Закрепление отсутствует	2.5
68	464576.18	1231379.98	Закрепление отсутствует	2.5
69	464618.9	1231500.99	Закрепление отсутствует	2.5
70	464587	1231506.11	Закрепление отсутствует	2.5
71	464558.68	1231497.77	Закрепление отсутствует	2.5



ДОКУМЕНТ ПОДПИСАН
ЭЛЕКТРОННОЙ ПОДПИСЬЮ

Сертификат: 00ВВ056В7401СВ38D2В3576АСDС8425108

Владелец: ФЕДЕРАЛЬНАЯ СЛУЖБА ГОСУДАРСТВЕННОЙ

РЕГИСТРАЦИИ, КАДАСТРА И КАРТОГРАФИИ

Действителен: с 27.06.2023 по 19.09.2024

полное наименование должности

инициалы, фамилия

Земельный участок

вид объекта недвижимости

Лист № 9 раздела 3.2

Всего листов раздела 3.2: 66

Всего разделов: 8

Всего листов выписки: 209

27.03.2024г. № КУВИ-001/2024-86164722

Кадастровый номер:

43:10:000000:91

1	2	3	4	5
72	464530.36	1231468.85	Закрепление отсутствует	2.5
73	464534.23	1231435.76	Закрепление отсутствует	2.5
74	464420.95	1231315.32	Закрепление отсутствует	2.5
75	464408.43	1231317.11	Закрепление отсутствует	2.5
76	464400.08	1231299.22	Закрепление отсутствует	2.5
77	464281.4	1231167.74	Закрепление отсутствует	2.5
78	464180.61	1231049.96	Закрепление отсутствует	2.5
79	464181.31	1231039.51	Закрепление отсутствует	2.5
80	464093.4	1230933.44	Закрепление отсутствует	2.5
81	463994.2	1230844.8	Закрепление отсутствует	2.5
82	463963.34	1230721.29	Закрепление отсутствует	2.5
83	463939.62	1230725	Закрепление отсутствует	2.5
84	463929.15	1230810.57	Закрепление отсутствует	2.5
85	463889.11	1230775.3	Закрепление отсутствует	2.5
86	463864.06	1230794.46	Закрепление отсутствует	2.5
87	463884.2	1230836.69	Закрепление отсутствует	2.5
88	463821.77	1230912.85	Закрепление отсутствует	2.5
89	463700.9	1230984.92	Закрепление отсутствует	2.5
90	463643.36	1231035.38	Закрепление отсутствует	2.5
91	463584.63	1231161.8	Закрепление отсутствует	2.5
92	463548.81	1231156.24	Закрепление отсутствует	2.5
93	463497.44	1231064.41	Закрепление отсутствует	2.5
94	463416.16	1231041.32	Закрепление отсутствует	2.5
95	463323.37	1230852.9	Закрепление отсутствует	2.5
96	463373.7	1230813.61	Закрепление отсутствует	2.5
97	463294.53	1230606.23	Закрепление отсутствует	2.5
98	463381.67	1230581.68	Закрепление отсутствует	2.5
99	463468.24	1230717.85	Закрепление отсутствует	2.5
100	463567.09	1230681.72	Закрепление отсутствует	2.5



ДОКУМЕНТ ПОДПИСАН
ЭЛЕКТРОННОЙ ПОДПИСЬЮ

Сертификат: 00ВВ056В7401СВ38D2В3576АСDС8425108

Владелец: ФЕДЕРАЛЬНАЯ СЛУЖБА ГОСУДАРСТВЕННОЙ

РЕГИСТРАЦИИ, КАДАСТРА И КАРТОГРАФИИ

Действителен: с 27.06.2023 по 19.09.2024

полное наименование должности

инициалы, фамилия

Земельный участок

вид объекта недвижимости

Лист № 10 раздела 3.2

Всего листов раздела 3.2: 66

Всего разделов: 8

Всего листов выписки: 209

27.03.2024г. № КУВИ-001/2024-86164722

Кадастровый номер:

43:10:000000:91

1	2	3	4	5
101	463609.18	1230776.29	Закрепление отсутствует	2.5
102	463640.12	1230761.56	Закрепление отсутствует	2.5
103	463646.51	1230737.49	Закрепление отсутствует	2.5
104	463675.82	1230726.12	Закрепление отсутствует	2.5
105	463627.39	1230606.45	Закрепление отсутствует	2.5
106	463579.47	1230571.12	Закрепление отсутствует	2.5
107	463564.58	1230486.67	Закрепление отсутствует	2.5
108	463532.08	1230464.93	Закрепление отсутствует	2.5
109	463513.67	1230419.51	Закрепление отсутствует	2.5
110	463462.1	1230397.41	Закрепление отсутствует	2.5
111	463511.46	1230367.7	Закрепление отсутствует	2.5
112	463504.58	1230322.03	Закрепление отсутствует	2.5
113	463544.85	1230316.62	Закрепление отсутствует	2.5
114	463534.05	1230270.46	Закрепление отсутствует	2.5
115	463587.92	1230267.86	Закрепление отсутствует	2.5
116	463589.77	1230311.51	Закрепление отсутствует	2.5
117	463621.13	1230300.8	Закрепление отсутствует	2.5
118	463643.26	1230315.33	Закрепление отсутствует	2.5
119	463628.08	1230354.18	Закрепление отсутствует	2.5
120	463653.2	1230396.34	Закрепление отсутствует	2.5
121	463660.66	1230353.14	Закрепление отсутствует	2.5
122	463683.2	1230355.4	Закрепление отсутствует	2.5
123	463689.28	1230397.84	Закрепление отсутствует	2.5
124	463747.62	1230422.47	Закрепление отсутствует	2.5
125	463704.43	1230461.78	Закрепление отсутствует	2.5
126	463761.34	1230546.73	Закрепление отсутствует	2.5
127	463794.25	1230546.82	Закрепление отсутствует	2.5
128	463816.92	1230499.8	Закрепление отсутствует	2.5
129	463875.66	1230498.1	Закрепление отсутствует	2.5



ДОКУМЕНТ ПОДПИСАН
ЭЛЕКТРОННОЙ ПОДПИСЬЮ

Сертификат: 00ВВ056В7401СВ38D2В3576АСDС8425108

Владелец: ФЕДЕРАЛЬНАЯ СЛУЖБА ГОСУДАРСТВЕННОЙ

РЕГИСТРАЦИИ, КАДАСТРА И КАРТОГРАФИИ

Действителен: с 27.06.2023 по 19.09.2024

полное наименование должности

инициалы, фамилия

Земельный участок

вид объекта недвижимости

Лист № 11 раздела 3.2

Всего листов раздела 3.2: 66

Всего разделов: 8

Всего листов выписки: 209

27.03.2024г. № КУВИ-001/2024-86164722

Кадастровый номер:

43:10:000000:91

1	2	3	4	5
130	463903.89	1230454.66	Закрепление отсутствует	2.5
131	463883.1	1230418.41	Закрепление отсутствует	2.5
132	463814.46	1230452.17	Закрепление отсутствует	2.5
133	463798.9	1230375.53	Закрепление отсутствует	2.5
134	463764.37	1230368.19	Закрепление отсутствует	2.5
135	463778.61	1230331.36	Закрепление отсутствует	2.5
136	463762.4	1230308.77	Закрепление отсутствует	2.5
137	463729.99	1230335.78	Закрепление отсутствует	2.5
138	463702	1230295.69	Закрепление отсутствует	2.5
139	463722.76	1230268.33	Закрепление отсутствует	2.5
140	463699.5	1230246.27	Закрепление отсутствует	2.5
141	463681.62	1230274.22	Закрепление отсутствует	2.5
142	463653.46	1230247.41	Закрепление отсутствует	2.5
143	463598.38	1230156.3	Закрепление отсутствует	2.5
144	463664.16	1230129	Закрепление отсутствует	2.5
145	463648.47	1230096.12	Закрепление отсутствует	2.5
146	463695.65	1230022	Закрепление отсутствует	2.5
147	463638.16	1229900.67	Закрепление отсутствует	2.5
148	463697.58	1229866.29	Закрепление отсутствует	2.5
149	463763.88	1229948.3	Закрепление отсутствует	2.5
150	463770.77	1229915	Закрепление отсутствует	2.5
151	463828.29	1229905.23	Закрепление отсутствует	2.5
152	463892.68	1229791.35	Закрепление отсутствует	2.5
153	463860.99	1229678.21	Закрепление отсутствует	2.5
154	463875.8	1229668.1	Закрепление отсутствует	2.5
155	463847.36	1229603.07	Закрепление отсутствует	2.5
156	463864.06	1229559.85	Закрепление отсутствует	2.5
157	463847.86	1229518.11	Закрепление отсутствует	2.5
158	463848.35	1229478.33	Закрепление отсутствует	2.5



ДОКУМЕНТ ПОДПИСАН
ЭЛЕКТРОННОЙ ПОДПИСЬЮ

Сертификат: 00ВВ056В7401СВ38D2В3576АСDC8425108

Владелец: ФЕДЕРАЛЬНАЯ СЛУЖБА ГОСУДАРСТВЕННОЙ

РЕГИСТРАЦИИ, КАДАСТРА И КАРТОГРАФИИ

Действителен: с 27.06.2023 по 19.09.2024

полное наименование должности

инициалы, фамилия

Земельный участок

вид объекта недвижимости

Лист № 12 раздела 3.2

Всего листов раздела 3.2: 66

Всего разделов: 8

Всего листов выписки: 209

27.03.2024г. № КУВИ-001/2024-86164722

Кадастровый номер:

43:10:000000:91

1	2	3	4	5
159	463864.06	1229469	Закрепление отсутствует	2.5
160	463855.22	1229427.75	Закрепление отсутствует	2.5
161	463876.27	1229408.93	Закрепление отсутствует	2.5
162	463799.73	1229332.47	Закрепление отсутствует	2.5
163	463773.38	1229250.99	Закрепление отсутствует	2.5
164	463748.16	1229259.79	Закрепление отсутствует	2.5
165	463723.61	1229199.39	Закрепление отсутствует	2.5
166	463649.7	1229247.06	Закрепление отсутствует	2.5
167	463614.09	1229172.38	Закрепление отсутствует	2.5
168	463646.51	1229154.21	Закрепление отсутствует	2.5
169	463642.58	1229126.7	Закрепление отсутствует	2.5
170	463666.72	1229056.48	Закрепление отсутствует	2.5
171	463650.6	1228943.47	Закрепление отсутствует	2.5
172	463672.19	1228872.51	Закрепление отсутствует	2.5
173	463660.7	1228821.99	Закрепление отсутствует	2.5
174	463698.83	1228794.58	Закрепление отсутствует	2.5
175	463721.33	1228736.76	Закрепление отсутствует	2.5
176	463692.08	1228637.02	Закрепление отсутствует	2.5
177	463776.72	1228279.6	Закрепление отсутствует	2.5
178	463260.11	1228419.58	Закрепление отсутствует	2.5
179	463248	1228394.04	Закрепление отсутствует	2.5
180	463104.34	1228468.59	Закрепление отсутствует	2.5
181	463058.43	1228413.95	Закрепление отсутствует	2.5
182	463030.27	1228352.28	Закрепление отсутствует	2.5
183	462908.88	1228275.31	Закрепление отсутствует	2.5
184	462843.85	1228430.86	Закрепление отсутствует	2.5
185	462754.19	1228466.68	Закрепление отсутствует	2.5
186	462719.11	1228452.47	Закрепление отсутствует	2.5
187	462562.66	1228513.22	Закрепление отсутствует	2.5



ДОКУМЕНТ ПОДПИСАН
ЭЛЕКТРОННОЙ ПОДПИСЬЮ

Сертификат: 00ВВ056В7401СВ38D2В3576АСDС8425108

Владелец: ФЕДЕРАЛЬНАЯ СЛУЖБА ГОСУДАРСТВЕННОЙ

РЕГИСТРАЦИИ, КАДАСТРА И КАРТОГРАФИИ

Действителен: с 27.06.2023 по 19.09.2024

полное наименование должности

инициалы, фамилия

Земельный участок

вид объекта недвижимости

Лист № 13 раздела 3.2

Всего листов раздела 3.2: 66

Всего разделов: 8

Всего листов выписки: 209

27.03.2024г. № КУВИ-001/2024-86164722

Кадастровый номер:

43:10:000000:91

1	2	3	4	5
188	462465.92	1228290.86	Закрепление отсутствует	2.5
189	462353.84	1228326.85	Закрепление отсутствует	2.5
190	462307.17	1228206.99	Закрепление отсутствует	2.5
191	462244.93	1228231.3	Закрепление отсутствует	2.5
192	462224.44	1228385.29	Закрепление отсутствует	2.5
193	462236.09	1228432.79	Закрепление отсутствует	2.5
194	462216.66	1228646.91	Закрепление отсутствует	2.5
195	462187.96	1228646.91	Закрепление отсутствует	2.5
196	462166.84	1228665.08	Закрепление отсутствует	2.5
197	462117.83	1228661.17	Закрепление отсутствует	2.5
198	462141.37	1228322.8	Закрепление отсутствует	2.5
199	462183.05	1228288.9	Закрепление отсутствует	2.5
200	462170.77	1228258.94	Закрепление отсутствует	2.5
201	462058.62	1228356.12	Закрепление отсутствует	2.5
202	461985.58	1228200.55	Закрепление отсутствует	2.5
203	462027.86	1228024.2	Закрепление отсутствует	2.5
204	462004.29	1227968.22	Закрепление отсутствует	2.5
205	462009.18	1227937.06	Закрепление отсутствует	2.5
206	462031.24	1227905.46	Закрепление отсутствует	2.5
207	462096.02	1227851.87	Закрепление отсутствует	2.5
208	462128.86	1227826.42	Закрепление отсутствует	2.5
209	462300.33	1227679.23	Закрепление отсутствует	2.5
210	462361.92	1227620.36	Закрепление отсутствует	2.5
211	462398.27	1227580.47	Закрепление отсутствует	2.5
212	462414.01	1227550.9	Закрепление отсутствует	2.5
213	462434.1	1227476.48	Закрепление отсутствует	2.5
214	462468.14	1227482.89	Закрепление отсутствует	2.5
215	462625.16	1227479.35	Закрепление отсутствует	2.5
216	462652.02	1227512.72	Закрепление отсутствует	2.5



ДОКУМЕНТ ПОДПИСАН
ЭЛЕКТРОННОЙ ПОДПИСЬЮ

Сертификат: 00ВВ056В7401СВ38D2В3576АСDC8425108

Владелец: ФЕДЕРАЛЬНАЯ СЛУЖБА ГОСУДАРСТВЕННОЙ

РЕГИСТРАЦИИ, КАДАСТРА И КАРТОГРАФИИ

Действителен: с 27.06.2023 по 19.09.2024

полное наименование должности

инициалы, фамилия

Земельный участок

вид объекта недвижимости

Лист № 14 раздела 3.2

Всего листов раздела 3.2: 66

Всего разделов: 8

Всего листов выписки: 209

27.03.2024г. № КУВИ-001/2024-86164722

Кадастровый номер:

43:10:000000:91

1	2	3	4	5
217	462711.57	1227485.95	Закрепление отсутствует	2.5
218	462761.03	1227484.59	Закрепление отсутствует	2.5
219	462780.52	1227542.61	Закрепление отсутствует	2.5
220	462873.5	1227481.1	Закрепление отсутствует	2.5
221	463038.04	1227654.9	Закрепление отсутствует	2.5
222	463082.56	1227656.55	Закрепление отсутствует	2.5
223	463133.31	1227730.04	Закрепление отсутствует	2.5
224	463189.3	1227738.88	Закрепление отсутствует	2.5
225	463244.53	1227777.66	Закрепление отсутствует	2.5
226	463331.13	1227790.02	Закрепление отсутствует	2.5
227	463222.8	1227745.88	Закрепление отсутствует	2.5
228	463331.93	1227742.54	Закрепление отсутствует	2.5
229	463308.26	1227644.48	Закрепление отсутствует	2.5
230	463341.48	1227629.75	Закрепление отсутствует	2.5
231	463387.55	1227637.04	Закрепление отсутствует	2.5
232	463421.79	1227685.68	Закрепление отсутствует	2.5
233	463513.75	1227706.78	Закрепление отсутствует	2.5
234	463506.44	1227665.42	Закрепление отсутствует	2.5
235	463408.33	1227634.76	Закрепление отсутствует	2.5
236	463406.96	1227599.53	Закрепление отсутствует	2.5
237	463341.37	1227584.61	Закрепление отсутствует	2.5
238	463305.33	1227552.9	Закрепление отсутствует	2.5
239	463320.5	1227522.1	Закрепление отсутствует	2.5
240	463460.99	1227513.19	Закрепление отсутствует	2.5
241	463455.56	1227489.86	Закрепление отсутствует	2.5
242	463310.14	1227213.12	Закрепление отсутствует	2.5
243	463308.52	1227078.01	Закрепление отсутствует	2.5
244	463286.27	1227062.27	Закрепление отсутствует	2.5
245	463302	1227042.2	Закрепление отсутствует	2.5



ДОКУМЕНТ ПОДПИСАН
ЭЛЕКТРОННОЙ ПОДПИСЬЮ

Сертификат: 00ВВ056В7401СВ38D2В3576АСDC8425108

Владелец: ФЕДЕРАЛЬНАЯ СЛУЖБА ГОСУДАРСТВЕННОЙ

РЕГИСТРАЦИИ, КАДАСТРА И КАРТОГРАФИИ

Действителен: с 27.06.2023 по 19.09.2024

полное наименование должности

инициалы, фамилия

Земельный участок

вид объекта недвижимости

Лист № 15 раздела 3.2

Всего листов раздела 3.2: 66

Всего разделов: 8

Всего листов выписки: 209

27.03.2024г. № КУВИ-001/2024-86164722

Кадастровый номер:

43:10:000000:91

1	2	3	4	5
246	463288.44	1227018.32	Закрепление отсутствует	2.5
247	463212.47	1227029.72	Закрепление отсутствует	2.5
248	463145.73	1227012.9	Закрепление отсутствует	2.5
249	463080.62	1227024.83	Закрепление отсутствует	2.5
250	463076.27	1227099.72	Закрепление отсутствует	2.5
251	463026.35	1227140.95	Закрепление отсутствует	2.5
252	462921.16	1227159.88	Закрепление отсутствует	2.5
253	462895.62	1227153.49	Закрепление отсутствует	2.5
254	462892.29	1227393.3	Закрепление отсутствует	2.5
255	462737.49	1227402.76	Закрепление отсутствует	2.5
256	462736.02	1227368.59	Закрепление отсутствует	2.5
257	462701.64	1227362.7	Закрепление отсутствует	2.5
258	462681.02	1227397.08	Закрепление отсутствует	2.5
259	462650.57	1227395.11	Закрепление отсутствует	2.5
260	462649.1	1227406.48	Закрепление отсутствует	2.5
261	462444.08	1227384.14	Закрепление отсутствует	2.5
262	462449.76	1227150.23	Закрепление отсутствует	2.5
263	462473.62	1227114.29	Закрепление отсутствует	2.5
264	462468.45	1227087.16	Закрепление отсутствует	2.5
265	462496.87	1227050.99	Закрепление отсутствует	2.5
266	462536.38	1226801.34	Закрепление отсутствует	2.5
267	462518.18	1226695.49	Закрепление отсутствует	2.5
268	462631.97	1226573.99	Закрепление отсутствует	2.5
269	462765.81	1226507	Закрепление отсутствует	2.5
270	462790.86	1226527.25	Закрепление отсутствует	2.5
271	462825.5	1226534.49	Закрепление отсутствует	2.5
272	462827.86	1226529.36	Закрепление отсутствует	2.5
273	462912.43	1226547.5	Закрепление отсутствует	2.5
274	462974.41	1226492.52	Закрепление отсутствует	2.5



ДОКУМЕНТ ПОДПИСАН
ЭЛЕКТРОННОЙ ПОДПИСЬЮ

Сертификат: 00ВВ056В7401СВ38D2В3576АСDC8425108

Владелец: ФЕДЕРАЛЬНАЯ СЛУЖБА ГОСУДАРСТВЕННОЙ

РЕГИСТРАЦИИ, КАДАСТРА И КАРТОГРАФИИ

Действителен: с 27.06.2023 по 19.09.2024

полное наименование должности

инициалы, фамилия

Земельный участок

вид объекта недвижимости

Лист № 16 раздела 3.2

Всего листов раздела 3.2: 66

Всего разделов: 8

Всего листов выписки: 209

27.03.2024г. № КУВИ-001/2024-86164722

Кадастровый номер:

43:10:000000:91

1	2	3	4	5
275	462971.86	1226368.5	Закрепление отсутствует	2.5
276	462983.53	1226341.72	Закрепление отсутствует	2.5
277	462975.28	1226266.66	Закрепление отсутствует	2.5
278	463021.06	1226172.39	Закрепление отсутствует	2.5
279	462972.4	1226112.09	Закрепление отсутствует	2.5
280	462908.89	1226083.71	Закрепление отсутствует	2.5
281	462972.93	1226064.84	Закрепление отсутствует	2.5
282	462930.88	1225984.69	Закрепление отсутствует	2.5
283	462888.31	1225998.49	Закрепление отсутствует	2.5
284	462862.72	1225970.45	Закрепление отсутствует	2.5
285	462825.4	1225967.5	Закрепление отсутствует	2.5
286	462797.87	1225933.49	Закрепление отсутствует	2.5
287	462715.39	1225921.34	Закрепление отсутствует	2.5
288	462719.44	1225887.14	Закрепление отсутствует	2.5
289	462867.52	1225946.22	Закрепление отсутствует	2.5
290	462910.85	1225902.19	Закрепление отсутствует	2.5
291	462856.81	1225898.42	Закрепление отсутствует	2.5
292	462850.98	1225740.72	Закрепление отсутствует	2.5
293	462780.3	1225744.47	Закрепление отсутствует	2.5
294	462810.22	1225712.81	Закрепление отсутствует	2.5
295	462910.24	1225764.14	Закрепление отсутствует	2.5
296	462960	1225840	Закрепление отсутствует	2.5
297	463029.4	1225931.5	Закрепление отсутствует	2.5
298	463225	1226208	Закрепление отсутствует	2.5
299	464010.18	1227266.66	Закрепление отсутствует	2.5
300	464028.67	1227292.23	Закрепление отсутствует	2.5
1	464211.76	1227545.38	Закрепление отсутствует	2.5
1	465226.05	1231546.55	Закрепление отсутствует	2.5
2	465252.25	1231626.1	Закрепление отсутствует	2.5



ДОКУМЕНТ ПОДПИСАН
ЭЛЕКТРОННОЙ ПОДПИСЬЮ

Сертификат: 00ВВ056В7401СВ38Д2В3576АСДС8425108

Владелец: ФЕДЕРАЛЬНАЯ СЛУЖБА ГОСУДАРСТВЕННОЙ

РЕГИСТРАЦИИ, КАДАСТРА И КАРТОГРАФИИ

Действителен: с 27.06.2023 по 19.09.2024

полное наименование должности

инициалы, фамилия

Земельный участок

вид объекта недвижимости

Лист № 17 раздела 3.2

Всего листов раздела 3.2: 66

Всего разделов: 8

Всего листов выписки: 209

27.03.2024г. № КУВИ-001/2024-86164722

Кадастровый номер:

43:10:000000:91

1	2	3	4	5
3	465232.12	1231632.11	Закрепление отсутствует	2.5
4	465246.2	1231667.58	Закрепление отсутствует	2.5
5	465272.77	1231688.41	Закрепление отсутствует	2.5
6	465332.11	1231862.53	Закрепление отсутствует	2.5
7	465380.89	1233320.92	Закрепление отсутствует	2.5
8	465246.98	1233519.78	Закрепление отсутствует	2.5
9	465173.32	1233504.56	Закрепление отсутствует	2.5
10	465079.11	1233646.51	Закрепление отсутствует	2.5
11	464986.7	1233764.1	Закрепление отсутствует	2.5
12	465033.49	1233828.18	Закрепление отсутствует	2.5
13	465021.88	1233857.18	Закрепление отсутствует	2.5
14	464989.55	1233859.15	Закрепление отсутствует	2.5
15	465006.96	1233899.39	Закрепление отсутствует	2.5
16	465056.22	1233938.64	Закрепление отсутствует	2.5
17	465029.16	1234007.93	Закрепление отсутствует	2.5
18	464985.24	1234009.42	Закрепление отсутствует	2.5
19	464999.51	1234076.65	Закрепление отсутствует	2.5
20	464987.85	1234101.45	Закрепление отсутствует	2.5
21	465031.19	1234191.68	Закрепление отсутствует	2.5
22	464989	1234277.09	Закрепление отсутствует	2.5
23	464896.68	1234312.54	Закрепление отсутствует	2.5
24	464957.69	1234378.47	Закрепление отсутствует	2.5
25	465022.24	1234392.1	Закрепление отсутствует	2.5
26	465033.31	1234421.54	Закрепление отсутствует	2.5
27	464980.87	1234461.02	Закрепление отсутствует	2.5
28	464823.35	1234277.58	Закрепление отсутствует	2.5
29	464803.34	1234278.13	Закрепление отсутствует	2.5
30	464783.82	1234249.77	Закрепление отсутствует	2.5
31	464826.63	1234218.63	Закрепление отсутствует	2.5



ДОКУМЕНТ ПОДПИСАН
ЭЛЕКТРОННОЙ ПОДПИСЬЮ

Сертификат: 00ВВ056В7401СВ38D2В3576АСDC8425108

Владелец: ФЕДЕРАЛЬНАЯ СЛУЖБА ГОСУДАРСТВЕННОЙ

РЕГИСТРАЦИИ, КАДАСТРА И КАРТОГРАФИИ

Действителен: с 27.06.2023 по 19.09.2024

полное наименование должности

инициалы, фамилия

Земельный участок

вид объекта недвижимости

Лист № 18 раздела 3.2

Всего листов раздела 3.2: 66

Всего разделов: 8

Всего листов выписки: 209

27.03.2024г. № КУВИ-001/2024-86164722

Кадастровый номер:

43:10:000000:91

1	2	3	4	5
32	464832.89	1234196.99	Закрепление отсутствует	2.5
33	464827.67	1234151.95	Закрепление отсутствует	2.5
34	464773.69	1234083.68	Закрепление отсутствует	2.5
35	464729.46	1234013.63	Закрепление отсутствует	2.5
36	464711.23	1233974.08	Закрепление отсутствует	2.5
37	464666.22	1233942.8	Закрепление отсутствует	2.5
38	464653.1	1233911.33	Закрепление отсутствует	2.5
39	464661.44	1233894.5	Закрепление отсутствует	2.5
40	464742.45	1233775.82	Закрепление отсутствует	2.5
41	464826.58	1233639.78	Закрепление отсутствует	2.5
42	464871.98	1233560.62	Закрепление отсутствует	2.5
43	464885.68	1233531.15	Закрепление отсутствует	2.5
44	464947.82	1233430.08	Закрепление отсутствует	2.5
45	464965.21	1233344.61	Закрепление отсутствует	2.5
46	464981.11	1233308.97	Закрепление отсутствует	2.5
47	465052.95	1233179.6	Закрепление отсутствует	2.5
48	465090.39	1233097.2	Закрепление отсутствует	2.5
49	465101.63	1233049.14	Закрепление отсутствует	2.5
50	465127.65	1232958.28	Закрепление отсутствует	2.5
51	465258.22	1232597.58	Закрепление отсутствует	2.5
52	465318.89	1232404.4	Закрепление отсутствует	2.5
53	465253.01	1232159.17	Закрепление отсутствует	2.5
54	465137.32	1231998.86	Закрепление отсутствует	2.5
55	465064.11	1231913.1	Закрепление отсутствует	2.5
56	464770.56	1231608.82	Закрепление отсутствует	2.5
57	464691.31	1231547.61	Закрепление отсутствует	2.5
58	464641.79	1231528.93	Закрепление отсутствует	2.5
59	464626.5	1231502.83	Закрепление отсутствует	2.5
60	464658.84	1231488.82	Закрепление отсутствует	2.5



ДОКУМЕНТ ПОДПИСАН
ЭЛЕКТРОННОЙ ПОДПИСЬЮ

Сертификат: 00ВВ056В7401СВ38D2В3576АСDC8425108

Владелец: ФЕДЕРАЛЬНАЯ СЛУЖБА ГОСУДАРСТВЕННОЙ

РЕГИСТРАЦИИ, КАДАСТРА И КАРТОГРАФИИ

Действителен: с 27.06.2023 по 19.09.2024

полное наименование должности

инициалы, фамилия

Земельный участок

вид объекта недвижимости

Лист № 19 раздела 3.2

Всего листов раздела 3.2: 66

Всего разделов: 8

Всего листов выписки: 209

27.03.2024г. № КУВИ-001/2024-86164722

Кадастровый номер:

43:10:000000:91

1	2	3	4	5
61	464674.74	1231490.71	Закрепление отсутствует	2.5
62	464716.08	1231518.63	Закрепление отсутствует	2.5
63	464801.05	1231523.11	Закрепление отсутствует	2.5
64	464834.61	1231515.45	Закрепление отсутствует	2.5
65	464870.46	1231513.47	Закрепление отсутствует	2.5
66	464864.5	1231523.71	Закрепление отсутствует	2.5
67	464914.87	1231562.6	Закрепление отсутствует	2.5
68	464843.08	1231558.23	Закрепление отсутствует	2.5
69	464917.95	1231660.75	Закрепление отсутствует	2.5
70	464956.97	1231647.41	Закрепление отсутствует	2.5
71	464959.64	1231585.76	Закрепление отсутствует	2.5
72	464985.14	1231580.17	Закрепление отсутствует	2.5
73	465020.58	1231613.72	Закрепление отсутствует	2.5
74	465138.67	1231536.22	Закрепление отсутствует	2.5
1	465226.05	1231546.55	Закрепление отсутствует	2.5
1	465113.86	1232980.49	Закрепление отсутствует	2.5
2	465081.04	1232934.95	Закрепление отсутствует	2.5
3	465022.74	1232920.31	Закрепление отсутствует	2.5
4	465012.73	1232978.38	Закрепление отсутствует	2.5
5	465060.35	1232994.29	Закрепление отсутствует	2.5
6	465075.17	1232971.25	Закрепление отсутствует	2.5
1	465113.86	1232980.49	Закрепление отсутствует	2.5
1	463972.02	1231319.34	Закрепление отсутствует	2.5
2	463969.27	1231320.55	Закрепление отсутствует	2.5
3	464017.86	1231430.55	Закрепление отсутствует	2.5
4	464020.61	1231429.34	Закрепление отсутствует	2.5
1	463972.02	1231319.34	Закрепление отсутствует	2.5
1	463502.93	1231804.24	Закрепление отсутствует	2.5
2	463604.29	1231575.29	Закрепление отсутствует	2.5



ДОКУМЕНТ ПОДПИСАН
ЭЛЕКТРОННОЙ ПОДПИСЬЮ

Сертификат: 00ВВ056В7401СВ38D2В3576АСDC8425108

Владелец: ФЕДЕРАЛЬНАЯ СЛУЖБА ГОСУДАРСТВЕННОЙ

РЕГИСТРАЦИИ, КАДАСТРА И КАРТОГРАФИИ

Действителен: с 27.06.2023 по 19.09.2024

полное наименование должности

инициалы, фамилия

Земельный участок

вид объекта недвижимости

Лист № 20 раздела 3.2

Всего листов раздела 3.2: 66

Всего разделов: 8

Всего листов выписки: 209

27.03.2024г. № КУВИ-001/2024-86164722

Кадастровый номер:

43:10:000000:91

1	2	3	4	5
3	463601.54	1231574.07	Закрепление отсутствует	2.5
4	463500.18	1231803.03	Закрепление отсутствует	2.5
1	463502.93	1231804.24	Закрепление отсутствует	2.5
1	463486.22	1231778.02	Закрепление отсутствует	2.5
2	463592.35	1231546.69	Закрепление отсутствует	2.5
3	463589.63	1231545.44	Закрепление отсутствует	2.5
4	463483.5	1231776.77	Закрепление отсутствует	2.5
1	463486.22	1231778.02	Закрепление отсутствует	2.5
1	463661.01	1231430.16	Закрепление отсутствует	2.5
2	463692.02	1231307.94	Закрепление отсутствует	2.5
3	463689.11	1231307.2	Закрепление отсутствует	2.5
4	463658.1	1231429.43	Закрепление отсутствует	2.5
1	463661.01	1231430.16	Закрепление отсутствует	2.5
1	464316.61	1232191.19	Закрепление отсутствует	2.5
2	464274.27	1232192.98	Закрепление отсутствует	2.5
3	464271.89	1232207.88	Закрепление отсутствует	2.5
4	464316.01	1232209.67	Закрепление отсутствует	2.5
1	464316.61	1232191.19	Закрепление отсутствует	2.5
1	464426.91	1232276.45	Закрепление отсутствует	2.5
2	464400.08	1232278.83	Закрепление отсутствует	2.5
3	464335.69	1232274.66	Закрепление отсутствует	2.5
4	464327.94	1232293.74	Закрепление отсутствует	2.5
5	464379.81	1232310.43	Закрепление отсутствует	2.5
6	464433.47	1232295.53	Закрепление отсутствует	2.5
1	464426.91	1232276.45	Закрепление отсутствует	2.5
1	464766.54	1231613.29	Закрепление отсутствует	2.5
2	465059.69	1231917.16	Закрепление отсутствует	2.5
3	465132.55	1232002.52	Закрепление отсутствует	2.5
4	465247.56	1232161.82	Закрепление отсутствует	2.5



ДОКУМЕНТ ПОДПИСАН
ЭЛЕКТРОННОЙ ПОДПИСЬЮ

Сертификат: 00ВВ056В7401СВ38Д2В3576АСДС8425108

Владелец: ФЕДЕРАЛЬНАЯ СЛУЖБА ГОСУДАРСТВЕННОЙ

РЕГИСТРАЦИИ, КАДАСТРА И КАРТОГРАФИИ

Действителен: с 27.06.2023 по 19.09.2024

полное наименование должности

инициалы, фамилия

Земельный участок

вид объекта недвижимости

Лист № 21 раздела 3.2

Всего листов раздела 3.2: 66

Всего разделов: 8

Всего листов выписки: 209

27.03.2024г. № КУВИ-001/2024-86164722

Кадастровый номер:

43:10:000000:91

1	2	3	4	5
5	465312.77	1232404.27	Закрепление отсутствует	2.5
6	465252.53	1232595.67	Закрепление отсутствует	2.5
7	465121.95	1232957.01	Закрепление отсутствует	2.5
8	465095.95	1233047.85	Закрепление отсутствует	2.5
9	465084.67	1233095.33	Закрепление отсутствует	2.5
10	465047.59	1233176.9	Закрепление отсутствует	2.5
11	464975.74	1233306.29	Закрепление отсутствует	2.5
12	464959.47	1233342.8	Закрепление отсутствует	2.5
13	464942.21	1233427.84	Закрепление отсутствует	2.5
14	464880.39	1233528.31	Закрепление отсутствует	2.5
15	464866.65	1233557.86	Закрепление отсутствует	2.5
16	464821.42	1233636.71	Закрепление отсутствует	2.5
17	464737.42	1233772.55	Закрепление отсутствует	2.5
18	464656.26	1233891.47	Закрепление отсутствует	2.5
19	464646.92	1233910.74	Закрепление отсутствует	2.5
20	464661.67	1233946.85	Закрепление отсутствует	2.5
21	464706.54	1233978.01	Закрепление отсутствует	2.5
22	464724.18	1234016.49	Закрепление отсутствует	2.5
23	464768.79	1234087.15	Закрепление отсутствует	2.5
24	464822.01	1234154.28	Закрепление отсутствует	2.5
25	464827.04	1234195.64	Закрепление отсутствует	2.5
26	464822.46	1234214.5	Закрепление отсутствует	2.5
27	464757.19	1234261.11	Закрепление отсутствует	2.5
28	464781.97	1234228.22	Закрепление отсутствует	2.5
29	464782.86	1234197.51	Закрепление отсутствует	2.5
30	464751.56	1234101.52	Закрепление отсутствует	2.5
31	464710.72	1234035.04	Закрепление отсутствует	2.5
32	464695.66	1233990.02	Закрепление отсутствует	2.5
33	464667.94	1233966.92	Закрепление отсутствует	2.5



ДОКУМЕНТ ПОДПИСАН
ЭЛЕКТРОННОЙ ПОДПИСЬЮ

Сертификат: 00ВВ056В7401СВ38D2В3576АСDC8425108

Владелец: ФЕДЕРАЛЬНАЯ СЛУЖБА ГОСУДАРСТВЕННОЙ

РЕГИСТРАЦИИ, КАДАСТРА И КАРТОГРАФИИ

Действителен: с 27.06.2023 по 19.09.2024

полное наименование должности

инициалы, фамилия

Земельный участок

вид объекта недвижимости

Лист № 22 раздела 3.2

Всего листов раздела 3.2: 66

Всего разделов: 8

Всего листов выписки: 209

27.03.2024г. № КУВИ-001/2024-86164722

Кадастровый номер:

43:10:000000:91

1	2	3	4	5
34	464642.78	1233973.46	Закрепление отсутствует	2.5
35	464635.02	1233964.44	Закрепление отсутствует	2.5
36	464607.02	1233948.64	Закрепление отсутствует	2.5
37	464592.51	1233946.12	Закрепление отсутствует	2.5
38	464618.87	1233929.6	Закрепление отсутствует	2.5
39	464585.48	1233879.51	Закрепление отсутствует	2.5
40	464532.23	1233880.5	Закрепление отсутствует	2.5
41	464488.24	1233827.45	Закрепление отсутствует	2.5
42	464452.28	1233825.13	Закрепление отсутствует	2.5
43	464356.14	1233774.9	Закрепление отсутствует	2.5
44	464338.09	1233732.69	Закрепление отсутствует	2.5
45	464369.6	1233633.1	Закрепление отсутствует	2.5
46	464317.16	1233567.69	Закрепление отсутствует	2.5
47	464276.58	1233654.58	Закрепление отсутствует	2.5
48	464302.97	1233683.85	Закрепление отсутствует	2.5
49	464255.98	1233730.21	Закрепление отсутствует	2.5
50	464231.5	1233708.32	Закрепление отсутствует	2.5
51	464161.21	1233698.89	Закрепление отсутствует	2.5
52	463934.78	1233566.19	Закрепление отсутствует	2.5
53	464063.16	1233409.04	Закрепление отсутствует	2.5
54	464305.06	1233559.8	Закрепление отсутствует	2.5
55	464320.78	1233515.61	Закрепление отсутствует	2.5
56	464273.43	1233487.69	Закрепление отсутствует	2.5
57	464318.42	1233469.81	Закрепление отсутствует	2.5
58	464388.34	1233269.28	Закрепление отсутствует	2.5
59	464272	1233150.56	Закрепление отсутствует	2.5
60	464274.32	1233130.13	Закрепление отсутствует	2.5
61	464483.19	1233221.33	Закрепление отсутствует	2.5
62	464717.94	1232915.75	Закрепление отсутствует	2.5



ДОКУМЕНТ ПОДПИСАН
ЭЛЕКТРОННОЙ ПОДПИСЬЮ

Сертификат: 00ВВ056В7401СВ38D2В3576АСDC8425108

Владелец: ФЕДЕРАЛЬНАЯ СЛУЖБА ГОСУДАРСТВЕННОЙ

РЕГИСТРАЦИИ, КАДАСТРА И КАРТОГРАФИИ

Действителен: с 27.06.2023 по 19.09.2024

полное наименование должности

инициалы, фамилия

Земельный участок

вид объекта недвижимости

Лист № 23 раздела 3.2

Всего листов раздела 3.2: 66

Всего разделов: 8

Всего листов выписки: 209

27.03.2024г. № КУВИ-001/2024-86164722

Кадастровый номер:

43:10:000000:91

1	2	3	4	5
63	464887.78	1232664.64	Закрепление отсутствует	2.5
64	465018.68	1232423.95	Закрепление отсутствует	2.5
65	464952.31	1232366.76	Закрепление отсутствует	2.5
66	464926.27	1232396.09	Закрепление отсутствует	2.5
67	464775.78	1232365.27	Закрепление отсутствует	2.5
68	464662.96	1232369.66	Закрепление отсутствует	2.5
69	464662.96	1232326.83	Закрепление отсутствует	2.5
70	464540.52	1232291.93	Закрепление отсутствует	2.5
71	464521.64	1232334.19	Закрепление отсутствует	2.5
72	464469.62	1232321.33	Закрепление отсутствует	2.5
73	464443.06	1232339.68	Закрепление отсутствует	2.5
74	464290.47	1232314.8	Закрепление отсутствует	2.5
75	464013.47	1232304.82	Закрепление отсутствует	2.5
76	463929.89	1232121.28	Закрепление отсутствует	2.5
77	463829.93	1232045.76	Закрепление отсутствует	2.5
78	463809.19	1231975.91	Закрепление отсутствует	2.5
79	463755.3	1231977.29	Закрепление отсутствует	2.5
80	463710.71	1231946.27	Закрепление отсутствует	2.5
81	463712.07	1231874.22	Закрепление отсутствует	2.5
82	463650.55	1231796.57	Закрепление отсутствует	2.5
83	463602.2	1231797.92	Закрепление отсутствует	2.5
84	463549.17	1231928	Закрепление отсутствует	2.5
85	463483.06	1231925.64	Закрепление отсутствует	2.5
86	463467.27	1231861.36	Закрепление отсутствует	2.5
87	463429.64	1231955.22	Закрепление отсутствует	2.5
88	463369.62	1231928.48	Закрепление отсутствует	2.5
89	463265.86	1231917.79	Закрепление отсутствует	2.5
90	463246.23	1231889.68	Закрепление отсутствует	2.5
91	463316	1231727.04	Закрепление отсутствует	2.5



ДОКУМЕНТ ПОДПИСАН
ЭЛЕКТРОННОЙ ПОДПИСЬЮ

Сертификат: 00ВВ056В7401СВ38D2В3576АСDC8425108

Владелец: ФЕДЕРАЛЬНАЯ СЛУЖБА ГОСУДАРСТВЕННОЙ

РЕГИСТРАЦИИ, КАДАСТРА И КАРТОГРАФИИ

Действителен: с 27.06.2023 по 19.09.2024

полное наименование должности

инициалы, фамилия

Земельный участок

вид объекта недвижимости

Лист № 24 раздела 3.2

Всего листов раздела 3.2: 66

Всего разделов: 8

Всего листов выписки: 209

27.03.2024г. № КУВИ-001/2024-86164722

Кадастровый номер:

43:10:000000:91

1	2	3	4	5
92	463303.16	1231674.11	Закрепление отсутствует	2.5
93	463387.7	1231406.62	Закрепление отсутствует	2.5
94	463257.56	1231387.21	Закрепление отсутствует	2.5
95	463289.56	1231241.43	Закрепление отсутствует	2.5
96	463146.12	1231279.34	Закрепление отсутствует	2.5
97	463154.56	1231242.08	Закрепление отсутствует	2.5
98	463198.63	1231198.14	Закрепление отсутствует	2.5
99	463305.45	1231160.34	Закрепление отсутствует	2.5
100	463322.18	1231099.55	Закрепление отсутствует	2.5
101	463448.98	1231104.21	Закрепление отсутствует	2.5
102	463485.26	1231187.81	Закрепление отсутствует	2.5
103	463589.67	1231207.67	Закрепление отсутствует	2.5
104	463652.89	1231160.32	Закрепление отсутствует	2.5
105	463676.95	1231166.71	Закрепление отсутствует	2.5
106	463686.78	1231136.75	Закрепление отсутствует	2.5
107	463676.46	1231107.77	Закрепление отсутствует	2.5
108	463703.72	1231074.38	Закрепление отсутствует	2.5
109	463695.35	1231050.41	Закрепление отсутствует	2.5
110	463740.35	1231021.38	Закрепление отсутствует	2.5
111	463785.44	1230984.67	Закрепление отсутствует	2.5
112	463843.26	1230987.45	Закрепление отсутствует	2.5
113	463846.38	1230947.19	Закрепление отсутствует	2.5
114	463872.41	1230940.8	Закрепление отсутствует	2.5
115	463897.22	1230878.52	Закрепление отсутствует	2.5
116	463934.42	1230909.81	Закрепление отсутствует	2.5
117	463965.8	1230880.07	Закрепление отсутствует	2.5
118	464013.17	1230986.32	Закрепление отсутствует	2.5
119	464047.1	1230961.92	Закрепление отсутствует	2.5
120	464080.63	1231037.06	Закрепление отсутствует	2.5



ДОКУМЕНТ ПОДПИСАН
ЭЛЕКТРОННОЙ ПОДПИСЬЮ

Сертификат: 00ВВ056В7401СВ38D2В3576АСDС8425108

Владелец: ФЕДЕРАЛЬНАЯ СЛУЖБА ГОСУДАРСТВЕННОЙ

РЕГИСТРАЦИИ, КАДАСТРА И КАРТОГРАФИИ

Действителен: с 27.06.2023 по 19.09.2024

полное наименование должности

инициалы, фамилия

Земельный участок

вид объекта недвижимости

Лист № 25 раздела 3.2

Всего листов раздела 3.2: 66

Всего разделов: 8

Всего листов выписки: 209

27.03.2024г. № КУВИ-001/2024-86164722

Кадастровый номер:

43:10:000000:91

1	2	3	4	5
121	464030.96	1231074.42	Закрепление отсутствует	2.5
122	463986.24	1231240.24	Закрепление отсутствует	2.5
123	464024.27	1231309.72	Закрепление отсутствует	2.5
124	464073.99	1231452.73	Закрепление отсутствует	2.5
125	464035.45	1231491.81	Закрепление отсутствует	2.5
126	463998.62	1231478.55	Закрепление отсутствует	2.5
127	463990.76	1231493.77	Закрепление отсутствует	2.5
128	463898.82	1231485.95	Закрепление отсутствует	2.5
129	463827.72	1231326.31	Закрепление отсутствует	2.5
130	463842.94	1231277.69	Закрепление отсутствует	2.5
131	463823.3	1231235.46	Закрепление отсутствует	2.5
132	463745.87	1231187.33	Закрепление отсутствует	2.5
133	463794.63	1231258.77	Закрепление отсутствует	2.5
134	463772.12	1231360.78	Закрепление отсутствует	2.5
135	463739.98	1231434.79	Закрепление отсутствует	2.5
136	463695.32	1231576.31	Закрепление отсутствует	2.5
137	463885.04	1231594.56	Закрепление отсутствует	2.5
138	464003.75	1231558.34	Закрепление отсутствует	2.5
139	464034.96	1231559.09	Закрепление отсутствует	2.5
140	464095.49	1231869.35	Закрепление отсутствует	2.5
141	464146.33	1231881.52	Закрепление отсутствует	2.5
142	464176.37	1231862.27	Закрепление отсутствует	2.5
143	464167.58	1231812.83	Закрепление отсутствует	2.5
144	464330.14	1231805.41	Закрепление отсутствует	2.5
145	464346.24	1231833.12	Закрепление отсутствует	2.5
146	464335.02	1231879.77	Закрепление отсутствует	2.5
147	464417.57	1231962.98	Закрепление отсутствует	2.5
148	464401.81	1232026.12	Закрепление отсутствует	2.5
149	464304.09	1232111.18	Закрепление отсутствует	2.5



ДОКУМЕНТ ПОДПИСАН
ЭЛЕКТРОННОЙ ПОДПИСЬЮ

Сертификат: 00ВВ056В7401СВ38D2В3576АСDC8425108

Владелец: ФЕДЕРАЛЬНАЯ СЛУЖБА ГОСУДАРСТВЕННОЙ

РЕГИСТРАЦИИ, КАДАСТРА И КАРТОГРАФИИ

Действителен: с 27.06.2023 по 19.09.2024

полное наименование должности

инициалы, фамилия

Земельный участок

вид объекта недвижимости

Лист № 26 раздела 3.2

Всего листов раздела 3.2: 66

Всего разделов: 8

Всего листов выписки: 209

27.03.2024г. № КУВИ-001/2024-86164722

Кадастровый номер:

43:10:000000:91

1	2	3	4	5
150	464325.46	1232171.11	Закрепление отсутствует	2.5
151	464408.97	1232164.74	Закрепление отсутствует	2.5
152	464590.23	1231938.57	Закрепление отсутствует	2.5
153	464646.74	1231976.92	Закрепление отсутствует	2.5
154	464615.19	1232134.9	Закрепление отсутствует	2.5
155	464662.82	1232151.84	Закрепление отсутствует	2.5
156	464680.23	1232049.27	Закрепление отсутствует	2.5
157	464725.44	1232033.98	Закрепление отсутствует	2.5
158	464716.84	1231981.18	Закрепление отсутствует	2.5
159	464784.39	1231940.3	Закрепление отсутствует	2.5
160	464763.76	1231888.37	Закрепление отсутствует	2.5
161	464703.34	1231919.8	Закрепление отсутствует	2.5
162	464663.56	1231891.56	Закрепление отсутствует	2.5
163	464734.1	1231811.7	Закрепление отсутствует	2.5
164	464706.28	1231743.31	Закрепление отсутствует	2.5
165	464574.54	1231712.02	Закрепление отсутствует	2.5
166	464530.55	1231638.36	Закрепление отсутствует	2.5
167	464526.41	1231490.23	Закрепление отсутствует	2.5
168	464435.69	1231442.7	Закрепление отсутствует	2.5
169	464318.81	1231316.49	Закрепление отсутствует	2.5
170	464292.29	1231261.98	Закрепление отсутствует	2.5
171	464242.58	1231264.5	Закрепление отсутствует	2.5
172	464134.59	1231112.24	Закрепление отсутствует	2.5
173	464177.18	1231054.74	Закрепление отсутствует	2.5
174	464280.24	1231176.99	Закрепление отсутствует	2.5
175	464396.5	1231304.29	Закрепление отсутствует	2.5
176	464412.9	1231337.08	Закрепление отсутствует	2.5
177	464496.37	1231425.32	Закрепление отсутствует	2.5
178	464535.72	1231485.54	Закрепление отсутствует	2.5



ДОКУМЕНТ ПОДПИСАН
ЭЛЕКТРОННОЙ ПОДПИСЬЮ

Сертификат: 00ВВ056В7401СВ38Д2В3576АСДС8425108

Владелец: ФЕДЕРАЛЬНАЯ СЛУЖБА ГОСУДАРСТВЕННОЙ

РЕГИСТРАЦИИ, КАДАСТРА И КАРТОГРАФИИ

Действителен: с 27.06.2023 по 19.09.2024

полное наименование должности

инициалы, фамилия

Земельный участок

вид объекта недвижимости

Лист № 27 раздела 3.2

Всего листов раздела 3.2: 66

Всего разделов: 8

Всего листов выписки: 209

27.03.2024г. № КУВИ-001/2024-86164722

Кадастровый номер:

43:10:000000:91

1	2	3	4	5
179	464565.53	1231507.31	Закрепление отсутствует	2.5
180	464591.22	1231512.2	Закрепление отсутствует	2.5
181	464621.13	1231506.41	Закрепление отсутствует	2.5
182	464637.73	1231533.93	Закрепление отсутствует	2.5
183	464688.37	1231552.89	Закрепление отсутствует	2.5
1	464766.54	1231613.29	Закрепление отсутствует	2.5
1	463426.74	1232054.71	Закрепление отсутствует	2.5
2	463423.74	1232054.59	Закрепление отсутствует	2.5
3	463417.18	1232218.55	Закрепление отсутствует	2.5
4	463420.18	1232218.67	Закрепление отсутствует	2.5
1	463426.74	1232054.71	Закрепление отсутствует	2.5
1	463431.41	1232431.76	Закрепление отсутствует	2.5
2	463382.3	1232423.17	Закрепление отсутствует	2.5
3	463382.3	1232506.65	Закрепление отсутствует	2.5
4	463417.9	1232514.02	Закрепление отсутствует	2.5
1	463431.41	1232431.76	Закрепление отсутствует	2.5
1	463710.04	1232069.71	Закрепление отсутствует	2.5
2	463756.76	1232166.57	Закрепление отсутствует	2.5
3	463786.22	1232178.85	Закрепление отсутствует	2.5
4	463821.12	1232224.6	Закрепление отсутствует	2.5
5	463887.21	1232245.35	Закрепление отсутствует	2.5
6	463887.54	1232314.42	Закрепление отсутствует	2.5
7	463912.68	1232340.91	Закрепление отсутствует	2.5
8	463917.59	1232385.11	Закрепление отсутствует	2.5
9	463961.79	1232402.3	Закрепление отсутствует	2.5
10	463963.54	1232487.61	Закрепление отсутствует	2.5
11	463896.72	1232520.16	Закрепление отсутствует	2.5
12	463878.3	1232596.28	Закрепление отсутствует	2.5
13	463894.18	1232688.97	Закрепление отсутствует	2.5



ДОКУМЕНТ ПОДПИСАН
ЭЛЕКТРОННОЙ ПОДПИСЬЮ

Сертификат: 00ВВ056В7401СВ38D2В3576АСDC8425108

Владелец: ФЕДЕРАЛЬНАЯ СЛУЖБА ГОСУДАРСТВЕННОЙ

РЕГИСТРАЦИИ, КАДАСТРА И КАРТОГРАФИИ

Действителен: с 27.06.2023 по 19.09.2024

полное наименование должности

инициалы, фамилия

Земельный участок

вид объекта недвижимости

Лист № 28 раздела 3.2

Всего листов раздела 3.2: 66

Всего разделов: 8

Всего листов выписки: 209

27.03.2024г. № КУВИ-001/2024-86164722

Кадастровый номер:

43:10:000000:91

1	2	3	4	5
14	463811.57	1232825.92	Закрепление отсутствует	2.5
15	463531.37	1232792.01	Закрепление отсутствует	2.5
16	463572.28	1232923.76	Закрепление отсутствует	2.5
17	463601.63	1232994.05	Закрепление отсутствует	2.5
18	463616.54	1233066.31	Закрепление отсутствует	2.5
19	463674.5	1233068.96	Закрепление отсутствует	2.5
20	463765.8	1233145.97	Закрепление отсутствует	2.5
21	463807.11	1233237.06	Закрепление отсутствует	2.5
22	463843.92	1233300.64	Закрепление отсутствует	2.5
23	463838.31	1233349.66	Закрепление отсутствует	2.5
24	463807.87	1233352.11	Закрепление отсутствует	2.5
25	463719.92	1233196.64	Закрепление отсутствует	2.5
26	463706.42	1233124.2	Закрепление отсутствует	2.5
27	463594.12	1233100.41	Закрепление отсутствует	2.5
28	463560.28	1233064.07	Закрепление отсутствует	2.5
29	463505.43	1233055.43	Закрепление отсутствует	2.5
30	463348.4	1232835.98	Закрепление отсутствует	2.5
31	463287.87	1232639.23	Закрепление отсутствует	2.5
32	463266.89	1232440.11	Закрепление отсутствует	2.5
33	463278.68	1232374.3	Закрепление отсутствует	2.5
34	463263.45	1232336.49	Закрепление отсутствует	2.5
35	463266.52	1232283.31	Закрепление отсутствует	2.5
36	463277.83	1232236.62	Закрепление отсутствует	2.5
37	463343.36	1232184.68	Закрепление отсутствует	2.5
38	463321.32	1232007.46	Закрепление отсутствует	2.5
39	463303.95	1232089.44	Закрепление отсутствует	2.5
40	463269.97	1232057.42	Закрепление отсутствует	2.5
41	463261.98	1231967.68	Закрепление отсутствует	2.5
42	463627.7	1232024.71	Закрепление отсутствует	2.5



ДОКУМЕНТ ПОДПИСАН
ЭЛЕКТРОННОЙ ПОДПИСЬЮ

Сертификат: 00ВВ056В7401СВ38D2В3576АСDC8425108

Владелец: ФЕДЕРАЛЬНАЯ СЛУЖБА ГОСУДАРСТВЕННОЙ

РЕГИСТРАЦИИ, КАДАСТРА И КАРТОГРАФИИ

Действителен: с 27.06.2023 по 19.09.2024

полное наименование должности

инициалы, фамилия

Земельный участок

вид объекта недвижимости

Лист № 29 раздела 3.2

Всего листов раздела 3.2: 66

Всего разделов: 8

Всего листов выписки: 209

27.03.2024г. № КУВИ-001/2024-86164722

Кадастровый номер:

43:10:000000:91

1	2	3	4	5
1	463710.04	1232069.71	Закрепление отсутствует	2.5
1	464270.31	1233330.1	Закрепление отсутствует	2.5
2	464197.45	1233362.66	Закрепление отсутствует	2.5
3	464199	1233396.76	Закрепление отсутствует	2.5
4	464073.95	1233381.78	Закрепление отсутствует	2.5
5	464182.46	1233325.45	Закрепление отсутствует	2.5
6	464199.51	1233302.72	Закрепление отсутствует	2.5
1	464270.31	1233330.1	Закрепление отсутствует	2.5
1	463645.03	1233271.04	Закрепление отсутствует	2.5
2	463652.94	1233315.39	Закрепление отсутствует	2.5
3	463597.25	1233321.64	Закрепление отсутствует	2.5
4	463582.94	1233313.3	Закрепление отсутствует	2.5
5	463579.66	1233298.69	Закрепление отсутствует	2.5
6	463615.98	1233263.67	Закрепление отсутствует	2.5
1	463645.03	1233271.04	Закрепление отсутствует	2.5
1	463675.66	1233328.2	Закрепление отсутствует	2.5
2	463677.44	1233352.65	Закрепление отсутствует	2.5
3	463645.84	1233400.65	Закрепление отсутствует	2.5
4	463650.61	1233424.2	Закрепление отсутствует	2.5
5	463752.87	1233480.24	Закрепление отсутствует	2.5
6	463780.59	1233468.91	Закрепление отсутствует	2.5
7	463796.1	1233475.77	Закрепление отсутствует	2.5
8	463811	1233528.84	Закрепление отсутствует	2.5
9	463806.83	1233537.78	Закрепление отсутствует	2.5
10	463781.79	1233540.76	Закрепление отсутствует	2.5
11	463772.43	1233549.38	Закрепление отсутствует	2.5
12	463772.25	1233571.76	Закрепление отсутствует	2.5
13	463786.56	1233587.86	Закрепление отсутствует	2.5
14	463803.85	1233586.37	Закрепление отсутствует	2.5



ДОКУМЕНТ ПОДПИСАН
ЭЛЕКТРОННОЙ ПОДПИСЬЮ

Сертификат: 00ВВ056В7401СВ38D2В3576АСDC8425108

Владелец: ФЕДЕРАЛЬНАЯ СЛУЖБА ГОСУДАРСТВЕННОЙ

РЕГИСТРАЦИИ, КАДАСТРА И КАРТОГРАФИИ

Действителен: с 27.06.2023 по 19.09.2024

полное наименование должности

инициалы, фамилия

Земельный участок

вид объекта недвижимости

Лист № 30 раздела 3.2

Всего листов раздела 3.2: 66

Всего разделов: 8

Всего листов выписки: 209

27.03.2024г. № КУВИ-001/2024-86164722

Кадастровый номер:

43:10:000000:91

1	2	3	4	5
15	463828.89	1233569.98	Закрепление отсутствует	2.5
16	463848.56	1233569.38	Закрепление отсутствует	2.5
17	463843.79	1233581.01	Закрепление отсутствует	2.5
18	463812.19	1233598	Закрепление отсутствует	2.5
19	463806.83	1233616.18	Закрепление отсутствует	2.5
20	463814.88	1233634.37	Закрепление отсутствует	2.5
21	463791.03	1233644.8	Закрепление отсутствует	2.5
22	463762.41	1233592.9	Закрепление отсутствует	2.5
23	463707.18	1233546.83	Закрепление отсутствует	2.5
24	463655.1	1233459.66	Закрепление отсутствует	2.5
25	463607.44	1233408.38	Закрепление отсутствует	2.5
26	463541.8	1233345.17	Закрепление отсутствует	2.5
27	463454.04	1233296.35	Закрепление отсутствует	2.5
28	463434.91	1233278.07	Закрепление отсутствует	2.5
29	463443.69	1233272.06	Закрепление отсутствует	2.5
30	463527.4	1233218.86	Закрепление отсутствует	2.5
31	463516.85	1233214.29	Закрепление отсутствует	2.5
32	463604.11	1233182.13	Закрепление отсутствует	2.5
33	463562.37	1233241.15	Закрепление отсутствует	2.5
34	463609.47	1233263.21	Закрепление отсутствует	2.5
35	463573.7	1233297.2	Закрепление отсутствует	2.5
36	463578.58	1233317.1	Закрепление отсутствует	2.5
37	463594.27	1233328.5	Закрепление отсутствует	2.5
38	463651.51	1233319.86	Закрепление отсутствует	2.5
1	463675.66	1233328.2	Закрепление отсутствует	2.5
1	463911.7	1233588.78	Закрепление отсутствует	2.5
2	463934.96	1233672.39	Закрепление отсутствует	2.5
3	463904.16	1233677.89	Закрепление отсутствует	2.5
4	463887.92	1233639.14	Закрепление отсутствует	2.5



ДОКУМЕНТ ПОДПИСАН
ЭЛЕКТРОННОЙ ПОДПИСЬЮ

Сертификат: 00ВВ056В7401СВ38D2В3576АСDC8425108

Владелец: ФЕДЕРАЛЬНАЯ СЛУЖБА ГОСУДАРСТВЕННОЙ

РЕГИСТРАЦИИ, КАДАСТРА И КАРТОГРАФИИ

Действителен: с 27.06.2023 по 19.09.2024

полное наименование должности

инициалы, фамилия

Земельный участок

вид объекта недвижимости

Лист № 31 раздела 3.2

Всего листов раздела 3.2: 66

Всего разделов: 8

Всего листов выписки: 209

27.03.2024г. № КУВИ-001/2024-86164722

Кадастровый номер:

43:10:000000:91

1	2	3	4	5
5	463870.18	1233627.96	Закрепление отсутствует	2.5
6	463819.94	1233629.75	Закрепление отсутствует	2.5
7	463815.77	1233607.84	Закрепление отсутствует	2.5
8	463850.05	1233586.22	Закрепление отсутствует	2.5
9	463856.61	1233572.06	Закрепление отсутствует	2.5
10	463851.25	1233563.71	Закрепление отсутствует	2.5
11	463826.5	1233565.35	Закрепление отсутствует	2.5
12	463798.03	1233583.39	Закрепление отсутствует	2.5
13	463784.32	1233579.66	Закрепление отсутствует	2.5
14	463775.53	1233564.76	Закрепление отсутствует	2.5
15	463779.25	1233547.32	Закрепление отсутствует	2.5
16	463810.4	1233541.8	Закрепление отсутствует	2.5
17	463816.96	1233529.88	Закрепление отсутствует	2.5
18	463807.09	1233501.86	Закрепление отсутствует	2.5
19	463842.94	1233513.64	Закрепление отсутствует	2.5
20	463864.06	1233557.84	Закрепление отсутствует	2.5
1	463911.7	1233588.78	Закрепление отсутствует	2.5
1	463764.54	1233611.71	Закрепление отсутствует	2.5
2	463788.16	1233654.48	Закрепление отсутствует	2.5
3	463768.74	1233682.54	Закрепление отсутствует	2.5
4	463754.92	1233678.36	Закрепление отсутствует	2.5
5	463743.18	1233688.69	Закрепление отсутствует	2.5
6	463741.69	1233705.47	Закрепление отсутствует	2.5
7	463721.26	1233698.88	Закрепление отсутствует	2.5
8	463717.18	1233730.48	Закрепление отсутствует	2.5
9	463700.02	1233720.95	Закрепление отсутствует	2.5
10	463646.47	1233766.61	Закрепление отсутствует	2.5
11	463604.1	1233764.88	Закрепление отсутствует	2.5
1	463764.54	1233611.71	Закрепление отсутствует	2.5



ДОКУМЕНТ ПОДПИСАН
ЭЛЕКТРОННОЙ ПОДПИСЬЮ

Сертификат: 00ВВ056В7401СВ38D2В3576АСDC8425108

Владелец: ФЕДЕРАЛЬНАЯ СЛУЖБА ГОСУДАРСТВЕННОЙ

РЕГИСТРАЦИИ, КАДАСТРА И КАРТОГРАФИИ

Действителен: с 27.06.2023 по 19.09.2024

полное наименование должности

инициалы, фамилия

Земельный участок

вид объекта недвижимости

Лист № 32 раздела 3.2

Всего листов раздела 3.2: 66

Всего разделов: 8

Всего листов выписки: 209

27.03.2024г. № КУВИ-001/2024-86164722

Кадастровый номер:

43:10:000000:91

1	2	3	4	5
1	463667.87	1233843.08	Закрепление отсутствует	2.5
2	463634.49	1233899.69	Закрепление отсутствует	2.5
3	463507.85	1233857.83	Закрепление отсутствует	2.5
4	463538.96	1233843.66	Закрепление отсутствует	2.5
5	463593.96	1233866.71	Закрепление отсутствует	2.5
1	463667.87	1233843.08	Закрепление отсутствует	2.5
1	463455.96	1233881.47	Закрепление отсутствует	2.5
2	463360.84	1234031.16	Закрепление отсутствует	2.5
3	463364.42	1234089.59	Закрепление отсутствует	2.5
4	463301.82	1234060.97	Закрепление отсутствует	2.5
5	463412.12	1233881.86	Закрепление отсутствует	2.5
1	463455.96	1233881.47	Закрепление отсутствует	2.5
1	463496.56	1234643.13	Закрепление отсутствует	2.5
2	463479.79	1234689.4	Закрепление отсутствует	2.5
3	463519.61	1234656.39	Закрепление отсутствует	2.5
4	463535.54	1234665.55	Закрепление отсутствует	2.5
5	463522.89	1234689.7	Закрепление отсутствует	2.5
6	463357.12	1234819.42	Закрепление отсутствует	2.5
7	463279.76	1234880.33	Закрепление отсутствует	2.5
8	463392.21	1234707.67	Закрепление отсутствует	2.5
9	463321.81	1234662.99	Закрепление отсутствует	2.5
10	463251.43	1234750.75	Закрепление отсутствует	2.5
11	463192.33	1234705.46	Закрепление отсутствует	2.5
12	463248.02	1234611.31	Закрепление отсутствует	2.5
13	463298.54	1234548.99	Закрепление отсутствует	2.5
14	463360.25	1234576.72	Закрепление отсутствует	2.5
15	463431.8	1234627.99	Закрепление отсутствует	2.5
16	463468.17	1234626.8	Закрепление отсутствует	2.5
1	463496.56	1234643.13	Закрепление отсутствует	2.5



ДОКУМЕНТ ПОДПИСАН
ЭЛЕКТРОННОЙ ПОДПИСЬЮ

Сертификат: 00ВВ056В7401СВ38D2В3576АСDC8425108

Владелец: ФЕДЕРАЛЬНАЯ СЛУЖБА ГОСУДАРСТВЕННОЙ

РЕГИСТРАЦИИ, КАДАСТРА И КАРТОГРАФИИ

Действителен: с 27.06.2023 по 19.09.2024

полное наименование должности

инициалы, фамилия

Земельный участок

вид объекта недвижимости

Лист № 33 раздела 3.2

Всего листов раздела 3.2: 66

Всего разделов: 8

Всего листов выписки: 209

27.03.2024г. № КУВИ-001/2024-86164722

Кадастровый номер:

43:10:000000:91

1	2	3	4	5
1	463379.41	1234847.05	Закрепление отсутствует	2.5
2	463340.27	1234919.04	Закрепление отсутствует	2.5
3	463364.99	1234929.92	Закрепление отсутствует	2.5
4	463397.45	1234868.73	Закрепление отсутствует	2.5
1	463379.41	1234847.05	Закрепление отсутствует	2.5
1	463496.83	1234738.01	Закрепление отсутствует	2.5
2	463352.93	1234974.64	Закрепление отсутствует	2.5
3	463325.82	1234941.25	Закрепление отсутствует	2.5
4	463286.54	1234987.9	Закрепление отсутствует	2.5
5	463227.6	1234960.89	Закрепление отсутствует	2.5
6	463241.66	1234938.29	Закрепление отсутствует	2.5
7	463370.69	1234836.71	Закрепление отсутствует	2.5
1	463496.83	1234738.01	Закрепление отсутствует	2.5
1	464541.37	1234446.8	Закрепление отсутствует	2.5
2	464694.1	1234586.04	Закрепление отсутствует	2.5
3	464660.15	1234601.23	Закрепление отсутствует	2.5
4	464565.04	1234544.45	Закрепление отсутствует	2.5
5	464464.51	1234777.02	Закрепление отсутствует	2.5
6	464420.47	1234786.56	Закрепление отсутствует	2.5
7	464398.37	1234824.86	Закрепление отсутствует	2.5
8	464263.32	1234778.7	Закрепление отсутствует	2.5
9	464207.96	1234893.17	Закрепление отсутствует	2.5
10	464125.06	1234879.84	Закрепление отсутствует	2.5
11	464092.42	1234961.38	Закрепление отсутствует	2.5
12	464124.83	1235021.3	Закрепление отсутствует	2.5
13	464204.83	1235088.15	Закрепление отсутствует	2.5
14	464189.87	1235102.39	Закрепление отсутствует	2.5
15	464084.79	1235022.83	Закрепление отсутствует	2.5
16	464031.52	1235025.23	Закрепление отсутствует	2.5



ДОКУМЕНТ ПОДПИСАН
ЭЛЕКТРОННОЙ ПОДПИСЬЮ

Сертификат: 00ВВ056В7401СВ38D2В3576АСDC8425108

Владелец: ФЕДЕРАЛЬНАЯ СЛУЖБА ГОСУДАРСТВЕННОЙ

РЕГИСТРАЦИИ, КАДАСТРА И КАРТОГРАФИИ

Действителен: с 27.06.2023 по 19.09.2024

полное наименование должности

инициалы, фамилия

Земельный участок

вид объекта недвижимости

Лист № 34 раздела 3.2

Всего листов раздела 3.2: 66

Всего разделов: 8

Всего листов выписки: 209

27.03.2024г. № КУВИ-001/2024-86164722

Кадастровый номер:

43:10:000000:91

1	2	3	4	5
17	463992.24	1235042.42	Закрепление отсутствует	2.5
18	463932.32	1235037.5	Закрепление отсутствует	2.5
19	463852.54	1235135.42	Закрепление отсутствует	2.5
20	463677.58	1235120.54	Закрепление отсутствует	2.5
21	463611.15	1235008.51	Закрепление отсутствует	2.5
22	463791.92	1234704.01	Закрепление отсутствует	2.5
23	463950	1234395.04	Закрепление отсутствует	2.5
24	464069.23	1234298.46	Закрепление отсутствует	2.5
25	464073.91	1234301.03	Закрепление отсутствует	2.5
26	464094.86	1234305.85	Закрепление отсутствует	2.5
27	464115.51	1234305.28	Закрепление отсутствует	2.5
28	464376.83	1234431.83	Закрепление отсутствует	2.5
29	464423.33	1234375.78	Закрепление отсутствует	2.5
30	464508.96	1234478.35	Закрепление отсутствует	2.5
1	464541.37	1234446.8	Закрепление отсутствует	2.5
1	464887.14	1234531.6	Закрепление отсутствует	2.5
2	464811.42	1234588.83	Закрепление отсутствует	2.5
3	464800.15	1234555.85	Закрепление отсутствует	2.5
4	464781.67	1234534.68	Закрепление отсутствует	2.5
5	464813.91	1234510.84	Закрепление отсутствует	2.5
1	464887.14	1234531.6	Закрепление отсутствует	2.5
1	464333.87	1235595.38	Закрепление отсутствует	2.5
2	464283.06	1235652	Закрепление отсутствует	2.5
3	464270.51	1235659.25	Закрепление отсутствует	2.5
4	464262.22	1235641.2	Закрепление отсутствует	2.5
5	464300.08	1235579.08	Закрепление отсутствует	2.5
1	464333.87	1235595.38	Закрепление отсутствует	2.5
1	464068.35	1236111.89	Закрепление отсутствует	2.5
2	464044.42	1236133	Закрепление отсутствует	2.5



ДОКУМЕНТ ПОДПИСАН
ЭЛЕКТРОННОЙ ПОДПИСЬЮ

Сертификат: 00ВВ056В7401СВ38D2В3576АСDC8425108

Владелец: ФЕДЕРАЛЬНАЯ СЛУЖБА ГОСУДАРСТВЕННОЙ

РЕГИСТРАЦИИ, КАДАСТРА И КАРТОГРАФИИ

Действителен: с 27.06.2023 по 19.09.2024

полное наименование должности

инициалы, фамилия

Земельный участок

вид объекта недвижимости

Лист № 35 раздела 3.2

Всего листов раздела 3.2: 66

Всего разделов: 8

Всего листов выписки: 209

27.03.2024г. № КУВИ-001/2024-86164722

Кадастровый номер:

43:10:000000:91

1	2	3	4	5
3	464014.91	1236139.85	Закрепление отсутствует	2.5
4	464016.85	1236159.37	Закрепление отсутствует	2.5
5	464067.82	1236161.91	Закрепление отсутствует	2.5
1	464068.35	1236111.89	Закрепление отсутствует	2.5
1	464816.78	1235670.52	Закрепление отсутствует	2.5
2	464461.3	1235960.24	Закрепление отсутствует	2.5
3	464165.48	1236182.1	Закрепление отсутствует	2.5
4	464010.83	1236311.34	Закрепление отсутствует	2.5
5	463873.75	1236373.91	Закрепление отсутствует	2.5
6	463793.34	1236386.23	Закрепление отсутствует	2.5
7	463727.23	1236378.09	Закрепление отсутствует	2.5
8	463697.72	1236351.7	Закрепление отсутствует	2.5
9	463725.22	1236328.82	Закрепление отсутствует	2.5
10	463791.87	1236306.98	Закрепление отсутствует	2.5
11	463815.61	1236290.74	Закрепление отсутствует	2.5
12	463838.52	1236275.06	Закрепление отсутствует	2.5
13	463909.72	1236267.92	Закрепление отсутствует	2.5
14	463955.03	1236304.01	Закрепление отсутствует	2.5
15	463966.96	1236236.22	Закрепление отсутствует	2.5
16	463986.5	1236150.68	Закрепление отсутствует	2.5
17	464058.2	1236088.73	Закрепление отсутствует	2.5
18	464053.89	1236065.22	Закрепление отсутствует	2.5
19	464071.41	1236026.62	Закрепление отсутствует	2.5
20	464076.44	1236000.25	Закрепление отсутствует	2.5
21	464070.48	1235965.96	Закрепление отсутствует	2.5
22	464070.01	1235942.75	Закрепление отсутствует	2.5
23	464075.43	1235970.63	Закрепление отсутствует	2.5
24	464097.8	1236014.81	Закрепление отсутствует	2.5
25	464123.39	1236016.76	Закрепление отсутствует	2.5



ДОКУМЕНТ ПОДПИСАН
ЭЛЕКТРОННОЙ ПОДПИСЬЮ

Сертификат: 00ВВ056В7401СВ38D2В3576АСDC8425108

Владелец: ФЕДЕРАЛЬНАЯ СЛУЖБА ГОСУДАРСТВЕННОЙ

РЕГИСТРАЦИИ, КАДАСТРА И КАРТОГРАФИИ

Действителен: с 27.06.2023 по 19.09.2024

полное наименование должности

инициалы, фамилия

Земельный участок

вид объекта недвижимости

Лист № 36 раздела 3.2

Всего листов раздела 3.2: 66

Всего разделов: 8

Всего листов выписки: 209

27.03.2024г. № КУВИ-001/2024-86164722

Кадастровый номер:

43:10:000000:91

1	2	3	4	5
26	464142.24	1235996.51	Закрепление отсутствует	2.5
27	464176.77	1235836.18	Закрепление отсутствует	2.5
28	464477.16	1235565.94	Закрепление отсутствует	2.5
29	464512.3	1235567.39	Закрепление отсутствует	2.5
30	464572.92	1235531.18	Закрепление отсутствует	2.5
31	464593.18	1235531.87	Закрепление отсутствует	2.5
1	464816.78	1235670.52	Закрепление отсутствует	2.5
1	463784.87	1235929.7	Закрепление отсутствует	2.5
2	463753.07	1235881.69	Закрепление отсутствует	2.5
3	463740.31	1235893.97	Закрепление отсутствует	2.5
4	463771.01	1235939.76	Закрепление отсутствует	2.5
1	463784.87	1235929.7	Закрепление отсутствует	2.5
1	463944.59	1235807.17	Закрепление отсутствует	2.5
2	464031.33	1235926.2	Закрепление отсутствует	2.5
3	463953.08	1235970	Закрепление отсутствует	2.5
4	463971.05	1235987.77	Закрепление отсутствует	2.5
5	464022.42	1235983.09	Закрепление отсутствует	2.5
6	464067.86	1236024.41	Закрепление отсутствует	2.5
7	464061.43	1236036.96	Закрепление отсутствует	2.5
8	464024.61	1236052.81	Закрепление отсутствует	2.5
9	464004.64	1236049.67	Закрепление отсутствует	2.5
10	463962.38	1236100.26	Закрепление отсутствует	2.5
11	463905.31	1236102.69	Закрепление отсутствует	2.5
12	463862.59	1236142.46	Закрепление отсутствует	2.5
13	463874.99	1236174.14	Закрепление отсутствует	2.5
14	463758.48	1236241.66	Закрепление отсутствует	2.5
15	463708.94	1236290.03	Закрепление отсутствует	2.5
16	463657.77	1236236.63	Закрепление отсутствует	2.5
17	463624.75	1236262.66	Закрепление отсутствует	2.5



ДОКУМЕНТ ПОДПИСАН
ЭЛЕКТРОННОЙ ПОДПИСЬЮ

Сертификат: 00ВВ056В7401СВ38D2В3576АСDC8425108

Владелец: ФЕДЕРАЛЬНАЯ СЛУЖБА ГОСУДАРСТВЕННОЙ

РЕГИСТРАЦИИ, КАДАСТРА И КАРТОГРАФИИ

Действителен: с 27.06.2023 по 19.09.2024

полное наименование должности

инициалы, фамилия

Земельный участок

вид объекта недвижимости

Лист № 37 раздела 3.2

Всего листов раздела 3.2: 66

Всего разделов: 8

Всего листов выписки: 209

27.03.2024г. № КУВИ-001/2024-86164722

Кадастровый номер:

43:10:000000:91

1	2	3	4	5
18	463548.96	1236175.03	Закрепление отсутствует	2.5
19	463480.65	1236136.84	Закрепление отсутствует	2.5
20	463472.58	1236096.36	Закрепление отсутствует	2.5
21	463419.13	1236037.37	Закрепление отсутствует	2.5
22	463445.16	1236006.43	Закрепление отсутствует	2.5
23	463331.3	1235870.1	Закрепление отсутствует	2.5
24	463362.16	1235817.85	Закрепление отсутствует	2.5
25	463412.75	1235793.3	Закрепление отсутствует	2.5
26	463417.13	1235752.61	Закрепление отсутствует	2.5
27	463454.49	1235736.53	Закрепление отсутствует	2.5
28	463536.74	1235783.03	Закрепление отсутствует	2.5
29	463612.66	1235876.52	Закрепление отсутствует	2.5
30	463693.34	1235787.07	Закрепление отсутствует	2.5
31	463631.77	1235707.36	Закрепление отсутствует	2.5
32	463755.46	1235603.45	Закрепление отсутствует	2.5
33	463815.24	1235673.39	Закрепление отсутствует	2.5
1	463944.59	1235807.17	Закрепление отсутствует	2.5
1	463593.44	1236434.35	Закрепление отсутствует	2.5
2	463605.51	1236480.08	Закрепление отсутствует	2.5
3	463558.37	1236507.06	Закрепление отсутствует	2.5
4	463549.83	1236570.54	Закрепление отсутствует	2.5
5	463308.87	1236618.17	Закрепление отсутствует	2.5
6	463245.16	1236565.56	Закрепление отсутствует	2.5
7	463220.67	1236569.81	Закрепление отсутствует	2.5
8	463201.56	1236504.7	Закрепление отсутствует	2.5
9	463300.76	1236466.15	Закрепление отсутствует	2.5
10	463305.71	1236436.16	Закрепление отсутствует	2.5
11	463536.99	1236393.77	Закрепление отсутствует	2.5
12	463547.22	1236418.55	Закрепление отсутствует	2.5



ДОКУМЕНТ ПОДПИСАН
ЭЛЕКТРОННОЙ ПОДПИСЬЮ

Сертификат: 00ВВ056В7401СВ38D2В3576АСDC8425108

Владелец: ФЕДЕРАЛЬНАЯ СЛУЖБА ГОСУДАРСТВЕННОЙ

РЕГИСТРАЦИИ, КАДАСТРА И КАРТОГРАФИИ

Действителен: с 27.06.2023 по 19.09.2024

полное наименование должности

инициалы, фамилия

Земельный участок

вид объекта недвижимости

Лист № 38 раздела 3.2

Всего листов раздела 3.2: 66

Всего разделов: 8

Всего листов выписки: 209

27.03.2024г. № КУВИ-001/2024-86164722

Кадастровый номер:

43:10:000000:91

1	2	3	4	5
1	463593.44	1236434.35	Закрепление отсутствует	2.5
1	463709.42	1236812.11	Закрепление отсутствует	2.5
2	463763.68	1236884.26	Закрепление отсутствует	2.5
3	463787.15	1236894.27	Закрепление отсутствует	2.5
4	463852.14	1236925.88	Закрепление отсутствует	2.5
5	463881.36	1237029.62	Закрепление отсутствует	2.5
6	463927.86	1237129.79	Закрепление отсутствует	2.5
7	463978.98	1237180.64	Закрепление отсутствует	2.5
8	463912.68	1237132.75	Закрепление отсутствует	2.5
9	463884.44	1237146.26	Закрепление отсутствует	2.5
10	463894.07	1237203.83	Закрепление отсутствует	2.5
11	463868.06	1237273.61	Закрепление отсутствует	2.5
12	463818.4	1237361.95	Закрепление отсутствует	2.5
13	463755.66	1237356.26	Закрепление отсутствует	2.5
14	463801.37	1237435.62	Закрепление отсутствует	2.5
15	463775.88	1237482.21	Закрепление отсутствует	2.5
16	463717.12	1237465.72	Закрепление отсутствует	2.5
17	463621	1237497.32	Закрепление отсутствует	2.5
18	463508.43	1237234.62	Закрепление отсутствует	2.5
19	463440.24	1236998.24	Закрепление отсутствует	2.5
20	463450.69	1236987.09	Закрепление отсутствует	2.5
21	463425.11	1236922.19	Закрепление отсутствует	2.5
22	463463.75	1236878.88	Закрепление отсутствует	2.5
23	463496.18	1236966.34	Закрепление отсутствует	2.5
24	463508.76	1236963.33	Закрепление отсутствует	2.5
25	463669.01	1236921.97	Закрепление отсутствует	2.5
26	463645.94	1236835.83	Закрепление отсутствует	2.5
27	463580.55	1236790.18	Закрепление отсутствует	2.5
28	463571.14	1236773.72	Закрепление отсутствует	2.5



ДОКУМЕНТ ПОДПИСАН
ЭЛЕКТРОННОЙ ПОДПИСЬЮ

Сертификат: 00ВВ056В7401СВ38Д2В3576АСDC8425108

Владелец: ФЕДЕРАЛЬНАЯ СЛУЖБА ГОСУДАРСТВЕННОЙ

РЕГИСТРАЦИИ, КАДАСТРА И КАРТОГРАФИИ

Действителен: с 27.06.2023 по 19.09.2024

полное наименование должности

инициалы, фамилия

Земельный участок

вид объекта недвижимости

Лист № 39 раздела 3.2

Всего листов раздела 3.2: 66

Всего разделов: 8

Всего листов выписки: 209

27.03.2024г. № КУВИ-001/2024-86164722

Кадастровый номер:

43:10:000000:91

1	2	3	4	5
29	463517.22	1236738.16	Закрепление отсутствует	2.5
30	463499.61	1236672.74	Закрепление отсутствует	2.5
31	463455.51	1236615.69	Закрепление отсутствует	2.5
32	463491.11	1236603.8	Закрепление отсутствует	2.5
33	463525.58	1236684.05	Закрепление отсутствует	2.5
34	463640.51	1236683.52	Закрепление отсутствует	2.5
35	463600.89	1236695.83	Закрепление отсутствует	2.5
36	463601.49	1236728.63	Закрепление отсутствует	2.5
37	463622.66	1236760.83	Закрепление отсутствует	2.5
38	463603.44	1236774.31	Закрепление отсутствует	2.5
39	463603.57	1236788.56	Закрепление отсутствует	2.5
40	463647.4	1236811.51	Закрепление отсутствует	2.5
1	463709.42	1236812.11	Закрепление отсутствует	2.5
1	463998.81	1236550.84	Закрепление отсутствует	2.5
2	464017.3	1236585.87	Закрепление отсутствует	2.5
3	464036.38	1236575.74	Закрепление отсутствует	2.5
4	464017.89	1236541.45	Закрепление отсутствует	2.5
1	463998.81	1236550.84	Закрепление отсутствует	2.5
1	464061.72	1236557.55	Закрепление отсутствует	2.5
2	464049.49	1236563.51	Закрепление отсутствует	2.5
3	464063.95	1236592.28	Закрепление отсутствует	2.5
4	464076.18	1236584.98	Закрепление отсутствует	2.5
1	464061.72	1236557.55	Закрепление отсутствует	2.5
1	464036.97	1236690.81	Закрепление отсутствует	2.5
2	464073.49	1236750.88	Закрепление отсутствует	2.5
3	464088.7	1236741.49	Закрепление отсутствует	2.5
4	464075.28	1236719.73	Закрепление отсутствует	2.5
5	464082.73	1236714.51	Закрепление отсутствует	2.5
6	464076.18	1236704.23	Закрепление отсутствует	2.5



ДОКУМЕНТ ПОДПИСАН
ЭЛЕКТРОННОЙ ПОДПИСЬЮ

Сертификат: 00ВВ056В7401СВ38D2В3576АСDC8425108

Владелец: ФЕДЕРАЛЬНАЯ СЛУЖБА ГОСУДАРСТВЕННОЙ

РЕГИСТРАЦИИ, КАДАСТРА И КАРТОГРАФИИ

Действителен: с 27.06.2023 по 19.09.2024

полное наименование должности

инициалы, фамилия

Земельный участок

вид объекта недвижимости

Лист № 40 раздела 3.2

Всего листов раздела 3.2: 66

Всего разделов: 8

Всего листов выписки: 209

27.03.2024г. № КУВИ-001/2024-86164722

Кадастровый номер:

43:10:000000:91

1	2	3	4	5
7	464068.87	1236708.25	Закрепление отсутствует	2.5
8	464052.77	1236680.82	Закрепление отсутствует	2.5
1	464036.97	1236690.81	Закрепление отсутствует	2.5
1	464070.96	1236607.19	Закрепление отсутствует	2.5
2	464087.06	1236637	Закрепление отсутствует	2.5
3	464080.05	1236640.58	Закрепление отсутствует	2.5
4	464086.31	1236652.5	Закрепление отсутствует	2.5
5	464094.81	1236648.92	Закрепление отсутствует	2.5
6	464110.76	1236678.59	Закрепление отсутствует	2.5
7	464125.22	1236667.26	Закрепление отсутствует	2.5
8	464086.16	1236598.24	Закрепление отсутствует	2.5
1	464070.96	1236607.19	Закрепление отсутствует	2.5
1	465292.04	1237198.95	Закрепление отсутствует	2.5
2	465260.74	1237232.94	Закрепление отсутствует	2.5
3	465270.88	1237247.25	Закрепление отсутствует	2.5
4	465304.27	1237208.19	Закрепление отсутствует	2.5
1	465292.04	1237198.95	Закрепление отсутствует	2.5
1	465531.66	1237417.17	Закрепление отсутствует	2.5
2	465624.67	1237521.97	Закрепление отсутствует	2.5
3	465613.51	1237478.56	Закрепление отсутствует	2.5
4	465592.52	1237446.22	Закрепление отсутствует	2.5
1	465531.66	1237417.17	Закрепление отсутствует	2.5
1	465343.72	1237101.08	Закрепление отсутствует	2.5
2	465286.51	1237163.45	Закрепление отсутствует	2.5
3	465211.13	1237187.51	Закрепление отсутствует	2.5
4	465047.1	1237325.51	Закрепление отсутствует	2.5
5	464955.27	1237369.22	Закрепление отсутствует	2.5
6	464993.08	1237407.52	Закрепление отсутствует	2.5
7	465161.04	1237281.8	Закрепление отсутствует	2.5



ДОКУМЕНТ ПОДПИСАН
ЭЛЕКТРОННОЙ ПОДПИСЬЮ

Сертификат: 00ВВ056В7401СВ38D2В3576АСDС8425108

Владелец: ФЕДЕРАЛЬНАЯ СЛУЖБА ГОСУДАРСТВЕННОЙ

РЕГИСТРАЦИИ, КАДАСТРА И КАРТОГРАФИИ

Действителен: с 27.06.2023 по 19.09.2024

полное наименование должности

инициалы, фамилия

Земельный участок

вид объекта недвижимости

Лист № 41 раздела 3.2

Всего листов раздела 3.2: 66

Всего разделов: 8

Всего листов выписки: 209

27.03.2024г. № КУВИ-001/2024-86164722

Кадастровый номер:

43:10:000000:91

1	2	3	4	5
8	465223.9	1237264.12	Закрепление отсутствует	2.5
9	465273.47	1237202.94	Закрепление отсутствует	2.5
10	465365.33	1237130.82	Закрепление отсутствует	2.5
1	465343.72	1237101.08	Закрепление отсутствует	2.5
1	466889.2	1237003.23	Закрепление отсутствует	2.5
2	466831.3	1237052.31	Закрепление отсутствует	2.5
3	466899.64	1237036.32	Закрепление отсутствует	2.5
1	466889.2	1237003.23	Закрепление отсутствует	2.5
1	466638.16	1236819.27	Закрепление отсутствует	2.5
2	466604.77	1236861.31	Закрепление отсутствует	2.5
3	466652.17	1236903.94	Закрепление отсутствует	2.5
4	466673.64	1236869.36	Закрепление отсутствует	2.5
5	466667.97	1236854.15	Закрепление отсутствует	2.5
6	466702.56	1236827.61	Закрепление отсутствует	2.5
1	466638.16	1236819.27	Закрепление отсутствует	2.5
1	466796.14	1237076.78	Закрепление отсутствует	2.5
2	466740.39	1237131.03	Закрепление отсутствует	2.5
3	466782.63	1237186.53	Закрепление отсутствует	2.5
4	466772.81	1237251.35	Закрепление отсутствует	2.5
5	466892.3	1237430.29	Закрепление отсутствует	2.5
6	466821.14	1237510.92	Закрепление отсутствует	2.5
7	466865.62	1237549.45	Закрепление отсутствует	2.5
8	466935.44	1237471.33	Закрепление отсутствует	2.5
9	466912.28	1237409.48	Закрепление отсутствует	2.5
10	466969.47	1237347.04	Закрепление отсутствует	2.5
11	466872.24	1237260.87	Закрепление отсутствует	2.5
12	466815.84	1237151.79	Закрепление отсутствует	2.5
13	466832.07	1237113.8	Закрепление отсутствует	2.5
1	466796.14	1237076.78	Закрепление отсутствует	2.5



ДОКУМЕНТ ПОДПИСАН
ЭЛЕКТРОННОЙ ПОДПИСЬЮ

Сертификат: 00ВВ056В7401СВ38D2В3576АСDС8425108

Владелец: ФЕДЕРАЛЬНАЯ СЛУЖБА ГОСУДАРСТВЕННОЙ

РЕГИСТРАЦИИ, КАДАСТРА И КАРТОГРАФИИ

Действителен: с 27.06.2023 по 19.09.2024

полное наименование должности

инициалы, фамилия

Земельный участок

вид объекта недвижимости

Лист № 42 раздела 3.2

Всего листов раздела 3.2: 66

Всего разделов: 8

Всего листов выписки: 209

27.03.2024г. № КУВИ-001/2024-86164722

Кадастровый номер:

43:10:000000:91

1	2	3	4	5
1	466271.34	1237412.39	Закрепление отсутствует	2.5
2	466173.55	1237406.01	Закрепление отсутствует	2.5
3	466179.28	1237447.28	Закрепление отсутствует	2.5
4	466232.89	1237441.46	Закрепление отсутствует	2.5
1	466271.34	1237412.39	Закрепление отсутствует	2.5
1	466414.07	1237481.63	Закрепление отсутствует	2.5
2	466408.46	1237475.93	Закрепление отсутствует	2.5
3	466208.1	1237673.3	Закрепление отсутствует	2.5
4	466213.72	1237679	Закрепление отсутствует	2.5
1	466414.07	1237481.63	Закрепление отсутствует	2.5
1	466488.46	1237569.83	Закрепление отсутствует	2.5
2	466413.57	1237708.56	Закрепление отсутствует	2.5
3	466284.66	1237837.47	Закрепление отсутствует	2.5
4	466457.77	1238013.04	Закрепление отсутствует	2.5
5	466617.38	1237847.78	Закрепление отсутствует	2.5
6	466465.84	1237681.48	Закрепление отсутствует	2.5
7	466531.43	1237618.94	Закрепление отсутствует	2.5
1	466488.46	1237569.83	Закрепление отсутствует	2.5
1	465804.23	1238059.58	Закрепление отсутствует	2.5
2	465832.26	1238084.32	Закрепление отсутствует	2.5
3	465845.67	1238063.45	Закрепление отсутствует	2.5
4	465822.42	1238041.09	Закрепление отсутствует	2.5
1	465804.23	1238059.58	Закрепление отсутствует	2.5
1	465872.21	1238129.34	Закрепление отсутствует	2.5
2	465899.04	1238155.88	Закрепление отсутствует	2.5
3	465911.86	1238140.38	Закрепление отсутствует	2.5
4	465892.78	1238117.12	Закрепление отсутствует	2.5
1	465872.21	1238129.34	Закрепление отсутствует	2.5
1	465912.76	1238200.6	Закрепление отсутствует	2.5



ДОКУМЕНТ ПОДПИСАН
ЭЛЕКТРОННОЙ ПОДПИСЬЮ

Сертификат: 00ВВ056В7401СВ38D2В3576АСDC8425108

Владелец: ФЕДЕРАЛЬНАЯ СЛУЖБА ГОСУДАРСТВЕННОЙ

РЕГИСТРАЦИИ, КАДАСТРА И КАРТОГРАФИИ

Действителен: с 27.06.2023 по 19.09.2024

полное наименование должности

инициалы, фамилия

Земельный участок

вид объекта недвижимости

Лист № 43 раздела 3.2

Всего листов раздела 3.2: 66

Всего разделов: 8

Всего листов выписки: 209

27.03.2024г. № КУВИ-001/2024-86164722

Кадастровый номер:

43:10:000000:91

1	2	3	4	5
2	465910.07	1238233.4	Закрепление отсутствует	2.5
3	465930.35	1238268.88	Закрепление отсутствует	2.5
4	465943.76	1238225.05	Закрепление отсутствует	2.5
5	465934.52	1238206.27	Закрепление отсутствует	2.5
1	465912.76	1238200.6	Закрепление отсутствует	2.5
1	466079.42	1238231.31	Закрепление отсутствует	2.5
2	466106.85	1238270.97	Закрепление отсутствует	2.5
3	466119.38	1238253.97	Закрепление отсутствует	2.5
4	466098.5	1238223.26	Закрепление отсутствует	2.5
1	466079.42	1238231.31	Закрепление отсутствует	2.5
1	466190.3	1238018.68	Закрепление отсутствует	2.5
2	466070.45	1238075.05	Закрепление отсутствует	2.5
3	465993.59	1238140.44	Закрепление отсутствует	2.5
4	466000.08	1238148.06	Закрепление отсутствует	2.5
5	466075.89	1238083.5	Закрепление отсутствует	2.5
6	466194.55	1238027.73	Закрепление отсутствует	2.5
1	466190.3	1238018.68	Закрепление отсутствует	2.5
1	466099.28	1237870.99	Закрепление отсутствует	2.5
2	465999.97	1237928.44	Закрепление отсутствует	2.5
3	465913.2	1237998.44	Закрепление отсутствует	2.5
4	465919.47	1238006.22	Закрепление отсутствует	2.5
5	466005.64	1237936.7	Закрепление отсутствует	2.5
6	466104.29	1237879.65	Закрепление отсутствует	2.5
1	466099.28	1237870.99	Закрепление отсутствует	2.5
1	466526.84	1236609.87	Закрепление отсутствует	2.5
2	466501.21	1236633.12	Закрепление отсутствует	2.5
3	466518.5	1236654.59	Закрепление отсутствует	2.5
4	466541.15	1236631.34	Закрепление отсутствует	2.5
1	466526.84	1236609.87	Закрепление отсутствует	2.5



ДОКУМЕНТ ПОДПИСАН
ЭЛЕКТРОННОЙ ПОДПИСЬЮ

Сертификат: 00ВВ056В7401СВ38D2В3576АСDC8425108

Владелец: ФЕДЕРАЛЬНАЯ СЛУЖБА ГОСУДАРСТВЕННОЙ

РЕГИСТРАЦИИ, КАДАСТРА И КАРТОГРАФИИ

Действителен: с 27.06.2023 по 19.09.2024

полное наименование должности

инициалы, фамилия

Земельный участок

вид объекта недвижимости

Лист № 44 раздела 3.2

Всего листов раздела 3.2: 66

Всего разделов: 8

Всего листов выписки: 209

27.03.2024г. № КУВИ-001/2024-86164722

Кадастровый номер:

43:10:000000:91

1	2	3	4	5
1	464699.41	1236048.17	Закрепление отсутствует	2.5
2	464660.61	1236025.34	Закрепление отсутствует	2.5
3	464628.08	1236058.03	Закрепление отсутствует	2.5
4	464610.64	1236161.48	Закрепление отсутствует	2.5
5	464638.74	1236194.37	Закрепление отсутствует	2.5
6	464747.66	1236171.18	Закрепление отсутствует	2.5
7	464733.79	1236143.45	Закрепление отсутствует	2.5
8	464681.73	1236140.99	Закрепление отсутствует	2.5
1	464699.41	1236048.17	Закрепление отсутствует	2.5
1	464449.44	1236358.54	Закрепление отсутствует	2.5
2	464362.52	1236426.32	Закрепление отсутствует	2.5
3	464320.36	1236422.44	Закрепление отсутствует	2.5
4	464333.55	1236446.45	Закрепление отсутствует	2.5
5	464299.66	1236473.46	Закрепление отсутствует	2.5
6	464307.03	1236489.67	Закрепление отсутствует	2.5
7	464465.16	1236377.21	Закрепление отсутствует	2.5
1	464449.44	1236358.54	Закрепление отсутствует	2.5
1	465303.94	1236617.93	Закрепление отсутствует	2.5
2	465252.78	1236504.03	Закрепление отсутствует	2.5
3	465263.18	1236475.91	Закрепление отсутствует	2.5
4	465222.24	1236422.43	Закрепление отсутствует	2.5
5	465182.98	1236410.03	Закрепление отсутствует	2.5
6	465099.99	1236477.86	Закрепление отсутствует	2.5
7	465253.46	1236550.71	Закрепление отсутствует	2.5
8	465265.79	1236603.38	Закрепление отсутствует	2.5
1	465303.94	1236617.93	Закрепление отсутствует	2.5
1	465382.2	1236570.69	Закрепление отсутствует	2.5
2	465326.89	1236564.72	Закрепление отсутствует	2.5
3	465329.79	1236627.44	Закрепление отсутствует	2.5



ДОКУМЕНТ ПОДПИСАН
ЭЛЕКТРОННОЙ ПОДПИСЬЮ

Сертификат: 00ВВ056В7401СВ38D2В3576АСDC8425108

Владелец: ФЕДЕРАЛЬНАЯ СЛУЖБА ГОСУДАРСТВЕННОЙ

РЕГИСТРАЦИИ, КАДАСТРА И КАРТОГРАФИИ

Действителен: с 27.06.2023 по 19.09.2024

полное наименование должности

инициалы, фамилия

Земельный участок

вид объекта недвижимости

Лист № 45 раздела 3.2

Всего листов раздела 3.2: 66

Всего разделов: 8

Всего листов выписки: 209

27.03.2024г. № КУВИ-001/2024-86164722

Кадастровый номер:

43:10:000000:91

1	2	3	4	5
4	465446.77	1236656.61	Закрепление отсутствует	2.5
1	465382.2	1236570.69	Закрепление отсутствует	2.5
1	465345.3	1236520.25	Закрепление отсутствует	2.5
2	465315.66	1236482.55	Закрепление отсутствует	2.5
3	465304.31	1236506.34	Закрепление отсутствует	2.5
4	465332.12	1236528.3	Закрепление отсутствует	2.5
1	465345.3	1236520.25	Закрепление отсутствует	2.5
1	465704.19	1236736.2	Закрепление отсутствует	2.5
2	465644.76	1236722.94	Закрепление отсутствует	2.5
3	465590.74	1236730.3	Закрепление отсутствует	2.5
4	465616.28	1236818.21	Закрепление отсутствует	2.5
5	465616.28	1236882.54	Закрепление отсутствует	2.5
6	465570.12	1236905.62	Закрепление отсутствует	2.5
7	465564.25	1237032.89	Закрепление отсутствует	2.5
8	465498.16	1237070.97	Закрепление отсутствует	2.5
9	465534.76	1237101.57	Закрепление отсутствует	2.5
10	465654.22	1237005.06	Закрепление отсутствует	2.5
11	465723.28	1237103.59	Закрепление отсутствует	2.5
12	465461.33	1237330.31	Закрепление отсутствует	2.5
13	465385.47	1237308.32	Закрепление отсутствует	2.5
14	465334.88	1237368.23	Закрепление отсутствует	2.5
15	465405.11	1237430.6	Закрепление отсутствует	2.5
16	465480.11	1237369.69	Закрепление отсутствует	2.5
17	465501.93	1237365.31	Закрепление отсутствует	2.5
18	465615.93	1237431.33	Закрепление отсутствует	2.5
19	465613.21	1237457.4	Закрепление отсутствует	2.5
20	465666.4	1237479.44	Закрепление отсутствует	2.5
21	465638.65	1237500.78	Закрепление отсутствует	2.5
22	465651.48	1237529.46	Закрепление отсутствует	2.5



ДОКУМЕНТ ПОДПИСАН
ЭЛЕКТРОННОЙ ПОДПИСЬЮ

Сертификат: 00ВВ056В7401СВ38D2В3576АСDC8425108

Владелец: ФЕДЕРАЛЬНАЯ СЛУЖБА ГОСУДАРСТВЕННОЙ

РЕГИСТРАЦИИ, КАДАСТРА И КАРТОГРАФИИ

Действителен: с 27.06.2023 по 19.09.2024

полное наименование должности

инициалы, фамилия

Земельный участок

вид объекта недвижимости

Лист № 46 раздела 3.2

Всего листов раздела 3.2: 66

Всего разделов: 8

Всего листов выписки: 209

27.03.2024г. № КУВИ-001/2024-86164722

Кадастровый номер:

43:10:000000:91

1	2	3	4	5
23	465681.58	1237523.41	Закрепление отсутствует	2.5
24	465705.36	1237559.42	Закрепление отсутствует	2.5
25	465668.22	1237574.11	Закрепление отсутствует	2.5
26	465756.73	1237679.09	Закрепление отсутствует	2.5
27	465821.74	1237689.41	Закрепление отсутствует	2.5
28	465735.37	1237733.24	Закрепление отсутствует	2.5
29	465643.42	1237876.32	Закрепление отсутствует	2.5
30	465594.38	1237835.55	Закрепление отсутствует	2.5
31	465602.67	1237880	Закрепление отсутствует	2.5
32	465671.98	1237977.52	Закрепление отсутствует	2.5
33	465718.43	1237987.5	Закрепление отсутствует	2.5
34	465749.86	1237952.63	Закрепление отсутствует	2.5
35	465798.97	1237951.16	Закрепление отсутствует	2.5
36	465860.85	1237914.33	Закрепление отсутствует	2.5
37	465887.86	1237879.46	Закрепление отсутствует	2.5
38	465924.64	1237865.33	Закрепление отсутствует	2.5
39	465871.16	1237852.94	Закрепление отсутствует	2.5
40	465949.94	1237809.78	Закрепление отсутствует	2.5
41	465971.83	1237843.12	Закрепление отсутствует	2.5
42	466027.61	1237837.69	Закрепление отсутствует	2.5
43	466107.42	1237760.54	Закрепление отсутствует	2.5
44	466141.26	1237802.85	Закрепление отсутствует	2.5
45	466213.78	1237686.07	Закрепление отсутствует	2.5
46	466139.79	1237716.91	Закрепление отсутствует	2.5
47	466039.32	1237571.86	Закрепление отсутствует	2.5
48	466154.99	1237449.91	Закрепление отсутствует	2.5
49	466154.36	1237430.49	Закрепление отсутствует	2.5
50	466093.9	1237417.47	Закрепление отсутствует	2.5
51	466032.2	1237458.09	Закрепление отсутствует	2.5



ДОКУМЕНТ ПОДПИСАН
ЭЛЕКТРОННОЙ ПОДПИСЬЮ

Сертификат: 00ВВ056В7401СВ38D2В3576АСDC8425108

Владелец: ФЕДЕРАЛЬНАЯ СЛУЖБА ГОСУДАРСТВЕННОЙ

РЕГИСТРАЦИИ, КАДАСТРА И КАРТОГРАФИИ

Действителен: с 27.06.2023 по 19.09.2024

полное наименование должности

инициалы, фамилия

Земельный участок

вид объекта недвижимости

Лист № 47 раздела 3.2

Всего листов раздела 3.2: 66

Всего разделов: 8

Всего листов выписки: 209

27.03.2024г. № КУВИ-001/2024-86164722

Кадастровый номер:

43:10:000000:91

1	2	3	4	5
52	465988.17	1237415.92	Закрепление отсутствует	2.5
53	466081.27	1237365.19	Закрепление отсутствует	2.5
54	466135.12	1237407.86	Закрепление отсутствует	2.5
55	466154.96	1237398.36	Закрепление отсутствует	2.5
56	465872.6	1237035.69	Закрепление отсутствует	2.5
57	465944.82	1236979.29	Закрепление отсутствует	2.5
58	465858.39	1236884.51	Закрепление отсутствует	2.5
59	465811.2	1236871.65	Закрепление отсутствует	2.5
60	465793.79	1236809.65	Закрепление отсутствует	2.5
61	465733.69	1236801.79	Закрепление отсутствует	2.5
1	465704.19	1236736.2	Закрепление отсутствует	2.5
1	466666.48	1236706.27	Закрепление отсутствует	2.5
2	466600.78	1236634.91	Закрепление отсутствует	2.5
3	466519.69	1236684.4	Закрепление отсутствует	2.5
4	466572.16	1236705.57	Закрепление отсутствует	2.5
5	466515.54	1236750.81	Закрепление отсутствует	2.5
6	466571.67	1236761.28	Закрепление отсутствует	2.5
7	466608.34	1236753.38	Закрепление отсутствует	2.5
1	466666.48	1236706.27	Закрепление отсутствует	2.5
1	466521.95	1236208.39	Закрепление отсутствует	2.5
2	466543.54	1236243.19	Закрепление отсутствует	2.5
3	466533.1	1236291.48	Закрепление отсутствует	2.5
4	466571.86	1236330.54	Закрепление отсутствует	2.5
5	466575.74	1236347.53	Закрепление отсутствует	2.5
6	466533.1	1236380.92	Закрепление отсутствует	2.5
7	466536.08	1236407.15	Закрепление отсутствует	2.5
8	466561.13	1236415.5	Закрепление отсутствует	2.5
9	466607.93	1236386.58	Закрепление отсутствует	2.5
10	466626.42	1236398.8	Закрепление отсутствует	2.5



ДОКУМЕНТ ПОДПИСАН
ЭЛЕКТРОННОЙ ПОДПИСЬЮ

Сертификат: 00ВВ056В7401СВ38D2В3576АСDС8425108

Владелец: ФЕДЕРАЛЬНАЯ СЛУЖБА ГОСУДАРСТВЕННОЙ

РЕГИСТРАЦИИ, КАДАСТРА И КАРТОГРАФИИ

Действителен: с 27.06.2023 по 19.09.2024

полное наименование должности

инициалы, фамилия

Земельный участок

вид объекта недвижимости

Лист № 48 раздела 3.2

Всего листов раздела 3.2: 66

Всего разделов: 8

Всего листов выписки: 209

27.03.2024г. № КУВИ-001/2024-86164722

Кадастровый номер:

43:10:000000:91

1	2	3	4	5
11	466619.56	1236434.28	Закрепление отсутствует	2.5
12	466650.56	1236464.39	Закрепление отсутствует	2.5
13	466705.71	1236551.44	Закрепление отсутствует	2.5
14	466741.58	1236574.21	Закрепление отсутствует	2.5
15	466746.78	1236612.93	Закрепление отсутствует	2.5
16	466718.19	1236609.87	Закрепление отсутствует	2.5
17	466673.62	1236652	Закрепление отсутствует	2.5
18	466696.2	1236664.99	Закрепление отсутствует	2.5
19	466747.02	1236624.39	Закрепление отсутствует	2.5
20	466748.6	1236648.05	Закрепление отсутствует	2.5
21	466750.22	1236672.35	Закрепление отсутствует	2.5
22	466766.76	1236686.07	Закрепление отсутствует	2.5
23	466787.54	1236703.29	Закрепление отсутствует	2.5
24	466800.31	1236689.54	Закрепление отсутствует	2.5
25	466776.74	1236657.13	Закрепление отсутствует	2.5
26	466798.81	1236633.61	Закрепление отсутствует	2.5
27	466833.7	1236670.39	Закрепление отсутствует	2.5
28	466845.5	1236651.3	Закрепление отсутствует	2.5
29	466869.57	1236693.88	Закрепление отсутствует	2.5
30	466851.87	1236706.02	Закрепление отсутствует	2.5
31	466867.79	1236730.32	Закрепление отсутствует	2.5
32	466879.27	1236732.75	Закрепление отсутствует	2.5
33	466831.74	1236770.08	Закрепление отсутствует	2.5
34	466838.12	1236792.18	Закрепление отсутствует	2.5
35	466881.49	1236766.38	Закрепление отсутствует	2.5
36	466860.71	1236809.86	Закрепление отсутствует	2.5
37	466874.46	1236821.16	Закрепление отсутствует	2.5
38	466929.54	1236781.77	Закрепление отсутствует	2.5
39	467224.22	1237239.49	Закрепление отсутствует	2.5



ДОКУМЕНТ ПОДПИСАН
ЭЛЕКТРОННОЙ ПОДПИСЬЮ

Сертификат: 00ВВ056В7401СВ38D2В3576АСDС8425108

Владелец: ФЕДЕРАЛЬНАЯ СЛУЖБА ГОСУДАРСТВЕННОЙ

РЕГИСТРАЦИИ, КАДАСТРА И КАРТОГРАФИИ

Действителен: с 27.06.2023 по 19.09.2024

полное наименование должности

инициалы, фамилия

Земельный участок

вид объекта недвижимости

Лист № 49 раздела 3.2

Всего листов раздела 3.2: 66

Всего разделов: 8

Всего листов выписки: 209

27.03.2024г. № КУВИ-001/2024-86164722

Кадастровый номер:

43:10:000000:91

1	2	3	4	5
40	467206.1	1237251.41	Закрепление отсутствует	2.5
41	467283.54	1237376.09	Закрепление отсутствует	2.5
42	467235.83	1237383.99	Закрепление отсутствует	2.5
43	467399.44	1237650.86	Закрепление отсутствует	2.5
44	467296.31	1237709.79	Закрепление отсутствует	2.5
45	467251.83	1237696.34	Закрепление отсутствует	2.5
46	467159.72	1237755.6	Закрепление отсутствует	2.5
47	467077.06	1237634.65	Закрепление отсутствует	2.5
48	466928.7	1237757.09	Закрепление отсутствует	2.5
49	466888.83	1237745.2	Закрепление отсутствует	2.5
50	466831.52	1237785.8	Закрепление отсутствует	2.5
51	466800.95	1237780.22	Закрепление отсутствует	2.5
52	466665.44	1237954.17	Закрепление отсутствует	2.5
53	466479.1	1238154.64	Закрепление отсутствует	2.5
54	466537.08	1238261.04	Закрепление отсутствует	2.5
55	466537.86	1238298.77	Закрепление отсутствует	2.5
56	466600.43	1238310.64	Закрепление отсутствует	2.5
57	466693.08	1238411.1	Закрепление отсутствует	2.5
58	466659.36	1238449.62	Закрепление отсутствует	2.5
59	466694.98	1238515.68	Закрепление отсутствует	2.5
60	466842.16	1238441.6	Закрепление отсутствует	2.5
61	466893.41	1238498.01	Закрепление отсутствует	2.5
62	466701.2	1238581.02	Закрепление отсутствует	2.5
63	466743.93	1238611.55	Закрепление отсутствует	2.5
64	466743.3	1238663.84	Закрепление отсутствует	2.5
65	466790.69	1238666.84	Закрепление отсутствует	2.5
66	466887.72	1238767.85	Закрепление отсутствует	2.5
67	466921.59	1238778.24	Закрепление отсутствует	2.5
68	466900.24	1238819.66	Закрепление отсутствует	2.5



ДОКУМЕНТ ПОДПИСАН
ЭЛЕКТРОННОЙ ПОДПИСЬЮ

Сертификат: 00ВВ056В7401СВ38D2В3576АСDC8425108

Владелец: ФЕДЕРАЛЬНАЯ СЛУЖБА ГОСУДАРСТВЕННОЙ

РЕГИСТРАЦИИ, КАДАСТРА И КАРТОГРАФИИ

Действителен: с 27.06.2023 по 19.09.2024

полное наименование должности

инициалы, фамилия

Земельный участок

вид объекта недвижимости

Лист № 50 раздела 3.2

Всего листов раздела 3.2: 66

Всего разделов: 8

Всего листов выписки: 209

27.03.2024г. № КУВИ-001/2024-86164722

Кадастровый номер:

43:10:000000:91

1	2	3	4	5
69	466986.92	1238892.59	Закрепление отсутствует	2.5
70	467103.5	1238786.33	Закрепление отсутствует	2.5
71	467164.93	1238844.92	Закрепление отсутствует	2.5
72	467044.87	1238963.3	Закрепление отсутствует	2.5
73	467068.55	1239020.02	Закрепление отсутствует	2.5
74	467146.53	1239079.69	Закрепление отсутствует	2.5
75	467150.95	1239135.19	Закрепление отсутствует	2.5
76	466909.15	1239355.04	Закрепление отсутствует	2.5
77	466863.84	1239368.3	Закрепление отсутствует	2.5
78	466840.09	1239359.62	Закрепление отсутствует	2.5
79	466751.2	1239401.26	Закрепление отсутствует	2.5
80	466525.26	1239472.31	Закрепление отсутствует	2.5
81	466493.13	1239483.27	Закрепление отсутствует	2.5
82	466483.58	1239532.15	Закрепление отсутствует	2.5
83	466458.83	1239459.71	Закрепление отсутствует	2.5
84	466450.38	1239345.78	Закрепление отсутствует	2.5
85	466412.72	1239345.78	Закрепление отсутствует	2.5
86	466338.67	1239269.56	Закрепление отсутствует	2.5
87	466326.88	1239239.56	Закрепление отсутствует	2.5
88	466308.12	1239212.8	Закрепление отсутствует	2.5
89	466293.31	1239169.49	Закрепление отсутствует	2.5
90	466267.68	1239132.8	Закрепление отсутствует	2.5
91	466217.94	1239078.4	Закрепление отсутствует	2.5
92	466181.8	1239059.79	Закрепление отсутствует	2.5
93	466128.88	1239002.17	Закрепление отсутствует	2.5
94	466087.33	1238987.66	Закрепление отсутствует	2.5
95	466079.95	1238967.56	Закрепление отсутствует	2.5
96	465973.83	1238827.07	Закрепление отсутствует	2.5
97	465990.53	1238815.64	Закрепление отсутствует	2.5



ДОКУМЕНТ ПОДПИСАН
ЭЛЕКТРОННОЙ ПОДПИСЬЮ

Сертификат: 00ВВ056В7401СВ38D2В3576АСDC8425108

Владелец: ФЕДЕРАЛЬНАЯ СЛУЖБА ГОСУДАРСТВЕННОЙ

РЕГИСТРАЦИИ, КАДАСТРА И КАРТОГРАФИИ

Действителен: с 27.06.2023 по 19.09.2024

полное наименование должности

инициалы, фамилия

Земельный участок

вид объекта недвижимости

Лист № 51 раздела 3.2

Всего листов раздела 3.2: 66

Всего разделов: 8

Всего листов выписки: 209

27.03.2024г. № КУВИ-001/2024-86164722

Кадастровый номер:

43:10:000000:91

1	2	3	4	5
98	465964.72	1238787.83	Закрепление отсутствует	2.5
99	466069.29	1238699.63	Закрепление отсутствует	2.5
100	466022.9	1238647.46	Закрепление отсутствует	2.5
101	465996.99	1238616.12	Закрепление отсутствует	2.5
102	465977.32	1238569.13	Закрепление отсутствует	2.5
103	465958.15	1238569.13	Закрепление отсутствует	2.5
104	465944.78	1238552.96	Закрепление отсутствует	2.5
105	465877.04	1238471	Закрепление отсутствует	2.5
106	465816.67	1238395.55	Закрепление отсутствует	2.5
107	465708.23	1238260.01	Закрепление отсутствует	2.5
108	465661.7	1238183.6	Закрепление отсутствует	2.5
109	465609.24	1238127.56	Закрепление отсутствует	2.5
110	465595.52	1238146.64	Закрепление отсутствует	2.5
111	465653.36	1238227.14	Закрепление отсутствует	2.5
112	465668.27	1238275.44	Закрепление отсутствует	2.5
113	465656.84	1238302.17	Закрепление отсутствует	2.5
114	465618.78	1238333.38	Закрепление отсутствует	2.5
115	465559.65	1238370.22	Закрепление отсутствует	2.5
116	465553.3	1238357.88	Закрепление отсутствует	2.5
117	465524.81	1238336.67	Закрепление отсутствует	2.5
118	465506.95	1238312.99	Закрепление отсутствует	2.5
119	465490.5	1238276.55	Закрепление отсутствует	2.5
120	465426.74	1238166.34	Закрепление отсутствует	2.5
121	465395.26	1238102.58	Закрепление отсутствует	2.5
122	465364.96	1238063.23	Закрепление отсутствует	2.5
123	465285.52	1237946.19	Закрепление отсутствует	2.5
124	465217.08	1237871	Закрепление отсутствует	2.5
125	465176.22	1237831.8	Закрепление отсутствует	2.5
126	465116.17	1237785.67	Закрепление отсутствует	2.5



ДОКУМЕНТ ПОДПИСАН
ЭЛЕКТРОННОЙ ПОДПИСЬЮ

Сертификат: 00ВВ056В7401СВ38D2В3576АСDC8425108

Владелец: ФЕДЕРАЛЬНАЯ СЛУЖБА ГОСУДАРСТВЕННОЙ

РЕГИСТРАЦИИ, КАДАСТРА И КАРТОГРАФИИ

Действителен: с 27.06.2023 по 19.09.2024

полное наименование должности

инициалы, фамилия

Земельный участок

вид объекта недвижимости

Лист № 52 раздела 3.2

Всего листов раздела 3.2: 66

Всего разделов: 8

Всего листов выписки: 209

27.03.2024г. № КУВИ-001/2024-86164722

Кадастровый номер:

43:10:000000:91

1	2	3	4	5
127	465085.63	1237745.53	Закрепление отсутствует	2.5
128	465004.12	1237666.25	Закрепление отсутствует	2.5
129	464881.71	1237565.03	Закрепление отсутствует	2.5
130	464740.21	1237452.13	Закрепление отсутствует	2.5
131	464474.62	1237211.49	Закрепление отсутствует	2.5
132	464400.53	1237165.06	Закрепление отсутствует	2.5
133	464354.88	1237122.36	Закрепление отсутствует	2.5
134	464324.34	1237086.62	Закрепление отсутствует	2.5
135	464272.59	1237039.95	Закрепление отсутствует	2.5
136	464213.87	1236991.04	Закрепление отсутствует	2.5
137	464110.14	1236853.82	Закрепление отсутствует	2.5
138	464073.98	1236812.28	Закрепление отсутствует	2.5
139	464053.83	1236765.62	Закрепление отсутствует	2.5
140	464001.32	1236617.06	Закрепление отсутствует	2.5
141	463985.4	1236586.83	Закрепление отсутствует	2.5
142	463965.97	1236526.39	Закрепление отсутствует	2.5
143	463899.25	1236416.35	Закрепление отсутствует	2.5
144	463877.32	1236395.77	Закрепление отсутствует	2.5
145	464023.14	1236329.57	Закрепление отсутствует	2.5
146	464179.16	1236199.34	Закрепление отсутствует	2.5
147	464474.8	1235977.6	Закрепление отсутствует	2.5
148	464840.13	1235686.75	Закрепление отсутствует	2.5
149	465005.61	1235806.56	Закрепление отсутствует	2.5
150	465051.77	1235869.17	Закрепление отсутствует	2.5
151	465058.2	1235890.65	Закрепление отсутствует	2.5
152	465098.15	1235871.77	Закрепление отсутствует	2.5
153	465108.62	1235893.55	Закрепление отсутствует	2.5
154	464995.14	1235935.09	Закрепление отсутствует	2.5
155	464798.63	1236074.68	Закрепление отсутствует	2.5



ДОКУМЕНТ ПОДПИСАН
ЭЛЕКТРОННОЙ ПОДПИСЬЮ

Сертификат: 00ВВ056В7401СВ38D2В3576АСDC8425108

Владелец: ФЕДЕРАЛЬНАЯ СЛУЖБА ГОСУДАРСТВЕННОЙ

РЕГИСТРАЦИИ, КАДАСТРА И КАРТОГРАФИИ

Действителен: с 27.06.2023 по 19.09.2024

полное наименование должности

инициалы, фамилия

Земельный участок

вид объекта недвижимости

Лист № 53 раздела 3.2

Всего листов раздела 3.2: 66

Всего разделов: 8

Всего листов выписки: 209

27.03.2024г. № КУВИ-001/2024-86164722

Кадастровый номер:

43:10:000000:91

1	2	3	4	5
156	464802.65	1236133.36	Закрепление отсутствует	2.5
157	464842.32	1236079.11	Закрепление отсутствует	2.5
158	464898.3	1236060.94	Закрепление отсутствует	2.5
159	465030.9	1235953.88	Закрепление отсутствует	2.5
160	465106.94	1236022.69	Закрепление отсутствует	2.5
161	465119.92	1236086.68	Закрепление отсутствует	2.5
162	465090.81	1236121.84	Закрепление отсутствует	2.5
163	465137.71	1236167.51	Закрепление отсутствует	2.5
164	465220.04	1236056.5	Закрепление отсутствует	2.5
165	465244.45	1236107.7	Закрепление отсутствует	2.5
166	465178.23	1236212.69	Закрепление отсутствует	2.5
167	465201.8	1236269.81	Закрепление отсутствует	2.5
168	465017.15	1236433.19	Закрепление отсутствует	2.5
169	465062.33	1236421.9	Закрепление отсутствует	2.5
170	465105.05	1236424.84	Закрепление отсутствует	2.5
171	465161.92	1236408.79	Закрепление отсутствует	2.5
172	465209.61	1236337.18	Закрепление отсутствует	2.5
173	465212.95	1236246.56	Закрепление отсутствует	2.5
174	465256.4	1236183.59	Закрепление отсутствует	2.5
175	465266.9	1236203.68	Закрепление отсутствует	2.5
176	465225.63	1236272.28	Закрепление отсутствует	2.5
177	465219.42	1236400.61	Закрепление отсутствует	2.5
178	465270.84	1236463.73	Закрепление отсутствует	2.5
179	465302.97	1236476.43	Закрепление отсутствует	2.5
180	465265.41	1236387.23	Закрепление отсутствует	2.5
181	465342.2	1236381.16	Закрепление отсутствует	2.5
182	465332.92	1236313.86	Закрепление отсутствует	2.5
183	465418.88	1236257.85	Закрепление отсутствует	2.5
184	465548.51	1236421.9	Закрепление отсутствует	2.5



ДОКУМЕНТ ПОДПИСАН
ЭЛЕКТРОННОЙ ПОДПИСЬЮ

Сертификат: 00ВВ056В7401СВ38D2В3576АСDC8425108

Владелец: ФЕДЕРАЛЬНАЯ СЛУЖБА ГОСУДАРСТВЕННОЙ

РЕГИСТРАЦИИ, КАДАСТРА И КАРТОГРАФИИ

Действителен: с 27.06.2023 по 19.09.2024

полное наименование должности

инициалы, фамилия

Земельный участок

вид объекта недвижимости

Лист № 54 раздела 3.2

Всего листов раздела 3.2: 66

Всего разделов: 8

Всего листов выписки: 209

27.03.2024г. № КУВИ-001/2024-86164722

Кадастровый номер:

43:10:000000:91

1	2	3	4	5
185	465597.02	1236466.32	Закрепление отсутствует	2.5
186	465546.06	1236379.78	Закрепление отсутствует	2.5
187	465475.34	1236220.06	Закрепление отсутствует	2.5
188	465479.27	1236174.38	Закрепление отсутствует	2.5
189	465676.22	1236041.17	Закрепление отсутствует	2.5
190	465762.18	1236078.7	Закрепление отсутствует	2.5
191	465882.97	1235999.32	Закрепление отсутствует	2.5
192	465924.2	1236037.86	Закрепление отсутствует	2.5
193	465990	1235994.15	Закрепление отсутствует	2.5
194	466018	1236011.83	Закрепление отсутствует	2.5
195	466041.57	1236002.5	Закрепление отсутствует	2.5
196	466078.89	1236030.49	Закрепление отсутствует	2.5
197	466089.13	1236068.7	Закрепление отсутствует	2.5
198	466125.95	1236070.63	Закрепление отсутствует	2.5
199	466156.34	1236093.12	Закрепление отсутствует	2.5
200	466189.96	1236069.63	Закрепление отсутствует	2.5
201	466183.48	1236025.49	Закрепление отсутствует	2.5
202	466154.03	1236039.82	Закрепление отсутствует	2.5
203	466142.5	1236002.74	Закрепление отсутствует	2.5
204	466103.94	1236012.82	Закрепление отсутствует	2.5
205	466088.22	1235988.75	Закрепление отсутствует	2.5
206	466103.45	1235975.49	Закрепление отсутствует	2.5
207	466085.77	1235966.65	Закрепление отсутствует	2.5
208	466143.74	1235922.38	Закрепление отсутствует	2.5
209	466198.55	1235909.89	Закрепление отсутствует	2.5
210	466218.89	1235933.44	Закрепление отсутствует	2.5
211	466227.24	1236003.8	Закрепление отсутствует	2.5
212	466243.33	1236019.6	Закрепление отсутствует	2.5
213	466280.4	1236032.54	Закрепление отсутствует	2.5



ДОКУМЕНТ ПОДПИСАН
ЭЛЕКТРОННОЙ ПОДПИСЬЮ

Сертификат: 00BV056B7401CB38D2B3576ACDC8425108

Владелец: ФЕДЕРАЛЬНАЯ СЛУЖБА ГОСУДАРСТВЕННОЙ

РЕГИСТРАЦИИ, КАДАСТРА И КАРТОГРАФИИ

Действителен: с 27.06.2023 по 19.09.2024

полное наименование должности

инициалы, фамилия

Земельный участок

вид объекта недвижимости

Лист № 55 раздела 3.2

Всего листов раздела 3.2: 66

Всего разделов: 8

Всего листов выписки: 209

27.03.2024г. № КУВИ-001/2024-86164722

Кадастровый номер:

43:10:000000:91

1	2	3	4	5
214	466300.28	1236049.11	Закрепление отсутствует	2.5
215	466297.89	1236086.68	Закрепление отсутствует	2.5
216	466304.94	1236107.16	Закрепление отсутствует	2.5
217	466342.31	1236134.67	Закрепление отсутствует	2.5
218	466395.37	1236137.36	Закрепление отсутствует	2.5
219	466428.46	1236119.17	Закрепление отсутствует	2.5
220	466460.96	1236141.83	Закрепление отсутствует	2.5
1	466521.95	1236208.39	Закрепление отсутствует	2.5
1	466481.47	1236085.99	Закрепление отсутствует	2.5
2	466473.48	1236115.7	Закрепление отсутствует	2.5
3	466492.85	1236155.69	Закрепление отсутствует	2.5
4	466552.1	1236195.59	Закрепление отсутствует	2.5
5	466651.3	1236349.78	Закрепление отсутствует	2.5
6	466640.7	1236381.63	Закрепление отсутствует	2.5
7	466671.4	1236413.55	Закрепление отсутствует	2.5
8	466712.16	1236545.77	Закрепление отсутствует	2.5
9	466654.44	1236454.25	Закрепление отсутствует	2.5
10	466630.29	1236431.9	Закрепление отсутствует	2.5
11	466634.76	1236392.84	Закрепление отсутствует	2.5
12	466609.12	1236376.15	Закрепление отсутствует	2.5
13	466559.04	1236406.85	Закрепление отсутствует	2.5
14	466543.71	1236400.71	Закрепление отсутствует	2.5
15	466541.45	1236384.49	Закрепление отсутствует	2.5
16	466585.27	1236352.3	Закрепление отсутствует	2.5
17	466582.59	1236327.55	Закрепление отсутствует	2.5
18	466542.94	1236288.8	Закрепление отсутствует	2.5
19	466553.38	1236243.19	Закрепление отсутствует	2.5
20	466530.72	1236201.75	Закрепление отсутствует	2.5
21	466443.97	1236113.21	Закрепление отсутствует	2.5



ДОКУМЕНТ ПОДПИСАН
ЭЛЕКТРОННОЙ ПОДПИСЬЮ

Сертификат: 00ВВ056В7401СВ38D2В3576АСDC8425108

Владелец: ФЕДЕРАЛЬНАЯ СЛУЖБА ГОСУДАРСТВЕННОЙ

РЕГИСТРАЦИИ, КАДАСТРА И КАРТОГРАФИИ

Действителен: с 27.06.2023 по 19.09.2024

полное наименование должности

инициалы, фамилия

Земельный участок

вид объекта недвижимости

Лист № 56 раздела 3.2

Всего листов раздела 3.2: 66

Всего разделов: 8

Всего листов выписки: 209

27.03.2024г. № КУВИ-001/2024-86164722

Кадастровый номер:

43:10:000000:91

1	2	3	4	5
22	466419.22	1236109.63	Закрепление отсутствует	2.5
23	466394.48	1236128.41	Закрепление отсутствует	2.5
24	466346.48	1236125.43	Закрепление отсутствует	2.5
25	466313.39	1236100.69	Закрепление отсутствует	2.5
26	466307.43	1236084.59	Закрепление отсутствует	2.5
27	466310.11	1236043.75	Закрепление отсутствует	2.5
28	466287.75	1236022.58	Закрепление отсутствует	2.5
29	466246.32	1236010.66	Закрепление отсутствует	2.5
30	466233.8	1235992.17	Закрепление отсутствует	2.5
31	466229.03	1235938.9	Закрепление отсутствует	2.5
32	466261.33	1235940.87	Закрепление отсутствует	2.5
33	466273.36	1235971.07	Закрепление отсутствует	2.5
34	466322.81	1235996.89	Закрепление отсутствует	2.5
35	466330.46	1236074.34	Закрепление отсутствует	2.5
36	466384.35	1236061.43	Закрепление отсутствует	2.5
37	466404.49	1236069.54	Закрепление отсутствует	2.5
38	466451.88	1236040.32	Закрепление отсутствует	2.5
1	466481.47	1236085.99	Закрепление отсутствует	2.5
1	465500.15	1238615.7	Закрепление отсутствует	2.5
2	465491.47	1238622.48	Закрепление отсутствует	2.5
3	465522.4	1238664.53	Закрепление отсутствует	2.5
4	465531.08	1238658.02	Закрепление отсутствует	2.5
1	465500.15	1238615.7	Закрепление отсутствует	2.5
1	464262.48	1237110.65	Закрепление отсутствует	2.5
2	464288.14	1237154.08	Закрепление отсутствует	2.5
3	464327.82	1237168.08	Закрепление отсутствует	2.5
4	464346.64	1237199.33	Закрепление отсутствует	2.5
5	464331.94	1237231.96	Закрепление отсутствует	2.5
6	464369.4	1237210.1	Закрепление отсутствует	2.5



ДОКУМЕНТ ПОДПИСАН
ЭЛЕКТРОННОЙ ПОДПИСЬЮ

Сертификат: 00ВВ056В7401СВ38D2В3576АСDС8425108

Владелец: ФЕДЕРАЛЬНАЯ СЛУЖБА ГОСУДАРСТВЕННОЙ

РЕГИСТРАЦИИ, КАДАСТРА И КАРТОГРАФИИ

Действителен: с 27.06.2023 по 19.09.2024

полное наименование должности

инициалы, фамилия

Земельный участок

вид объекта недвижимости

Лист № 57 раздела 3.2

Всего листов раздела 3.2: 66

Всего разделов: 8

Всего листов выписки: 209

27.03.2024г. № КУВИ-001/2024-86164722

Кадастровый номер:

43:10:000000:91

1	2	3	4	5
7	464350.98	1237143.8	Закрепление отсутствует	2.5
1	464262.48	1237110.65	Закрепление отсутствует	2.5
1	465159.56	1238229.61	Закрепление отсутствует	2.5
2	465088.36	1238173.13	Закрепление отсутствует	2.5
3	465046.61	1238169.7	Закрепление отсутствует	2.5
4	464977.86	1238125.99	Закрепление отсутствует	2.5
5	465059.79	1238336.82	Закрепление отсутствует	2.5
6	465107.59	1238347.03	Закрепление отсутствует	2.5
7	465176.8	1238286.39	Закрепление отсутствует	2.5
1	465159.56	1238229.61	Закрепление отсутствует	2.5
1	465274.47	1238182.35	Закрепление отсутствует	2.5
2	465254.07	1238147.36	Закрепление отсутствует	2.5
3	465202.78	1238160.37	Закрепление отсутствует	2.5
4	465196.4	1238194.25	Закрепление отсутствует	2.5
5	465219.32	1238245.82	Закрепление отсутствует	2.5
6	465264.66	1238228.14	Закрепление отсутствует	2.5
1	465274.47	1238182.35	Закрепление отсутствует	2.5
1	464999.39	1237670.43	Закрепление отсутствует	2.5
2	465080.64	1237749.3	Закрепление отсутствует	2.5
3	465111.56	1237790.06	Закрепление отсутствует	2.5
4	465172.5	1237836.68	Закрепление отсутствует	2.5
5	465212.58	1237875.58	Закрепление отсутствует	2.5
6	465280.68	1237950.35	Закрепление отсутствует	2.5
7	465359.99	1238066.86	Закрепление отсутствует	2.5
8	465391.24	1238107.87	Закрепление отсутствует	2.5
9	465421.85	1238168.75	Закрепление отсутствует	2.5
10	465485.01	1238279.36	Закрепление отсутствует	2.5
11	465501.79	1238315.95	Закрепление отсутствует	2.5
12	465520.86	1238340.69	Закрепление отсутствует	2.5



ДОКУМЕНТ ПОДПИСАН
ЭЛЕКТРОННОЙ ПОДПИСЬЮ

Сертификат: 00ВВ056В7401СВ38D2В3576АСDC8425108

Владелец: ФЕДЕРАЛЬНАЯ СЛУЖБА ГОСУДАРСТВЕННОЙ

РЕГИСТРАЦИИ, КАДАСТРА И КАРТОГРАФИИ

Действителен: с 27.06.2023 по 19.09.2024

полное наименование должности

инициалы, фамилия

Земельный участок

вид объекта недвижимости

Лист № 58 раздела 3.2

Всего листов раздела 3.2: 66

Всего разделов: 8

Всего листов выписки: 209

27.03.2024г. № КУВИ-001/2024-86164722

Кадастровый номер:

43:10:000000:91

1	2	3	4	5
13	465549.49	1238362.15	Закрепление отсутствует	2.5
14	465554.33	1238373.53	Закрепление отсутствует	2.5
15	465481.94	1238431.07	Закрепление отсутствует	2.5
16	465413.38	1238450.14	Закрепление отсутствует	2.5
17	465402.94	1238474.89	Закрепление отсутствует	2.5
18	465485.82	1238557.17	Закрепление отсутствует	2.5
19	465583.99	1238680.12	Закрепление отсутствует	2.5
20	465576.44	1238686.91	Закрепление отсутствует	2.5
21	465497.37	1238702.41	Закрепление отсутствует	2.5
22	465389.33	1238746.98	Закрепление отсутствует	2.5
23	465285.22	1238599.9	Закрепление отсутствует	2.5
24	465131.31	1238702.14	Закрепление отсутствует	2.5
25	464947.31	1238510.49	Закрепление отсутствует	2.5
26	464862.04	1238240.11	Закрепление отсутствует	2.5
27	464941	1238232.1	Закрепление отсутствует	2.5
28	464825.63	1237941.58	Закрепление отсутствует	2.5
29	464892.08	1237952.23	Закрепление отсутствует	2.5
30	464898.82	1237922.1	Закрепление отсутствует	2.5
31	464815.74	1237816.31	Закрепление отсутствует	2.5
32	464772.09	1237787.14	Закрепление отсутствует	2.5
33	464774.55	1237756.44	Закрепление отсутствует	2.5
34	464686.67	1237666.24	Закрепление отсутствует	2.5
35	464709.48	1237633.67	Закрепление отсутствует	2.5
36	464619.85	1237553.87	Закрепление отсутствует	2.5
37	464601.44	1237629.99	Закрепление отсутствует	2.5
38	464453.5	1237464.84	Закрепление отсутствует	2.5
39	464365.03	1237397.06	Закрепление отсутствует	2.5
40	464292.16	1237298.52	Закрепление отсутствует	2.5
41	464219.42	1237206.7	Закрепление отсутствует	2.5



ДОКУМЕНТ ПОДПИСАН
ЭЛЕКТРОННОЙ ПОДПИСЬЮ

Сертификат: 00ВВ056В7401СВ38D2В3576АСDС8425108

Владелец: ФЕДЕРАЛЬНАЯ СЛУЖБА ГОСУДАРСТВЕННОЙ

РЕГИСТРАЦИИ, КАДАСТРА И КАРТОГРАФИИ

Действителен: с 27.06.2023 по 19.09.2024

полное наименование должности

инициалы, фамилия

Земельный участок

вид объекта недвижимости

Лист № 59 раздела 3.2

Всего листов раздела 3.2: 66

Всего разделов: 8

Всего листов выписки: 209

27.03.2024г. № КУВИ-001/2024-86164722

Кадастровый номер:

43:10:000000:91

1	2	3	4	5
42	464148.11	1237092.8	Закрепление отсутствует	2.5
43	464193.44	1237076.22	Закрепление отсутствует	2.5
44	464202.1	1237065.05	Закрепление отсутствует	2.5
45	464199.96	1237043.68	Закрепление отсутствует	2.5
46	464217.63	1237060.03	Закрепление отсутствует	2.5
47	464259.06	1237036.62	Закрепление отсутствует	2.5
48	464320.19	1237090.67	Закрепление отсутствует	2.5
49	464350.3	1237126.11	Закрепление отсутствует	2.5
50	464396.52	1237169.77	Закрепление отсутствует	2.5
51	464470.71	1237216.98	Закрепление отсутствует	2.5
52	464736.67	1237457.33	Закрепление отсутствует	2.5
53	464877.49	1237571	Закрепление отсутствует	2.5
1	464999.39	1237670.43	Закрепление отсутствует	2.5
1	464700.39	1238372.88	Закрепление отсутствует	2.5
2	464680.95	1238388.53	Закрепление отсутствует	2.5
3	464728.88	1238478.1	Закрепление отсутствует	2.5
4	464750.28	1238460.68	Закрепление отсутствует	2.5
1	464700.39	1238372.88	Закрепление отсутствует	2.5
1	464707.24	1238280.64	Закрепление отсутствует	2.5
2	464724.33	1238358.12	Закрепление отсутствует	2.5
3	464754.41	1238392.65	Закрепление отсутствует	2.5
4	464782.4	1238483.5	Закрепление отсутствует	2.5
5	464771.96	1238567.71	Закрепление отсутствует	2.5
6	464714.37	1238577.36	Закрепление отсутствует	2.5
7	464422.54	1238288.88	Закрепление отсутствует	2.5
8	464449.2	1238256.13	Закрепление отсутствует	2.5
9	464565.83	1238380.13	Закрепление отсутствует	2.5
10	464648.18	1238390.98	Закрепление отсутствует	2.5
1	464707.24	1238280.64	Закрепление отсутствует	2.5



ДОКУМЕНТ ПОДПИСАН
ЭЛЕКТРОННОЙ ПОДПИСЬЮ

Сертификат: 00ВВ056В7401СВ38D2В3576АСDC8425108

Владелец: ФЕДЕРАЛЬНАЯ СЛУЖБА ГОСУДАРСТВЕННОЙ

РЕГИСТРАЦИИ, КАДАСТРА И КАРТОГРАФИИ

Действителен: с 27.06.2023 по 19.09.2024

полное наименование должности

инициалы, фамилия

Земельный участок

вид объекта недвижимости

Лист № 60 раздела 3.2

Всего листов раздела 3.2: 66

Всего разделов: 8

Всего листов выписки: 209

27.03.2024г. № КУВИ-001/2024-86164722

Кадастровый номер:

43:10:000000:91

1	2	3	4	5
1	466214.53	1239083.19	Закрепление отсутствует	2.5
2	466263.1	1239136.45	Закрепление отсутствует	2.5
3	466287.99	1239172.4	Закрепление отсутствует	2.5
4	466303.04	1239215.67	Закрепление отсутствует	2.5
5	466321.39	1239242.2	Закрепление отсутствует	2.5
6	466333.74	1239273.07	Закрепление отсутствует	2.5
7	466407.69	1239349.19	Закрепление отсутствует	2.5
8	466444.64	1239415.09	Закрепление отсутствует	2.5
9	466452.85	1239460.71	Закрепление отсутствует	2.5
10	466480.74	1239541.4	Закрепление отсутствует	2.5
11	466438.7	1239738.77	Закрепление отсутствует	2.5
12	466178.27	1239754.16	Закрепление отсутствует	2.5
13	466098.46	1239700.3	Закрепление отсутствует	2.5
14	466043.74	1239653.37	Закрепление отсутствует	2.5
15	466004.33	1239665.28	Закрепление отсутствует	2.5
16	465915.87	1239591.26	Закрепление отсутствует	2.5
17	465857.53	1239626.28	Закрепление отсутствует	2.5
18	465765.59	1239558.47	Закрепление отсутствует	2.5
19	465772.94	1239527.32	Закрепление отсутствует	2.5
20	465814.11	1239505.92	Закрепление отсутствует	2.5
21	465792.95	1239475.73	Закрепление отсутствует	2.5
22	465737.37	1239491.96	Закрепление отсутствует	2.5
23	465692.35	1239468.7	Закрепление отсутствует	2.5
24	465667.86	1239369.32	Закрепление отсутствует	2.5
25	465663.05	1239463.02	Закрепление отсутствует	2.5
26	465638.63	1239464.82	Закрепление отсутствует	2.5
27	465444.32	1239321.49	Закрепление отсутствует	2.5
28	465431.48	1239279.9	Закрепление отсутствует	2.5
29	465492.25	1239251.55	Закрепление отсутствует	2.5



ДОКУМЕНТ ПОДПИСАН
ЭЛЕКТРОННОЙ ПОДПИСЬЮ

Сертификат: 00ВВ056В7401СВ38D2В3576АСDC8425108

Владелец: ФЕДЕРАЛЬНАЯ СЛУЖБА ГОСУДАРСТВЕННОЙ

РЕГИСТРАЦИИ, КАДАСТРА И КАРТОГРАФИИ

Действителен: с 27.06.2023 по 19.09.2024

полное наименование должности

инициалы, фамилия

Земельный участок

вид объекта недвижимости

Лист № 61 раздела 3.2

Всего листов раздела 3.2: 66

Всего разделов: 8

Всего листов выписки: 209

27.03.2024г. № КУВИ-001/2024-86164722

Кадастровый номер:

43:10:000000:91

1	2	3	4	5
30	465440.16	1239256.1	Закрепление отсутствует	2.5
31	465378.08	1239288.54	Закрепление отсутствует	2.5
32	465367.2	1239264.92	Закрепление отсутствует	2.5
33	465394.82	1239236.11	Закрепление отсутствует	2.5
34	465528.49	1239234.25	Закрепление отсутствует	2.5
35	465553.91	1239183.8	Закрепление отсутствует	2.5
36	465507.67	1239104.61	Закрепление отсутствует	2.5
37	465382.08	1239206.5	Закрепление отсутствует	2.5
38	465324.51	1239172.22	Закрепление отсутствует	2.5
39	465306.6	1239136.69	Закрепление отсутствует	2.5
40	465261.56	1239124.73	Закрепление отсутствует	2.5
41	465218	1239088.56	Закрепление отсутствует	2.5
42	465337.75	1238997.88	Закрепление отсутствует	2.5
43	465232.81	1238859.37	Закрепление отсутствует	2.5
44	465284.76	1238821.49	Закрепление отсутствует	2.5
45	465391.53	1238755.07	Закрепление отсутствует	2.5
46	465500.11	1238708.95	Закрепление отсутствует	2.5
47	465567.44	1238695.01	Закрепление отсутствует	2.5
48	465573.41	1238697.46	Закрепление отсутствует	2.5
49	465582.87	1238701.34	Закрепление отсутствует	2.5
50	465599.35	1238722.43	Закрепление отсутствует	2.5
51	465628.07	1238759.19	Закрепление отсутствует	2.5
52	465641.49	1238786.47	Закрепление отсутствует	2.5
53	465652.37	1238808.58	Закрепление отсутствует	2.5
54	465668.72	1238826.75	Закрепление отсутствует	2.5
55	465698.65	1238848.06	Закрепление отсутствует	2.5
56	465738.48	1238862.59	Закрепление отсутствует	2.5
57	465780.17	1238869.04	Закрепление отсутствует	2.5
58	465814.31	1238876.32	Закрепление отсутствует	2.5



ДОКУМЕНТ ПОДПИСАН
ЭЛЕКТРОННОЙ ПОДПИСЬЮ

Сертификат: 00ВВ056В7401СВ38D2В3576АСDC8425108

Владелец: ФЕДЕРАЛЬНАЯ СЛУЖБА ГОСУДАРСТВЕННОЙ

РЕГИСТРАЦИИ, КАДАСТРА И КАРТОГРАФИИ

Действителен: с 27.06.2023 по 19.09.2024

полное наименование должности

инициалы, фамилия

Земельный участок

вид объекта недвижимости

Лист № 62 раздела 3.2

Всего листов раздела 3.2: 66

Всего разделов: 8

Всего листов выписки: 209

27.03.2024г. № КУВИ-001/2024-86164722

Кадастровый номер:

43:10:000000:91

1	2	3	4	5
59	465855.95	1238881.96	Закрепление отсутствует	2.5
60	465866.84	1238877.77	Закрепление отсутствует	2.5
61	465942.88	1238818.76	Закрепление отсутствует	2.5
62	465947.69	1238810.11	Закрепление отсутствует	2.5
63	465971.6	1238834.03	Закрепление отсутствует	2.5
64	466074.54	1238970.31	Закрепление отсутствует	2.5
65	466082.89	1238992.09	Закрепление отсутствует	2.5
66	466126.08	1239007.52	Закрепление отсутствует	2.5
67	466178.18	1239064.53	Закрепление отсутствует	2.5
1	466214.53	1239083.19	Закрепление отсутствует	2.5
1	466878.67	1236703.78	Закрепление отсутствует	2.5
2	466889.52	1236723.32	Закрепление отсутствует	2.5
3	466871.34	1236727.39	Закрепление отсутствует	2.5
4	466858.32	1236707.58	Закрепление отсутствует	2.5
5	466864.43	1236703.23	Закрепление отсутствует	2.5
1	466878.67	1236703.78	Закрепление отсутствует	2.5
1	462771.64	1226000.64	Закрепление отсутствует	2.5
2	462835.37	1226425.11	Закрепление отсутствует	2.5
3	462713.04	1226448.44	Закрепление отсутствует	2.5
4	462676.03	1226160.8	Закрепление отсутствует	2.5
5	462652.37	1226168.08	Закрепление отсутствует	2.5
6	462663.76	1226237.96	Закрепление отсутствует	2.5
7	462638.78	1226249.25	Закрепление отсутствует	2.5
8	462621.56	1226179.43	Закрепление отсутствует	2.5
9	462609.08	1226083.93	Закрепление отсутствует	2.5
10	462613.96	1226045.14	Закрепление отсутствует	2.5
11	462637.49	1225989.3	Закрепление отсутствует	2.5
12	462649.67	1226003.16	Закрепление отсутствует	2.5
13	462639.89	1226095.19	Закрепление отсутствует	2.5



ДОКУМЕНТ ПОДПИСАН
ЭЛЕКТРОННОЙ ПОДПИСЬЮ

Сертификат: 00ВВ056В7401СВ38D2В3576АСDC8425108

Владелец: ФЕДЕРАЛЬНАЯ СЛУЖБА ГОСУДАРСТВЕННОЙ

РЕГИСТРАЦИИ, КАДАСТРА И КАРТОГРАФИИ

Действителен: с 27.06.2023 по 19.09.2024

полное наименование должности

инициалы, фамилия

Земельный участок

вид объекта недвижимости

Лист № 63 раздела 3.2

Всего листов раздела 3.2: 66

Всего разделов: 8

Всего листов выписки: 209

27.03.2024г. № КУВИ-001/2024-86164722

Кадастровый номер:

43:10:000000:91

1	2	3	4	5
14	462664.35	1226104.63	Закрепление отсутствует	2.5
15	462660.98	1226003.85	Закрепление отсутствует	2.5
1	462771.64	1226000.64	Закрепление отсутствует	2.5
1	462702.57	1225657.56	Закрепление отсутствует	2.5
2	462602.49	1225946.54	Закрепление отсутствует	2.5
3	462640.05	1225920.82	Закрепление отсутствует	2.5
4	462667.76	1225864.86	Закрепление отсутствует	2.5
5	462703.6	1225850.99	Закрепление отсутствует	2.5
6	462693.46	1225879.64	Закрепление отсутствует	2.5
7	462665.24	1225918.44	Закрепление отсутствует	2.5
8	462608.81	1226042.15	Закрепление отсутствует	2.5
9	462603.93	1226084.75	Закрепление отсутствует	2.5
10	462616.81	1226180.41	Закрепление отсутствует	2.5
11	462632.96	1226251.06	Закрепление отсутствует	2.5
12	462654.6	1226367.12	Закрепление отсутствует	2.5
13	462624.54	1226373.64	Закрепление отсутствует	2.5
14	462627.72	1226475.89	Закрепление отсутствует	2.5
15	462585.98	1226449.83	Закрепление отсутствует	2.5
16	462532.4	1226533.91	Закрепление отсутствует	2.5
17	462419.39	1226413.56	Закрепление отсутствует	2.5
18	462406	1226304.39	Закрепление отсутствует	2.5
19	462417.3	1226279.84	Закрепление отсутствует	2.5
20	462389.31	1226169.83	Закрепление отсутствует	2.5
21	462357.39	1226133.98	Закрепление отсутствует	2.5
22	462367.62	1226029.67	Закрепление отсутствует	2.5
23	462383.19	1225984.44	Закрепление отсутствует	2.5
24	462429.58	1225865.36	Закрепление отсутствует	2.5
25	462465.92	1225877.63	Закрепление отсутствует	2.5
26	462566.97	1225587.96	Закрепление отсутствует	2.5



ДОКУМЕНТ ПОДПИСАН
ЭЛЕКТРОННОЙ ПОДПИСЬЮ

Сертификат: 00ВВ056В7401СВ38D2В3576АСDC8425108

Владелец: ФЕДЕРАЛЬНАЯ СЛУЖБА ГОСУДАРСТВЕННОЙ

РЕГИСТРАЦИИ, КАДАСТРА И КАРТОГРАФИИ

Действителен: с 27.06.2023 по 19.09.2024

полное наименование должности

инициалы, фамилия

Земельный участок

вид объекта недвижимости

Лист № 64 раздела 3.2

Всего листов раздела 3.2: 66

Всего разделов: 8

Всего листов выписки: 209

27.03.2024г. № КУВИ-001/2024-86164722

Кадастровый номер:

43:10:000000:91

1	2	3	4	5
1	462702.57	1225657.56	Закрепление отсутствует	2.5
1	461841.25	1227402.97	Закрепление отсутствует	2.5
2	461831.92	1227413.28	Закрепление отсутствует	2.5
3	461909.02	1227484.49	Закрепление отсутствует	2.5
4	461867.07	1227549.9	Закрепление отсутствует	2.5
5	462034.74	1227707.94	Закрепление отсутствует	2.5
6	462076.48	1227652.44	Закрепление отсутствует	2.5
7	462009.69	1227557.66	Закрепление отсутствует	2.5
1	461841.25	1227402.97	Закрепление отсутствует	2.5
1	461591.19	1227189.4	Закрепление отсутствует	2.5
2	461560.34	1227183.94	Закрепление отсутствует	2.5
3	461542.66	1227220.77	Закрепление отсутствует	2.5
4	461489.99	1227249.29	Закрепление отсутствует	2.5
5	461467.38	1227345.38	Закрепление отсутствует	2.5
6	461490.12	1227376.45	Закрепление отсутствует	2.5
7	461573.78	1227272.03	Закрепление отсутствует	2.5
1	461591.19	1227189.4	Закрепление отсутствует	2.5
1	462123.58	1226906.67	Закрепление отсутствует	2.5
2	461999.87	1227055.52	Закрепление отсутствует	2.5
3	462130.01	1227191.8	Закрепление отсутствует	2.5
4	462206.13	1227093.58	Закрепление отсутствует	2.5
5	462220.86	1227030.96	Закрепление отсутствует	2.5
1	462123.58	1226906.67	Закрепление отсутствует	2.5
1	462486.86	1226559.4	Закрепление отсутствует	2.5
2	462534.76	1226587.93	Закрепление отсутствует	2.5
3	462528.02	1226605.82	Закрепление отсутствует	2.5
4	462467.93	1226645.09	Закрепление отсутствует	2.5
5	462437.12	1226788.28	Закрепление отсутствует	2.5
6	462313.84	1226853.4	Закрепление отсутствует	2.5



ДОКУМЕНТ ПОДПИСАН
ЭЛЕКТРОННОЙ ПОДПИСЬЮ

Сертификат: 00ВВ056В7401СВ38Д2В3576АСDC8425108

Владелец: ФЕДЕРАЛЬНАЯ СЛУЖБА ГОСУДАРСТВЕННОЙ

РЕГИСТРАЦИИ, КАДАСТРА И КАРТОГРАФИИ

Действителен: с 27.06.2023 по 19.09.2024

полное наименование должности

инициалы, фамилия

Земельный участок

вид объекта недвижимости

Лист № 65 раздела 3.2

Всего листов раздела 3.2: 66

Всего разделов: 8

Всего листов выписки: 209

27.03.2024г. № КУВИ-001/2024-86164722

Кадастровый номер:

43:10:000000:91

1	2	3	4	5
7	462355.8	1226931.11	Закрепление отсутствует	2.5
8	462319.63	1227193.09	Закрепление отсутствует	2.5
9	462354.77	1227308.07	Закрепление отсутствует	2.5
10	462360.13	1227430.76	Закрепление отсутствует	2.5
11	462417.04	1227519.41	Закрепление отсутствует	2.5
12	462409.13	1227548.46	Закрепление отсутствует	2.5
13	462393.12	1227578.03	Закрепление отсутствует	2.5
14	462356.49	1227616.56	Закрепление отсутствует	2.5
15	462294.9	1227674.89	Закрепление отсутствует	2.5
16	462121.82	1227825.93	Закрепление отсутствует	2.5
17	462082.72	1227828.97	Закрепление отсутствует	2.5
18	462041.83	1227861.4	Закрепление отсутствует	2.5
19	461971.39	1227966.25	Закрепление отсутствует	2.5
20	461914.42	1227863.12	Закрепление отсутствует	2.5
21	461991.03	1227761.96	Закрепление отсутствует	2.5
22	461839.67	1227623.25	Закрепление отсутствует	2.5
23	461738.12	1227749.19	Закрепление отсутствует	2.5
24	461606.01	1227659.32	Закрепление отсутствует	2.5
25	461595.21	1227589.09	Закрепление отсутствует	2.5
26	461622.96	1227520.83	Закрепление отсутствует	2.5
27	461524.54	1227506.88	Закрепление отсутствует	2.5
28	461556.41	1227612.66	Закрепление отсутствует	2.5
29	461545.61	1227684.36	Закрепление отсутствует	2.5
30	461575.62	1227711.66	Закрепление отсутствует	2.5
31	461546.02	1227740.55	Закрепление отсутствует	2.5
32	461490.3	1227688.76	Закрепление отсутствует	2.5
33	461497.8	1227667.56	Закрепление отсутствует	2.5
34	461490.74	1227598.65	Закрепление отсутствует	2.5
35	461464.24	1227522.04	Закрепление отсутствует	2.5



ДОКУМЕНТ ПОДПИСАН
ЭЛЕКТРОННОЙ ПОДПИСЬЮ

Сертификат: 00ВВ056В7401СВ38D2В3576АСDС8425108

Владелец: ФЕДЕРАЛЬНАЯ СЛУЖБА ГОСУДАРСТВЕННОЙ

РЕГИСТРАЦИИ, КАДАСТРА И КАРТОГРАФИИ

Действителен: с 27.06.2023 по 19.09.2024

полное наименование должности

инициалы, фамилия

Земельный участок

вид объекта недвижимости

Лист № 66 раздела 3.2

Всего листов раздела 3.2: 66

Всего разделов: 8

Всего листов выписки: 209

27.03.2024г. № КУВИ-001/2024-86164722

Кадастровый номер:

43:10:000000:91

1	2	3	4	5
36	461475.33	1227502.79	Закрепление отсутствует	2.5
37	461456.05	1227395.89	Закрепление отсутствует	2.5
38	461435.81	1227389.11	Закрепление отсутствует	2.5
39	461447.39	1227318.5	Закрепление отсутствует	2.5
40	461422.69	1227303.61	Закрепление отсутствует	2.5
41	461469.04	1227197.66	Закрепление отсутствует	2.5
42	461542.84	1227089.95	Закрепление отсутствует	2.5
43	461585.7	1227056.85	Закрепление отсутствует	2.5
44	461660.58	1227040.4	Закрепление отсутствует	2.5
45	461781.13	1227082.44	Закрепление отсутствует	2.5
46	461836.83	1227057.73	Закрепление отсутствует	2.5
47	461838.11	1226982.95	Закрепление отсутствует	2.5
48	461953.22	1226775.84	Закрепление отсутствует	2.5
49	461936.6	1226747.83	Закрепление отсутствует	2.5
50	461977.61	1226689.77	Закрепление отсутствует	2.5
51	462007.05	1226676.47	Закрепление отсутствует	2.5
52	462048.96	1226649.48	Закрепление отсутствует	2.5
53	462077.31	1226647.85	Закрепление отсутствует	2.5
54	462087.9	1226626.28	Закрепление отсутствует	2.5
55	462136.19	1226588.57	Закрепление отсутствует	2.5
56	462180.68	1226542.17	Закрепление отсутствует	2.5
57	462198.32	1226536.07	Закрепление отсутствует	2.5
58	462210.93	1226515.99	Закрепление отсутствует	2.5
59	462294.9	1226503.38	Закрепление отсутствует	2.5
60	462313.62	1226486.42	Закрепление отсутствует	2.5
61	462332.34	1226478.69	Закрепление отсутствует	2.5
62	462365.31	1226480.18	Закрепление отсутствует	2.5
63	462438.83	1226540.82	Закрепление отсутствует	2.5
1	462486.86	1226559.4	Закрепление отсутствует	2.5



ДОКУМЕНТ ПОДПИСАН
ЭЛЕКТРОННОЙ ПОДПИСЬЮ

Сертификат: 00ВВ056В7401СВ38D2В3576АСDC8425108

Владелец: ФЕДЕРАЛЬНАЯ СЛУЖБА ГОСУДАРСТВЕННОЙ

РЕГИСТРАЦИИ, КАДАСТРА И КАРТОГРАФИИ

Действителен: с 27.06.2023 по 19.09.2024

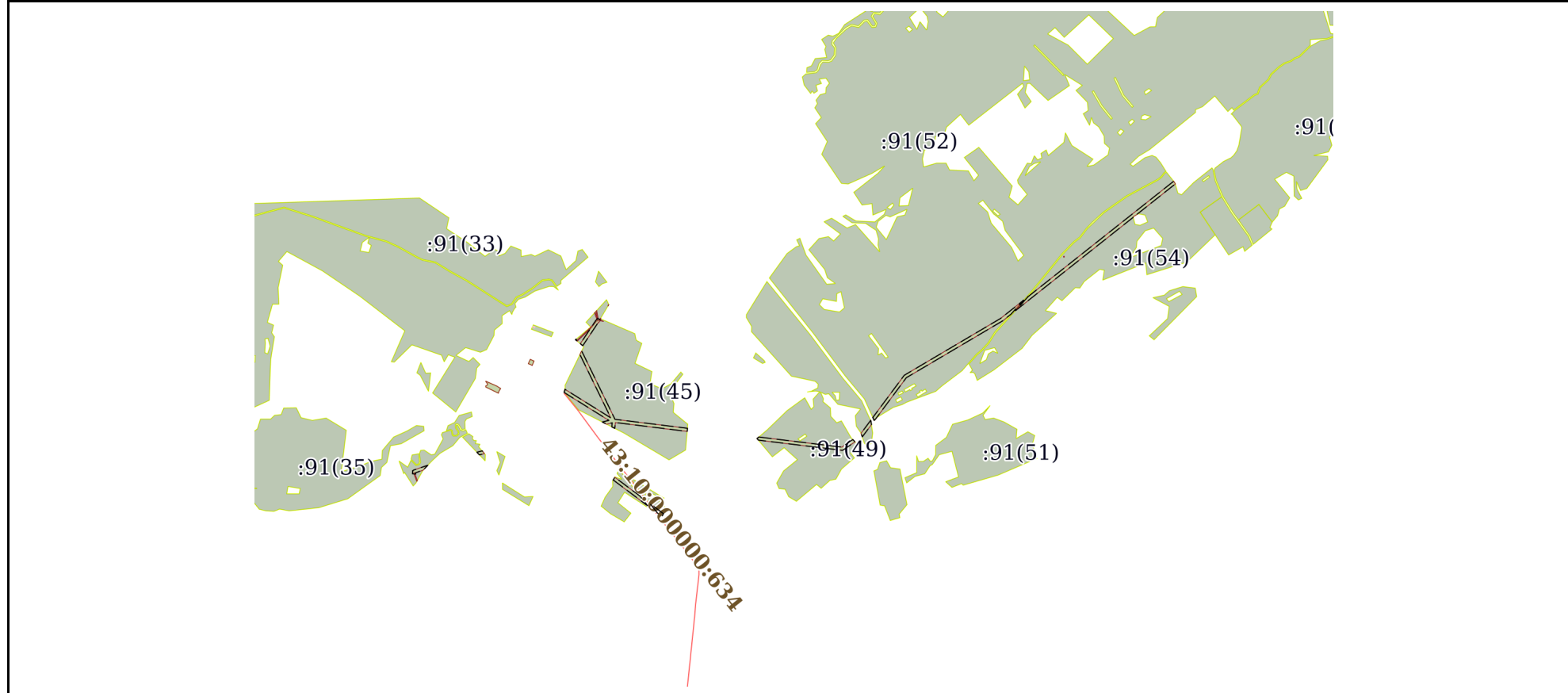
полное наименование должности

инициалы, фамилия

Выписка из Единого государственного реестра недвижимости об объекте недвижимости
Сведения о частях земельного участка

Земельный участок			
вид объекта недвижимости			
Лист № 1 раздела 4	Всего листов раздела 4: 8	Всего разделов: 8	Всего листов выписки: 209
27.03.2024г. № КУВИ-001/2024-86164722			
Кадастровый номер:		43:10:000000:91	

План (чертеж, схема) части земельного участка Учетный номер части: 43:10:000000:91/1



Масштаб 1:40000 Условные обозначения:

	 <p>ДОКУМЕНТ ПОДПИСАН ЭЛЕКТРОННОЙ ПОДПИСЬЮ</p> <p>Сертификат: 00ВВ056В7401СВ38D2В3576АСDС8425108 Владелец: ФЕДЕРАЛЬНАЯ СЛУЖБА ГОСУДАРСТВЕННОЙ РЕГИСТРАЦИИ, КАДАСТРА И КАРТОГРАФИИ Действителен: с 27.06.2023 по 19.09.2024</p>	
полное наименование должности	инициалы, фамилия	

Земельный участок

вид объекта недвижимости

Лист № 2 раздела 4

Всего листов раздела 4: 8

Всего разделов: 8

Всего листов выписки: 209

27.03.2024г. № КУВИ-001/2024-86164722

Кадастровый номер:

43:10:000000:91

План (чертеж, схема) части земельного участка

Учетный номер части: 43:10:000000:91/2

43:10:000000:91/2

Масштаб 1:40

Условные обозначения:

ДОКУМЕНТ ПОДПИСАН
ЭЛЕКТРОННОЙ ПОДПИСЬЮ

Сертификат: 00ВВ056В7401СВ38D2В3576АСDС8425108

Владелец: ФЕДЕРАЛЬНАЯ СЛУЖБА ГОСУДАРСТВЕННОЙ

РЕГИСТРАЦИИ, КАДАСТРА И КАРТОГРАФИИ

Действителен: с 27.06.2023 по 19.09.2024

ПОЛНОЕ НАИМЕНОВАНИЕ ДОЛЖНОСТИ

инициалы, фамилия

Земельный участок

вид объекта недвижимости

Лист № 3 раздела 4

Всего листов раздела 4: 8

Всего разделов: 8

Всего листов выписки: 209

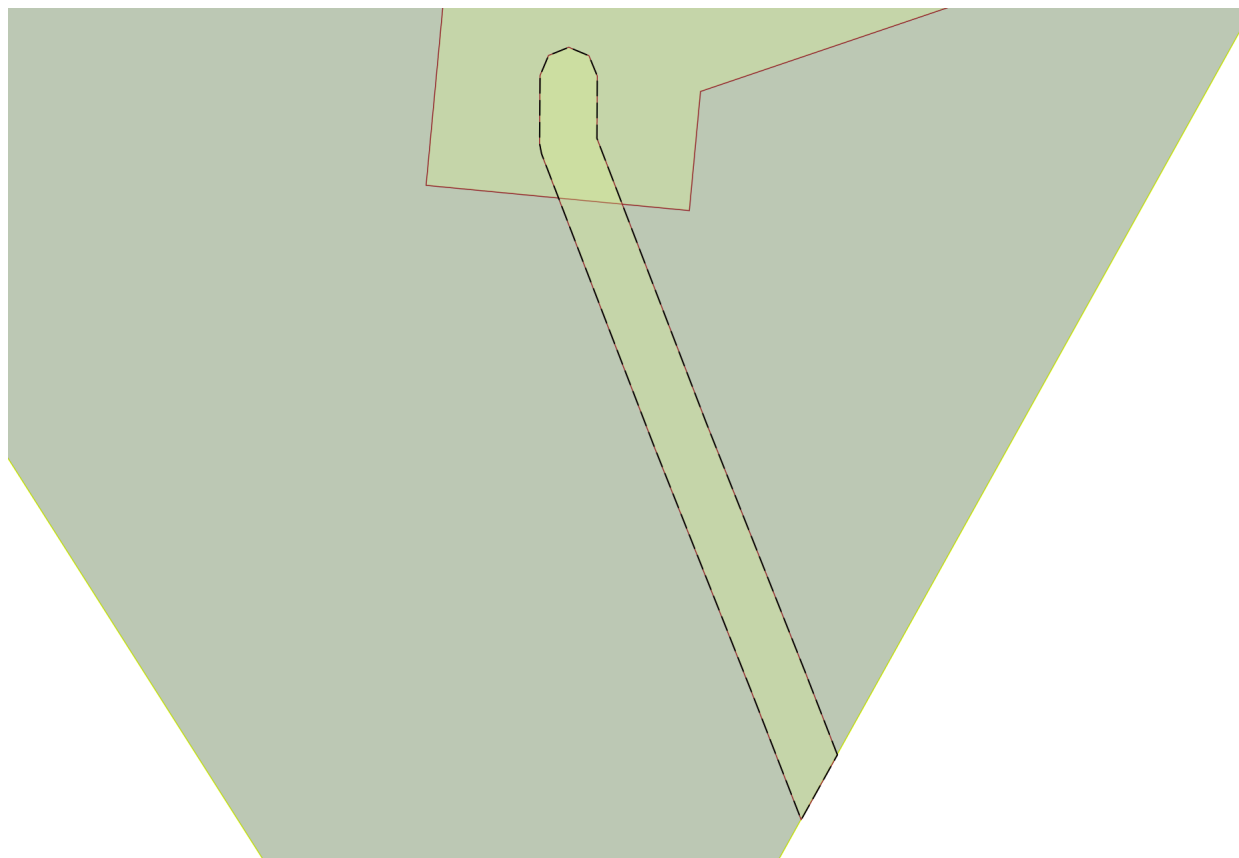
27.03.2024г. № КУВИ-001/2024-86164722

Кадастровый номер:

43:10:000000:91

План (чертеж, схема) части земельного участка

Учетный номер части: 43:10:000000:91/3



Масштаб 1:600

Условные обозначения:

ДОКУМЕНТ ПОДПИСАН
ЭЛЕКТРОННОЙ ПОДПИСЬЮ

Сертификат: 00ВВ056В7401СВ38D2В3576АСDС8425108

Владелец: ФЕДЕРАЛЬНАЯ СЛУЖБА ГОСУДАРСТВЕННОЙ
РЕГИСТРАЦИИ, КАДАСТРА И КАРТОГРАФИИ
Действителен: с 27.06.2023 по 19.09.2024

полное наименование должности

инициалы, фамилия

Земельный участок

вид объекта недвижимости

Лист № 4 раздела 4

Всего листов раздела 4: 8

Всего разделов: 8

Всего листов выписки: 209

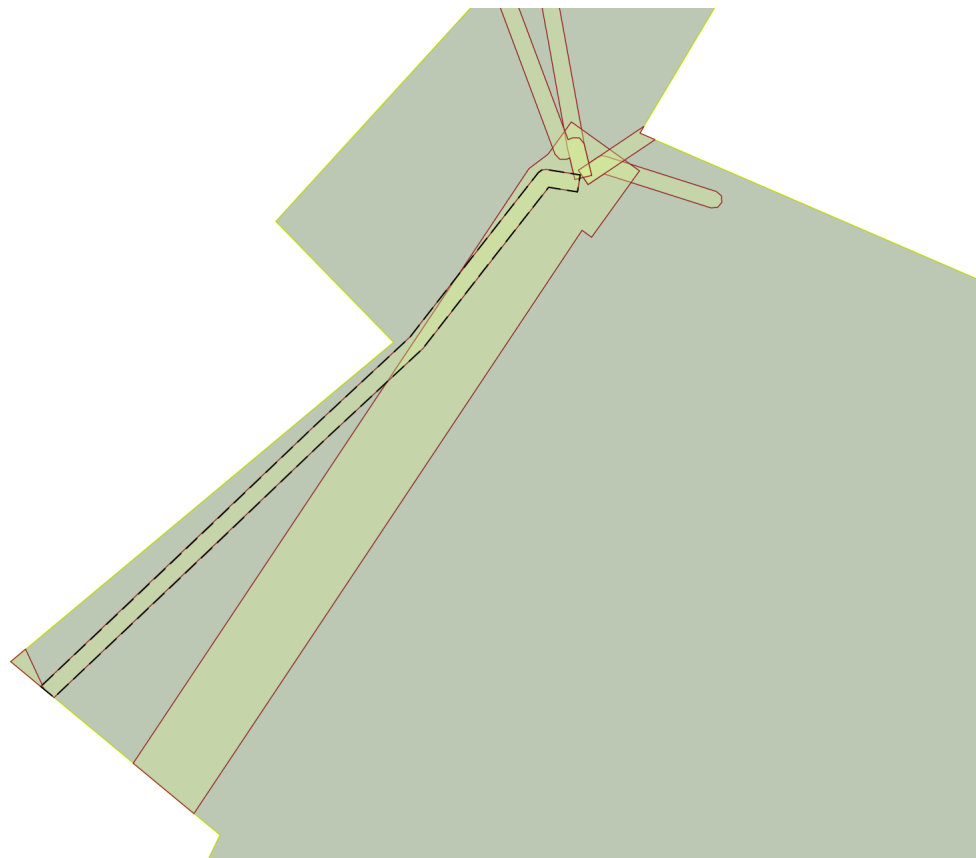
27.03.2024г. № КУВИ-001/2024-86164722

Кадастровый номер:

43:10:000000:91

План (чертеж, схема) части земельного участка

Учетный номер части: 43:10:000000:91/4



Масштаб 1:2000

Условные обозначения:

ДОКУМЕНТ ПОДПИСАН
ЭЛЕКТРОННОЙ ПОДПИСЬЮ

Сертификат: 00ВВ056В7401СВ38D2В3576АСDС8425108

Владелец: ФЕДЕРАЛЬНАЯ СЛУЖБА ГОСУДАРСТВЕННОЙ

РЕГИСТРАЦИИ, КАДАСТРА И КАРТОГРАФИИ

Действителен: с 27.06.2023 по 19.09.2024

ПОЛНОЕ НАИМЕНОВАНИЕ ДОЛЖНОСТИ

инициалы, фамилия

Земельный участок

вид объекта недвижимости

Лист № 5 раздела 4

Всего листов раздела 4: 8

Всего разделов: 8

Всего листов выписки: 209

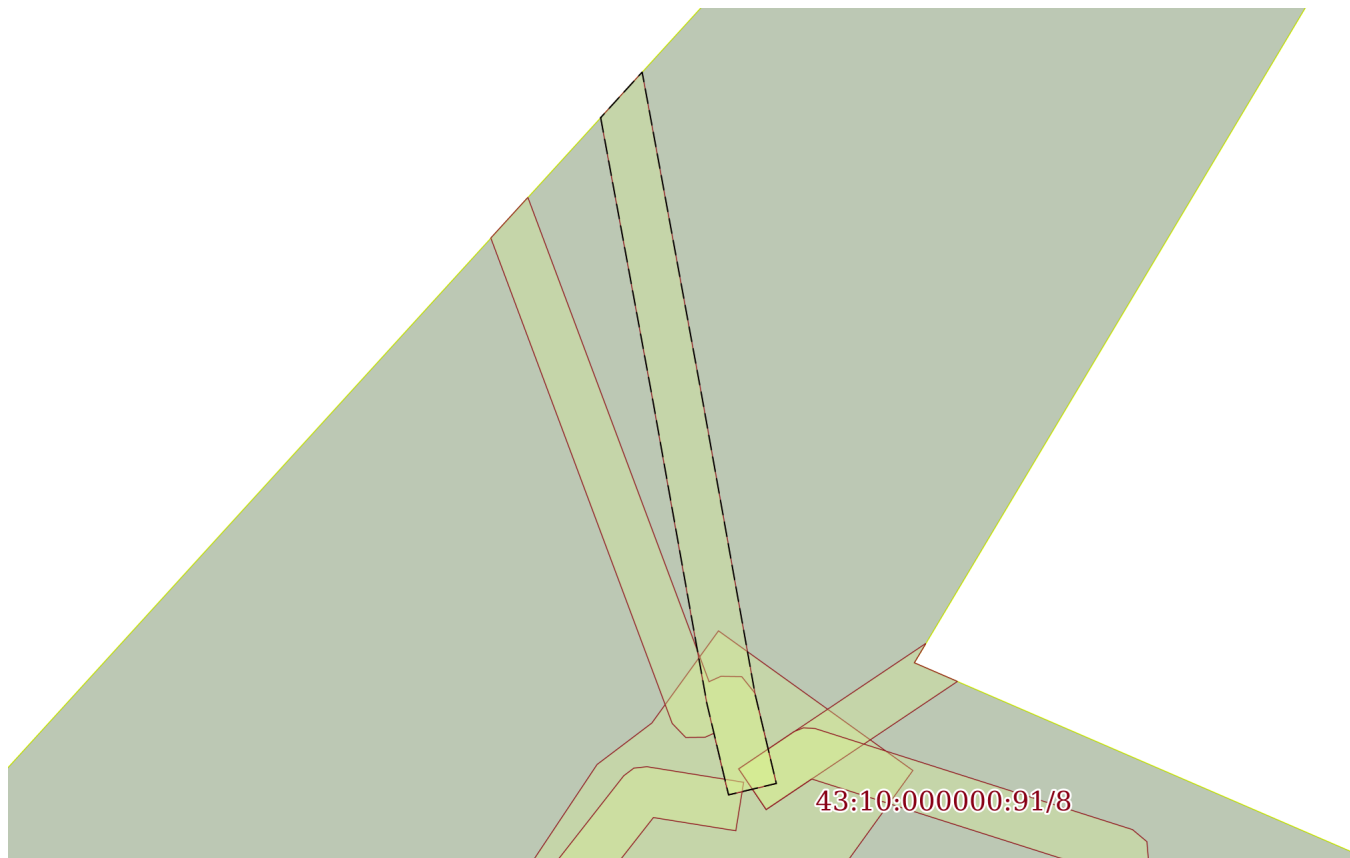
27.03.2024г. № КУВИ-001/2024-86164722

Кадастровый номер:

43:10:000000:91

План (чертеж, схема) части земельного участка

Учетный номер части: 43:10:000000:91/5



Масштаб 1:700

Условные обозначения:

ДОКУМЕНТ ПОДПИСАН
ЭЛЕКТРОННОЙ ПОДПИСЬЮ

Сертификат: 00ВВ056В7401СВ38D2В3576АСDC8425108

Владелец: ФЕДЕРАЛЬНАЯ СЛУЖБА ГОСУДАРСТВЕННОЙ

РЕГИСТРАЦИИ, КАДАСТРА И КАРТОГРАФИИ

Действителен: с 27.06.2023 по 19.09.2024

полное наименование должности

инициалы, фамилия

Земельный участок

вид объекта недвижимости

Лист № 6 раздела 4

Всего листов раздела 4: 8

Всего разделов: 8

Всего листов выписки: 209

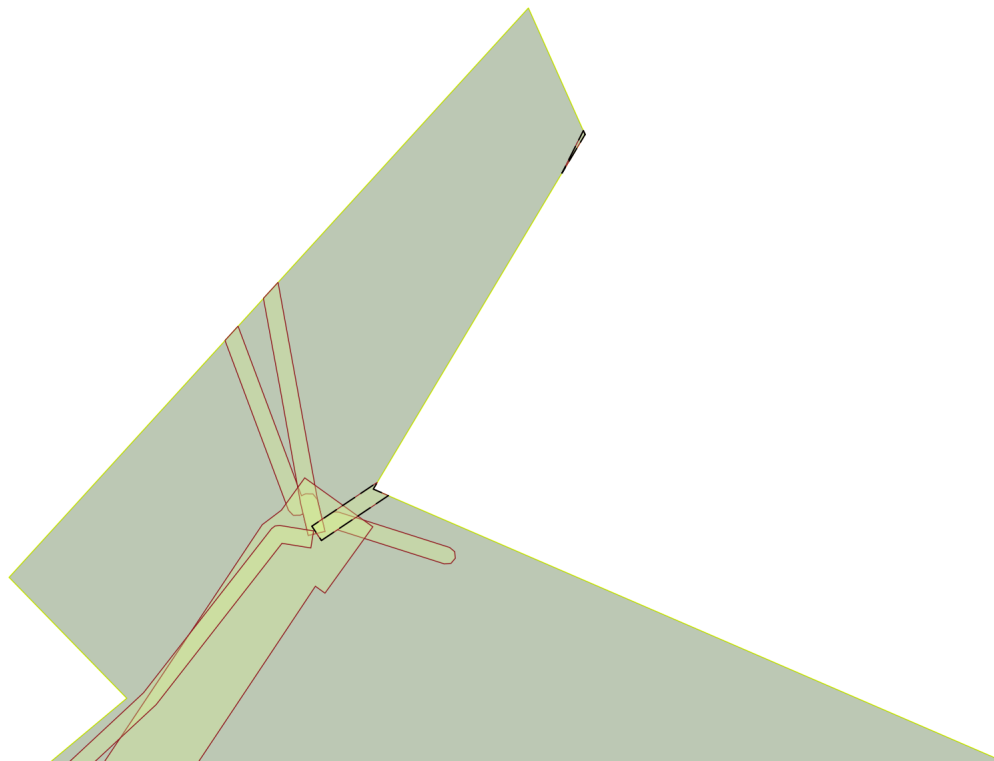
27.03.2024г. № КУВИ-001/2024-86164722

Кадастровый номер:

43:10:000000:91

План (чертеж, схема) части земельного участка

Учетный номер части: 43:10:000000:91/6



Масштаб 1:2000

Условные обозначения:

ДОКУМЕНТ ПОДПИСАН
ЭЛЕКТРОННОЙ ПОДПИСЬЮ

Сертификат: 00ВВ056В7401СВ38D2В3576АСDC8425108

Владелец: ФЕДЕРАЛЬНАЯ СЛУЖБА ГОСУДАРСТВЕННОЙ
РЕГИСТРАЦИИ, КАДАСТРА И КАРТОГРАФИИ
Действителен: с 27.06.2023 по 19.09.2024

полное наименование должности

инициалы, фамилия

Земельный участок

вид объекта недвижимости

Лист № 7 раздела 4

Всего листов раздела 4: 8

Всего разделов: 8

Всего листов выписки: 209

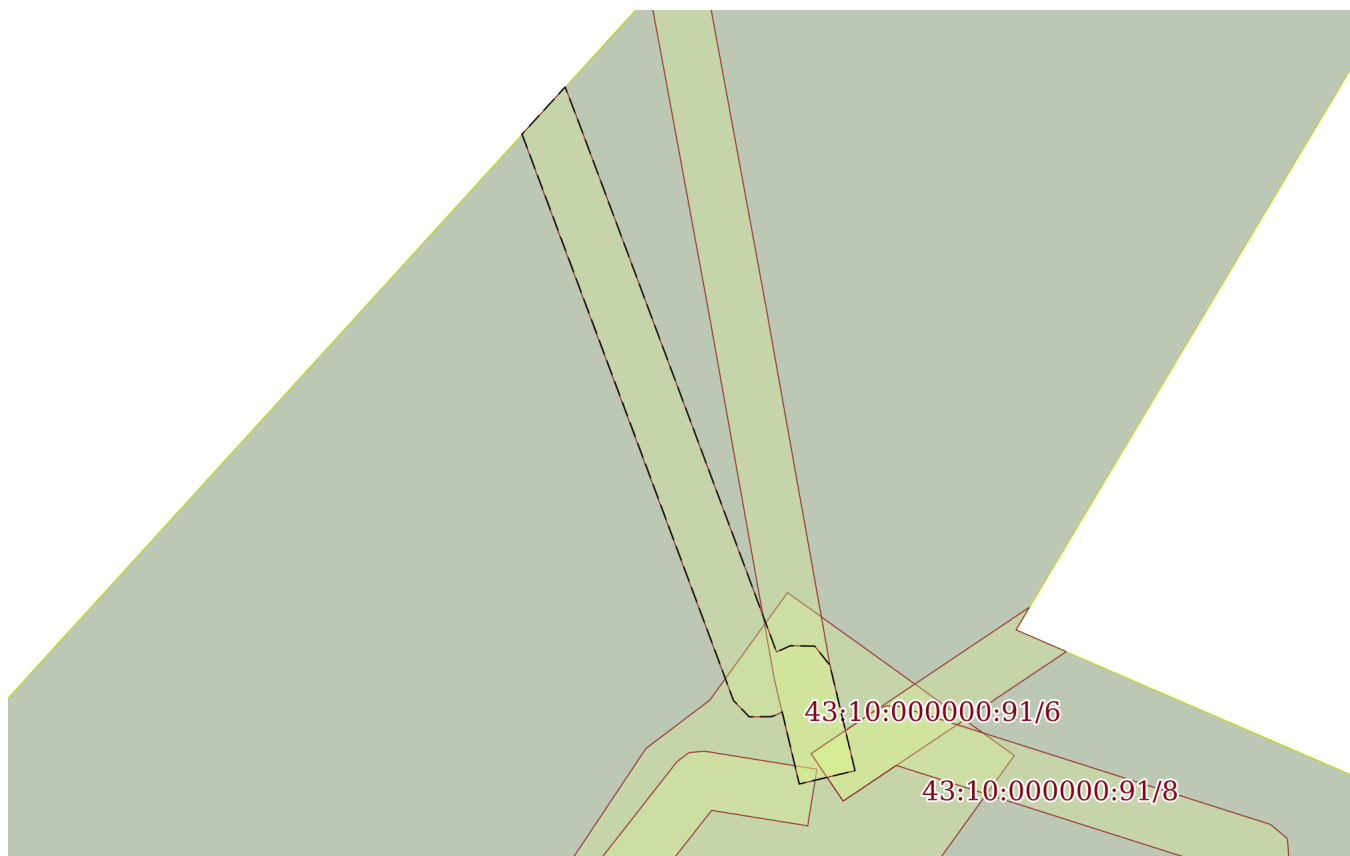
27.03.2024г. № КУВИ-001/2024-86164722

Кадастровый номер:

43:10:000000:91

План (чертеж, схема) части земельного участка

Учетный номер части: 43:10:000000:91/7



Масштаб 1:600

Условные обозначения:

ДОКУМЕНТ ПОДПИСАН
ЭЛЕКТРОННОЙ ПОДПИСЬЮ

Сертификат: 00ВВ056В7401СВ38D2В3576АСDС8425108

Владелец: ФЕДЕРАЛЬНАЯ СЛУЖБА ГОСУДАРСТВЕННОЙ
РЕГИСТРАЦИИ, КАДАСТРА И КАРТОГРАФИИ
Действителен: с 27.06.2023 по 19.09.2024

ПОЛНОЕ НАИМЕНОВАНИЕ ДОЛЖНОСТИ

инициалы, фамилия

Земельный участок

вид объекта недвижимости

Лист № 8 раздела 4

Всего листов раздела 4: 8

Всего разделов: 8

Всего листов выписки: 209

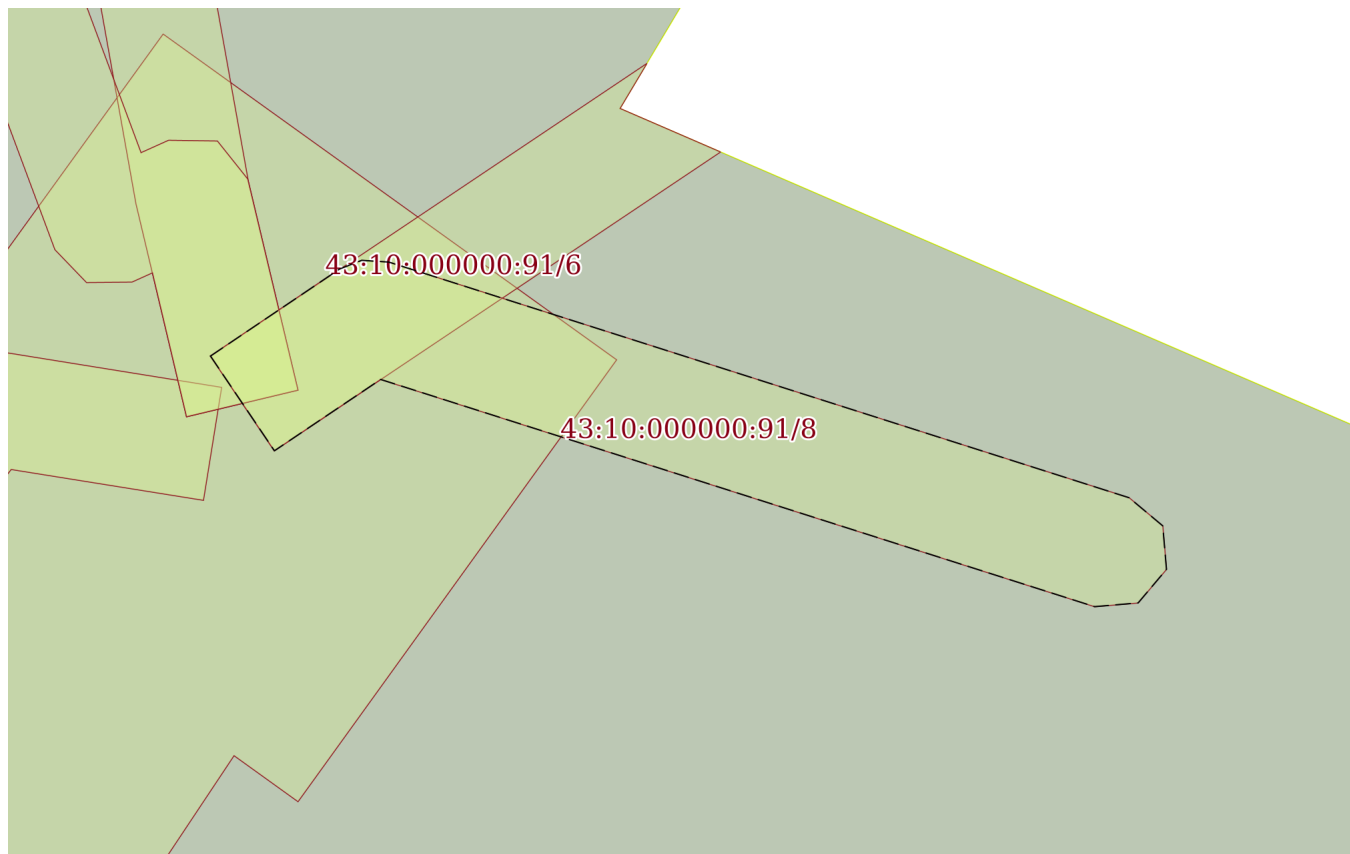
27.03.2024г. № КУВИ-001/2024-86164722

Кадастровый номер:

43:10:000000:91

План (чертеж, схема) части земельного участка

Учетный номер части: 43:10:000000:91/8



Масштаб 1:300

Условные обозначения:

ДОКУМЕНТ ПОДПИСАН
ЭЛЕКТРОННОЙ ПОДПИСЬЮ

Сертификат: 00ВВ056В7401СВ38D2В3576АСDС8425108

Владелец: ФЕДЕРАЛЬНАЯ СЛУЖБА ГОСУДАРСТВЕННОЙ
РЕГИСТРАЦИИ, КАДАСТРА И КАРТОГРАФИИ
Действителен: с 27.06.2023 по 19.09.2024

полное наименование должности

инициалы, фамилия

Выписка из Единого государственного реестра недвижимости об объекте недвижимости

Сведения о частях земельного участка

Земельный участок			
вид объекта недвижимости			
Лист № 1 раздела 4.1	Всего листов раздела 4.1: 11	Всего разделов: 8	Всего листов выписки: 209
27.03.2024г. № КУВИ-001/2024-86164722			
Кадастровый номер:		43:10:000000:91	

Учетный номер части	Площадь, м2	Содержание ограничения в использовании или ограничения права на объект недвижимости или обременения объекта недвижимости
1	2	3
43:10:000000:91/1	115220	<p>вид ограничения (обременения): ограничения прав на земельный участок, предусмотренные статьей 56 Земельного кодекса Российской Федерации; Срок действия: не установлен; реквизиты документа-основания: о порядке установления охранных зон объектов электросетевого хозяйства и особых условий использования земельных участков, расположенных в границах таких зон от 24.02.2009 № 160 выдан: Правительство Российской Федерации; Содержание ограничения (обременения): Ограничения в использовании согласно Правилам установления охранных зон объектов электросетевого хозяйства и особых условий использования земельных участков, расположенных в границах таких зон, утвержденных Постановлением Правительства РФ №160 от 24.02.2009. В охранных зонах запрещается: 1)набрасывать на провода и опоры воздушных ЛЭП посторонние предметы, а также подниматься на опоры воздушных ЛЭП;2)размещать любые объекты и предметы (материалы) в пределах созданных в соответствии с требованиями нормативно-технических документов проходов и подъездов для доступа к объектам электросетевого хозяйства, а также проводить любые работы и возводить сооружения, которые могут препятствовать доступу к объектам электросетевого хозяйства, без создания необходимых для такого доступа проходов и подъездов;3)находиться в пределах огороженной территории и помещениях распределительных устройств и подстанций, открывать двери и люки распределительных устройств и подстанций, производить переключения и подключения в электрических сетях (указанное требование не распространяется на работников, занятых выполнением разрешенных в установленном порядке работ), разводить огонь в пределах охранных зон вводных и распределительных устройств, подстанций, воздушных ЛЭП, а также в охранных зонах кабельных ЛЭП;4)размещать свалки;5)производить работы ударными механизмами, сбрасывать тяжести массой свыше 5 тонн, производить сброс и слив едких и коррозионных веществ и ГСМ (в охранных зонах подземных кабельных ЛЭП);6)складировать или размещать хранилища любых, в том числе ГСМ;7)размещать детские и спортивные площадки, стадионы, рынки, торговые точки, полевые станы, загоны для скота, гаражи и стоянки всех видов машин и механизмов, садовые, огородные и дачные земельные участки, объекты садоводческих, огороднических или дачных некоммерческих объединений, объекты жилищного строительства, в том числе индивидуального, проводить любые мероприятия, связанные с большим скоплением людей, не занятых выполнением разрешенных в установленном порядке работ (в охранных зонах воздушных ЛЭП);8)использовать (запускать) любые летательные аппараты, в том числе воздушных змеев, спортивные модели летательных аппаратов (в охранных зонах воздушных ЛЭП);9)бросать якоря с судов и осуществлять их проход с отданными якорями,</p>



ДОКУМЕНТ ПОДПИСАН
ЭЛЕКТРОННОЙ ПОДПИСЬЮ

Сертификат: 00BV056B7401CB38D2B3576ACDC8425108

Владелец: ФЕДЕРАЛЬНАЯ СЛУЖБА ГОСУДАРСТВЕННОЙ
РЕГИСТРАЦИИ, КАДАСТРА И КАРТОГРАФИИ
Действителен: с 27.06.2023 по 19.09.2024

полное наименование должности

инициалы, фамилия

Земельный участок			
вид объекта недвижимости			
Лист № 2 раздела 4.1	Всего листов раздела 4.1: 11	Всего разделов: 8	Всего листов выписки: 209

27.03.2024г. № КУВИ-001/2024-86164722

Кадастровый номер: 43:10:000000:91

		цепями, лотами, волокушами и тралами (в охранных зонах подводных кабельных ЛЭП);10)осуществлять проход судов с поднятыми стрелами кранов и других механизмов (в охранных зонах воздушных ЛЭП). В пределах охранных зон без письменного решения о согласовании сетевых организаций юридическим и физическим лицам запрещаются:11)строительство, капитальный ремонт, реконструкция или снос зданий и сооружений;12)горные, взрывные, мелиоративные работы, в том числе связанные с временным затоплением земель;13)посадка и вырубка деревьев и кустарников;14)дноуглубительные, землечерпальные и погрузочно-разгрузочные работы, добыча рыбы, других водных животных и растений придонными орудиями лова, устройство водопоев, колка и заготовка льда (в охранных зонах подводных кабельных ЛЭП);15)проход судов, у которых расстояние по вертикали от верхнего крайнего габарита с грузом или без груза до нижней точки провеса проводов переходов воздушных ЛЭП через водоемы менее минимально допустимого расстояния, в том числе с учетом максимального уровня подъема воды при паводке;16)проезд машин и механизмов, имеющих общую высоту с грузом или без груза от поверхности дороги более 4,5 метра (в охранных зонах воздушных ЛЭП);17)земляные работы на глубине более 0,3 метра (на вспахиваемых землях на глубине более 0,45 метра), а также планировка грунта (в охранных зонах подземных кабельных ЛЭП);18)полив с/х культур в случае, если высота струи воды может составить свыше 3 метров (в охранных зонах воздушных ЛЭП);19)полевые с/х работы с применением с/х машин и оборудования высотой более 4 метров (в охранных зонах воздушных ЛЭП) или полевые с/х работы, связанные с вспашкой земли (в охранных зонах кабельных ЛЭП).; Реестровый номер границы: 43.10.2.10
43:10:000000:91/2	16	вид ограничения (обременения): ограничения прав на земельный участок, предусмотренные статьей 56 Земельного кодекса Российской Федерации; Срок действия: не установлен; реквизиты документа-основания: "Об утверждении Правил установления охранных зон государственной геодезической сети, государственной нивелирной сети и государственной гравиметрической сети и признании утратившим силу постановления Правительства Российской Федерации от 07.10.1996 г. № 1170" от 12.10.2016 № 1037 выдан: Правительство РФ; Содержание ограничения (обременения): В пределах границ охранной зоны пункта запрещается без письменного согласования с Управлением Федеральной службы государственной регистрации, кадастра и картографии по Кировской области осуществление видов деятельности и проведение работ, которые могут повлечь повреждение или уничтожение наружного знака пункта, нарушить неизменность местоположения специального центра пункта или создать затруднения для использования пункта по прямому назначению и свободного доступа к нему, а именно: 1) убирать, перемещать, засыпать или повреждать составные части пункта; 2) проводить работы, размещать объекты и предметы, возводить сооружения и конструкции, которые могут препятствовать доступу к пункту без создания необходимых для такого доступа проходов и подъездов; 3) осуществлять горные, взрывные, строительные, земляные (мелиоративные) и иные работы, которые могут привести к повреждению или уничтожению пункта; 4) проводить работы, не обеспечивающие сохранность пункта. В пределах границ охранных зон пунктов независимо от формы собственности земельных участков, на которых такие охранные зоны пунктов установлены, разрешено осуществлять геодезические работы без согласования с



ДОКУМЕНТ ПОДПИСАН
ЭЛЕКТРОННОЙ ПОДПИСЬЮ

Сертификат: 00BV056B7401CB38D2B3576ACDC8425108

Владелец: ФЕДЕРАЛЬНАЯ СЛУЖБА ГОСУДАРСТВЕННОЙ
РЕГИСТРАЦИИ, КАДАСТРА И КАРТОГРАФИИ
Действителен: с 27.06.2023 по 19.09.2024

полное наименование должности

инициалы, фамилия

Земельный участок			
вид объекта недвижимости			
Лист № 3 раздела 4.1	Всего листов раздела 4.1: 11	Всего разделов: 8	Всего листов выписки: 209

27.03.2024г. № КУВИ-001/2024-86164722

Кадастровый номер: 43:10:000000:91

		<p>собственниками и иными правообладателями указанных земельных участков.; Реестровый номер границы: 43.10.2.47</p>
43:10:000000:91/3	288	<p>вид ограничения (обременения): ограничения прав на земельный участок, предусмотренные статьей 56 Земельного кодекса Российской Федерации; Срок действия: не установлен; реквизиты документа-основания: о порядке установления охранных зон объектов электросетевого хозяйства и особых условий использования земельных участков, расположенных в границах таких зон от 24.02.2009 № 160 выдан: Правительство РФ; Содержание ограничения (обременения): В охранных зонах запрещается осуществлять любые действия, которые могут нарушить безопасную работу объектов электросетевого хозяйства, в том числе привести к их повреждению или уничтожению, и (или) повлечь причинение вреда жизни, здоровью граждан и имуществу физических или юридических лиц, а также повлечь нанесение экологического ущерба и возникновение пожаров, в том числе: а) набрасывать на провода и опоры воздушных линий электропередачи посторонние предметы, а также подниматься на опоры воздушных линий электропередачи; б) размещать любые объекты и предметы (материалы) в пределах созданных в соответствии с требованиями нормативно-технических документов проходов и подъездов для доступа к объектам электросетевого хозяйства, а также проводить любые работы и возводить сооружения, которые могут препятствовать доступу к объектам электросетевого хозяйства, без создания необходимых для такого доступа проходов и подъездов; в) находиться в пределах огороженной территории и помещениях распределительных устройств и подстанций, открывать двери и люки распределительных устройств и подстанций, производить переключения и подключения в электрических сетях (указанное требование не распространяется на работников, занятых выполнением разрешенных в установленном порядке работ), разводить огонь в пределах охранных зон вводных и распределительных устройств, подстанций, воздушных линий электропередачи, а также в охранных зонах кабельных линий электропередачи; г) размещать свалки; д) производить работы ударными механизмами, сбрасывать тяжести массой свыше 5 тонн, производить сброс и слив едких и коррозионных веществ и горюче-смазочных материалов (в охранных зонах подземных кабельных линий электропередачи). В пределах охранных зон без письменного решения о согласовании сетевых организаций юридическим и физическим лицам запрещаются: а) строительство, капитальный ремонт, реконструкция или снос зданий и сооружений; б) горные, взрывные, мелиоративные работы, в том числе связанные с временным затоплением земель; в) посадка и вырубка деревьев и кустарников; г) дноуглубительные, землечерпальные и погрузочно-разгрузочные работы, добыча рыбы, других водных животных и растений придонными орудиями лова, устройство водопоев, колка и заготовка льда (в охранных зонах подводных кабельных линий электропередачи); д) проход судов, у которых расстояние по вертикали от верхнего крайнего габарита с грузом или без груза до нижней точки провеса проводов переходов воздушных линий электропередачи через водоемы менее минимально допустимого расстояния, в том числе с учетом максимального уровня подъема воды при паводке; е) проезд машин и механизмов, имеющих общую высоту с грузом или без груза от поверхности дороги более 4,5 метра (в охранных зонах воздушных линий электропередачи); ж) земляные работы на глубине более 0,3 метра (на вспахиваемых землях на глубине более 0,45 метра), а также планировка грунта (в охранных</p>



ДОКУМЕНТ ПОДПИСАН
ЭЛЕКТРОННОЙ ПОДПИСЬЮ

Сертификат: 00ВВ056В7401СВ38Д2В3576АСДС8425108

Владелец: ФЕДЕРАЛЬНАЯ СЛУЖБА ГОСУДАРСТВЕННОЙ

РЕГИСТРАЦИИ, КАДАСТРА И КАРТОГРАФИИ

Действителен: с 27.06.2023 по 19.09.2024

полное наименование должности

инициалы, фамилия

Земельный участок			
вид объекта недвижимости			

Лист № 4 раздела 4.1	Всего листов раздела 4.1: 11	Всего разделов: 8	Всего листов выписки: 209
----------------------	------------------------------	-------------------	---------------------------

27.03.2024г. № КУВИ-001/2024-86164722

Кадастровый номер: 43:10:000000:91

		<p>зонах подземных кабельных линий электропередачи); з) полив сельскохозяйственных культур в случае, если высота струи воды может составить свыше 3 метров (в охранных зонах воздушных линий электропередачи); и) полевые сельскохозяйственные работы с применением сельскохозяйственных машин и оборудования высотой более 4 метров (в охранных зонах воздушных линий электропередачи) или полевые сельскохозяйственные работы, связанные с вспашкой земли (в охранных зонах кабельных линий электропередачи). В охранных зонах, установленных для объектов электросетевого хозяйства напряжением до 1000 вольт, помимо действий, предусмотренных пунктом 10 настоящих Правил, без письменного решения о согласовании сетевых организаций запрещается: а) размещать детские и спортивные площадки, стадионы, рынки, торговые точки, полевые станы, загоны для скота, гаражи и стоянки всех видов машин и механизмов, садовые, огородные земельные участки и иные объекты недвижимости, расположенные в границах территории ведения гражданами садоводства или огородничества для собственных нужд, объекты жилищного строительства, в том числе индивидуального (в охранных зонах воздушных линий электропередачи); б) складировать или размещать хранилища любых, в том числе горюче-смазочных, материалов; в) устраивать причалы для стоянки судов, барж и плавучих кранов, бросать якоря с судов и осуществлять их проход с отданными якорями, цепями, лотами, волокушами и тралами (в охранных зонах подводных кабельных линий электропередачи).; Реестровый номер границы: 43:10-6.356; Вид объекта реестра границ: Зона с особыми условиями использования территории; Вид зоны по документу: Охранная зона объекта электросетевого хозяйства ВЛ 0,4 кВ Ф1 ТП 409 ПС Кокшага, местоположение: Кировская область, Кикнурский район; Тип зоны: Охранная зона инженерных коммуникаций</p>
43:10:000000:91/4	926	<p>вид ограничения (обременения): ограничения прав на земельный участок, предусмотренные статьей 56 Земельного кодекса Российской Федерации; Срок действия: не установлен; реквизиты документа-основания: о порядке установления охранных зон объектов электросетевого хозяйства и особых условий использования земельных участков, расположенных в границах таких зон от 24.02.2009 № 160 выдан: Правительство РФ; Содержание ограничения (обременения): В охранных зонах запрещается осуществлять любые действия, которые могут нарушить безопасную работу объектов электросетевого хозяйства, в том числе привести к их повреждению или уничтожению, и (или) повлечь причинение вреда жизни, здоровью граждан и имуществу физических или юридических лиц, а также повлечь нанесение экологического ущерба и возникновение пожаров, в т.ч.: а) набрасывать на провода и опоры воздушных линий электропередачи посторонние предметы, а также подниматься на опоры воздушных линий электропередачи; б) размещать любые объекты и предметы (материалы) в пределах созданных в соответствии с требованиями нормативно-технических документов проходов и подъездов для доступа к объектам электросетевого хозяйства, а также проводить любые работы и возводить сооружения, которые могут препятствовать доступу к объектам электросетевого хозяйства, без создания необходимых для такого доступа проходов и подъездов; в) находиться в пределах огороженной территории и помещениях распределительных устройств и подстанций, открывать двери и люки распределительных устройств и подстанций, производить переключения и подключения в электрических сетях (указанное</p>



ДОКУМЕНТ ПОДПИСАН
ЭЛЕКТРОННОЙ ПОДПИСЬЮ

Сертификат: 00ВВ056В7401СВ38D2В3576АСDС8425108

Владелец: ФЕДЕРАЛЬНАЯ СЛУЖБА ГОСУДАРСТВЕННОЙ

РЕГИСТРАЦИИ, КАДАСТРА И КАРТОГРАФИИ

Действителен: с 27.06.2023 по 19.09.2024

полное наименование должности

инициалы, фамилия

Земельный участок			
вид объекта недвижимости			
Лист № 5 раздела 4.1	Всего листов раздела 4.1: 11	Всего разделов: 8	Всего листов выписки: 209

27.03.2024г. № КУВИ-001/2024-86164722

Кадастровый номер: 43:10:000000:91

		<p>требование не распространяется на работников, занятых выполнением разрешенных в установленном порядке работ), разводить огонь в пределах охранных зон вводных и распределительных устройств, подстанций, воздушных линий электропередачи, а также в охранных зонах кабельных линий электропередачи;г)размещать свалки; д) производить работы ударными механизмами, сбрасывать тяжести массой свыше 5 тонн, производить сброс и слив едких и коррозионных веществ и горюче-смазочных. В пределах охранных зон без письменного решения о согласовании сетевых организаций юридическим и физическим лицам запрещаются:а) строительство, капитальный ремонт, реконструкция или снос зданий и сооружений;б) горные, взрывные, мелиоративные работы, в том числе связанные с временным затоплением земель;в) посадка и вырубка деревьев и кустарников;г) дноуглубительные, землечерпальные и погрузочно-разгрузочные работы, добыча рыбы, других водных животных и растений придонными орудиями лова, устройство водоемов, колка и заготовка льда;д) проход судов, у которых расстояние по вертикали от верхнего крайнего габарита с грузом или без груза до нижней точки провеса проводов переходов воздушных линий электропередачи через водоемы менее минимально допустимого расстояния, в том числе с учетом максимального уровня подъема воды при паводке;е) проезд машин и механизмов, имеющих общую высоту с грузом или без груза от поверхности дороги более 4,5 метра;ж)земляные работы на глубине более 0,3 метра,а также планировка грунта;з)полив сельскохозяйственных культур в случае, если высота струи воды может составить свыше 3 метров;и)полевые сельскохозяйственные работы с применением сельскохозяйственных машин и оборудования высотой более 4 метров или полевые сельскохозяйственные работы, связанные с вспашкой земли.В охранных зонах, установленных для объектов электросетевого хозяйства напряжением до 1000 вольт, помимо действий, предусмотренных пунктом 10 настоящих Правил, без письменного решения о согласовании сетевых организаций запрещается:а)размещать детские и спортивные площадки, стадионы, рынки, торговые точки, полевые станы, загоны для скота, гаражи и стоянки всех видов машин и механизмов, садовые, огородные земельные участки и иные объекты недвижимости, расположенные в границах территории ведения гражданами садоводства или огородничества для собственных нужд, объекты жилищного строительства, в т.ч.индивидуального;б)складировать или размещать хранилища любых, в том числе горюче-смазочных, материалов;в)устанавливать причалы для стоянки судов, барж и плавучих кранов, бросать якоря с судов и осуществлять их проход с отданными якорями, цепями, лотами, волокушами и тралами.; Реестровый номер границы: 43:10-6.376; Вид объекта реестра границ: Зона с особыми условиями использования территории; Вид зоны по документу: Охранная зона объекта электросетевого хозяйства ВЛ 0,4 кВ Ф1 ТП 405 ПС Кокшага, местоположение: Кировская область, Кикнурский район; Тип зоны: Охранная зона инженерных коммуникаций</p>
43:10:000000:91/5	305	<p>вид ограничения (обременения): ограничения прав на земельный участок, предусмотренные статьей 56 Земельного кодекса Российской Федерации; Срок действия: не установлен; реквизиты документа-основания: о порядке установления охранных зон объектов электросетевого хозяйства и особых условий использования земельных участков, расположенных в границах таких зон от 24.02.2009 № 160 выдан: Правительство РФ; Содержание ограничения (обременения): В охранных зонах запрещается</p>



ДОКУМЕНТ ПОДПИСАН
ЭЛЕКТРОННОЙ ПОДПИСЬЮ

Сертификат: 00ВВ056В7401СВ38Д2В3576АСДС8425108

Владелец: ФЕДЕРАЛЬНАЯ СЛУЖБА ГОСУДАРСТВЕННОЙ

РЕГИСТРАЦИИ, КАДАСТРА И КАРТОГРАФИИ

Действителен: с 27.06.2023 по 19.09.2024

полное наименование должности

инициалы, фамилия

Земельный участок

вид объекта недвижимости

Лист № 6 раздела 4.1

Всего листов раздела 4.1: 11

Всего разделов: 8

Всего листов выписки: 209

27.03.2024г. № КУВИ-001/2024-86164722

Кадастровый номер:

43:10:000000:91

осуществлять любые действия, которые могут нарушить безопасную работу объектов электросетевого хозяйства, в том числе привести к их повреждению или уничтожению, и (или) повлечь причинение вреда жизни, здоровью граждан и имуществу физических или юридических лиц, а также повлечь нанесение экологического ущерба и возникновение пожаров, в т.ч.: а) набрасывать на провода и опоры воздушных линий электропередачи посторонние предметы, а также подниматься на опоры воздушных линий электропередачи; б) размещать любые объекты и предметы (материалы) в пределах созданных в соответствии с требованиями нормативно-технических документов проходов и подъездов для доступа к объектам электросетевого хозяйства, а также проводить любые работы и возводить сооружения, которые могут препятствовать доступу к объектам электросетевого хозяйства, без создания необходимых для такого доступа проходов и подъездов; в) находиться в пределах огороженной территории и помещениях распределительных устройств и подстанций, открывать двери и люки распределительных устройств и подстанций, производить переключения и подключения в электрических сетях (указанное требование не распространяется на работников, занятых выполнением разрешенных в установленном порядке работ), разводить огонь в пределах охранных зон вводных и распределительных устройств, подстанций, воздушных линий электропередачи, а также в охранных зонах кабельных линий электропередачи; г) размещать свалки; д) производить работы ударными механизмами, сбрасывать тяжести массой свыше 5 тонн, производить сброс и слив едких и коррозионных веществ и горюче-смазочных. В пределах охранных зон без письменного решения о согласовании сетевых организаций юридическим и физическим лицам запрещаются: а) строительство, капитальный ремонт, реконструкция или снос зданий и сооружений; б) горные, взрывные, мелиоративные работы, в том числе связанные с временным затоплением земель; в) посадка и вырубка деревьев и кустарников; г) дноуглубительные, землечерпальные и погрузочно-разгрузочные работы, добыча рыбы, других водных животных и растений придонными орудиями лова, устройство водоемов, колка и заготовка льда; д) проход судов, у которых расстояние по вертикали от верхнего крайнего габарита с грузом или без груза до нижней точки провеса проводов переходов воздушных линий электропередачи через водоемы менее минимально допустимого расстояния, в том числе с учетом максимального уровня подъема воды при паводке; е) проезд машин и механизмов, имеющих общую высоту с грузом или без груза от поверхности дороги более 4,5 метра; ж) земляные работы на глубине более 0,3 метра, а также планировка грунта; з) полив сельскохозяйственных культур в случае, если высота струи воды может составить свыше 3 метров; и) полевые сельскохозяйственные работы с применением сельскохозяйственных машин и оборудования высотой более 4 метров или полевые сельскохозяйственные работы, связанные с вспашкой земли. В охранных зонах, установленных для объектов электросетевого хозяйства напряжением до 1000 вольт, помимо действий, предусмотренных пунктом 10 настоящих Правил, без письменного решения о согласовании сетевых организаций запрещается: а) размещать детские и спортивные площадки, стадионы, рынки, торговые точки, полевые станы, загоны для скота, гаражи и стоянки всех видов машин и механизмов, садовые, огородные земельные участки и иные объекты недвижимости, расположенные в границах территории ведения гражданами садоводства или



ДОКУМЕНТ ПОДПИСАН
ЭЛЕКТРОННОЙ ПОДПИСЬЮ

Сертификат: 00BV056B7401CB38D2B3576ACDC8425108

Владелец: ФЕДЕРАЛЬНАЯ СЛУЖБА ГОСУДАРСТВЕННОЙ

РЕГИСТРАЦИИ, КАДАСТРА И КАРТОГРАФИИ

Действителен: с 27.06.2023 по 19.09.2024

полное наименование должности

инициалы, фамилия

Земельный участок			
вид объекта недвижимости			
Лист № 7 раздела 4.1	Всего листов раздела 4.1: 11	Всего разделов: 8	Всего листов выписки: 209

27.03.2024г. № КУВИ-001/2024-86164722

Кадастровый номер: 43:10:000000:91

		огородничества для собственных нужд, объекты жилищного строительства, в т.ч.индивидуального;б)складировать или размещать хранилища любых, в том числе горюче-смазочных, материалов;в)устанавливать причалы для стоянки судов, барж и плавучих кранов, бросать якоря с судов и осуществлять их проход с отданными якорями, цепями, лотами, волокушами и тралами.; Реестровый номер границы: 43:10-6.394; Вид объекта реестра границ: Зона с особыми условиями использования территории; Вид зоны по документу: Охранная зона объекта электросетевого хозяйства ВЛ 0,4 кВ Ф3 ТП 405 ПС Кокшага, местоположение: Кировская область, Кикнурский район; Тип зоны: Охранная зона инженерных коммуникаций
43:10:000000:91/6	99	вид ограничения (обременения): ограничения прав на земельный участок, предусмотренные статьей 56 Земельного кодекса Российской Федерации; Срок действия: не установлен; реквизиты документа-основания: о порядке установления охранных зон объектов электросетевого хозяйства и особых условий использования земельных участков, расположенных в границах таких зон от 24.02.2009 № 160 выдан: Правительство РФ; Содержание ограничения (обременения): В охранных зонах запрещается осуществлять любые действия, которые могут нарушить безопасную работу объектов электросетевого хозяйства, в том числе привести к их повреждению или уничтожению, и (или) повлечь причинение вреда жизни, здоровью граждан и имуществу физических или юридических лиц, а также повлечь нанесение экологического ущерба и возникновение пожаров, в т.ч.:а)набрасывать на провода и опоры воздушных линий электропередачи посторонние предметы, а также подниматься на опоры воздушных линий электропередачи;б)размещать любые объекты и предметы (материалы) в пределах созданных в соответствии с требованиями нормативно-технических документов проходов и подъездов для доступа к объектам электросетевого хозяйства, а также проводить любые работы и возводить сооружения, которые могут препятствовать доступу к объектам электросетевого хозяйства, без создания необходимых для такого доступа проходов и подъездов;в)находиться в пределах огороженной территории и помещениях распределительных устройств и подстанций, открывать двери и люки распределительных устройств и подстанций, производить переключения и подключения в электрических сетях (указанное требование не распространяется на работников, занятых выполнением разрешенных в установленном порядке работ), разводить огонь в пределах охранных зон вводных и распределительных устройств, подстанций, воздушных линий электропередачи, а также в охранных зонах кабельных линий электропередачи;г)размещать свалки; д) производить работы ударными механизмами, сбрасывать тяжести массой свыше 5 тонн, производить сброс и слив едких и коррозионных веществ и горюче-смазочных. В пределах охранных зон без письменного решения о согласовании сетевых организаций юридическим и физическим лицам запрещаются:а) строительство, капитальный ремонт, реконструкция или снос зданий и сооружений;б) горные, взрывные, мелиоративные работы, в том числе связанные с временным затоплением земель;в) посадка и вырубка деревьев и кустарников;г) дноуглубительные, землечерпальные и погрузочно-разгрузочные работы, добыча рыбы, других водных животных и растений придонными орудиями лова, устройство водопоев, колка и заготовка льда;д) проход судов, у которых расстояние по вертикали от верхнего крайнего габарита с грузом или без груза до нижней точки провеса проводов



ДОКУМЕНТ ПОДПИСАН
ЭЛЕКТРОННОЙ ПОДПИСЬЮ

Сертификат: 00ВВ056В7401СВ38Д2В3576АСDC8425108

Владелец: ФЕДЕРАЛЬНАЯ СЛУЖБА ГОСУДАРСТВЕННОЙ

РЕГИСТРАЦИИ, КАДАСТРА И КАРТОГРАФИИ

Действителен: с 27.06.2023 по 19.09.2024

полное наименование должности

инициалы, фамилия

Земельный участок			
вид объекта недвижимости			

Лист № 8 раздела 4.1	Всего листов раздела 4.1: 11	Всего разделов: 8	Всего листов выписки: 209
----------------------	------------------------------	-------------------	---------------------------

27.03.2024г. № КУВИ-001/2024-86164722

Кадастровый номер: 43:10:000000:91

		<p>переходов воздушных линий электропередачи через водоемы менее минимально допустимого расстояния, в том числе с учетом максимального уровня подъема воды при паводке;е)проезд машин и механизмов, имеющих общую высоту с грузом или без груза от поверхности дороги более 4,5 метра;ж)земляные работы на глубине более 0,3 метра,а также планировка грунта;з)полив сельскохозяйственных культур в случае, если высота струи воды может составить свыше 3 метров;и)полевые сельскохозяйственные работы с применением сельскохозяйственных машин и оборудования высотой более 4 метров или полевые сельскохозяйственные работы, связанные с вспашкой земли.В охранных зонах, установленных для объектов электросетевого хозяйства напряжением до 1000 вольт, помимо действий, предусмотренных пунктом 10 настоящих Правил, без письменного решения о согласовании сетевых организаций запрещается:а)размещать детские и спортивные площадки, стадионы, рынки, торговые точки, полевые станы, загоны для скота, гаражи и стоянки всех видов машин и механизмов, садовые, огородные земельные участки и иные объекты недвижимости, расположенные в границах территории ведения гражданами садоводства или огородничества для собственных нужд, объекты жилищного строительства, в т.ч.индивидуального;б)складировать или размещать хранилища любых, в том числе горюче-смазочных, материалов;в)устанавливать причалы для стоянки судов, барж и плавучих кранов, бросать якоря с судов и осуществлять их проход с отданными якорями, цепями, лотами, волокушами и тралами.; Реестровый номер границы: 43:10-6.392; Вид объекта реестра границ: Зона с особыми условиями использования территории; Вид зоны по документу: Охранная зона объекта электросетевого хозяйства ВЛ 0,4 кВ Ф4 ТП 405 ПС Кокшага, местоположение: Кировская область, Кикнурский район; Тип зоны: Охранная зона инженерных коммуникаций</p>
43:10:000000:91/7	282	<p>вид ограничения (обременения): ограничения прав на земельный участок, предусмотренные статьей 56 Земельного кодекса Российской Федерации; Срок действия: не установлен; реквизиты документа-основания: о порядке установления охранных зон объектов электросетевого хозяйства и особых условий использования земельных участков, расположенных в границах таких зон от 24.02.2009 № 160 выдан: Правительство РФ; Содержание ограничения (обременения): В охранных зонах запрещается осуществлять любые действия, которые могут нарушить безопасную работу объектов электросетевого хозяйства, в том числе привести к их повреждению или уничтожению, и (или) повлечь причинение вреда жизни, здоровью граждан и имуществу физических или юридических лиц, а также повлечь нанесение экологического ущерба и возникновение пожаров, в т.ч.:а)набрасывать на провода и опоры воздушных линий электропередачи посторонние предметы, а также подниматься на опоры воздушных линий электропередачи;б)размещать любые объекты и предметы (материалы) в пределах созданных в соответствии с требованиями нормативно-технических документов проходов и подъездов для доступа к объектам электросетевого хозяйства, а также проводить любые работы и возводить сооружения, которые могут препятствовать доступу к объектам электросетевого хозяйства, без создания необходимых для такого доступа проходов и подъездов;в)находиться в пределах огороженной территории и помещениях распределительных устройств и подстанций, открывать двери и люки распределительных устройств и подстанций, производить переключения и подключения в электрических сетях (указанное</p>



ДОКУМЕНТ ПОДПИСАН
ЭЛЕКТРОННОЙ ПОДПИСЬЮ

Сертификат: 00ВВ056В7401СВ38Д2В3576АСДС8425108

Владелец: ФЕДЕРАЛЬНАЯ СЛУЖБА ГОСУДАРСТВЕННОЙ

РЕГИСТРАЦИИ, КАДАСТРА И КАРТОГРАФИИ

Действителен: с 27.06.2023 по 19.09.2024

полное наименование должности

инициалы, фамилия

Земельный участок			
вид объекта недвижимости			
Лист № 9 раздела 4.1	Всего листов раздела 4.1: 11	Всего разделов: 8	Всего листов выписки: 209

27.03.2024г. № КУВИ-001/2024-86164722

Кадастровый номер: 43:10:000000:91

		<p>требование не распространяется на работников, занятых выполнением разрешенных в установленном порядке работ), разводить огонь в пределах охранных зон вводных и распределительных устройств, подстанций, воздушных линий электропередачи, а также в охранных зонах кабельных линий электропередачи;г)размещать свалки; д) производить работы ударными механизмами, сбрасывать тяжести массой свыше 5 тонн, производить сброс и слив едких и коррозионных веществ и горюче-смазочных. В пределах охранных зон без письменного решения о согласовании сетевых организаций юридическим и физическим лицам запрещаются:а) строительство, капитальный ремонт, реконструкция или снос зданий и сооружений;б) горные, взрывные, мелиоративные работы, в том числе связанные с временным затоплением земель;в) посадка и вырубка деревьев и кустарников;г) дноуглубительные, землечерпальные и погрузочно-разгрузочные работы, добыча рыбы, других водных животных и растений придонными орудиями лова, устройство водопоев, колка и заготовка льда;д) проход судов, у которых расстояние по вертикали от верхнего крайнего габарита с грузом или без груза до нижней точки провеса проводов переходов воздушных линий электропередачи через водоемы менее минимально допустимого расстояния, в том числе с учетом максимального уровня подъема воды при паводке;е)проезд машин и механизмов, имеющих общую высоту с грузом или без груза от поверхности дороги более 4,5 метра;ж)земляные работы на глубине более 0,3 метра,а также планировка грунта;з)полив сельскохозяйственных культур в случае, если высота струи воды может составить свыше 3 метров;и)полевые сельскохозяйственные работы с применением сельскохозяйственных машин и оборудования высотой более 4 метров или полевые сельскохозяйственные работы, связанные с вспашкой земли.В охранных зонах, установленных для объектов электросетевого хозяйства напряжением до 1000 вольт, помимо действий, предусмотренных пунктом 10 настоящих Правил, без письменного решения о согласовании сетевых организаций запрещается:а)размещать детские и спортивные площадки, стадионы, рынки, торговые точки, полевые станы, загоны для скота, гаражи и стоянки всех видов машин и механизмов, садовые, огородные земельные участки и иные объекты недвижимости, расположенные в границах территории ведения гражданами садоводства или огородничества для собственных нужд, объекты жилищного строительства, в т.ч.индивидуального;б)складировать или размещать хранилища любых, в том числе горюче-смазочных, материалов;в)устанавливать причалы для стоянки судов, барж и плавучих кранов, бросать якоря с судов и осуществлять их проход с отданными якорями, цепями, лотами, волокушами и тралами.; Реестровый номер границы: 43:10-6.386; Вид объекта реестра границ: Зона с особыми условиями использования территории; Вид зоны по документу: Охранная зона объекта электросетевого хозяйства ВЛ 0,4 кВ Ф2 ТП 405 ПС Кокшага, местоположение: Кировская область, Кикнурский район; Тип зоны: Охранная зона инженерных коммуникаций</p>
43:10:000000:91/8	180	<p>вид ограничения (обременения): ограничения прав на земельный участок, предусмотренные статьей 56 Земельного кодекса Российской Федерации; Срок действия: не установлен; реквизиты документа-основания: о порядке установления охранных зон объектов электросетевого хозяйства и особых условий использования земельных участков, расположенных в границах таких зон от 24.02.2009 № 160 выдан: Правительство РФ; Содержание ограничения (обременения): В охранных зонах запрещается</p>



ДОКУМЕНТ ПОДПИСАН
ЭЛЕКТРОННОЙ ПОДПИСЬЮ

Сертификат: 00ВВ056В7401СВ38Д2В3576АСДС8425108

Владелец: ФЕДЕРАЛЬНАЯ СЛУЖБА ГОСУДАРСТВЕННОЙ

РЕГИСТРАЦИИ, КАДАСТРА И КАРТОГРАФИИ

Действителен: с 27.06.2023 по 19.09.2024

полное наименование должности

инициалы, фамилия

Земельный участок

вид объекта недвижимости

Лист № 10 раздела 4.1

Всего листов раздела 4.1: 11

Всего разделов: 8

Всего листов выписки: 209

27.03.2024г. № КУВИ-001/2024-86164722

Кадастровый номер:

43:10:000000:91

осуществлять любые действия, которые могут нарушить безопасную работу объектов электросетевого хозяйства, в том числе привести к их повреждению или уничтожению, и (или) повлечь причинение вреда жизни, здоровью граждан и имуществу физических или юридических лиц, а также повлечь нанесение экологического ущерба и возникновение пожаров, в т.ч.: а) набрасывать на провода и опоры воздушных линий электропередачи посторонние предметы, а также подниматься на опоры воздушных линий электропередачи; б) размещать любые объекты и предметы (материалы) в пределах созданных в соответствии с требованиями нормативно-технических документов проходов и подъездов для доступа к объектам электросетевого хозяйства, а также проводить любые работы и возводить сооружения, которые могут препятствовать доступу к объектам электросетевого хозяйства, без создания необходимых для такого доступа проходов и подъездов; в) находиться в пределах огороженной территории и помещениях распределительных устройств и подстанций, открывать двери и люки распределительных устройств и подстанций, производить переключения и подключения в электрических сетях (указанное требование не распространяется на работников, занятых выполнением разрешенных в установленном порядке работ), разводить огонь в пределах охранных зон вводных и распределительных устройств, подстанций, воздушных линий электропередачи, а также в охранных зонах кабельных линий электропередачи; г) размещать свалки; д) производить работы ударными механизмами, сбрасывать тяжести массой свыше 5 тонн, производить сброс и слив едких и коррозионных веществ и горюче-смазочных. В пределах охранных зон без письменного решения о согласовании сетевых организаций юридическим и физическим лицам запрещаются: а) строительство, капитальный ремонт, реконструкция или снос зданий и сооружений; б) горные, взрывные, мелиоративные работы, в том числе связанные с временным затоплением земель; в) посадка и вырубка деревьев и кустарников; г) дноуглубительные, землечерпальные и погрузочно-разгрузочные работы, добыча рыбы, других водных животных и растений придонными орудиями лова, устройство водоемов, колка и заготовка льда; д) проход судов, у которых расстояние по вертикали от верхнего крайнего габарита с грузом или без груза до нижней точки провеса проводов переходов воздушных линий электропередачи через водоемы менее минимально допустимого расстояния, в том числе с учетом максимального уровня подъема воды при паводке; е) проезд машин и механизмов, имеющих общую высоту с грузом или без груза от поверхности дороги более 4,5 метра; ж) земляные работы на глубине более 0,3 метра, а также планировка грунта; з) полив сельскохозяйственных культур в случае, если высота струи воды может составить свыше 3 метров; и) полевые сельскохозяйственные работы с применением сельскохозяйственных машин и оборудования высотой более 4 метров или полевые сельскохозяйственные работы, связанные с вспашкой земли. В охранных зонах, установленных для объектов электросетевого хозяйства напряжением до 1000 вольт, помимо действий, предусмотренных пунктом 10 настоящих Правил, без письменного решения о согласовании сетевых организаций запрещается: а) размещать детские и спортивные площадки, стадионы, рынки, торговые точки, полевые станы, загоны для скота, гаражи и стоянки всех видов машин и механизмов, садовые, огородные земельные участки и иные объекты недвижимости, расположенные в границах территории ведения гражданами садоводства или



ДОКУМЕНТ ПОДПИСАН
ЭЛЕКТРОННОЙ ПОДПИСЬЮ

Сертификат: 00BV056B7401CB38D2B3576ACDC8425108

Владелец: ФЕДЕРАЛЬНАЯ СЛУЖБА ГОСУДАРСТВЕННОЙ

РЕГИСТРАЦИИ, КАДАСТРА И КАРТОГРАФИИ

Действителен: с 27.06.2023 по 19.09.2024

полное наименование должности

инициалы, фамилия

Земельный участок

вид объекта недвижимости

Лист № 11 раздела 4.1

Всего листов раздела 4.1: 11

Всего разделов: 8

Всего листов выписки: 209

27.03.2024г. № КУВИ-001/2024-86164722

Кадастровый номер:

43:10:000000:91

огородничества для собственных нужд, объекты жилищного строительства, в т.ч. индивидуального; б) складировать или размещать хранилища любых, в том числе горюче-смазочных, материалов; в) устраивать причалы для стоянки судов, барж и плавучих кранов, бросать якоря с судов и осуществлять их проход с отданными якорями, цепями, лотами, волокушами и тралами.; Реестровый номер границы: 43:10-6.407; Вид объекта реестра границ: Зона с особыми условиями использования территории; Вид зоны по документу: Охранная зона объекта электросетевого хозяйства ВЛ 0,4 кВ Ф5 ТП 405 ПС Кокшага, местоположение: Кировская область, Кикнурский район; Тип зоны: Охранная зона инженерных коммуникаций



ДОКУМЕНТ ПОДПИСАН
ЭЛЕКТРОННОЙ ПОДПИСЬЮ

Сертификат: 00BV056V7401CV38D2V3576ACDC8425108

Владелец: ФЕДЕРАЛЬНАЯ СЛУЖБА ГОСУДАРСТВЕННОЙ
РЕГИСТРАЦИИ, КАДАСТРА И КАРТОГРАФИИ
Действителен: с 27.06.2023 по 19.09.2024

полное наименование должности

инициалы, фамилия

Выписка из Единого государственного реестра недвижимости об объекте недвижимости

Сведения о частях земельного участка

Земельный участок			
вид объекта недвижимости			

Лист № 1 раздела 4.2	Всего листов раздела 4.2: 11	Всего разделов: 8	Всего листов выписки: 209
----------------------	------------------------------	-------------------	---------------------------

27.03.2024г. № КУВИ-001/2024-86164722

Кадастровый номер: 43:10:000000:91

Сведения о характерных точках границы части (частей) земельного участка

Учетный номер части: 43:10:000000:91/1

Система координат МСК-43, зона 1 (10)

Номер точки	Координаты, м		Описание закрепления на местности	Средняя квадратичная погрешность определения координат характерных точек границ земельного участка, м
	X	Y		
1	2	3	4	5
1	463897.41	1236386.65	-	-
2	463877.32	1236395.77	-	-
3	463888.15	1236405.93	-	-
4	464166.38	1236613.06	-	0.1
5	464549.81	1237263.41	-	0.1
6	464595.24	1237320.77	-	-
7	464690.05	1237406.68	-	-
8	464567.15	1237251.48	-	0.1
9	464183.4	1236600.57	-	0.1
10	464180.62	1236597.48	-	0.1
1	463897.41	1236386.65	-	-
1	464713.77	1237436.63	-	-
2	464619.57	1237351.51	-	-
3	465250.5	1238148.26	-	-
4	465254.07	1238147.36	-	-
5	465266.03	1238167.87	-	-
6	465475.8	1238432.78	-	-
7	465481.94	1238431.07	-	-
8	465493.78	1238421.66	-	-
1	464713.77	1237436.63	-	-
1	463537.75	1233274.86	-	0.1



ДОКУМЕНТ ПОДПИСАН
ЭЛЕКТРОННОЙ ПОДПИСЬЮ

Сертификат: 00BV056B7401CB38D2B3576ACDC8425108

Владелец: ФЕДЕРАЛЬНАЯ СЛУЖБА ГОСУДАРСТВЕННОЙ
РЕГИСТРАЦИИ, КАДАСТРА И КАРТОГРАФИИ
Действителен: с 27.06.2023 по 19.09.2024

полное наименование должности		инициалы, фамилия
-------------------------------	--	-------------------

Земельный участок

вид объекта недвижимости

Лист № 2 раздела 4.2

Всего листов раздела 4.2: 11

Всего разделов: 8

Всего листов выписки: 209

27.03.2024г. № КУВИ-001/2024-86164722

Кадастровый номер:

43:10:000000:91

1	2	3	4	5
2	463517.2	1233272.93	-	0.1
3	463515.17	1233294.09	-	0.1
4	463524.75	1233294.99	-	0.1
5	463541.76	1233345.15	-	-
6	463541.8	1233345.17	-	-
7	463574.68	1233376.83	-	-
8	463542.23	1233281.13	-	0.1
1	463537.75	1233274.86	-	0.1
1	463671.61	1233745.17	-	-
2	463662.84	1233708.8	-	-
3	463645.29	1233725.56	-	-
4	463653.69	1233760.45	-	-
1	463671.61	1233745.17	-	-
1	464073.91	1234301.03	-	-
2	464069.23	1234298.46	-	-
3	464064.48	1234302.3	-	-
4	463877.95	1234601.86	-	0.1
5	463867.14	1234556.99	-	-
6	463852.45	1234585.69	-	-
7	463861.67	1234623.96	-	0.1
8	463834.26	1234621.25	-	-
9	463823.99	1234641.33	-	-
10	463863.62	1234645.25	-	0.1
11	463803.65	1235131.26	-	-
12	463824.58	1235133.04	-	-
13	463885.06	1234642.8	-	0.1
14	464347.04	1234417.4	-	-
15	464323	1234405.76	-	-
16	463894.93	1234614.66	-	0.1



ДОКУМЕНТ ПОДПИСАН
ЭЛЕКТРОННОЙ ПОДПИСЬЮ

Сертификат: 00ВВ056В7401СВ38Д2В3576АСDC8425108

Владелец: ФЕДЕРАЛЬНАЯ СЛУЖБА ГОСУДАРСТВЕННОЙ

РЕГИСТРАЦИИ, КАДАСТРА И КАРТОГРАФИИ

Действителен: с 27.06.2023 по 19.09.2024

полное наименование должности

инициалы, фамилия

Земельный участок

вид объекта недвижимости

Лист № 3 раздела 4.2

Всего листов раздела 4.2: 11

Всего разделов: 8

Всего листов выписки: 209

27.03.2024г. № КУВИ-001/2024-86164722

Кадастровый номер:

43:10:000000:91

1	2	3	4	5
17	464088.06	1234304.29	-	-
1	464073.91	1234301.03	-	-
1	464423.33	1234375.78	-	-
2	464415.87	1234384.77	-	-
3	464426.65	1234379.75	-	-
1	464423.33	1234375.78	-	-
1	464396.09	1234408.61	-	-
2	464382.6	1234424.87	-	-
3	464539.01	1234528.93	-	0.1
4	464537.16	1234531.5	-	0.1
5	464554.93	1234544.31	-	0.1
6	464568.03	1234526.08	-	0.1
7	464559.38	1234519.83	-	0.1
8	464555.49	1234514.69	-	0.1
1	464396.09	1234408.61	-	-
1	463475.43	1234630.97	-	-
2	463302.07	1234862.76	-	-
3	463357.12	1234819.42	-	-
4	463365.78	1234812.64	-	-
5	463493.76	1234641.52	-	-
1	463475.43	1234630.97	-	-
1	463247.94	1234970.21	-	-
2	463314.98	1234880.57	-	-
3	463251.2	1234930.78	-	-
4	463228.41	1234961.26	-	-
1	463247.94	1234970.21	-	-
1	463765.58	1235615.29	-	-
2	463755.46	1235603.45	-	-
3	463744.81	1235612.4	-	-



ДОКУМЕНТ ПОДПИСАН
ЭЛЕКТРОННОЙ ПОДПИСЬЮ

Сертификат: 00ВВ056В7401СВ38D2В3576АСDС8425108

Владелец: ФЕДЕРАЛЬНАЯ СЛУЖБА ГОСУДАРСТВЕННОЙ

РЕГИСТРАЦИИ, КАДАСТРА И КАРТОГРАФИИ

Действителен: с 27.06.2023 по 19.09.2024

полное наименование должности

инициалы, фамилия

Земельный участок				
вид объекта недвижимости				
Лист № 4 раздела 4.2		Всего листов раздела 4.2: 11		Всего разделов: 8
Всего листов выписки: 209				
27.03.2024г. № КУВИ-001/2024-86164722				
Кадастровый номер:			43:10:000000:91	
1	2	3	4	5
4	463675.72	1236180.07	-	0.1
5	463677.6	1236186.07	-	0.1
6	463733.37	1236266.18	-	-
7	463748.6	1236251.31	-	-
8	463697.13	1236177.36	-	0.1
1	463765.58	1235615.29	-	-
1	463877.81	1236372.06	-	-
2	463790.84	1236307.32	-	-
3	463767.36	1236315.01	-	-
4	463767.83	1236315.69	-	0.1
5	463770.18	1236318.11	-	0.1
6	463850.02	1236377.55	-	-
7	463873.75	1236373.91	-	-
1	463877.81	1236372.06	-	-



ДОКУМЕНТ ПОДПИСАН
ЭЛЕКТРОННОЙ ПОДПИСЬЮ

Сертификат: 00ВВ056В7401СВ38D2В3576АСDС8425108

Владелец: ФЕДЕРАЛЬНАЯ СЛУЖБА ГОСУДАРСТВЕННОЙ
РЕГИСТРАЦИИ, КАДАСТРА И КАРТОГРАФИИ
Действителен: с 27.06.2023 по 19.09.2024

полное наименование должности

инициалы, фамилия

Земельный участок			
вид объекта недвижимости			
Лист № 5 раздела 4.2	Всего листов раздела 4.2: 11	Всего разделов: 8	Всего листов выписки: 209

27.03.2024г. № КУВИ-001/2024-86164722

Кадастровый номер: 43:10:000000:91

Сведения о характерных точках границы части (частей) земельного участка				
Учетный номер части: 43:10:000000:91/2				
Система координат МСК-43, зона 1 (10)				
Номер точки	Координаты, м		Описание закрепления на местности	Средняя квадратичная погрешность определения координат характерных точек границ земельного участка, м
	X	Y		
1	2	3	4	5
1	464986.1	1237677.12	-	0.3
2	464982.1	1237677.12	-	0.3
3	464982.1	1237681.12	-	0.3
4	464986.1	1237681.12	-	0.3
1	464986.1	1237677.12	-	0.3



ДОКУМЕНТ ПОДПИСАН
ЭЛЕКТРОННОЙ ПОДПИСЬЮ

Сертификат: 00ВВ056В7401СВ38D2В3576АСDС8425108

Владелец: ФЕДЕРАЛЬНАЯ СЛУЖБА ГОСУДАРСТВЕННОЙ
РЕГИСТРАЦИИ, КАДАСТРА И КАРТОГРАФИИ
Действителен: с 27.06.2023 по 19.09.2024

полное наименование должности

инициалы, фамилия

Земельный участок			
вид объекта недвижимости			
Лист № 6 раздела 4.2	Всего листов раздела 4.2: 11	Всего разделов: 8	Всего листов выписки: 209

27.03.2024г. № КУВИ-001/2024-86164722

Кадастровый номер: 43:10:000000:91

Сведения о характерных точках границы части (частей) земельного участка

Учетный номер части: 43:10:000000:91/3

Система координат

Номер точки	Координаты, м		Описание закрепления на местности	Средняя квадратичная погрешность определения координат характерных точек границ земельного участка, м
	X	Y		
1	2	3	4	5
1	463471.38	1233306	-	-
2	463466.16	1233303.09	-	-
3	463476.41	1233299.11	-	-
4	463496.43	1233291.17	-	-
5	463519.73	1233282.21	-	-
6	463520.57	1233282.05	-	-
7	463526.02	1233282.09	-	-
8	463527.64	1233282.77	-	-
9	463528.3	1233284.4	-	-
10	463527.62	1233286.02	-	-
11	463525.99	1233286.69	-	-
12	463520.98	1233286.66	-	-
13	463498.1	1233295.45	-	-
14	463478.09	1233303.39	-	-
1	463471.38	1233306	-	-



ДОКУМЕНТ ПОДПИСАН
ЭЛЕКТРОННОЙ ПОДПИСЬЮ

Сертификат: 00ВВ056В7401СВ38D2В3576АСDС8425108

Владелец: ФЕДЕРАЛЬНАЯ СЛУЖБА ГОСУДАРСТВЕННОЙ

РЕГИСТРАЦИИ, КАДАСТРА И КАРТОГРАФИИ

Действителен: с 27.06.2023 по 19.09.2024

полное наименование должности

инициалы, фамилия

Земельный участок			
вид объекта недвижимости			
Лист № 7 раздела 4.2	Всего листов раздела 4.2: 11	Всего разделов: 8	Всего листов выписки: 209

27.03.2024г. № КУВИ-001/2024-86164722

Кадастровый номер: 43:10:000000:91

Сведения о характерных точках границы части (частей) земельного участка

Учетный номер части: 43:10:000000:91/4

Система координат

Номер точки	Координаты, м		Описание закрепления на местности	Средняя квадратичная погрешность определения координат характерных точек границ земельного участка, м
	X	Y		
1	2	3	4	5
1	464416.65	1234383.83	-	-
2	464436.11	1234404.4	-	-
3	464460.56	1234430.09	-	-
4	464486.4	1234457.08	-	-
5	464510.38	1234482.83	-	-
6	464533.48	1234500.78	-	-
7	464554.43	1234517.19	-	-
8	464555.15	1234518.14	-	-
9	464555.28	1234519.37	-	-
10	464553.82	1234528.43	-	-
11	464549.28	1234527.7	-	-
12	464550.52	1234519.97	-	-
13	464530.65	1234504.41	-	-
14	464507.26	1234486.24	-	-
15	464483.06	1234460.23	-	-
16	464457.23	1234433.27	-	-
17	464432.77	1234407.56	-	-
18	464413.7	1234387.39	-	-
1	464416.65	1234383.83	-	-



ДОКУМЕНТ ПОДПИСАН
ЭЛЕКТРОННОЙ ПОДПИСЬЮ

Сертификат: 00ВВ056В7401СВ38D2В3576АСDС8425108

Владелец: ФЕДЕРАЛЬНАЯ СЛУЖБА ГОСУДАРСТВЕННОЙ
РЕГИСТРАЦИИ, КАДАСТРА И КАРТОГРАФИИ
Действителен: с 27.06.2023 по 19.09.2024

полное наименование должности

инициалы, фамилия

Земельный участок

вид объекта недвижимости

Лист № 8 раздела 4.2

Всего листов раздела 4.2: 11

Всего разделов: 8

Всего листов выписки: 209

27.03.2024г. № КУВИ-001/2024-86164722

Кадастровый номер:

43:10:000000:91

Сведения о характерных точках границы части (частей) земельного участка

Учетный номер части: 43:10:000000:91/5

Система координат

Номер точки	Координаты, м		Описание закрепления на местности	Средняя квадратичная погрешность определения координат характерных точек границ земельного участка, м
	X	Y		
1	2	3	4	5
1	464616.2	1234515.02	-	-
2	464620.47	1234518.91	-	-
3	464617.62	1234519.44	-	-
4	464590.17	1234524.49	-	-
5	464562.13	1234529.5	-	-
6	464553.71	1234531.5	-	-
7	464552.64	1234527.02	-	-
8	464561.2	1234524.99	-	-
9	464589.35	1234519.97	-	-
1	464616.2	1234515.02	-	-



ДОКУМЕНТ ПОДПИСАН
ЭЛЕКТРОННОЙ ПОДПИСЬЮ

Сертификат: 00ВВ056В7401СВ38D2В3576АСDС8425108

Владелец: ФЕДЕРАЛЬНАЯ СЛУЖБА ГОСУДАРСТВЕННОЙ

РЕГИСТРАЦИИ, КАДАСТРА И КАРТОГРАФИИ

Действителен: с 27.06.2023 по 19.09.2024

полное наименование должности

инициалы, фамилия

Земельный участок				
вид объекта недвижимости				
Лист № 9 раздела 4.2		Всего листов раздела 4.2: 11		Всего разделов: 8
Всего листов выписки: 209				
27.03.2024г. № КУВИ-001/2024-86164722				
Кадастровый номер:			43:10:000000:91	
Сведения о характерных точках границы части (частей) земельного участка				
Учетный номер части: 43:10:000000:91/6				
Система координат				
Номер точки	Координаты, м		Описание закрепления на местности	Средняя квадратичная погрешность определения координат характерных точек границ земельного участка, м
	X	Y		
1	2	3	4	5
1	464551.27	1234530.55	-	-
2	464555.08	1234527.98	-	-
3	464558.58	1234533.17	-	-
4	464566.85	1234545.53	-	-
5	464565.04	1234544.45	-	-
6	464563.29	1234548.49	-	-
7	464554.76	1234535.74	-	-
1	464551.27	1234530.55	-	-
1	464660.15	1234601.23	-	-
2	464649.75	1234595.02	-	-
3	464661.18	1234600.77	-	-
1	464660.15	1234601.23	-	-



ДОКУМЕНТ ПОДПИСАН
ЭЛЕКТРОННОЙ ПОДПИСЬЮ

Сертификат: 00ВВ056В7401СВ38D2В3576АСDС8425108

Владелец: ФЕДЕРАЛЬНАЯ СЛУЖБА ГОСУДАРСТВЕННОЙ
РЕГИСТРАЦИИ, КАДАСТРА И КАРТОГРАФИИ
Действителен: с 27.06.2023 по 19.09.2024

полное наименование должности

инициалы, фамилия

Земельный участок

вид объекта недвижимости

Лист № 10 раздела 4.2

Всего листов раздела 4.2: 11

Всего разделов: 8

Всего листов выписки: 209

27.03.2024г. № КУВИ-001/2024-86164722

Кадастровый номер:

43:10:000000:91

Сведения о характерных точках границы части (частей) земельного участка

Учетный номер части: 43:10:000000:91/7

Система координат

Номер точки	Координаты, м		Описание закрепления на местности	Средняя квадратичная погрешность определения координат характерных точек границ земельного участка, м
	X	Y		
1	2	3	4	5
1	464604.91	1234504.72	-	-
2	464608.71	1234508.19	-	-
3	464605.77	1234509.32	-	-
4	464579.83	1234519.02	-	-
5	464563.26	1234525.19	-	-
6	464563.76	1234526.3	-	-
7	464563.73	1234528.26	-	-
8	464562.2	1234529.48	-	-
9	464553.71	1234531.5	-	-
10	464552.64	1234527.02	-	-
11	464558.43	1234525.65	-	-
12	464558.06	1234524.83	-	-
13	464558.04	1234523	-	-
14	464559.36	1234521.73	-	-
15	464578.22	1234514.71	-	-
16	464604.14	1234505.02	-	-
1	464604.91	1234504.72	-	-



ДОКУМЕНТ ПОДПИСАН
ЭЛЕКТРОННОЙ ПОДПИСЬЮ

Сертификат: 00ВВ056В7401СВ38D2В3576АСDС8425108

Владелец: ФЕДЕРАЛЬНАЯ СЛУЖБА ГОСУДАРСТВЕННОЙ

РЕГИСТРАЦИИ, КАДАСТРА И КАРТОГРАФИИ

Действителен: с 27.06.2023 по 19.09.2024

полное наименование должности

инициалы, фамилия

Земельный участок

вид объекта недвижимости

Лист № 11 раздела 4.2

Всего листов раздела 4.2: 11

Всего разделов: 8

Всего листов выписки: 209

27.03.2024г. № КУВИ-001/2024-86164722

Кадастровый номер:

43:10:000000:91

Сведения о характерных точках границы части (частей) земельного участка

Учетный номер части: 43:10:000000:91/8

Система координат

Номер точки	Координаты, м		Описание закрепления на местности	Средняя квадратичная погрешность определения координат характерных точек границ земельного участка, м
	X	Y		
1	2	3	4	5
1	464555.08	1234527.98	-	-
2	464558.58	1234533.17	-	-
3	464558.93	1234534.06	-	-
4	464558.86	1234535.15	-	-
5	464549.38	1234564.92	-	-
6	464548.25	1234566.27	-	-
7	464546.5	1234566.42	-	-
8	464545.15	1234565.28	-	-
9	464545	1234563.53	-	-
10	464554.14	1234534.82	-	-
11	464551.27	1234530.55	-	-
1	464555.08	1234527.98	-	-



ДОКУМЕНТ ПОДПИСАН
ЭЛЕКТРОННОЙ ПОДПИСЬЮ

Сертификат: 00ВВ056В7401СВ38D2В3576АСDС8425108

Владелец: ФЕДЕРАЛЬНАЯ СЛУЖБА ГОСУДАРСТВЕННОЙ

РЕГИСТРАЦИИ, КАДАСТРА И КАРТОГРАФИИ

Действителен: с 27.06.2023 по 19.09.2024

полное наименование должности

инициалы, фамилия