

Филиал публично-правовой компании "Роскадастр" по Кировской области

полное наименование органа регистрации прав

Выписка из Единого государственного реестра недвижимости об объекте недвижимости

Сведения о характеристиках объекта недвижимости

На основании запроса от 27.03.2024, поступившего на рассмотрение 27.03.2024, сообщаем, что согласно записям Единого государственного реестра недвижимости:

Раздел 1 Лист 1

Земельный участок			
вид объекта недвижимости			

Лист № 1 раздела 1	Всего листов раздела 1: 3	Всего разделов: 5	Всего листов выписки: 23
--------------------	---------------------------	-------------------	--------------------------

27.03.2024г. № КУВИ-001/2024-86354661	
Кадастровый номер:	43:26:361301:168
Номер кадастрового квартала:	43:26:361301
Дата присвоения кадастрового номера:	11.10.2012

Ранее присвоенный государственный учетный номер:	данные отсутствуют
Местоположение:	Кировская обл, р-н Пижанский, с/п Войское
Площадь:	3008926 +/- 15178
Кадастровая стоимость, руб.:	4453210.48
Кадастровые номера расположенных в пределах земельного участка объектов недвижимости:	данные отсутствуют
Кадастровые номера объектов недвижимости, из которых образован объект недвижимости:	43:26:000000:89
Кадастровые номера образованных объектов недвижимости:	данные отсутствуют
Категория земель:	Земли сельскохозяйственного назначения
Виды разрешенного использования:	Для сельскохозяйственного производства
Сведения о кадастровом инженере:	Мальцев Илья Михайлович, дата завершения кадастровых работ: 09.10.2012
Сведения о лесах, водных объектах и об иных природных объектах, расположенных в пределах земельного участка:	данные отсутствуют
Сведения о том, что земельный участок полностью расположен в границах зоны с особыми условиями использования территории, территории объекта культурного наследия, публичного сервитута:	данные отсутствуют
Сведения о том, что земельный участок расположен в границах особой экономической зоны, территории опережающего развития, зоны территориального развития в Российской Федерации, игровой зоны:	данные отсутствуют

	 <p align="center">ДОКУМЕНТ ПОДПИСАН ЭЛЕКТРОННОЙ ПОДПИСЬЮ</p>	
полное наименование должности		инициалы, фамилия

Земельный участок			
вид объекта недвижимости			
Лист № 2 раздела 1	Всего листов раздела 1: 3	Всего разделов: 5	Всего листов выписки: 23
27.03.2024г. № КУВИ-001/2024-86354661			
Кадастровый номер:		43:26:361301:168	
Сведения о том, что земельный участок расположен в границах особо охраняемой природной территории, Байкальской природной территории и ее экологических зон, лесопарковом зеленом поясе, охотничьего угодья, лесничества:		данные отсутствуют	
Сведения о расположении земельного участка и (или) расположенного на нем объекта недвижимости в границах территории, в отношении которой принято решение о резервировании земель для государственных или муниципальных нужд:		данные отсутствуют	
Сведения о результатах проведения государственного земельного надзора:		данные отсутствуют	
Сведения о расположении земельного участка в границах территории, в отношении которой утвержден проект межевания территории:		данные отсутствуют	
Условный номер земельного участка:		данные отсутствуют	
Сведения о принятии акта и (или) заключении договора, предусматривающих предоставление в соответствии с земельным законодательством исполнительным органом государственным органом власти или органом местного самоуправления, находящегося в государственной или муниципальной собственности земельного участка для строительства наемного дома социального использования или наемного дома коммерческого использования:		данные отсутствуют	
Сведения о том, что земельный участок или земельные участки образованы на основании решения об изъятии земельного участка и (или) расположенного на нем объекта недвижимости для государственных или муниципальных нужд:		данные отсутствуют	
Сведения о том, что земельный участок образован из земель или земельного участка, государственная собственность на которые не разграничена:		данные отсутствуют	
Сведения о наличии земельного спора о местоположении границ земельных участков:		данные отсутствуют	
Статус записи об объекте недвижимости:		Сведения об объекте недвижимости имеют статус "актуальные"	
Особые отметки:		Граница земельного участка состоит из 5 контуров. Учетные номера контуров и их площади: 1 - 201677.17 кв.м, 2 - 1494544.31 кв.м, 3 - 326442.01 кв.м, 4 - 261948.51 кв.м, 5 - 724314.15	



ДОКУМЕНТ ПОДПИСАН
ЭЛЕКТРОННОЙ ПОДПИСЬЮ

Сертификат: 00ВВ056В7401СВ38D2В3576АСDС8425108

Владелец: ФЕДЕРАЛЬНАЯ СЛУЖБА ГОСУДАРСТВЕННОЙ
РЕГИСТРАЦИИ, КАДАСТРА И КАРТОГРАФИИ
Действителен: с 27.06.2023 по 19.09.2024

полное наименование должности

инициалы, фамилия

Земельный участок			
вид объекта недвижимости			
Лист № 3 раздела 1	Всего листов раздела 1: 3	Всего разделов: 5	Всего листов выписки: 23
27.03.2024г. № КУВИ-001/2024-86354661			
Кадастровый номер:	43:26:361301:168		
	кв.м. Сведения, необходимые для заполнения раздела: 4 - Сведения о частях земельного участка, отсутствуют.		
Получатель выписки:	Поломских Татьяна Анатольевна, действующий(ая) на основании документа "Указ" Министерство имущественных отношений Кировской области		

	 <p>ДОКУМЕНТ ПОДПИСАН ЭЛЕКТРОННОЙ ПОДПИСЬЮ</p> <p>Сертификат: 00ВВ056В7401СВ38D2В3576АСDС8425108 Владелец: ФЕДЕРАЛЬНАЯ СЛУЖБА ГОСУДАРСТВЕННОЙ РЕГИСТРАЦИИ, КАДАСТРА И КАРТОГРАФИИ Действителен: с 27.06.2023 по 19.09.2024</p>	
полное наименование должности	инициалы, фамилия	

Выписка из Единого государственного реестра недвижимости об объекте недвижимости
Сведения о зарегистрированных правах

Земельный участок			
вид объекта недвижимости			
Лист № 1 раздела 2	Всего листов раздела 2: 2	Всего разделов: 5	Всего листов выписки: 23
27.03.2024г. № КУВИ-001/2024-86354661			
Кадастровый номер:		43:26:361301:168	
1	Правообладатель (правообладатели):	1.1	Субъект Российской Федерации "Кировская область"
	Сведения о возможности предоставления третьим лицам персональных данных физического лица:	1.1.1	данные отсутствуют
2	Вид, номер, дата и время государственной регистрации права:	2.1	Собственность 43-43-10/605/2012-299 20.11.2012 00:00:00
3	Сведения об осуществлении государственной регистрации сделки, права без необходимого в силу закона согласия третьего лица, органа:	3.1	данные отсутствуют
4	Ограничение прав и обременение объекта недвижимости:	не зарегистрировано	
5	Договоры участия в долевом строительстве:	не зарегистрировано	
6	Заявленные в судебном порядке права требования:	данные отсутствуют	
7	Сведения о возможности предоставления третьим лицам персональных данных физического лица	данные отсутствуют	
8	Сведения о возражении в отношении зарегистрированного права:	данные отсутствуют	
9	Сведения о наличии решения об изъятии объекта недвижимости для государственных и муниципальных нужд:	данные отсутствуют	
10	Сведения о невозможности государственной регистрации без личного участия правообладателя или его законного представителя:	данные отсутствуют	
11	Правопритязания и сведения о наличии поступивших, но не рассмотренных заявлений о проведении государственной регистрации права (перехода, прекращения права), ограничения права или обременения объекта недвижимости, сделки в отношении объекта недвижимости:	отсутствуют	



ДОКУМЕНТ ПОДПИСАН
ЭЛЕКТРОННОЙ ПОДПИСЬЮ

Сертификат: 00BВ056В7401СВ38D2В3576ACDC8425108

Владелец: ФЕДЕРАЛЬНАЯ СЛУЖБА ГОСУДАРСТВЕННОЙ

РЕГИСТРАЦИИ, КАДАСТРА И КАРТОГРАФИИ

Действителен: с 27.06.2023 по 19.09.2024

полное наименование должности

инициалы, фамилия

Земельный участок			
вид объекта недвижимости			
Лист № 2 раздела 2	Всего листов раздела 2: 2	Всего разделов: 5	Всего листов выписки: 23
27.03.2024г. № КУВИ-001/2024-86354661			
Кадастровый номер:		43:26:361301:168	
11	Сведения о невозможности государственной регистрации перехода, прекращения, ограничения права на земельный участок из земель сельскохозяйственного назначения:	данные отсутствуют	

полное наименование должности		ДОКУМЕНТ ПОДПИСАН	инициалы, фамилия
		ЭЛЕКТРОННОЙ ПОДПИСЬЮ	
Сертификат: 00ВВ056В7401СВ38D2В3576АСDС8425108		Владелец: ФЕДЕРАЛЬНАЯ СЛУЖБА ГОСУДАРСТВЕННОЙ	
РЕГИСТРАЦИИ, КАДАСТРА И КАРТОГРАФИИ		Действителен: с 27.06.2023 по 19.09.2024	

Выписка из Единого государственного реестра недвижимости об объекте недвижимости
Описание местоположения земельного участка

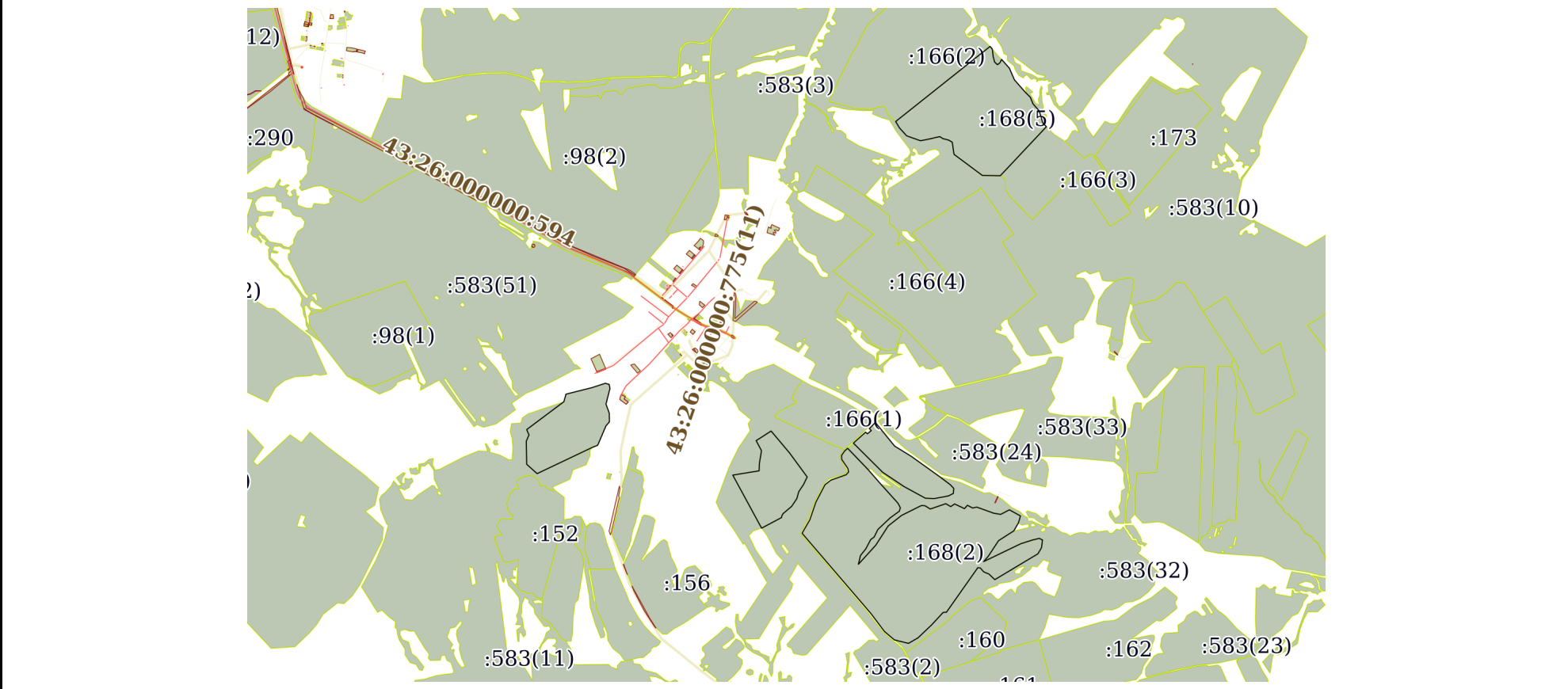
Земельный участок			
вид объекта недвижимости			

Лист № 1 раздела 3	Всего листов раздела 3: 6	Всего разделов: 5	Всего листов выписки: 23
--------------------	---------------------------	-------------------	--------------------------

27.03.2024г. № КУВИ-001/2024-86354661

Кадастровый номер: 43:26:361301:168

План (чертеж, схема) земельного участка



Масштаб 1:50000 Условные обозначения:

	 ДОКУМЕНТ ПОДПИСАН ЭЛЕКТРОННОЙ ПОДПИСЬЮ Сертификат: 00ВВ056В7401СВ38D2В3576АСDС8425108 Владелец: ФЕДЕРАЛЬНАЯ СЛУЖБА ГОСУДАРСТВЕННОЙ РЕГИСТРАЦИИ, КАДАСТРА И КАРТОГРАФИИ Действителен: с 27.06.2023 по 19.09.2024	
ПОЛНОЕ НАИМЕНОВАНИЕ ДОЛЖНОСТИ		инициалы, фамилия

Земельный участок

вид объекта недвижимости

Лист № 2 раздела 3

Всего листов раздела 3: 6

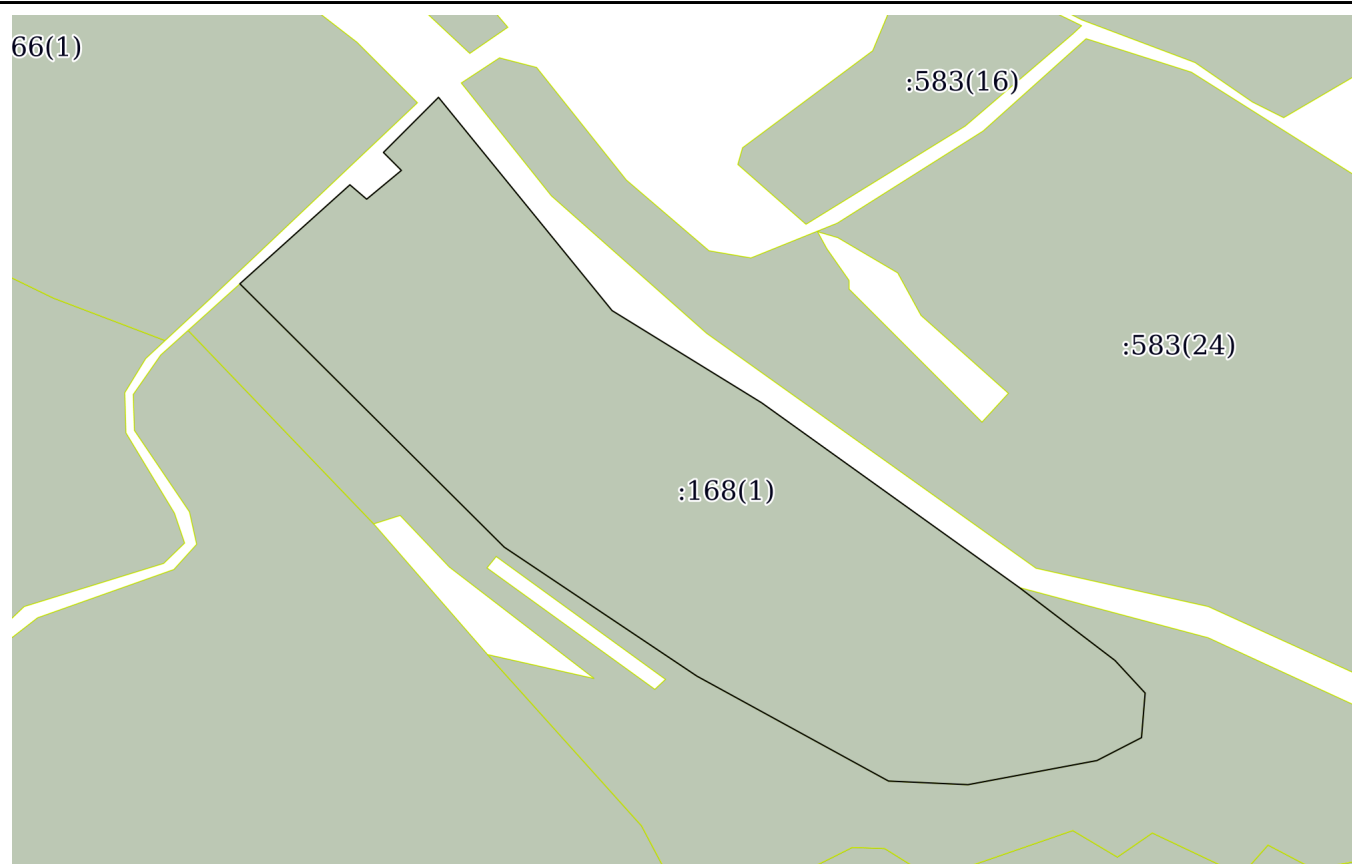
Всего разделов: 5

Всего листов выписки: 23

27.03.2024г. № КУВИ-001/2024-86354661

Кадастровый номер:

43:26:361301:168



Масштаб 1:7000

Условные обозначения:

ДОКУМЕНТ ПОДПИСАН
ЭЛЕКТРОННОЙ ПОДПИСЬЮ

Сертификат: 00ВВ056В7401СВ38D2В3576АСDС8425108

Владелец: ФЕДЕРАЛЬНАЯ СЛУЖБА ГОСУДАРСТВЕННОЙ

РЕГИСТРАЦИИ, КАДАСТРА И КАРТОГРАФИИ

Действителен: с 27.06.2023 по 19.09.2024

полное наименование должности

инициалы, фамилия

Земельный участок

вид объекта недвижимости

Лист № 3 раздела 3

Всего листов раздела 3: 6

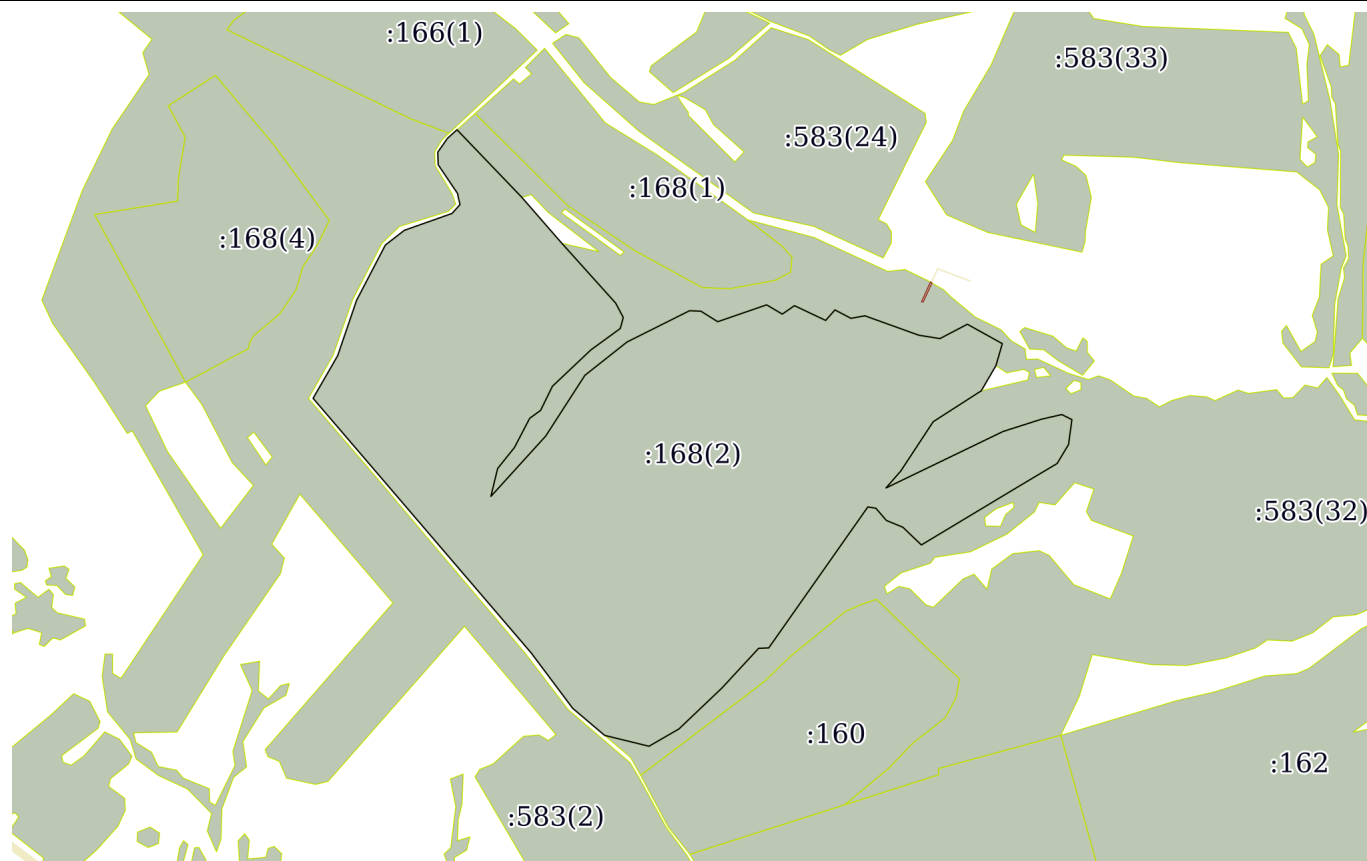
Всего разделов: 5

Всего листов выписки: 23

27.03.2024г. № КУВИ-001/2024-86354661

Кадастровый номер:

43:26:361301:168



Масштаб 1:20000

Условные обозначения:



ДОКУМЕНТ ПОДПИСАН
ЭЛЕКТРОННОЙ ПОДПИСЬЮ

Сертификат: 00ВВ056В7401СВ38D2В3576АСDC8425108

Владелец: ФЕДЕРАЛЬНАЯ СЛУЖБА ГОСУДАРСТВЕННОЙ

РЕГИСТРАЦИИ, КАДАСТРА И КАРТОГРАФИИ

Действителен: с 27.06.2023 по 19.09.2024

полное наименование должности

инициалы, фамилия

Земельный участок

вид объекта недвижимости

Лист № 4 раздела 3

Всего листов раздела 3: 6

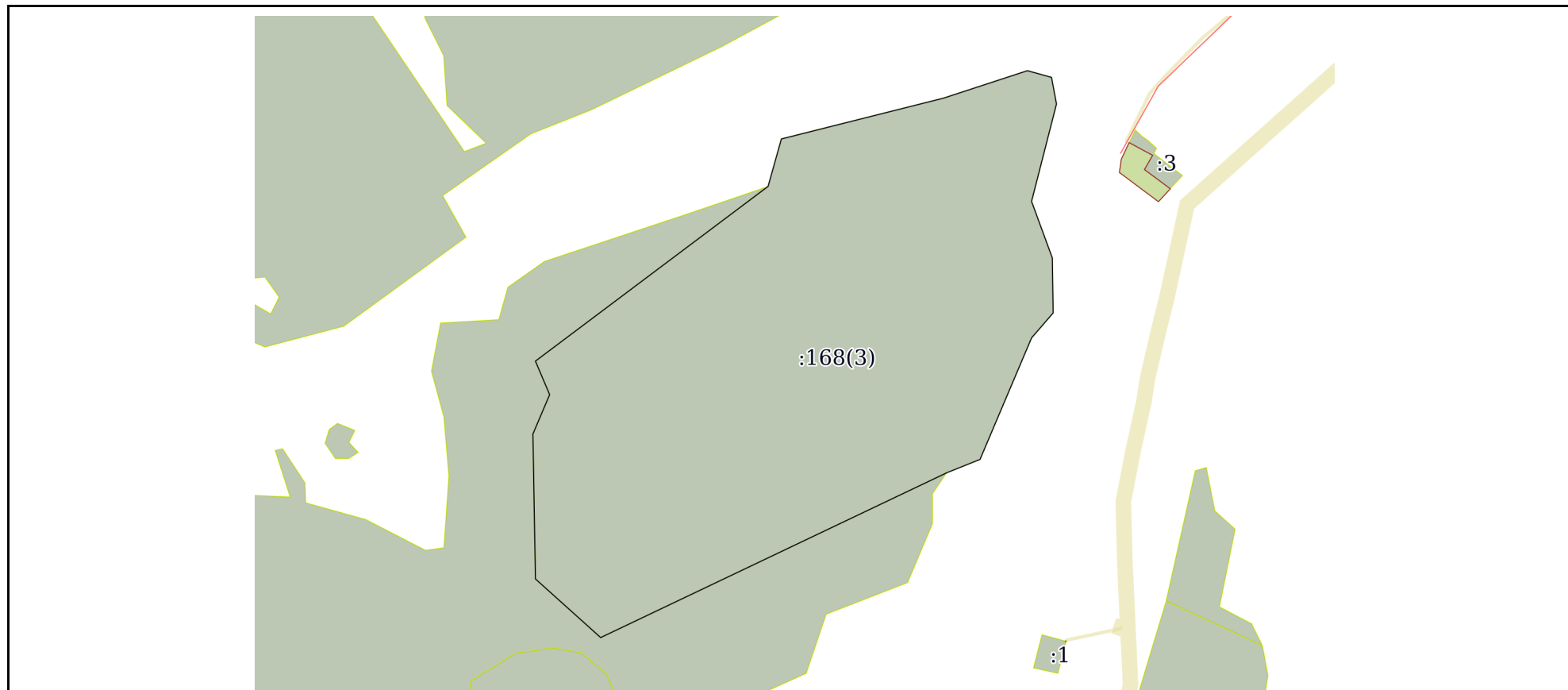
Всего разделов: 5

Всего листов выписки: 23

27.03.2024г. № КУВИ-001/2024-86354661

Кадастровый номер:

43:26:361301:168



Масштаб 1:8000

Условные обозначения:



ДОКУМЕНТ ПОДПИСАН
ЭЛЕКТРОННОЙ ПОДПИСЬЮ

Сертификат: 00ВВ056В7401СВ38D2В3576АСDС8425108

Владелец: ФЕДЕРАЛЬНАЯ СЛУЖБА ГОСУДАРСТВЕННОЙ

РЕГИСТРАЦИИ, КАДАСТРА И КАРТОГРАФИИ

Действителен: с 27.06.2023 по 19.09.2024

полное наименование должности

инициалы, фамилия

Земельный участок

вид объекта недвижимости

Лист № 5 раздела 3

Всего листов раздела 3: 6

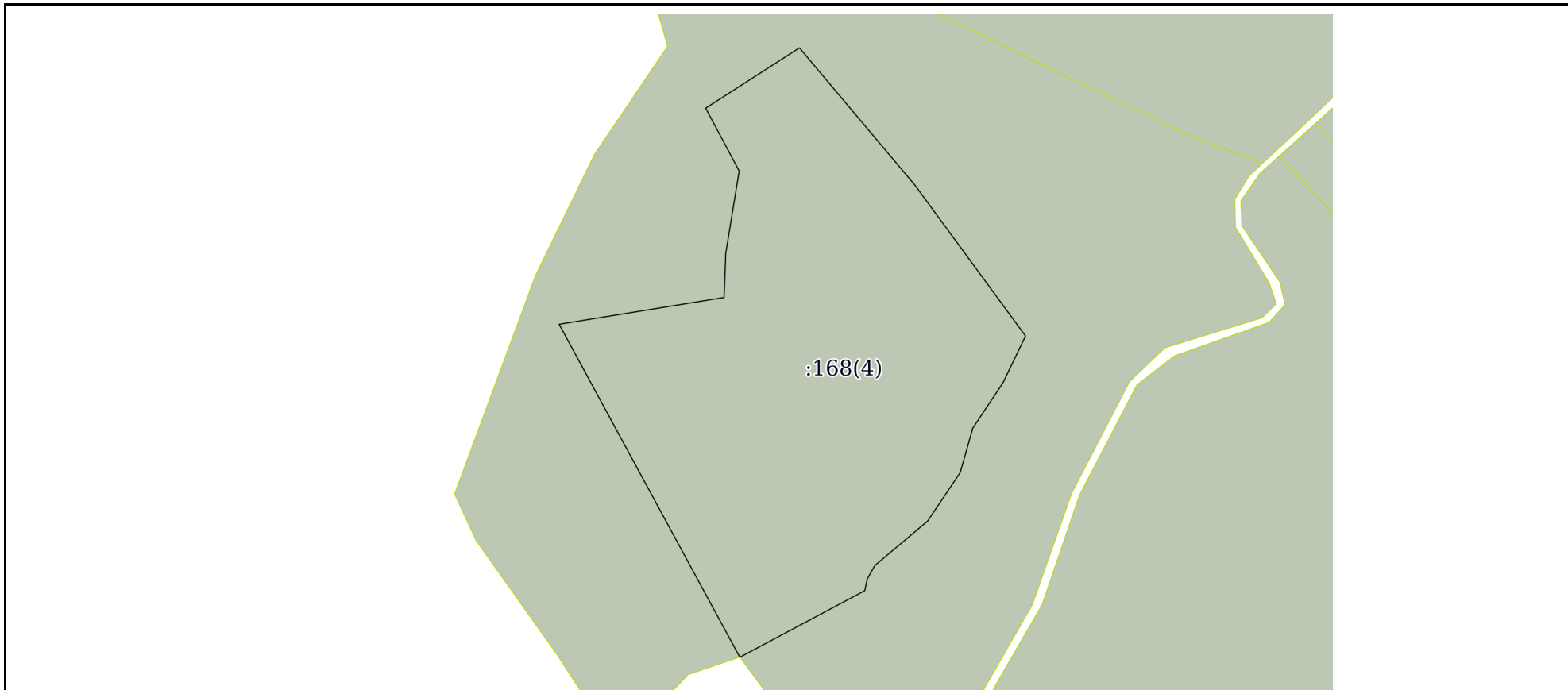
Всего разделов: 5

Всего листов выписки: 23

27.03.2024г. № КУВИ-001/2024-86354661

Кадастровый номер:

43:26:361301:168



Масштаб 1:8000

Условные обозначения:

ДОКУМЕНТ ПОДПИСАН
ЭЛЕКТРОННОЙ ПОДПИСЬЮ

Сертификат: 00ВВ056В7401СВ38D2В3576АСDС8425108

Владелец: ФЕДЕРАЛЬНАЯ СЛУЖБА ГОСУДАРСТВЕННОЙ

РЕГИСТРАЦИИ, КАДАСТРА И КАРТОГРАФИИ

Действителен: с 27.06.2023 по 19.09.2024

полное наименование должности

инициалы, фамилия

Земельный участок

вид объекта недвижимости

Лист № 6 раздела 3

Всего листов раздела 3: 6

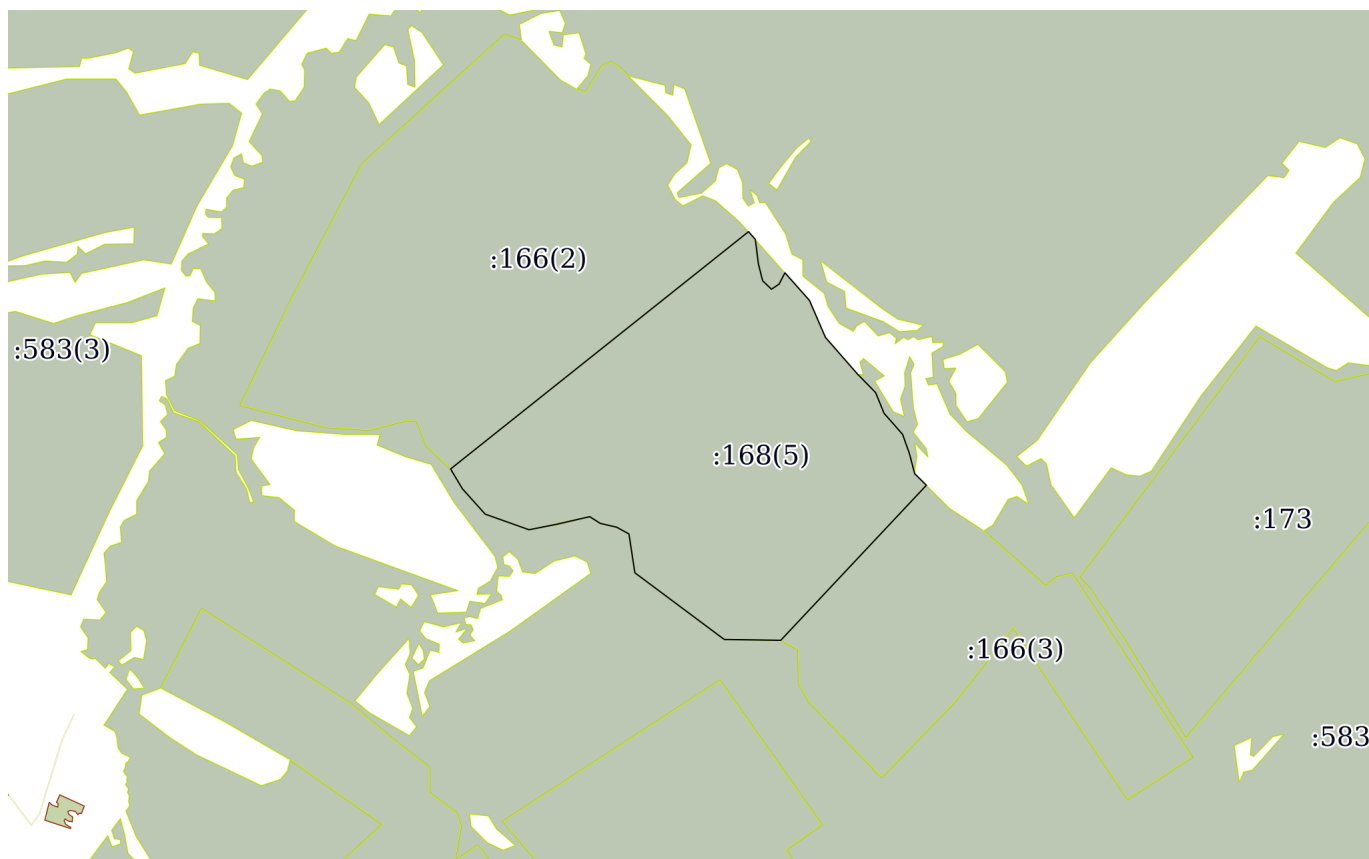
Всего разделов: 5

Всего листов выписки: 23

27.03.2024г. № КУВИ-001/2024-86354661

Кадастровый номер:

43:26:361301:168



Масштаб 1:20000

Условные обозначения:



ДОКУМЕНТ ПОДПИСАН
ЭЛЕКТРОННОЙ ПОДПИСЬЮ

Сертификат: 00ВВ056В7401СВ38D2В3576АСDС8425108

Владелец: ФЕДЕРАЛЬНАЯ СЛУЖБА ГОСУДАРСТВЕННОЙ

РЕГИСТРАЦИИ, КАДАСТРА И КАРТОГРАФИИ

Действителен: с 27.06.2023 по 19.09.2024

полное наименование должности

инициалы, фамилия

Выписка из Единого государственного реестра недвижимости об объекте недвижимости

Описание местоположения земельного участка

Земельный участок			
вид объекта недвижимости			
Лист № 1 раздела 3.1	Всего листов раздела 3.1: 6	Всего разделов: 5	Всего листов выписки: 23
27.03.2024г. № КУВИ-001/2024-86354661			
Кадастровый номер:		43:26:361301:168	

Описание местоположения границ земельного участка							
№ п/п	Номер точки		Дирекционный угол	Горизонтальное проложение, м	Описание закрепления на местности	Кадастровые номера смежных участков	Сведения об адресах правообладателей смежных земельных участков
	начальная	конечная					
1	2	3	4	5	6	7	8
1	1.1.1	1.1.2	140°49.9'	257.89	-	данные отсутствуют	данные отсутствуют
2	1.1.2	1.1.3	121°37.9'	164.91	-	данные отсутствуют	данные отсутствуют
3	1.1.3	1.1.4	125°36.9'	297.07	-	данные отсутствуют	данные отсутствуют
4	1.1.4	1.1.5	127°17.9'	113.08	-	43:26:000000:583(32)	данные отсутствуют
5	1.1.5	1.1.6	137°12.1'	41.59	-	43:26:000000:583(32)	данные отсутствуют
6	1.1.6	1.1.7	184°38.8'	41.97	-	43:26:000000:583(32)	данные отсутствуют
7	1.1.7	1.1.8	242°49.4'	47.01	-	43:26:000000:583(32)	данные отсутствуют
8	1.1.8	1.1.9	259°24.7'	123.04	-	43:26:000000:583(32)	данные отсутствуют
9	1.1.9	1.1.10	272°36.1'	74.69	-	43:26:000000:583(32)	данные отсутствуют
10	1.1.10	1.1.11	298°41.2'	204.87	-	43:26:000000:583(32)	данные отсутствуют
11	1.1.11	1.1.12	303°46.4'	217.57	-	43:26:000000:583(32)	данные отсутствуют
12	1.1.12	1.1.13	314°52.0'	349.97	-	43:26:000000:583(32)	данные отсутствуют
13	1.1.13	1.1.14	48°3.2'	138.83	-	данные отсутствуют	данные отсутствуют
14	1.1.14	1.1.15	130°35.7'	20.72	-	данные отсутствуют	данные отсутствуют
15	1.1.15	1.1.16	50°23.0'	42.28	-	данные отсутствуют	данные отсутствуют
16	1.1.16	1.1.17	315°0.0'	23.83	-	данные отсутствуют	данные отсутствуют
17	1.1.17	1.1.1	45°0.0'	73.07	-	данные отсутствуют	данные отсутствуют
18	2.1.1	2.1.2	136°10.1'	251.58	-	43:26:000000:583(32)	данные отсутствуют
19	2.1.2	2.1.3	138°55.6'	162.41	-	43:26:000000:583(32)	данные отсутствуют
20	2.1.3	2.1.4	138°0.5'	215.92	-	43:26:000000:583(32)	данные отсутствуют
21	2.1.4	2.1.5	152°5.8'	43.49	-	43:26:000000:583(32)	данные отсутствуют
22	2.1.5	2.1.6	195°3.8'	30.44	-	43:26:000000:583(32)	данные отсутствуют



ДОКУМЕНТ ПОДПИСАН
ЭЛЕКТРОННОЙ ПОДПИСЬЮ

Сертификат: 00BV056B7401CB38D2B3576ACDC8425108

Владелец: ФЕДЕРАЛЬНАЯ СЛУЖБА ГОСУДАРСТВЕННОЙ

РЕГИСТРАЦИИ, КАДАСТРА И КАРТОГРАФИИ

Действителен: с 27.06.2023 по 19.09.2024

полное наименование должности

инициалы, фамилия

Земельный участок

вид объекта недвижимости

Лист № 2 раздела 3.1

Всего листов раздела 3.1: 6

Всего разделов: 5

Всего листов выписки: 23

27.03.2024г. № КУВИ-001/2024-86354661

Кадастровый номер:

43:26:361301:168

1	2	3	4	5	6	7	8
23	2.1.6	2.1.7	233°55.5`	97.9	-	43:26:000000:583(32)	данные отсутствуют
24	2.1.7	2.1.8	226°37.1`	141.53	-	43:26:000000:583(32)	данные отсутствуют
25	2.1.8	2.1.9	206°9.7`	71.78	-	43:26:000000:583(32)	данные отсутствуют
26	2.1.9	2.1.10	233°50.5`	36.39	-	43:26:000000:583(32)	данные отсутствуют
27	2.1.10	2.1.11	207°33.5`	87.97	-	43:26:000000:583(32)	данные отсутствуют
28	2.1.11	2.1.12	218°39.4`	72.38	-	43:26:000000:583(32)	данные отсутствуют
29	2.1.12	2.1.13	193°37.4`	76.76	-	43:26:000000:583(32)	данные отсутствуют
30	2.1.13	2.1.14	42°16.4`	218.44	-	43:26:000000:583(32)	данные отсутствуют
31	2.1.14	2.1.15	32°51.3`	193.76	-	43:26:000000:583(32)	данные отсутствуют
32	2.1.15	2.1.16	51°41.3`	144.05	-	43:26:000000:583(32)	данные отсутствуют
33	2.1.16	2.1.17	63°26.2`	187.03	-	43:26:000000:583(32)	данные отсутствуют
34	2.1.17	2.1.18	92°7.2`	30.54	-	43:26:000000:583(32)	данные отсутствуют
35	2.1.18	2.1.19	121°59.6`	53.32	-	43:26:000000:583(32)	данные отсутствуют
36	2.1.19	2.1.20	70°58.5`	138.69	-	43:26:000000:583(32)	данные отсутствуют
37	2.1.20	2.1.21	120°44.0`	48.66	-	43:26:000000:583(32)	данные отсутствуют
38	2.1.21	2.1.22	55°24.2`	39.82	-	43:26:000000:583(32)	данные отсутствуют
39	2.1.22	2.1.23	115°18.8`	92.52	-	43:26:000000:583(32)	данные отсутствуют
40	2.1.23	2.1.24	41°21.5`	37.64	-	43:26:000000:583(32)	данные отсутствуют
41	2.1.24	2.1.25	117°45.2`	48.53	-	43:26:000000:583(32)	данные отсутствуют
42	2.1.25	2.1.26	79°41.9`	37.91	-	43:26:000000:583(32)	данные отсутствуют
43	2.1.26	2.1.27	109°46.1`	153.75	-	43:26:000000:583(32)	данные отсутствуют
44	2.1.27	2.1.28	99°5.3`	57.23	-	43:26:000000:583(32)	данные отсутствуют
45	2.1.28	2.1.29	62°23.2`	82.91	-	43:26:000000:583(32)	данные отсутствуют
46	2.1.29	2.1.30	118°59.6`	107.26	-	43:26:000000:583(32)	данные отсутствуют
47	2.1.30	2.1.31	196°18.2`	61.48	-	43:26:000000:583(32)	данные отсутствуют
48	2.1.31	2.1.32	210°15.7`	78.02	-	43:26:000000:583(32)	данные отсутствуют
49	2.1.32	2.1.33	237°17.5`	153.06	-	43:26:000000:583(32)	данные отсутствуют
50	2.1.33	2.1.34	213°21.1`	158.32	-	43:26:000000:583(32)	данные отсутствуют
51	2.1.34	2.1.35	221°10.9`	60.08	-	43:26:000000:583(32)	данные отсутствуют



ДОКУМЕНТ ПОДПИСАН
ЭЛЕКТРОННОЙ ПОДПИСЬЮ

Сертификат: 00BV056B7401CB38D2B3576ACDC8425108

Владелец: ФЕДЕРАЛЬНАЯ СЛУЖБА ГОСУДАРСТВЕННОЙ

РЕГИСТРАЦИИ, КАДАСТРА И КАРТОГРАФИИ

Действителен: с 27.06.2023 по 19.09.2024

полное наименование должности

инициалы, фамилия

Земельный участок

вид объекта недвижимости

Лист № 3 раздела 3.1

Всего листов раздела 3.1: 6

Всего разделов: 5

Всего листов выписки: 23

27.03.2024г. № КУВИ-001/2024-86354661

Кадастровый номер:

43:26:361301:168

1	2	3	4	5	6	7	8
52	2.1.35	2.1.36	64°15.8`	348.83	-	43:26:000000:583(32)	данные отсутствуют
53	2.1.36	2.1.37	72°19.4`	107.96	-	43:26:000000:583(32)	данные отсутствуют
54	2.1.37	2.1.38	77°5.8`	55.67	-	43:26:000000:583(32)	данные отсутствуют
55	2.1.38	2.1.39	116°33.4`	30.33	-	43:26:000000:583(32)	данные отсутствуют
56	2.1.39	2.1.40	187°43.2`	67.3	-	43:26:000000:583(32)	данные отсутствуют
57	2.1.40	2.1.41	210°57.7`	59.32	-	43:26:000000:583(32)	данные отсутствуют
58	2.1.41	2.1.42	239°12.5`	130.27	-	43:26:000000:583(32)	данные отсутствуют
59	2.1.42	2.1.43	238°59.9`	294.07	-	43:26:000000:583(32)	данные отсутствуют
60	2.1.43	2.1.44	313°39.7`	68.76	-	43:26:000000:583(32)	данные отсутствуют
61	2.1.44	2.1.45	292°18.8`	47.65	-	43:26:000000:583(32)	данные отсутствуют
62	2.1.45	2.1.46	319°14.1`	43.28	-	43:26:000000:583(32)	данные отсутствуют
63	2.1.46	2.1.47	278°58.4`	21.74	-	43:26:000000:583(32)	данные отсутствуют
64	2.1.47	2.1.48	215°7.8`	461.61	-	43:26:000000:583(32)	данные отсутствуют
65	2.1.48	2.1.49	267°36.9`	27.15	-	43:26:000000:583(32)	данные отсутствуют
66	2.1.49	2.1.50	222°47.0`	144.78	-	43:26:000000:583(32)	данные отсутствуют
67	2.1.50	2.1.51	226°26.3`	159.1	-	43:26:000000:583(32)	данные отсутствуют
68	2.1.51	2.1.52	239°59.9`	92.68	-	43:26:000000:583(32)	данные отсутствуют
69	2.1.52	2.1.53	283°44.2`	122.5	-	43:26:000000:583(32)	данные отсутствуют
70	2.1.53	2.1.54	310°17.5`	112.16	-	данные отсутствуют	данные отсутствуют
71	2.1.54	2.1.55	323°7.9`	185.34	-	данные отсутствуют	данные отсутствуют
72	2.1.55	2.1.56	319°23.6`	898.45	-	данные отсутствуют	данные отсутствуют
73	2.1.56	2.1.57	30°1.3`	131.7	-	данные отсутствуют	данные отсутствуют
74	2.1.57	2.1.58	18°52.4`	156.67	-	данные отсутствуют	данные отсутствуют
75	2.1.58	2.1.59	27°32.3`	167.19	-	данные отсутствуют	данные отсутствуют
76	2.1.59	2.1.60	52°13.3`	64.12	-	данные отсутствуют	данные отсутствуют
77	2.1.60	2.1.61	70°30.6`	135.68	-	данные отсутствуют	данные отсутствуют
78	2.1.61	2.1.62	42°8.0`	31.81	-	данные отсутствуют	данные отсутствуют
79	2.1.62	2.1.63	347°28.3`	31.07	-	данные отсутствуют	данные отсутствуют
80	2.1.63	2.1.64	325°55.3`	92.22	-	данные отсутствуют	данные отсутствуют



ДОКУМЕНТ ПОДПИСАН
ЭЛЕКТРОННОЙ ПОДПИСЬЮ

Сертификат: 00BV056B7401CB38D2B3576ACDC8425108

Владелец: ФЕДЕРАЛЬНАЯ СЛУЖБА ГОСУДАРСТВЕННОЙ

РЕГИСТРАЦИИ, КАДАСТРА И КАРТОГРАФИИ

Действителен: с 27.06.2023 по 19.09.2024

полное наименование должности

инициалы, фамилия

Земельный участок
вид объекта недвижимости

Лист № 4 раздела 3.1

Всего листов раздела 3.1: 6

Всего разделов: 5

Всего листов выписки: 23

27.03.2024г. № КУВИ-001/2024-86354661

Кадастровый номер:

43:26:361301:168

1	2	3	4	5	6	7	8
81	2.1.64	2.1.65	358°5.8'	33.72	-	данные отсутствуют	данные отсутствуют
82	2.1.65	2.1.66	34°52.1'	45.18	-	данные отсутствуют	данные отсутствуют
83	2.1.66	2.1.1	48°3.6'	34.58	-	данные отсутствуют	данные отсутствуют
84	3.1.1	3.1.2	105°25.9'	33.79	-	данные отсутствуют	данные отсутствуют
85	3.1.2	3.1.3	169°22.7'	36.57	-	данные отсутствуют	данные отсутствуют
86	3.1.3	3.1.4	194°22.6'	135.68	-	данные отсутствуют	данные отсутствуют
87	3.1.4	3.1.5	159°48.9'	81.38	-	данные отсутствуют	данные отсутствуют
88	3.1.5	3.1.6	179°8.0'	74.14	-	данные отсутствуют	данные отсутствуют
89	3.1.6	3.1.7	220°54.5'	44.59	-	данные отсутствуют	данные отсутствуют
90	3.1.7	3.1.8	203°0.7'	178.18	-	данные отсутствуют	данные отсутствуют
91	3.1.8	3.1.9	248°12.1'	48.39	-	данные отсутствуют	данные отсутствуют
92	3.1.9	3.1.10	244°34.1'	517.88	-	43:26:000000:583(11)	данные отсутствуют
93	3.1.10	3.1.11	311°54.4'	118.47	-	43:26:000000:583(11)	данные отсутствуют
94	3.1.11	3.1.12	359°0.4'	195.58	-	43:26:000000:583(11)	данные отсутствуют
95	3.1.12	3.1.13	23°3.4'	57.73	-	43:26:000000:583(11)	данные отсутствуют
96	3.1.13	3.1.14	336°58.4'	49.14	-	43:26:000000:583(11)	данные отсутствуют
97	3.1.14	3.1.15	53°7.9'	392.96	-	43:26:000000:583(11)	данные отсутствуют
98	3.1.15	3.1.16	15°40.6'	66.5	-	данные отсутствуют	данные отсутствуют
99	3.1.16	3.1.17	75°53.7'	225.85	-	данные отсутствуют	данные отсутствуют
100	3.1.17	3.1.1	71°54.3'	119.35	-	данные отсутствуют	данные отсутствуют
101	4.1.1	4.1.2	241°57.8'	191.05	-	43:26:000000:583(2)	данные отсутствуют
102	4.1.2	4.1.3	331°29.9'	511.21	-	43:26:000000:583(2)	данные отсутствуют
103	4.1.3	4.1.4	80°46.4'	225.6	-	43:26:000000:583(2)	данные отсутствуют
104	4.1.4	4.1.5	2°9.6'	59.95	-	43:26:000000:583(2)	данные отсутствуют
105	4.1.5	4.1.6	9°16.2'	112.24	-	43:26:000000:583(2)	данные отсутствуют
106	4.1.6	4.1.7	331°55.9'	96.08	-	43:26:000000:583(2)	данные отсутствуют
107	4.1.7	4.1.8	57°16.0'	150.5	-	43:26:000000:583(2)	данные отсутствуют
108	4.1.8	4.1.9	139°55.3'	242.26	-	43:26:000000:583(2)	данные отсутствуют
109	4.1.9	4.1.10	143°44.7'	252.31	-	43:26:000000:583(2)	данные отсутствуют



ДОКУМЕНТ ПОДПИСАН
ЭЛЕКТРОННОЙ ПОДПИСЬЮ

Сертификат: 00BV056B7401CB38D2B3576ACDC8425108

Владелец: ФЕДЕРАЛЬНАЯ СЛУЖБА ГОСУДАРСТВЕННОЙ

РЕГИСТРАЦИИ, КАДАСТРА И КАРТОГРАФИИ

Действителен: с 27.06.2023 по 19.09.2024

полное наименование должности

инициалы, фамилия

Земельный участок
вид объекта недвижимости

Лист № 5 раздела 3.1

Всего листов раздела 3.1: 6

Всего разделов: 5

Всего листов выписки: 23

27.03.2024г. № КУВИ-001/2024-86354661

Кадастровый номер:

43:26:361301:168

1	2	3	4	5	6	7	8
110	4.1.10	4.1.11	205°44.5`	70.27	-	43:26:000000:583(2)	данные отсутствуют
111	4.1.11	4.1.12	213°41.3`	73.36	-	43:26:000000:583(2)	данные отсутствуют
112	4.1.12	4.1.13	195°48.4`	62.26	-	43:26:000000:583(2)	данные отсутствуют
113	4.1.13	4.1.14	213°54.9`	79	-	43:26:000000:583(2)	данные отсутствуют
114	4.1.14	4.1.15	229°55.6`	93.06	-	43:26:000000:583(2)	данные отсутствуют
115	4.1.15	4.1.16	209°22.9`	20.75	-	43:26:000000:583(2)	данные отсутствуют
116	4.1.16	4.1.1	192°5.2`	16.19	-	43:26:000000:583(2)	данные отсутствуют
117	5.1.1	5.1.2	223°13.7`	570.05	-	43:26:361301:166(3)	данные отсутствуют
118	5.1.2	5.1.3	270°51.3`	151.48	-	43:26:000000:583(10)	данные отсутствуют
119	5.1.3	5.1.4	306°41.9`	298.87	-	43:26:000000:583(10)	данные отсутствуют
120	5.1.4	5.1.5	351°20.7`	105.19	-	43:26:000000:583(10)	данные отсутствуют
121	5.1.5	5.1.6	298°52.7`	37.44	-	43:26:000000:583(10)	данные отсутствуют
122	5.1.6	5.1.7	283°0.2`	45.24	-	43:26:000000:583(10)	данные отсутствуют
123	5.1.7	5.1.8	302°36.6`	33.55	-	43:26:000000:583(10)	данные отсутствуют
124	5.1.8	5.1.9	257°0.6`	90.49	-	43:26:000000:583(10)	данные отсутствуют
125	5.1.9	5.1.10	258°51.2`	76.03	-	43:26:000000:583(10)	данные отсутствуют
126	5.1.10	5.1.11	289°35.0`	124.77	-	43:26:000000:583(10)	данные отсутствуют
127	5.1.11	5.1.12	318°0.7`	91.24	-	43:26:000000:583(10)	данные отсутствуют
128	5.1.12	5.1.13	329°13.0`	61.84	-	43:26:000000:583(10)	данные отсутствуют
129	5.1.13	5.1.14	51°29.1`	1020.66	-	43:26:361301:166(2)	данные отсутствуют
130	5.1.14	5.1.15	138°24.3`	27.51	-	данные отсутствуют	данные отсутствуют
131	5.1.15	5.1.16	172°49.4`	66.2	-	43:26:000000:583(46)	данные отсутствуют
132	5.1.16	5.1.17	165°57.3`	46.6	-	43:26:000000:583(46)	данные отсутствуют
133	5.1.17	5.1.18	133°36.9`	32.78	-	43:26:000000:583(46)	данные отсутствуют
134	5.1.18	5.1.19	56°18.2`	24.46	-	43:26:000000:583(46)	данные отсутствуют
135	5.1.19	5.1.20	27°24.1`	34.29	-	43:26:000000:583(46)	данные отсутствуют
136	5.1.20	5.1.21	138°24.2`	99.07	-	данные отсутствуют	данные отсутствуют
137	5.1.21	5.1.22	156°38.5`	107.67	-	данные отсутствуют	данные отсутствуют
138	5.1.22	5.1.23	138°48.9`	131.35	-	данные отсутствуют	данные отсутствуют



ДОКУМЕНТ ПОДПИСАН
ЭЛЕКТРОННОЙ ПОДПИСЬЮ

Сертификат: 00BV056B7401CB38D2B3576ACDC8425108

Владелец: ФЕДЕРАЛЬНАЯ СЛУЖБА ГОСУДАРСТВЕННОЙ

РЕГИСТРАЦИИ, КАДАСТРА И КАРТОГРАФИИ

Действителен: с 27.06.2023 по 19.09.2024

полное наименование должности

инициалы, фамилия

Земельный участок

вид объекта недвижимости

Лист № 6 раздела 3.1

Всего листов раздела 3.1: 6

Всего разделов: 5

Всего листов выписки: 23

27.03.2024г. № КУВИ-001/2024-86354661

Кадастровый номер:

43:26:361301:168

1	2	3	4	5	6	7	8
139	5.1.23	5.1.24	135°36.4'	68.78	-	43:26:000000:583(43)	данные отсутствуют
140	5.1.24	5.1.25	157°48.2'	59.82	-	43:26:000000:583(43)	данные отсутствуют
141	5.1.25	5.1.26	138°38.8'	75.28	-	43:26:000000:583(43)	данные отсутствуют
142	5.1.26	5.1.27	160°26.0'	53.99	-	43:26:000000:583(43)	данные отсутствуют
143	5.1.27	5.1.28	165°18.9'	56.13	-	43:26:000000:583(43)	данные отсутствуют
144	5.1.28	5.1.1	134°39.7'	44.23	-	данные отсутствуют	данные отсутствуют



ДОКУМЕНТ ПОДПИСАН
ЭЛЕКТРОННОЙ ПОДПИСЬЮ

Сертификат: 00ВВ056В7401СВ38D2В3576АСDС8425108

Владелец: ФЕДЕРАЛЬНАЯ СЛУЖБА ГОСУДАРСТВЕННОЙ

РЕГИСТРАЦИИ, КАДАСТРА И КАРТОГРАФИИ

Действителен: с 27.06.2023 по 19.09.2024

полное наименование должности

инициалы, фамилия

Выписка из Единого государственного реестра недвижимости об объекте недвижимости

Описание местоположения земельного участка

Земельный участок			
вид объекта недвижимости			
Лист № 1 раздела 3.2	Всего листов раздела 3.2: 6	Всего разделов: 5	Всего листов выписки: 23
27.03.2024г. № КУВИ-001/2024-86354661			
Кадастровый номер:		43:26:361301:168	

Сведения о характерных точках границы земельного участка				
Система координат МСК-43, зона 1 (26)				
Номер точки	Координаты, м		Описание закрепления на местности	Средняя квадратичная погрешность определения координат характерных точек границ земельного участка, м
	X	Y		
1	2	3	4	5
1	430859.95	1317950.66	Закрепление отсутствует	2.5
2	430660.01	1318113.54	Закрепление отсутствует	2.5
3	430573.52	1318253.95	Закрепление отсутствует	2.5
4	430400.53	1318495.45	Закрепление отсутствует	2.5
5	430332.01	1318585.4	Закрепление отсутствует	2.5
6	430301.49	1318613.66	Закрепление отсутствует	2.5
7	430259.66	1318610.26	Закрепление отсутствует	2.5
8	430238.19	1318568.44	Закрепление отсутствует	2.5
9	430215.58	1318447.5	Закрепление отсутствует	2.5
10	430218.97	1318372.89	Закрепление отсутствует	2.5
11	430317.31	1318193.17	Закрепление отсутствует	2.5
12	430438.26	1318012.32	Закрепление отсутствует	2.5
13	430685.15	1317764.28	Закрепление отсутствует	2.5
14	430777.95	1317867.54	Закрепление отсутствует	2.5
15	430764.47	1317883.27	Закрепление отсутствует	2.5
16	430791.43	1317915.84	Закрепление отсутствует	2.5
17	430808.28	1317898.99	Закрепление отсутствует	2.5
1	430859.95	1317950.66	Закрепление отсутствует	2.5
1	430641.56	1317715.78	Закрепление отсутствует	2.5
2	430460.07	1317890.01	Закрепление отсутствует	2.5
3	430337.63	1317996.72	Закрепление отсутствует	2.5
4	430177.15	1318141.17	Закрепление отсутствует	2.5

	 <p>ДОКУМЕНТ ПОДПИСАН ЭЛЕКТРОННОЙ ПОДПИСЬЮ</p> <p>Сертификат: 00ВВ056В7401СВ38D2В3576АСDС8425108 Владелец: ФЕДЕРАЛЬНАЯ СЛУЖБА ГОСУДАРСТВЕННОЙ РЕГИСТРАЦИИ, КАДАСТРА И КАРТОГРАФИИ Действителен: с 27.06.2023 по 19.09.2024</p>	
полное наименование должности	инициалы, фамилия	

Земельный участок

вид объекта недвижимости

Лист № 2 раздела 3.2

Всего листов раздела 3.2: 6

Всего разделов: 5

Всего листов выписки: 23

27.03.2024г. № КУВИ-001/2024-86354661

Кадастровый номер:

43:26:361301:168

1	2	3	4	5
5	430138.72	1318161.52	Закрепление отсутствует	2.5
6	430109.33	1318153.61	Закрепление отсутствует	2.5
7	430051.68	1318074.48	Закрепление отсутствует	2.5
8	429954.47	1317971.62	Закрепление отсутствует	2.5
9	429890.04	1317939.97	Закрепление отсутствует	2.5
10	429868.57	1317910.59	Закрепление отсутствует	2.5
11	429790.58	1317869.89	Закрепление отсутствует	2.5
12	429734.06	1317824.68	Закрепление отсутствует	2.5
13	429659.46	1317806.6	Закрепление отсутствует	2.5
14	429821.09	1317953.54	Закрепление отсутствует	2.5
15	429983.86	1318058.66	Закрепление отсутствует	2.5
16	430073.16	1318171.69	Закрепление отсутствует	2.5
17	430156.8	1318338.98	Закрепление отсутствует	2.5
18	430155.67	1318369.5	Закрепление отсутствует	2.5
19	430127.42	1318414.72	Закрепление отсутствует	2.5
20	430172.63	1318545.83	Закрепление отсутствует	2.5
21	430147.76	1318587.66	Закрепление отсутствует	2.5
22	430170.37	1318620.44	Закрепление отсутствует	2.5
23	430130.81	1318704.08	Закрепление отсутствует	2.5
24	430159.06	1318728.95	Закрепление отсутствует	2.5
25	430136.46	1318771.9	Закрепление отсутствует	2.5
26	430143.24	1318809.2	Закрепление отсутствует	2.5
27	430091.24	1318953.89	Закрепление отсутствует	2.5
28	430082.2	1319010.4	Закрепление отсутствует	2.5
29	430120.63	1319083.87	Закрепление отсутствует	2.5
30	430068.64	1319177.69	Закрепление отсутствует	2.5
31	430009.63	1319160.43	Закрепление отсутствует	2.5
32	429942.24	1319121.11	Закрепление отсутствует	2.5
33	429859.53	1318992.32	Закрепление отсутствует	2.5



ДОКУМЕНТ ПОДПИСАН
ЭЛЕКТРОННОЙ ПОДПИСЬЮ

Сертификат: 00ВВ056В7401СВ38D2В3576АСDC8425108

Владелец: ФЕДЕРАЛЬНАЯ СЛУЖБА ГОСУДАРСТВЕННОЙ

РЕГИСТРАЦИИ, КАДАСТРА И КАРТОГРАФИИ

Действителен: с 27.06.2023 по 19.09.2024

полное наименование должности

инициалы, фамилия

Земельный участок

вид объекта недвижимости

Лист № 3 раздела 3.2

Всего листов раздела 3.2: 6

Всего разделов: 5

Всего листов выписки: 23

27.03.2024г. № КУВИ-001/2024-86354661

Кадастровый номер:

43:26:361301:168

1	2	3	4	5
34	429727.28	1318905.28	Закрепление отсутствует	2.5
35	429682.06	1318865.72	Закрепление отсутствует	2.5
36	429833.53	1319179.95	Закрепление отсутствует	2.5
37	429866.31	1319282.81	Закрепление отсутствует	2.5
38	429878.74	1319337.07	Закрепление отсутствует	2.5
39	429865.18	1319364.2	Закрепление отсутствует	2.5
40	429798.49	1319355.16	Закрепление отсутствует	2.5
41	429747.62	1319324.64	Закрепление отсутствует	2.5
42	429680.93	1319212.73	Закрепление отсутствует	2.5
43	429529.47	1318960.67	Закрепление отсутствует	2.5
44	429576.94	1318910.93	Закрепление отсутствует	2.5
45	429595.03	1318866.85	Закрепление отсутствует	2.5
46	429627.81	1318838.59	Закрепление отсутствует	2.5
47	429631.2	1318817.12	Закрепление отсутствует	2.5
48	429253.67	1318551.49	Закрепление отсутствует	2.5
49	429252.54	1318524.36	Закрепление отсутствует	2.5
50	429146.28	1318426.02	Закрепление отсутствует	2.5
51	429036.64	1318310.73	Закрепление отсутствует	2.5
52	428990.3	1318230.47	Закрепление отсутствует	2.5
53	429019.39	1318111.47	Закрепление отсутствует	2.5
54	429091.92	1318025.92	Закрепление отсутствует	2.5
55	429240.19	1317914.72	Закрепление отсутствует	2.5
56	429922.3	1317329.96	Закрепление отсутствует	2.5
57	430036.33	1317395.85	Закрепление отсутствует	2.5
58	430184.58	1317446.53	Закрепление отсутствует	2.5
59	430332.83	1317523.83	Закрепление отсутствует	2.5
60	430372.11	1317574.51	Закрепление отсутствует	2.5
61	430417.38	1317702.42	Закрепление отсутствует	2.5
62	430440.97	1317723.76	Закрепление отсутствует	2.5



ДОКУМЕНТ ПОДПИСАН
ЭЛЕКТРОННОЙ ПОДПИСЬЮ

Сертификат: 00ВВ056В7401СВ38D2В3576АСDC8425108

Владелец: ФЕДЕРАЛЬНАЯ СЛУЖБА ГОСУДАРСТВЕННОЙ

РЕГИСТРАЦИИ, КАДАСТРА И КАРТОГРАФИИ

Действителен: с 27.06.2023 по 19.09.2024

полное наименование должности

инициалы, фамилия

Земельный участок

вид объекта недвижимости

Лист № 4 раздела 3.2

Всего листов раздела 3.2: 6

Всего разделов: 5

Всего листов выписки: 23

27.03.2024г. № КУВИ-001/2024-86354661

Кадастровый номер:

43:26:361301:168

1	2	3	4	5
63	430471.3	1317717.02	Закрепление отсутствует	2.5
64	430547.68	1317665.35	Закрепление отсутствует	2.5
65	430581.38	1317664.23	Закрепление отсутствует	2.5
66	430618.45	1317690.06	Закрепление отсутствует	2.5
1	430641.56	1317715.78	Закрепление отсутствует	2.5
1	431191.88	1315665.93	Закрепление отсутствует	2.5
2	431182.89	1315698.5	Закрепление отсутствует	2.5
3	431146.95	1315705.24	Закрепление отсутствует	2.5
4	431015.52	1315671.55	Закрепление отсутствует	2.5
5	430939.14	1315699.63	Закрепление отсутствует	2.5
6	430865.01	1315700.75	Закрепление отсутствует	2.5
7	430831.31	1315671.55	Закрепление отсутствует	2.5
8	430667.31	1315601.9	Закрепление отсутствует	2.5
9	430649.34	1315556.97	Закрепление отсутствует	2.5
10	430426.95	1315089.27	Закрепление отсутствует	2.5
11	430506.08	1315001.1	Закрепление отсутствует	2.5
12	430701.63	1314997.71	Закрепление отсутствует	2.5
13	430754.75	1315020.32	Закрепление отсутствует	2.5
14	430799.97	1315001.1	Закрепление отсутствует	2.5
15	431035.74	1315315.47	Закрепление отсутствует	2.5
16	431099.77	1315333.44	Закрепление отсутствует	2.5
17	431154.81	1315552.48	Закрепление отсутствует	2.5
1	431191.88	1315665.93	Закрепление отсутствует	2.5
1	430055.07	1317156.65	Закрепление отсутствует	2.5
2	429965.27	1316988.02	Закрепление отсутствует	2.5
3	430414.52	1316744.08	Закрепление отсутствует	2.5
4	430450.69	1316966.76	Закрепление отсутствует	2.5
5	430510.6	1316969.02	Закрепление отсутствует	2.5
6	430621.37	1316987.1	Закрепление отсутствует	2.5



ДОКУМЕНТ ПОДПИСАН
ЭЛЕКТРОННОЙ ПОДПИСЬЮ

Сертификат: 00ВВ056В7401СВ38D2В3576АСDC8425108

Владелец: ФЕДЕРАЛЬНАЯ СЛУЖБА ГОСУДАРСТВЕННОЙ

РЕГИСТРАЦИИ, КАДАСТРА И КАРТОГРАФИИ

Действителен: с 27.06.2023 по 19.09.2024

полное наименование должности

инициалы, фамилия

Земельный участок

вид объекта недвижимости

Лист № 5 раздела 3.2

Всего листов раздела 3.2: 6

Всего разделов: 5

Всего листов выписки: 23

27.03.2024г. № КУВИ-001/2024-86354661

Кадастровый номер:

43:26:361301:168

1	2	3	4	5
7	430706.15	1316941.89	Закрепление отсутствует	2.5
8	430787.53	1317068.49	Закрепление отсутствует	2.5
9	430602.16	1317224.47	Закрепление отсутствует	2.5
10	430398.7	1317373.68	Закрепление отсутствует	2.5
11	430335.4	1317343.16	Закрепление отсутствует	2.5
12	430274.36	1317302.47	Закрепление отсутствует	2.5
13	430214.45	1317285.51	Закрепление отсутствует	2.5
14	430148.89	1317241.43	Закрепление отсутствует	2.5
15	430088.98	1317170.22	Закрепление отсутствует	2.5
16	430070.9	1317160.04	Закрепление отсутствует	2.5
1	430055.07	1317156.65	Закрепление отсутствует	2.5
1	433364.08	1319397.45	Закрепление отсутствует	2.5
2	432948.73	1319007.01	Закрепление отсутствует	2.5
3	432950.99	1318855.55	Закрепление отсутствует	2.5
4	433129.59	1318615.92	Закрепление отсутствует	2.5
5	433233.58	1318600.09	Закрепление отсутствует	2.5
6	433251.66	1318567.31	Закрепление отсутствует	2.5
7	433261.84	1318523.23	Закрепление отсутствует	2.5
8	433279.92	1318494.97	Закрепление отсутствует	2.5
9	433259.58	1318406.8	Закрепление отсутствует	2.5
10	433244.88	1318332.2	Закрепление отсутствует	2.5
11	433286.7	1318214.65	Закрепление отсутствует	2.5
12	433354.52	1318153.61	Закрепление отсутствует	2.5
13	433407.65	1318121.96	Закрепление отсутствует	2.5
14	434043.24	1318920.57	Закрепление отсутствует	2.5
15	434022.67	1318938.83	Закрепление отсутствует	2.5
16	433956.99	1318947.1	Закрепление отсутствует	2.5
17	433911.78	1318958.41	Закрепление отсутствует	2.5
18	433889.17	1318982.14	Закрепление отсутствует	2.5



ДОКУМЕНТ ПОДПИСАН
ЭЛЕКТРОННОЙ ПОДПИСЬЮ

Сертификат: 00ВВ056В7401СВ38D2В3576АСDC8425108

Владелец: ФЕДЕРАЛЬНАЯ СЛУЖБА ГОСУДАРСТВЕННОЙ

РЕГИСТРАЦИИ, КАДАСТРА И КАРТОГРАФИИ

Действителен: с 27.06.2023 по 19.09.2024

полное наименование должности

инициалы, фамилия

Земельный участок

вид объекта недвижимости

Лист № 6 раздела 3.2

Всего листов раздела 3.2: 6

Всего разделов: 5

Всего листов выписки: 23

27.03.2024г. № КУВИ-001/2024-86354661

Кадастровый номер:

43:26:361301:168

1	2	3	4	5
19	433902.74	1319002.49	Закрепление отсутствует	2.5
20	433933.18	1319018.27	Закрепление отсутствует	2.5
21	433859.09	1319084.04	Закрепление отсутствует	2.5
22	433760.24	1319126.73	Закрепление отсутствует	2.5
23	433661.39	1319213.22	Закрепление отсутствует	2.5
24	433612.24	1319261.34	Закрепление отсутствует	2.5
25	433556.85	1319283.94	Закрепление отсутствует	2.5
26	433500.34	1319333.68	Закрепление отсутствует	2.5
27	433449.47	1319351.76	Закрепление отсутствует	2.5
28	433395.17	1319365.99	Закрепление отсутствует	2.5
1	433364.08	1319397.45	Закрепление отсутствует	2.5



ДОКУМЕНТ ПОДПИСАН
ЭЛЕКТРОННОЙ ПОДПИСЬЮ

Сертификат: 00ВВ056В7401СВ38D2В3576АСDC8425108

Владелец: ФЕДЕРАЛЬНАЯ СЛУЖБА ГОСУДАРСТВЕННОЙ

РЕГИСТРАЦИИ, КАДАСТРА И КАРТОГРАФИИ

Действителен: с 27.06.2023 по 19.09.2024

полное наименование должности

инициалы, фамилия