

КАРТА-ПЛАН ТЕРРИТОРИИ

Пояснительная записка

1. Сведения о территории выполнения комплексных кадастровых работ:

Российская Федерация, Кировская обл., Слободской м.р-н, Каринское с.п., с. Карино, кадастровый квартал 43:30:430501

(наименование субъекта Российской Федерации, муниципального образования, населенного пункта, уникальные учетные номера кадастровых кварталов, иные сведения, позволяющие определить местоположение территории, на которой выполняются комплексные кадастровые работы, например, наименование садоводческого или огороднического некоммерческого товарищества, гаражного кооператива, элемента планировочной структуры)

2. Основания выполнения комплексных кадастровых работ:

Наименование, дата и номер документа, на основании которого выполняются комплексные кадастровые работы:

Муниципальный контракт № 32/24, от 8 февраля 2024 г., документ выдан Администрация Слободского района Кировской области

3. Дата подготовки карты-плана территории: 15 апреля 2024 г.

4. Сведения о заказчике(ах) комплексных кадастровых работ:

В отношении юридического лица, органа местного самоуправления муниципального района, муниципального округа или городского округа либо уполномоченного исполнительного органа государственной власти субъекта Российской Федерации:

полное или сокращенное (в случае, если имеется) наименование: Администрация Слободского района

основной государственный регистрационный номер: 1024301078944

идентификационный номер налогоплательщика: 4329001083

В отношении физического лица или представителя физических или юридических лиц:

фамилия, имя, отчество (последнее - при наличии): —

страховой номер индивидуального лицевого счета в системе обязательного пенсионного страхования Российской Федерации (СНИЛС): —

Наименование и реквизиты документа, подтверждающие полномочия представителя заказчика(ов) комплексных кадастровых работ:

—

Адрес электронной почты (для направления уведомления о результатах внесения сведений в Единый государственный реестр недвижимости):

slobgaz@mail.ru Черепанова Светлана
Анатольевна

5. Сведения об исполнителе комплексных кадастровых работ:

Полное или сокращенное (в случае, если имеется) наименование и адрес юридического лица, с которым заключен государственный или муниципальный контракт либо договор подряда на выполнение комплексных кадастровых работ:
Публично-правовая компания «Роскадастр» 610020, Кировская область, г. Киров, ул. Преображенская, д. 8

Фамилия, имя, отчество кадастрового инженера (последнее - при наличии): *Тавлуй Сергей Леонидович*
и основной государственный регистрационный номер кадастрового инженера индивидуального предпринимателя (ОГРНИП): *—*

Страховой номер индивидуального лицевого счета в системе обязательного пенсионного страхования Российской Федерации (СНИЛС) кадастрового инженера: *109-433-017-31*

Уникальный реестровый номер кадастрового инженера в реестре саморегулируемой организации кадастровых инженеров и дата внесения сведений о физическом лице в такой реестр: *510, 3 марта 2016 г.*

Полное или (в случае, если имеется) сокращенное наименование саморегулируемой организации кадастровых инженеров, членом которой является кадастровый инженер:
Ассоциация СРО "БОКИ"

Контактный телефон: *8(8332)25-12-68, доб. 2500*

Почтовый адрес и адрес электронной почты, по которым осуществляется связь с кадастровым инженером:
610020, Кировская область, г.Киров, ул.Преображенская, д.8, Tavluysl@43.kadastr.ru

6. Перечень документов, использованных при подготовке карты-плана территории:

№ п/п	Реквизиты документа				
	Вид	Дата	Номер	Наименование	Иные сведения
1	ПРОЧИЕ, выдан: ППК "Роскадастр" по Кировской области	7 марта 2024 г.	б/н	Уведомление об отсутствии в ГФД, полученных в результате проведения землеустройства, запрашиваемой землеустройственной документации	—
2	Кадастровый план территории, выдан: Филиал публично-правовой компании "Роскадастр" по Кировской области	12 февраля 2024 г.	КУВИ-001/2024-43724152	Кадастровый план территории	—
3	Иной документ, содержащий описание объекта	15 апреля 2022 г.	18	Правила землепользования и застройки Каринского сельского поселения Слободского района Кировской области (https://karinskoe-sp43.gosuslugi.ru/deyatelnost/napravleniya-deyatelnosti/gradostroitelstvo/)	—

1	2	3	4	5	6
4	Иной документ	1 июля 2017 г.	С-7	Договор о предоставлении доступа к измерительной и корректирующей информации	—
5	Материалы картографо-геодезического фонда, выдан: ППК "Роскадастр"	8 апреля 2024 г.	170-10122/2024-В	Выписка о пунктах дифференциальных геодезических станций	—
6	Иной документ, содержащий описание объекта, выдан: Администрация Каринского сельского округа	1 августа 1997 г.	серия РФ-IV кво 29.4006.004 № 722529	Свидетельство на право собственности на землю на зу 43:30:430501:102	—
7	Иной документ, содержащий описание объекта, выдан: Администрация Каринского сельского округа	1 августа 1997 г.	серия РФ-IV кво 29.4006.004 № 722530	Свидетельство на право собственности на землю на зу 43:30:430501:103	—
8	Иной документ, содержащий описание объекта	12 мая 1993 г.	КВО29060415	Свидетельство на право собственности на землю	—

7. Пояснения к карте-плану территории:

Пояснительная записка

Администрация Слободского района Кировской области и общество с Публично-правовая компания «Роскадастр» заключили муниципальный контракт от 08.02.2024 №32/24 на проведение комплексных кадастровых работ на территории Слободского района Кировской области по кадастровым кварталам № 43:30:340303, № 43:30:440201, № 43:30:430501.

Специалистами ООО "Землемер" была проведена горизонтальная съемка местности в границах кадастрового квартала 43:30:430501, с применением геодезической аппаратуры (см.раздел "Инструменты" данного карта-плана территории). В ходе проведения комплексных кадастровых работ:

- 72 земельных участков путем уточнения местоположения границ и площади;

- 35 объектов капитального строительства путем уточнения местоположения;

Согласно Правилам землепользования и застройки Каринского сельского поселения Слободского района Кировской области, утвержденным постановлением администрации С сельского поселения от 15.04.20212 № 18, в границах кадастрового квартала установлены следующие территориальные зоны:

Ж.1 - Зона индивидуальной жилой застройки и блокированной жилой застройки усадебного типа;

Ж.2 - Зона многоквартирных жилых домов высотой 2-3 этажа (отдельно стоящих или секционных).

ОД.1 - Общественная зона объектов социального назначения

Правила землепользования и застройки муниципального образования Каринского сельского поселения Слободского района Кировской области, утвержденным постановлением администрации Каринского сельского поселения от 15.04.2022 № 18 (<https://karinskoe-sp43.gosuslugi.ru/deyatelnost/napravleniya-deyatelnosti/gradostroitelstvo/>)

Согласно ч.1,2,3, п.3, ст.42.8 Федерального закона от 24.07.2007 №221-ФЗ «О кадастровой деятельности» при уточнении местоположения границ земельного участка его площадь увеличивается не более чем на установленные предельные минимальные размеры земельных участков; уменьшается не более чем на десять процентов от площади, сведения о которых содержатся в ЕГРН (при получении значения площади земельного участка, которое меньше значения площади земельного участка,

сведения о которой содержатся в ЕГРН подтверждаются путем получения письменного согласия правообладателя такого земельного участка).

Уточнение местоположения границ ранее учтенных земельных участков подготовлено на основании:

- планшеты ортофотоплана (планшет 6273) по состоянию на 2001 г. с изменениями на 2009 г.;
- правоудостоверяющих документов с отображением границ земельных участков.

Границы уточняемых земельных участков в границах КК №43:35:430301 при проведении кадастровых работ, определялись на местности так же по их фактическому местоположению. Исторически сложившаяся граница существует более 15 лет и закреплена на местности объектами искусственного происхождения - заборами, зданиями, нежилыми строениями и др., что и подтверждается кадастровым планом квартала, содержащийся в технических отчетах, документах о правах на землю и иные документы, содержащие сведения о местоположении границ земельных участков (раздел «Приложение» данного КПТ).

- свидетельство на право собственности земельного участка 43:30:430501:102 РФ-IV кво 29.4006.004 №722529 от 01.08.1997 (конфигурация частично не соответствует документу, подтверждающему прохождение границ на местности более 15 лет, определение границ проведено по фактическому закреплению на местности объектами искусственного происхождения – ограждениями, строениями; данная граница существует на местности давно, облагоорожена).

- свидетельство на право собственности земельного участка 43:30:430501:103 РФ-IV кво 29.4006.004 №722530 от 01.08.1997 (конфигурация частично не соответствует документу, подтверждающему прохождение границ на местности более 15 лет, определение границ проведено по фактическому закреплению на местности объектами искусственного происхождения – ограждениями, строениями; данная граница существует на местности давно, облагоорожена).

- свидетельство на право собственности земельного участка 43:30:430501:100 КВО 29060415 от 12.05.1993 (конфигурация частично не соответствует документу, подтверждающему прохождение границ на местности более 15 лет, определение границ проведено по фактическому закреплению на местности объектами искусственного происхождения – ограждениями, строениями; данная граница существует на местности давно, облагоорожена).

При подготовке карта-плана территории было выявлено, что при уточнении ЗУ 43:30:430501:505 была допущена реестровая ошибка, а именно земельный участок был сформирован на месте ранее учтенного 43:30:430501:104 (инвентарный номер 64 , который при уточнении границ был указан смежным участком). Таким образом, земельный участок с кадастровым номером 43:30:430501:104 не может быть включен в карта-план территории, так как фактически он находится в границах уже уточненного ЗУ 43:30:430501:505.

Возражений относительно границ уточняемых земельных участков не поступало, согласительной комиссией конфигурации утверждены.

Доступ к земельным участкам в кадастровом квартале 43:30:430501 обеспечен непосредственно от земель общего пользования.

ОКС с К№ :30:430501:338 расположен в другом кадастровом квартале (43:30:430504); ОКС с К№ 43:30:430501:224 расположен в другом кадастровом квартале (43:30:430502); ОКС с К№43:30:430501:372 расположен в другом кадастровом квартале 43:30:430502.

Объекты с К№ 43:30:430501:233; отчерчены с холодными пристроями.

ОКС с К№ 43:30:430501:307; 43:30:430501:227 отсутствуют, снесены. Администрации рекомендовано сделать заявки для подготовки актов обследования на данные объекты для снятия данных объектов с кадастрового учета.

У ОКС с К№ 43:30:430501:232 (не отчерчена холодная уборная); 43:30:430501:304; 43:30:430501:243; 43:30:430501:239; 43:30:430501:311; 43:30:430501:225; 43:30:430501:241; отчерчен с холодным пристроем, т.к. они растрожены под одной крышей.

ОКС с К№ 43:30:430501:225; 43:30:430501:235, 43:30:430501:231 (без уборной, т.к. она имеет некапитальные стены) отчерчен без холодных пристроев;

ОКС с К№ 43:30:430501:392; 43:30:430501:330; 43:30:430501:384; 43:30:430501:389; 43:30:430501:390; 43:30:430501:387; 43:30:430501:302; 43:30:430501:365; 43:30:430501:378; 43:30:430501:386; 43:30:430501:393; 43:30:430501:371; 43:30:430501:331 имеют точные координаты.

У ОКС с К№ 43:30:430501:507 (не указан инвентарный номер, нет тех. паспорта); 43:30:430501:364 (не прислали тех. паспорт) ; 43:30:430501:506(не указан инвентарный номер, нет тех. паспорта) отчерчены по фактическим размерам.

У ОКС с К№ 43:30:430501:237; К№ 43:30:430501:223; и не отчерчен третий надземный этаж, т.к. контур его полностью совпадает надземным вторым этажом здания.

ОКС с К№ 43:30:430501:84 отчерчен без крылец.

Кадастровый инженер Тавлуй Сергей Леонидович при составлении карта плана осуществила следующие виды работ:

- подготовка и сбор документов, содержащих необходимые для выполнения комплексных кадастровых работ исходные данные;
- уведомление правообладателей объектов недвижимости, являющихся объектами комплексных кадастровых работ, о начале выполнения таких работ;
- определение местоположения границ и площади объектов недвижимости на местности на основе геодезической съемки;
- подготовка карта-плана территории в соответствии с требованиями Приказа Росреестра от 04.08.2021 № П/0337, вступившим в силу 18.07.2022 г.

КИ, подготовившим КПП, не выполнялись геодезические работы по определению координат характерных точек границы земельного участка. Сведения о координатах характерных точек, средствах измерений (прибор), геодезической основе (пункты ГГС), использованной при подготовке карта плана территории получены от ППК «Роскадастр», как от юр. лица, являющегося субъектом геодезической деятельности, выполняющего геодезические работы.

Сведения о пунктах геодезической сети и средствах измерений

1. Сведения о пунктах геодезической сети:

№ п/п	Вид геодезической сети	Название пункта геодезической сети и тип знака	Система координат пункта геодезической сети	Координаты пункта, м		Дата обследования 1 марта 2024 г.		
						Сведения о состоянии		
						наружного знака пункта	центра пункта	марки центра пункта
1	2	3	4	5	6	7	8	9
1	Геодезическая сеть специального назначения, СДГС. Сведения о классе геодезической сети отсутствуют	slobod (г. Слободской), тип знака отсутствует	МСК-43	597 602,56	2 228 928,54	—	—	—

2. Сведения об использованных средствах измерений:

№ п/п	Наименование и обозначение типа средства измерений - прибора (инструмента, аппаратуры)	Заводской или серийный номер средства измерений	Реквизиты свидетельства о поверке прибора (инструмента, аппаратуры) и (или) срок действия поверки
1	2	3	4
1	GNSS-станция опорная спутниковая геодезическая многочастотная NET-G3	401-01677	С-ГСХ/26-07-2023/265013994 от 26.07.2023г., выдано ООО "ЦИПСИ НАВГЕОТЕХ - ДИАГНОСТИКА" действительно до 25.07.2024г.
2	Аппаратура геодезическая спутниковая типа PrinCe i30	3418382	№С-АЦМ/30-01-2024/312609852 от 30.01.2024г. выдано ООО "АВТОПРОГРЕСС-М" действует до 29.01.2025г.
3	Дальномер лазерный Leica DISTO D2	1280431760	№С-АЦМ/30-01-2024/312609860 от 30.01.2024 выдано ООО "АВТОПРОГРЕСС-М" действует до 29.01.2025г.

Сведения об уточняемых земельных участках

1. Сведения о характерных точках границ уточняемого земельного участка с кадастровым номером 43:30:430501:2 :
 Система координат МСК-43 Зона № 2

Обозначение характерных точек границ	Координаты, м				Метод определения координат	Формулы, примененные для расчета средней квадратической погрешности определения координат характерных точек границ (Mt), с подставленными в такие формулы значениями и итоговые (вычисленные) значения Mt, м	Описание закрепления точки
	содержатся в Едином государственном реестре недвижимости		определены в результате выполнения комплексных кадастровых работ				
	X	Y	X	Y			
1	2	3	4	5	6	7	8
н607У	—	—	585 374,30	2 237 832,05	Метод спутниковых геодезических измерений (определений)	0,07	точка забора
н608У	—	—	585 409,79	2 237 844,04			закрепление отсутствует
н609У	—	—	585 395,92	2 237 874,43			Столб
н610У	—	—	585 362,38	2 237 865,05			точка забора
н607У	—	—	585 374,30	2 237 832,05			

2. Сведения о частях границ уточняемого земельного участка с кадастровым номером 43:30:430501:2 :

Обозначение части границ		Горизонтальное проложение (S), м	Описание прохождения части границ	Сведения о согласовании местоположения границ (согласовано/спорное)
от т.	до т.			
1	2	3	4	5
н607У	н608У	37,46	Частично по забору	согласовано
н608У	н609У	33,41		
н609У	н610У	34,83		
н610У	н607У	35,09		

3. Сведения о характеристиках уточняемого земельного участка с кадастровым номером 43:30:430501:2 :

№ п/п	Наименование характеристики земельного участка	Значение характеристики
1	2	3

1	2	3
1.	Адрес земельного участка	—
1.1.	Сведения о местоположении земельного участка (при отсутствии адреса) в структурированном в соответствии с федеральной информационной адресной системой виде	
1.2.	Дополнительные сведения о местоположении земельного участка	Кировская обл, р-н Слободской, с Карино, д 24
2.	Площадь земельного участка ± величина погрешности определения (вычисления) площади ($P \pm \Delta P$), м ²	1 232 ± 12,00
3.	Формула, примененная для вычисления предельной погрешности определения площади земельного участка, с подставленными значениями и итоговые (вычисленные) значения	$3,5*0,10*\sqrt{(1\ 232,00)} = 12$
4.	Площадь земельного участка согласно сведениям Единого государственного реестра недвижимости (Ркад), м ²	1 232,00
5.	Оценка расхождения Р и Ркад ($P - P_{кад}$), м ²	0
6.	Предельный минимальный и максимальный размеры земельного участка ($P_{мин}$ и $P_{макс}$), м ²	— —
7.	Вид (виды) разрешенного использования	для ведения личного подсобного хозяйства
7.1.	Дополнительные сведения об использовании земельного участка	—
8.	Кадастровый или иной государственный учетный номер (инвентарный) здания, сооружения, объекта незавершенного строительства, расположенного на земельном участке	43:30:430501:228
9.	Сведения о земельных участках (землях общего пользования, территории общего пользования), посредством которых обеспечивается доступ	Земли общего пользования
10.	Иные сведения	—
4. Пояснения к сведениям об уточняемом земельном участке с кадастровым номером		43:30:430501:2 :
1.		—

1. Сведения о характерных точках границ уточняемого земельного участка с кадастровым номером 43:30:430501:4 :
 Система координат МСК-43 Зона № 2

Обозначение характерных точек границ	Координаты, м				Метод определения координат	Формулы, примененные для расчета средней квадратической погрешности определения координат характерных точек границ (Mt), с подставленными в такие формулы значениями и итоговые (вычисленные) значения Mt, м	Описание закрепления точки	
	содержатся в Едином государственном реестре недвижимости		определены в результате выполнения комплексных кадастровых работ					
	X	Y	X	Y				
1	2	3	4	5	6	7	8	
579	—	—	586 171,97	2 237 913,43	Иное описание	0,07	закрепление отсутствует	
н578У	—	—	586 175,94	2 237 931,01	Метод спутниковых геодезических измерений (определений)			
н577У	—	—	586 174,73	2 237 938,94				
576	—	—	586 177,77	2 237 954,54	Иное описание			
н794У	—	—	586 153,15	2 237 960,02	Метод спутниковых геодезических измерений (определений)			угол нежилого строения
н795У	—	—	586 153,79	2 237 964,10				угол нежилого строения
н796У	—	—	586 123,87	2 237 970,56				Столб
782	—	—	586 112,45	2 237 921,65	Иное описание			закрепление отсутствует
781	—	—	586 171,25	2 237 909,72				
579	—	—	586 171,97	2 237 913,43				

2. Сведения о частях границ уточняемого земельного участка с кадастровым номером 43:30:430501:4 :

Обозначение части границ		Горизонтальное проложение (S), м	Описание прохождения части границ	Сведения о согласовании местоположения границ (согласовано/спорное)
от т.	до т.			
1	2	3	4	5
579	н578У	18,02	Частично по забору	согласовано
н578У	н577У	8,02	-	
н577У	576	15,89	-	
576	н794У	25,22	частично по нежилому строению	
н794У	н795У	4,13	по нежилому строению	

1	2	3	4	5
н795У	н796У	30,61	Частично по забору	согласовано
н796У	782	50,23		
782	781	60,00	частично по нежилым строениям; частично по забору	
781	579	3,78	-	

3. Сведения о характеристиках уточняемого земельного участка с кадастровым номером 43:30:430501:4 :

№ п/п	Наименование характеристики земельного участка	Значение характеристики
1	2	3
1.	Адрес земельного участка	—
1.1.	Сведения о местоположении земельного участка (при отсутствии адреса) в структурированном в соответствии с федеральной информационной адресной системой виде	
1.2.	Дополнительные сведения о местоположении земельного участка	Кировская обл, р-н Слободской, с Карино
2.	Площадь земельного участка ± величина погрешности определения (вычисления) площади ($P \pm \Delta P$), м ²	2 793 ± 13,00
3.	Формула, примененная для вычисления предельной погрешности определения площади земельного участка, с подставленными значениями и итоговые (вычисленные) значения	$3,5 * M_t * \sqrt{P} = 3,5 * 0,07 * \sqrt{(2793)} = 13$
4.	Площадь земельного участка согласно сведениям Единого государственного реестра недвижимости ($P_{\text{кад}}$), м ²	2 660,00
5.	Оценка расхождения P и $P_{\text{кад}}$ ($P - P_{\text{кад}}$), м ²	133
6.	Предельный минимальный и максимальный размеры земельного участка ($P_{\text{мин}}$ и $P_{\text{макс}}$), м ²	$P_{\text{мин}} = 600$ $P_{\text{макс}} = 2 000$
7.	Вид (виды) разрешенного использования	для размещения жилого дома
7.1.	Дополнительные сведения об использовании земельного участка	—
8.	Кадастровый или иной государственный учетный номер (инвентарный) здания, сооружения, объекта незавершенного строительства, расположенного на земельном участке	43:30:000000:1020
9.	Сведения о земельных участках (землях общего пользования, территории общего пользования), посредством которых обеспечивается доступ	Земли общего пользования
10.	Иные сведения	—

4. Пояснения к сведениям об уточняемом земельном участке с кадастровым номером 43:30:430501:4 :

1.	—
----	---

1. Сведения о характерных точках границ уточняемого земельного участка с кадастровым номером 43:30:430501:5 :
 Система координат МСК-43 Зона № 2

Обозначение характерных точек границ	Координаты, м				Метод определения координат	Формулы, примененные для расчета средней квадратической погрешности определения координат характерных точек границ (Mt), с подставленными в такие формулы значениями и итоговые (вычисленные) значения Mt, м	Описание закрепления точки
	содержатся в Едином государственном реестре недвижимости		определены в результате выполнения комплексных кадастровых работ				
	X	Y	X	Y			
1	2	3	4	5	6	7	8
574	—	—	586 220,57	2 237 904,53	Иное описание	0,07	закрепление отсутствует
н575У	—	—	586 227,55	2 237 944,44	Метод спутниковых геодезических измерений (определений)		
576	—	—	586 177,77	2 237 954,54	Иное описание		
н577У	—	—	586 174,73	2 237 938,94	Метод спутниковых геодезических измерений (определений)		
н578У	—	—	586 175,94	2 237 931,01			
579	—	—	586 171,97	2 237 913,43	Иное описание		
574	—	—	586 220,57	2 237 904,53			

2. Сведения о частях границ уточняемого земельного участка с кадастровым номером 43:30:430501:5 :

Обозначение части границ		Горизонтальное проложение (S), м	Описание прохождения части границ	Сведения о согласовании местоположения границ (согласовано/спорное)	
от т.	до т.				
1	2	3	4	5	
574	н575У	40,52	-	согласовано	
н575У	576	50,79			
576	н577У	15,89			
н577У	н578У	8,02			
н578У	579	18,02			Частично по забору
579	574	49,41			-

3. Сведения о характеристиках уточняемого земельного участка с кадастровым номером 43:30:430501:5 :

№ п/п	Наименование характеристики земельного участка	Значение характеристики
1	2	3

1	2	3
1.	Адрес земельного участка	—
1.1.	Сведения о местоположении земельного участка (при отсутствии адреса) в структурированном в соответствии с федеральной информационной адресной системой виде	
1.2.	Дополнительные сведения о местоположении земельного участка	(адрес) Кировская обл, р-н Слободской, с Карино, ул Тукая, дом 1
2.	Площадь земельного участка ± величина погрешности определения (вычисления) площади ($P \pm \Delta P$), м ²	2 044 ± 16,00
3.	Формула, примененная для вычисления предельной погрешности определения площади земельного участка, с подставленными значениями и итоговые (вычисленные) значения	$3,5*0,10*\sqrt{(2\ 044,00)} = 16$
4.	Площадь земельного участка согласно сведениям Единого государственного реестра недвижимости (Ркад), м ²	2 044,00
5.	Оценка расхождения P и Ркад ($P - P_{кад}$), м ²	0
6.	Предельный минимальный и максимальный размеры земельного участка (Рмин и Рмакс), м ²	Рмин = 600 Рмакс = 2 500
7.	Вид (виды) разрешенного использования	для ведения личного подсобного хозяйства
7.1.	Дополнительные сведения об использовании земельного участка	—
8.	Кадастровый или иной государственный учетный номер (инвентарный) здания, сооружения, объекта незавершенного строительства, расположенного на земельном участке	43:30:000000:1020
9.	Сведения о земельных участках (землях общего пользования, территории общего пользования), посредством которых обеспечивается доступ	Земли общего пользования
10.	Иные сведения	—
4. Пояснения к сведениям об уточняемом земельном участке с кадастровым номером		43:30:430501:5 :
1.	—	—

1. Сведения о характерных точках границ уточняемого земельного участка с кадастровым номером 43:30:430501:35 :
 Система координат МСК-43 Зона № 2

Обозначение характерных точек границ	Координаты, м				Метод определения координат	Формулы, примененные для расчета средней квадратической погрешности определения координат характерных точек границ (Mt), с подставленными в такие формулы значениями и итоговые (вычисленные) значения Mt, м	Описание закрепления точки
	содержатся в Едином государственном реестре недвижимости		определены в результате выполнения комплексных кадастровых работ				
	X	Y	X	Y			
1	2	3	4	5	6	7	8
н611У	—	—	585 873,48	2 237 881,66	Метод спутниковых геодезических измерений (определений)	0,07	Столб
н612У	—	—	585 886,22	2 237 833,02			точка забора
н613У	—	—	585 923,09	2 237 840,91			закрепление отсутствует
н614У	—	—	585 928,47	2 237 842,22			
н615У	—	—	585 915,19	2 237 891,05			
н611У	—	—	585 873,48	2 237 881,66			Столб

2. Сведения о частях границ уточняемого земельного участка с кадастровым номером 43:30:430501:35 :

Обозначение части границ		Горизонтальное проложение (S), м	Описание прохождения части границ	Сведения о согласовании местоположения границ (согласовано/спорное)
от т.	до т.			
1	2	3	4	5
н611У	н612У	50,28	Частично по забору	согласовано
н612У	н613У	37,70		
н613У	н614У	5,54	-	
н614У	н615У	50,60	Частично по забору; частично по нежилому строению	
н615У	н611У	42,75	-	

3. Сведения о характеристиках уточняемого земельного участка с кадастровым номером 43:30:430501:35 :

№ п/п	Наименование характеристики земельного участка	Значение характеристики
1	2	3
1		

1	2	3
1.	Адрес земельного участка	—
1.1.	Сведения о местоположении земельного участка (при отсутствии адреса) в структурированном в соответствии с федеральной информационной адресной системой виде	
1.2.	Дополнительные сведения о местоположении земельного участка	Местоположение установлено относительно ориентира, расположенного в границах участка. Ориентир жилой дом. Почтовый адрес ориентира: обл. Кировская р. Слободской с. Карино ул. Тукая д. 6.
2.	Площадь земельного участка \pm величина погрешности определения (вычисления) площади ($P \pm \Delta P$), м ²	2 170 \pm 16,00
3.	Формула, примененная для вычисления предельной погрешности определения площади земельного участка, с подставленными значениями и итоговые (вычисленные) значения	$3,5 * 0,10 * \sqrt{(2\ 170,00)} = 16$
4.	Площадь земельного участка согласно сведениям Единого государственного реестра недвижимости (Ркад), м ²	2 000,00
5.	Оценка расхождения P и Ркад ($P - P_{кад}$), м ²	170
6.	Предельный минимальный и максимальный размеры земельного участка (Рмин и Рмакс), м ²	Рмин = 600 Рмакс = 2 500
7.	Вид (виды) разрешенного использования	для личного подсобного хозяйства
7.1.	Дополнительные сведения об использовании земельного участка	—
8.	Кадастровый или иной государственный учетный номер (инвентарный) здания, сооружения, объекта незавершенного строительства, расположенного на земельном участке	43:30:000000:1020; 43:30:430501:300
9.	Сведения о земельных участках (землях общего пользования, территории общего пользования), посредством которых обеспечивается доступ	Земли общего пользования
10.	Иные сведения	—
4. Пояснения к сведениям об уточняемом земельном участке с кадастровым номером		43:30:430501:35 :
1.		—

1. Сведения о характерных точках границ уточняемого земельного участка с кадастровым номером 43:30:430501:88 :
 Система координат МСК-43 Зона № 2

Обозначение характерных точек границ	Координаты, м				Метод определения координат	Формулы, примененные для расчета средней квадратической погрешности определения координат характерных точек границ (Mt), с подставленными в такие формулы значениями и итоговые (вычисленные) значения Mt, м	Описание закрепления точки
	содержатся в Едином государственном реестре недвижимости		определены в результате выполнения комплексных кадастровых работ				
	X	Y	X	Y			
1	2	3	4	5	6	7	8
421	—	—	585 504,29	2 237 875,11	Иное описание	0,08	Закрепление отсутствует
н422У	—	—	585 517,09	2 237 823,29	Метод спутниковых геодезических измерений (определений)	0,07	угол нежилого строения
н423У	—	—	585 550,88	2 237 833,32			точка нежилого строения
н424У	—	—	585 545,34	2 237 855,74			закрепление отсутствует
н425У	—	—	585 540,43	2 237 859,06			
н426У	—	—	585 534,42	2 237 882,18			
427	—	—	585 527,73	2 237 880,62	Иное описание	0,08	Закрепление отсутствует
421	—	—	585 504,29	2 237 875,11			

2. Сведения о частях границ уточняемого земельного участка с кадастровым номером 43:30:430501:88 :

Обозначение части границ		Горизонтальное проложение (S), м	Описание прохождения части границ	Сведения о согласовании местоположения границ (согласовано/спорное)
от т.	до т.			
1	2	3	4	5
421	н422У	53,38	частично по нежилым строениям	согласовано
н422У	н423У	35,25		
н423У	н424У	23,09		
н424У	н425У	5,93	-	
н425У	н426У	23,89	частично по нежилому строению	
н426У	427	6,87		
427	421	24,08	частично по нежилому строению; частично по забору	

3. Сведения о характеристиках уточняемого земельного участка с кадастровым номером <u>43:30:430501:88</u> :		
№ п/п	Наименование характеристики земельного участка	Значение характеристики
1	2	3
1.	Адрес земельного участка	—
1.1.	Сведения о местоположении земельного участка (при отсутствии адреса) в структурированном в соответствии с федеральной информационной адресной системой виде	
1.2.	Дополнительные сведения о местоположении земельного участка	Местоположение установлено относительно ориентира, расположенного в границах участка. Ориентир - жилой дом. Почтовый адрес ориентира: обл. Кировская р. Слободской с. Карино ул. К.Маркса д. 8.
2.	Площадь земельного участка ± величина погрешности определения (вычисления) площади ($P \pm \Delta P$), м ²	1 736 ± 15,00
3.	Формула, примененная для вычисления предельной погрешности определения площади земельного участка, с подставленными значениями и итоговые (вычисленные) значения	$3,5 * 0,10 * \sqrt{(1\ 736,00)} = 15$
4.	Площадь земельного участка согласно сведениям Единого государственного реестра недвижимости (Ркад), м ²	1 500,00
5.	Оценка расхождения Р и Ркад ($P - P_{кад}$), м ²	236
6.	Предельный минимальный и максимальный размеры земельного участка (Рмин и Рмакс), м ²	Рмин = 400 Рмакс = 2 000
7.	Вид (виды) разрешенного использования	эксплуатация жилого дома
7.1.	Дополнительные сведения об использовании земельного участка	—
8.	Кадастровый или иной государственный учетный номер (инвентарный) здания, сооружения, объекта незавершенного строительства, расположенного на земельном участке	—
9.	Сведения о земельных участках (землях общего пользования, территории общего пользования), посредством которых обеспечивается доступ	Земли общего пользования
10.	Иные сведения	—
4. Пояснения к сведениям об уточняемом земельном участке с кадастровым номером <u>43:30:430501:88</u> :		
1.	—	—

1. Сведения о характерных точках границ уточняемого земельного участка с кадастровым номером 43:30:430501:90 :
 Система координат МСК-43 Зона № 2

Обозначение характерных точек границ	Координаты, м				Метод определения координат	Формулы, примененные для расчета средней квадратической погрешности определения координат характерных точек границ (Mt), с подставленными в такие формулы значениями и итоговые (вычисленные) значения Mt, м	Описание закрепления точки
	содержатся в Едином государственном реестре недвижимости		определены в результате выполнения комплексных кадастровых работ				
	X	Y	X	Y			
1	2	3	4	5	6	7	8
н535У	—	—	586 009,45	2 237 915,02	Метод спутниковых геодезических измерений (определений)	0,07	закрепление отсутствует
н536У	—	—	585 974,80	2 237 907,39			
н537У	—	—	585 982,68	2 237 871,61			
н538У	—	—	586 017,33	2 237 879,24			
н535У	—	—	586 009,45	2 237 915,02			

2. Сведения о частях границ уточняемого земельного участка с кадастровым номером 43:30:430501:90 :

Обозначение части границ		Горизонтальное проложение (S), м	Описание прохождения части границ	Сведения о согласовании местоположения границ (согласовано/спорное)
от т.	до т.			
1	2	3	4	5
н535У	н536У	35,48	-	согласовано
н536У	н537У	36,64		
н537У	н538У	35,48		
н538У	н535У	36,64		

3. Сведения о характеристиках уточняемого земельного участка с кадастровым номером 43:30:430501:90 :

№ п/п	Наименование характеристики земельного участка	Значение характеристики
1	2	3
1	2	3

1	2	3
1.	Адрес земельного участка	—
1.1.	Сведения о местоположении земельного участка (при отсутствии адреса) в структурированном в соответствии с федеральной информационной адресной системой виде	
1.2.	Дополнительные сведения о местоположении земельного участка	Кировская обл, р-н Слободской, с Карино
2.	Площадь земельного участка ± величина погрешности определения (вычисления) площади ($P \pm \Delta P$), м ²	1 300 ± 13,00
3.	Формула, примененная для вычисления предельной погрешности определения площади земельного участка, с подставленными значениями и итоговые (вычисленные) значения	$3,5 * 0,10 * \sqrt{(1\ 300,00)} = 13$
4.	Площадь земельного участка согласно сведениям Единого государственного реестра недвижимости (Ркад), м ²	1 300,00
5.	Оценка расхождения P и Ркад ($P - P_{кад}$), м ²	0
6.	Предельный минимальный и максимальный размеры земельного участка (Pмин и Pмакс), м ²	Pмин = 600 Pмакс = 30 000
7.	Вид (виды) разрешенного использования	для размещения больницы
7.1.	Дополнительные сведения об использовании земельного участка	—
8.	Кадастровый или иной государственный учетный номер (инвентарный) здания, сооружения, объекта незавершенного строительства, расположенного на земельном участке	43:30:000000:1020
9.	Сведения о земельных участках (землях общего пользования, территории общего пользования), посредством которых обеспечивается доступ	Земли общего пользования
10.	Иные сведения	—
4. Пояснения к сведениям об уточняемом земельном участке с кадастровым номером		43:30:430501:90 :
1.		—

1. Сведения о характерных точках границ уточняемого земельного участка с кадастровым номером <u>43:30:430501:92</u> :					Система координат <u>МСК-43</u> Зона № <u>2</u>		
Обозначение характерных точек границ	Координаты, м				Метод определения координат	Формулы, примененные для расчета средней квадратической погрешности определения координат характерных точек границ (Mt), с подставленными в такие формулы значениями и итоговые (вычисленные) значения Mt, м	Описание закрепления точки
	содержатся в Едином государственном реестре недвижимости		определены в результате выполнения комплексных кадастровых работ				
	X	Y	X	Y			
1	2	3	4	5	6	7	8
н797У	—	—	586 056,00	2 237 997,59	Метод спутниковых геодезических измерений (определений)	0,07	Столб
н798У	—	—	586 051,20	2 238 036,56			точка забора
н799У	—	—	586 053,30	2 238 042,55			угол нежилого строения
н800У	—	—	586 052,84	2 238 049,70			
н801У	—	—	586 039,49	2 238 052,09			закрепление отсутствует
н802У	—	—	586 032,62	2 238 050,48			
н803У	—	—	586 031,58	2 238 054,19			
н804У	—	—	586 011,94	2 238 048,94			Столб
н805У	—	—	586 020,64	2 238 012,57			
н806У	—	—	586 029,17	2 237 991,42			
н797У	—	—	586 056,00	2 237 997,59			

2. Сведения о частях границ уточняемого земельного участка с кадастровым номером 43:30:430501:92 :

Обозначение части границ		Горизонтальное проложение (S), м	Описание прохождения части границ	Сведения о согласовании местоположения границ (согласовано/спорное)
от т.	до т.			
1	2	3	4	5
н797У	н798У	39,26	Частично по забору	согласовано
н798У	н799У	6,35	-	
н799У	н800У	7,16	по нежилому строению	
н800У	н801У	13,56	-	
н801У	н802У	7,06	-	
н802У	н803У	3,85	-	
н803У	н804У	20,33	-	
н804У	н805У	37,40	Частично по забору	
н805У	н806У	22,81	-	
н806У	н797У	27,53	По забору	

3. Сведения о характеристиках уточняемого земельного участка с кадастровым номером 43:30:430501:92 :

№ п/п	Наименование характеристики земельного участка	Значение характеристики
1	2	3
1.	Адрес земельного участка	—
1.1.	Сведения о местоположении земельного участка (при отсутствии адреса) в структурированном в соответствии с федеральной информационной адресной системой виде	
1.2.	Дополнительные сведения о местоположении земельного участка	Местоположение установлено относительно ориентира, расположенного в границах участка. Почтовый адрес ориентира: обл. Кировская р. Слободской с. Карино ул. Ленина д. 2.
2.	Площадь земельного участка ± величина погрешности определения (вычисления) площади ($P \pm \Delta P$), м ²	1 982 ± 16,00
3.	Формула, примененная для вычисления предельной погрешности определения площади земельного участка, с подставленными значениями и итоговые (вычисленные) значения	$3,5 * 0,10 * \sqrt{1\ 982,00} = 16$
4.	Площадь земельного участка согласно сведениям Единого государственного реестра недвижимости (Ркад), м ²	1 762,00
5.	Оценка расхождения Р и Ркад ($P - P_{кад}$), м ²	220
6.	Предельный минимальный и максимальный размеры земельного участка (Рмин и Рмакс), м ²	Рмин = 600 Рмакс = 2 500

1	2	3
7.	Вид (виды) разрешенного использования	для личного подсобного хозяйства
7.1.	Дополнительные сведения об использовании земельного участка	—
8.	Кадастровый или иной государственный учетный номер (инвентарный) здания, сооружения, объекта незавершенного строительства, расположенного на земельном участке	43:30:000000:1020; 43:30:430501:308
9.	Сведения о земельных участках (землях общего пользования, территории общего пользования), посредством которых обеспечивается доступ	Земли общего пользования
10.	Иные сведения	—

4. Пояснения к сведениям об уточняемом земельном участке с кадастровым номером 43:30:430501:92 :

1.	—
----	---

1. Сведения о характерных точках границ уточняемого земельного участка с кадастровым номером 43:30:430501:94 :

Система координат МСК-43 Зона № 2

Обозначение характерных точек границ	Координаты, м				Метод определения координат	Формулы, примененные для расчета средней квадратической погрешности определения координат характерных точек границ (Mt), с подставленными в такие формулы значениями и итоговые (вычисленные) значения Mt, м	Описание закрепления точки
	содержатся в Едином государственном реестре недвижимости		определены в результате выполнения комплексных кадастровых работ				
	X	Y	X	Y			
1	2	3	4	5	6	7	8
н723У	—	—	585 477,88	2 237 898,55	Метод спутниковых геодезических измерений (определений)	0,07	закрепление отсутствует
н724У	—	—	585 465,94	2 237 895,59			
н527У	—	—	585 469,96	2 237 881,24			
н530У	—	—	585 481,79	2 237 884,12			
н723У	—	—	585 477,88	2 237 898,55			

2. Сведения о частях границ уточняемого земельного участка с кадастровым номером 43:30:430501:94 :

Обозначение части границ		Горизонтальное проложение (S), м	Описание прохождения части границ	Сведения о согласовании местоположения границ (согласовано/спорное)
от т.	до т.			
1	2	3	4	5
н723У	н724У	12,30	частично по нежилому строению	согласовано
н724У	н527У	14,90		
н527У	н530У	12,18		
н530У	н723У	14,95		

3. Сведения о характеристиках уточняемого земельного участка с кадастровым номером 43:30:430501:94 :

№ п/п	Наименование характеристики земельного участка	Значение характеристики
1	2	3
1.	Адрес земельного участка	—
1.1.	Сведения о местоположении земельного участка (при отсутствии адреса) в структурированном в соответствии с федеральной информационной адресной системой виде	
1.2.	Дополнительные сведения о местоположении земельного участка	Местоположение установлено относительно ориентира, расположенного в границах участка. Почтовый адрес ориентира: обл. Кировская р. Слободской с. Карино ул. Ленина д. 22.
2.	Площадь земельного участка ± величина погрешности определения (вычисления) площади ($P \pm \Delta P$), м ²	183 ± 5,00
3.	Формула, примененная для вычисления предельной погрешности определения площади земельного участка, с подставленными значениями и итоговые (вычисленные) значения	$3,5 * 0,10 * \sqrt{(183,00)} = 5$
4.	Площадь земельного участка согласно сведениям Единого государственного реестра недвижимости (Ркад), м ²	183,00
5.	Оценка расхождения Р и Ркад ($P - P_{кад}$), м ²	0
6.	Предельный минимальный и максимальный размеры земельного участка (Рмин и Рмакс), м ²	Рмин = 600 Рмакс = 2 500
7.	Вид (виды) разрешенного использования	для личного подсобного хозяйства
7.1.	Дополнительные сведения об использовании земельного участка	—
8.	Кадастровый или иной государственный учетный номер (инвентарный) здания, сооружения, объекта незавершенного строительства, расположенного на земельном участке	43:30:000000:1020; 43:30:430501:378

1	2	3
9.	Сведения о земельных участках (землях общего пользования, территории общего пользования), посредством которых обеспечивается доступ	Земли общего пользования
10.	Иные сведения	Аренда (в том числе, субаренда). Обременение возникает на основании: Постановление администрации Каринского сельского округа Слободского района Кировской области № 16

4. Пояснения к сведениям об уточняемом земельном участке с кадастровым номером 43:30:430501:94 :

1.	—
----	---

1. Сведения о характерных точках границ уточняемого земельного участка с кадастровым номером 43:30:430501:95 :
Система координат МСК-43 Зона № 2

Обозначение характерных точек границ	Координаты, м				Метод определения координат	Формулы, примененные для расчета средней квадратической погрешности определения координат характерных точек границ (Mt), с подставленными в такие формулы значениями и итоговые (вычисленные) значения Mt, м	Описание закрепления точки
	содержатся в Едином государственном реестре недвижимости		определены в результате выполнения комплексных кадастровых работ				
	X	Y	X	Y			
1	2	3	4	5	6	7	8
н616У	—	—	585 946,96	2 237 845,48	Метод спутниковых геодезических измерений (определений)	0,07	закрепление отсутствует
н617У	—	—	585 954,41	2 237 846,76			Столб
н618У	—	—	585 969,11	2 237 860,12			закрепление отсутствует
н619У	—	—	585 957,72	2 237 903,01			угол нежилого строения
н620У	—	—	585 939,62	2 237 899,64			закрепление отсутствует
н621У	—	—	585 922,24	2 237 893,01			Столб
н622У	—	—	585 925,70	2 237 879,78			
н623У	—	—	585 936,53	2 237 883,36			

1	2	3	4	5	6	7	8
н616У	—	—	585 946,96	2 237 845,48	Метод спутниковых геодезических измерений (определений)	0,07	закрепление отсутствует

2. Сведения о частях границ уточняемого земельного участка с кадастровым номером 43:30:430501:95 :

Обозначение части границ		Горизонтальное проложение (S), м	Описание прохождения части границ	Сведения о согласовании местоположения границ (согласовано/спорное)
от т.	до т.			
1	2	3	4	5
н616У	н617У	7,56	-	согласовано
н617У	н618У	19,86	Частично по забору	
н618У	н619У	44,38		
н619У	н620У	18,41	частично по нежилому строению	
н620У	н621У	18,60		
н621У	н622У	13,67		
н622У	н623У	11,41	-	
н623У	н616У	39,29	Частично по забору	

3. Сведения о характеристиках уточняемого земельного участка с кадастровым номером 43:30:430501:95 :

№ п/п	Наименование характеристики земельного участка	Значение характеристики
1	2	3
1.	Адрес земельного участка	—
1.1.	Сведения о местоположении земельного участка (при отсутствии адреса) в структурированном в соответствии с федеральной информационной адресной системой виде	
1.2.	Дополнительные сведения о местоположении земельного участка	(адрес) Кировская обл, р-н Слободской, с Карино, ул Тукая, д 4
2.	Площадь земельного участка ± величина погрешности определения (вычисления) площади ($P \pm \Delta P$), м ²	1 454 ± 13,00
3.	Формула, примененная для вычисления предельной погрешности определения площади земельного участка, с подставленными значениями и итоговые (вычисленные) значения	$3,5 * 0,10 * \sqrt{(1\ 454,00)} = 13$
4.	Площадь земельного участка согласно сведениям Единого государственного реестра недвижимости (Ркад), м ²	1 435,00
5.	Оценка расхождения P и Ркад ($P - P_{кад}$), м ²	19
6.	Предельный минимальный и максимальный размеры земельного участка (P _{мин} и P _{макс}), м ²	P _{мин} = 600 P _{макс} = 2 500

1	2	3
7.	Вид (виды) разрешенного использования	Для ведения личного подсобного хозяйства
7.1.	Дополнительные сведения об использовании земельного участка	—
8.	Кадастровый или иной государственный учетный номер (инвентарный) здания, сооружения, объекта незавершенного строительства, расположенного на земельном участке	43:30:000000:1020
9.	Сведения о земельных участках (землях общего пользования, территории общего пользования), посредством которых обеспечивается доступ	Земли общего пользования
10.	Иные сведения	—

4. Пояснения к сведениям об уточняемом земельном участке с кадастровым номером 43:30:430501:95 :

1.	—
----	---

1. Сведения о характерных точках границ уточняемого земельного участка с кадастровым номером 43:30:430501:96 :

Система координат МСК-43 Зона № 2

Обозначение характерных точек границ	Координаты, м				Метод определения координат	Формулы, примененные для расчета средней квадратической погрешности определения координат характерных точек границ (Mt), с подставленными в такие формулы значениями и итоговые (вычисленные) значения Mt, м	Описание закрепления точки
	содержатся в Едином государственном реестре недвижимости		определены в результате выполнения комплексных кадастровых работ				
	X	Y	X	Y			
1	2	3	4	5	6	7	8
н615У	—	—	585 915,19	2 237 891,05	Метод спутниковых геодезических измерений (определений)	0,07	закрепление отсутствует
н614У	—	—	585 928,47	2 237 842,22			точка забора
н613У	—	—	585 923,09	2 237 840,91			закрепление отсутствует
н733У	—	—	585 927,63	2 237 815,14			
н734У	—	—	585 957,24	2 237 823,45			
н617У	—	—	585 954,41	2 237 846,76			Столб

1	2	3	4	5	6	7	8
н616У	—	—	585 946,96	2 237 845,48	Метод спутниковых геодезических измерений (определений)	0,07	закрепление отсутствует
н623У	—	—	585 936,53	2 237 883,36			Столб
н622У	—	—	585 925,70	2 237 879,78			закрепление отсутствует
н621У	—	—	585 922,24	2 237 893,01			
н615У	—	—	585 915,19	2 237 891,05			

2. Сведения о частях границ уточняемого земельного участка с кадастровым номером 43:30:430501:96 :

Обозначение части границ		Горизонтальное проложение (S), м	Описание прохождения части границ	Сведения о согласовании местоположения границ (согласовано/спорное)	
от т.	до т.				
1	2	3	4	5	
н615У	н614У	50,60	частично по нежилому строению; частично по забору	согласовано	
н614У	н613У	5,54			
н613У	н733У	26,17			
н733У	н734У	30,75			
н734У	н617У	23,48			
н617У	н616У	7,56	Частично по забору		
н616У	н623У	39,29			
н623У	н622У	11,41			
н622У	н621У	13,67			частично по нежилому строению
н621У	н615У	7,32			-

3. Сведения о характеристиках уточняемого земельного участка с кадастровым номером 43:30:430501:96 :

№ п/п	Наименование характеристики земельного участка	Значение характеристики
1	2	3
1.	Адрес земельного участка	—
1.1.	Сведения о местоположении земельного участка (при отсутствии адреса) в структурированном в соответствии с федеральной информационной адресной системой виде	
1.2.	Дополнительные сведения о местоположении земельного участка	(адрес) Кировская обл, р-н Слободской, с Карино, ул Тукая, д 4

1	2	3	4	5	6	7	8
н729У	—	—	585 464,55	2 237 681,17	Метод спутниковых геодезических измерений (определений)	0,07	закрепление отсутствует
н730У	—	—	585 459,47	2 237 698,25			
н731У	—	—	585 447,11	2 237 694,57			
н732У	—	—	585 452,70	2 237 677,76			
н729У	—	—	585 464,55	2 237 681,17			

2. Сведения о частях границ уточняемого земельного участка с кадастровым номером 43:30:430501:97 :

Обозначение части границ		Горизонтальное проложение (S), м	Описание прохождения части границ	Сведения о согласовании местоположения границ (согласовано/спорное)
от т.	до т.			
1	2	3	4	5
н729У	н730У	17,82		согласовано
н730У	н731У	12,90		
н731У	н732У	17,72		
н732У	н729У	12,33		

3. Сведения о характеристиках уточняемого земельного участка с кадастровым номером 43:30:430501:97 :

№ п/п	Наименование характеристики земельного участка	Значение характеристики
1	2	3
1.	Адрес земельного участка	—
1.1.	Сведения о местоположении земельного участка (при отсутствии адреса) в структурированном в соответствии с федеральной информационной адресной системой виде	
1.2.	Дополнительные сведения о местоположении земельного участка	Кировская область, р-н Слободской, с Карино, ул К.Маркса
2.	Площадь земельного участка ± величина погрешности определения (вычисления) площади ($P \pm \Delta P$), м ²	224 ± 5,00
3.	Формула, примененная для вычисления предельной погрешности определения площади земельного участка, с подставленными значениями и итоговые (вычисленные) значения	$3,5 * 0,10 * \sqrt{(224,00)} = 5$
4.	Площадь земельного участка согласно сведениям Единого государственного реестра недвижимости (Ркад), м ²	224,00

1	2	3
5.	Оценка расхождения Р и Ркад (Р - Ркад), м ²	0
6.	Предельный минимальный и максимальный размеры земельного участка (Рмин и Рмакс), м ²	— —
7.	Вид (виды) разрешенного использования	для личного подсобного хозяйства
7.1.	Дополнительные сведения об использовании земельного участка	—
8.	Кадастровый или иной государственный учетный номер (инвентарный) здания, сооружения, объекта незавершенного строительства, расположенного на земельном участке	—
9.	Сведения о земельных участках (землях общего пользования, территории общего пользования), посредством которых обеспечивается доступ	Земли общего пользования
10.	Иные сведения	Аренда (в том числе, субаренда). Обременение возникает на основании: Постановление администрации Каринского сельского округа Слободского района Кировской области № 16

4. Пояснения к сведениям об уточняемом земельном участке с кадастровым номером 43:30:430501:97 :

1.	—
----	---

1. Сведения о характерных точках границ уточняемого земельного участка с кадастровым номером 43:30:430501:98 :

Система координат МСК-43 Зона № 2

Обозначение характерных точек границ	Координаты, м				Метод определения координат	Формулы, примененные для расчета средней квадратической погрешности определения координат характерных точек границ (Mt), с подставленными в такие формулы значениями и итоговые (вычисленные) значения Mt, м	Описание закрепления точки
	содержатся в Едином государственном реестре недвижимости		определены в результате выполнения комплексных кадастровых работ				
	X	Y	X	Y			
1	2	3	4	5	6	7	8
н772У	—	—	585 838,18	2 238 002,00	Метод спутниковых геодезических измерений (определений)	0,07	закрепление отсутствует
н773У	—	—	585 845,25	2 237 977,47			угол нежилого строения
н774У	—	—	585 856,00	2 237 947,96			Столб
н775У	—	—	585 904,37	2 237 961,24			закрепление отсутствует

1	2	3	4	5	6	7	8
н776У	—	—	585 894,06	2 238 017,93	Метод спутниковых геодезических измерений (определений)	0,07	закрепление отсутствует
н772У	—	—	585 838,18	2 238 002,00			

2. Сведения о частях границ уточняемого земельного участка с кадастровым номером 43:30:430501:98 :

Обозначение части границ		Горизонтальное проложение (S), м	Описание прохождения части границ	Сведения о согласовании местоположения границ (согласовано/спорное)
от т.	до т.			
1	2	3	4	5
н772У	н773У	25,53	частично по нежилым строениям; частично по забору	согласовано
н773У	н774У	31,41		
н774У	н775У	50,16	-	
н775У	н776У	57,62	частично по нежилому строению; частично по забору	
н776У	н772У	58,11	частично по нежилому строению	

3. Сведения о характеристиках уточняемого земельного участка с кадастровым номером 43:30:430501:98 :

№ п/п	Наименование характеристики земельного участка	Значение характеристики
1	2	3
1.	Адрес земельного участка	—
1.1.	Сведения о местоположении земельного участка (при отсутствии адреса) в структурированном в соответствии с федеральной информационной адресной системой виде	
1.2.	Дополнительные сведения о местоположении земельного участка	Местоположение установлено относительно ориентира, расположенного в границах участка. Почтовый адрес ориентира: обл. Кировская р. Слободской с. Карино ул. Ленина д. 10.
2.	Площадь земельного участка ± величина погрешности определения (вычисления) площади ($P \pm \Delta P$), м ²	3 119 ± 20,00
3.	Формула, примененная для вычисления предельной погрешности определения площади земельного участка, с подставленными значениями и итоговые (вычисленные) значения	$3,5 * 0,10 * \sqrt{(3\ 119,00)} = 20$
4.	Площадь земельного участка согласно сведениям Единого государственного реестра недвижимости (Ркад), м ²	3 080,00
5.	Оценка расхождения Р и Ркад ($P - P_{кад}$), м ²	39
6.	Предельный минимальный и максимальный размеры земельного участка (Рмин и Рмакс), м ²	Рмин = 600 Рмакс = 2 500

1	2	3
7.	Вид (виды) разрешенного использования	для личного подсобного хозяйства
7.1.	Дополнительные сведения об использовании земельного участка	—
8.	Кадастровый или иной государственный учетный номер (инвентарный) здания, сооружения, объекта незавершенного строительства, расположенного на земельном участке	—
9.	Сведения о земельных участках (землях общего пользования, территории общего пользования), посредством которых обеспечивается доступ	Земли общего пользования
10.	Иные сведения	—

4. Пояснения к сведениям об уточняемом земельном участке с кадастровым номером 43:30:430501:98 :

1. —

1. Сведения о характерных точках границ уточняемого земельного участка с кадастровым номером 43:30:430501:99 :

Система координат МСК-43 Зона № 2

Обозначение характерных точек границ	Координаты, м				Метод определения координат	Формулы, примененные для расчета средней квадратической погрешности определения координат характерных точек границ (Mt), с подставленными в такие формулы значениями и итоговые (вычисленные) значения Mt, м	Описание закрепления точки
	содержатся в Едином государственном реестре недвижимости		определены в результате выполнения комплексных кадастровых работ				
	X	Y	X	Y			
1	2	3	4	5	6	7	8
н772У	—	—	585 838,18	2 238 002,00	Метод спутниковых геодезических измерений (определений)	0,07	закрепление отсутствует
н777У	—	—	585 795,46	2 237 989,34			
н778У	—	—	585 811,29	2 237 935,70			точка забора
н774У	—	—	585 856,00	2 237 947,96			Столб
н773У	—	—	585 845,25	2 237 977,47			угол нежилого строения
н772У	—	—	585 838,18	2 238 002,00			закрепление отсутствует

2. Сведения о частях границ уточняемого земельного участка с кадастровым номером 43:30:430501:99 :

Обозначение части границ		Горизонтальное проложение (S), м	Описание прохождения части границ	Сведения о согласовании местоположения границ (согласовано/спорное)
от т.	до т.			
1	2	3	4	5
н772У	н777У	44,56	-	согласовано
н777У	н778У	55,93		
н778У	н774У	46,36		
н774У	н773У	31,41		
н773У	н772У	25,53		

3. Сведения о характеристиках уточняемого земельного участка с кадастровым номером 43:30:430501:99 :

№ п/п	Наименование характеристики земельного участка	Значение характеристики
1	2	3
1.	Адрес земельного участка	—
1.1.	Сведения о местоположении земельного участка (при отсутствии адреса) в структурированном в соответствии с федеральной информационной адресной системой виде	
1.2.	Дополнительные сведения о местоположении земельного участка	Местоположение установлено относительно ориентира, расположенного в границах участка. Почтовый адрес ориентира: обл. Кировская р. Слободской с. Карино ул. Ленина д. 10.
2.	Площадь земельного участка ± величина погрешности определения (вычисления) площади ($P \pm \Delta P$), м ²	2 536 ± 18,00
3.	Формула, примененная для вычисления предельной погрешности определения площади земельного участка, с подставленными значениями и итоговые (вычисленные) значения	$3,5 * 0,10 * \sqrt{(2\ 536,00)} = 18$
4.	Площадь земельного участка согласно сведениям Единого государственного реестра недвижимости (Ркад), м ²	2 536,00
5.	Оценка расхождения Р и Ркад ($P - P_{кад}$), м ²	0
6.	Предельный минимальный и максимальный размеры земельного участка (Рмин и Рмакс), м ²	Рмин = 600 Рмакс = 2 500
7.	Вид (виды) разрешенного использования	для личного подсобного хозяйства
7.1.	Дополнительные сведения об использовании земельного участка	—
8.	Кадастровый или иной государственный учетный номер (инвентарный) здания, сооружения, объекта незавершенного строительства, расположенного на земельном участке	—

1	2	3
9.	Сведения о земельных участках (землях общего пользования, территории общего пользования), посредством которых обеспечивается доступ	Земли общего пользования
10.	Иные сведения	—

4. Пояснения к сведениям об уточняемом земельном участке с кадастровым номером 43:30:430501:99 :

1.	—
----	---

1. Сведения о характерных точках границ уточняемого земельного участка с кадастровым номером 43:30:430501:100 :
Система координат МСК-43 Зона № 2

Обозначение характерных точек границ	Координаты, м				Метод определения координат	Формулы, примененные для расчета средней квадратической погрешности определения координат характерных точек границ (Mt), с подставленными в такие формулы значениями и итоговые (вычисленные) значения Mt, м	Описание закрепления точки
	содержатся в Едином государственном реестре недвижимости		определены в результате выполнения комплексных кадастровых работ				
	X	Y	X	Y			
1	2	3	4	5	6	7	8
н393У	—	—	585 507,05	2 237 790,78	Метод спутниковых геодезических измерений (определений)	0,07	—
н394У	—	—	585 503,64	2 237 804,49			закрепление отсутствует
н395У	—	—	585 500,97	2 237 804,14			—
н396У	—	—	585 498,37	2 237 817,35			Столб
н397У	—	—	585 475,84	2 237 811,59			—
н398У	—	—	585 482,98	2 237 783,66			—
н393У	—	—	585 507,05	2 237 790,78			—

2. Сведения о частях границ уточняемого земельного участка с кадастровым номером 43:30:430501:100 :

Обозначение части границ		Горизонтальное проложение (S), м	Описание прохождения части границ	Сведения о согласовании местоположения границ (согласовано/спорное)
от т.	до т.			

1	2	3	4	5
н393У	н394У	14,13	—	согласовано
н394У	н395У	2,69		
н395У	н396У	13,46		
н396У	н397У	23,25		
н397У	н398У	28,83		
н398У	н393У	25,10		

3. Сведения о характеристиках уточняемого земельного участка с кадастровым номером 43:30:430501:100 :

№ п/п	Наименование характеристики земельного участка	Значение характеристики
1	2	3
1.	Адрес земельного участка	—
1.1.	Сведения о местоположении земельного участка (при отсутствии адреса) в структурированном в соответствии с федеральной информационной адресной системой виде	
1.2.	Дополнительные сведения о местоположении земельного участка	Местоположение установлено относительно ориентира, расположенного в границах участка. Ориентир Здание. Почтовый адрес ориентира: обл. Кировская р. Слободской с. Карино ул. Тукая д. 21.
2.	Площадь земельного участка ± величина погрешности определения (вычисления) площади ($P \pm \Delta P$), м ²	682 ± 9,00
3.	Формула, примененная для вычисления предельной погрешности определения площади земельного участка, с подставленными значениями и итоговые (вычисленные) значения	$3,5 * 0,10 * \sqrt{(682,00)} = 9$
4.	Площадь земельного участка согласно сведениям Единого государственного реестра недвижимости (Ркад), м ²	1 354,00
5.	Оценка расхождения Р и Ркад ($P - P_{кад}$), м ²	672
6.	Предельный минимальный и максимальный размеры земельного участка (Рмин и Рмакс), м ²	Рмин = 600 Рмакс = 2 500
7.	Вид (виды) разрешенного использования	для личного подсобного хозяйства
7.1.	Дополнительные сведения об использовании земельного участка	—
8.	Кадастровый или иной государственный учетный номер (инвентарный) здания, сооружения, объекта незавершенного строительства, расположенного на земельном участке	43:30:430501:243
9.	Сведения о земельных участках (землях общего пользования, территории общего пользования), посредством которых обеспечивается доступ	Земли общего пользования

1	2			3			
10.	Иные сведения			—			
4. Пояснения к сведениям об уточняемом земельном участке с кадастровым номером <u>43:30:430501:100</u> :							
1.	—						
1. Сведения о характерных точках границ уточняемого земельного участка с кадастровым номером <u>43:30:430501:101</u> :							
Система координат <u>МСК-43</u>				Зона № <u>2</u>			
Обозначение характерных точек границ	Координаты, м				Метод определения координат	Формулы, примененные для расчета средней квадратической погрешности определения координат характерных точек границ (Mt), с подставленными в такие формулы значениями и итоговые (вычисленные) значения Mt, м	Описание закрепления точки
	содержатся в Едином государственном реестре недвижимости		определены в результате выполнения комплексных кадастровых работ				
	X	Y	X	Y			
1	2	3	4	5	6	7	8
н611У	—	—	585 873,48	2 237 881,66	Метод спутниковых геодезических измерений (определений)	0,07	Столб
н759У	—	—	585 852,22	2 237 875,80			закрепление отсутствует
н760У	—	—	585 855,74	2 237 862,18			
н761У	—	—	585 859,21	2 237 862,74			
н762У	—	—	585 875,32	2 237 801,35			
н763У	—	—	585 897,51	2 237 806,94			
н733У	—	—	585 927,63	2 237 815,14			
н613У	—	—	585 923,09	2 237 840,91			
н612У	—	—	585 886,22	2 237 833,02			
н611У	—	—	585 873,48	2 237 881,66			Столб

2. Сведения о частях границ уточняемого земельного участка с кадастровым номером 43:30:430501:101 :

Обозначение части границ		Горизонтальное проложение (S), м	Описание прохождения части границ	Сведения о согласовании местоположения границ (согласовано/спорное)
от т.	до т.			
1	2	3	4	5
н611У	н759У	22,05	Частично по забору	согласовано
н759У	н760У	14,07		
н760У	н761У	3,51		
н761У	н762У	63,47		
н762У	н763У	22,88		
н763У	н733У	31,22		
н733У	н613У	26,17		
н613У	н612У	37,70		
н612У	н611У	50,28		

3. Сведения о характеристиках уточняемого земельного участка с кадастровым номером 43:30:430501:101 :

№ п/п	Наименование характеристики земельного участка	Значение характеристики
1	2	3
1.	Адрес земельного участка	—
1.1.	Сведения о местоположении земельного участка (при отсутствии адреса) в структурированном в соответствии с федеральной информационной адресной системой виде	
1.2.	Дополнительные сведения о местоположении земельного участка	Местоположение установлено относительно ориентира, расположенного в границах участка. Ориентир Жилой дом. Почтовый адрес ориентира: обл. Кировская р. Слободской с. Карино ул. Тукая д. 8.
2.	Площадь земельного участка ± величина погрешности определения (вычисления) площади ($P \pm \Delta P$), м ²	2 494 ± 17,00
3.	Формула, примененная для вычисления предельной погрешности определения площади земельного участка, с подставленными значениями и итоговые (вычисленные) значения	$3,5 * 0,10 * \sqrt{(2\ 494,00)} = 17$
4.	Площадь земельного участка согласно сведениям Единого государственного реестра недвижимости (Ркад), м ²	3 049,00
5.	Оценка расхождения Р и Ркад ($P - P_{кад}$), м ²	555
6.	Предельный минимальный и максимальный размеры земельного участка (Рмин и Рмакс), м ²	Рмин = 600 Рмакс = 2 500
7.	Вид (виды) разрешенного использования	для личного подсобного хозяйства

1	2	3
7.1.	Дополнительные сведения об использовании земельного участка	—
8.	Кадастровый или иной государственный учетный номер (инвентарный) здания, сооружения, объекта незавершенного строительства, расположенного на земельном участке	43:30:000000:1020; 43:30:430501:234
9.	Сведения о земельных участках (землях общего пользования, территории общего пользования), посредством которых обеспечивается доступ	Земли общего пользования
10.	Иные сведения	—

4. Пояснения к сведениям об уточняемом земельном участке с кадастровым номером 43:30:430501:101 :

1.	—
----	---

1. Сведения о характерных точках границ уточняемого земельного участка с кадастровым номером 43:30:430501:102 :
Система координат МСК-43 Зона № 2

Обозначение характерных точек границ	Координаты, м				Метод определения координат	Формулы, примененные для расчета средней квадратической погрешности определения координат характерных точек границ (Mt), с подставленными в такие формулы значениями и итоговые (вычисленные) значения Mt, м	Описание закрепления точки
	содержатся в Едином государственном реестре недвижимости		определены в результате выполнения комплексных кадастровых работ				
	X	Y	X	Y			
1	2	3	4	5	6	7	8
н624У	—	—	585 580,29	2 237 673,85	Метод спутниковых геодезических измерений (определений)	0,07	точка забора
н625У	—	—	585 561,85	2 237 668,78			закрепление отсутствует
н626У	—	—	585 570,11	2 237 621,39			
н627У	—	—	585 589,47	2 237 625,36			
н624У	—	—	585 580,29	2 237 673,85			точка забора

2. Сведения о частях границ уточняемого земельного участка с кадастровым номером 43:30:430501:102 :

Обозначение части границ		Горизонтальное проложение (S), м	Описание прохождения части границ	Сведения о согласовании местоположения границ (согласовано/спорное)
от т.	до т.			

1	2	3	4	5
н624У	н625У	19,12	Частично по забору	согласовано
н625У	н626У	48,10	-	
н626У	н627У	19,76	Частично по забору; частично по нежилому строению	
н627У	н624У	49,35	частично по нежилому строению	

3. Сведения о характеристиках уточняемого земельного участка с кадастровым номером 43:30:430501:102 :

№ п/п	Наименование характеристики земельного участка	Значение характеристики
1	2	3
1.	Адрес земельного участка	—
1.1.	Сведения о местоположении земельного участка (при отсутствии адреса) в структурированном в соответствии с федеральной информационной адресной системой виде	
1.2.	Дополнительные сведения о местоположении земельного участка	Местоположение установлено относительно ориентира, расположенного в границах участка. Почтовый адрес ориентира: обл. Кировская р. Слободской с. Карино ул. К.Маркса д. 16.
2.	Площадь земельного участка ± величина погрешности определения (вычисления) площади ($P \pm \Delta P$), м ²	945 ± 11,00
3.	Формула, примененная для вычисления предельной погрешности определения площади земельного участка, с подставленными значениями и итоговые (вычисленные) значения	$3,5 * 0,10 * \sqrt{(945,00)} = 11$
4.	Площадь земельного участка согласно сведениям Единого государственного реестра недвижимости (Ркад), м ²	1 044,00
5.	Оценка расхождения Р и Ркад ($P - P_{кад}$), м ²	99
6.	Предельный минимальный и максимальный размеры земельного участка (Рмин и Рмакс), м ²	Рмин = 600 Рмакс = 2 500
7.	Вид (виды) разрешенного использования	для личного подсобного хозяйства
7.1.	Дополнительные сведения об использовании земельного участка	—
8.	Кадастровый или иной государственный учетный номер (инвентарный) здания, сооружения, объекта незавершенного строительства, расположенного на земельном участке	43:30:430501:506
9.	Сведения о земельных участках (землях общего пользования, территории общего пользования), посредством которых обеспечивается доступ	Земли общего пользования
10.	Иные сведения	—

4. Пояснения к сведениям об уточняемом земельном участке с кадастровым номером 43:30:430501:102 :

1.	—
----	---

1. Сведения о характерных точках границ уточняемого земельного участка с кадастровым номером 43:30:430501:103 :
Система координат МСК-43 Зона № 2

Обозначение характерных точек границ	Координаты, м				Метод определения координат	Формулы, примененные для расчета средней квадратической погрешности определения координат характерных точек границ (Mt), с подставленными в такие формулы значениями и итоговые (вычисленные) значения Mt, м	Описание закрепления точки
	содержатся в Едином государственном реестре недвижимости		определены в результате выполнения комплексных кадастровых работ				
	X	Y	X	Y			
1	2	3	4	5	6	7	8
591	—	—	585 604,51	2 237 649,41	Метод спутниковых геодезических измерений (определений)	0,01	Временный межевой знак
590	—	—	585 596,64	2 237 678,83	Аналитический метод		Долговременный межевой знак
н624У	—	—	585 580,29	2 237 673,85	Метод спутниковых геодезических измерений (определений)	0,07	точка забора
н627У	—	—	585 589,47	2 237 625,36			закрепление отсутствует
н735У	—	—	585 610,09	2 237 629,10			
591	—	—	585 604,51	2 237 649,41			0,01

2. Сведения о частях границ уточняемого земельного участка с кадастровым номером 43:30:430501:103 :

Обозначение части границ		Горизонтальное проложение (S), м	Описание прохождения части границ	Сведения о согласовании местоположения границ (согласовано/спорное)
от т.	до т.			
1	2	3	4	5
591	590	30,45	-	согласовано
590	н624У	17,09	По забору	
н624У	н627У	49,35	частично по нежлому строению	
н627У	н735У	20,96	Частично по забору	
н735У	591	21,06	-	

3. Сведения о характеристиках уточняемого земельного участка с кадастровым номером <u>43:30:430501:103</u> :		
№ п/п	Наименование характеристики земельного участка	Значение характеристики
1	2	3
1.	Адрес земельного участка	—
1.1.	Сведения о местоположении земельного участка (при отсутствии адреса) в структурированном в соответствии с федеральной информационной адресной системой виде	
1.2.	Дополнительные сведения о местоположении земельного участка	Местоположение установлено относительно ориентира, расположенного в границах участка. Почтовый адрес ориентира: обл. Кировская р. Слободской с. Карино ул. К.Маркса д. 16.
2.	Площадь земельного участка ± величина погрешности определения (вычисления) площади ($P \pm \Delta P$), м ²	955 ± 11,00
3.	Формула, примененная для вычисления предельной погрешности определения площади земельного участка, с подставленными значениями и итоговые (вычисленные) значения	$3,5 * 0,10 * \sqrt{(955,00)} = 11$
4.	Площадь земельного участка согласно сведениям Единого государственного реестра недвижимости (Ркад), м ²	756,00
5.	Оценка расхождения Р и Ркад ($P - P_{кад}$), м ²	199
6.	Предельный минимальный и максимальный размеры земельного участка (Рмин и Рмакс), м ²	Рмин = 600 Рмакс = 2 500
7.	Вид (виды) разрешенного использования	для личного подсобного хозяйства
7.1.	Дополнительные сведения об использовании земельного участка	—
8.	Кадастровый или иной государственный учетный номер (инвентарный) здания, сооружения, объекта незавершенного строительства, расположенного на земельном участке	—
9.	Сведения о земельных участках (землях общего пользования, территории общего пользования), посредством которых обеспечивается доступ	Земли общего пользования
10.	Иные сведения	—
4. Пояснения к сведениям об уточняемом земельном участке с кадастровым номером <u>43:30:430501:103</u> :		
1.	—	—

1. Сведения о характерных точках границ уточняемого земельного участка с кадастровым номером 43:30:430501:105 :
 Система координат МСК-43 Зона № 2

Обозначение характерных точек границ	Координаты, м				Метод определения координат	Формулы, примененные для расчета средней квадратической погрешности определения координат характерных точек границ (Mt), с подставленными в такие формулы значениями и итоговые (вычисленные) значения Mt, м	Описание закрепления точки
	содержатся в Едином государственном реестре недвижимости		определены в результате выполнения комплексных кадастровых работ				
	X	Y	X	Y			
1	2	3	4	5	6	7	8
н399У	—	—	585 670,30	2 237 793,73	Метод спутниковых геодезических измерений (определений)	0,07	точка забора
н400У	—	—	585 678,64	2 237 763,71			закрепление отсутствует
н401У	—	—	585 722,38	2 237 773,35			
н402У	—	—	585 714,93	2 237 804,58			
н399У	—	—	585 670,30	2 237 793,73			точка забора

2. Сведения о частях границ уточняемого земельного участка с кадастровым номером 43:30:430501:105 :

Обозначение части границ		Горизонтальное проложение (S), м	Описание прохождения части границ	Сведения о согласовании местоположения границ (согласовано/спорное)
от т.	до т.			
1	2	3	4	5
н399У	н400У	31,16	Частично по забору	согласовано
н400У	н401У	44,79		
н401У	н402У	32,11		
н402У	н399У	45,93		

3. Сведения о характеристиках уточняемого земельного участка с кадастровым номером 43:30:430501:105 :

№ п/п	Наименование характеристики земельного участка	Значение характеристики
1	2	3
1	2	3

1	2	3
1.	Адрес земельного участка	—
1.1.	Сведения о местоположении земельного участка (при отсутствии адреса) в структурированном в соответствии с федеральной информационной адресной системой виде	
1.2.	Дополнительные сведения о местоположении земельного участка	Кировская область, р-н. Слободской, с. Карино, ул. Советская, д. 22
2.	Площадь земельного участка ± величина погрешности определения (вычисления) площади ($P \pm \Delta P$), м ²	1 434 ± 13,00
3.	Формула, примененная для вычисления предельной погрешности определения площади земельного участка, с подставленными значениями и итоговые (вычисленные) значения	$3,5 * 0,10 * \sqrt{(1\ 434,00)} = 13$
4.	Площадь земельного участка согласно сведениям Единого государственного реестра недвижимости (Ркад), м ²	1 474,00
5.	Оценка расхождения P и Ркад ($P - P_{кад}$), м ²	40
6.	Предельный минимальный и максимальный размеры земельного участка (Рмин и Рмакс), м ²	Рмин = 600 Рмакс = 2 500
7.	Вид (виды) разрешенного использования	для личного подсобного хозяйства
7.1.	Дополнительные сведения об использовании земельного участка	—
8.	Кадастровый или иной государственный учетный номер (инвентарный) здания, сооружения, объекта незавершенного строительства, расположенного на земельном участке	43:30:430501:387
9.	Сведения о земельных участках (землях общего пользования, территории общего пользования), посредством которых обеспечивается доступ	Земли общего пользования
10.	Иные сведения	сдан в аренду. Обременение возникает на основании: Свидетельство на право собственности на землю серия КВО, № 29.06.04.14
4. Пояснения к сведениям об уточняемом земельном участке с кадастровым номером		43:30:430501:105 :
1.		—

1. Сведения о характерных точках границ уточняемого земельного участка с кадастровым номером 43:30:430501:106 :
 Система координат МСК-43 Зона № 2

Обозначение характерных точек границ	Координаты, м				Метод определения координат	Формулы, примененные для расчета средней квадратической погрешности определения координат характерных точек границ (Mt), с подставленными в такие формулы значениями и итоговые (вычисленные) значения Mt, м	Описание закрепления точки
	содержатся в Едином государственном реестре недвижимости		определены в результате выполнения комплексных кадастровых работ				
	X	Y	X	Y			
1	2	3	4	5	6	7	8
н499У	—	—	585 692,29	2 237 643,19	Метод спутниковых геодезических измерений (определений)	0,07	точка забора
н675У	—	—	585 688,03	2 237 660,01			закрепление отсутствует
н501У	—	—	585 668,13	2 237 654,32			
н500У	—	—	585 672,52	2 237 638,16			
н499У	—	—	585 692,29	2 237 643,19			точка забора

2. Сведения о частях границ уточняемого земельного участка с кадастровым номером 43:30:430501:106 :

Обозначение части границ		Горизонтальное проложение (S), м	Описание прохождения части границ	Сведения о согласовании местоположения границ (согласовано/спорное)
от т.	до т.			
1	2	3	4	5
н499У	н675У	17,35	Частично по забору; частично по нежилому строению	согласовано
н675У	н501У	20,70	частично по нежилому строению	
н501У	н500У	16,75	-	
н500У	н499У	20,40	частично по нежилому строению	

3. Сведения о характеристиках уточняемого земельного участка с кадастровым номером 43:30:430501:106 :

№ п/п	Наименование характеристики земельного участка	Значение характеристики
1	2	3
1		

1	2	3
1.	Адрес земельного участка	—
1.1.	Сведения о местоположении земельного участка (при отсутствии адреса) в структурированном в соответствии с федеральной информационной адресной системой виде	
1.2.	Дополнительные сведения о местоположении земельного участка	Местоположение установлено относительно ориентира, расположенного в границах участка. Почтовый адрес ориентира: обл. Кировская р. Слободской с. Карино ул. Советская д. 23.
2.	Площадь земельного участка \pm величина погрешности определения (вычисления) площади ($P \pm \Delta P$), м ²	$350 \pm 7,00$
3.	Формула, примененная для вычисления предельной погрешности определения площади земельного участка, с подставленными значениями и итоговые (вычисленные) значения	$3,5 * 0,10 * \sqrt{(350,00)} = 7$
4.	Площадь земельного участка согласно сведениям Единого государственного реестра недвижимости (Ркад), м ²	350,00
5.	Оценка расхождения P и Ркад ($P - P_{кад}$), м ²	0
6.	Предельный минимальный и максимальный размеры земельного участка (Рмин и Рмакс), м ²	Рмин = 600 Рмакс = 2 500
7.	Вид (виды) разрешенного использования	для личного подсобного хозяйства
7.1.	Дополнительные сведения об использовании земельного участка	—
8.	Кадастровый или иной государственный учетный номер (инвентарный) здания, сооружения, объекта незавершенного строительства, расположенного на земельном участке	—
9.	Сведения о земельных участках (землях общего пользования, территории общего пользования), посредством которых обеспечивается доступ	Земли общего пользования
10.	Иные сведения	Аренда (в том числе, субаренда). Обременение возникает на основании: Постановление администрации Каринского сельского округа Слободского района Кировской области № 17
4. Пояснения к сведениям об уточняемом земельном участке с кадастровым номером <u>43:30:430501:106</u> :		
1.	—	

1. Сведения о характерных точках границ уточняемого земельного участка с кадастровым номером 43:30:430501:107 :
 Система координат МСК-43 Зона № 2

Обозначение характерных точек границ	Координаты, м				Метод определения координат	Формулы, примененные для расчета средней квадратической погрешности определения координат характерных точек границ (Mt), с подставленными в такие формулы значениями и итоговые (вычисленные) значения Mt, м	Описание закрепления точки
	содержатся в Едином государственном реестре недвижимости		определены в результате выполнения комплексных кадастровых работ				
	X	Y	X	Y			
1	2	3	4	5	6	7	8
н428У	—	—	585 736,45	2 237 556,02	Метод спутниковых геодезических измерений (определений)	0,07	закрепление отсутствует
н429У	—	—	585 758,73	2 237 536,80			
н430У	—	—	585 776,34	2 237 559,28			
н431У	—	—	585 782,47	2 237 574,16			
н432У	—	—	585 785,87	2 237 588,49			
н433У	—	—	585 746,35	2 237 564,39			
н434У	—	—	585 745,05	2 237 565,69			
н428У	—	—	585 736,45	2 237 556,02			

2. Сведения о частях границ уточняемого земельного участка с кадастровым номером 43:30:430501:107 :

Обозначение части границ		Горизонтальное проложение (S), м	Описание прохождения части границ	Сведения о согласовании местоположения границ (согласовано/спорное)
от т.	до т.			
1	2	3	4	5
н428У	н429У	29,42	частично по нежилому строению	согласовано
н429У	н430У	28,56		
н430У	н431У	16,09		
н431У	н432У	14,73		

1	2	3	4	5
н432У	н433У	46,29	частично по нежилому строению	согласовано
н433У	н434У	1,84	-	
н434У	н428У	12,94	частично по нежилому строению	

3. Сведения о характеристиках уточняемого земельного участка с кадастровым номером 43:30:430501:107 :

№ п/п	Наименование характеристики земельного участка	Значение характеристики
1	2	3
1.	Адрес земельного участка	—
1.1.	Сведения о местоположении земельного участка (при отсутствии адреса) в структурированном в соответствии с федеральной информационной адресной системой виде	
1.2.	Дополнительные сведения о местоположении земельного участка	Местоположение установлено относительно ориентира, расположенного в границах участка. Почтовый адрес ориентира: обл. Кировская р. Слободской с. Карино ул. Советская д. 36.
2.	Площадь земельного участка ± величина погрешности определения (вычисления) площади ($P \pm \Delta P$), м ²	1 063 ± 11,00
3.	Формула, примененная для вычисления предельной погрешности определения площади земельного участка, с подставленными значениями и итоговые (вычисленные) значения	$3,5 * 0,10 * \sqrt{(1\ 063,00)} = 11$
4.	Площадь земельного участка согласно сведениям Единого государственного реестра недвижимости (Ркад), м ²	2 608,00
5.	Оценка расхождения Р и Ркад ($P - P_{кад}$), м ²	1 545
6.	Предельный минимальный и максимальный размеры земельного участка (Рмин и Рмакс), м ²	— —
7.	Вид (виды) разрешенного использования	для огородничества
7.1.	Дополнительные сведения об использовании земельного участка	—
8.	Кадастровый или иной государственный учетный номер (инвентарный) здания, сооружения, объекта незавершенного строительства, расположенного на земельном участке	43:30:000000:1020
9.	Сведения о земельных участках (землях общего пользования, территории общего пользования), посредством которых обеспечивается доступ	Земли общего пользования
10.	Иные сведения	—

4. Пояснения к сведениям об уточняемом земельном участке с кадастровым номером 43:30:430501:107 :

1.	—
----	---

1. Сведения о характерных точках границ уточняемого земельного участка с кадастровым номером 43:30:430501:111 :
 Система координат МСК-43 Зона № 2

Обозначение характерных точек границ	Координаты, м				Метод определения координат	Формулы, примененные для расчета средней квадратической погрешности определения координат характерных точек границ (Mt), с подставленными в такие формулы значениями и итоговые (вычисленные) значения Mt, м	Описание закрепления точки
	содержатся в Едином государственном реестре недвижимости		определены в результате выполнения комплексных кадастровых работ				
	X	Y	X	Y			
1	2	3	4	5	6	7	8
н513У	—	—	585 738,47	2 237 964,00	Метод спутниковых геодезических измерений (определений)	0,07	закрепление отсутствует
н514У	—	—	585 710,51	2 237 956,22			
н515У	—	—	585 717,45	2 237 933,83			
н516У	—	—	585 710,29	2 237 931,79			
н517У	—	—	585 714,27	2 237 917,05			
н518У	—	—	585 748,72	2 237 926,60			
н513У	—	—	585 738,47	2 237 964,00			

2. Сведения о частях границ уточняемого земельного участка с кадастровым номером 43:30:430501:111 :

Обозначение части границ		Горизонтальное проложение (S), м	Описание прохождения части границ	Сведения о согласовании местоположения границ (согласовано/спорное)
от т.	до т.			
1	2	3	4	5
н513У	н514У	29,02	частично по нежилым строениям	согласовано
н514У	н515У	23,44		
н515У	н516У	7,44		
н516У	н517У	15,27		
н517У	н518У	35,75		
н518У	н513У	38,78		

3. Сведения о характеристиках уточняемого земельного участка с кадастровым номером 43:30:430501:111 :

№ п/п	Наименование характеристики земельного участка	Значение характеристики
1	2	3
1.	Адрес земельного участка	—
1.1.	Сведения о местоположении земельного участка (при отсутствии адреса) в структурированном в соответствии с федеральной информационной адресной системой виде	
1.2.	Дополнительные сведения о местоположении земельного участка	Местоположение установлено относительно ориентира, расположенного в границах участка. Почтовый адрес ориентира: обл. Кировская р. Слободской с. Карино ул. Ленина д. 12.
2.	Площадь земельного участка ± величина погрешности определения (вычисления) площади ($P \pm \Delta P$), м ²	1 218 ± 12,00
3.	Формула, примененная для вычисления предельной погрешности определения площади земельного участка, с подставленными значениями и итоговые (вычисленные) значения	$3,5 * 0,10 * \sqrt{(1\ 218,00)} = 12$
4.	Площадь земельного участка согласно сведениям Единого государственного реестра недвижимости (Ркад), м ²	1 218,00
5.	Оценка расхождения Р и Ркад ($P - P_{кад}$), м ²	0
6.	Предельный минимальный и максимальный размеры земельного участка (Рмин и Рмакс), м ²	— —
7.	Вид (виды) разрешенного использования	для огородничества
7.1.	Дополнительные сведения об использовании земельного участка	—
8.	Кадастровый или иной государственный учетный номер (инвентарный) здания, сооружения, объекта незавершенного строительства, расположенного на земельном участке	—
9.	Сведения о земельных участках (землях общего пользования, территории общего пользования), посредством которых обеспечивается доступ	Земли общего пользования
10.	Иные сведения	—

4. Пояснения к сведениям об уточняемом земельном участке с кадастровым номером 43:30:430501:111 :

1.	—
----	---

1. Сведения о характерных точках границ уточняемого земельного участка с кадастровым номером <u>43:30:430501:113</u> :							
Система координат <u>МСК-43</u>		Зона № <u>2</u>					
Обозначение характерных точек границ	Координаты, м				Метод определения координат	Формулы, примененные для расчета средней квадратической погрешности определения координат характерных точек границ (Mt), с подставленными в такие формулы значениями и итоговые (вычисленные) значения Mt, м	Описание закрепления точки
	содержатся в Едином государственном реестре недвижимости		определены в результате выполнения комплексных кадастровых работ				
	X	Y	X	Y			
1	2	3	4	5	6	7	8
472	—	—	585 543,23	2 237 916,78	Иное описание	0,07	Закрепление отсутствует
н473У	—	—	585 549,25	2 237 893,85	Метод спутниковых геодезических измерений (определений)		закрепление отсутствует
н464У	—	—	585 572,24	2 237 898,77			угол нежилого строения
н463У	—	—	585 567,25	2 237 922,52			закрепление отсутствует
472	—	—	585 543,23	2 237 916,78	Иное описание		Закрепление отсутствует
2. Сведения о частях границ уточняемого земельного участка с кадастровым номером <u>43:30:430501:113</u> :							
Обозначение части границ		Горизонтальное проложение (S), м	Описание прохождения части границ	Сведения о согласовании местоположения границ (согласовано/спорное)			
от т.	до т.						
1	2	3	4	5			
472	н473У	23,71	-	согласовано			
н473У	н464У	23,51	частично по нежилому строению				
н464У	н463У	24,27	частично по нежилым строениям				
н463У	472	24,70	частично по нежилым строениям				
3. Сведения о характеристиках уточняемого земельного участка с кадастровым номером <u>43:30:430501:113</u> :							
№ п/п	Наименование характеристики земельного участка			Значение характеристики			
1	2			3			

1	2	3
1.	Адрес земельного участка	—
1.1.	Сведения о местоположении земельного участка (при отсутствии адреса) в структурированном в соответствии с федеральной информационной адресной системой виде	
1.2.	Дополнительные сведения о местоположении земельного участка	Местоположение установлено относительно ориентира, расположенного в границах участка. Почтовый адрес ориентира: обл. Кировская р. Слободской с. Карино ул. Ленина д. 16.
2.	Площадь земельного участка \pm величина погрешности определения (вычисления) площади ($P \pm \Delta P$), м ²	578 \pm 8,00
3.	Формула, примененная для вычисления предельной погрешности определения площади земельного участка, с подставленными значениями и итоговые (вычисленные) значения	$3,5 * 0,10 * \sqrt{(578,00)} = 8$
4.	Площадь земельного участка согласно сведениям Единого государственного реестра недвижимости (Ркад), м ²	529,00
5.	Оценка расхождения P и Ркад ($P - P_{кад}$), м ²	49
6.	Предельный минимальный и максимальный размеры земельного участка (Рмин и Рмакс), м ²	— —
7.	Вид (виды) разрешенного использования	для огородничества
7.1.	Дополнительные сведения об использовании земельного участка	—
8.	Кадастровый или иной государственный учетный номер (инвентарный) здания, сооружения, объекта незавершенного строительства, расположенного на земельном участке	—
9.	Сведения о земельных участках (землях общего пользования, территории общего пользования), посредством которых обеспечивается доступ	Земли общего пользования
10.	Иные сведения	—
4. Пояснения к сведениям об уточняемом земельном участке с кадастровым номером		43:30:430501:113 :
1.		—

1. Сведения о характерных точках границ уточняемого земельного участка с кадастровым номером 43:30:430501:116 :
 Система координат МСК-43 Зона № 2

Обозначение характерных точек границ	Координаты, м				Метод определения координат	Формулы, примененные для расчета средней квадратической погрешности определения координат характерных точек границ (Mt), с подставленными в такие формулы значениями и итоговые (вычисленные) значения Mt, м	Описание закрепления точки
	содержатся в Едином государственном реестре недвижимости		определены в результате выполнения комплексных кадастровых работ				
	X	Y	X	Y			
1	2	3	4	5	6	7	8
н527У	—	—	585 469,96	2 237 881,24	Метод спутниковых геодезических измерений (определений)	0,07	закрепление отсутствует
н724У	—	—	585 465,94	2 237 895,59			
н676У	—	—	585 454,10	2 237 892,42			
н679У	—	—	585 458,36	2 237 878,00			
н527У	—	—	585 469,96	2 237 881,24			

2. Сведения о частях границ уточняемого земельного участка с кадастровым номером 43:30:430501:116 :

Обозначение части границ		Горизонтальное проложение (S), м	Описание прохождения части границ	Сведения о согласовании местоположения границ (согласовано/спорное)
от т.	до т.			
1	2	3	4	5
н527У	н724У	14,90	-	согласовано
н724У	н676У	12,26		
н676У	н679У	15,04		
н679У	н527У	12,04		

3. Сведения о характеристиках уточняемого земельного участка с кадастровым номером 43:30:430501:116 :

№ п/п	Наименование характеристики земельного участка	Значение характеристики
1	2	3
1	2	3

1	2	3
1.	Адрес земельного участка	—
1.1.	Сведения о местоположении земельного участка (при отсутствии адреса) в структурированном в соответствии с федеральной информационной адресной системой виде	
1.2.	Дополнительные сведения о местоположении земельного участка	Местоположение установлено относительно ориентира, расположенного в границах участка. Почтовый адрес ориентира: обл. Кировская р. Слободской с. Карино ул. Ленина д. 22.
2.	Площадь земельного участка \pm величина погрешности определения (вычисления) площади ($P \pm \Delta P$), м ²	182 \pm 5,00
3.	Формула, примененная для вычисления предельной погрешности определения площади земельного участка, с подставленными значениями и итоговые (вычисленные) значения	$3,5 * 0,10 * \sqrt{(182,00)} = 5$
4.	Площадь земельного участка согласно сведениям Единого государственного реестра недвижимости (Ркад), м ²	200,00
5.	Оценка расхождения P и Ркад ($P - P_{кад}$), м ²	18
6.	Предельный минимальный и максимальный размеры земельного участка (Рмин и Рмакс), м ²	— —
7.	Вид (виды) разрешенного использования	для огородничества
7.1.	Дополнительные сведения об использовании земельного участка	—
8.	Кадастровый или иной государственный учетный номер (инвентарный) здания, сооружения, объекта незавершенного строительства, расположенного на земельном участке	43:30:430501:378
9.	Сведения о земельных участках (землях общего пользования, территории общего пользования), посредством которых обеспечивается доступ	Земли общего пользования
10.	Иные сведения	—
4. Пояснения к сведениям об уточняемом земельном участке с кадастровым номером		43:30:430501:116 :
1.		—

1. Сведения о характерных точках границ уточняемого земельного участка с кадастровым номером 43:30:430501:117 :
 Система координат МСК-43 Зона № 2

Обозначение характерных точек границ	Координаты, м				Метод определения координат	Формулы, примененные для расчета средней квадратической погрешности определения координат характерных точек границ (Mt), с подставленными в такие формулы значениями и итоговые (вычисленные) значения Mt, м	Описание закрепления точки
	содержатся в Едином государственном реестре недвижимости		определены в результате выполнения комплексных кадастровых работ				
	X	Y	X	Y			
1	2	3	4	5	6	7	8
н676У	—	—	585 454,10	2 237 892,42	Метод спутниковых геодезических измерений (определений)	0,07	закрепление отсутствует
н677У	—	—	585 439,04	2 237 888,06			
н678У	—	—	585 443,54	2 237 874,97			
н679У	—	—	585 458,36	2 237 878,00			
н676У	—	—	585 454,10	2 237 892,42			

2. Сведения о частях границ уточняемого земельного участка с кадастровым номером 43:30:430501:117 :

Обозначение части границ		Горизонтальное проложение (S), м	Описание прохождения части границ	Сведения о согласовании местоположения границ (согласовано/спорное)
от т.	до т.			
1	2	3	4	5
н676У	н677У	15,68		согласовано
н677У	н678У	13,84		
н678У	н679У	15,13		
н679У	н676У	15,04		

3. Сведения о характеристиках уточняемого земельного участка с кадастровым номером 43:30:430501:117 :

№ п/п	Наименование характеристики земельного участка	Значение характеристики
1	2	3
1		

1	2	3
1.	Адрес земельного участка	—
1.1.	Сведения о местоположении земельного участка (при отсутствии адреса) в структурированном в соответствии с федеральной информационной адресной системой виде	
1.2.	Дополнительные сведения о местоположении земельного участка	Местоположение установлено относительно ориентира, расположенного в границах участка. Почтовый адрес ориентира: обл. Кировская р. Слободской с. Карино ул. Ленина д. 22.
2.	Площадь земельного участка \pm величина погрешности определения (вычисления) площади ($P \pm \Delta P$), м ²	222 \pm 5,00
3.	Формула, примененная для вычисления предельной погрешности определения площади земельного участка, с подставленными значениями и итоговые (вычисленные) значения	$3,5 * 0,10 * \sqrt{(222,00)} = 5$
4.	Площадь земельного участка согласно сведениям Единого государственного реестра недвижимости (Ркад), м ²	203,00
5.	Оценка расхождения Р и Ркад ($P - P_{кад}$), м ²	19
6.	Предельный минимальный и максимальный размеры земельного участка (Рмин и Рмакс), м ²	— —
7.	Вид (виды) разрешенного использования	для огородничества
7.1.	Дополнительные сведения об использовании земельного участка	—
8.	Кадастровый или иной государственный учетный номер (инвентарный) здания, сооружения, объекта незавершенного строительства, расположенного на земельном участке	43:30:430501:378
9.	Сведения о земельных участках (землях общего пользования, территории общего пользования), посредством которых обеспечивается доступ	Земли общего пользования
10.	Иные сведения	—
4. Пояснения к сведениям об уточняемом земельном участке с кадастровым номером		43:30:430501:117 :
1.		—

1. Сведения о характерных точках границ уточняемого земельного участка с кадастровым номером 43:30:430501:118 :
 Система координат МСК-43 Зона № 2

Обозначение характерных точек границ	Координаты, м				Метод определения координат	Формулы, примененные для расчета средней квадратической погрешности определения координат характерных точек границ (Mt), с подставленными в такие формулы значениями и итоговые (вычисленные) значения Mt, м	Описание закрепления точки
	содержатся в Едином государственном реестре недвижимости		определены в результате выполнения комплексных кадастровых работ				
	X	Y	X	Y			
1	2	3	4	5	6	7	8
н539У	—	—	586 067,67	2 237 943,82	Метод спутниковых геодезических измерений (определений)	0,07	закрепление отсутствует
н540У	—	—	586 063,19	2 237 970,43			
н541У	—	—	586 055,36	2 237 968,72			
н542У	—	—	586 056,16	2 237 964,84			
н543У	—	—	586 046,94	2 237 962,76			
н544У	—	—	586 048,25	2 237 951,04			
н545У	—	—	586 042,01	2 237 949,59			
н546У	—	—	586 043,62	2 237 939,37			
н539У	—	—	586 067,67	2 237 943,82			

2. Сведения о частях границ уточняемого земельного участка с кадастровым номером 43:30:430501:118 :

Обозначение части границ		Горизонтальное проложение (S), м	Описание прохождения части границ	Сведения о согласовании местоположения границ (согласовано/спорное)
от т.	до т.			
1	2	3	4	5
н539У	н540У	26,98	-	согласовано
н540У	н541У	8,01		

1	2	3	4	5
н541У	н542У	3,96		согласовано
н542У	н543У	9,45		
н543У	н544У	11,79		
н544У	н545У	6,41		
н545У	н546У	10,35		
н546У	н539У	24,46		

3. Сведения о характеристиках уточняемого земельного участка с кадастровым номером 43:30:430501:118 :

№ п/п	Наименование характеристики земельного участка	Значение характеристики
1	2	3
1.	Адрес земельного участка	—
1.1.	Сведения о местоположении земельного участка (при отсутствии адреса) в структурированном в соответствии с федеральной информационной адресной системой виде	
1.2.	Дополнительные сведения о местоположении земельного участка	(адрес) Кировская обл, р-н Слободской, с Карино, ул Тукая, д 3
2.	Площадь земельного участка ± величина погрешности определения (вычисления) площади ($P \pm \Delta P$), м ²	503 ± 8,00
3.	Формула, примененная для вычисления предельной погрешности определения площади земельного участка, с подставленными значениями и итоговые (вычисленные) значения	$3,5 * 0,10 * \sqrt{(503,00)} = 8$
4.	Площадь земельного участка согласно сведениям Единого государственного реестра недвижимости ($P_{\text{кад}}$), м ²	503,00
5.	Оценка расхождения P и $P_{\text{кад}}$ ($P - P_{\text{кад}}$), м ²	0
6.	Предельный минимальный и максимальный размеры земельного участка ($P_{\text{мин}}$ и $P_{\text{макс}}$), м ²	— —
7.	Вид (виды) разрешенного использования	для огородничества
7.1.	Дополнительные сведения об использовании земельного участка	—
8.	Кадастровый или иной государственный учетный номер (инвентарный) здания, сооружения, объекта незавершенного строительства, расположенного на земельном участке	43:30:430501:333
9.	Сведения о земельных участках (землях общего пользования, территории общего пользования), посредством которых обеспечивается доступ	Земли общего пользования
10.	Иные сведения	—

4. Пояснения к сведениям об уточняемом земельном участке с кадастровым номером 43:30:430501:118 :

1. —

1. Сведения о характерных точках границ уточняемого земельного участка с кадастровым номером 43:30:430501:119 :

Система координат МСК-43 Зона № 2

Обозначение характерных точек границ	Координаты, м				Метод определения координат	Формулы, примененные для расчета средней квадратической погрешности определения координат характерных точек границ (Mt), с подставленными в такие формулы значениями и итоговые (вычисленные) значения Mt, м	Описание закрепления точки
	содержатся в Едином государственном реестре недвижимости		определены в результате выполнения комплексных кадастровых работ				
	X	Y	X	Y			
1	2	3	4	5	6	7	8
н546У	—	—	586 043,62	2 237 939,37	Метод спутниковых геодезических измерений (определений)	0,07	закрепление отсутствует
н545У	—	—	586 042,01	2 237 949,59			
н544У	—	—	586 048,25	2 237 951,04			
н543У	—	—	586 046,94	2 237 962,76			
н542У	—	—	586 056,16	2 237 964,84			
н541У	—	—	586 055,36	2 237 968,72			
н737У	—	—	586 052,01	2 237 987,10			
н764У	—	—	586 016,97	2 237 979,87			
н765У	—	—	586 025,38	2 237 936,52			
н546У	—	—	586 043,62	2 237 939,37			

2. Сведения о частях границ уточняемого земельного участка с кадастровым номером 43:30:430501:119 :

Обозначение части границ		Горизонтальное проложение (S), м	Описание прохождения части границ	Сведения о согласовании местоположения границ (согласовано/спорное)
от т.	до т.			
1	2	3	4	5
н546У	н545У	10,35		согласовано
н545У	н544У	6,41		
н544У	н543У	11,79		
н543У	н542У	9,45		
н542У	н541У	3,96		
н541У	н737У	18,68		
н737У	н764У	35,78		
н764У	н765У	44,16		
н765У	н546У	18,46	-	

3. Сведения о характеристиках уточняемого земельного участка с кадастровым номером 43:30:430501:119 :

№ п/п	Наименование характеристики земельного участка	Значение характеристики
1	2	3
1.	Адрес земельного участка	—
1.1.	Сведения о местоположении земельного участка (при отсутствии адреса) в структурированном в соответствии с федеральной информационной адресной системой виде	
1.2.	Дополнительные сведения о местоположении земельного участка	Местоположение установлено относительно ориентира, расположенного в границах участка. Почтовый адрес ориентира: обл. Кировская р. Слободской с. Карино ул. Тукая д. 5.
2.	Площадь земельного участка ± величина погрешности определения (вычисления) площади ($P \pm \Delta P$), м ²	1 302 ± 13,00
3.	Формула, примененная для вычисления предельной погрешности определения площади земельного участка, с подставленными значениями и итоговые (вычисленные) значения	$3,5 * 0,10 * \sqrt{(1\ 302,00)} = 13$
4.	Площадь земельного участка согласно сведениям Единого государственного реестра недвижимости (Ркад), м ²	1 400,00
5.	Оценка расхождения Р и Ркад ($P - P_{кад}$), м ²	98
6.	Предельный минимальный и максимальный размеры земельного участка (Рмин и Рмакс), м ²	— —
7.	Вид (виды) разрешенного использования	для огородничества
7.1.	Дополнительные сведения об использовании земельного участка	—

1	2	3
8.	Кадастровый или иной государственный учетный номер (инвентарный) здания, сооружения, объекта незавершенного строительства, расположенного на земельном участке	43:30:000000:1020
9.	Сведения о земельных участках (землях общего пользования, территории общего пользования), посредством которых обеспечивается доступ	Земли общего пользования
10.	Иные сведения	—

4. Пояснения к сведениям об уточняемом земельном участке с кадастровым номером 43:30:430501:119 :

1.	—
----	---

1. Сведения о характерных точках границ уточняемого земельного участка с кадастровым номером 43:30:430501:120 :

Система координат МСК-43 Зона № 2

Обозначение характерных точек границ	Координаты, м				Метод определения координат	Формулы, примененные для расчета средней квадратической погрешности определения координат характерных точек границ (Mt), с подставленными в такие формулы значениями и итоговые (вычисленные) значения Mt, м	Описание закрепления точки
	содержатся в Едином государственном реестре недвижимости		определены в результате выполнения комплексных кадастровых работ				
	X	Y	X	Y			
1	2	3	4	5	6	7	8
н541У	—	—	586 055,36	2 237 968,72	Метод спутниковых геодезических измерений (определений)	0,07	закрепление отсутствует
н540У	—	—	586 063,19	2 237 970,43			
н736У	—	—	586 059,95	2 237 988,77			
н737У	—	—	586 052,01	2 237 987,10			
н541У	—	—	586 055,36	2 237 968,72			

2. Сведения о частях границ уточняемого земельного участка с кадастровым номером 43:30:430501:120 :

Обозначение части границ		Горизонтальное проложение (S), м	Описание прохождения части границ	Сведения о согласовании местоположения границ (согласовано/спорное)
от т.	до т.			
1	2	3	4	5

1	2	3	4	5
н541У	н540У	8,01		согласовано
н540У	н736У	18,62		
н736У	н737У	8,11		
н737У	н541У	18,68		

3. Сведения о характеристиках уточняемого земельного участка с кадастровым номером 43:30:430501:120 :

№ п/п	Наименование характеристики земельного участка	Значение характеристики
1	2	3
1.	Адрес земельного участка	—
1.1.	Сведения о местоположении земельного участка (при отсутствии адреса) в структурированном в соответствии с федеральной информационной адресной системой виде	
1.2.	Дополнительные сведения о местоположении земельного участка	Местоположение установлено относительно ориентира, расположенного в границах участка. Почтовый адрес ориентира: обл. Кировская р. Слободской с. Карино ул. Тукая д. 5.
2.	Площадь земельного участка ± величина погрешности определения (вычисления) площади ($P \pm \Delta P$), м ²	150 ± 4,00
3.	Формула, примененная для вычисления предельной погрешности определения площади земельного участка, с подставленными значениями и итоговые (вычисленные) значения	$3,5 * 0,10 * \sqrt{(150,00)} = 4$
4.	Площадь земельного участка согласно сведениям Единого государственного реестра недвижимости (Ркад), м ²	150,00
5.	Оценка расхождения Р и Ркад ($P - P_{кад}$), м ²	0
6.	Предельный минимальный и максимальный размеры земельного участка (Рмин и Рмакс), м ²	— —
7.	Вид (виды) разрешенного использования	для огородничества
7.1.	Дополнительные сведения об использовании земельного участка	—
8.	Кадастровый или иной государственный учетный номер (инвентарный) здания, сооружения, объекта незавершенного строительства, расположенного на земельном участке	43:30:000000:1020
9.	Сведения о земельных участках (землях общего пользования, территории общего пользования), посредством которых обеспечивается доступ	Земли общего пользования
10.	Иные сведения	—

4. Пояснения к сведениям об уточняемом земельном участке с кадастровым номером 43:30:430501:120 :

1.	—
----	---

1. Сведения о характерных точках границ уточняемого земельного участка с кадастровым номером 43:30:430501:121 :
 Система координат МСК-43 Зона № 2

Обозначение характерных точек границ	Координаты, м				Метод определения координат	Формулы, примененные для расчета средней квадратической погрешности определения координат характерных точек границ (Mt), с подставленными в такие формулы значениями и итоговые (вычисленные) значения Mt, м	Описание закрепления точки
	содержатся в Едином государственном реестре недвижимости		определены в результате выполнения комплексных кадастровых работ				
	X	Y	X	Y			
1	2	3	4	5	6	7	8
н403У	—	—	586 001,96	2 237 925,88	Метод спутниковых геодезических измерений (определений)	0,07	закрепление отсутствует
н404У	—	—	585 997,13	2 237 947,57			точка забора
н405У	—	—	585 973,23	2 237 942,24			закрепление отсутствует
н406У	—	—	585 978,07	2 237 920,56			
н403У	—	—	586 001,96	2 237 925,88			

2. Сведения о частях границ уточняемого земельного участка с кадастровым номером 43:30:430501:121 :

Обозначение части границ		Горизонтальное проложение (S), м	Описание прохождения части границ	Сведения о согласовании местоположения границ (согласовано/спорное)
от т.	до т.			
1	2	3	4	5
н403У	н404У	22,22	-	согласовано
н404У	н405У	24,49	Частично по забору; частично по нежилому строению	
н405У	н406У	22,21	частично по нежилому строению	
н406У	н403У	24,48	-	

3. Сведения о характеристиках уточняемого земельного участка с кадастровым номером 43:30:430501:121 :

№ п/п	Наименование характеристики земельного участка	Значение характеристики
1	2	3
1	2	3

1	2	3
1.	Адрес земельного участка	—
1.1.	Сведения о местоположении земельного участка (при отсутствии адреса) в структурированном в соответствии с федеральной информационной адресной системой виде	
1.2.	Дополнительные сведения о местоположении земельного участка	Местоположение установлено относительно ориентира, расположенного в границах участка. Почтовый адрес ориентира: обл. Кировская р. Слободской с. Карино ул. Тукая д. 7.
2.	Площадь земельного участка ± величина погрешности определения (вычисления) площади ($P \pm \Delta P$), м ²	544 ± 8,00
3.	Формула, примененная для вычисления предельной погрешности определения площади земельного участка, с подставленными значениями и итоговые (вычисленные) значения	$3,5 * 0,10 * \sqrt{(544,00)} = 8$
4.	Площадь земельного участка согласно сведениям Единого государственного реестра недвижимости (Ркад), м ²	519,00
5.	Оценка расхождения Р и Ркад ($P - P_{кад}$), м ²	25
6.	Предельный минимальный и максимальный размеры земельного участка (Рмин и Рмакс), м ²	— —
7.	Вид (виды) разрешенного использования	для огородничества
7.1.	Дополнительные сведения об использовании земельного участка	—
8.	Кадастровый или иной государственный учетный номер (инвентарный) здания, сооружения, объекта незавершенного строительства, расположенного на земельном участке	—
9.	Сведения о земельных участках (землях общего пользования, территории общего пользования), посредством которых обеспечивается доступ	Земли общего пользования
10.	Иные сведения	—
4. Пояснения к сведениям об уточняемом земельном участке с кадастровым номером		43:30:430501:121 :
1.	—	—

1. Сведения о характерных точках границ уточняемого земельного участка с кадастровым номером 43:30:430501:122 :
 Система координат МСК-43 Зона № 2

Обозначение характерных точек границ	Координаты, м				Метод определения координат	Формулы, примененные для расчета средней квадратической погрешности определения координат характерных точек границ (Mt), с подставленными в такие формулы значениями и итоговые (вычисленные) значения Mt, м	Описание закрепления точки
	содержатся в Едином государственном реестре недвижимости		определены в результате выполнения комплексных кадастровых работ				
	X	Y	X	Y			
1	2	3	4	5	6	7	8
н628У	—	—	585 931,87	2 237 912,05	Метод спутниковых геодезических измерений (определений)	0,07	закрепление отсутствует
н629У	—	—	585 952,04	2 237 916,40			
н630У	—	—	585 948,39	2 237 933,30			
н631У	—	—	585 928,23	2 237 928,95			
н628У	—	—	585 931,87	2 237 912,05			

2. Сведения о частях границ уточняемого земельного участка с кадастровым номером 43:30:430501:122 :

Обозначение части границ		Горизонтальное проложение (S), м	Описание прохождения части границ	Сведения о согласовании местоположения границ (согласовано/спорное)
от т.	до т.			
1	2	3	4	5
н628У	н629У	20,63	-	согласовано
н629У	н630У	17,29		
н630У	н631У	20,62		
н631У	н628У	17,29		

3. Сведения о характеристиках уточняемого земельного участка с кадастровым номером 43:30:430501:122 :

№ п/п	Наименование характеристики земельного участка	Значение характеристики
1	2	3
1	2	3

1	2	3
1.	Адрес земельного участка	—
1.1.	Сведения о местоположении земельного участка (при отсутствии адреса) в структурированном в соответствии с федеральной информационной адресной системой виде	
1.2.	Дополнительные сведения о местоположении земельного участка	Местоположение установлено относительно ориентира, расположенного в границах участка. Почтовый адрес ориентира: обл. Кировская р. Слободской с. Карино ул. Тукая д. 9.
2.	Площадь земельного участка ± величина погрешности определения (вычисления) площади ($P \pm \Delta P$), м ²	357 ± 7,00
3.	Формула, примененная для вычисления предельной погрешности определения площади земельного участка, с подставленными значениями и итоговые (вычисленные) значения	$3,5 * 0,10 * \sqrt{(357,00)} = 7$
4.	Площадь земельного участка согласно сведениям Единого государственного реестра недвижимости (Ркад), м ²	357,00
5.	Оценка расхождения Р и Ркад ($P - P_{кад}$), м ²	0
6.	Предельный минимальный и максимальный размеры земельного участка (Рмин и Рмакс), м ²	— —
7.	Вид (виды) разрешенного использования	для производственных надобностей
7.1.	Дополнительные сведения об использовании земельного участка	—
8.	Кадастровый или иной государственный учетный номер (инвентарный) здания, сооружения, объекта незавершенного строительства, расположенного на земельном участке	—
9.	Сведения о земельных участках (землях общего пользования, территории общего пользования), посредством которых обеспечивается доступ	Земли общего пользования
10.	Иные сведения	—
4. Пояснения к сведениям об уточняемом земельном участке с кадастровым номером		43:30:430501:122 :
1.	—	—

1. Сведения о характерных точках границ уточняемого земельного участка с кадастровым номером 43:30:430501:127 :
 Система координат МСК-43 Зона № 2

Обозначение характерных точек границ	Координаты, м				Метод определения координат	Формулы, примененные для расчета средней квадратической погрешности определения координат характерных точек границ (Mt), с подставленными в такие формулы значениями и итоговые (вычисленные) значения Mt, м	Описание закрепления точки
	содержатся в Едином государственном реестре недвижимости		определены в результате выполнения комплексных кадастровых работ				
	X	Y	X	Y			
1	2	3	4	5	6	7	8
519	—	—	585 841,31	2 237 886,09	Метод спутниковых геодезических измерений (определений)	0,07	Угол забора (изгороди, ограды)
н520У	—	—	585 830,73	2 237 920,28			закрепление отсутствует
н521У	—	—	585 783,60	2 237 907,04			Столб
н522У	—	—	585 792,58	2 237 872,78			угол нежилого строения
519	—	—	585 841,31	2 237 886,09			Угол забора (изгороди, ограды)

2. Сведения о частях границ уточняемого земельного участка с кадастровым номером 43:30:430501:127 :

Обозначение части границ		Горизонтальное проложение (S), м	Описание прохождения части границ	Сведения о согласовании местоположения границ (согласовано/спорное)
от т.	до т.			
1	2	3	4	5
519	н520У	35,79	частично по нежилым строениям	согласовано
н520У	н521У	48,95	частично по нежилым строениям; частично по забору	
н521У	н522У	35,42	Частично по забору; частично по нежилому строению	
н522У	519	50,52	частично по нежилому строению	

3. Сведения о характеристиках уточняемого земельного участка с кадастровым номером 43:30:430501:127 :

№ п/п	Наименование характеристики земельного участка	Значение характеристики
1	2	3
1	2	3

1	2	3
1.	Адрес земельного участка	—
1.1.	Сведения о местоположении земельного участка (при отсутствии адреса) в структурированном в соответствии с федеральной информационной адресной системой виде	
1.2.	Дополнительные сведения о местоположении земельного участка	Местоположение установлено относительно ориентира, расположенного в границах участка. Ориентир - жилой дом. Почтовый адрес ориентира: обл. Кировская р. Слободской с. Карино ул. Тукая д. 15.
2.	Площадь земельного участка \pm величина погрешности определения (вычисления) площади ($P \pm \Delta P$), м ²	1 770 \pm 15,00
3.	Формула, примененная для вычисления предельной погрешности определения площади земельного участка, с подставленными значениями и итоговые (вычисленные) значения	$3,5 * 0,10 * \sqrt{(1\ 770,00)} = 15$
4.	Площадь земельного участка согласно сведениям Единого государственного реестра недвижимости (Ркад), м ²	1 577,00
5.	Оценка расхождения P и Ркад ($P - P_{кад}$), м ²	193
6.	Предельный минимальный и максимальный размеры земельного участка ($P_{мин}$ и $P_{макс}$), м ²	$P_{мин} = 600$ $P_{макс} = 2\ 000$
7.	Вид (виды) разрешенного использования	эксплуатация жилого дома
7.1.	Дополнительные сведения об использовании земельного участка	—
8.	Кадастровый или иной государственный учетный номер (инвентарный) здания, сооружения, объекта незавершенного строительства, расположенного на земельном участке	43:30:000000:1021; 43:30:430501:339
9.	Сведения о земельных участках (землях общего пользования, территории общего пользования), посредством которых обеспечивается доступ	Земли общего пользования
10.	Иные сведения	—
4. Пояснения к сведениям об уточняемом земельном участке с кадастровым номером		43:30:430501:127 :
1.		—

1. Сведения о характерных точках границ уточняемого земельного участка с кадастровым номером 43:30:430501:129 :
 Система координат МСК-43 Зона № 2

Обозначение характерных точек границ	Координаты, м				Метод определения координат	Формулы, примененные для расчета средней квадратической погрешности определения координат характерных точек границ (Mt), с подставленными в такие формулы значениями и итоговые (вычисленные) значения Mt, м	Описание закрепления точки	
	содержатся в Едином государственном реестре недвижимости		определены в результате выполнения комплексных кадастровых работ					
	X	Y	X	Y				
1	2	3	4	5	6	7	8	
н435У	—	—	585 462,06	2 237 777,87	Метод спутниковых геодезических измерений (определений)	0,07	закрепление отсутствует	
н398У	—	—	585 482,98	2 237 783,66			—	
н397У	—	—	585 475,84	2 237 811,59			закрепление отсутствует	
н474У	—	—	585 460,81	2 237 807,75				
н438У	—	—	585 457,19	2 237 806,83				
н437У	—	—	585 461,06	2 237 792,91				
н436У	—	—	585 458,16	2 237 792,02				
н435У	—	—	585 462,06	2 237 777,87				

2. Сведения о частях границ уточняемого земельного участка с кадастровым номером 43:30:430501:129 :

Обозначение части границ		Горизонтальное проложение (S), м	Описание прохождения части границ	Сведения о согласовании местоположения границ (согласовано/спорное)
от т.	до т.			
1	2	3	4	5
н435У	н398У	21,71	—	согласовано
н398У	н397У	28,83		
н397У	н474У	15,51		
н474У	н438У	3,74		

1	2	3	4	5
н438У	н437У	14,45	—	согласовано
н437У	н436У	3,03		
н436У	н435У	14,68		

3. Сведения о характеристиках уточняемого земельного участка с кадастровым номером 43:30:430501:129 :

№ п/п	Наименование характеристики земельного участка	Значение характеристики
1	2	3
1.	Адрес земельного участка	—
1.1.	Сведения о местоположении земельного участка (при отсутствии адреса) в структурированном в соответствии с федеральной информационной адресной системой виде	
1.2.	Дополнительные сведения о местоположении земельного участка	Местоположение установлено относительно ориентира, расположенного в границах участка. Ориентир - здание. Почтовый адрес ориентира: обл. Кировская р. Слободской с. Карино ул. Тукая д. 21.
2.	Площадь земельного участка ± величина погрешности определения (вычисления) площади ($P \pm \Delta P$), м ²	595 ± 9,00
3.	Формула, примененная для вычисления предельной погрешности определения площади земельного участка, с подставленными значениями и итоговые (вычисленные) значения	$3,5 * 0,10 * \sqrt{(595,00)} = 9$
4.	Площадь земельного участка согласно сведениям Единого государственного реестра недвижимости (Ркад), м ²	878,00
5.	Оценка расхождения Р и Ркад ($P - P_{кад}$), м ²	283
6.	Предельный минимальный и максимальный размеры земельного участка (Рмин и Рмакс), м ²	— —
7.	Вид (виды) разрешенного использования	для огородничества
7.1.	Дополнительные сведения об использовании земельного участка	—
8.	Кадастровый или иной государственный учетный номер (инвентарный) здания, сооружения, объекта незавершенного строительства, расположенного на земельном участке	—
9.	Сведения о земельных участках (землях общего пользования, территории общего пользования), посредством которых обеспечивается доступ	Земли общего пользования
10.	Иные сведения	—

4. Пояснения к сведениям об уточняемом земельном участке с кадастровым номером 43:30:430501:129 :

1.	—
----	---

1. Сведения о характерных точках границ уточняемого земельного участка с кадастровым номером 43:30:430501:130 :
 Система координат МСК-43 Зона № 2

Обозначение характерных точек границ	Координаты, м				Метод определения координат	Формулы, примененные для расчета средней квадратической погрешности определения координат характерных точек границ (Mt), с подставленными в такие формулы значениями и итоговые (вычисленные) значения Mt, м	Описание закрепления точки
	содержатся в Едином государственном реестре недвижимости		определены в результате выполнения комплексных кадастровых работ				
	X	Y	X	Y			
1	2	3	4	5	6	7	8
н435У	—	—	585 462,06	2 237 777,87	Метод спутниковых геодезических измерений (определений)	0,07	закрепление отсутствует
н436У	—	—	585 458,16	2 237 792,02			
н437У	—	—	585 461,06	2 237 792,91			
н438У	—	—	585 457,19	2 237 806,83			
н439У	—	—	585 456,58	2 237 809,04			
н440У	—	—	585 431,43	2 237 801,27			Столб
н441У	—	—	585 435,63	2 237 782,76			
н442У	—	—	585 430,75	2 237 781,38			
н443У	—	—	585 434,31	2 237 769,60			
н435У	—	—	585 462,06	2 237 777,87			

2. Сведения о частях границ уточняемого земельного участка с кадастровым номером 43:30:430501:130 :

Обозначение части границ		Горизонтальное проложение (S), м	Описание прохождения части границ	Сведения о согласовании местоположения границ (согласовано/спорное)
от т.	до т.			
1	2	3	4	5

1	2	3	4	5	
н435У	н436У	14,68	-	согласовано	
н436У	н437У	3,03			
н437У	н438У	14,45			
н438У	н439У	2,29			
н439У	н440У	26,32			
н440У	н441У	18,98			Частично по забору
н441У	н442У	5,07			По забору
н442У	н443У	12,31			
н443У	н435У	28,96	Частично по забору		

3. Сведения о характеристиках уточняемого земельного участка с кадастровым номером 43:30:430501:130 :

№ п/п	Наименование характеристики земельного участка	Значение характеристики
1	2	3
1.	Адрес земельного участка	—
1.1.	Сведения о местоположении земельного участка (при отсутствии адреса) в структурированном в соответствии с федеральной информационной адресной системой виде	
1.2.	Дополнительные сведения о местоположении земельного участка	(адрес) Кировская обл, р-н Слободской, с Карино, ул Тукая, д 23
2.	Площадь земельного участка ± величина погрешности определения (вычисления) площади ($P \pm \Delta P$), м ²	859 ± 10,00
3.	Формула, примененная для вычисления предельной погрешности определения площади земельного участка, с подставленными значениями и итоговые (вычисленные) значения	$3,5 * 0,10 * \sqrt{(859,00)} = 10$
4.	Площадь земельного участка согласно сведениям Единого государственного реестра недвижимости (Ркад), м ²	1 044,00
5.	Оценка расхождения Р и Ркад ($P - P_{кад}$), м ²	185
6.	Предельный минимальный и максимальный размеры земельного участка (Рмин и Рмакс), м ²	Рмин = 600 Рмакс = 2 500
7.	Вид (виды) разрешенного использования	для ведения личного подсобного хозяйства
7.1.	Дополнительные сведения об использовании земельного участка	—
8.	Кадастровый или иной государственный учетный номер (инвентарный) здания, сооружения, объекта незавершенного строительства, расположенного на земельном участке	43:30:430501:364

1	2	3
9.	Сведения о земельных участках (землях общего пользования, территории общего пользования), посредством которых обеспечивается доступ	Земли общего пользования
10.	Иные сведения	Аренда. Обременение возникает на основании: Иной документ № ----

4. Пояснения к сведениям об уточняемом земельном участке с кадастровым номером 43:30:430501:130 :

1.	—
----	---

1. Сведения о характерных точках границ уточняемого земельного участка с кадастровым номером 43:30:430501:132 :
Система координат МСК-43 Зона № 2

Обозначение характерных точек границ	Координаты, м				Метод определения координат	Формулы, примененные для расчета средней квадратической погрешности определения координат характерных точек границ (Mt), с подставленными в такие формулы значениями и итоговые (вычисленные) значения Mt, м	Описание закрепления точки
	содержатся в Едином государственном реестре недвижимости		определены в результате выполнения комплексных кадастровых работ				
	X	Y	X	Y			
1	2	3	4	5	6	7	8
н680У	—	—	585 861,72	2 237 826,28	Метод спутниковых геодезических измерений (определений)	0,07	Столб
н681У	—	—	585 849,65	2 237 874,33			закрепление отсутствует
н682У	—	—	585 813,35	2 237 865,68			
н683У	—	—	585 819,91	2 237 841,95			
н684У	—	—	585 828,75	2 237 816,77			
н680У	—	—	585 861,72	2 237 826,28			Столб

2. Сведения о частях границ уточняемого земельного участка с кадастровым номером 43:30:430501:132 :

Обозначение части границ		Горизонтальное проложение (S), м	Описание прохождения части границ	Сведения о согласовании местоположения границ (согласовано/спорное)
от т.	до т.			
1	2	3	4	5
н680У	н681У	49,54	Частично по забору	согласовано

1	2	3	4	5
н681У	н682У	37,32	-	согласовано
н682У	н683У	24,62	частично по нежилым строениям	
н683У	н684У	26,69	Частично по забору	
н684У	н680У	34,31		

3. Сведения о характеристиках уточняемого земельного участка с кадастровым номером 43:30:430501:132 :

№ п/п	Наименование характеристики земельного участка	Значение характеристики
1	2	3
1.	Адрес земельного участка	—
1.1.	Сведения о местоположении земельного участка (при отсутствии адреса) в структурированном в соответствии с федеральной информационной адресной системой виде	
1.2.	Дополнительные сведения о местоположении земельного участка	Местоположение установлено относительно ориентира, расположенного в границах участка. Почтовый адрес ориентира: обл. Кировская р. Слободской с. Карино ул. Тукая д. 10.
2.	Площадь земельного участка ± величина погрешности определения (вычисления) площади ($P \pm \Delta P$), м ²	1 826 ± 15,00
3.	Формула, примененная для вычисления предельной погрешности определения площади земельного участка, с подставленными значениями и итоговые (вычисленные) значения	$3,5 * 0,10 * \sqrt{(1\ 826,00)} = 15$
4.	Площадь земельного участка согласно сведениям Единого государственного реестра недвижимости (Ркад), м ²	1 560,00
5.	Оценка расхождения Р и Ркад ($P - P_{кад}$), м ²	266
6.	Предельный минимальный и максимальный размеры земельного участка (Рмин и Рмакс), м ²	Рмин = 600 Рмакс = 2 500
7.	Вид (виды) разрешенного использования	для ведения личного подсобного хозяйства
7.1.	Дополнительные сведения об использовании земельного участка	—
8.	Кадастровый или иной государственный учетный номер (инвентарный) здания, сооружения, объекта незавершенного строительства, расположенного на земельном участке	43:30:000000:1020
9.	Сведения о земельных участках (землях общего пользования, территории общего пользования), посредством которых обеспечивается доступ	Земли общего пользования
10.	Иные сведения	—

4. Пояснения к сведениям об уточняемом земельном участке с кадастровым номером 43:30:430501:132 :

1.	—
----	---

1. Сведения о характерных точках границ уточняемого земельного участка с кадастровым номером 43:30:430501:133 :
 Система координат МСК-43 Зона № 2

Обозначение характерных точек границ	Координаты, м				Метод определения координат	Формулы, примененные для расчета средней квадратической погрешности определения координат характерных точек границ (Mt), с подставленными в такие формулы значениями и итоговые (вычисленные) значения Mt, м	Описание закрепления точки
	содержатся в Едином государственном реестре недвижимости		определены в результате выполнения комплексных кадастровых работ				
	X	Y	X	Y			
1	2	3	4	5	6	7	8
н785У	—	—	585 785,91	2 237 857,51	Метод спутниковых геодезических измерений (определений)	0,07	Столб
н786У	—	—	585 792,20	2 237 835,06			
н738У	—	—	585 795,15	2 237 835,71			закрепление отсутствует
н683У	—	—	585 819,91	2 237 841,95			
н682У	—	—	585 813,35	2 237 865,68			
н785У	—	—	585 785,91	2 237 857,51			

2. Сведения о частях границ уточняемого земельного участка с кадастровым номером 43:30:430501:133 :

Обозначение части границ		Горизонтальное проложение (S), м	Описание прохождения части границ	Сведения о согласовании местоположения границ (согласовано/спорное)
от т.	до т.			
1	2	3	4	5
н785У	н786У	23,31	По забору	согласовано
н786У	н738У	3,02		
н738У	н683У	25,53	-	
н683У	н682У	24,62	частично по нежилому строению	
н682У	н785У	28,63	Частично по забору	

3. Сведения о характеристиках уточняемого земельного участка с кадастровым номером <u>43:30:430501:133</u> :		
№ п/п	Наименование характеристики земельного участка	Значение характеристики
1	2	3
1.	Адрес земельного участка	—
1.1.	Сведения о местоположении земельного участка (при отсутствии адреса) в структурированном в соответствии с федеральной информационной адресной системой виде	
1.2.	Дополнительные сведения о местоположении земельного участка	Кировская область, р-н Слободской, с Карино, ул Тукая, д 12
2.	Площадь земельного участка ± величина погрешности определения (вычисления) площади ($P \pm \Delta P$), м ²	686 ± 9,00
3.	Формула, примененная для вычисления предельной погрешности определения площади земельного участка, с подставленными значениями и итоговые (вычисленные) значения	$3,5 * 0,10 * \sqrt{(686,00)} = 9$
4.	Площадь земельного участка согласно сведениям Единого государственного реестра недвижимости (Ркад), м ²	651,00
5.	Оценка расхождения Р и Ркад ($P - P_{кад}$), м ²	35
6.	Предельный минимальный и максимальный размеры земельного участка (Рмин и Рмакс), м ²	Рмин = 600 Рмакс = 2 500
7.	Вид (виды) разрешенного использования	Для ведения личного подсобного хозяйства
7.1.	Дополнительные сведения об использовании земельного участка	—
8.	Кадастровый или иной государственный учетный номер (инвентарный) здания, сооружения, объекта незавершенного строительства, расположенного на земельном участке	43:30:000000:1020; 43:30:430501:390
9.	Сведения о земельных участках (землях общего пользования, территории общего пользования), посредством которых обеспечивается доступ	Земли общего пользования
10.	Иные сведения	—
4. Пояснения к сведениям об уточняемом земельном участке с кадастровым номером <u>43:30:430501:133</u> :		
1.	—	

1. Сведения о характерных точках границ уточняемого земельного участка с кадастровым номером 43:30:430501:134 :
 Система координат МСК-43 Зона № 2

Обозначение характерных точек границ	Координаты, м				Метод определения координат	Формулы, примененные для расчета средней квадратической погрешности определения координат характерных точек границ (Mt), с подставленными в такие формулы значениями и итоговые (вычисленные) значения Mt, м	Описание закрепления точки
	содержатся в Едином государственном реестре недвижимости		определены в результате выполнения комплексных кадастровых работ				
	X	Y	X	Y			
1	2	3	4	5	6	7	8
н738У	—	—	585 795,15	2 237 835,71	Метод спутниковых геодезических измерений (определений)	0,07	закрепление отсутствует
н523У	—	—	585 804,09	2 237 807,83			Столб
н526У	—	—	585 825,03	2 237 814,09			закрепление отсутствует
н684У	—	—	585 828,75	2 237 816,77			Столб
н683У	—	—	585 819,91	2 237 841,95			закрепление отсутствует
н738У	—	—	585 795,15	2 237 835,71			

2. Сведения о частях границ уточняемого земельного участка с кадастровым номером 43:30:430501:134 :

Обозначение части границ		Горизонтальное проложение (S), м	Описание прохождения части границ	Сведения о согласовании местоположения границ (согласовано/спорное)
от т.	до т.			
1	2	3	4	5
н738У	н523У	29,28	По забору	согласовано
н523У	н526У	21,86	-	
н526У	н684У	4,58	-	
н684У	н683У	26,69	Частично по забору	
н683У	н738У	25,53	-	

3. Сведения о характеристиках уточняемого земельного участка с кадастровым номером 43:30:430501:134 :

№ п/п	Наименование характеристики земельного участка	Значение характеристики
1	2	3

1	2	3
1.	Адрес земельного участка	—
1.1.	Сведения о местоположении земельного участка (при отсутствии адреса) в структурированном в соответствии с федеральной информационной адресной системой виде	
1.2.	Дополнительные сведения о местоположении земельного участка	Кировская обл, р-н Слободской, с Карино, ул Тукая, д 12
2.	Площадь земельного участка ± величина погрешности определения (вычисления) площади ($P \pm \Delta P$), м ²	739 ± 10,00
3.	Формула, примененная для вычисления предельной погрешности определения площади земельного участка, с подставленными значениями и итоговые (вычисленные) значения	$3,5 * 0,10 * \sqrt{(739,00)} = 10$
4.	Площадь земельного участка согласно сведениям Единого государственного реестра недвижимости (Ркад), м ²	532,00
5.	Оценка расхождения Р и Ркад ($P - P_{кад}$), м ²	207
6.	Предельный минимальный и максимальный размеры земельного участка (Рмин и Рмакс), м ²	Рмин = 600 Рмакс = 2 000
7.	Вид (виды) разрешенного использования	эксплуатация жилого дома
7.1.	Дополнительные сведения об использовании земельного участка	—
8.	Кадастровый или иной государственный учетный номер (инвентарный) здания, сооружения, объекта незавершенного строительства, расположенного на земельном участке	—
9.	Сведения о земельных участках (землях общего пользования, территории общего пользования), посредством которых обеспечивается доступ	Земли общего пользования
10.	Иные сведения	—
4. Пояснения к сведениям об уточняемом земельном участке с кадастровым номером		43:30:430501:134 :
1.	—	—

1. Сведения о характерных точках границ уточняемого земельного участка с кадастровым номером 43:30:430501:135 :
 Система координат МСК-43 Зона № 2

Обозначение характерных точек границ	Координаты, м				Метод определения координат	Формулы, примененные для расчета средней квадратической погрешности определения координат характерных точек границ (Mt), с подставленными в такие формулы значениями и итоговые (вычисленные) значения Mt, м	Описание закрепления точки
	содержатся в Едином государственном реестре недвижимости		определены в результате выполнения комплексных кадастровых работ				
	X	Y	X	Y			
1	2	3	4	5	6	7	8
н685У	—	—	585 600,60	2 237 750,94	Метод спутниковых геодезических измерений (определений)	0,07	Столб
н686У	—	—	585 621,83	2 237 755,40			
н687У	—	—	585 609,53	2 237 803,53			точка нежилого строения
н688У	—	—	585 577,11	2 237 793,54			закрепление отсутствует
н689У	—	—	585 578,75	2 237 788,62			
н690У	—	—	585 588,69	2 237 791,46			
н685У	—	—	585 600,60	2 237 750,94			Столб

2. Сведения о частях границ уточняемого земельного участка с кадастровым номером 43:30:430501:135 :

Обозначение части границ		Горизонтальное проложение (S), м	Описание прохождения части границ	Сведения о согласовании местоположения границ (согласовано/спорное)
от т.	до т.			
1	2	3	4	5
н685У	н686У	21,69	По забору	согласовано
н686У	н687У	49,68	Частично по забору; частично по нежилому строению	
н687У	н688У	33,92	частично по нежилому строению	
н688У	н689У	5,19	-	
н689У	н690У	10,34		
н690У	н685У	42,23		

3. Сведения о характеристиках уточняемого земельного участка с кадастровым номером 43:30:430501:135 :

№ п/п	Наименование характеристики земельного участка	Значение характеристики
1	2	3
1.	Адрес земельного участка	—
1.1.	Сведения о местоположении земельного участка (при отсутствии адреса) в структурированном в соответствии с федеральной информационной адресной системой виде	
1.2.	Дополнительные сведения о местоположении земельного участка	Кировская обл, р-н Слободской, с Карино, ул Тукая, д 18
2.	Площадь земельного участка ± величина погрешности определения (вычисления) площади ($P \pm \Delta P$), м ²	1 151 ± 12,00
3.	Формула, примененная для вычисления предельной погрешности определения площади земельного участка, с подставленными значениями и итоговые (вычисленные) значения	$3,5*0,10*\sqrt{(1\ 151,00)} = 12$
4.	Площадь земельного участка согласно сведениям Единого государственного реестра недвижимости (Ркад), м ²	754,00
5.	Оценка расхождения Р и Ркад ($P - P_{кад}$), м ²	397
6.	Предельный минимальный и максимальный размеры земельного участка (Рмин и Рмакс), м ²	— —
7.	Вид (виды) разрешенного использования	эксплуатация жилого дома
7.1.	Дополнительные сведения об использовании земельного участка	—
8.	Кадастровый или иной государственный учетный номер (инвентарный) здания, сооружения, объекта незавершенного строительства, расположенного на земельном участке	43:30:430501:301
9.	Сведения о земельных участках (землях общего пользования, территории общего пользования), посредством которых обеспечивается доступ	Земли общего пользования
10.	Иные сведения	—

4. Пояснения к сведениям об уточняемом земельном участке с кадастровым номером 43:30:430501:135 :

1.	—
----	---

1. Сведения о характерных точках границ уточняемого земельного участка с кадастровым номером 43:30:430501:136 :
 Система координат МСК-43 Зона № 2

Обозначение характерных точек границ	Координаты, м				Метод определения координат	Формулы, примененные для расчета средней квадратической погрешности определения координат характерных точек границ (Mt), с подставленными в такие формулы значениями и итоговые (вычисленные) значения Mt, м	Описание закрепления точки
	содержатся в Едином государственном реестре недвижимости		определены в результате выполнения комплексных кадастровых работ				
	X	Y	X	Y			
1	2	3	4	5	6	7	8
547	—	—	585 576,65	2 237 745,05	Иное описание	0,01	-
н685У	—	—	585 600,60	2 237 750,94	Метод спутниковых геодезических измерений (определений)	0,07	Столб
н690У	—	—	585 588,69	2 237 791,46			закрепление отсутствует
н689У	—	—	585 578,75	2 237 788,62			
н688У	—	—	585 577,11	2 237 793,54			
549	—	—	585 564,10	2 237 787,80	Иное описание	0,01	Долговременный межевой знак
548	—	—	585 566,45	2 237 780,70			
547	—	—	585 576,65	2 237 745,05			

2. Сведения о частях границ уточняемого земельного участка с кадастровым номером 43:30:430501:136 :

Обозначение части границ		Горизонтальное проложение (S), м	Описание прохождения части границ	Сведения о согласовании местоположения границ (согласовано/спорное)
от т.	до т.			
1	2	3	4	5
547	н685У	24,66	Частично по забору	согласовано
н685У	н690У	42,23		
н690У	н689У	10,34		
н689У	н688У	5,19		
н688У	549	14,22		
549	548	7,48		

1	2	3	4	5
548	547	37,08	По забору	согласовано
3. Сведения о характеристиках уточняемого земельного участка с кадастровым номером			43:30:430501:136 :	
№ п/п	Наименование характеристики земельного участка		Значение характеристики	
1	2		3	
1.	Адрес земельного участка		—	
1.1.	Сведения о местоположении земельного участка (при отсутствии адреса) в структурированном в соответствии с федеральной информационной адресной системой виде			
1.2.	Дополнительные сведения о местоположении земельного участка		Кировская обл, р-н Слободской, с Карино, ул Тукая, д 18	
2.	Площадь земельного участка ± величина погрешности определения (вычисления) площади ($P \pm \Delta P$), м ²		1 083 ± 12,00	
3.	Формула, примененная для вычисления предельной погрешности определения площади земельного участка, с подставленными значениями и итоговые (вычисленные) значения		$3,5*0,10*\sqrt{(1\ 083,00)} = 12$	
4.	Площадь земельного участка согласно сведениям Единого государственного реестра недвижимости (Ркад), м ²		754,00	
5.	Оценка расхождения Р и Ркад ($P - P_{кад}$), м ²		329	
6.	Предельный минимальный и максимальный размеры земельного участка (Рмин и Рмакс), м ²		— —	
7.	Вид (виды) разрешенного использования		эксплуатация жилого дома	
7.1.	Дополнительные сведения об использовании земельного участка		—	
8.	Кадастровый или иной государственный учетный номер (инвентарный) здания, сооружения, объекта незавершенного строительства, расположенного на земельном участке		43:30:430501:301	
9.	Сведения о земельных участках (землях общего пользования, территории общего пользования), посредством которых обеспечивается доступ		Земли общего пользования	
10.	Иные сведения		—	
4. Пояснения к сведениям об уточняемом земельном участке с кадастровым номером			43:30:430501:136 :	
1.	—			

1. Сведения о характерных точках границ уточняемого земельного участка с кадастровым номером 43:30:430501:139 :
 Система координат МСК-43 Зона № 2

Обозначение характерных точек границ	Координаты, м				Метод определения координат	Формулы, примененные для расчета средней квадратической погрешности определения координат характерных точек границ (Mt), с подставленными в такие формулы значениями и итоговые (вычисленные) значения Mt, м	Описание закрепления точки
	содержатся в Едином государственном реестре недвижимости		определены в результате выполнения комплексных кадастровых работ				
	X	Y	X	Y			
1	2	3	4	5	6	7	8
409	—	—	585 460,01	2 237 762,71	Иное описание	0,10	Закрепление отсутствует
н632У	—	—	585 438,12	2 237 753,84	Метод спутниковых геодезических измерений (определений)	0,07	Столб
н633У	—	—	585 435,38	2 237 750,30			
н634У	—	—	585 433,52	2 237 744,87			закрепление отсутствует
н635У	—	—	585 445,66	2 237 712,65			
410	—	—	585 474,02	2 237 722,10	Иное описание	0,10	Закрепление отсутствует
409	—	—	585 460,01	2 237 762,71			

2. Сведения о частях границ уточняемого земельного участка с кадастровым номером 43:30:430501:139 :

Обозначение части границ		Горизонтальное проложение (S), м	Описание прохождения части границ	Сведения о согласовании местоположения границ (согласовано/спорное)
от т.	до т.			
1	2	3	4	5
409	н632У	23,62	Частично по забору	согласовано
н632У	н633У	4,48	По забору	
н633У	н634У	5,74	Частично по забору	
н634У	н635У	34,43	Частично по забору; частично по нежилым строениям	
н635У	410	29,89	Частично по забору	
410	409	42,96		

3. Сведения о характеристиках уточняемого земельного участка с кадастровым номером 43:30:430501:139 :

№ п/п	Наименование характеристики земельного участка	Значение характеристики
-------	--	-------------------------

1	2	3
1.	Адрес земельного участка	—
1.1.	Сведения о местоположении земельного участка (при отсутствии адреса) в структурированном в соответствии с федеральной информационной адресной системой виде	
1.2.	Дополнительные сведения о местоположении земельного участка	Местоположение установлено относительно ориентира, расположенного в границах участка. Ориентир здание. Почтовый адрес ориентира: Кировская обл, р-н Слободской, с Карино, ул Тукая, дом 24.
2.	Площадь земельного участка \pm величина погрешности определения (вычисления) площади ($P \pm \Delta P$), м ²	1 259 \pm 12,00
3.	Формула, примененная для вычисления предельной погрешности определения площади земельного участка, с подставленными значениями и итоговые (вычисленные) значения	$3,5 * 0,10 * \sqrt{(1\ 259,00)} = 12$
4.	Площадь земельного участка согласно сведениям Единого государственного реестра недвижимости (Ркад), м ²	2 333,00
5.	Оценка расхождения P и Ркад ($P - P_{кад}$), м ²	1 074
6.	Предельный минимальный и максимальный размеры земельного участка (Рмин и Рмакс), м ²	— —
7.	Вид (виды) разрешенного использования	для ведения личного подсобного хозяйства
7.1.	Дополнительные сведения об использовании земельного участка	—
8.	Кадастровый или иной государственный учетный номер (инвентарный) здания, сооружения, объекта незавершенного строительства, расположенного на земельном участке	43:30:430501:232
9.	Сведения о земельных участках (землях общего пользования, территории общего пользования), посредством которых обеспечивается доступ	Земли общего пользования
10.	Иные сведения	—
4. Пояснения к сведениям об уточняемом земельном участке с кадастровым номером		43:30:430501:139 :
1.		—

1. Сведения о характерных точках границ уточняемого земельного участка с кадастровым номером 43:30:430501:140 :
 Система координат МСК-43 Зона № 2

Обозначение характерных точек границ	Координаты, м				Метод определения координат	Формулы, примененные для расчета средней квадратической погрешности определения координат характерных точек границ (Mt), с подставленными в такие формулы значениями и итоговые (вычисленные) значения Mt, м	Описание закрепления точки
	содержатся в Едином государственном реестре недвижимости		определены в результате выполнения комплексных кадастровых работ				
	X	Y	X	Y			
1	2	3	4	5	6	7	8
н523У	—	—	585 804,09	2 237 807,83	Метод спутниковых геодезических измерений (определений)	0,07	Столб
н524У	—	—	585 810,29	2 237 789,66			закрепление отсутствует
н525У	—	—	585 830,03	2 237 795,94			Столб
н526У	—	—	585 825,03	2 237 814,09			закрепление отсутствует
н523У	—	—	585 804,09	2 237 807,83			Столб

2. Сведения о частях границ уточняемого земельного участка с кадастровым номером 43:30:430501:140 :

Обозначение части границ		Горизонтальное проложение (S), м	Описание прохождения части границ	Сведения о согласовании местоположения границ (согласовано/спорное)
от т.	до т.			
1	2	3	4	5
н523У	н524У	19,20	-	согласовано
н524У	н525У	20,71	Частично по забору	
н525У	н526У	18,83	-	
н526У	н523У	21,86	-	

3. Сведения о характеристиках уточняемого земельного участка с кадастровым номером 43:30:430501:140 :

№ п/п	Наименование характеристики земельного участка	Значение характеристики
1	2	3
1	2	3

1	2	3
1.	Адрес земельного участка	—
1.1.	Сведения о местоположении земельного участка (при отсутствии адреса) в структурированном в соответствии с федеральной информационной адресной системой виде	
1.2.	Дополнительные сведения о местоположении земельного участка	Местоположение установлено относительно ориентира, расположенного в границах участка. Почтовый адрес ориентира: обл. Кировская р. Слободской с. Карино ул. Тукая д. 12а.
2.	Площадь земельного участка \pm величина погрешности определения (вычисления) площади ($P \pm \Delta P$), м ²	404 \pm 7,00
3.	Формула, примененная для вычисления предельной погрешности определения площади земельного участка, с подставленными значениями и итоговые (вычисленные) значения	$3,5 * 0,10 * \sqrt{(404,00)} = 7$
4.	Площадь земельного участка согласно сведениям Единого государственного реестра недвижимости (Ркад), м ²	300,00
5.	Оценка расхождения P и Ркад ($P - P_{кад}$), м ²	104
6.	Предельный минимальный и максимальный размеры земельного участка (Рмин и Рмакс), м ²	Рмин = 600 Рмакс = 2 500
7.	Вид (виды) разрешенного использования	для ведения личного подсобного хозяйства
7.1.	Дополнительные сведения об использовании земельного участка	—
8.	Кадастровый или иной государственный учетный номер (инвентарный) здания, сооружения, объекта незавершенного строительства, расположенного на земельном участке	43:30:000000:1020
9.	Сведения о земельных участках (землях общего пользования, территории общего пользования), посредством которых обеспечивается доступ	Земли общего пользования
10.	Иные сведения	—
4. Пояснения к сведениям об уточняемом земельном участке с кадастровым номером		43:30:430501:140 :
1.		—

1. Сведения о характерных точках границ уточняемого земельного участка с кадастровым номером 43:30:430501:141 :
 Система координат МСК-43 Зона № 2

Обозначение характерных точек границ	Координаты, м				Метод определения координат	Формулы, примененные для расчета средней квадратической погрешности определения координат характерных точек границ (Mt), с подставленными в такие формулы значениями и итоговые (вычисленные) значения Mt, м	Описание закрепления точки	
	содержатся в Едином государственном реестре недвижимости		определены в результате выполнения комплексных кадастровых работ					
	X	Y	X	Y				
1	2	3	4	5	6	7	8	
н691У	—	—	585 961,54	2 237 809,56	Метод спутниковых геодезических измерений (определений)	0,07	Столб	
н692У	—	—	585 963,00	2 237 782,00			закрепление отсутствует	
н693У	—	—	585 971,19	2 237 782,28			Столб	
н694У	—	—	585 972,28	2 237 750,80				
н695У	—	—	586 003,43	2 237 752,30				
н696У	—	—	586 001,36	2 237 810,88				закрепление отсутствует
н691У	—	—	585 961,54	2 237 809,56				Столб

2. Сведения о частях границ уточняемого земельного участка с кадастровым номером 43:30:430501:141 :

Обозначение части границ		Горизонтальное проложение (S), м	Описание прохождения части границ	Сведения о согласовании местоположения границ (согласовано/спорное)
от т.	до т.			
1	2	3	4	5
н691У	н692У	27,60	По забору	согласовано
н692У	н693У	8,19		
н693У	н694У	31,50		
н694У	н695У	31,19		
н695У	н696У	58,62		
н696У	н691У	39,84		

3. Сведения о характеристиках уточняемого земельного участка с кадастровым номером 43:30:430501:141 :

№ п/п	Наименование характеристики земельного участка	Значение характеристики
1	2	3
1.	Адрес земельного участка	—
1.1.	Сведения о местоположении земельного участка (при отсутствии адреса) в структурированном в соответствии с федеральной информационной адресной системой виде	
1.2.	Дополнительные сведения о местоположении земельного участка	Местоположение установлено относительно ориентира, расположенного в границах участка. Почтовый адрес ориентира: обл. Кировская р. Слободской с. Карино ул. Вахитова д. 2.
2.	Площадь земельного участка ± величина погрешности определения (вычисления) площади ($P \pm \Delta P$), м ²	2 067 ± 16,00
3.	Формула, примененная для вычисления предельной погрешности определения площади земельного участка, с подставленными значениями и итоговые (вычисленные) значения	$3,5 * 0,10 * \sqrt{(2\ 067,00)} = 16$
4.	Площадь земельного участка согласно сведениям Единого государственного реестра недвижимости (Ркад), м ²	2 038,00
5.	Оценка расхождения Р и Ркад ($P - P_{кад}$), м ²	29
6.	Предельный минимальный и максимальный размеры земельного участка (Рмин и Рмакс), м ²	— —
7.	Вид (виды) разрешенного использования	для огородничества
7.1.	Дополнительные сведения об использовании земельного участка	—
8.	Кадастровый или иной государственный учетный номер (инвентарный) здания, сооружения, объекта незавершенного строительства, расположенного на земельном участке	43:30:430501:392
9.	Сведения о земельных участках (землях общего пользования, территории общего пользования), посредством которых обеспечивается доступ	Земли общего пользования
10.	Иные сведения	—

4. Пояснения к сведениям об уточняемом земельном участке с кадастровым номером 43:30:430501:141 :

1.	—
----	---

1. Сведения о характерных точках границ уточняемого земельного участка с кадастровым номером 43:30:430501:144 :
 Система координат МСК-43 Зона № 2

Обозначение характерных точек границ	Координаты, м				Метод определения координат	Формулы, примененные для расчета средней квадратической погрешности определения координат характерных точек границ (Mt), с подставленными в такие формулы значениями и итоговые (вычисленные) значения Mt, м	Описание закрепления точки
	содержатся в Едином государственном реестре недвижимости		определены в результате выполнения комплексных кадастровых работ				
	X	Y	X	Y			
1	2	3	4	5	6	7	8
н739У	—	—	585 643,45	2 237 703,39	Метод спутниковых геодезических измерений (определений)	0,07	Столб
н740У	—	—	585 673,27	2 237 711,08			закрепление отсутствует
н741У	—	—	585 658,01	2 237 761,75			
н742У	—	—	585 629,36	2 237 754,75			
н739У	—	—	585 643,45	2 237 703,39			Столб

2. Сведения о частях границ уточняемого земельного участка с кадастровым номером 43:30:430501:144 :

Обозначение части границ		Горизонтальное проложение (S), м	Описание прохождения части границ	Сведения о согласовании местоположения границ (согласовано/спорное)
от т.	до т.			
1	2	3	4	5
н739У	н740У	30,80	Частично по забору	согласовано
н740У	н741У	52,92	частично по нежилому строению	
н741У	н742У	29,49	-	
н742У	н739У	53,26	-	

3. Сведения о характеристиках уточняемого земельного участка с кадастровым номером 43:30:430501:144 :

№ п/п	Наименование характеристики земельного участка	Значение характеристики
1	2	3
1	2	3

1	2	3
1.	Адрес земельного участка	—
1.1.	Сведения о местоположении земельного участка (при отсутствии адреса) в структурированном в соответствии с федеральной информационной адресной системой виде	
1.2.	Дополнительные сведения о местоположении земельного участка	Местоположение установлено относительно ориентира, расположенного в границах участка. Почтовый адрес ориентира: обл. Кировская р. Слободской с. Карино ул. Вахитова д. 3.
2.	Площадь земельного участка \pm величина погрешности определения (вычисления) площади ($P \pm \Delta P$), м ²	1 599 \pm 14,00
3.	Формула, примененная для вычисления предельной погрешности определения площади земельного участка, с подставленными значениями и итоговые (вычисленные) значения	$3,5 * 0,10 * \sqrt{(1\ 599,00)} = 14$
4.	Площадь земельного участка согласно сведениям Единого государственного реестра недвижимости (Ркад), м ²	1 599,00
5.	Оценка расхождения P и Ркад ($P - P_{кад}$), м ²	0
6.	Предельный минимальный и максимальный размеры земельного участка (Рмин и Рмакс), м ²	— —
7.	Вид (виды) разрешенного использования	для огородничества
7.1.	Дополнительные сведения об использовании земельного участка	—
8.	Кадастровый или иной государственный учетный номер (инвентарный) здания, сооружения, объекта незавершенного строительства, расположенного на земельном участке	43:30:000000:1020
9.	Сведения о земельных участках (землях общего пользования, территории общего пользования), посредством которых обеспечивается доступ	Земли общего пользования
10.	Иные сведения	—
4. Пояснения к сведениям об уточняемом земельном участке с кадастровым номером		43:30:430501:144 :
1.		—

1. Сведения о характерных точках границ уточняемого земельного участка с кадастровым номером 43:30:430501:146 :
 Система координат МСК-43 Зона № 2

Обозначение характерных точек границ	Координаты, м				Метод определения координат	Формулы, примененные для расчета средней квадратической погрешности определения координат характерных точек границ (Mt), с подставленными в такие формулы значениями и итоговые (вычисленные) значения Mt, м	Описание закрепления точки
	содержатся в Едином государственном реестре недвижимости		определены в результате выполнения комплексных кадастровых работ				
	X	Y	X	Y			
1	2	3	4	5	6	7	8
н444У	—	—	585 459,43	2 237 644,42	Метод спутниковых геодезических измерений (определений)	0,07	Столб
н445У	—	—	585 476,86	2 237 586,57			закрепление отсутствует
н446У	—	—	585 504,01	2 237 595,11			
н447У	—	—	585 487,57	2 237 651,43			
н444У	—	—	585 459,43	2 237 644,42			Столб

2. Сведения о частях границ уточняемого земельного участка с кадастровым номером 43:30:430501:146 :

Обозначение части границ		Горизонтальное проложение (S), м	Описание прохождения части границ	Сведения о согласовании местоположения границ (согласовано/спорное)
от т.	до т.			
1	2	3	4	5
н444У	н445У	60,42	Частично по забору; частично по жилому строению	согласовано
н445У	н446У	28,46	-	
н446У	н447У	58,67	частично по нежилому строению	
н447У	н444У	29,00	Частично по забору	

3. Сведения о характеристиках уточняемого земельного участка с кадастровым номером 43:30:430501:146 :

№ п/п	Наименование характеристики земельного участка	Значение характеристики
1	2	3
1	2	3

1	2	3
1.	Адрес земельного участка	—
1.1.	Сведения о местоположении земельного участка (при отсутствии адреса) в структурированном в соответствии с федеральной информационной адресной системой виде	
1.2.	Дополнительные сведения о местоположении земельного участка	(адрес) Кировская обл, р-н Слободской, с Карино, ул Вахитова, дом 16
2.	Площадь земельного участка ± величина погрешности определения (вычисления) площади ($P \pm \Delta P$), м ²	1 710 ± 14,00
3.	Формула, примененная для вычисления предельной погрешности определения площади земельного участка, с подставленными значениями и итоговые (вычисленные) значения	$3,5 * 0,10 * \sqrt{(1\ 710,00)} = 14$
4.	Площадь земельного участка согласно сведениям Единого государственного реестра недвижимости (Ркад), м ²	1 710,00
5.	Оценка расхождения P и Ркад ($P - P_{кад}$), м ²	0
6.	Предельный минимальный и максимальный размеры земельного участка (Рмин и Рмакс), м ²	Рмин = 600 Рмакс = 2 500
7.	Вид (виды) разрешенного использования	для ведения личного подсобного хозяйства
7.1.	Дополнительные сведения об использовании земельного участка	—
8.	Кадастровый или иной государственный учетный номер (инвентарный) здания, сооружения, объекта незавершенного строительства, расположенного на земельном участке	43:30:430501:393
9.	Сведения о земельных участках (землях общего пользования, территории общего пользования), посредством которых обеспечивается доступ	Земли общего пользования
10.	Иные сведения	—
4. Пояснения к сведениям об уточняемом земельном участке с кадастровым номером		43:30:430501:146 :
1.		—

1. Сведения о характерных точках границ уточняемого земельного участка с кадастровым номером 43:30:430501:147 :
 Система координат МСК-43 Зона № 2

Обозначение характерных точек границ	Координаты, м				Метод определения координат	Формулы, примененные для расчета средней квадратической погрешности определения координат характерных точек границ (Mt), с подставленными в такие формулы значениями и итоговые (вычисленные) значения Mt, м	Описание закрепления точки
	содержатся в Едином государственном реестре недвижимости		определены в результате выполнения комплексных кадастровых работ				
	X	Y	X	Y			
1	2	3	4	5	6	7	8
н697У	—	—	585 848,69	2 237 643,12	Метод спутниковых геодезических измерений (определений)	0,07	закрепление отсутствует
н698У	—	—	585 857,80	2 237 617,55			
н699У	—	—	585 898,60	2 237 629,76			
н700У	—	—	585 896,04	2 237 647,37			
н697У	—	—	585 848,69	2 237 643,12			

2. Сведения о частях границ уточняемого земельного участка с кадастровым номером 43:30:430501:147 :

Обозначение части границ		Горизонтальное проложение (S), м	Описание прохождения части границ	Сведения о согласовании местоположения границ (согласовано/спорное)
от т.	до т.			
1	2	3	4	5
н697У	н698У	27,14	-	согласовано
н698У	н699У	42,59		
н699У	н700У	17,80		
н700У	н697У	47,54		

3. Сведения о характеристиках уточняемого земельного участка с кадастровым номером 43:30:430501:147 :

№ п/п	Наименование характеристики земельного участка	Значение характеристики
1	2	3
1	2	3

1	2	3
1.	Адрес земельного участка	—
1.1.	Сведения о местоположении земельного участка (при отсутствии адреса) в структурированном в соответствии с федеральной информационной адресной системой виде	
1.2.	Дополнительные сведения о местоположении земельного участка	Местоположение установлено относительно ориентира, расположенного в границах участка. Почтовый адрес ориентира: обл. Кировская р. Слободской с. Карино ул. М.Джалиля д. 1.
2.	Площадь земельного участка ± величина погрешности определения (вычисления) площади ($P \pm \Delta P$), м ²	1 000 ± 11,00
3.	Формула, примененная для вычисления предельной погрешности определения площади земельного участка, с подставленными значениями и итоговые (вычисленные) значения	$3,5 * 0,10 * \sqrt{(1\ 000,00)} = 11$
4.	Площадь земельного участка согласно сведениям Единого государственного реестра недвижимости (Ркад), м ²	1 000,00
5.	Оценка расхождения P и Ркад ($P - P_{кад}$), м ²	0
6.	Предельный минимальный и максимальный размеры земельного участка (Рмин и Рмакс), м ²	— —
7.	Вид (виды) разрешенного использования	для огородничества
7.1.	Дополнительные сведения об использовании земельного участка	—
8.	Кадастровый или иной государственный учетный номер (инвентарный) здания, сооружения, объекта незавершенного строительства, расположенного на земельном участке	—
9.	Сведения о земельных участках (землях общего пользования, территории общего пользования), посредством которых обеспечивается доступ	Земли общего пользования
10.	Иные сведения	—
4. Пояснения к сведениям об уточняемом земельном участке с кадастровым номером		43:30:430501:147 :
1.		—

1. Сведения о характерных точках границ уточняемого земельного участка с кадастровым номером 43:30:430501:148 :
 Система координат МСК-43 Зона № 2

Обозначение характерных точек границ	Координаты, м				Метод определения координат	Формулы, примененные для расчета средней квадратической погрешности определения координат характерных точек границ (Mt), с подставленными в такие формулы значениями и итоговые (вычисленные) значения Mt, м	Описание закрепления точки
	содержатся в Едином государственном реестре недвижимости		определены в результате выполнения комплексных кадастровых работ				
	X	Y	X	Y			
1	2	3	4	5	6	7	8
н766У	—	—	585 826,84	2 237 641,30	Метод спутниковых геодезических измерений (определений)	0,07	закрепление отсутствует
н767У	—	—	585 796,23	2 237 628,94			
н768У	—	—	585 810,35	2 237 595,30			
н769У	—	—	585 840,85	2 237 607,86			
н766У	—	—	585 826,84	2 237 641,30			

2. Сведения о частях границ уточняемого земельного участка с кадастровым номером 43:30:430501:148 :

Обозначение части границ		Горизонтальное проложение (S), м	Описание прохождения части границ	Сведения о согласовании местоположения границ (согласовано/спорное)
от т.	до т.			
1	2	3	4	5
н766У	н767У	33,01	-	согласовано
н767У	н768У	36,48		
н768У	н769У	32,98		
н769У	н766У	36,26		

3. Сведения о характеристиках уточняемого земельного участка с кадастровым номером 43:30:430501:148 :

№ п/п	Наименование характеристики земельного участка	Значение характеристики
1	2	3
1	2	3

1	2	3
1.	Адрес земельного участка	—
1.1.	Сведения о местоположении земельного участка (при отсутствии адреса) в структурированном в соответствии с федеральной информационной адресной системой виде	
1.2.	Дополнительные сведения о местоположении земельного участка	Местоположение установлено относительно ориентира, расположенного в границах участка. Почтовый адрес ориентира: обл. Кировская р. Слободской с. Карино ул. М.Джалиля д. 2.
2.	Площадь земельного участка \pm величина погрешности определения (вычисления) площади ($P \pm \Delta P$), м ²	1 200 \pm 12,00
3.	Формула, примененная для вычисления предельной погрешности определения площади земельного участка, с подставленными значениями и итоговые (вычисленные) значения	$3,5 * 0,10 * \sqrt{(1\ 200,00)} = 12$
4.	Площадь земельного участка согласно сведениям Единого государственного реестра недвижимости (Ркад), м ²	1 200,00
5.	Оценка расхождения P и Ркад ($P - P_{кад}$), м ²	0
6.	Предельный минимальный и максимальный размеры земельного участка (Рмин и Рмакс), м ²	Рмин = 600 Рмакс = 2 500
7.	Вид (виды) разрешенного использования	для ведения личного подсобного хозяйства
7.1.	Дополнительные сведения об использовании земельного участка	—
8.	Кадастровый или иной государственный учетный номер (инвентарный) здания, сооружения, объекта незавершенного строительства, расположенного на земельном участке	—
9.	Сведения о земельных участках (землях общего пользования, территории общего пользования), посредством которых обеспечивается доступ	Земли общего пользования
10.	Иные сведения	—
4. Пояснения к сведениям об уточняемом земельном участке с кадастровым номером		43:30:430501:148 :
1.		—

1. Сведения о характерных точках границ уточняемого земельного участка с кадастровым номером 43:30:430501:149 :
 Система координат МСК-43 Зона № 2

Обозначение характерных точек границ	Координаты, м				Метод определения координат	Формулы, примененные для расчета средней квадратической погрешности определения координат характерных точек границ (Mt), с подставленными в такие формулы значениями и итоговые (вычисленные) значения Mt, м	Описание закрепления точки
	содержатся в Едином государственном реестре недвижимости		определены в результате выполнения комплексных кадастровых работ				
	X	Y	X	Y			
1	2	3	4	5	6	7	8
н787У	—	—	585 703,76	2 237 599,31	Метод спутниковых геодезических измерений (определений)	0,07	закрепление отсутствует
н498У	—	—	585 695,36	2 237 630,54			точка забора
н505У	—	—	585 654,53	2 237 619,80			закрепление отсутствует
н788У	—	—	585 644,78	2 237 617,07			
н789У	—	—	585 652,70	2 237 584,90			
н787У	—	—	585 703,76	2 237 599,31			

2. Сведения о частях границ уточняемого земельного участка с кадастровым номером 43:30:430501:149 :

Обозначение части границ		Горизонтальное проложение (S), м	Описание прохождения части границ	Сведения о согласовании местоположения границ (согласовано/спорное)
от т.	до т.			
1	2	3	4	5
н787У	н498У	32,34	частично по нежилым строениям; частично по забору	согласовано
н498У	н505У	42,22	Частично по забору	
н505У	н788У	10,12	-	
н788У	н789У	33,13	-	
н789У	н787У	53,05	Частично по забору	

3. Сведения о характеристиках уточняемого земельного участка с кадастровым номером 43:30:430501:149 :

№ п/п	Наименование характеристики земельного участка	Значение характеристики
1	2	3
1		

1	2	3
1.	Адрес земельного участка	—
1.1.	Сведения о местоположении земельного участка (при отсутствии адреса) в структурированном в соответствии с федеральной информационной адресной системой виде	
1.2.	Дополнительные сведения о местоположении земельного участка	Местоположение установлено относительно ориентира, расположенного в границах участка. Ориентир здание. Почтовый адрес ориентира: обл. Кировская р. Слободской с. Карино ул. М.Джалиля д. 5.
2.	Площадь земельного участка \pm величина погрешности определения (вычисления) площади ($P \pm \Delta P$), м ²	1 728 \pm 15,00
3.	Формула, примененная для вычисления предельной погрешности определения площади земельного участка, с подставленными значениями и итоговые (вычисленные) значения	$3,5 * 0,10 * \sqrt{(1\ 728,00)} = 15$
4.	Площадь земельного участка согласно сведениям Единого государственного реестра недвижимости (Ркад), м ²	1 728,00
5.	Оценка расхождения P и Ркад ($P - P_{кад}$), м ²	0
6.	Предельный минимальный и максимальный размеры земельного участка (Рмин и Рмакс), м ²	Рмин = 600 Рмакс = 2 500
7.	Вид (виды) разрешенного использования	для ведения личного подсобного хозяйства
7.1.	Дополнительные сведения об использовании земельного участка	—
8.	Кадастровый или иной государственный учетный номер (инвентарный) здания, сооружения, объекта незавершенного строительства, расположенного на земельном участке	43:30:000000:1020; 43:30:430501:311
9.	Сведения о земельных участках (землях общего пользования, территории общего пользования), посредством которых обеспечивается доступ	Земли общего пользования
10.	Иные сведения	—
4. Пояснения к сведениям об уточняемом земельном участке с кадастровым номером		43:30:430501:149 :
1.		—

1. Сведения о характерных точках границ уточняемого земельного участка с кадастровым номером 43:30:430501:150 :
 Система координат МСК-43 Зона № 2

Обозначение характерных точек границ	Координаты, м				Метод определения координат	Формулы, примененные для расчета средней квадратической погрешности определения координат характерных точек границ (Mt), с подставленными в такие формулы значениями и итоговые (вычисленные) значения Mt, м	Описание закрепления точки
	содержатся в Едином государственном реестре недвижимости		определены в результате выполнения комплексных кадастровых работ				
	X	Y	X	Y			
1	2	3	4	5	6	7	8
н553У	—	—	585 669,29	2 237 573,57	Метод спутниковых геодезических измерений (определений)	0,07	Столб
468	—	—	585 635,05	2 237 564,30	Иное описание	0,01	Долговременный межевой знак
7	—	—	585 639,65	2 237 546,10			
н6У	—	—	585 642,85	2 237 536,62	Метод спутниковых геодезических измерений (определений)	0,07	закрепление отсутствует
н554У	—	—	585 678,22	2 237 547,10			
н553У	—	—	585 669,29	2 237 573,57			

2. Сведения о частях границ уточняемого земельного участка с кадастровым номером 43:30:430501:150 :

Обозначение части границ		Горизонтальное проложение (S), м	Описание прохождения части границ	Сведения о согласовании местоположения границ (согласовано/спорное)
от т.	до т.			
1	2	3	4	5
н553У	468	35,47	Частично по забору	согласовано
468	7	18,77		
7	н6У	10,01		
н6У	н554У	36,89		
н554У	н553У	27,94		

3. Сведения о характеристиках уточняемого земельного участка с кадастровым номером 43:30:430501:150 :

№ п/п	Наименование характеристики земельного участка	Значение характеристики
1	2	3
1		

1	2	3
1.	Адрес земельного участка	—
1.1.	Сведения о местоположении земельного участка (при отсутствии адреса) в структурированном в соответствии с федеральной информационной адресной системой виде	
1.2.	Дополнительные сведения о местоположении земельного участка	Местоположение установлено относительно ориентира, расположенного в границах участка. Почтовый адрес ориентира: обл. Кировская р. Слободской с. Карино ул. М.Джалиля д. 6.
2.	Площадь земельного участка \pm величина погрешности определения (вычисления) площади ($P \pm \Delta P$), м ²	1 032 \pm 11,00
3.	Формула, примененная для вычисления предельной погрешности определения площади земельного участка, с подставленными значениями и итоговые (вычисленные) значения	$3,5 * 0,10 * \sqrt{(1\ 032,00)} = 11$
4.	Площадь земельного участка согласно сведениям Единого государственного реестра недвижимости (Ркад), м ²	1 032,00
5.	Оценка расхождения P и Ркад ($P - P_{кад}$), м ²	0
6.	Предельный минимальный и максимальный размеры земельного участка (Рмин и Рмакс), м ²	Рмин = 600 Рмакс = 2 500
7.	Вид (виды) разрешенного использования	для ведения личного подсобного хозяйства
7.1.	Дополнительные сведения об использовании земельного участка	—
8.	Кадастровый или иной государственный учетный номер (инвентарный) здания, сооружения, объекта незавершенного строительства, расположенного на земельном участке	43:30:000000:1020
9.	Сведения о земельных участках (землях общего пользования, территории общего пользования), посредством которых обеспечивается доступ	Земли общего пользования
10.	Иные сведения	—
4. Пояснения к сведениям об уточняемом земельном участке с кадастровым номером		43:30:430501:150 :
1.		—

1. Сведения о характерных точках границ уточняемого земельного участка с кадастровым номером 43:30:430501:151 :
 Система координат МСК-43 Зона № 2

Обозначение характерных точек границ	Координаты, м				Метод определения координат	Формулы, примененные для расчета средней квадратической погрешности определения координат характерных точек границ (Mt), с подставленными в такие формулы значениями и итоговые (вычисленные) значения Mt, м	Описание закрепления точки
	содержатся в Едином государственном реестре недвижимости		определены в результате выполнения комплексных кадастровых работ				
	X	Y	X	Y			
1	2	3	4	5	6	7	8
н411У	—	—	585 622,77	2 237 575,91	Метод спутниковых геодезических измерений (определений)	0,07	точка забора
н412У	—	—	585 648,46	2 237 583,12			закрепление отсутствует
н413У	—	—	585 646,76	2 237 590,68			
н414У	—	—	585 642,63	2 237 589,85			
н415У	—	—	585 635,30	2 237 622,62			
н416У	—	—	585 612,60	2 237 617,76			
н411У	—	—	585 622,77	2 237 575,91			точка забора

2. Сведения о частях границ уточняемого земельного участка с кадастровым номером 43:30:430501:151 :

Обозначение части границ		Горизонтальное проложение (S), м	Описание прохождения части границ	Сведения о согласовании местоположения границ (согласовано/спорное)
от т.	до т.			
1	2	3	4	5
н411У	н412У	26,68	Частично по забору	согласовано
н412У	н413У	7,75		
н413У	н414У	4,21		
н414У	н415У	33,58		
н415У	н416У	23,21		
н416У	н411У	43,07	Частично по забору; частично по нежилому строению	

3. Сведения о характеристиках уточняемого земельного участка с кадастровым номером <u>43:30:430501:151</u> :		
№ п/п	Наименование характеристики земельного участка	Значение характеристики
1	2	3
1.	Адрес земельного участка	—
1.1.	Сведения о местоположении земельного участка (при отсутствии адреса) в структурированном в соответствии с федеральной информационной адресной системой виде	
1.2.	Дополнительные сведения о местоположении земельного участка	Местоположение установлено относительно ориентира, расположенного в границах участка. Почтовый адрес ориентира: обл. Кировская р. Слободской с. Карино ул. М.Джалиля д. 7.
2.	Площадь земельного участка ± величина погрешности определения (вычисления) площади ($P \pm \Delta P$), м ²	1 000 ± 11,00
3.	Формула, примененная для вычисления предельной погрешности определения площади земельного участка, с подставленными значениями и итоговые (вычисленные) значения	$3,5 * 0,10 * \sqrt{(1\ 000,00)} = 11$
4.	Площадь земельного участка согласно сведениям Единого государственного реестра недвижимости (Р _{кад}), м ²	1 000,00
5.	Оценка расхождения Р и Р _{кад} ($P - P_{кад}$), м ²	0
6.	Предельный минимальный и максимальный размеры земельного участка (Р _{мин} и Р _{макс}), м ²	Р _{мин} = 600 Р _{макс} = 2 500
7.	Вид (виды) разрешенного использования	для ведения личного подсобного хозяйства
7.1.	Дополнительные сведения об использовании земельного участка	—
8.	Кадастровый или иной государственный учетный номер (инвентарный) здания, сооружения, объекта незавершенного строительства, расположенного на земельном участке	43:30:000000:1020; 43:30:430501:225
9.	Сведения о земельных участках (землях общего пользования, территории общего пользования), посредством которых обеспечивается доступ	Земли общего пользования
10.	Иные сведения	Запрещение. Обременение возникает на основании: Выписка из постановления судебного пристава-исполнителя о запрете регистрационных действий в отношении объектов недвижимого имущества, 37354/19/24057-ИП № 272193928/2457, документ выдан ОСП по Кежемскому району ГУФССП России по Красноярскому краю
4. Пояснения к сведениям об уточняемом земельном участке с кадастровым номером <u>43:30:430501:151</u> :		
1.		—

1. Сведения о характерных точках границ уточняемого земельного участка с кадастровым номером <u>43:30:430501:152</u> :							
Система координат <u>МСК-43</u>		Зона № <u>2</u>					
Обозначение характерных точек границ	Координаты, м				Метод определения координат	Формулы, примененные для расчета средней квадратической погрешности определения координат характерных точек границ (Mt), с подставленными в такие формулы значениями и итоговые (вычисленные) значения Mt, м	Описание закрепления точки
	содержатся в Едином государственном реестре недвижимости		определены в результате выполнения комплексных кадастровых работ				
	X	Y	X	Y			
1	2	3	4	5	6	7	8
н636У	—	—	585 525,28	2 237 560,48	Метод спутниковых геодезических измерений (определений)	0,07	закрепление отсутствует
н637У	—	—	585 534,70	2 237 533,61			Столб
н638У	—	—	585 566,33	2 237 544,38			закрепление отсутствует
н639У	—	—	585 556,30	2 237 571,20			
н636У	—	—	585 525,28	2 237 560,48			
2. Сведения о частях границ уточняемого земельного участка с кадастровым номером <u>43:30:430501:152</u> :							
Обозначение части границ		Горизонтальное проложение (S), м	Описание прохождения части границ	Сведения о согласовании местоположения границ (согласовано/спорное)			
от т.	до т.						
1	2	3	4	5			
н636У	н637У	28,47	-	согласовано			
н637У	н638У	33,41	Частично по забору; частично по нежилому строению				
н638У	н639У	28,63	-				
н639У	н636У	32,82	частично по жилому строению				
3. Сведения о характеристиках уточняемого земельного участка с кадастровым номером <u>43:30:430501:152</u> :							
№ п/п	Наименование характеристики земельного участка		Значение характеристики				
1	2		3				

1	2	3
1.	Адрес земельного участка	—
1.1.	Сведения о местоположении земельного участка (при отсутствии адреса) в структурированном в соответствии с федеральной информационной адресной системой виде	
1.2.	Дополнительные сведения о местоположении земельного участка	Местоположение установлено относительно ориентира, расположенного в границах участка. Почтовый адрес ориентира: обл. Кировская р. Слободской с. Карино ул. М.Джалиля д. 11.
2.	Площадь земельного участка \pm величина погрешности определения (вычисления) площади ($P \pm \Delta P$), м ²	945 \pm 11,00
3.	Формула, примененная для вычисления предельной погрешности определения площади земельного участка, с подставленными значениями и итоговые (вычисленные) значения	$3,5 * 0,10 * \sqrt{(945,00)} = 11$
4.	Площадь земельного участка согласно сведениям Единого государственного реестра недвижимости (Ркад), м ²	945,00
5.	Оценка расхождения P и Ркад ($P - P_{кад}$), м ²	0
6.	Предельный минимальный и максимальный размеры земельного участка (Рмин и Рмакс), м ²	— —
7.	Вид (виды) разрешенного использования	для огородничества
7.1.	Дополнительные сведения об использовании земельного участка	—
8.	Кадастровый или иной государственный учетный номер (инвентарный) здания, сооружения, объекта незавершенного строительства, расположенного на земельном участке	43:30:000000:1020; 43:30:430501:371
9.	Сведения о земельных участках (землях общего пользования, территории общего пользования), посредством которых обеспечивается доступ	Земли общего пользования
10.	Иные сведения	—
4. Пояснения к сведениям об уточняемом земельном участке с кадастровым номером		43:30:430501:152 :
1.		—

1. Сведения о характерных точках границ уточняемого земельного участка с кадастровым номером 43:30:430501:153 :
 Система координат МСК-43 Зона № 2

Обозначение характерных точек границ	Координаты, м				Метод определения координат	Формулы, примененные для расчета средней квадратической погрешности определения координат характерных точек границ (Mt), с подставленными в такие формулы значениями и итоговые (вычисленные) значения Mt, м	Описание закрепления точки
	содержатся в Едином государственном реестре недвижимости		определены в результате выполнения комплексных кадастровых работ				
	X	Y	X	Y			
1	2	3	4	5	6	7	8
н527У	—	—	585 469,96	2 237 881,24	Метод спутниковых геодезических измерений (определений)	0,07	закрепление отсутствует
н528У	—	—	585 473,01	2 237 870,23			
н529У	—	—	585 484,66	2 237 873,27			
н530У	—	—	585 481,79	2 237 884,12			
н527У	—	—	585 469,96	2 237 881,24			

2. Сведения о частях границ уточняемого земельного участка с кадастровым номером 43:30:430501:153 :

Обозначение части границ		Горизонтальное проложение (S), м	Описание прохождения части границ	Сведения о согласовании местоположения границ (согласовано/спорное)
от т.	до т.			
1	2	3	4	5
н527У	н528У	11,42	частично по нежилому строению	согласовано
н528У	н529У	12,04		
н529У	н530У	11,22		
н530У	н527У	12,18		

3. Сведения о характеристиках уточняемого земельного участка с кадастровым номером 43:30:430501:153 :

№ п/п	Наименование характеристики земельного участка	Значение характеристики
1	2	3
1	2	3

1	2	3
1.	Адрес земельного участка	—
1.1.	Сведения о местоположении земельного участка (при отсутствии адреса) в структурированном в соответствии с федеральной информационной адресной системой виде	
1.2.	Дополнительные сведения о местоположении земельного участка	Местоположение установлено относительно ориентира, расположенного в границах участка. Почтовый адрес ориентира: обл. Кировская р. Слободской с. Карино ул. К.Маркса д. 7.
2.	Площадь земельного участка \pm величина погрешности определения (вычисления) площади ($P \pm \Delta P$), м ²	137 \pm 4,00
3.	Формула, примененная для вычисления предельной погрешности определения площади земельного участка, с подставленными значениями и итоговые (вычисленные) значения	$3,5 * 0,10 * \sqrt{(137,00)} = 4$
4.	Площадь земельного участка согласно сведениям Единого государственного реестра недвижимости (Ркад), м ²	130,00
5.	Оценка расхождения P и Ркад ($P - P_{кад}$), м ²	7
6.	Предельный минимальный и максимальный размеры земельного участка (Рмин и Рмакс), м ²	— —
7.	Вид (виды) разрешенного использования	для огородничества
7.1.	Дополнительные сведения об использовании земельного участка	—
8.	Кадастровый или иной государственный учетный номер (инвентарный) здания, сооружения, объекта незавершенного строительства, расположенного на земельном участке	43:30:430501:365
9.	Сведения о земельных участках (землях общего пользования, территории общего пользования), посредством которых обеспечивается доступ	Земли общего пользования
10.	Иные сведения	—
4. Пояснения к сведениям об уточняемом земельном участке с кадастровым номером		43:30:430501:153 :
1.		—

1. Сведения о характерных точках границ уточняемого земельного участка с кадастровым номером 43:30:430501:154 :
 Система координат МСК-43 Зона № 2

Обозначение характерных точек границ	Координаты, м				Метод определения координат	Формулы, примененные для расчета средней квадратической погрешности определения координат характерных точек границ (Mt), с подставленными в такие формулы значениями и итоговые (вычисленные) значения Mt, м	Описание закрепления точки
	содержатся в Едином государственном реестре недвижимости		определены в результате выполнения комплексных кадастровых работ				
	X	Y	X	Y			
1	2	3	4	5	6	7	8
н743У	—	—	585 449,81	2 237 850,23	Метод спутниковых геодезических измерений (определений)	0,07	закрепление отсутствует
н744У	—	—	585 455,94	2 237 830,02			
н745У	—	—	585 486,64	2 237 838,79			зугол нежилого строения
н746У	—	—	585 481,46	2 237 857,55			закрепление отсутствует
н743У	—	—	585 449,81	2 237 850,23			

2. Сведения о частях границ уточняемого земельного участка с кадастровым номером 43:30:430501:154 :

Обозначение части границ		Горизонтальное проложение (S), м	Описание прохождения части границ	Сведения о согласовании местоположения границ (согласовано/спорное)
от т.	до т.			
1	2	3	4	5
н743У	н744У	21,12	Частично по забору	согласовано
н744У	н745У	31,93	-	
н745У	н746У	19,46	частично по нежилому строению	
н746У	н743У	32,49	-	

3. Сведения о характеристиках уточняемого земельного участка с кадастровым номером 43:30:430501:154 :

№ п/п	Наименование характеристики земельного участка	Значение характеристики
1	2	3
1	2	3

1	2	3
1.	Адрес земельного участка	—
1.1.	Сведения о местоположении земельного участка (при отсутствии адреса) в структурированном в соответствии с федеральной информационной адресной системой виде	
1.2.	Дополнительные сведения о местоположении земельного участка	Кировская обл, р-н Слободской, с Карино, ул К.Маркса, д 9
2.	Площадь земельного участка ± величина погрешности определения (вычисления) площади ($P \pm \Delta P$), м ²	653 ± 9,00
3.	Формула, примененная для вычисления предельной погрешности определения площади земельного участка, с подставленными значениями и итоговые (вычисленные) значения	$3,5 * 0,10 * \sqrt{(653,00)} = 9$
4.	Площадь земельного участка согласно сведениям Единого государственного реестра недвижимости (Ркад), м ²	613,00
5.	Оценка расхождения Р и Ркад ($P - P_{кад}$), м ²	40
6.	Предельный минимальный и максимальный размеры земельного участка (Рмин и Рмакс), м ²	— —
7.	Вид (виды) разрешенного использования	для огородничества
7.1.	Дополнительные сведения об использовании земельного участка	—
8.	Кадастровый или иной государственный учетный номер (инвентарный) здания, сооружения, объекта незавершенного строительства, расположенного на земельном участке	—
9.	Сведения о земельных участках (землях общего пользования, территории общего пользования), посредством которых обеспечивается доступ	Земли общего пользования
10.	Иные сведения	—
4. Пояснения к сведениям об уточняемом земельном участке с кадастровым номером		43:30:430501:154 :
1.	—	—

1. Сведения о характерных точках границ уточняемого земельного участка с кадастровым номером 43:30:430501:155 :
 Система координат МСК-43 Зона № 2

Обозначение характерных точек границ	Координаты, м				Метод определения координат	Формулы, примененные для расчета средней квадратической погрешности определения координат характерных точек границ (Mt), с подставленными в такие формулы значениями и итоговые (вычисленные) значения Mt, м	Описание закрепления точки
	содержатся в Едином государственном реестре недвижимости		определены в результате выполнения комплексных кадастровых работ				
	X	Y	X	Y			
1	2	3	4	5	6	7	8
н592У	—	—	585 496,74	2 237 824,36	Метод спутниковых геодезических измерений (определений)	0,07	закрепление отсутствует
н701У	—	—	585 494,11	2 237 835,29			точка нежилого строения
н702У	—	—	585 456,28	2 237 826,05			закрепление отсутствует
н593У	—	—	585 459,09	2 237 814,61			
н592У	—	—	585 496,74	2 237 824,36			

2. Сведения о частях границ уточняемого земельного участка с кадастровым номером 43:30:430501:155 :

Обозначение части границ		Горизонтальное проложение (S), м	Описание прохождения части границ	Сведения о согласовании местоположения границ (согласовано/спорное)
от т.	до т.			
1	2	3	4	5
н592У	н701У	11,24	частично по нежилому строению	согласовано
н701У	н702У	38,94		
н702У	н593У	11,78		
н593У	н592У	38,89		

3. Сведения о характеристиках уточняемого земельного участка с кадастровым номером 43:30:430501:155 :

№ п/п	Наименование характеристики земельного участка	Значение характеристики
1	2	3
1	2	3

1	2	3
1.	Адрес земельного участка	—
1.1.	Сведения о местоположении земельного участка (при отсутствии адреса) в структурированном в соответствии с федеральной информационной адресной системой виде	
1.2.	Дополнительные сведения о местоположении земельного участка	Местоположение установлено относительно ориентира, расположенного в границах участка. Почтовый адрес ориентира: обл. Кировская р. Слободской с. Карино ул. К.Маркса д. 11.
2.	Площадь земельного участка \pm величина погрешности определения (вычисления) площади ($P \pm \Delta P$), м ²	448 \pm 7,00
3.	Формула, примененная для вычисления предельной погрешности определения площади земельного участка, с подставленными значениями и итоговые (вычисленные) значения	$3,5 * 0,10 * \sqrt{(448,00)} = 7$
4.	Площадь земельного участка согласно сведениям Единого государственного реестра недвижимости (Ркад), м ²	300,00
5.	Оценка расхождения P и Ркад ($P - P_{кад}$), м ²	148
6.	Предельный минимальный и максимальный размеры земельного участка (Рмин и Рмакс), м ²	Рмин = 600 Рмакс = 2 000
7.	Вид (виды) разрешенного использования	эксплуатация жилого дома
7.1.	Дополнительные сведения об использовании земельного участка	—
8.	Кадастровый или иной государственный учетный номер (инвентарный) здания, сооружения, объекта незавершенного строительства, расположенного на земельном участке	—
9.	Сведения о земельных участках (землях общего пользования, территории общего пользования), посредством которых обеспечивается доступ	Земли общего пользования
10.	Иные сведения	—
4. Пояснения к сведениям об уточняемом земельном участке с кадастровым номером		43:30:430501:155 :
1.		—

1. Сведения о характерных точках границ уточняемого земельного участка с кадастровым номером 43:30:430501:156 :
 Система координат МСК-43 Зона № 2

Обозначение характерных точек границ	Координаты, м				Метод определения координат	Формулы, примененные для расчета средней квадратической погрешности определения координат характерных точек границ (Mt), с подставленными в такие формулы значениями и итоговые (вычисленные) значения Mt, м	Описание закрепления точки	
	содержатся в Едином государственном реестре недвижимости		определены в результате выполнения комплексных кадастровых работ					
	X	Y	X	Y				
1	2	3	4	5	6	7	8	
н396У	—	—	585 498,37	2 237 817,35	Метод спутниковых геодезических измерений (определений)	0,07	Столб	
н592У	—	—	585 496,74	2 237 824,36			закрепление отсутствует	
н593У	—	—	585 459,09	2 237 814,61				
н474У	—	—	585 460,81	2 237 807,75				
н397У	—	—	585 475,84	2 237 811,59				—
н396У	—	—	585 498,37	2 237 817,35				Столб

2. Сведения о частях границ уточняемого земельного участка с кадастровым номером 43:30:430501:156 :

Обозначение части границ		Горизонтальное проложение (S), м	Описание прохождения части границ	Сведения о согласовании местоположения границ (согласовано/спорное)
от т.	до т.			
1	2	3	4	5
н396У	н592У	7,20	частично по нежилому строению	согласовано
н592У	н593У	38,89		
н593У	н474У	7,07		
н474У	н397У	15,51		
н397У	н396У	23,25		

3. Сведения о характеристиках уточняемого земельного участка с кадастровым номером 43:30:430501:156 :

№ п/п	Наименование характеристики земельного участка	Значение характеристики
1	2	3
1		

1	2	3
1.	Адрес земельного участка	—
1.1.	Сведения о местоположении земельного участка (при отсутствии адреса) в структурированном в соответствии с федеральной информационной адресной системой виде	
1.2.	Дополнительные сведения о местоположении земельного участка	Кировская обл, р-н Слободской, с Карино, ул К.Маркса, д 11
2.	Площадь земельного участка ± величина погрешности определения (вычисления) площади ($P \pm \Delta P$), м ²	277 ± 6,00
3.	Формула, примененная для вычисления предельной погрешности определения площади земельного участка, с подставленными значениями и итоговые (вычисленные) значения	$3,5 * 0,10 * \sqrt{(277,00)} = 6$
4.	Площадь земельного участка согласно сведениям Единого государственного реестра недвижимости (Ркад), м ²	200,00
5.	Оценка расхождения Р и Ркад ($P - P_{кад}$), м ²	77
6.	Предельный минимальный и максимальный размеры земельного участка (Рмин и Рмакс), м ²	Рмин = 600 Рмакс = 2 000
7.	Вид (виды) разрешенного использования	эксплуатация жилого дома
7.1.	Дополнительные сведения об использовании земельного участка	—
8.	Кадастровый или иной государственный учетный номер (инвентарный) здания, сооружения, объекта незавершенного строительства, расположенного на земельном участке	—
9.	Сведения о земельных участках (землях общего пользования, территории общего пользования), посредством которых обеспечивается доступ	Земли общего пользования
10.	Иные сведения	—
4. Пояснения к сведениям об уточняемом земельном участке с кадастровым номером		43:30:430501:156 :
1.	—	—

1. Сведения о характерных точках границ уточняемого земельного участка с кадастровым номером 43:30:430501:157 :
 Система координат МСК-43 Зона № 2

Обозначение характерных точек границ	Координаты, м				Метод определения координат	Формулы, примененные для расчета средней квадратической погрешности определения координат характерных точек границ (Mt), с подставленными в такие формулы значениями и итоговые (вычисленные) значения Mt, м	Описание закрепления точки
	содержатся в Едином государственном реестре недвижимости		определены в результате выполнения комплексных кадастровых работ				
	X	Y	X	Y			
1	2	3	4	5	6	7	8
448	—	—	585 551,20	2 237 737,90	Иное описание	0,01	Долговременный межевой знак
449	—	—	585 550,90	2 237 738,60			
450	—	—	585 546,65	2 237 753,75			
451	—	—	585 537,15	2 237 751,10			
н452У	—	—	585 536,40	2 237 750,79	Метод спутниковых геодезических измерений (определений)	0,07	—
н453У	—	—	585 540,91	2 237 734,50			Столб
н454У	—	—	585 551,36	2 237 737,43			—
448	—	—	585 551,20	2 237 737,90	Иное описание	0,01	-

2. Сведения о частях границ уточняемого земельного участка с кадастровым номером 43:30:430501:157 :

Обозначение части границ		Горизонтальное проложение (S), м	Описание прохождения части границ	Сведения о согласовании местоположения границ (согласовано/спорное)
от т.	до т.			
1	2	3	4	5
448	449	0,76	частично по нежилому строению	согласовано
449	450	15,73		
450	451	9,86		
451	н452У	0,81		
н452У	н453У	16,90		
н453У	н454У	10,85		

1	2	3	4	5
н454У	448	0,50	—	согласовано
3. Сведения о характеристиках уточняемого земельного участка с кадастровым номером			43:30:430501:157 :	
№ п/п	Наименование характеристики земельного участка		Значение характеристики	
1	2		3	
1.	Адрес земельного участка		—	
1.1.	Сведения о местоположении земельного участка (при отсутствии адреса) в структурированном в соответствии с федеральной информационной адресной системой виде			
1.2.	Дополнительные сведения о местоположении земельного участка		(адрес) Кировская обл, р-н Слободской, с Карино, ул К.Маркса, д 12	
2.	Площадь земельного участка ± величина погрешности определения (вычисления) площади ($P \pm \Delta P$), м ²		182 ± 5,00	
3.	Формула, примененная для вычисления предельной погрешности определения площади земельного участка, с подставленными значениями и итоговые (вычисленные) значения		$3,5*0,10*\sqrt{(182,00)} = 5$	
4.	Площадь земельного участка согласно сведениям Единого государственного реестра недвижимости (Ркад), м ²		144,00	
5.	Оценка расхождения Р и Ркад ($P - P_{кад}$), м ²		38	
6.	Предельный минимальный и максимальный размеры земельного участка (Рмин и Рмакс), м ²		— —	
7.	Вид (виды) разрешенного использования		для размещения почты, сберкассы	
7.1.	Дополнительные сведения об использовании земельного участка		—	
8.	Кадастровый или иной государственный учетный номер (инвентарный) здания, сооружения, объекта незавершенного строительства, расположенного на земельном участке		43:30:430501:363	
9.	Сведения о земельных участках (землях общего пользования, территории общего пользования), посредством которых обеспечивается доступ		Земли общего пользования	
10.	Иные сведения		—	
4. Пояснения к сведениям об уточняемом земельном участке с кадастровым номером			43:30:430501:157 :	
1.			—	

1. Сведения о характерных точках границ уточняемого земельного участка с кадастровым номером 43:30:430501:159 :
 Система координат МСК-43 Зона № 2

Обозначение характерных точек границ	Координаты, м				Метод определения координат	Формулы, примененные для расчета средней квадратической погрешности определения координат характерных точек границ (Mt), с подставленными в такие формулы значениями и итоговые (вычисленные) значения Mt, м	Описание закрепления точки
	содержатся в Едином государственном реестре недвижимости		определены в результате выполнения комплексных кадастровых работ				
	X	Y	X	Y			
1	2	3	4	5	6	7	8
н703У	—	—	585 570,73	2 237 605,87	Метод спутниковых геодезических измерений (определений)	0,07	точка забора
н704У	—	—	585 575,40	2 237 587,63			закрепление отсутствует
н705У	—	—	585 590,90	2 237 592,04			
н706У	—	—	585 586,63	2 237 609,71			
н703У	—	—	585 570,73	2 237 605,87			точка забора

2. Сведения о частях границ уточняемого земельного участка с кадастровым номером 43:30:430501:159 :

Обозначение части границ		Горизонтальное проложение (S), м	Описание прохождения части границ	Сведения о согласовании местоположения границ (согласовано/спорное)
от т.	до т.			
1	2	3	4	5
н703У	н704У	18,83	частично по нежилому строению; частично по забору	согласовано
н704У	н705У	16,12	-	
н705У	н706У	18,18	Частично по забору	
н706У	н703У	16,36	-	

3. Сведения о характеристиках уточняемого земельного участка с кадастровым номером 43:30:430501:159 :

№ п/п	Наименование характеристики земельного участка	Значение характеристики
1	2	3
1	2	3

1	2	3
1.	Адрес земельного участка	—
1.1.	Сведения о местоположении земельного участка (при отсутствии адреса) в структурированном в соответствии с федеральной информационной адресной системой виде	
1.2.	Дополнительные сведения о местоположении земельного участка	Местоположение установлено относительно ориентира, расположенного в границах участка. Почтовый адрес ориентира: обл. Кировская р. Слободской с. Карино ул. К.Маркса д. 18.
2.	Площадь земельного участка \pm величина погрешности определения (вычисления) площади ($P \pm \Delta P$), м ²	300 \pm 6,00
3.	Формула, примененная для вычисления предельной погрешности определения площади земельного участка, с подставленными значениями и итоговые (вычисленные) значения	$3,5 * 0,10 * \sqrt{(300,00)} = 6$
4.	Площадь земельного участка согласно сведениям Единого государственного реестра недвижимости (Ркад), м ²	300,00
5.	Оценка расхождения P и Ркад ($P - P_{кад}$), м ²	0
6.	Предельный минимальный и максимальный размеры земельного участка (Рмин и Рмакс), м ²	Рмин = 600 Рмакс = 2 500
7.	Вид (виды) разрешенного использования	для ведения личного подсобного хозяйства
7.1.	Дополнительные сведения об использовании земельного участка	—
8.	Кадастровый или иной государственный учетный номер (инвентарный) здания, сооружения, объекта незавершенного строительства, расположенного на земельном участке	—
9.	Сведения о земельных участках (землях общего пользования, территории общего пользования), посредством которых обеспечивается доступ	Земли общего пользования
10.	Иные сведения	—
4. Пояснения к сведениям об уточняемом земельном участке с кадастровым номером		43:30:430501:159 :
1.		—

1. Сведения о характерных точках границ уточняемого земельного участка с кадастровым номером <u>43:30:430501:160</u> :					Система координат <u>МСК-43</u> Зона № <u>2</u>		
Обозначение характерных точек границ	Координаты, м				Метод определения координат	Формулы, примененные для расчета средней квадратической погрешности определения координат характерных точек границ (Mt), с подставленными в такие формулы значениями и итоговые (вычисленные) значения Mt, м	Описание закрепления точки
	содержатся в Едином государственном реестре недвижимости		определены в результате выполнения комплексных кадастровых работ				
	X	Y	X	Y			
1	2	3	4	5	6	7	8
н484У	—	—	585 578,70	2 237 581,03	Метод спутниковых геодезических измерений (определений)	0,07	Столб
н485У	—	—	585 582,15	2 237 569,45			
н486У	—	—	585 585,37	2 237 566,89			
н487У	—	—	585 588,52	2 237 566,61			
н488У	—	—	585 596,71	2 237 568,25			угол нежилого строения
н489У	—	—	585 617,48	2 237 573,90			закрепление отсутствует
н490У	—	—	585 612,18	2 237 592,22			угол нежилого строения
н491У	—	—	585 607,56	2 237 591,42			закрепление отсутствует
н492У	—	—	585 607,46	2 237 590,06			угол нежилого строения
н493У	—	—	585 593,17	2 237 585,13			закрепление отсутствует
н484У	—	—	585 578,70	2 237 581,03			Столб

2. Сведения о частях границ уточняемого земельного участка с кадастровым номером 43:30:430501:160 :

Обозначение части границ		Горизонтальное проложение (S), м	Описание прохождения части границ	Сведения о согласовании местоположения границ (согласовано/спорное)
от т.	до т.			
1	2	3	4	5
н484У	н485У	12,08	Частично по забору	согласовано
н485У	н486У	4,11	По забору	
н486У	н487У	3,16		
н487У	н488У	8,35		
н488У	н489У	21,52	частично по нежилым строениям	
н489У	н490У	19,07	Частично по забору	
н490У	н491У	4,69	частично по нежилому строению	
н491У	н492У	1,36	-	
н492У	н493У	15,12	частично по нежилому строению	
н493У	н484У	15,04	частично по нежилым строениям	

3. Сведения о характеристиках уточняемого земельного участка с кадастровым номером 43:30:430501:160 :

№ п/п	Наименование характеристики земельного участка	Значение характеристики
1	2	3
1.	Адрес земельного участка	—
1.1.	Сведения о местоположении земельного участка (при отсутствии адреса) в структурированном в соответствии с федеральной информационной адресной системой виде	
1.2.	Дополнительные сведения о местоположении земельного участка	Местоположение установлено относительно ориентира, расположенного в границах участка. Почтовый адрес ориентира: обл. Кировская р. Слободской с. Карино ул. К.Маркса д. 20.
2.	Площадь земельного участка ± величина погрешности определения (вычисления) площади ($P \pm \Delta P$), м ²	610 ± 9,00
3.	Формула, примененная для вычисления предельной погрешности определения площади земельного участка, с подставленными значениями и итоговые (вычисленные) значения	$3,5 * 0,10 * \sqrt{(610,00)} = 9$
4.	Площадь земельного участка согласно сведениям Единого государственного реестра недвижимости (Ркад), м ²	581,00
5.	Оценка расхождения Р и Ркад ($P - P_{кад}$), м ²	29
6.	Предельный минимальный и максимальный размеры земельного участка (Рмин и Рмакс), м ²	Рмин = 600 Рмакс = 2 500

1	2				3		
7.	Вид (виды) разрешенного использования				для ведения личного подсобного хозяйства		
7.1.	Дополнительные сведения об использовании земельного участка				—		
8.	Кадастровый или иной государственный учетный номер (инвентарный) здания, сооружения, объекта незавершенного строительства, расположенного на земельном участке				43:30:000000:1020; 43:30:430501:331		
9.	Сведения о земельных участках (землях общего пользования, территории общего пользования), посредством которых обеспечивается доступ				Земли общего пользования		
10.	Иные сведения				сдан в аренду. Обременение возникает на основании: Договор аренды № 171 Аренда. Обременение возникает на основании: Иной документ № ----		
4. Пояснения к сведениям об уточняемом земельном участке с кадастровым номером					43:30:430501:160 :		
1.	—						
1. Сведения о характерных точках границ уточняемого земельного участка с кадастровым номером					43:30:430501:162 :		
Система координат МСК-43					Зона № 2		
Обозначение характерных точек границ	Координаты, м				Метод определения координат	Формулы, примененные для расчета средней квадратической погрешности определения координат характерных точек границ (Mt), с подставленными в такие формулы значениями и итоговые (вычисленные) значения Mt, м	Описание закрепления точки
	содержатся в Едином государственном реестре недвижимости		определены в результате выполнения комплексных кадастровых работ				
	X	Y	X	Y			
1	2	3	4	5	6	7	8
1	—	—	585 601,10	2 237 529,30	Иное описание	0,01	Долговременный межевой знак
н2У	—	—	585 604,82	2 237 516,76	Метод спутниковых геодезических измерений (определений)	0,07	—
н3У	—	—	585 603,19	2 237 516,15			
н4У	—	—	585 613,88	2 237 482,87			
н5У	—	—	585 655,71	2 237 498,23			

1	2	3	4	5	6	7	8
н6У	—	—	585 642,85	2 237 536,62	Метод спутниковых геодезических измерений (определений)	0,07	закрепление отсутствует
7	—	—	585 639,65	2 237 546,10			
8	—	—	585 635,60	2 237 544,40			
9	—	—	585 622,50	2 237 540,15			
10	—	—	585 617,00	2 237 538,05			
11	—	—	585 615,40	2 237 533,85			
1	—	—	585 601,10	2 237 529,30			

2. Сведения о частях границ уточняемого земельного участка с кадастровым номером 43:30:430501:162 :

Обозначение части границ		Горизонтальное проложение (S), м	Описание прохождения части границ	Сведения о согласовании местоположения границ (согласовано/спорное)
от т.	до т.			
1	2	3	4	5
1	н2У	13,08	—	согласовано
н2У	н3У	1,74		
н3У	н4У	34,95		
н4У	н5У	44,56		
н5У	н6У	40,49		
н6У	7	10,01		
7	8	4,39		
8	9	13,77		
9	10	5,89		
10	11	4,49		
11	1	15,01		

3. Сведения о характеристиках уточняемого земельного участка с кадастровым номером 43:30:430501:162 :

№ п/п	Наименование характеристики земельного участка	Значение характеристики
1	2	3
1		

1	2	3
1.	Адрес земельного участка	—
1.1.	Сведения о местоположении земельного участка (при отсутствии адреса) в структурированном в соответствии с федеральной информационной адресной системой виде	Российская Федерация, Кировская область, Слободской р-н, Карино с, К.Маркса ул, 24
1.2.	Дополнительные сведения о местоположении земельного участка	—
2.	Площадь земельного участка ± величина погрешности определения (вычисления) площади ($P \pm \Delta P$), м ²	2 159 ± 16,00
3.	Формула, примененная для вычисления предельной погрешности определения площади земельного участка, с подставленными значениями и итоговые (вычисленные) значения	$3,5 * 0,10 * \sqrt{(2\ 159,00)} = 16$
4.	Площадь земельного участка согласно сведениям Единого государственного реестра недвижимости (Ркад), м ²	2 288,00
5.	Оценка расхождения P и Ркад ($P - P_{кад}$), м ²	129
6.	Предельный минимальный и максимальный размеры земельного участка (Pмин и Pмакс), м ²	Pмин = 600 Pмакс = 2 500
7.	Вид (виды) разрешенного использования	для ведения личного подсобного хозяйства
7.1.	Дополнительные сведения об использовании земельного участка	—
8.	Кадастровый или иной государственный учетный номер (инвентарный) здания, сооружения, объекта незавершенного строительства, расположенного на земельном участке	43:30:430501:241
9.	Сведения о земельных участках (землях общего пользования, территории общего пользования), посредством которых обеспечивается доступ	Земли общего пользования
10.	Иные сведения	—
4. Пояснения к сведениям об уточняемом земельном участке с кадастровым номером		43:30:430501:162 :
1.	—	—

1. Сведения о характерных точках границ уточняемого земельного участка с кадастровым номером 43:30:430501:165 :
 Система координат МСК-43 Зона № 2

Обозначение характерных точек границ	Координаты, м				Метод определения координат	Формулы, примененные для расчета средней квадратической погрешности определения координат характерных точек границ (Mt), с подставленными в такие формулы значениями и итоговые (вычисленные) значения Mt, м	Описание закрепления точки
	содержатся в Едином государственном реестре недвижимости		определены в результате выполнения комплексных кадастровых работ				
	X	Y	X	Y			
1	2	3	4	5	6	7	8
н555У	—	—	585 663,04	2 237 820,58	Метод спутниковых геодезических измерений (определений)	0,07	Столб
н399У	—	—	585 670,30	2 237 793,73			точка забора
н402У	—	—	585 714,93	2 237 804,58			закрепление отсутствует
н556У	—	—	585 708,45	2 237 833,38			
н557У	—	—	585 702,79	2 237 832,22			
н558У	—	—	585 703,02	2 237 830,57			точка нежилого строения
н555У	—	—	585 663,04	2 237 820,58			Столб

2. Сведения о частях границ уточняемого земельного участка с кадастровым номером 43:30:430501:165 :

Обозначение части границ		Горизонтальное проложение (S), м	Описание прохождения части границ	Сведения о согласовании местоположения границ (согласовано/спорное)
от т.	до т.			
1	2	3	4	5
н555У	н399У	27,81	частично по нежилому строению; частично по забору	согласовано
н399У	н402У	45,93		
н402У	н556У	29,52		
н556У	н557У	5,78	частично по нежилому строению	
н557У	н558У	1,67	по нежилому строению	
н558У	н555У	41,21	частично по нежилым строениям	

3. Сведения о характеристиках уточняемого земельного участка с кадастровым номером <u>43:30:430501:165</u> :		
№ п/п	Наименование характеристики земельного участка	Значение характеристики
1	2	3
1.	Адрес земельного участка	—
1.1.	Сведения о местоположении земельного участка (при отсутствии адреса) в структурированном в соответствии с федеральной информационной адресной системой виде	
1.2.	Дополнительные сведения о местоположении земельного участка	Местоположение установлено относительно ориентира, расположенного в границах участка. Почтовый адрес ориентира: обл. Кировская р. Слободской с. Карино ул. Советская д. 20.
2.	Площадь земельного участка ± величина погрешности определения (вычисления) площади ($P \pm \Delta P$), м ²	1 310 ± 13,00
3.	Формула, примененная для вычисления предельной погрешности определения площади земельного участка, с подставленными значениями и итоговые (вычисленные) значения	$3,5 * 0,10 * \sqrt{(1\ 310,00)} = 13$
4.	Площадь земельного участка согласно сведениям Единого государственного реестра недвижимости (Ркад), м ²	1 310,00
5.	Оценка расхождения Р и Ркад ($P - P_{кад}$), м ²	0
6.	Предельный минимальный и максимальный размеры земельного участка (Рмин и Рмакс), м ²	Рмин = 600 Рмакс = 2 500
7.	Вид (виды) разрешенного использования	Для ведения личного подсобного хозяйства
7.1.	Дополнительные сведения об использовании земельного участка	—
8.	Кадастровый или иной государственный учетный номер (инвентарный) здания, сооружения, объекта незавершенного строительства, расположенного на земельном участке	43:30:430501:507
9.	Сведения о земельных участках (землях общего пользования, территории общего пользования), посредством которых обеспечивается доступ	Земли общего пользования
10.	Иные сведения	—
4. Пояснения к сведениям об уточняемом земельном участке с кадастровым номером <u>43:30:430501:165</u> :		
1.	—	

1. Сведения о характерных точках границ уточняемого земельного участка с кадастровым номером 43:30:430501:166 :
 Система координат МСК-43 Зона № 2

Обозначение характерных точек границ	Координаты, м				Метод определения координат	Формулы, примененные для расчета средней квадратической погрешности определения координат характерных точек границ (Mt), с подставленными в такие формулы значениями и итоговые (вычисленные) значения Mt, м	Описание закрепления точки
	содержатся в Едином государственном реестре недвижимости		определены в результате выполнения комплексных кадастровых работ				
	X	Y	X	Y			
1	2	3	4	5	6	7	8
н417У	—	—	585 681,88	2 237 755,90	Метод спутниковых геодезических измерений (определений)	0,07	Столб
н418У	—	—	585 689,07	2 237 727,44			точка забора
н419У	—	—	585 722,94	2 237 735,60			закрепление отсутствует
н420У	—	—	585 716,13	2 237 762,79			
н417У	—	—	585 681,88	2 237 755,90			Столб

2. Сведения о частях границ уточняемого земельного участка с кадастровым номером 43:30:430501:166 :

Обозначение части границ		Горизонтальное проложение (S), м	Описание прохождения части границ	Сведения о согласовании местоположения границ (согласовано/спорное)
от т.	до т.			
1	2	3	4	5
н417У	н418У	29,35	Частично по забору; частично по нежилому строению	согласовано
н418У	н419У	34,84		
н419У	н420У	28,03		
н420У	н417У	34,94		

3. Сведения о характеристиках уточняемого земельного участка с кадастровым номером 43:30:430501:166 :

№ п/п	Наименование характеристики земельного участка	Значение характеристики
1	2	3

1	2	3
1.	Адрес земельного участка	—
1.1.	Сведения о местоположении земельного участка (при отсутствии адреса) в структурированном в соответствии с федеральной информационной адресной системой виде	
1.2.	Дополнительные сведения о местоположении земельного участка	Местоположение установлено относительно ориентира, расположенного в границах участка. Ориентир - здание. Почтовый адрес ориентира: обл. Кировская р. Слободской с. Карино ул. Советская д. 24.
2.	Площадь земельного участка \pm величина погрешности определения (вычисления) площади ($P \pm \Delta P$), м ²	1 000 \pm 11,00
3.	Формула, примененная для вычисления предельной погрешности определения площади земельного участка, с подставленными значениями и итоговые (вычисленные) значения	$3,5 * 0,10 * \sqrt{(1\ 000,00)} = 11$
4.	Площадь земельного участка согласно сведениям Единого государственного реестра недвижимости (Ркад), м ²	1 000,00
5.	Оценка расхождения P и Ркад ($P - P_{кад}$), м ²	0
6.	Предельный минимальный и максимальный размеры земельного участка (Рмин и Рмакс), м ²	— —
7.	Вид (виды) разрешенного использования	для огородничества
7.1.	Дополнительные сведения об использовании земельного участка	—
8.	Кадастровый или иной государственный учетный номер (инвентарный) здания, сооружения, объекта незавершенного строительства, расположенного на земельном участке	43:30:430501:235
9.	Сведения о земельных участках (землях общего пользования, территории общего пользования), посредством которых обеспечивается доступ	Земли общего пользования
10.	Иные сведения	—
4. Пояснения к сведениям об уточняемом земельном участке с кадастровым номером		43:30:430501:166 :
1.		—

1. Сведения о характерных точках границ уточняемого земельного участка с кадастровым номером 43:30:430501:167 :
 Система координат МСК-43 Зона № 2

Обозначение характерных точек границ	Координаты, м				Метод определения координат	Формулы, примененные для расчета средней квадратической погрешности определения координат характерных точек границ (Mt), с подставленными в такие формулы значениями и итоговые (вычисленные) значения Mt, м	Описание закрепления точки
	содержатся в Едином государственном реестре недвижимости		определены в результате выполнения комплексных кадастровых работ				
	X	Y	X	Y			
1	2	3	4	5	6	7	8
н790У	—	—	585 686,03	2 237 668,12	Метод спутниковых геодезических измерений (определений)	0,07	закрепление отсутствует
н791У	—	—	585 677,16	2 237 698,58			
н792У	—	—	585 655,02	2 237 692,72			
н793У	—	—	585 662,75	2 237 661,00			точка забора
н790У	—	—	585 686,03	2 237 668,12			закрепление отсутствует

2. Сведения о частях границ уточняемого земельного участка с кадастровым номером 43:30:430501:167 :

Обозначение части границ		Горизонтальное проложение (S), м	Описание прохождения части границ	Сведения о согласовании местоположения границ (согласовано/спорное)
от т.	до т.			
1	2	3	4	5
н790У	н791У	31,73	частично по нежилым строениям	согласовано
н791У	н792У	22,90		
н792У	н793У	32,65		
н793У	н790У	24,34	Частично по забору	

3. Сведения о характеристиках уточняемого земельного участка с кадастровым номером 43:30:430501:167 :

№ п/п	Наименование характеристики земельного участка	Значение характеристики
1	2	3
1	2	3

1	2	3
1.	Адрес земельного участка	—
1.1.	Сведения о местоположении земельного участка (при отсутствии адреса) в структурированном в соответствии с федеральной информационной адресной системой виде	
1.2.	Дополнительные сведения о местоположении земельного участка	Местоположение установлено относительно ориентира, расположенного в границах участка. Ориентир - жилой дом. Почтовый адрес ориентира: обл. Кировская р. Слободской с. Карино ул. Советская д. 21.
2.	Площадь земельного участка \pm величина погрешности определения (вычисления) площади ($P \pm \Delta P$), м ²	760 \pm 10,00
3.	Формула, примененная для вычисления предельной погрешности определения площади земельного участка, с подставленными значениями и итоговые (вычисленные) значения	$3,5 * 0,10 * \sqrt{(760,00)} = 10$
4.	Площадь земельного участка согласно сведениям Единого государственного реестра недвижимости (Ркад), м ²	693,00
5.	Оценка расхождения P и Ркад ($P - P_{кад}$), м ²	67
6.	Предельный минимальный и максимальный размеры земельного участка (Рмин и Рмакс), м ²	— —
7.	Вид (виды) разрешенного использования	для огородничества
7.1.	Дополнительные сведения об использовании земельного участка	—
8.	Кадастровый или иной государственный учетный номер (инвентарный) здания, сооружения, объекта незавершенного строительства, расположенного на земельном участке	43:30:430501:239
9.	Сведения о земельных участках (землях общего пользования, территории общего пользования), посредством которых обеспечивается доступ	Земли общего пользования
10.	Иные сведения	—
4. Пояснения к сведениям об уточняемом земельном участке с кадастровым номером		43:30:430501:167 :
1.		—

1. Сведения о характерных точках границ уточняемого земельного участка с кадастровым номером 43:30:430501:168 :
 Система координат МСК-43 Зона № 2

Обозначение характерных точек границ	Координаты, м				Метод определения координат	Формулы, примененные для расчета средней квадратической погрешности определения координат характерных точек границ (Mt), с подставленными в такие формулы значениями и итоговые (вычисленные) значения Mt, м	Описание закрепления точки
	содержатся в Едином государственном реестре недвижимости		определены в результате выполнения комплексных кадастровых работ				
	X	Y	X	Y			
1	2	3	4	5	6	7	8
н658У	—	—	585 709,59	2 237 655,57	Метод спутниковых геодезических измерений (определений)	0,07	угол нежилого строения
н659У	—	—	585 724,93	2 237 660,61			
н660У	—	—	585 734,23	2 237 664,90			точка забора
н661У	—	—	585 742,76	2 237 667,18			Столб
н662У	—	—	585 736,50	2 237 692,32			закрепление отсутствует
н663У	—	—	585 721,34	2 237 689,16			
н664У	—	—	585 701,23	2 237 684,96			
н658У	—	—	585 709,59	2 237 655,57			

2. Сведения о частях границ уточняемого земельного участка с кадастровым номером 43:30:430501:168 :

Обозначение части границ		Горизонтальное проложение (S), м	Описание прохождения части границ	Сведения о согласовании местоположения границ (согласовано/спорное)
от т.	до т.			
1	2	3	4	5
н658У	н659У	16,15	частично по нежилым строениям; частично по забору	согласовано
н659У	н660У	10,24	По забору	
н660У	н661У	8,83		
н661У	н662У	25,91	-	

1	2	3	4	5
н662У	н663У	15,49	Частично по забору	согласовано
н663У	н664У	20,54		
н664У	н658У	30,56		

3. Сведения о характеристиках уточняемого земельного участка с кадастровым номером 43:30:430501:168 :

№ п/п	Наименование характеристики земельного участка	Значение характеристики
1	2	3
1.	Адрес земельного участка	—
1.1.	Сведения о местоположении земельного участка (при отсутствии адреса) в структурированном в соответствии с федеральной информационной адресной системой виде	
1.2.	Дополнительные сведения о местоположении земельного участка	Местоположение установлено относительно ориентира, расположенного в границах участка. Почтовый адрес ориентира: обл. Кировская р. Слободской с. Карино ул. Советская д. 26.
2.	Площадь земельного участка ± величина погрешности определения (вычисления) площади ($P \pm \Delta P$), м ²	1 000 ± 11,00
3.	Формула, примененная для вычисления предельной погрешности определения площади земельного участка, с подставленными значениями и итоговые (вычисленные) значения	$3,5 * 0,10 * \sqrt{(1\ 000,00)} = 11$
4.	Площадь земельного участка согласно сведениям Единого государственного реестра недвижимости (Ркад), м ²	1 000,00
5.	Оценка расхождения Р и Ркад ($P - P_{кад}$), м ²	0
6.	Предельный минимальный и максимальный размеры земельного участка (Рмин и Рмакс), м ²	Рмин = 600 Рмакс = 2 500
7.	Вид (виды) разрешенного использования	для ведения личного подсобного хозяйства
7.1.	Дополнительные сведения об использовании земельного участка	—
8.	Кадастровый или иной государственный учетный номер (инвентарный) здания, сооружения, объекта незавершенного строительства, расположенного на земельном участке	43:30:000000:1020
9.	Сведения о земельных участках (землях общего пользования, территории общего пользования), посредством которых обеспечивается доступ	Земли общего пользования
10.	Иные сведения	—

4. Пояснения к сведениям об уточняемом земельном участке с кадастровым номером 43:30:430501:168 :

1.	—
----	---

1. Сведения о характерных точках границ уточняемого земельного участка с кадастровым номером 43:30:430501:169 :
 Система координат МСК-43 Зона № 2

Обозначение характерных точек границ	Координаты, м				Метод определения координат	Формулы, примененные для расчета средней квадратической погрешности определения координат характерных точек границ (Mt), с подставленными в такие формулы значениями и итоговые (вычисленные) значения Mt, м	Описание закрепления точки
	содержатся в Едином государственном реестре недвижимости		определены в результате выполнения комплексных кадастровых работ				
	X	Y	X	Y			
1	2	3	4	5	6	7	8
н747У	—	—	585 721,83	2 237 608,96	Метод спутниковых геодезических измерений (определений)	0,07	закрепление отсутствует
н748У	—	—	585 755,66	2 237 616,42			Столб
н661У	—	—	585 742,76	2 237 667,18			
н660У	—	—	585 734,23	2 237 664,90			точка забора
н659У	—	—	585 724,93	2 237 660,61			угол нежилого строения
н658У	—	—	585 709,59	2 237 655,57			
н747У	—	—	585 721,83	2 237 608,96			закрепление отсутствует

2. Сведения о частях границ уточняемого земельного участка с кадастровым номером 43:30:430501:169 :

Обозначение части границ		Горизонтальное проложение (S), м	Описание прохождения части границ	Сведения о согласовании местоположения границ (согласовано/спорное)
от т.	до т.			
1	2	3	4	5
н747У	н748У	34,64	Частично по забору; частично по нежилому строению	согласовано
н748У	н661У	52,37	частично по нежилому строению; частично по забору	
н661У	н660У	8,83	Частично по забору	
н660У	н659У	10,24	По забору	
н659У	н658У	16,15	частично по нежилым строениям; частично по забору	
н658У	н747У	48,19	частично по нежилому строению; частично по забору	

3. Сведения о характеристиках уточняемого земельного участка с кадастровым номером <u>43:30:430501:169</u> :		
№ п/п	Наименование характеристики земельного участка	Значение характеристики
1	2	3
1.	Адрес земельного участка	—
1.1.	Сведения о местоположении земельного участка (при отсутствии адреса) в структурированном в соответствии с федеральной информационной адресной системой виде	
1.2.	Дополнительные сведения о местоположении земельного участка	Кировская обл, р-н Слободской, с Карино, ул Советская, д 30
2.	Площадь земельного участка ± величина погрешности определения (вычисления) площади ($P \pm \Delta P$), м ²	1 753 ± 15,00
3.	Формула, примененная для вычисления предельной погрешности определения площади земельного участка, с подставленными значениями и итоговые (вычисленные) значения	$3,5 * 0,10 * \sqrt{(1\ 753,00)} = 15$
4.	Площадь земельного участка согласно сведениям Единого государственного реестра недвижимости (Ркад), м ²	2 528,00
5.	Оценка расхождения Р и Ркад ($P - P_{кад}$), м ²	775
6.	Предельный минимальный и максимальный размеры земельного участка (Рмин и Рмакс), м ²	Рмин = 600 Рмакс = 2 500
7.	Вид (виды) разрешенного использования	для ведения личного подсобного хозяйства
7.1.	Дополнительные сведения об использовании земельного участка	—
8.	Кадастровый или иной государственный учетный номер (инвентарный) здания, сооружения, объекта незавершенного строительства, расположенного на земельном участке	43:30:430501:389
9.	Сведения о земельных участках (землях общего пользования, территории общего пользования), посредством которых обеспечивается доступ	Земли общего пользования
10.	Иные сведения	—
4. Пояснения к сведениям об уточняемом земельном участке с кадастровым номером <u>43:30:430501:169</u> :		
1.	—	—

1. Сведения о характерных точках границ уточняемого земельного участка с кадастровым номером 43:30:430501:178 :
 Система координат МСК-43 Зона № 2

Обозначение характерных точек границ	Координаты, м				Метод определения координат	Формулы, примененные для расчета средней квадратической погрешности определения координат характерных точек границ (Mt), с подставленными в такие формулы значениями и итоговые (вычисленные) значения Mt, м	Описание закрепления точки
	содержатся в Едином государственном реестре недвижимости		определены в результате выполнения комплексных кадастровых работ				
	X	Y	X	Y			
1	2	3	4	5	6	7	8
506	—	—	585 727,64	2 237 588,73	Иное описание	0,02	Угол забора (изгороди, ограды)
н507У	—	—	585 731,68	2 237 572,32	Метод спутниковых геодезических измерений (определений)	0,07	закрепление отсутствует
н428У	—	—	585 736,45	2 237 556,02			
н434У	—	—	585 745,05	2 237 565,69			
н433У	—	—	585 746,35	2 237 564,39			
н432У	—	—	585 785,87	2 237 588,49			
н508У	—	—	585 787,81	2 237 600,38			
н509У	—	—	585 788,60	2 237 607,73			
510	—	—	585 785,14	2 237 606,82	Иное описание	0,02	Нет закрепления
511	—	—	585 765,32	2 237 601,45			столб забора
512	—	—	585 735,51	2 237 591,95			Угол забора (изгороди, ограды)
506	—	—	585 727,64	2 237 588,73			Угол забора (изгороди, ограды)

2. Сведения о частях границ уточняемого земельного участка с кадастровым номером 43:30:430501:178 :

Обозначение части границ		Горизонтальное проложение (S), м	Описание прохождения части границ	Сведения о согласовании местоположения границ (согласовано/спорное)
от т.	до т.			

1	2	3	4	5
506	н507У	16,90	Частично по забору; частично по нежилому строению	согласовано
н507У	н428У	16,98	частично по нежилому строению	
н428У	н434У	12,94		
н434У	н433У	1,84	-	
н433У	н432У	46,29	частично по нежилому строению	
н432У	н508У	12,05	-	
н508У	н509У	7,39		
н509У	510	3,58		
510	511	20,53		
511	512	31,29	частично по нежилому строению	
512	506	8,50	-	

3. Сведения о характеристиках уточняемого земельного участка с кадастровым номером 43:30:430501:178 :

№ п/п	Наименование характеристики земельного участка	Значение характеристики
1	2	3
1.	Адрес земельного участка	—
1.1.	Сведения о местоположении земельного участка (при отсутствии адреса) в структурированном в соответствии с федеральной информационной адресной системой виде	
1.2.	Дополнительные сведения о местоположении земельного участка	Местоположение установлено относительно ориентира, расположенного в границах участка. Почтовый адрес ориентира: обл. Кировская р. Слободской с. Карино ул. Советская д. 34.
2.	Площадь земельного участка ± величина погрешности определения (вычисления) площади ($P \pm \Delta P$), м ²	1 503 ± 14,00
3.	Формула, примененная для вычисления предельной погрешности определения площади земельного участка, с подставленными значениями и итоговые (вычисленные) значения	$3,5*0,10*\sqrt{(1\ 503,00)} = 14$
4.	Площадь земельного участка согласно сведениям Единого государственного реестра недвижимости (Ркад), м ²	2 298,00
5.	Оценка расхождения Р и Ркад ($P - P_{кад}$), м ²	795
6.	Предельный минимальный и максимальный размеры земельного участка (Рмин и Рмакс), м ²	— —
7.	Вид (виды) разрешенного использования	для огородничества
7.1.	Дополнительные сведения об использовании земельного участка	—

1	2	3
8.	Кадастровый или иной государственный учетный номер (инвентарный) здания, сооружения, объекта незавершенного строительства, расположенного на земельном участке	—
9.	Сведения о земельных участках (землях общего пользования, территории общего пользования), посредством которых обеспечивается доступ	Земли общего пользования
10.	Иные сведения	—

4. Пояснения к сведениям об уточняемом земельном участке с кадастровым номером 43:30:430501:178 :

1.	—
----	---

1. Сведения о характерных точках границ уточняемого земельного участка с кадастровым номером 43:30:430501:179 :

Система координат МСК-43 Зона № 2

Обозначение характерных точек границ	Координаты, м				Метод определения координат	Формулы, примененные для расчета средней квадратической погрешности определения координат характерных точек границ (Mt), с подставленными в такие формулы значениями и итоговые (вычисленные) значения Mt, м	Описание закрепления точки
	содержатся в Едином государственном реестре недвижимости		определены в результате выполнения комплексных кадастровых работ				
	X	Y	X	Y			
1	2	3	4	5	6	7	8
н494У	—	—	585 771,18	2 237 534,17	Метод спутниковых геодезических измерений (определений)	0,07	закрепление отсутствует
н495У	—	—	585 800,02	2 237 522,68			
н496У	—	—	585 831,22	2 237 580,01			
н497У	—	—	585 803,84	2 237 592,22			
н494У	—	—	585 771,18	2 237 534,17			

2. Сведения о частях границ уточняемого земельного участка с кадастровым номером 43:30:430501:179 :

Обозначение части границ		Горизонтальное проложение (S), м	Описание прохождения части границ	Сведения о согласовании местоположения границ (согласовано/спорное)
от т.	до т.			
1	2	3	4	5

1	2	3	4	5
н494У	н495У	31,04		согласовано
н495У	н496У	65,27		
н496У	н497У	29,98		
н497У	н494У	66,61		

3. Сведения о характеристиках уточняемого земельного участка с кадастровым номером 43:30:430501:179 :

№ п/п	Наименование характеристики земельного участка	Значение характеристики
1	2	3
1.	Адрес земельного участка	—
1.1.	Сведения о местоположении земельного участка (при отсутствии адреса) в структурированном в соответствии с федеральной информационной адресной системой виде	
1.2.	Дополнительные сведения о местоположении земельного участка	Кировская область, р-н Слободской, с Карино, ул Советская, д 38
2.	Площадь земельного участка ± величина погрешности определения (вычисления) площади ($P \pm \Delta P$), м ²	2 000 ± 16,00
3.	Формула, примененная для вычисления предельной погрешности определения площади земельного участка, с подставленными значениями и итоговые (вычисленные) значения	$3,5 * 0,10 * \sqrt{(2\ 000,00)} = 16$
4.	Площадь земельного участка согласно сведениям Единого государственного реестра недвижимости (Ркад), м ²	3 130,00
5.	Оценка расхождения Р и Ркад ($P - P_{кад}$), м ²	1 130
6.	Предельный минимальный и максимальный размеры земельного участка (Рмин и Рмакс), м ²	Рмин = 600 Рмакс = 2 500
7.	Вид (виды) разрешенного использования	для ведения личного подсобного хозяйства
7.1.	Дополнительные сведения об использовании земельного участка	—
8.	Кадастровый или иной государственный учетный номер (инвентарный) здания, сооружения, объекта незавершенного строительства, расположенного на земельном участке	43:30:430501:384
9.	Сведения о земельных участках (землях общего пользования, территории общего пользования), посредством которых обеспечивается доступ	Земли общего пользования
10.	Иные сведения	—

4. Пояснения к сведениям об уточняемом земельном участке с кадастровым номером 43:30:430501:179 :

1.	—
----	---

1. Сведения о характерных точках границ уточняемого земельного участка с кадастровым номером 43:30:430501:180 :
 Система координат МСК-43 Зона № 2

Обозначение характерных точек границ	Координаты, м				Метод определения координат	Формулы, примененные для расчета средней квадратической погрешности определения координат характерных точек границ (Mt), с подставленными в такие формулы значениями и итоговые (вычисленные) значения Mt, м	Описание закрепления точки
	содержатся в Едином государственном реестре недвижимости		определены в результате выполнения комплексных кадастровых работ				
	X	Y	X	Y			
1	2	3	4	5	6	7	8
н455У	—	—	585 698,63	2 237 458,06	Метод спутниковых геодезических измерений (определений)	0,07	закрепление отсутствует
н456У	—	—	585 715,40	2 237 424,56			
н457У	—	—	585 727,00	2 237 433,91			
н458У	—	—	585 731,85	2 237 443,12			Столб
н459У	—	—	585 728,63	2 237 451,56			точка забора
н460У	—	—	585 739,15	2 237 458,60			Столб
н461У	—	—	585 749,57	2 237 469,16			
н462У	—	—	585 736,19	2 237 477,22			
н455У	—	—	585 698,63	2 237 458,06			

2. Сведения о частях границ уточняемого земельного участка с кадастровым номером 43:30:430501:180 :

Обозначение части границ		Горизонтальное проложение (S), м	Описание прохождения части границ	Сведения о согласовании местоположения границ (согласовано/спорное)
от т.	до т.			
1	2	3	4	5
н455У	н456У	37,46	-	согласовано
н456У	н457У	14,90	Частично по забору	

1	2	3	4	5
н457У	н458У	10,41	По забору	согласовано
н458У	н459У	9,03	Частично по забору	
н459У	н460У	12,66	По забору	
н460У	н461У	14,84		
н461У	н462У	15,62		
н462У	н455У	42,16	Частично по забору	

3. Сведения о характеристиках уточняемого земельного участка с кадастровым номером 43:30:430501:180 :

№ п/п	Наименование характеристики земельного участка	Значение характеристики
1	2	3
1.	Адрес земельного участка	—
1.1.	Сведения о местоположении земельного участка (при отсутствии адреса) в структурированном в соответствии с федеральной информационной адресной системой виде	
1.2.	Дополнительные сведения о местоположении земельного участка	Местоположение установлено относительно ориентира, расположенного в границах участка. Почтовый адрес ориентира: обл. Кировская р. Слободской с. Карино ул. Советская д. 40.
2.	Площадь земельного участка ± величина погрешности определения (вычисления) площади ($P \pm \Delta P$), м ²	1 209 ± 12,00
3.	Формула, примененная для вычисления предельной погрешности определения площади земельного участка, с подставленными значениями и итоговые (вычисленные) значения	$3,5*0,10*\sqrt{(1\ 209,00)} = 12$
4.	Площадь земельного участка согласно сведениям Единого государственного реестра недвижимости (Ркад), м ²	3 012,00
5.	Оценка расхождения Р и Ркад ($P - P_{кад}$), м ²	1 803
6.	Предельный минимальный и максимальный размеры земельного участка (Рмин и Рмакс), м ²	Рмин = 600 Рмакс = 2 500
7.	Вид (виды) разрешенного использования	для ведения личного подсобного хозяйства
7.1.	Дополнительные сведения об использовании земельного участка	—
8.	Кадастровый или иной государственный учетный номер (инвентарный) здания, сооружения, объекта незавершенного строительства, расположенного на земельном участке	—
9.	Сведения о земельных участках (землях общего пользования, территории общего пользования), посредством которых обеспечивается доступ	Земли общего пользования

1	2	3
10.	Иные сведения	—

4. Пояснения к сведениям об уточняемом земельном участке с кадастровым номером 43:30:430501:180 :

1.	—
----	---

1. Сведения о характерных точках границ уточняемого земельного участка с кадастровым номером 43:30:430501:181 :

Система координат МСК-43 Зона № 2

Обозначение характерных точек границ	Координаты, м				Метод определения координат	Формулы, примененные для расчета средней квадратической погрешности определения координат характерных точек границ (Mt), с подставленными в такие формулы значениями и итоговые (вычисленные) значения Mt, м	Описание закрепления точки
	содержатся в Едином государственном реестре недвижимости		определены в результате выполнения комплексных кадастровых работ				
	X	Y	X	Y			
1	2	3	4	5	6	7	8
н531У	—	—	585 659,97	2 237 442,25	Метод спутниковых геодезических измерений (определений)	0,07	закрепление отсутствует
н532У	—	—	585 673,08	2 237 409,55			
н533У	—	—	585 688,95	2 237 416,18			
н534У	—	—	585 675,87	2 237 448,42			
н531У	—	—	585 659,97	2 237 442,25			

2. Сведения о частях границ уточняемого земельного участка с кадастровым номером 43:30:430501:181 :

Обозначение части границ		Горизонтальное проложение (S), м	Описание прохождения части границ	Сведения о согласовании местоположения границ (согласовано/спорное)
от т.	до т.			
1	2	3	4	5
н531У	н532У	35,23		согласовано
н532У	н533У	17,20		
н533У	н534У	34,79		
н534У	н531У	17,06		

3. Сведения о характеристиках уточняемого земельного участка с кадастровым номером <u>43:30:430501:181</u> :		
№ п/п	Наименование характеристики земельного участка	Значение характеристики
1	2	3
1.	Адрес земельного участка	—
1.1.	Сведения о местоположении земельного участка (при отсутствии адреса) в структурированном в соответствии с федеральной информационной адресной системой виде	
1.2.	Дополнительные сведения о местоположении земельного участка	Местоположение установлено относительно ориентира, расположенного в границах участка. Почтовый адрес ориентира: обл. Кировская р. Слободской с. Карино ул. Советская д. 42.
2.	Площадь земельного участка ± величина погрешности определения (вычисления) площади ($P \pm \Delta P$), м ²	600 ± 9,00
3.	Формула, примененная для вычисления предельной погрешности определения площади земельного участка, с подставленными значениями и итоговые (вычисленные) значения	$3,5 * 0,10 * \sqrt{(600,00)} = 9$
4.	Площадь земельного участка согласно сведениям Единого государственного реестра недвижимости (Ркад), м ²	600,00
5.	Оценка расхождения Р и Ркад ($P - P_{кад}$), м ²	0
6.	Предельный минимальный и максимальный размеры земельного участка (Рмин и Рмакс), м ²	Рмин = 600 Рмакс = 2 500
7.	Вид (виды) разрешенного использования	для ведения личного подсобного хозяйства
7.1.	Дополнительные сведения об использовании земельного участка	—
8.	Кадастровый или иной государственный учетный номер (инвентарный) здания, сооружения, объекта незавершенного строительства, расположенного на земельном участке	—
9.	Сведения о земельных участках (землях общего пользования, территории общего пользования), посредством которых обеспечивается доступ	Земли общего пользования
10.	Иные сведения	—
4. Пояснения к сведениям об уточняемом земельном участке с кадастровым номером <u>43:30:430501:181</u> :		
1.	—	—

1. Сведения о характерных точках границ уточняемого земельного участка с кадастровым номером 43:30:430501:182 :
 Система координат МСК-43 Зона № 2

Обозначение характерных точек границ	Координаты, м				Метод определения координат	Формулы, примененные для расчета средней квадратической погрешности определения координат характерных точек границ (Mt), с подставленными в такие формулы значениями и итоговые (вычисленные) значения Mt, м	Описание закрепления точки
	содержатся в Едином государственном реестре недвижимости		определены в результате выполнения комплексных кадастровых работ				
	X	Y	X	Y			
1	2	3	4	5	6	7	8
н716У	—	—	585 892,37	2 237 485,77	Метод спутниковых геодезических измерений (определений)	0,07	закрепление отсутствует
н717У	—	—	585 912,31	2 237 532,48			
н718У	—	—	585 885,61	2 237 544,24			
н719У	—	—	585 865,15	2 237 496,71			
н716У	—	—	585 892,37	2 237 485,77			

2. Сведения о частях границ уточняемого земельного участка с кадастровым номером 43:30:430501:182 :

Обозначение части границ		Горизонтальное проложение (S), м	Описание прохождения части границ	Сведения о согласовании местоположения границ (согласовано/спорное)
от т.	до т.			
1	2	3	4	5
н716У	н717У	50,79	-	согласовано
н717У	н718У	29,18		
н718У	н719У	51,75		
н719У	н716У	29,34		

3. Сведения о характеристиках уточняемого земельного участка с кадастровым номером 43:30:430501:182 :

№ п/п	Наименование характеристики земельного участка	Значение характеристики
1	2	3
1	2	3

1	2	3
1.	Адрес земельного участка	—
1.1.	Сведения о местоположении земельного участка (при отсутствии адреса) в структурированном в соответствии с федеральной информационной адресной системой виде	
1.2.	Дополнительные сведения о местоположении земельного участка	Кировская обл, р-н Слободской, с Карино, ул Советская
2.	Площадь земельного участка ± величина погрешности определения (вычисления) площади ($P \pm \Delta P$), м ²	1 500 ± 14,00
3.	Формула, примененная для вычисления предельной погрешности определения площади земельного участка, с подставленными значениями и итоговые (вычисленные) значения	$3,5*0,10*\sqrt{(1\ 500,00)} = 14$
4.	Площадь земельного участка согласно сведениям Единого государственного реестра недвижимости (Ркад), м ²	1 500,00
5.	Оценка расхождения Р и Ркад ($P - P_{кад}$), м ²	0
6.	Предельный минимальный и максимальный размеры земельного участка ($P_{мин}$ и $P_{макс}$), м ²	— —
7.	Вид (виды) разрешенного использования	для размещения мельницы
7.1.	Дополнительные сведения об использовании земельного участка	—
8.	Кадастровый или иной государственный учетный номер (инвентарный) здания, сооружения, объекта незавершенного строительства, расположенного на земельном участке	—
9.	Сведения о земельных участках (землях общего пользования, территории общего пользования), посредством которых обеспечивается доступ	Земли общего пользования
10.	Иные сведения	—
4. Пояснения к сведениям об уточняемом земельном участке с кадастровым номером		43:30:430501:182 :
1.	—	—

1. Сведения о характерных точках границ уточняемого земельного участка с кадастровым номером 43:30:430501:186 :
 Система координат МСК-43 Зона № 2

Обозначение характерных точек границ	Координаты, м				Метод определения координат	Формулы, примененные для расчета средней квадратической погрешности определения координат характерных точек границ (Mt), с подставленными в такие формулы значениями и итоговые (вычисленные) значения Mt, м	Описание закрепления точки
	содержатся в Едином государственном реестре недвижимости		определены в результате выполнения комплексных кадастровых работ				
	X	Y	X	Y			
1	2	3	4	5	6	7	8
н534У	—	—	585 675,87	2 237 448,42	Метод спутниковых геодезических измерений (определений)	0,07	закрепление отсутствует
н533У	—	—	585 688,95	2 237 416,18			
н559У	—	—	585 700,32	2 237 420,76			—
н560У	—	—	585 687,15	2 237 452,44			
н534У	—	—	585 675,87	2 237 448,42			

2. Сведения о частях границ уточняемого земельного участка с кадастровым номером 43:30:430501:186 :

Обозначение части границ		Горизонтальное проложение (S), м	Описание прохождения части границ	Сведения о согласовании местоположения границ (согласовано/спорное)
от т.	до т.			
1	2	3	4	5
н534У	н533У	34,79	—	согласовано
н533У	н559У	12,26		
н559У	н560У	34,31		
н560У	н534У	11,97		

3. Сведения о характеристиках уточняемого земельного участка с кадастровым номером 43:30:430501:186 :

№ п/п	Наименование характеристики земельного участка	Значение характеристики
1	2	3
1		

1	2	3
1.	Адрес земельного участка	Кировская обл, р-н Слободской, с Карино, ул Советская, д 42
1.1.	Сведения о местоположении земельного участка (при отсутствии адреса) в структурированном в соответствии с федеральной информационной адресной системой виде	—
1.2.	Дополнительные сведения о местоположении земельного участка	—
2.	Площадь земельного участка ± величина погрешности определения (вычисления) площади ($P \pm \Delta P$), м ²	418 ± 7,00
3.	Формула, примененная для вычисления предельной погрешности определения площади земельного участка, с подставленными значениями и итоговые (вычисленные) значения	$3,5 * 0,10 * \sqrt{(418,00)} = 7$
4.	Площадь земельного участка согласно сведениям Единого государственного реестра недвижимости (Ркад), м ²	418,00
5.	Оценка расхождения Р и Ркад ($P - P_{кад}$), м ²	0
6.	Предельный минимальный и максимальный размеры земельного участка ($P_{мин}$ и $P_{макс}$), м ²	— —
7.	Вид (виды) разрешенного использования	для огородничества
7.1.	Дополнительные сведения об использовании земельного участка	—
8.	Кадастровый или иной государственный учетный номер (инвентарный) здания, сооружения, объекта незавершенного строительства, расположенного на земельном участке	—
9.	Сведения о земельных участках (землях общего пользования, территории общего пользования), посредством которых обеспечивается доступ	Земли общего пользования
10.	Иные сведения	—
4. Пояснения к сведениям об уточняемом земельном участке с кадастровым номером		43:30:430501:186 :
1.	—	—

1. Сведения о характерных точках границ уточняемого земельного участка с кадастровым номером 43:30:430501:188 :
 Система координат МСК-43 Зона № 2

Обозначение характерных точек границ	Координаты, м				Метод определения координат	Формулы, примененные для расчета средней квадратической погрешности определения координат характерных точек границ (Mt), с подставленными в такие формулы значениями и итоговые (вычисленные) значения Mt, м	Описание закрепления точки
	содержатся в Едином государственном реестре недвижимости		определены в результате выполнения комплексных кадастровых работ				
	X	Y	X	Y			
1	2	3	4	5	6	7	8
н463У	—	—	585 567,25	2 237 922,52	Метод спутниковых геодезических измерений (определений)	0,07	закрепление отсутствует
н464У	—	—	585 572,24	2 237 898,77			угол нежилого строения
н465У	—	—	585 590,49	2 237 902,60			точка забора
н466У	—	—	585 587,27	2 237 919,10			Столб
н467У	—	—	585 582,47	2 237 926,32			
н463У	—	—	585 567,25	2 237 922,52			закрепление отсутствует

2. Сведения о частях границ уточняемого земельного участка с кадастровым номером 43:30:430501:188 :

Обозначение части границ		Горизонтальное проложение (S), м	Описание прохождения части границ	Сведения о согласовании местоположения границ (согласовано/спорное)
от т.	до т.			
1	2	3	4	5
н463У	н464У	24,27	частично по нежилым строениям	согласовано
н464У	н465У	18,65	частично по нежилому строению	
н465У	н466У	16,81	По забору	
н466У	н467У	8,67	Частично по забору	
н467У	н463У	15,69		

3. Сведения о характеристиках уточняемого земельного участка с кадастровым номером 43:30:430501:188 :

№ п/п	Наименование характеристики земельного участка	Значение характеристики
1	2	3

1	2	3
1.	Адрес земельного участка	—
1.1.	Сведения о местоположении земельного участка (при отсутствии адреса) в структурированном в соответствии с федеральной информационной адресной системой виде	
1.2.	Дополнительные сведения о местоположении земельного участка	Кировская обл, р-н Слободской, с Карино, ул Ленина, д 16
2.	Площадь земельного участка ± величина погрешности определения (вычисления) площади ($P \pm \Delta P$), м ²	450 ± 7,00
3.	Формула, примененная для вычисления предельной погрешности определения площади земельного участка, с подставленными значениями и итоговые (вычисленные) значения	$3,5 * 0,10 * \sqrt{(450,00)} = 7$
4.	Площадь земельного участка согласно сведениям Единого государственного реестра недвижимости (Ркад), м ²	437,00
5.	Оценка расхождения P и Ркад ($P - P_{кад}$), м ²	13
6.	Предельный минимальный и максимальный размеры земельного участка (Рмин и Рмакс), м ²	— —
7.	Вид (виды) разрешенного использования	для огородничества
7.1.	Дополнительные сведения об использовании земельного участка	—
8.	Кадастровый или иной государственный учетный номер (инвентарный) здания, сооружения, объекта незавершенного строительства, расположенного на земельном участке	—
9.	Сведения о земельных участках (землях общего пользования, территории общего пользования), посредством которых обеспечивается доступ	Земли общего пользования
10.	Иные сведения	—
4. Пояснения к сведениям об уточняемом земельном участке с кадастровым номером		43:30:430501:188 :
1.	—	—

1. Сведения о характерных точках границ уточняемого земельного участка с кадастровым номером 43:30:430501:190 :
 Система координат МСК-43 Зона № 2

Обозначение характерных точек границ	Координаты, м				Метод определения координат	Формулы, примененные для расчета средней квадратической погрешности определения координат характерных точек границ (Mt), с подставленными в такие формулы значениями и итоговые (вычисленные) значения Mt, м	Описание закрепления точки
	содержатся в Едином государственном реестре недвижимости		определены в результате выполнения комплексных кадастровых работ				
	X	Y	X	Y			
1	2	3	4	5	6	7	8
н664У	—	—	585 701,23	2 237 684,96	Метод спутниковых геодезических измерений (определений)	0,07	закрепление отсутствует
н663У	—	—	585 721,34	2 237 689,16			
н770У	—	—	585 714,53	2 237 711,82			
н771У	—	—	585 695,35	2 237 705,77			
н664У	—	—	585 701,23	2 237 684,96			

2. Сведения о частях границ уточняемого земельного участка с кадастровым номером 43:30:430501:190 :

Обозначение части границ		Горизонтальное проложение (S), м	Описание прохождения части границ	Сведения о согласовании местоположения границ (согласовано/спорное)
от т.	до т.			
1	2	3	4	5
н664У	н663У	20,54	частично по нежилому строению	согласовано
н663У	н770У	23,66		
н770У	н771У	20,11		
н771У	н664У	21,62		

3. Сведения о характеристиках уточняемого земельного участка с кадастровым номером 43:30:430501:190 :

№ п/п	Наименование характеристики земельного участка	Значение характеристики
1	2	3
1	2	3

1	2	3
1.	Адрес земельного участка	—
1.1.	Сведения о местоположении земельного участка (при отсутствии адреса) в структурированном в соответствии с федеральной информационной адресной системой виде	
1.2.	Дополнительные сведения о местоположении земельного участка	Кировская обл, р-н Слободской, с Карино, ул Советская, д 26
2.	Площадь земельного участка ± величина погрешности определения (вычисления) площади ($P \pm \Delta P$), м ²	460 ± 8,00
3.	Формула, примененная для вычисления предельной погрешности определения площади земельного участка, с подставленными значениями и итоговые (вычисленные) значения	$3,5 * 0,10 * \sqrt{(460,00)} = 8$
4.	Площадь земельного участка согласно сведениям Единого государственного реестра недвижимости (Ркад), м ²	460,00
5.	Оценка расхождения Р и Ркад ($P - P_{кад}$), м ²	0
6.	Предельный минимальный и максимальный размеры земельного участка (Рмин и Рмакс), м ²	— —
7.	Вид (виды) разрешенного использования	для огородничества
7.1.	Дополнительные сведения об использовании земельного участка	—
8.	Кадастровый или иной государственный учетный номер (инвентарный) здания, сооружения, объекта незавершенного строительства, расположенного на земельном участке	—
9.	Сведения о земельных участках (землях общего пользования, территории общего пользования), посредством которых обеспечивается доступ	Земли общего пользования
10.	Иные сведения	—
4. Пояснения к сведениям об уточняемом земельном участке с кадастровым номером		43:30:430501:190 :
1.	—	—

1. Сведения о характерных точках границ уточняемого земельного участка с кадастровым номером 43:30:430501:191 :
 Система координат МСК-43 Зона № 2

Обозначение характерных точек границ	Координаты, м				Метод определения координат	Формулы, примененные для расчета средней квадратической погрешности определения координат характерных точек границ (Mt), с подставленными в такие формулы значениями и итоговые (вычисленные) значения Mt, м	Описание закрепления точки
	содержатся в Едином государственном реестре недвижимости		определены в результате выполнения комплексных кадастровых работ				
	X	Y	X	Y			
1	2	3	4	5	6	7	8
н498У	—	—	585 695,36	2 237 630,54	Метод спутниковых геодезических измерений (определений)	0,07	точка забора
н499У	—	—	585 692,29	2 237 643,19			
н500У	—	—	585 672,52	2 237 638,16			закрепление отсутствует
н501У	—	—	585 668,13	2 237 654,32			
н502У	—	—	585 650,71	2 237 649,81			
н503У	—	—	585 651,42	2 237 646,49			
н504У	—	—	585 648,20	2 237 641,84			
н505У	—	—	585 654,53	2 237 619,80			
н498У	—	—	585 695,36	2 237 630,54			точка забора

2. Сведения о частях границ уточняемого земельного участка с кадастровым номером 43:30:430501:191 :

Обозначение части границ		Горизонтальное проложение (S), м	Описание прохождения части границ	Сведения о согласовании местоположения границ (согласовано/спорное)
от т.	до т.			
1	2	3	4	5
н498У	н499У	13,02	частично по нежилому строению	согласовано
н499У	н500У	20,40	частично по нежилым строениям	

1	2	3	4	5
н500У	н501У	16,75		согласовано
н501У	н502У	17,99		
н502У	н503У	3,40		
н503У	н504У	5,66		
н504У	н505У	22,93		
н505У	н498У	42,22		

3. Сведения о характеристиках уточняемого земельного участка с кадастровым номером 43:30:430501:191 :

№ п/п	Наименование характеристики земельного участка	Значение характеристики
1	2	3
1.	Адрес земельного участка	—
1.1.	Сведения о местоположении земельного участка (при отсутствии адреса) в структурированном в соответствии с федеральной информационной адресной системой виде	
1.2.	Дополнительные сведения о местоположении земельного участка	Кировская обл, р-н Слободской, с Карино, ул Советская, д 23
2.	Площадь земельного участка ± величина погрешности определения (вычисления) площади ($P \pm \Delta P$), м ²	913 ± 11,00
3.	Формула, примененная для вычисления предельной погрешности определения площади земельного участка, с подставленными значениями и итоговые (вычисленные) значения	$3,5*0,10*\sqrt{(913,00)} = 11$
4.	Площадь земельного участка согласно сведениям Единого государственного реестра недвижимости ($R_{\text{кад}}$), м ²	1 000,00
5.	Оценка расхождения P и $R_{\text{кад}}$ ($P - R_{\text{кад}}$), м ²	87
6.	Предельный минимальный и максимальный размеры земельного участка ($R_{\text{мин}}$ и $R_{\text{макс}}$), м ²	— —
7.	Вид (виды) разрешенного использования	для огородничества
7.1.	Дополнительные сведения об использовании земельного участка	—
8.	Кадастровый или иной государственный учетный номер (инвентарный) здания, сооружения, объекта незавершенного строительства, расположенного на земельном участке	—
9.	Сведения о земельных участках (землях общего пользования, территории общего пользования), посредством которых обеспечивается доступ	Земли общего пользования
10.	Иные сведения	—

4. Пояснения к сведениям об уточняемом земельном участке с кадастровым номером 43:30:430501:191 :

1. —

1. Сведения о характерных точках границ уточняемого земельного участка с кадастровым номером 43:30:430501:192 :

Система координат МСК-43 Зона № 2

Обозначение характерных точек границ	Координаты, м				Метод определения координат	Формулы, примененные для расчета средней квадратической погрешности определения координат характерных точек границ (Mt), с подставленными в такие формулы значениями и итоговые (вычисленные) значения Mt, м	Описание закрепления точки
	содержатся в Едином государственном реестре недвижимости		определены в результате выполнения комплексных кадастровых работ				
	X	Y	X	Y			
1	2	3	4	5	6	7	8
н603У	—	—	585 668,78	2 237 462,85	Метод спутниковых геодезических измерений (определений)	0,07	—
н604У	—	—	585 661,16	2 237 479,38			
н605У	—	—	585 645,43	2 237 472,08			
н606У	—	—	585 652,71	2 237 455,46			
н603У	—	—	585 668,78	2 237 462,85			

2. Сведения о частях границ уточняемого земельного участка с кадастровым номером 43:30:430501:192 :

Обозначение части границ		Горизонтальное проложение (S), м	Описание прохождения части границ	Сведения о согласовании местоположения границ (согласовано/спорное)
от т.	до т.			
1	2	3	4	5
н603У	н604У	18,20	—	согласовано
н604У	н605У	17,34		
н605У	н606У	18,14		
н606У	н603У	17,69		

3. Сведения о характеристиках уточняемого земельного участка с кадастровым номером 43:30:430501:192 :

№ п/п	Наименование характеристики земельного участка	Значение характеристики
1	2	3
1	2	3

1	2	3
1.	Адрес земельного участка	—
1.1.	Сведения о местоположении земельного участка (при отсутствии адреса) в структурированном в соответствии с федеральной информационной адресной системой виде	
1.2.	Дополнительные сведения о местоположении земельного участка	Кировская обл, р-н Слободской, с Карино, ул К.Маркса, д 26а
2.	Площадь земельного участка ± величина погрешности определения (вычисления) площади ($P \pm \Delta P$), м ²	318 ± 6,00
3.	Формула, примененная для вычисления предельной погрешности определения площади земельного участка, с подставленными значениями и итоговые (вычисленные) значения	$3,5 * 0,10 * \sqrt{(318,00)} = 6$
4.	Площадь земельного участка согласно сведениям Единого государственного реестра недвижимости (Ркад), м ²	318,00
5.	Оценка расхождения Р и Ркад ($P - P_{кад}$), м ²	0
6.	Предельный минимальный и максимальный размеры земельного участка (Рмин и Рмакс), м ²	— —
7.	Вид (виды) разрешенного использования	для огородничества
7.1.	Дополнительные сведения об использовании земельного участка	—
8.	Кадастровый или иной государственный учетный номер (инвентарный) здания, сооружения, объекта незавершенного строительства, расположенного на земельном участке	—
9.	Сведения о земельных участках (землях общего пользования, территории общего пользования), посредством которых обеспечивается доступ	Земли общего пользования
10.	Иные сведения	—
4. Пояснения к сведениям об уточняемом земельном участке с кадастровым номером		43:30:430501:192 :
1.	—	—

1. Сведения о характерных точках границ уточняемого земельного участка с кадастровым номером 43:30:430501:193 :
 Система координат МСК-43 Зона № 2

Обозначение характерных точек границ	Координаты, м				Метод определения координат	Формулы, примененные для расчета средней квадратической погрешности определения координат характерных точек границ (Mt), с подставленными в такие формулы значениями и итоговые (вычисленные) значения Mt, м	Описание закрепления точки
	содержатся в Едином государственном реестре недвижимости		определены в результате выполнения комплексных кадастровых работ				
	X	Y	X	Y			
1	2	3	4	5	6	7	8
н473У	—	—	585 549,25	2 237 893,85	Метод спутниковых геодезических измерений (определений)	0,07	закрепление отсутствует
565	—	—	585 551,23	2 237 886,31	Иное описание		Закрепление отсутствует
н645У	—	—	585 553,38	2 237 884,46	Метод спутниковых геодезических измерений (определений)		Столб
н646У	—	—	585 554,80	2 237 877,87			
н647У	—	—	585 575,08	2 237 883,21			закрепление отсутствует
н464У	—	—	585 572,24	2 237 898,77			угол нежилого строения
н473У	—	—	585 549,25	2 237 893,85			закрепление отсутствует

2. Сведения о частях границ уточняемого земельного участка с кадастровым номером 43:30:430501:193 :

Обозначение части границ		Горизонтальное проложение (S), м	Описание прохождения части границ	Сведения о согласовании местоположения границ (согласовано/спорное)
от т.	до т.			
1	2	3	4	5
н473У	565	7,80	По забору	согласовано
565	н645У	2,84	-	
н645У	н646У	6,74	По забору	
н646У	н647У	20,97	Частично по забору	
н647У	н464У	15,82	частично по нежилому строению	
н464У	н473У	23,51		

3. Сведения о характеристиках уточняемого земельного участка с кадастровым номером <u>43:30:430501:193</u> :		
№ п/п	Наименование характеристики земельного участка	Значение характеристики
1	2	3
1.	Адрес земельного участка	—
1.1.	Сведения о местоположении земельного участка (при отсутствии адреса) в структурированном в соответствии с федеральной информационной адресной системой виде	
1.2.	Дополнительные сведения о местоположении земельного участка	Кировская обл, р-н Слободской, с Карино, ул Ленина, д 16
2.	Площадь земельного участка ± величина погрешности определения (вычисления) площади ($P \pm \Delta P$), м ²	362 ± 7,00
3.	Формула, примененная для вычисления предельной погрешности определения площади земельного участка, с подставленными значениями и итоговые (вычисленные) значения	$3,5 * 0,10 * \sqrt{(362,00)} = 7$
4.	Площадь земельного участка согласно сведениям Единого государственного реестра недвижимости (Ркад), м ²	334,00
5.	Оценка расхождения Р и Ркад ($P - P_{кад}$), м ²	28
6.	Предельный минимальный и максимальный размеры земельного участка (Рмин и Рмакс), м ²	— —
7.	Вид (виды) разрешенного использования	для огородничества
7.1.	Дополнительные сведения об использовании земельного участка	—
8.	Кадастровый или иной государственный учетный номер (инвентарный) здания, сооружения, объекта незавершенного строительства, расположенного на земельном участке	—
9.	Сведения о земельных участках (землях общего пользования, территории общего пользования), посредством которых обеспечивается доступ	Земли общего пользования
10.	Иные сведения	—
4. Пояснения к сведениям об уточняемом земельном участке с кадастровым номером <u>43:30:430501:193</u> :		
1.	—	

Сведения об образуемых земельных участках

1. Сведения о характерных точках границ образуемого земельного участка _____ :

_____ обозначение земельного участка

Система координат _____

Зона № _____

Обозначение характерных точек границ	Координаты, м		Метод определения координат	Формулы, примененные для расчета средней квадратической погрешности определения координат характерных точек границ (Mt), с подставленными в такие формулы значениями и итоговые (вычисленные) значения Mt, м	Описание закрепления точки
	X	Y			
1	2	3	4	5	6

2. Сведения о частях границ образуемого земельного участка _____ :

_____ обозначение земельного участка

Обозначение части границ		Горизонтальное проложение (S), м	Описание прохождения части границ	Сведения о согласовании местоположения границ (согласовано/спорное)
от т.	до т.			
1	2	3	4	5

3. Сведения о характеристиках образуемого земельного участка _____ :

_____ обозначение земельного участка

№ п/п	Наименование характеристики земельного участка	Значение характеристики
1	2	3
1.	Адрес земельного участка	
1.1.	Сведения о местоположении земельного участка (при отсутствии адреса) в структурированном в соответствии с федеральной информационной адресной системой виде	
1.2.	Дополнительные сведения о местоположении земельного участка	
2.	Категория земель	
3.	Вид (виды) разрешенного использования	
3.1.	Дополнительные сведения об использовании земельного участка	
4.	Реестровый номер границ территориальной зоны или в случае отсутствия такого реестрового номера ее индивидуальное обозначение (вид, тип, номер, индекс)	
5.	Площадь земельного участка ± величина погрешности определения (вычисления) площади ($P \pm \Delta P$), м ²	

1	2	3
6.	Формула, примененная для вычисления предельной погрешности определения площади земельного участка, с подставленными значениями и итоговые (вычисленные) значения	
7.	Предельный минимальный и максимальный размеры земельного участка (Рмин) и (Рмакс), м ²	
8.	Кадастровый или иной государственный учетный номер (инвентарный) объекта недвижимости, расположенного на образуемом земельном участке	
9.	Кадастровые номера исходных земельных участков	
9.1.	Кадастровый номер входящего в состав земельного участка, представляющего собой единое землепользование (номер контура многоконтурного земельного участка), преобразование которого осуществляется	
9.2.	Кадастровые номера земельных участков, исключаемых из состава измененного (исходного) земельного участка, представляющего собой единое землепользование	
9.3.	Кадастровый или иной государственный учетный номер (инвентарный) объекта недвижимости, расположенного на измененном земельном участке	
10.	Условный номер земельного участка	
11.	Учетный номер проекта межевания территории	
12.	Дополнительные сведения об образовании земельного участка	
13.	Сведения о земельных участках (землях общего пользования, территории общего пользования), посредством которых обеспечивается доступ	
14.	Иные сведения	
4. Пояснения к сведениям об образуемом земельном участке _____ : обозначение земельного участка		
1.		

Сведения об уточняемых земельных участках, необходимые для исправления реестровых ошибок в сведениях о местоположении их границ

1. Сведения о характерных точках границ уточняемого земельного участка с кадастровым номером _____ :

Система координат _____ Зона № _____

Обозначение характерных точек границ	Координаты, м				Метод определения координат	Формулы, примененные для расчета средней квадратической погрешности определения координат характерных точек границ (Mt), с подставленными в такие формулы значениями и итоговые (вычисленные) значения Mt, м	Описание закрепления точки
	содержатся в Едином государственном реестре недвижимости		определены в результате выполнения комплексных кадастровых работ				
	X	Y	X	Y			
1	2	3	4	5	6	7	8

2. Сведения о частях границ уточняемого земельного участка с кадастровым номером _____ :

Обозначение части границ		Горизонтальное проложение (S), м	Описание прохождения части границ	Сведения о согласовании местоположения границ (согласовано/спорное)
от т.	до т.			
1	2	3	4	5

3. Сведения о характеристиках уточняемого земельного участка с кадастровым номером _____ :

№ п/п	Наименование характеристики	Значение характеристики
1	2	3
1.	Адрес земельного участка	
1.1.	Сведения о местоположении земельного участка (при отсутствии адреса) в структурированном в соответствии с федеральной информационной адресной системой виде	
1.2.	Дополнительные сведения о местоположении земельного участка	
2.	Площадь земельного участка ± величина погрешности определения (вычисления) площади ($P \pm \Delta P$), м ²	
3.	Формула, примененная для вычисления предельной погрешности определения площади земельного участка, с подставленными значениями и итоговые (вычисленные) значения	
4.	Площадь земельного участка согласно сведениям Единого государственного реестра недвижимости (P _{кад}), м ²	
5.	Оценка расхождения P и P _{кад} ($P - P_{кад}$), м ²	

1	2	3
6.	Предельный минимальный и максимальный размеры земельного участка (R_{\min} и R_{\max}), m^2	$R_{\min} =$ $R_{\max} =$
7.	Кадастровый или иной государственный учетный номер (инвентарный) здания, сооружения, объекта незавершенного строительства, расположенного на земельном участке	
8.	Вид (виды) разрешенного использования	
8.1.	Дополнительные сведения об использовании земельного участка	
9.	Сведения о земельных участках (землях общего пользования, территории общего пользования), посредством которых обеспечивается доступ	
10.	Иные сведения	
4. Пояснения к сведениям об уточняемом земельном участке с кадастровым номером _____ :		
1.		

Описание местоположения здания, сооружения, объекта незавершенного строительства на земельном участке

1. Сведения о характерных точках контура объекта недвижимости с кадастровым номером 43:30:430501:223 :

Система координат МСК-43 Зона № 2

Обозначение характерных точек границ	Содержатся в Едином государственном реестре недвижимости			Определены в ходе выполнения комплексных кадастровых работ			Метод определения координат	Формулы, примененные для расчета средней квадратической погрешности определения координат характерных точек (Mt), м, с подставленными в такие формулы значениями и итоговые (вычисленные) значения Mt, м
	координаты, м		Радиус, м	координаты, м		Радиус, м		
	X	Y	R	X	Y	R		
1	2	3	4	5	6	7	8	9

43:30:430501:223(1)

н1800	—	—	—	585 601,47	2 237 827,58	—	Метод спутниковых геодезических измерений (определений)	—
н1810	—	—	—	585 604,80	2 237 816,21	—		
н1820	—	—	—	585 636,44	2 237 825,47	—		
н1830	—	—	—	585 633,11	2 237 836,85	—		
н1840	—	—	—	585 632,82	2 237 837,85	—		
н1850	—	—	—	585 626,82	2 237 836,10	—		
н1860	—	—	—	585 627,11	2 237 835,09	—		
н1870	—	—	—	585 607,47	2 237 829,34	—		
н1880	—	—	—	585 607,17	2 237 830,35	—		
н1890	—	—	—	585 601,17	2 237 828,59	—		
н1800	—	—	—	585 601,47	2 237 827,58	—		

43:30:430501:223(2)

1	2	3	4	5	6	7	8	9
Н1820	—	—	—	585 636,44	2 237 825,47	—	Метод спутниковых геодезических измерений (определений)	—
Н1840	—	—	—	585 632,82	2 237 837,85	—		
Н1850	—	—	—	585 626,82	2 237 836,10	—		
Н1860	—	—	—	585 627,11	2 237 835,09	—		
Н1870	—	—	—	585 607,47	2 237 829,34	—		
Н1880	—	—	—	585 607,17	2 237 830,35	—		
Н1890	—	—	—	585 601,17	2 237 828,59	—		
Н1810	—	—	—	585 604,80	2 237 816,21	—		
Н1900	—	—	—	585 608,74	2 237 817,36	—		
Н1910	—	—	—	585 609,02	2 237 816,40	—		
Н1920	—	—	—	585 612,18	2 237 817,33	—		
Н1930	—	—	—	585 611,90	2 237 818,29	—		
Н1940	—	—	—	585 629,13	2 237 823,33	—		
Н1950	—	—	—	585 629,41	2 237 822,37	—		
Н1960	—	—	—	585 632,58	2 237 823,30	—		
Н1970	—	—	—	585 632,30	2 237 824,26	—		
Н1820	—	—	—	585 636,44	2 237 825,47	—		

2. Сведения о характеристиках объекта недвижимости с кадастровым номером 43:30:430501:223 :

№ п/п	Наименование характеристики	Значение характеристики
1	2	3
1.	Вид объекта недвижимости	Здание
2.	Ранее присвоенный государственный учетный номер (инвентарный) здания, сооружения, объекта незавершенного строительства	Инвентарный номер 7753
3.	Кадастровый номер земельного участка (земельных участков), в границах которого (которых) расположены здание, сооружение, объект незавершенного строительства	—
4.	Уникальный учетный номер кадастрового квартала, в границах которого расположены здание, сооружение, объект незавершенного строительства	43:30:430501
5.	Адрес здания, сооружения, объекта незавершенного строительства	Российская Федерация, Кировская обл., Слободской м.р-н, Каринское с.п, с. Карино, ул. Тукая, д. 17
5.1.	Сведения о местоположении здания, сооружения, объекта незавершенного строительства (при отсутствии адреса) в структурированном в соответствии с федеральной информационной адресной системой виде	—
5.2.	Дополнительные сведения о местоположении	—
6.	Иные сведения	—

3. Пояснения к сведениям об объекте недвижимости с кадастровым номером 43:30:430501:223 :

1.	—
----	---

1. Сведения о характерных точках контура объекта недвижимости с кадастровым номером 43:30:430501:225 :

Система координат		МСК-43					Зона №		2
Обозначение характерных точек границ	Содержатся в Едином государственном реестре недвижимости			Определены в ходе выполнения комплексных кадастровых работ			Метод определения координат	Формулы, примененные для расчета средней квадратической погрешности определения координат характерных точек (Mt), м, с подставленными в такие формулы значениями и итоговые (вычисленные) значения Mt, м	
	координаты, м		Радиус, м	координаты, м		Радиус, м			
	X	Y	R	X	Y	R			
1	2	3	4	5	6	7	8	9	
n52O	—	—	—	585 623,23	2 237 579,98	—	Метод спутниковых геодезических измерений (определений)	—	

1	2	3	4	5	6	7	8	9
н530	—	—	—	585 629,18	2 237 581,63	—	Метод спутниковых геодезических измерений (определений)	—
н540	—	—	—	585 626,35	2 237 591,81	—		
н550	—	—	—	585 620,41	2 237 590,16	—		
н520	—	—	—	585 623,23	2 237 579,98	—		

2. Сведения о характеристиках объекта недвижимости с кадастровым номером 43:30:430501:225 :

№ п/п	Наименование характеристики	Значение характеристики
1	2	3
1.	Вид объекта недвижимости	Здание
2.	Ранее присвоенный государственный учетный номер (инвентарный) здания, сооружения, объекта незавершенного строительства	Инвентарный номер 8054, Кадастровый номер 43:30:130501:0007:8054/17/А
3.	Кадастровый номер земельного участка (земельных участков), в границах которого (которых) расположены здание, сооружение, объект незавершенного строительства	43:30:430501:151
4.	Уникальный учетный номер кадастрового квартала, в границах которого расположены здание, сооружение, объект незавершенного строительства	43:30:430501
5.	Адрес здания, сооружения, объекта незавершенного строительства	Российская Федерация, Кировская обл., Слободской м.р-н, Каринское с.п, с. Карино, ул. М.Джалиля, д. 7
5.1.	Сведения о местоположении здания, сооружения, объекта незавершенного строительства (при отсутствии адреса) в структурированном в соответствии с федеральной информационной адресной системой виде	—
5.2.	Дополнительные сведения о местоположении	—
6.	Иные сведения	—

3. Пояснения к сведениям об объекте недвижимости с кадастровым номером 43:30:430501:225 :

1.	—
----	---

1. Сведения о характерных точках контура объекта недвижимости с кадастровым номером 43:30:430501:228 :

Система координат		МСК-43					Зона №		2
Обозначение характерных точек границ	Содержатся в Едином государственном реестре недвижимости			Определены в ходе выполнения комплексных кадастровых работ			Метод определения координат	Формулы, примененные для расчета средней квадратической погрешности определения координат характерных точек (Mt), м, с подставленными в такие формулы значениями и итоговые (вычисленные) значения Mt, м	
	координаты, м		Радиус, м	координаты, м		Радиус, м			
	X	Y	R	X	Y	R			
1	2	3	4	5	6	7	8	9	
н2300	—	—	—	585 382,38	2 237 870,16	—	Метод спутниковых геодезических измерений (определений)	—	
н2310	—	—	—	585 374,52	2 237 868,20	—			
н2320	—	—	—	585 376,46	2 237 860,41	—			
н2330	—	—	—	585 387,31	2 237 863,11	—			
н2340	—	—	—	585 386,30	2 237 867,13	—			
н2350	—	—	—	585 383,32	2 237 866,39	—			
н2300	—	—	—	585 382,38	2 237 870,16	—			

2. Сведения о характеристиках объекта недвижимости с кадастровым номером 43:30:430501:228 :

№ п/п	Наименование характеристики	Значение характеристики
1	2	3
1.	Вид объекта недвижимости	Здание
2.	Ранее присвоенный государственный учетный номер (инвентарный) здания, сооружения, объекта незавершенного строительства	Инвентарный номер 4357/17, Кадастровый номер 43:30:130501:0002:4357/17/A
3.	Кадастровый номер земельного участка (земельных участков), в границах которого (которых) расположены здание, сооружение, объект незавершенного строительства	43:30:430501:2

1	2		3					
4.	Уникальный учетный номер кадастрового квартала, в границах которого расположены здание, сооружение, объект незавершенного строительства		43:30:430501					
5.	Адрес здания, сооружения, объекта незавершенного строительства		Российская Федерация, Кировская обл., Слободской м.р-н, Каринское с.п, с. Карино, ул. Ленина, д. 24					
5.1.	Сведения о местоположении здания, сооружения, объекта незавершенного строительства (при отсутствии адреса) в структурированном в соответствии с федеральной информационной адресной системой виде		—					
5.2.	Дополнительные сведения о местоположении		—					
6.	Иные сведения		—					
3. Пояснения к сведениям об объекте недвижимости с кадастровым номером			<u>43:30:430501:228</u> :					
1.	—		—					
1. Сведения о характерных точках контура объекта недвижимости с кадастровым номером			<u>43:30:430501:231</u> :					
Система координат <u>МСК-43</u>			Зона № <u>2</u>					
Обозначение характерных точек границ	Содержатся в Едином государственном реестре недвижимости			Определены в ходе выполнения комплексных кадастровых работ			Метод определения координат	Формулы, примененные для расчета средней квадратической погрешности определения координат характерных точек (Mt), м, с подставленными в такие формулы значениями и итоговые (вычисленные) значения Mt, м
	координаты, м		Радиус, м	координаты, м		Радиус, м		
	X	Y	R	X	Y	R		
1	2	3	4	5	6	7	8	9
н3160	—	—	—	585 731,69	2 237 601,87	—	Метод спутниковых геодезических измерений (определений)	—
н3170	—	—	—	585 734,14	2 237 594,82	—		
н3180	—	—	—	585 743,48	2 237 598,06	—		
н3190	—	—	—	585 741,03	2 237 605,11	—		
н3160	—	—	—	585 731,69	2 237 601,87	—		

2. Сведения о характеристиках объекта недвижимости с кадастровым номером 43:30:430501:231 :

№ п/п	Наименование характеристики	Значение характеристики
1	2	3
1.	Вид объекта недвижимости	Здание
2.	Ранее присвоенный государственный учетный номер (инвентарный) здания, сооружения, объекта незавершенного строительства	Инвентарный номер 3562, Инвентарный номер 3562/17
3.	Кадастровый номер земельного участка (земельных участков), в границах которого (которых) расположены здание, сооружение, объект незавершенного строительства	43:30:430501:170
4.	Уникальный учетный номер кадастрового квартала, в границах которого расположены здание, сооружение, объект незавершенного строительства	43:30:430501
5.	Адрес здания, сооружения, объекта незавершенного строительства	Российская Федерация, Кировская обл., Слободской м.р-н, Каринское с.п, с. Карино, ул. Советская, д. 32
5.1.	Сведения о местоположении здания, сооружения, объекта незавершенного строительства (при отсутствии адреса) в структурированном в соответствии с федеральной информационной адресной системой виде	—
5.2.	Дополнительные сведения о местоположении	—
6.	Иные сведения	—

3. Пояснения к сведениям об объекте недвижимости с кадастровым номером 43:30:430501:231 :

1.	—
----	---

1. Сведения о характерных точках контура объекта недвижимости с кадастровым номером 43:30:430501:232 :

Система координат		МСК-43					Зона №		2
Обозначение характерных точек границ	Содержатся в Едином государственном реестре недвижимости			Определены в ходе выполнения комплексных кадастровых работ			Метод определения координат	Формулы, примененные для расчета средней квадратической погрешности определения координат характерных точек (Mt), м, с подставленными в такие формулы значениями и итоговые (вычисленные) значения Mt, м	
	координаты, м		Радиус, м	координаты, м		Радиус, м			
	X	Y	R	X	Y	R			
1	2	3	4	5	6	7	8	9	
n2600	—	—	—	585 436,85	2 237 744,62	—	Метод спутниковых геодезических измерений (определений)	—	

1	2	3	4	5	6	7	8	9
н2610	—	—	—	585 438,49	2 237 738,55	—	Метод спутниковых геодезических измерений (определений)	—
н2620	—	—	—	585 451,65	2 237 742,14	—		
н2630	—	—	—	585 450,04	2 237 748,12	—		
н2600	—	—	—	585 436,85	2 237 744,62	—		

2. Сведения о характеристиках объекта недвижимости с кадастровым номером 43:30:430501:232 :

№ п/п	Наименование характеристики	Значение характеристики
1	2	3
1.	Вид объекта недвижимости	Здание
2.	Ранее присвоенный государственный учетный номер (инвентарный) здания, сооружения, объекта незавершенного строительства	Инвентарный номер 10803/17, Кадастровый номер 43:30:430501:0139:10803/17/А
3.	Кадастровый номер земельного участка (земельных участков), в границах которого (которых) расположены здание, сооружение, объект незавершенного строительства	43:30:430501:139
4.	Уникальный учетный номер кадастрового квартала, в границах которого расположены здание, сооружение, объект незавершенного строительства	43:30:430501
5.	Адрес здания, сооружения, объекта незавершенного строительства	Российская Федерация, Кировская обл., Слободской м.р-н, Каринское с.п, с. Карино, ул. Тукая, д. 24
5.1.	Сведения о местоположении здания, сооружения, объекта незавершенного строительства (при отсутствии адреса) в структурированном в соответствии с федеральной информационной адресной системой виде	—
5.2.	Дополнительные сведения о местоположении	—
6.	Иные сведения	—

3. Пояснения к сведениям об объекте недвижимости с кадастровым номером 43:30:430501:232 :

1.	—
----	---

1. Сведения о характерных точках контура объекта недвижимости с кадастровым номером <u>43:30:430501:233</u> :								
Система координат <u>МСК-43</u>			Зона № <u>2</u>					
Обозначение характерных точек границ	Содержатся в Едином государственном реестре недвижимости			Определены в ходе выполнения комплексных кадастровых работ			Метод определения координат	Формулы, примененные для расчета средней квадратической погрешности определения координат характерных точек (Mt), м, с подставленными в такие формулы значениями и итоговые (вычисленные) значения Mt, м
	координаты, м		Радиус, м	координаты, м		Радиус, м		
	X	Y	R	X	Y	R		
1	2	3	4	5	6	7	8	9
н400	—	—	—	585 937,87	2 237 791,97	—	Метод спутниковых геодезических измерений (определений)	—
н410	—	—	—	585 936,14	2 237 798,22	—		
н420	—	—	—	585 932,88	2 237 797,31	—		
н430	—	—	—	585 932,08	2 237 800,20	—		
н440	—	—	—	585 918,70	2 237 796,50	—		
н450	—	—	—	585 919,50	2 237 793,61	—		
н460	—	—	—	585 916,31	2 237 792,73	—		
н470	—	—	—	585 918,00	2 237 786,62	—		
н480	—	—	—	585 921,19	2 237 787,51	—		
н490	—	—	—	585 921,93	2 237 784,83	—		
н500	—	—	—	585 935,31	2 237 788,53	—		
н510	—	—	—	585 934,61	2 237 791,07	—		
н400	—	—	—	585 937,87	2 237 791,97	—		

2. Сведения о характеристиках объекта недвижимости с кадастровым номером 43:30:430501:233 :

№ п/п	Наименование характеристики	Значение характеристики
1	2	3
1.	Вид объекта недвижимости	Здание
2.	Ранее присвоенный государственный учетный номер (инвентарный) здания, сооружения, объекта незавершенного строительства	Инвентарный номер 9118
3.	Кадастровый номер земельного участка (земельных участков), в границах которого (которых) расположены здание, сооружение, объект незавершенного строительства	43:30:430501:143
4.	Уникальный учетный номер кадастрового квартала, в границах которого расположены здание, сооружение, объект незавершенного строительства	43:30:430501
5.	Адрес здания, сооружения, объекта незавершенного строительства	Российская Федерация, Кировская обл., Слободскнское с.п, с. Карино, ул. Вахитова, д. 4
5.1.	Сведения о местоположении здания, сооружения, объекта незавершенного строительства (при отсутствии адреса) в структурированном в соответствии с федеральной информационной адресной системой виде	—
5.2.	Дополнительные сведения о местоположении	—
6.	Иные сведения	—

3. Пояснения к сведениям об объекте недвижимости с кадастровым номером 43:30:430501:233 :

1.	—
----	---

1. Сведения о характерных точках контура объекта недвижимости с кадастровым номером 43:30:430501:234 :

Система координат		МСК-43					Зона №		2
Обозначение характерных точек границ	Содержатся в Едином государственном реестре недвижимости			Определены в ходе выполнения комплексных кадастровых работ			Метод определения координат	Формулы, примененные для расчета средней квадратической погрешности определения координат характерных точек (Mt), м, с подставленными в такие формулы значениями и итоговые (вычисленные) значения Mt, м	
	координаты, м		Радиус, м	координаты, м		Радиус, м			
	X	Y	R	X	Y	R			
1	2	3	4	5	6	7	8	9	
n176O	—	—	—	585 866,52	2 237 874,28	—	Метод спутниковых геодезических измерений (определений)	—	

1	2	3	4	5	6	7	8	9
н1770	—	—	—	585 856,18	2 237 871,74	—	Метод спутниковых геодезических измерений (определений)	—
н1780	—	—	—	585 857,99	2 237 864,36	—		
н1790	—	—	—	585 868,33	2 237 866,90	—		
н1760	—	—	—	585 866,52	2 237 874,28	—		

2. Сведения о характеристиках объекта недвижимости с кадастровым номером 43:30:430501:234 :

№ п/п	Наименование характеристики	Значение характеристики
1	2	3
1.	Вид объекта недвижимости	Здание
2.	Ранее присвоенный государственный учетный номер (инвентарный) здания, сооружения, объекта незавершенного строительства	Инвентарный номер 6132, Инвентарный номер 6132/17, Кадастровый номер 43:30:430501:0101:6132/17/А
3.	Кадастровый номер земельного участка (земельных участков), в границах которого (которых) расположены здание, сооружение, объект незавершенного строительства	43:30:430501:101
4.	Уникальный учетный номер кадастрового квартала, в границах которого расположены здание, сооружение, объект незавершенного строительства	43:30:430501
5.	Адрес здания, сооружения, объекта незавершенного строительства	Российская Федерация, Кировская обл., Слободской м.р-н, Каринское с.п, с. Карино, ул. Тукая, д. 8
5.1.	Сведения о местоположении здания, сооружения, объекта незавершенного строительства (при отсутствии адреса) в структурированном в соответствии с федеральной информационной адресной системой виде	—
5.2.	Дополнительные сведения о местоположении	—
6.	Иные сведения	—

3. Пояснения к сведениям об объекте недвижимости с кадастровым номером 43:30:430501:234 :

1.	—
----	---

1. Сведения о характерных точках контура объекта недвижимости с кадастровым номером 43:30:430501:235 :

Система координат		МСК-43					Зона №		2
Обозначение характерных точек границ	Содержатся в Едином государственном реестре недвижимости			Определены в ходе выполнения комплексных кадастровых работ			Метод определения координат	Формулы, примененные для расчета средней квадратической погрешности определения координат характерных точек (Mt), м, с подставленными в такие формулы значениями и итоговые (вычисленные) значения Mt, м	
	координаты, м		Радиус, м	координаты, м		Радиус, м			
	X	Y	R	X	Y	R			
1	2	3	4	5	6	7	8	9	
н2560	—	—	—	585 685,28	2 237 747,28	—	Метод спутниковых геодезических измерений (определений)	—	
н2570	—	—	—	585 686,68	2 237 740,86	—			
н2580	—	—	—	585 694,83	2 237 742,55	—			
н2590	—	—	—	585 693,53	2 237 748,83	—			
н2560	—	—	—	585 685,28	2 237 747,28	—			

2. Сведения о характеристиках объекта недвижимости с кадастровым номером 43:30:430501:235 :

№ п/п	Наименование характеристики	Значение характеристики
1	2	3
1.	Вид объекта недвижимости	Здание
2.	Ранее присвоенный государственный учетный номер (инвентарный) здания, сооружения, объекта незавершенного строительства	Инвентарный номер 10230
3.	Кадастровый номер земельного участка (земельных участков), в границах которого (которых) расположены здание, сооружение, объект незавершенного строительства	43:30:430501:166
4.	Уникальный учетный номер кадастрового квартала, в границах которого расположены здание, сооружение, объект незавершенного строительства	43:30:430501

1	2	3
5.	Адрес здания, сооружения, объекта незавершенного строительства	Российская Федерация, Кировская обл., Слободской м.р-н, Каринское с.п, с. Карино, ул. Советская, д. 24
5.1.	Сведения о местоположении здания, сооружения, объекта незавершенного строительства (при отсутствии адреса) в структурированном в соответствии с федеральной информационной адресной системой виде	—
5.2.	Дополнительные сведения о местоположении	—
6.	Иные сведения	—

3. Пояснения к сведениям об объекте недвижимости с кадастровым номером 43:30:430501:235 :

1.	—
----	---

1. Сведения о характерных точках контура объекта недвижимости с кадастровым номером 43:30:430501:237 :

Система координат	<u>МСК-43</u>	Зона №	<u>2</u>
-------------------	---------------	--------	----------

Обозначение характерных точек границ	Содержатся в Едином государственном реестре недвижимости			Определены в ходе выполнения комплексных кадастровых работ			Метод определения координат	Формулы, примененные для расчета средней квадратической погрешности определения координат характерных точек (Mt), м, с подставленными в такие формулы значениями и итоговые (вычисленные) значения Mt, м
	координаты, м		Радиус, м	координаты, м		Радиус, м		
	X	Y	R	X	Y	R		
1	2	3	4	5	6	7	8	9
43:30:430501:237(1)								
н1360	—	—	—	585 625,99	2 237 846,50	—	Метод спутниковых геодезических измерений (определений)	—
н1370	—	—	—	585 616,59	2 237 878,15	—		
н1380	—	—	—	585 605,23	2 237 874,78	—		
н1390	—	—	—	585 604,20	2 237 874,47	—		
н1400	—	—	—	585 606,12	2 237 868,01	—		
н1410	—	—	—	585 607,15	2 237 868,32	—		
н1420	—	—	—	585 612,72	2 237 849,59	—		

1	2	3	4	5	6	7	8	9
н1430	—	—	—	585 611,68	2 237 849,28	—	Метод спутниковых геодезических измерений (определений)	—
н1440	—	—	—	585 613,60	2 237 842,82	—		
н1360	—	—	—	585 625,99	2 237 846,50	—		
43:30:430501:237(2)								
н1370	—	—	—	585 616,59	2 237 878,15	—	Метод спутниковых геодезических измерений (определений)	—
н1390	—	—	—	585 604,20	2 237 874,47	—		
н1400	—	—	—	585 606,12	2 237 868,01	—		
н1410	—	—	—	585 607,15	2 237 868,32	—		
н1420	—	—	—	585 612,72	2 237 849,59	—		
н1430	—	—	—	585 611,68	2 237 849,28	—		
н1440	—	—	—	585 613,60	2 237 842,82	—		
н1360	—	—	—	585 625,99	2 237 846,50	—		
н1450	—	—	—	585 624,78	2 237 850,57	—		
н1460	—	—	—	585 625,74	2 237 850,86	—		
н1470	—	—	—	585 624,80	2 237 854,02	—		
н1480	—	—	—	585 623,84	2 237 853,74	—		
н1490	—	—	—	585 618,74	2 237 870,91	—		
н1500	—	—	—	585 619,70	2 237 871,20	—		

1	2	3	4	5	6	7	8	9
н1510	—	—	—	585 618,76	2 237 874,36	—	Метод спутниковых геодезических измерений (определений)	—
н1520	—	—	—	585 617,80	2 237 874,08	—		
н1370	—	—	—	585 616,59	2 237 878,15	—		

2. Сведения о характеристиках объекта недвижимости с кадастровым номером 43:30:430501:237 :

№ п/п	Наименование характеристики	Значение характеристики
1	2	3
1.	Вид объекта недвижимости	Здание
2.	Ранее присвоенный государственный учетный номер (инвентарный) здания, сооружения, объекта незавершенного строительства	Инвентарный номер 9526/17, Кадастровый номер 43:30:43050160163:9526/17/А
3.	Кадастровый номер земельного участка (земельных участков), в границах которого (которых) расположены здание, сооружение, объект незавершенного строительства	43:30:430501:375
4.	Уникальный учетный номер кадастрового квартала, в границах которого расположены здание, сооружение, объект незавершенного строительства	43:30:430501
5.	Адрес здания, сооружения, объекта незавершенного строительства	Российская Федерация, Кировская обл., Слободской м.р-н, Каринское с.п, с. Карино, ул. Советская, д. 17
5.1.	Сведения о местоположении здания, сооружения, объекта незавершенного строительства (при отсутствии адреса) в структурированном в соответствии с федеральной информационной адресной системой виде	—
5.2.	Дополнительные сведения о местоположении	—
6.	Иные сведения	—

3. Пояснения к сведениям об объекте недвижимости с кадастровым номером 43:30:430501:237 :

1.	—
----	---

1. Сведения о характерных точках контура объекта недвижимости с кадастровым номером 43:30:430501:238 :

Система координат <u>МСК-43</u>							Зона № <u>2</u>	
Обозначение характерных точек границ	Содержатся в Едином государственном реестре недвижимости			Определены в ходе выполнения комплексных кадастровых работ			Метод определения координат	Формулы, примененные для расчета средней квадратической погрешности определения координат характерных точек (Mt), м, с подставленными в такие формулы значениями и итоговые (вычисленные) значения Mt, м
	координаты, м		Радиус, м	координаты, м		Радиус, м		
	X	Y	R	X	Y	R		
1	2	3	4	5	6	7	8	9
н2480	—	—	—	585 911,02	2 238 016,03	—	Метод спутниковых геодезических измерений (определений)	—
н2490	—	—	—	585 911,70	2 238 013,55	—		
н2500	—	—	—	585 908,60	2 238 012,70	—		
н2510	—	—	—	585 910,58	2 238 005,50	—		
н2520	—	—	—	585 934,71	2 238 012,13	—		
н2530	—	—	—	585 932,72	2 238 019,38	—		
н2540	—	—	—	585 929,71	2 238 018,56	—		
н2550	—	—	—	585 929,05	2 238 020,98	—		
н2480	—	—	—	585 911,02	2 238 016,03	—		

2. Сведения о характеристиках объекта недвижимости с кадастровым номером 43:30:430501:238 :

№ п/п	Наименование характеристики	Значение характеристики
1	2	3
1.	Вид объекта недвижимости	Здание
2.	Ранее присвоенный государственный учетный номер (инвентарный) здания, сооружения, объекта незавершенного строительства	Инвентарный номер 3390/17

1	2	3
3.	Кадастровый номер земельного участка (земельных участков), в границах которого (которых) расположены здание, сооружение, объект незавершенного строительства	—
4.	Уникальный учетный номер кадастрового квартала, в границах которого расположены здание, сооружение, объект незавершенного строительства	43:30:430501
5.	Адрес здания, сооружения, объекта незавершенного строительства	Российская Федерация, Кировская обл., Слободской м.р-н, Каринское с.п, с. Карино, ул. Ленина, д. 8
5.1.	Сведения о местоположении здания, сооружения, объекта незавершенного строительства (при отсутствии адреса) в структурированном в соответствии с федеральной информационной адресной системой виде	—
5.2.	Дополнительные сведения о местоположении	—
6.	Иные сведения	—

3. Пояснения к сведениям об объекте недвижимости с кадастровым номером 43:30:430501:238 :

1.	—
----	---

1. Сведения о характерных точках контура объекта недвижимости с кадастровым номером 43:30:430501:239 :

Система координат МСК-43 Зона № 2

Обозначение характерных точек границ	Содержатся в Едином государственном реестре недвижимости			Определены в ходе выполнения комплексных кадастровых работ			Метод определения координат	Формулы, примененные для расчета средней квадратической погрешности определения координат характерных точек (Mt), м, с подставленными в такие формулы значениями и итоговые (вычисленные) значения Mt, м
	координаты, м		Радиус, м	координаты, м		Радиус, м		
	X	Y	R	X	Y	R		
1	2	3	4	5	6	7	8	9
н3200	—	—	—	585 661,84	2 237 690,87	—	Метод спутниковых геодезических измерений (определений)	—
н3210	—	—	—	585 665,61	2 237 678,56	—		
н3220	—	—	—	585 675,37	2 237 681,55	—		
н3230	—	—	—	585 674,49	2 237 684,42	—		

1	2	3	4	5	6	7	8	9
н3240	—	—	—	585 678,97	2 237 685,79	—	Метод спутниковых геодезических измерений (определений)	—
н3250	—	—	—	585 676,41	2 237 694,12	—		
н3260	—	—	—	585 671,94	2 237 692,75	—		
н3270	—	—	—	585 671,60	2 237 693,85	—		
н3200	—	—	—	585 661,84	2 237 690,87	—		

2. Сведения о характеристиках объекта недвижимости с кадастровым номером 43:30:430501:239 :

№ п/п	Наименование характеристики	Значение характеристики
1	2	3
1.	Вид объекта недвижимости	Здание
2.	Ранее присвоенный государственный учетный номер (инвентарный) здания, сооружения, объекта незавершенного строительства	Инвентарный номер 3543, Инвентарный номер 3543/17, Кадастровый номер 43:30:430501:0167:3543/17/А
3.	Кадастровый номер земельного участка (земельных участков), в границах которого (которых) расположены здание, сооружение, объект незавершенного строительства	43:30:430501:167
4.	Уникальный учетный номер кадастрового квартала, в границах которого расположены здание, сооружение, объект незавершенного строительства	43:30:430501
5.	Адрес здания, сооружения, объекта незавершенного строительства	Российская Федерация, Кировская обл., Слободской м.р-н, Каринское с.п, с. Карино, ул.Советская, д. 21
5.1.	Сведения о местоположении здания, сооружения, объекта незавершенного строительства (при отсутствии адреса) в структурированном в соответствии с федеральной информационной адресной системой виде	—
5.2.	Дополнительные сведения о местоположении	—
6.	Иные сведения	—

3. Пояснения к сведениям об объекте недвижимости с кадастровым номером 43:30:430501:239 :

1.	—
----	---

1. Сведения о характерных точках контура объекта недвижимости с кадастровым номером 43:30:430501:240 :

Система координат МСК-43 Зона № 2

Обозначение характерных точек границ	Содержатся в Едином государственном реестре недвижимости			Определены в ходе выполнения комплексных кадастровых работ			Метод определения координат	Формулы, примененные для расчета средней квадратической погрешности определения координат характерных точек (Mt), м, с подставленными в такие формулы значениями и итоговые (вычисленные) значения Mt, м
	координаты, м		Радиус, м	координаты, м		Радиус, м		
	X	Y	R	X	Y	R		
1	2	3	4	5	6	7	8	9

43:30:430501:240(1)

н3280	—	—	—	585 705,32	2 237 935,04	—	Метод спутниковых геодезических измерений (определений)	—
н3290	—	—	—	585 702,29	2 237 947,59	—		
н3300	—	—	—	585 692,36	2 237 945,19	—		
н3310	—	—	—	585 692,11	2 237 946,25	—		
н3320	—	—	—	585 679,71	2 237 943,25	—		
н3330	—	—	—	585 679,96	2 237 942,20	—		
н3340	—	—	—	585 670,09	2 237 939,81	—		
н3350	—	—	—	585 673,12	2 237 927,26	—		
н3280	—	—	—	585 705,32	2 237 935,04	—		

43:30:430501:240(2)

н3280	—	—	—	585 705,32	2 237 935,04	—	Метод спутниковых геодезических измерений (определений)	—
н3290	—	—	—	585 702,29	2 237 947,59	—		
н3300	—	—	—	585 692,36	2 237 945,19	—		

1	2	3	4	5	6	7	8	9
н3310	—	—	—	585 692,11	2 237 946,25	—	Метод спутниковых геодезических измерений (определений)	—
н3320	—	—	—	585 679,71	2 237 943,25	—		
н3330	—	—	—	585 679,96	2 237 942,20	—		
н3340	—	—	—	585 670,09	2 237 939,81	—		
н3350	—	—	—	585 673,12	2 237 927,26	—		
н3280	—	—	—	585 705,32	2 237 935,04	—		

2. Сведения о характеристиках объекта недвижимости с кадастровым номером 43:30:430501:240 :

№ п/п	Наименование характеристики	Значение характеристики
1	2	3
1.	Вид объекта недвижимости	Здание
2.	Ранее присвоенный государственный учетный номер (инвентарный) здания, сооружения, объекта незавершенного строительства	Инвентарный номер 9461/17
3.	Кадастровый номер земельного участка (земельных участков), в границах которого (которых) расположены здание, сооружение, объект незавершенного строительства	43:30:430501:376
4.	Уникальный учетный номер кадастрового квартала, в границах которого расположены здание, сооружение, объект незавершенного строительства	43:30:430501
5.	Адрес здания, сооружения, объекта незавершенного строительства	Российская Федерация, Кировская обл., Слободской м.р-н, Каринское с.п, с. Карино, ул. Ленина, д. 14
5.1.	Сведения о местоположении здания, сооружения, объекта незавершенного строительства (при отсутствии адреса) в структурированном в соответствии с федеральной информационной адресной системой виде	—
5.2.	Дополнительные сведения о местоположении	—
6.	Иные сведения	—

3. Пояснения к сведениям об объекте недвижимости с кадастровым номером 43:30:430501:240 :

1.	—
----	---

1. Сведения о характерных точках контура объекта недвижимости с кадастровым номером 43:30:430501:241 :

Система координат МСК-43 Зона № 2

Обозначение характерных точек границ	Содержатся в Едином государственном реестре недвижимости			Определены в ходе выполнения комплексных кадастровых работ			Метод определения координат	Формулы, примененные для расчета средней квадратической погрешности определения координат характерных точек (Mt), м, с подставленными в такие формулы значениями и итоговые (вычисленные) значения Mt, м
	координаты, м		Радиус, м	координаты, м		Радиус, м		
	X	Y	R	X	Y	R		
1	2	3	4	5	6	7	8	9
н3360	—	—	—	585 607,56	2 237 516,88	—	Метод спутниковых геодезических измерений (определений)	—
н3370	—	—	—	585 609,64	2 237 508,32	—		
н3380	—	—	—	585 617,69	2 237 510,28	—		
н3390	—	—	—	585 617,68	2 237 510,33	—		
н3400	—	—	—	585 620,26	2 237 510,95	—		
н3410	—	—	—	585 619,52	2 237 513,99	—		
н3420	—	—	—	585 619,00	2 237 516,13	—		
н3430	—	—	—	585 613,54	2 237 514,81	—		
н3440	—	—	—	585 612,73	2 237 518,14	—		
н3360	—	—	—	585 607,56	2 237 516,88	—		

2. Сведения о характеристиках объекта недвижимости с кадастровым номером 43:30:430501:241 :

№ п/п	Наименование характеристики	Значение характеристики
1	2	3
1.	Вид объекта недвижимости	Здание

1	2	3
2.	Ранее присвоенный государственный учетный номер (инвентарный) здания, сооружения, объекта незавершенного строительства	Инвентарный номер 10634, Инвентарный номер 10634/17
3.	Кадастровый номер земельного участка (земельных участков), в границах которого (которых) расположены здание, сооружение, объект незавершенного строительства	43:30:430501:162
4.	Уникальный учетный номер кадастрового квартала, в границах которого расположены здание, сооружение, объект незавершенного строительства	43:30:430501
5.	Адрес здания, сооружения, объекта незавершенного строительства	Российская Федерация, Кировская обл., Слободской м.р-н, Каринское с.п, с. Карино, ул. К.Маркса, д. 24
5.1.	Сведения о местоположении здания, сооружения, объекта незавершенного строительства (при отсутствии адреса) в структурированном в соответствии с федеральной информационной адресной системой виде	—
5.2.	Дополнительные сведения о местоположении	—
6.	Иные сведения	—

3. Пояснения к сведениям об объекте недвижимости с кадастровым номером 43:30:430501:241 :

1.	—
----	---

1. Сведения о характерных точках контура объекта недвижимости с кадастровым номером 43:30:430501:242 :

Система координат МСК-43 Зона № 2

Обозначение характерных точек границ	Содержатся в Едином государственном реестре недвижимости			Определены в ходе выполнения комплексных кадастровых работ			Метод определения координат	Формулы, примененные для расчета средней квадратической погрешности определения координат характерных точек (Mt), м, с подставленными в такие формулы значениями и итоговые (вычисленные) значения Mt, м
	координаты, м		Радиус, м	координаты, м		Радиус, м		
	X	Y	R	X	Y	R		
1	2	3	4	5	6	7	8	9
н3450	—	—	—	585 694,70	2 237 557,34	—	Метод спутниковых геодезических измерений (определений)	—
н3460	—	—	—	585 703,61	2 237 543,00	—		
н3470	—	—	—	585 710,56	2 237 547,33	—		

1	2	3	4	5	6	7	8	9
н3480	—	—	—	585 708,82	2 237 550,14	—	Метод спутниковых геодезических измерений (определений)	—
н3490	—	—	—	585 711,75	2 237 551,96	—		
н3500	—	—	—	585 704,59	2 237 563,49	—		
н3510	—	—	—	585 701,94	2 237 561,84	—		
н3520	—	—	—	585 700,18	2 237 564,68	—		
н3530	—	—	—	585 694,42	2 237 561,10	—		
н3540	—	—	—	585 696,18	2 237 558,26	—		
н3450	—	—	—	585 694,70	2 237 557,34	—		

2. Сведения о характеристиках объекта недвижимости с кадастровым номером 43:30:430501:242 :

№ п/п	Наименование характеристики	Значение характеристики
1	2	3
1.	Вид объекта недвижимости	Здание
2.	Ранее присвоенный государственный учетный номер (инвентарный) здания, сооружения, объекта незавершенного строительства	Инвентарный номер 3391
3.	Кадастровый номер земельного участка (земельных участков), в границах которого (которых) расположены здание, сооружение, объект незавершенного строительства	43:30:430501:171
4.	Уникальный учетный номер кадастрового квартала, в границах которого расположены здание, сооружение, объект незавершенного строительства	43:30:430501

1	2	3
5.	Адрес здания, сооружения, объекта незавершенного строительства	Российская Федерация, Кировская обл., Слободской м.р-н, Каринское с.п, с. Карино, Советская, д. 25
5.1.	Сведения о местоположении здания, сооружения, объекта незавершенного строительства (при отсутствии адреса) в структурированном в соответствии с федеральной информационной адресной системой виде	—
5.2.	Дополнительные сведения о местоположении	—
6.	Иные сведения	—

3. Пояснения к сведениям об объекте недвижимости с кадастровым номером 43:30:430501:242 :

1.	—
----	---

1. Сведения о характерных точках контура объекта недвижимости с кадастровым номером 43:30:430501:243 :

Система координат	<u>МСК-43</u>	Зона №	<u>2</u>
-------------------	---------------	--------	----------

Обозначение характерных точек границ	Содержатся в Едином государственном реестре недвижимости			Определены в ходе выполнения комплексных кадастровых работ			Метод определения координат	Формулы, примененные для расчета средней квадратической погрешности определения координат характерных точек (Mt), м, с подставленными в такие формулы значениями и итоговые (вычисленные) значения Mt, м
	координаты, м		Радиус, м	координаты, м		Радиус, м		
	X	Y	R	X	Y	R		
1	2	3	4	5	6	7	8	9
н560	—	—	—	585 499,74	2 237 803,74	—	Метод спутниковых геодезических измерений (определений)	—
н570	—	—	—	585 488,92	2 237 801,12	—		
н580	—	—	—	585 491,12	2 237 792,03	—		
н590	—	—	—	585 501,93	2 237 794,65	—		
н560	—	—	—	585 499,74	2 237 803,74	—		

2. Сведения о характеристиках объекта недвижимости с кадастровым номером 43:30:430501:243 :

№ п/п	Наименование характеристики	Значение характеристики
1	2	3
1.	Вид объекта недвижимости	Здание

1	2	3
2.	Ранее присвоенный государственный учетный номер (инвентарный) здания, сооружения, объекта незавершенного строительства	Инвентарный номер 33:235:002:000002650, Кадастровый номер 43:30:430501:0100:33:235:002:000002650:0100
3.	Кадастровый номер земельного участка (земельных участков), в границах которого (которых) расположены здание, сооружение, объект незавершенного строительства	43:30:430501:100
4.	Уникальный учетный номер кадастрового квартала, в границах которого расположены здание, сооружение, объект незавершенного строительства	43:30:430501
5.	Адрес здания, сооружения, объекта незавершенного строительства	Российская Федерация, Кировская обл., Слободской м.р-н, Каринское с.п, с. Карино, ул. Тукая, д. 21
5.1.	Сведения о местоположении здания, сооружения, объекта незавершенного строительства (при отсутствии адреса) в структурированном в соответствии с федеральной информационной адресной системой виде	—
5.2.	Дополнительные сведения о местоположении	—
6.	Иные сведения	—

3. Пояснения к сведениям об объекте недвижимости с кадастровым номером 43:30:430501:243 :

1.	—
----	---

1. Сведения о характерных точках контура объекта недвижимости с кадастровым номером 43:30:430501:298 :

Система координат		МСК-43					Зона № <u>2</u>	
Обозначение характерных точек границ	Содержатся в Едином государственном реестре недвижимости			Определены в ходе выполнения комплексных кадастровых работ			Метод определения координат	Формулы, примененные для расчета средней квадратической погрешности определения координат характерных точек (Mt), м, с подставленными в такие формулы значениями и итоговые (вычисленные) значения Mt, м
	координаты, м		Радиус, м	координаты, м		Радиус, м		
	X	Y	R	X	Y	R		
1	2	3	4	5	6	7	8	9
n1140	—	—	—	585 891,08	2 237 903,41	—	Метод спутниковых геодезических измерений (определений)	—
n1150	—	—	—	585 904,37	2 237 906,73	—		
n1160	—	—	—	585 901,45	2 237 918,02	—		

1	2	3	4	5	6	7	8	9
н1170	—	—	—	585 888,28	2 237 914,62	—	Метод спутниковых геодезических измерений (определений)	—
н1140	—	—	—	585 891,08	2 237 903,41	—		

2. Сведения о характеристиках объекта недвижимости с кадастровым номером 43:30:430501:298 :

№ п/п	Наименование характеристики	Значение характеристики
1	2	3
1.	Вид объекта недвижимости	Здание
2.	Ранее присвоенный государственный учетный номер (инвентарный) здания, сооружения, объекта незавершенного строительства	Инвентарный номер 33:235:002:000002500, Кадастровый номер 43:30:430501:0123:33:235:002:000002500:0100:10001
3.	Кадастровый номер земельного участка (земельных участков), в границах которого (которых) расположены здание, сооружение, объект незавершенного строительства	43:30:430501:123, 43:30:430501:391
4.	Уникальный учетный номер кадастрового квартала, в границах которого расположены здание, сооружение, объект незавершенного строительства	43:30:430501
5.	Адрес здания, сооружения, объекта незавершенного строительства	Российская Федерация, Кировская обл., Слободской м.р-н, Каринское с.п, с. Карино, ул. Тукая, д. 11
5.1.	Сведения о местоположении здания, сооружения, объекта незавершенного строительства (при отсутствии адреса) в структурированном в соответствии с федеральной информационной адресной системой виде	—
5.2.	Дополнительные сведения о местоположении	—
6.	Иные сведения	—

3. Пояснения к сведениям об объекте недвижимости с кадастровым номером 43:30:430501:298 :

1.	—
----	---

1. Сведения о характерных точках контура объекта недвижимости с кадастровым номером 43:30:430501:300 :

Система координат		МСК-43					Зона №		2
Обозначение характерных точек границ	Содержатся в Едином государственном реестре недвижимости			Определены в ходе выполнения комплексных кадастровых работ			Метод определения координат	Формулы, примененные для расчета средней квадратической погрешности определения координат характерных точек (Mt), м, с подставленными в такие формулы значениями и итоговые (вычисленные) значения Mt, м	
	координаты, м		Радиус, м	координаты, м		Радиус, м			
	X	Y	R	X	Y	R			
1	2	3	4	5	6	7	8	9	
н600	—	—	—	585 891,36	2 237 872,90	—	Метод спутниковых геодезических измерений (определений)	—	
н610	—	—	—	585 885,68	2 237 871,25	—			
н620	—	—	—	585 888,22	2 237 862,54	—			
н630	—	—	—	585 893,88	2 237 864,19	—			
н600	—	—	—	585 891,36	2 237 872,90	—			

2. Сведения о характеристиках объекта недвижимости с кадастровым номером 43:30:430501:300 :

№ п/п	Наименование характеристики	Значение характеристики
1	2	3
1.	Вид объекта недвижимости	Здание
2.	Ранее присвоенный государственный учетный номер (инвентарный) здания, сооружения, объекта незавершенного строительства	Инвентарный номер 9162/17
3.	Кадастровый номер земельного участка (земельных участков), в границах которого (которых) расположены здание, сооружение, объект незавершенного строительства	43:30:430501:35
4.	Уникальный учетный номер кадастрового квартала, в границах которого расположены здание, сооружение, объект незавершенного строительства	43:30:430501

1	2	3
5.	Адрес здания, сооружения, объекта незавершенного строительства	Российская Федерация, Кировская обл., Слободской м.р-н, Каринское с.п, с. Карино, ул. Тукая, д. 6
5.1.	Сведения о местоположении здания, сооружения, объекта незавершенного строительства (при отсутствии адреса) в структурированном в соответствии с федеральной информационной адресной системой виде	—
5.2.	Дополнительные сведения о местоположении	—
6.	Иные сведения	—

3. Пояснения к сведениям об объекте недвижимости с кадастровым номером 43:30:430501:300 :

1.	—
----	---

1. Сведения о характерных точках контура объекта недвижимости с кадастровым номером 43:30:430501:301 :

Система координат	<u>МСК-43</u>	Зона №	<u>2</u>
-------------------	---------------	--------	----------

Обозначение характерных точек границ	Содержатся в Едином государственном реестре недвижимости			Определены в ходе выполнения комплексных кадастровых работ			Метод определения координат	Формулы, примененные для расчета средней квадратической погрешности определения координат характерных точек (Mt), м, с подставленными в такие формулы значениями и итоговые (вычисленные) значения Mt, м
	координаты, м		Радиус, м	координаты, м		Радиус, м		
	X	Y	R	X	Y	R		
1	2	3	4	5	6	7	8	9
н206О	—	—	—	585 578,41	2 237 793,17	—	Метод спутниковых геодезических измерений (определений)	—
н207О	—	—	—	585 581,50	2 237 784,38	—		
н208О	—	—	—	585 589,44	2 237 787,17	—		
н209О	—	—	—	585 586,34	2 237 795,96	—		
н206О	—	—	—	585 578,41	2 237 793,17	—		

2. Сведения о характеристиках объекта недвижимости с кадастровым номером 43:30:430501:301 :

№ п/п	Наименование характеристики	Значение характеристики
1	2	3
1.	Вид объекта недвижимости	Здание

1	2	3
2.	Ранее присвоенный государственный учетный номер (инвентарный) здания, сооружения, объекта незавершенного строительства	Инвентарный номер 9102
3.	Кадастровый номер земельного участка (земельных участков), в границах которого (которых) расположены здание, сооружение, объект незавершенного строительства	43:30:430501:135, 43:30:430501:136
4.	Уникальный учетный номер кадастрового квартала, в границах которого расположены здание, сооружение, объект незавершенного строительства	43:30:430501
5.	Адрес здания, сооружения, объекта незавершенного строительства	Российская Федерация, Кировская обл., Слободской м.р-н, Каринское с.п, с. Карино, ул. Тукая, д. 18
5.1.	Сведения о местоположении здания, сооружения, объекта незавершенного строительства (при отсутствии адреса) в структурированном в соответствии с федеральной информационной адресной системой виде	—
5.2.	Дополнительные сведения о местоположении	—
6.	Иные сведения	—

3. Пояснения к сведениям об объекте недвижимости с кадастровым номером 43:30:430501:301 :

1.	—
----	---

1. Сведения о характерных точках контура объекта недвижимости с кадастровым номером 43:30:430501:303 :

Система координат		МСК-43					Зона № <u>2</u>	
Обозначение характерных точек границ	Содержатся в Едином государственном реестре недвижимости			Определены в ходе выполнения комплексных кадастровых работ			Метод определения координат	Формулы, примененные для расчета средней квадратической погрешности определения координат характерных точек (Mt), м, с подставленными в такие формулы значениями и итоговые (вычисленные) значения Mt, м
	координаты, м		Радиус, м	координаты, м		Радиус, м		
	X	Y	R	X	Y	R		
1	2	3	4	5	6	7	8	9
н3550	—	—	—	585 853,03	2 237 893,22	—	Метод спутниковых геодезических измерений (определений)	—
н3560	—	—	—	585 866,26	2 237 896,45	—		
н3570	—	—	—	585 865,88	2 237 898,00	—		

1	2	3	4	5	6	7	8	9
н3580	—	—	—	585 868,40	2 237 898,61	—	Метод спутниковых геодезических измерений (определений)	—
н3590	—	—	—	585 866,65	2 237 905,81	—		
н3600	—	—	—	585 864,13	2 237 905,20	—		
н3610	—	—	—	585 863,45	2 237 908,01	—		
н3620	—	—	—	585 850,21	2 237 904,79	—		
н3630	—	—	—	585 851,24	2 237 900,58	—		
н3640	—	—	—	585 848,73	2 237 899,97	—		
н3650	—	—	—	585 850,14	2 237 894,17	—		
н3660	—	—	—	585 852,65	2 237 894,78	—		
н3550	—	—	—	585 853,03	2 237 893,22	—		

2. Сведения о характеристиках объекта недвижимости с кадастровым номером 43:30:430501:303 :

№ п/п	Наименование характеристики	Значение характеристики
1	2	3
1.	Вид объекта недвижимости	Здание
2.	Ранее присвоенный государственный учетный номер (инвентарный) здания, сооружения, объекта незавершенного строительства	Инвентарный номер 3516/17
3.	Кадастровый номер земельного участка (земельных участков), в границах которого (которых) расположены здание, сооружение, объект незавершенного строительства	43:30:430501:125
4.	Уникальный учетный номер кадастрового квартала, в границах которого расположены здание, сооружение, объект незавершенного строительства	43:30:430501

1	2	3
5.	Адрес здания, сооружения, объекта незавершенного строительства	Российская Федерация, Кировская обл., Слободской м.р-н, Каринское с.п, с. Карино, ул. Тукая, д. 13
5.1.	Сведения о местоположении здания, сооружения, объекта незавершенного строительства (при отсутствии адреса) в структурированном в соответствии с федеральной информационной адресной системой виде	—
5.2.	Дополнительные сведения о местоположении	—
6.	Иные сведения	—

3. Пояснения к сведениям об объекте недвижимости с кадастровым номером 43:30:430501:303 :

1.	—
----	---

1. Сведения о характерных точках контура объекта недвижимости с кадастровым номером 43:30:430501:304 :

Система координат	<u>МСК-43</u>	Зона №	<u>2</u>
-------------------	---------------	--------	----------

Обозначение характерных точек границ	Содержатся в Едином государственном реестре недвижимости			Определены в ходе выполнения комплексных кадастровых работ			Метод определения координат	Формулы, примененные для расчета средней квадратической погрешности определения координат характерных точек (Mt), м, с подставленными в такие формулы значениями и итоговые (вычисленные) значения Mt, м
	координаты, м		Радиус, м	координаты, м		Радиус, м		
	X	Y	R	X	Y	R		
1	2	3	4	5	6	7	8	9
н1980	—	—	—	585 540,76	2 237 779,86	—	Метод спутниковых геодезических измерений (определений)	—
н1990	—	—	—	585 532,53	2 237 776,99	—		
н2000	—	—	—	585 534,76	2 237 770,62	—		
н2010	—	—	—	585 542,99	2 237 773,49	—		
н2020	—	—	—	585 542,97	2 237 773,54	—		
н2030	—	—	—	585 545,76	2 237 774,51	—		
н2040	—	—	—	585 543,56	2 237 780,79	—		

1	2	3	4	5	6	7	8	9
н2050	—	—	—	585 540,78	2 237 779,82	—	Метод спутниковых геодезических измерений (определений)	—
н1980	—	—	—	585 540,76	2 237 779,86	—		

2. Сведения о характеристиках объекта недвижимости с кадастровым номером 43:30:430501:304 :

№ п/п	Наименование характеристики	Значение характеристики
1	2	3
1.	Вид объекта недвижимости	Здание
2.	Ранее присвоенный государственный учетный номер (инвентарный) здания, сооружения, объекта незавершенного строительства	Инвентарный номер 3392, Кадастровый номер 43:30:430501:0137:3392/17/А
3.	Кадастровый номер земельного участка (земельных участков), в границах которого (которых) расположены здание, сооружение, объект незавершенного строительства	43:30:430501:137
4.	Уникальный учетный номер кадастрового квартала, в границах которого расположены здание, сооружение, объект незавершенного строительства	43:30:430501
5.	Адрес здания, сооружения, объекта незавершенного строительства	Российская Федерация, Кировская обл., Слободской м.р-н, Каринское с.п, с. Карино, ул. К.Маркса, д. 10
5.1.	Сведения о местоположении здания, сооружения, объекта незавершенного строительства (при отсутствии адреса) в структурированном в соответствии с федеральной информационной адресной системой виде	—
5.2.	Дополнительные сведения о местоположении	—
6.	Иные сведения	—

3. Пояснения к сведениям об объекте недвижимости с кадастровым номером 43:30:430501:304 :

1.	—
----	---

1. Сведения о характерных точках контура объекта недвижимости с кадастровым номером <u>43:30:430501:305</u> :								
Система координат <u>МСК-43</u>			Зона № <u>2</u>					
Обозначение характерных точек границ	Содержатся в Едином государственном реестре недвижимости			Определены в ходе выполнения комплексных кадастровых работ			Метод определения координат	Формулы, примененные для расчета средней квадратической погрешности определения координат характерных точек (Mt), м, с подставленными в такие формулы значениями и итоговые (вычисленные) значения Mt, м
	координаты, м		Радиус, м	координаты, м		Радиус, м		
	X	Y	R	X	Y	R		
1	2	3	4	5	6	7	8	9
н1530	—	—	—	585 714,60	2 237 525,55	—	Метод спутниковых геодезических измерений (определений)	—
н1540	—	—	—	585 721,86	2 237 513,98	—		
н1550	—	—	—	585 724,40	2 237 515,57	—		
н1560	—	—	—	585 726,16	2 237 512,76	—		
н1570	—	—	—	585 730,72	2 237 515,62	—		
н1580	—	—	—	585 728,96	2 237 518,43	—		
н1590	—	—	—	585 731,87	2 237 520,26	—		
н1600	—	—	—	585 724,61	2 237 531,83	—		
н1610	—	—	—	585 724,61	2 237 531,83	—		
н1620	—	—	—	585 724,47	2 237 531,74	—		
н1630	—	—	—	585 722,65	2 237 534,65	—		
н1640	—	—	—	585 712,93	2 237 528,55	—		
н1650	—	—	—	585 714,75	2 237 525,65	—		

1	2	3	4	5	6	7	8	9
н1530	—	—	—	585 714,60	2 237 525,55	—	Метод спутниковых геодезических измерений (определений)	—

2. Сведения о характеристиках объекта недвижимости с кадастровым номером 43:30:430501:305 :

№ п/п	Наименование характеристики	Значение характеристики
1	2	3
1.	Вид объекта недвижимости	Здание
2.	Ранее присвоенный государственный учетный номер (инвентарный) здания, сооружения, объекта незавершенного строительства	Инвентарный номер 3559/17
3.	Кадастровый номер земельного участка (земельных участков), в границах которого (которых) расположены здание, сооружение, объект незавершенного строительства	43:30:430501:173
4.	Уникальный учетный номер кадастрового квартала, в границах которого расположены здание, сооружение, объект незавершенного строительства	43:30:430501
5.	Адрес здания, сооружения, объекта незавершенного строительства	Российская Федерация, Кировская обл., Слободской м.р-н, Каринское с.п, с. Карино, ул. Советская, д. 27
5.1.	Сведения о местоположении здания, сооружения, объекта незавершенного строительства (при отсутствии адреса) в структурированном в соответствии с федеральной информационной адресной системой виде	—
5.2.	Дополнительные сведения о местоположении	—
6.	Иные сведения	—

3. Пояснения к сведениям об объекте недвижимости с кадастровым номером 43:30:430501:305 :

1.	—
----	---

1. Сведения о характерных точках контура объекта недвижимости с кадастровым номером 43:30:430501:308 :

Система координат <u>МСК-43</u>		Зона № <u>2</u>						
Обозначение характерных точек границ	Содержатся в Едином государственном реестре недвижимости		Определены в ходе выполнения комплексных кадастровых работ		Метод определения координат	Формулы, примененные для расчета средней квадратической погрешности определения координат характерных точек (Mt), м, с подставленными в такие формулы значениями и итоговые (вычисленные) значения Mt, м		
	координаты, м		Радиус, м	координаты, м			Радиус, м	
	X	Y	R	X			Y	R

1	2	3	4	5	6	7	8	9
н2360	—	—	—	586 029,30	2 238 051,16	—	Метод спутниковых геодезических измерений (определений)	—
н2370	—	—	—	586 023,68	2 238 049,70	—		
н2380	—	—	—	586 025,94	2 238 040,97	—		
н2390	—	—	—	586 031,56	2 238 042,42	—		
н2360	—	—	—	586 029,30	2 238 051,16	—		

2. Сведения о характеристиках объекта недвижимости с кадастровым номером 43:30:430501:308 :

№ п/п	Наименование характеристики	Значение характеристики
1	2	3
1.	Вид объекта недвижимости	Здание
2.	Ранее присвоенный государственный учетный номер (инвентарный) здания, сооружения, объекта незавершенного строительства	Инвентарный номер 4353, Инвентарный номер 4353/17, Кадастровый номер 43:30:130501:0003:4353/17/А
3.	Кадастровый номер земельного участка (земельных участков), в границах которого (которых) расположены здание, сооружение, объект незавершенного строительства	43:30:430501:92
4.	Уникальный учетный номер кадастрового квартала, в границах которого расположены здание, сооружение, объект незавершенного строительства	43:30:430501
5.	Адрес здания, сооружения, объекта незавершенного строительства	Российская Федерация, Кировская обл., Слободской м.р-н, Каринское с.п, с. Карино, ул. Ленина, д. 2
5.1.	Сведения о местоположении здания, сооружения, объекта незавершенного строительства (при отсутствии адреса) в структурированном в соответствии с федеральной информационной адресной системой виде	—
5.2.	Дополнительные сведения о местоположении	—
6.	Иные сведения	—

3. Пояснения к сведениям об объекте недвижимости с кадастровым номером 43:30:430501:308 :

1.	—
----	---

1. Сведения о характерных точках контура объекта недвижимости с кадастровым номером <u>43:30:430501:309</u> :								
Система координат <u>МСК-43</u>			Зона № <u>2</u>					
Обозначение характерных точек границ	Содержатся в Едином государственном реестре недвижимости			Определены в ходе выполнения комплексных кадастровых работ			Метод определения координат	Формулы, примененные для расчета средней квадратической погрешности определения координат характерных точек (Mt), м, с подставленными в такие формулы значениями и итоговые (вычисленные) значения Mt, м
	координаты, м		Радиус, м	координаты, м		Радиус, м		
	X	Y	R	X	Y	R		
1	2	3	4	5	6	7	8	9
н2640	—	—	—	585 691,28	2 237 479,25	—	Метод спутниковых геодезических измерений (определений)	—
н2650	—	—	—	585 703,43	2 237 485,90	—		
н2660	—	—	—	585 702,18	2 237 488,18	—		
н2670	—	—	—	585 704,78	2 237 489,61	—		
н2680	—	—	—	585 701,60	2 237 495,43	—		
н2690	—	—	—	585 698,99	2 237 494,01	—		
н2700	—	—	—	585 697,72	2 237 496,32	—		
н2710	—	—	—	585 685,57	2 237 489,68	—		
н2720	—	—	—	585 685,63	2 237 489,57	—		
н2730	—	—	—	585 682,86	2 237 488,05	—		
н2740	—	—	—	585 688,45	2 237 477,84	—		
н2750	—	—	—	585 691,22	2 237 479,36	—		
н2640	—	—	—	585 691,28	2 237 479,25	—		

2. Сведения о характеристиках объекта недвижимости с кадастровым номером 43:30:430501:309 :

№ п/п	Наименование характеристики	Значение характеристики
1	2	3
1.	Вид объекта недвижимости	Здание
2.	Ранее присвоенный государственный учетный номер (инвентарный) здания, сооружения, объекта незавершенного строительства	Инвентарный номер 3560/17
3.	Кадастровый номер земельного участка (земельных участков), в границах которого (которых) расположены здание, сооружение, объект незавершенного строительства	43:30:430501:394
4.	Уникальный учетный номер кадастрового квартала, в границах которого расположены здание, сооружение, объект незавершенного строительства	43:30:430501
5.	Адрес здания, сооружения, объекта незавершенного строительства	Российская Федерация, Кировская обл., Слободской м.р-н, Каринское с.п, с. Карино, ул. Советская, д. 29а
5.1.	Сведения о местоположении здания, сооружения, объекта незавершенного строительства (при отсутствии адреса) в структурированном в соответствии с федеральной информационной адресной системой виде	—
5.2.	Дополнительные сведения о местоположении	—
6.	Иные сведения	—

3. Пояснения к сведениям об объекте недвижимости с кадастровым номером 43:30:430501:309 :

1.	—
----	---

1. Сведения о характерных точках контура объекта недвижимости с кадастровым номером 43:30:430501:310 :

Система координат		МСК-43					Зона №		2	
Обозначение характерных точек границ	Содержатся в Едином государственном реестре недвижимости			Определены в ходе выполнения комплексных кадастровых работ			Метод определения координат	Формулы, примененные для расчета средней квадратической погрешности определения координат характерных точек (Mt), м, с подставленными в такие формулы значениями и итоговые (вычисленные) значения Mt, м		
	координаты, м		Радиус, м	координаты, м		Радиус, м				
	X	Y	R	X	Y	R				
1	2	3	4	5	6	7	8	9		
1	2	3	4	5	6	7	8	9		

43:30:430501:310(1)

1	2	3	4	5	6	7	8	9
н680	—	—	—	585 587,71	2 237 834,14	—	Метод спутниковых геодезических измерений (определений)	—
н690	—	—	—	585 555,11	2 237 825,22	—		
н700	—	—	—	585 558,47	2 237 812,92	—		
н710	—	—	—	585 568,76	2 237 815,73	—		
н720	—	—	—	585 569,09	2 237 814,56	—		
н730	—	—	—	585 581,10	2 237 817,85	—		
н740	—	—	—	585 580,78	2 237 819,02	—		
н750	—	—	—	585 591,07	2 237 821,84	—		
н680	—	—	—	585 587,71	2 237 834,14	—		
43:30:430501:310(2)								
н750	—	—	—	585 591,07	2 237 821,84	—	Метод спутниковых геодезических измерений (определений)	—
н680	—	—	—	585 587,71	2 237 834,14	—		
н690	—	—	—	585 555,11	2 237 825,22	—		
н700	—	—	—	585 558,47	2 237 812,92	—		
н710	—	—	—	585 568,76	2 237 815,73	—		
н720	—	—	—	585 569,09	2 237 814,56	—		
н730	—	—	—	585 581,10	2 237 817,85	—		
н740	—	—	—	585 580,78	2 237 819,02	—		

1	2	3	4	5	6	7	8	9
h750	—	—	—	585 591,07	2 237 821,84	—	Метод спутниковых геодезических измерений (определений)	—

2. Сведения о характеристиках объекта недвижимости с кадастровым номером 43:30:430501:310 :

№ п/п	Наименование характеристики	Значение характеристики
1	2	3
1.	Вид объекта недвижимости	Здание
2.	Ранее присвоенный государственный учетный номер (инвентарный) здания, сооружения, объекта незавершенного строительства	Инвентарный номер 9412
3.	Кадастровый номер земельного участка (земельных участков), в границах которого (которых) расположены здание, сооружение, объект незавершенного строительства	43:30:430501:374
4.	Уникальный учетный номер кадастрового квартала, в границах которого расположены здание, сооружение, объект незавершенного строительства	43:30:430501
5.	Адрес здания, сооружения, объекта незавершенного строительства	Российская Федерация, Кировская обл., Слободской м.р-н, Каринское с.п, с. Карино, ул.Тукая, д. 19
5.1.	Сведения о местоположении здания, сооружения, объекта незавершенного строительства (при отсутствии адреса) в структурированном в соответствии с федеральной информационной адресной системой виде	—
5.2.	Дополнительные сведения о местоположении	—
6.	Иные сведения	—

3. Пояснения к сведениям об объекте недвижимости с кадастровым номером 43:30:430501:310 :

1.	—
----	---

1. Сведения о характерных точках контура объекта недвижимости с кадастровым номером 43:30:430501:311 :

Система координат		МСК-43					Зона №		2
Обозначение характерных точек границ	Содержатся в Едином государственном реестре недвижимости			Определены в ходе выполнения комплексных кадастровых работ			Метод определения координат	Формулы, примененные для расчета средней квадратической погрешности определения координат характерных точек (Mt), м, с подставленными в такие формулы значениями и итоговые (вычисленные) значения Mt, м	
	координаты, м		Радиус, м	координаты, м		Радиус, м			
	X	Y	R	X	Y	R			

1	2	3	4	5	6	7	8	9
н2100	—	—	—	585 693,14	2 237 598,65	—	Метод спутниковых геодезических измерений (определений)	—
н2110	—	—	—	585 687,18	2 237 597,01	—		
н2120	—	—	—	585 684,25	2 237 607,61	—		
н2130	—	—	—	585 687,69	2 237 608,56	—		
н2140	—	—	—	585 687,71	2 237 608,52	—		
н2150	—	—	—	585 690,19	2 237 609,20	—		
н2160	—	—	—	585 691,09	2 237 605,95	—		
н2170	—	—	—	585 691,13	2 237 605,96	—		
н2100	—	—	—	585 693,14	2 237 598,65	—		

2. Сведения о характеристиках объекта недвижимости с кадастровым номером 43:30:430501:311 :

№ п/п	Наименование характеристики	Значение характеристики
1	2	3
1.	Вид объекта недвижимости	Здание
2.	Ранее присвоенный государственный учетный номер (инвентарный) здания, сооружения, объекта незавершенного строительства	Инвентарный номер 10641, Инвентарный номер 10641/17, Кадастровый номер 43:30:430501:0149:10641/17/А
3.	Кадастровый номер земельного участка (земельных участков), в границах которого (которых) расположены здание, сооружение, объект незавершенного строительства	43:30:430501:149
4.	Уникальный учетный номер кадастрового квартала, в границах которого расположены здание, сооружение, объект незавершенного строительства	43:30:430501

1	2	3
5.	Адрес здания, сооружения, объекта незавершенного строительства	Российская Федерация, Кировская обл., Слободской м.р-н, Каринское с.п, с. Карино, ул. М.Джалиля, д. 5
5.1.	Сведения о местоположении здания, сооружения, объекта незавершенного строительства (при отсутствии адреса) в структурированном в соответствии с федеральной информационной адресной системой виде	—
5.2.	Дополнительные сведения о местоположении	—
6.	Иные сведения	—

3. Пояснения к сведениям об объекте недвижимости с кадастровым номером 43:30:430501:311 :

1.	—
----	---

1. Сведения о характерных точках контура объекта недвижимости с кадастровым номером 43:30:430501:333 :

Система координат		МСК-43					Зона №		2
Обозначение характерных точек границ	Содержатся в Едином государственном реестре недвижимости			Определены в ходе выполнения комплексных кадастровых работ			Метод определения координат	Формулы, примененные для расчета средней квадратической погрешности определения координат характерных точек (Mt), м, с подставленными в такие формулы значениями и итоговые (вычисленные) значения Mt, м	
	координаты, м		Радиус, м	координаты, м		Радиус, м			
	X	Y	R	X	Y	R			
1	2	3	4	5	6	7	8	9	
н1180	—	—	—	586 062,19	2 237 948,26	—	Метод спутниковых геодезических измерений (определений)	—	
н1190	—	—	—	586 060,48	2 237 959,84	—			
н1200	—	—	—	586 054,49	2 237 958,95	—			
н1210	—	—	—	586 054,79	2 237 956,97	—			
н1220	—	—	—	586 049,74	2 237 956,22	—			
н1230	—	—	—	586 050,88	2 237 948,61	—			
н1240	—	—	—	586 055,91	2 237 949,35	—			

1	2	3	4	5	6	7	8	9
н1250	—	—	—	586 056,21	2 237 947,38	—	Метод спутниковых геодезических измерений (определений)	—
н1180	—	—	—	586 062,19	2 237 948,26	—		

2. Сведения о характеристиках объекта недвижимости с кадастровым номером 43:30:430501:333 :

№ п/п	Наименование характеристики	Значение характеристики
1	2	3
1.	Вид объекта недвижимости	Здание
2.	Ранее присвоенный государственный учетный номер (инвентарный) здания, сооружения, объекта незавершенного строительства	Иной номер 43:30:430501:118:33:235:002:000008010:0100, Инвентарный номер 33:235:002:000008010
3.	Кадастровый номер земельного участка (земельных участков), в границах которого (которых) расположены здание, сооружение, объект незавершенного строительства	43:30:430501:118
4.	Уникальный учетный номер кадастрового квартала, в границах которого расположены здание, сооружение, объект незавершенного строительства	43:30:430501
5.	Адрес здания, сооружения, объекта незавершенного строительства	Российская Федерация, Кировская обл., Слободской м.р-н, Каринское с.п, с. Карино, ул. Тукая, д. 3
5.1.	Сведения о местоположении здания, сооружения, объекта незавершенного строительства (при отсутствии адреса) в структурированном в соответствии с федеральной информационной адресной системой виде	—
5.2.	Дополнительные сведения о местоположении	—
6.	Иные сведения	—

3. Пояснения к сведениям об объекте недвижимости с кадастровым номером 43:30:430501:333 :

1.	—
----	---

1. Сведения о характерных точках контура объекта недвижимости с кадастровым номером 43:30:430501:337 :

Система координат МСК-43 Зона № 2

Обозначение характерных точек границ	Содержатся в Едином государственном реестре недвижимости			Определены в ходе выполнения комплексных кадастровых работ			Метод определения координат	Формулы, примененные для расчета средней квадратической погрешности определения координат характерных точек (Mt), м, с подставленными в такие формулы значениями и итоговые (вычисленные) значения Mt, м
	координаты, м		Радиус, м	координаты, м		Радиус, м		
	X	Y	R	X	Y	R		
1	2	3	4	5	6	7	8	9

43:30:430501:337(1)

н800	—	—	—	585 731,61	2 237 761,80	—	Метод спутниковых геодезических измерений (определений)	—
н810	—	—	—	585 740,44	2 237 757,56	—		
н820	—	—	—	585 753,80	2 237 785,39	—		
н830	—	—	—	585 749,14	2 237 787,63	—		
н840	—	—	—	585 750,35	2 237 790,14	—		
н850	—	—	—	585 746,18	2 237 792,15	—		
н800	—	—	—	585 731,61	2 237 761,80	—		

43:30:430501:337(2)

н850	—	—	—	585 746,18	2 237 792,15	—	Метод спутниковых геодезических измерений (определений)	—
н800	—	—	—	585 731,61	2 237 761,80	—		
н810	—	—	—	585 740,44	2 237 757,56	—		
н820	—	—	—	585 753,80	2 237 785,39	—		
н860	—	—	—	585 750,58	2 237 786,93	—		

1	2	3	4	5	6	7	8	9
н870	—	—	—	585 751,12	2 237 788,05	—	Метод спутниковых геодезических измерений (определений)	—
н880	—	—	—	585 750,41	2 237 788,39	—		
н890	—	—	—	585 751,43	2 237 790,51	—		
н900	—	—	—	585 745,36	2 237 793,43	—		
н910	—	—	—	585 745,01	2 237 792,70	—		
н850	—	—	—	585 746,18	2 237 792,15	—		
43:30:430501:337(3)								
н920	—	—	—	585 749,78	2 237 777,01	—	Метод спутниковых геодезических измерений (определений)	—
н930	—	—	—	585 755,34	2 237 774,33	—		
н940	—	—	—	585 755,12	2 237 773,88	—		
н950	—	—	—	585 749,56	2 237 776,55	—		
н920	—	—	—	585 749,78	2 237 777,01	—		
43:30:430501:337(4)								
н960	—	—	—	585 747,29	2 237 771,82	—	Метод спутниковых геодезических измерений (определений)	—
н970	—	—	—	585 752,85	2 237 769,15	—		
н980	—	—	—	585 752,63	2 237 768,70	—		
н990	—	—	—	585 747,07	2 237 771,37	—		
н960	—	—	—	585 747,29	2 237 771,82	—		
43:30:430501:337(5)								

1	2	3	4	5	6	7	8	9
н980	—	—	—	585 752,63	2 237 768,70	—	Метод спутниковых геодезических измерений (определений)	—
н1000	—	—	—	585 752,33	2 237 768,07	—		
н1010	—	—	—	585 753,62	2 237 767,45	—		
н1020	—	—	—	585 756,31	2 237 773,06	—		
н1030	—	—	—	585 757,43	2 237 772,52	—		
н1040	—	—	—	585 757,27	2 237 772,20	—		
н1050	—	—	—	585 759,20	2 237 771,27	—		
н1060	—	—	—	585 760,13	2 237 773,21	—		
н1070	—	—	—	585 758,21	2 237 774,13	—		
н1080	—	—	—	585 758,05	2 237 773,81	—		
н1090	—	—	—	585 755,64	2 237 774,97	—		
н980	—	—	—	585 752,63	2 237 768,70	—		

2. Сведения о характеристиках объекта недвижимости с кадастровым номером

43:30:430501:337

:

№ п/п	Наименование характеристики	Значение характеристики
1	2	3
1.	Вид объекта недвижимости	Здание
2.	Ранее присвоенный государственный учетный номер (инвентарный) здания, сооружения, объекта незавершенного строительства	Инвентарный номер 1665
3.	Кадастровый номер земельного участка (земельных участков), в границах которого (которых) расположены здание, сооружение, объект незавершенного строительства	43:30:430501:377

1	2	3
4.	Уникальный учетный номер кадастрового квартала, в границах которого расположены здание, сооружение, объект незавершенного строительства	43:30:430501
5.	Адрес здания, сооружения, объекта незавершенного строительства	Российская Федерация, Кировская обл., Слободской м.р-н, Каринское с.п, с. Карино
5.1.	Сведения о местоположении здания, сооружения, объекта незавершенного строительства (при отсутствии адреса) в структурированном в соответствии с федеральной информационной адресной системой виде	—
5.2.	Дополнительные сведения о местоположении	—
6.	Иные сведения	—

3. Пояснения к сведениям об объекте недвижимости с кадастровым номером 43:30:430501:337 :

1.	—
----	---

1. Сведения о характерных точках контура объекта недвижимости с кадастровым номером 43:30:430501:339 :

Система координат МСК-43 Зона № 2

Обозначение характерных точек границ	Содержатся в Едином государственном реестре недвижимости			Определены в ходе выполнения комплексных кадастровых работ			Метод определения координат	Формулы, примененные для расчета средней квадратической погрешности определения координат характерных точек (Mt), м, с подставленными в такие формулы значениями и итоговые (вычисленные) значения Mt, м
	координаты, м		Радиус, м	координаты, м		Радиус, м		
	X	Y	R	X	Y	R		
1	2	3	4	5	6	7	8	9
н2880	—	—	—	585 813,31	2 237 883,02	—	Метод спутниковых геодезических измерений (определений)	—
н2890	—	—	—	585 826,72	2 237 885,89	—		
н2900	—	—	—	585 826,39	2 237 887,46	—		
н2910	—	—	—	585 829,21	2 237 888,06	—		
н2920	—	—	—	585 828,31	2 237 892,27	—		
н2930	—	—	—	585 829,57	2 237 892,54	—		

1	2	3	4	5	6	7	8	9
н2940	—	—	—	585 829,01	2 237 895,14	—	Метод спутниковых геодезических измерений (определений)	—
н2950	—	—	—	585 827,76	2 237 894,87	—		
н2960	—	—	—	585 827,59	2 237 895,65	—		
н2970	—	—	—	585 824,76	2 237 895,05	—		
н2980	—	—	—	585 824,24	2 237 897,51	—		
н2990	—	—	—	585 810,82	2 237 894,64	—		
н3000	—	—	—	585 811,37	2 237 892,07	—		
н3010	—	—	—	585 808,82	2 237 891,52	—		
н3020	—	—	—	585 810,42	2 237 884,04	—		
н3030	—	—	—	585 812,97	2 237 884,59	—		
н2880	—	—	—	585 813,31	2 237 883,02	—		

2. Сведения о характеристиках объекта недвижимости с кадастровым номером 43:30:430501:339 :

№ п/п	Наименование характеристики	Значение характеристики
1	2	3
1.	Вид объекта недвижимости	Здание
2.	Ранее присвоенный государственный учетный номер (инвентарный) здания, сооружения, объекта незавершенного строительства	Инвентарный номер 3561/17
3.	Кадастровый номер земельного участка (земельных участков), в границах которого (которых) расположены здание, сооружение, объект незавершенного строительства	43:30:430501:127
4.	Уникальный учетный номер кадастрового квартала, в границах которого расположены здание, сооружение, объект незавершенного строительства	43:30:430501

1	2	3
5.	Адрес здания, сооружения, объекта незавершенного строительства	Российская Федерация, Кировская обл., Слободской м.р-н, Каринское с.п, с. Карино, ул. Тукая, д. 15
5.1.	Сведения о местоположении здания, сооружения, объекта незавершенного строительства (при отсутствии адреса) в структурированном в соответствии с федеральной информационной адресной системой виде	—
5.2.	Дополнительные сведения о местоположении	—
6.	Иные сведения	—

3. Пояснения к сведениям об объекте недвижимости с кадастровым номером 43:30:430501:339 :

1.	—
----	---

1. Сведения о характерных точках контура объекта недвижимости с кадастровым номером 43:30:430501:363 :

Система координат		МСК-43					Зона №		2
Обозначение характерных точек границ	Содержатся в Едином государственном реестре недвижимости			Определены в ходе выполнения комплексных кадастровых работ			Метод определения координат	Формулы, примененные для расчета средней квадратической погрешности определения координат характерных точек (Mt), м, с подставленными в такие формулы значениями и итоговые (вычисленные) значения Mt, м	
	координаты, м		Радиус, м	координаты, м		Радиус, м			
	X	Y	R	X	Y	R			
1	2	3	4	5	6	7	8	9	
н1660	—	—	—	585 551,16	2 237 737,46	—	Метод спутниковых геодезических измерений (определений)	—	
н1670	—	—	—	585 546,59	2 237 753,63	—			
н1680	—	—	—	585 536,86	2 237 750,89	—			
н1690	—	—	—	585 541,43	2 237 734,71	—			
н1660	—	—	—	585 551,16	2 237 737,46	—			

2. Сведения о характеристиках объекта недвижимости с кадастровым номером 43:30:430501:363 :

№ п/п	Наименование характеристики	Значение характеристики
1	2	3
1.	Вид объекта недвижимости	Здание

1	2	3
2.	Ранее присвоенный государственный учетный номер (инвентарный) здания, сооружения, объекта незавершенного строительства	Инвентарный номер 10022/17, Кадастровый номер 43:30:430501:157:10022/17/А
3.	Кадастровый номер земельного участка (земельных участков), в границах которого (которых) расположены здание, сооружение, объект незавершенного строительства	43:30:430501:157
4.	Уникальный учетный номер кадастрового квартала, в границах которого расположены здание, сооружение, объект незавершенного строительства	43:30:430501
5.	Адрес здания, сооружения, объекта незавершенного строительства	Российская Федерация, Кировская обл., Слободской м.р-н, Каринское с.п, с. Карино, ул. К.Маркса, д 12
5.1.	Сведения о местоположении здания, сооружения, объекта незавершенного строительства (при отсутствии адреса) в структурированном в соответствии с федеральной информационной адресной системой виде	—
5.2.	Дополнительные сведения о местоположении	—
6.	Иные сведения	—

3. Пояснения к сведениям об объекте недвижимости с кадастровым номером 43:30:430501:363 :

1.	—
----	---

1. Сведения о характерных точках контура объекта недвижимости с кадастровым номером 43:30:430501:364 :

Система координат		МСК-43					Зона № <u>2</u>	
Обозначение характерных точек границ	Содержатся в Едином государственном реестре недвижимости			Определены в ходе выполнения комплексных кадастровых работ			Метод определения координат	Формулы, примененные для расчета средней квадратической погрешности определения координат характерных точек (Mt), м, с подставленными в такие формулы значениями и итоговые (вычисленные) значения Mt, м
	координаты, м		Радиус, м	координаты, м		Радиус, м		
	X	Y	R	X	Y	R		
1	2	3	4	5	6	7	8	9
н3040	—	—	—	585 450,34	2 237 779,19	—	Метод спутниковых геодезических измерений (определений)	—
н3050	—	—	—	585 446,80	2 237 791,17	—		
н3060	—	—	—	585 440,84	2 237 789,40	—		

1	2	3	4	5	6	7	8	9
н3070	—	—	—	585 444,56	2 237 777,48	—	Метод спутниковых геодезических измерений (определений)	—
н3040	—	—	—	585 450,34	2 237 779,19	—		

2. Сведения о характеристиках объекта недвижимости с кадастровым номером 43:30:430501:364 :

№ п/п	Наименование характеристики	Значение характеристики
1	2	3
1.	Вид объекта недвижимости	Здание
2.	Ранее присвоенный государственный учетный номер (инвентарный) здания, сооружения, объекта незавершенного строительства	Инвентарный номер 12132, Инвентарный номер 12132/17, Кадастровый номер 43:30:430501:130:12132/17/A
3.	Кадастровый номер земельного участка (земельных участков), в границах которого (которых) расположены здание, сооружение, объект незавершенного строительства	43:30:430501:130
4.	Уникальный учетный номер кадастрового квартала, в границах которого расположены здание, сооружение, объект незавершенного строительства	43:30:430501
5.	Адрес здания, сооружения, объекта незавершенного строительства	Российская Федерация, Кировская обл., Слободской м.р-н, Каринское с.п, с. Карино, ул. Тукая, д. 23
5.1.	Сведения о местоположении здания, сооружения, объекта незавершенного строительства (при отсутствии адреса) в структурированном в соответствии с федеральной информационной адресной системой виде	—
5.2.	Дополнительные сведения о местоположении	—
6.	Иные сведения	—

3. Пояснения к сведениям об объекте недвижимости с кадастровым номером 43:30:430501:364 :

1.	—
----	---

1. Сведения о характерных точках контура объекта недвижимости с кадастровым номером 43:30:430501:366 :

Система координат		МСК-43					Зона №		2
Обозначение характерных точек границ	Содержатся в Едином государственном реестре недвижимости			Определены в ходе выполнения комплексных кадастровых работ			Метод определения координат	Формулы, примененные для расчета средней квадратической погрешности определения координат характерных точек (Mt), м, с подставленными в такие формулы значениями и итоговые (вычисленные) значения Mt, м	
	координаты, м		Радиус, м	координаты, м		Радиус, м			
	X	Y	R	X	Y	R			
1	2	3	4	5	6	7	8	9	
н2220	—	—	—	585 611,17	2 237 678,73	—	Метод спутниковых геодезических измерений (определений)	—	
н2230	—	—	—	585 604,72	2 237 676,76	—			
н2240	—	—	—	585 607,25	2 237 668,50	—			
н2250	—	—	—	585 613,69	2 237 670,47	—			
н2220	—	—	—	585 611,17	2 237 678,73	—			

2. Сведения о характеристиках объекта недвижимости с кадастровым номером 43:30:430501:366 :

№ п/п	Наименование характеристики	Значение характеристики
1	2	3
1.	Вид объекта недвижимости	Здание
2.	Ранее присвоенный государственный учетный номер (инвентарный) здания, сооружения, объекта незавершенного строительства	Инвентарный номер 11252, Инвентарный номер 11252/17, Кадастровый номер 43:30:430501:145:11252/17/А
3.	Кадастровый номер земельного участка (земельных участков), в границах которого (которых) расположены здание, сооружение, объект незавершенного строительства	43:30:430501:145
4.	Уникальный учетный номер кадастрового квартала, в границах которого расположены здание, сооружение, объект незавершенного строительства	43:30:430501

1	2	3
5.	Адрес здания, сооружения, объекта незавершенного строительства	Российская Федерация, Кировская обл., Слободской м.р-н, Каринское с.п, с. Карино, ул. Вахитова, д.8
5.1.	Сведения о местоположении здания, сооружения, объекта незавершенного строительства (при отсутствии адреса) в структурированном в соответствии с федеральной информационной адресной системой виде	—
5.2.	Дополнительные сведения о местоположении	—
6.	Иные сведения	—

3. Пояснения к сведениям об объекте недвижимости с кадастровым номером 43:30:430501:366 :

1. —

1. Сведения о характерных точках контура объекта недвижимости с кадастровым номером 43:30:430501:367 :

Система координат МСК-43 Зона № 2

Обозначение характерных точек границ	Содержатся в Едином государственном реестре недвижимости			Определены в ходе выполнения комплексных кадастровых работ			Метод определения координат	Формулы, примененные для расчета средней квадратической погрешности определения координат характерных точек (Mt), м, с подставленными в такие формулы значениями и итоговые (вычисленные) значения Mt, м
	координаты, м		Радиус, м	координаты, м		Радиус, м		
	X	Y	R	X	Y	R		
1	2	3	4	5	6	7	8	9
—	—	—	—	—	—	—	—	—
—	—	—	—	—	—	—		
—	—	—	—	—	—	—		
—	—	—	—	—	—	—		
—	—	—	—	—	—	—		
—	—	—	—	—	—	—		
—	—	—	—	—	—	—		
—	—	—	—	—	—	—		
—	—	—	—	—	—	—		
—	—	—	—	—	—	—		

2. Сведения о характеристиках объекта недвижимости с кадастровым номером 43:30:430501:367 :

№ п/п	Наименование характеристики	Значение характеристики
1	2	3

1	2	3
1.	Вид объекта недвижимости	Здание
2.	Ранее присвоенный государственный учетный номер (инвентарный) здания, сооружения, объекта незавершенного строительства	Инвентарный номер 11699, Инвентарный номер 11699/17, Кадастровый номер 43:30:430501:104:11699/17/А
3.	Кадастровый номер земельного участка (земельных участков), в границах которого (которых) расположены здание, сооружение, объект незавершенного строительства	43:30:430501:505
4.	Уникальный учетный номер кадастрового квартала, в границах которого расположены здание, сооружение, объект незавершенного строительства	43:30:430501
5.	Адрес здания, сооружения, объекта незавершенного строительства	Российская Федерация, Кировская обл., Слободской м.р-н, Каринское с.п, с. Карино, ул. К.Маркса, д.22
5.1.	Сведения о местоположении здания, сооружения, объекта незавершенного строительства (при отсутствии адреса) в структурированном в соответствии с федеральной информационной адресной системой виде	—
5.2.	Дополнительные сведения о местоположении	—
6.	Иные сведения	—

3. Пояснения к сведениям об объекте недвижимости с кадастровым номером 43:30:430501:367 :

1. —

1. Сведения о характерных точках контура объекта недвижимости с кадастровым номером 43:30:430501:506 :

Система координат		МСК-43					Зона № <u>2</u>	
Обозначение характерных точек границ	Содержатся в Едином государственном реестре недвижимости			Определены в ходе выполнения комплексных кадастровых работ			Метод определения координат	Формулы, примененные для расчета средней квадратической погрешности определения координат характерных точек (Mt), м, с подставленными в такие формулы значениями и итоговые (вычисленные) значения Mt, м
	координаты, м		Радиус, м	координаты, м		Радиус, м		
	X	Y	R	X	Y	R		
1	2	3	4	5	6	7	8	9
н3850	—	—	—	585 569,18	2 237 660,09	—	Метод спутниковых геодезических измерений (определений)	—
н3860	—	—	—	585 571,12	2 237 652,20	—		

1	2	3	4	5	6	7	8	9
н3870	—	—	—	585 579,66	2 237 654,30	—	Метод спутниковых геодезических измерений (определений)	—
н3880	—	—	—	585 577,72	2 237 662,19	—		
н3850	—	—	—	585 569,18	2 237 660,09	—		

2. Сведения о характеристиках объекта недвижимости с кадастровым номером 43:30:430501:506 :

№ п/п	Наименование характеристики	Значение характеристики
1	2	3
1.	Вид объекта недвижимости	Здание
2.	Ранее присвоенный государственный учетный номер (инвентарный) здания, сооружения, объекта незавершенного строительства	—
3.	Кадастровый номер земельного участка (земельных участков), в границах которого (которых) расположены здание, сооружение, объект незавершенного строительства	43:30:430501:102
4.	Уникальный учетный номер кадастрового квартала, в границах которого расположены здание, сооружение, объект незавершенного строительства	43:30:430501
5.	Адрес здания, сооружения, объекта незавершенного строительства	Российская Федерация, Кировская обл., Слободской м.р-н, Каринское с.п, с. Карино, ул. К.Маркса, д. 16
5.1.	Сведения о местоположении здания, сооружения, объекта незавершенного строительства (при отсутствии адреса) в структурированном в соответствии с федеральной информационной адресной системой виде	—
5.2.	Дополнительные сведения о местоположении	—
6.	Иные сведения	—

3. Пояснения к сведениям об объекте недвижимости с кадастровым номером 43:30:430501:506 :

1.	—
----	---

1. Сведения о характерных точках контура объекта недвижимости с кадастровым номером 43:30:430501:507 :

Система координат		МСК-43					Зона № <u>2</u>	
Обозначение характерных точек границ	Содержатся в Едином государственном реестре недвижимости			Определены в ходе выполнения комплексных кадастровых работ			Метод определения координат	Формулы, примененные для расчета средней квадратической погрешности определения координат характерных точек (Mt), м, с подставленными в такие формулы значениями и итоговые (вычисленные) значения Mt, м
	координаты, м		Радиус, м	координаты, м		Радиус, м		
	X	Y	R	X	Y	R		
1	2	3	4	5	6	7	8	9
н3890	—	—	—	585 667,58	2 237 819,45	—	Метод спутниковых геодезических измерений (определений)	—
н3900	—	—	—	585 669,10	2 237 814,52	—		
н3910	—	—	—	585 679,61	2 237 817,36	—		
н3920	—	—	—	585 678,26	2 237 822,34	—		
н3890	—	—	—	585 667,58	2 237 819,45	—		

2. Сведения о характеристиках объекта недвижимости с кадастровым номером 43:30:430501:507 :

№ п/п	Наименование характеристики	Значение характеристики
1	2	3
1.	Вид объекта недвижимости	Здание
2.	Ранее присвоенный государственный учетный номер (инвентарный) здания, сооружения, объекта незавершенного строительства	—
3.	Кадастровый номер земельного участка (земельных участков), в границах которого (которых) расположены здание, сооружение, объект незавершенного строительства	43:30:430501:165
4.	Уникальный учетный номер кадастрового квартала, в границах которого расположены здание, сооружение, объект незавершенного строительства	43:30:430501

1	2	3
5.	Адрес здания, сооружения, объекта незавершенного строительства	Российская Федерация, Кировская обл., Слободской м.р-н, Каринское с.п, с. Карино, ул. Советская, д.20
5.1.	Сведения о местоположении здания, сооружения, объекта незавершенного строительства (при отсутствии адреса) в структурированном в соответствии с федеральной информационной адресной системой виде	—
5.2.	Дополнительные сведения о местоположении	—
6.	Иные сведения	—

3. Пояснения к сведениям об объекте недвижимости с кадастровым номером 43:30:430501:507 :

1.	—
----	---

1. Сведения о характерных точках контура объекта недвижимости с кадастровым номером 43:30:430607:84 :

Система координат	<u>МСК-43</u>	Зона №	<u>2</u>
-------------------	---------------	--------	----------

Обозначение характерных точек границ	Содержатся в Едином государственном реестре недвижимости			Определены в ходе выполнения комплексных кадастровых работ			Метод определения координат	Формулы, примененные для расчета средней квадратической погрешности определения координат характерных точек (Mt), м, с подставленными в такие формулы значениями и итоговые (вычисленные) значения Mt, м
	координаты, м		Радиус, м	координаты, м		Радиус, м		
	X	Y	R	X	Y	R		
1	2	3	4	5	6	7	8	9
n120	—	—	—	585 551,92	2 237 698,57	—	Метод спутниковых геодезических измерений (определений)	—
n130	—	—	—	585 554,49	2 237 688,18	—		
n140	—	—	—	585 582,35	2 237 695,06	—		
n150	—	—	—	585 581,93	2 237 696,78	—		
n160	—	—	—	585 585,42	2 237 697,64	—		
n170	—	—	—	585 583,72	2 237 704,53	—		
n180	—	—	—	585 580,23	2 237 703,67	—		

1	2	3	4	5	6	7	8	9
н190	—	—	—	585 579,03	2 237 708,53	—	Метод спутниковых геодезических измерений (определений)	—
н200	—	—	—	585 582,67	2 237 709,43	—		
н210	—	—	—	585 580,95	2 237 716,37	—		
н220	—	—	—	585 577,31	2 237 715,48	—		
н230	—	—	—	585 575,32	2 237 723,55	—		
н240	—	—	—	585 578,36	2 237 724,30	—		
н250	—	—	—	585 576,63	2 237 731,29	—		
н260	—	—	—	585 564,11	2 237 728,20	—		
н270	—	—	—	585 565,83	2 237 721,21	—		
н280	—	—	—	585 567,77	2 237 721,69	—		
н290	—	—	—	585 570,82	2 237 709,36	—		
н300	—	—	—	585 567,95	2 237 708,65	—		
н310	—	—	—	585 567,51	2 237 710,45	—		
н320	—	—	—	585 565,76	2 237 710,02	—		
н330	—	—	—	585 566,21	2 237 708,22	—		
н340	—	—	—	585 557,27	2 237 706,02	—		
н350	—	—	—	585 556,47	2 237 709,27	—		

1	2	3	4	5	6	7	8	9
н360	—	—	—	585 554,04	2 237 708,67	—	Метод спутниковых геодезических измерений (определений)	—
н370	—	—	—	585 554,85	2 237 705,42	—		
н380	—	—	—	585 550,60	2 237 704,37	—		
н390	—	—	—	585 552,02	2 237 698,59	—		
н120	—	—	—	585 551,92	2 237 698,57	—		

2. Сведения о характеристиках объекта недвижимости с кадастровым номером 43:30:430607:84 :

№ п/п	Наименование характеристики	Значение характеристики
1	2	3
1.	Вид объекта недвижимости	Здание
2.	Ранее присвоенный государственный учетный номер (инвентарный) здания, сооружения, объекта незавершенного строительства	—
3.	Кадастровый номер земельного участка (земельных участков), в границах которого (которых) расположены здание, сооружение, объект незавершенного строительства	—
4.	Уникальный учетный номер кадастрового квартала, в границах которого расположены здание, сооружение, объект незавершенного строительства	43:30:430501
5.	Адрес здания, сооружения, объекта незавершенного строительства	Российская Федерация, Кировская обл., Слободской м.р-н, Каринское с.п, с. Карино, ул.К.Маркса, д.14
5.1.	Сведения о местоположении здания, сооружения, объекта незавершенного строительства (при отсутствии адреса) в структурированном в соответствии с федеральной информационной адресной системой виде	—
5.2.	Дополнительные сведения о местоположении	—
6.	Иные сведения	—

3. Пояснения к сведениям об объекте недвижимости с кадастровым номером 43:30:430607:84 :

1.	—
----	---

**Сведения о зданиях, сооружениях, объектах незавершенного строительства,
необходимые для исправления реестровых ошибок в сведениях об описании их местоположения**

1. Сведения о характерных точках контура _____
 вид объекта недвижимости (здание, сооружение, объект незавершенного строительства)
 с кадастровым номером _____:

Система координат _____ Зона № _____

Обозначение характерных точек границ	Содержатся в Едином государственном реестре недвижимости			Определены в ходе выполнения комплексных кадастровых работ			Метод определения координат	Формулы, примененные для расчета средней квадратической погрешности определения координат характерных точек (Mt), м, с подставленными в такие формулы значениями и итоговые (вычисленные) значения Mt, м
	координаты, м		Радиус, м	координаты, м		Радиус, м		
	X	Y	R	X	Y	R		
1	2	3	4	5	6	7	8	9

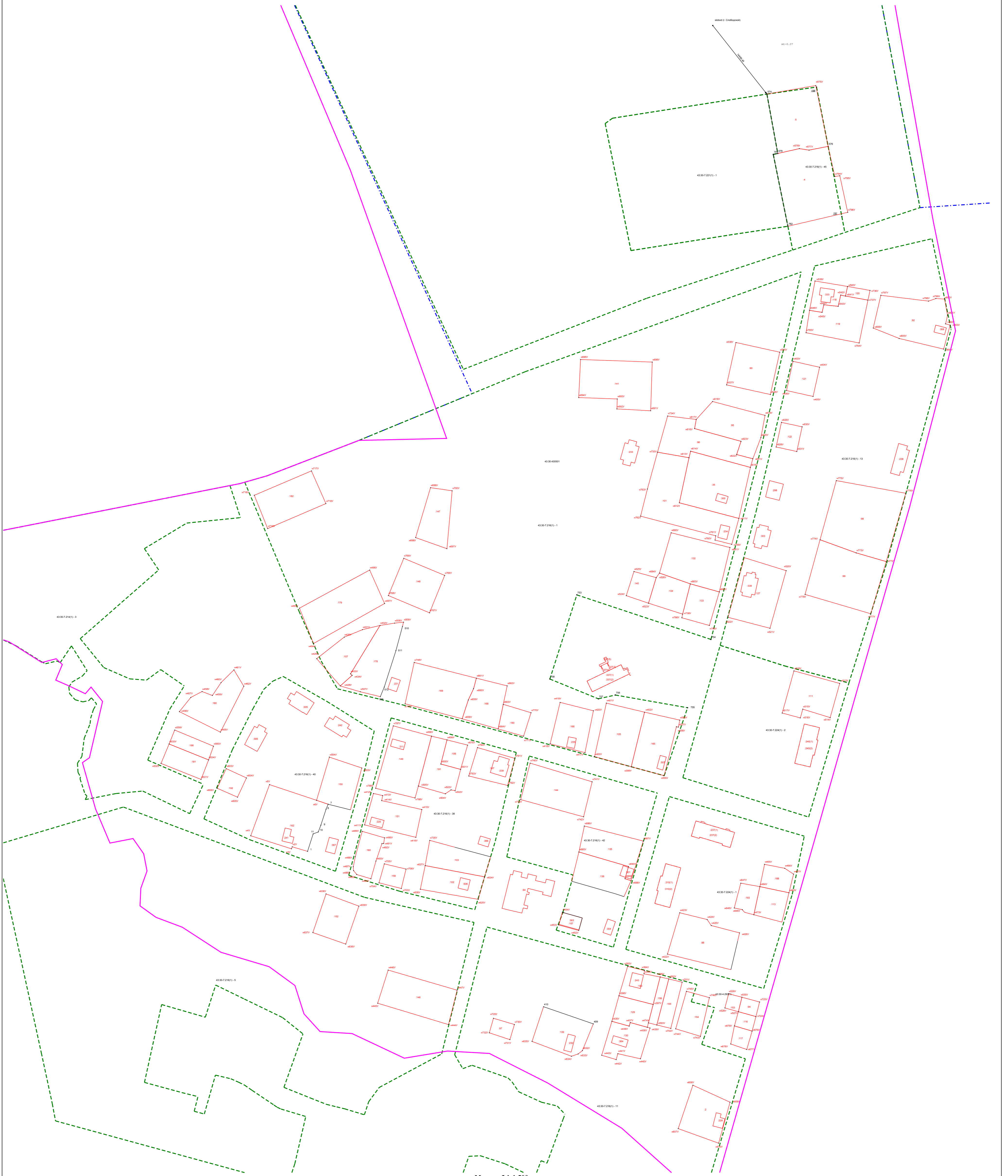
2. Иные сведения об объекте недвижимости с кадастровым номером _____:

1. _____

3. Пояснения к сведениям об объекте недвижимости с кадастровым номером _____:

1. _____

Схема геодезических построений



Масштаб 1:1 500

Условные обозначения:














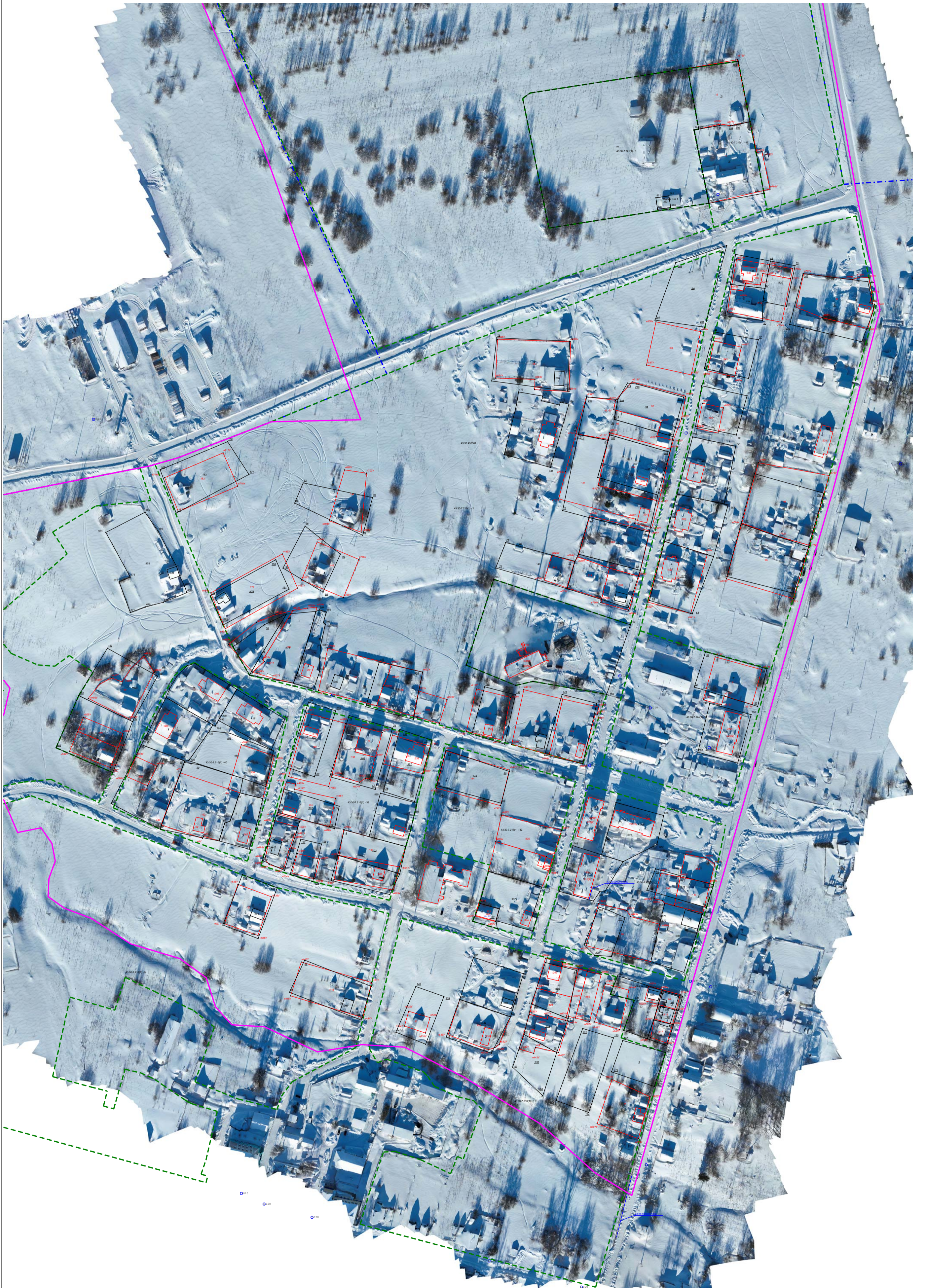
-  - Направления геодезических построений при определении координат характерных точек границ земельного участка
-  - Граница кадастрового квартала
- 43:39:350108 - Номер кадастрового квартала
-  - Граница земельного участка, объекта капитального строительства
-  - Граница земельного участка, объекта капитального строительства, установленная при проведении кадастровых работ
-  - Существующая часть границы, имеющиеся в ЕГРН сведения о которой не достаточны для определения ее местоположения
-  :239/ - Контур и обозначение сооружения или ОНС
-  :0031 - Обозначение земельных участков (существующих)
-  :13 - Обозначение земельных участков (уточняемых)
-  :12V - Характерная точка границы земельного участка, полученная при проведении кадастровых работ, сведения о которой позволяют однозначно определить ее положение на местности и ее обозначение
-  :5 - Прекращающая существование точка, сведения о которой позволяют однозначно определить ее местоположение
-  :7 - Характерная точка границы, сведения о которой позволяют однозначно определить ее положение на местности и ее обозначение
-  - пункт геодезической сети специального назначения
-  - Граница территориальной зоны

Схема границ земельных участков



Масштаб 1:2 000