

КАРТА-ПЛАН ТЕРРИТОРИИ

Пояснительная записка

1. Сведения о территории выполнения комплексных кадастровых работ:

Российская Федерация, Кировская обл., Слободской м.р-н, Закаринское с.п., с. Закаринье, кадастровый квартал 43:30:440201

(наименование субъекта Российской Федерации, муниципального образования, населенного пункта, уникальные учетные номера кадастровых кварталов, иные сведения, позволяющие определить местоположение территории, на которой выполняются комплексные кадастровые работы, например, наименование садоводческого или огороднического некоммерческого товарищества, гаражного кооператива, элемента планировочной структуры)

2. Основания выполнения комплексных кадастровых работ:

Наименование, дата и номер документа, на основании которого выполняются комплексные кадастровые работы:

Муниципальный контракт № 32/24, от 8 февраля 2024 г., документ выдан Администрация Слободского района Кировской области

3. Дата подготовки карты-плана территории: 15 апреля 2024 г.

4. Сведения о заказчике(ах) комплексных кадастровых работ:

В отношении юридического лица, органа местного самоуправления муниципального района, муниципального округа или городского округа либо уполномоченного исполнительного органа государственной власти субъекта Российской Федерации:

полное или сокращенное (в случае, если имеется) наименование: Администрация Слободского района

основной государственный регистрационный номер: 1024301078944

идентификационный номер налогоплательщика: 4329001083

В отношении физического лица или представителя физических или юридических лиц:

фамилия, имя, отчество (последнее - при наличии): —

страховой номер индивидуального лицевого счета в системе обязательного пенсионного страхования Российской Федерации (СНИЛС): —

Наименование и реквизиты документа, подтверждающие полномочия представителя заказчика(ов) комплексных кадастровых работ:

—

Адрес электронной почты (для направления уведомления о результатах внесения сведений в Единый государственный реестр недвижимости):

slobgaz@mail.ru Черепанова Светлана
Анатольевна

5. Сведения об исполнителе комплексных кадастровых работ:

Полное или сокращенное (в случае, если имеется) наименование и адрес юридического лица, с которым заключен государственный или муниципальный контракт либо договор подряда на выполнение комплексных кадастровых работ:
Публично-правовая компания «Роскадастр», адрес: 610020, Кировская область, г.Киров, ул.Преображенская, д.8

Фамилия, имя, отчество кадастрового инженера (последнее - при наличии): *Тавлуй Сергей Леонидович*
и основной государственный регистрационный номер кадастрового инженера индивидуального предпринимателя (ОГРНИП): *—*

Страховой номер индивидуального лицевого счета в системе обязательного пенсионного страхования Российской Федерации (СНИЛС) кадастрового инженера: *109-433-017-31*

Уникальный реестровый номер кадастрового инженера в реестре саморегулируемой организации кадастровых инженеров и дата внесения сведений о физическом лице в такой реестр: *510, 3 марта 2016 г.*

Полное или (в случае, если имеется) сокращенное наименование саморегулируемой организации кадастровых инженеров, членом которой является кадастровый инженер:
Ассоциация СРО "БОКИ"

Контактный телефон: *8(8332)25-12-68, доб. 2500*

Почтовый адрес и адрес электронной почты, по которым осуществляется связь с кадастровым инженером:
610020, Кировская область, г.Киров, ул.Преображенская, д.8, Tavluysl@43.kadastr.ru

6. Перечень документов, использованных при подготовке карты-плана территории:

№ п/п	Реквизиты документа				
	Вид	Дата	Номер	Наименование	Иные сведения
1	ПРОЧИЕ, выдан: ППК "Роскадастр" по Кировской области	7 марта 2024 г.	б/н	Уведомление об отсутствии в ГФД, полученных в результате проведения землеустройства, запрашиваемой землеустройственной документации	—
2	Кадастровый план территории, выдан: Филиал публично-правовой компании "Роскадастр" по Кировской области	12 февраля 2024 г.	КУВИ-001/2024-43721568	Кадастровый план территории	—
3	Иной документ	1 июля 2017 г.	С-7	Договор о предоставлении доступа к измерительной и корректирующей информации	—
4	Материалы картографо-геодезического фонда, выдан: ППК "Роскадастр"	8 апреля 2024 г.	170-10122/2024-В	Выписка о пунктах дифференциальных геодезических станций	—

1	2	3	4	5	6
5	Иной документ, содержащий описание объекта	25 августа 2021 г.	35	Правила землепользования и застройки Закаринского сельского поселения Слободского района Кировской области (https://zakar43.gosuslugi.ru/deyatelnost/napravleniya-deyatelnosti/gradostroitelstvo/pravila-zemlepolzovaniya-i-zastroyki/)	—

7. Пояснения к карте-плану территории:

Пояснительная записка

Администрация Слободского района Кировской области и общество с Публично-правовая компания «Роскадастр» заключили муниципальный контракт от 08.02.2024 №32/24 на проведение комплексных кадастровых работ на территории Слободского района Кировской области по кадастровым кварталам № 43:30:340303, № 43:30:440201, № 43:30:430501.

Специалистами ООО "Землемер" была проведена горизонтальная съемка местности в границах кадастрового квартала 43:30:440201, с применением геодезической аппаратуры (см.раздел "Инструменты" данного карта-плана территории). В ходе проведения комплексных кадастровых работ:

- 91 земельных участков путем уточнения местоположения границ и площади;
- 1 земельный участок путем исправления реестровой ошибки
- 29 объектов капитального строительства путем уточнения местоположения;
- 1 объект капитального строительства путем исправления реестровой ошибки.

Согласно Правилам землепользования и застройки Закаринского сельского поселения Слободского района Кировской области, утвержденным постановлением администрации С сельского поселения от 25.08.2021 № 35, в границах кадастрового квартала установлены следующие территориальные зоны:

Ж.1 - Зона индивидуальной жилой застройки и блокированной жилой застройки усадебного типа;

Ж.2 - Зона многоквартирных жилых домов высотой 2-3 этажа (отдельно стоящих или секционных).

ОД.1 - Общественная зона объектов социального назначения

ОД.2 - Зона объектов общественно-делового назначения

ИТИ.1 - Зона инженерных сооружений

СХ.1 - Зона сельскохозяйственного использования в населенных пунктах.

Правила землепользования и застройки муниципального образования Закаринского сельского поселения Слободского района Кировской области, утвержденным постановлением администрации Закаринского сельского поселения от 25.08.2021 № 35 (<https://zakar43.gosuslugi.ru/deyatelnost/napravleniya-deyatelnosti/gradostroitelstvo/pravila-zemlepolzovaniya-i-zastroyki/>)

Согласно ч.1,2,3, п.3, ст.42.8 Федерального закона от 24.07.2007 №221-ФЗ «О кадастровой деятельности» при уточнении местоположения границ земельного участка его площадь увеличивается не более чем на установленные предельные минимальные размеры земельных участков; уменьшается не более чем на десять процентов от площади, сведения о которых содержатся в ЕГРН (при получении значения площади земельного участка, которое меньше значения площади земельного участка, сведения о которой содержатся в ЕГРН подтверждаются путем получения письменного согласия правообладателя такого земельного участка).

В связи с отсутствием землеустроительной документации (инвентаризации земель) в государственном фонде данных, а также в связи с непредоставлением администрацией Слободского района правоустанавливающих документов, границы уточняемых земельных участков в границах КК №43:35:440201 при проведении кадастровых работ, определялись на местности по их фактическому местоположению. Исторически сложившаяся граница существует более 15 лет и закреплена на местности объектами искусственного происхождения - заборами, зданиями, нежилыми строениями и др., что и подтверждается Кадастровым планом квартала, содержащийся в технических отчетах, документах о правах на землю и иные документы, содержащие сведения о местоположении границ земельных участков.

Доступ к земельным участкам обеспечен через территории общего пользования кадастрового квартала 43:30:440201.

При проведении горизонтальной съемки местности, анализе документов и подготовке карта-плана территории выявлено смещение ЗУ с КН 43:30:440201:420 на местности. В данном карта плане проводится исправление реестровой ошибки в описании местоположения границ данных ЗУ и приведено координатное описание, согласно фактически верному расположению на местности. В связи с наложением границ данного земельного участка на объект капитального строительства КН43:30:440201:423, и в связи с исключением пересечения границ, исправляются границы ЗУ 43:30:440201:420.

Возражений относительно границ уточняемых земельных участков не поступало, согласительной комиссией конфигурации утверждены.

Объекты с К№ 43:30:440201:324, К№ 43:30:440201:331, К№ 43:30:440201:263; 43:30:440201:320; 43:30:440201:326; 43:30:440201:335; 43:30:440201:421; 43:30:440201:244; 43:30:440201:397; 43:30:440201:321; отрисованы с холодными пристроями

ОКС с К№ 43:30:440201:245, 43:30:440201:248 находятся в другом кадастровом квартале (43:30:440202).

По адресу: Российская Федерация, Кировская обл., Слободской м.р-н, Закаринское с. п., с. Закаринье, ул. Мира, д. 8 на кад. учете стоит ОКС с К№ 43:30:440201:262, он является дублем ОКС с таким же адресом К№ 43:30:440201:320. Ранее МКД был 4 квартирным, сейчас 2 квартирный. Нужно снять с Кад. учета ОКСы с К№ 43:30:440201:262, К№ 43:30:440201:360; К№ 43:30:440201:357; К№ 43:30:440201:358; К№ 43:30:440201:359.

ОКС с К№ 43:30:340303:326; 43:30:440201:233; 43:30:440201:234; 43:30:440201:235; 43:30:440201:236; 43:30:440201:237; 43:30:440201:254; 43:30:440201:323; снесены.

ОКС с К№ 43:30:440201:232, 43:30:440201:407 отчерчен без холодных пристроев;

ОКС с К№ 43:30:440201:330; 43:30:440201:424; 43:30:440201:417; 43:30:440201:537 имеет точные координаты.

У ОКС с К№ 43:40:440201:322, К№ 43:40:440201:266, К№ 43:40:440201:240; К№ 43:40:440201:333; не отрисованы крыльца.

У ОКС с К№ 43:40:440201:260; К№ 43:40:440201:266; К№ 43:40:440201:240; К№ 43:40:440201:333; 43:30:440201:406 (не отчерчены металлические лестницы); не отчерчен третий надземный этаж, т.к. контур его полностью совпадает надземным вторым этажом здания.

При проведении горизонтальной съемки местности, анализе документов и подготовке карта плана территории выявлено, что ОКС 43:30:440201:423 смещен на местности. В данном карта плане проводится исправление реестровой ошибки в описании местоположения границ данного ОКСа и приведено координатное описание, согласно фактически верному расположению на местности. ОКС расположен в границах земельного участка 43:30:440201:420.

ОКС с К№ 43:30:440201:242; 43:30:440201:246; 43:30:440201:250; 43:30:440201:253 являются линейными объектами, в рамках ККР работы не проводились.

Сведения о пунктах геодезической сети и средствах измерений

1. Сведения о пунктах геодезической сети:

№ п/п	Вид геодезической сети	Название пункта геодезической сети и тип знака	Система координат пункта геодезической сети	Координаты пункта, м		Дата обследования —		
						Сведения о состоянии		
				Х	У	наружного знака пункта	центра пункта	марки центра пункта
1	2	3	4	5	6	7	8	9
1	Геодезическая сеть специального назначения, СДГС. Сведения о классе геодезической сети отсутствуют	slobod (г. Слободской), тип знака отсутствует	МСК-43	597 602,56	2 228 928,54	—	—	—

2. Сведения об использованных средствах измерений:

№ п/п	Наименование и обозначение типа средства измерений - прибора (инструмента, аппаратуры)	Заводской или серийный номер средства измерений	Реквизиты свидетельства о поверке прибора (инструмента, аппаратуры) и (или) срок действия поверки
1	2	3	4
1	GNSS-станция опорная спутниковая геодезическая многочастотная NET-G3	401-01677	С-ГСХ/26-07-2023/265013994 от 26.07.2023г., выдано ООО "ЦИПСИ НАВГЕОТЕХ - ДИАГНОСТИКА" действительно до 25.07.2024г.
2	Аппаратура геодезическая спутниковая типа PrinCe i30	3418382	№С-АЦМ/30-01-2024/312609852 от 30.01.2024г. выдано ООО "АВТОПРОГРЕСС-М" действует до 29.01.2025г.
3	Дальномер лазерный Leica DISTO D2	1280431760	№С-АЦМ/30-01-2024/312609860 от 30.01.2024 выдано ООО "АВТОПРОГРЕСС-М" действует до 29.01.2025г.

Сведения об уточняемых земельных участках

1. Сведения о характерных точках границ уточняемого земельного участка с кадастровым номером 43:30:440201:12 :
 Система координат МСК-43 Зона № 2

Обозначение характерных точек границ	Координаты, м				Метод определения координат	Формулы, примененные для расчета средней квадратической погрешности определения координат характерных точек границ (Mt), с подставленными в такие формулы значениями и итоговые (вычисленные) значения Mt, м	Описание закрепления точки
	содержатся в Едином государственном реестре недвижимости		определены в результате выполнения комплексных кадастровых работ				
	X	Y	X	Y			
1	2	3	4	5	6	7	8
н174450У	—	—	585 246,85	2 251 383,67	Метод спутниковых геодезических измерений (определений)	0,10	закрепление отсутствует
н174451У	—	—	585 210,80	2 251 374,06			Столб
н174452У	—	—	585 227,45	2 251 306,13			закрепление отсутствует
н174453У	—	—	585 279,82	2 251 327,31			
н174450У	—	—	585 246,85	2 251 383,67			

2. Сведения о частях границ уточняемого земельного участка с кадастровым номером 43:30:440201:12 :

Обозначение части границ		Горизонтальное проложение (S), м	Описание прохождения части границ	Сведения о согласовании местоположения границ (согласовано/спорное)
от т.	до т.			
1	2	3	4	5
н174450У	н174451У	37,31	Частично по забору	согласовано
н174451У	н174452У	69,94		
н174452У	н174453У	56,49		
н174453У	н174450У	65,30		

3. Сведения о характеристиках уточняемого земельного участка с кадастровым номером 43:30:440201:12 :

№ п/п	Наименование характеристики земельного участка	Значение характеристики
1	2	3

1	2	3
1.	Адрес земельного участка	—
1.1.	Сведения о местоположении земельного участка (при отсутствии адреса) в структурированном в соответствии с федеральной информационной адресной системой виде	
1.2.	Дополнительные сведения о местоположении земельного участка	Кировская обл, р-н Слободской, с Закаринье, ул Мира, д 8
2.	Площадь земельного участка ± величина погрешности определения (вычисления) площади ($P \pm \Delta P$), м ²	3 129 ± 20,00
3.	Формула, примененная для вычисления предельной погрешности определения площади земельного участка, с подставленными значениями и итоговые (вычисленные) значения	$3,5 * 0,10 * \sqrt{(3\ 129,00)} = 20$
4.	Площадь земельного участка согласно сведениям Единого государственного реестра недвижимости (Ркад), м ²	3 286,00
5.	Оценка расхождения Р и Ркад ($P - P_{кад}$), м ²	157
6.	Предельный минимальный и максимальный размеры земельного участка (Рмин и Рмакс), м ²	Рмин = 600 Рмакс = 2 000
7.	Вид (виды) разрешенного использования	для ведения личного подсобного хозяйства
7.1.	Дополнительные сведения об использовании земельного участка	—
8.	Кадастровый или иной государственный учетный номер (инвентарный) здания, сооружения, объекта незавершенного строительства, расположенного на земельном участке	43:30:440201:320
9.	Сведения о земельных участках (землях общего пользования, территории общего пользования), посредством которых обеспечивается доступ	Земли общего пользования
10.	Иные сведения	—
4. Пояснения к сведениям об уточняемом земельном участке с кадастровым номером		43:30:440201:12 :
1.		—

1. Сведения о характерных точках границ уточняемого земельного участка с кадастровым номером 43:30:440201:13 :
 Система координат МСК-43 Зона № 2

Обозначение характерных точек границ	Координаты, м				Метод определения координат	Формулы, примененные для расчета средней квадратической погрешности определения координат характерных точек границ (Mt), с подставленными в такие формулы значениями и итоговые (вычисленные) значения Mt, м	Описание закрепления точки
	содержатся в Едином государственном реестре недвижимости		определены в результате выполнения комплексных кадастровых работ				
	X	Y	X	Y			
1	2	3	4	5	6	7	8
н174451У	—	—	585 210,80	2 251 374,06	Метод спутниковых геодезических измерений (определений)	0,10	Столб
н174454У	—	—	585 188,55	2 251 368,41			закрепление отсутствует
н174455У	—	—	585 205,37	2 251 298,97			
н174452У	—	—	585 227,45	2 251 306,13			
н174451У	—	—	585 210,80	2 251 374,06			Столб

2. Сведения о частях границ уточняемого земельного участка с кадастровым номером 43:30:440201:13 :

Обозначение части границ		Горизонтальное проложение (S), м	Описание прохождения части границ	Сведения о согласовании местоположения границ (согласовано/спорное)
от т.	до т.			
1	2	3	4	5
н174451У	н174454У	22,96	-	согласовано
н174454У	н174455У	71,45		
н174455У	н174452У	23,21		
н174452У	н174451У	69,94		

3. Сведения о характеристиках уточняемого земельного участка с кадастровым номером 43:30:440201:13 :

№ п/п	Наименование характеристики земельного участка	Значение характеристики
1	2	3
1	2	3

1	2	3
1.	Адрес земельного участка	—
1.1.	Сведения о местоположении земельного участка (при отсутствии адреса) в структурированном в соответствии с федеральной информационной адресной системой виде	
1.2.	Дополнительные сведения о местоположении земельного участка	Кировская обл, р-н Слободской, с Закаринье, ул Мира, д 8
2.	Площадь земельного участка ± величина погрешности определения (вычисления) площади ($P \pm \Delta P$), м ²	1 630 ± 14,00
3.	Формула, примененная для вычисления предельной погрешности определения площади земельного участка, с подставленными значениями и итоговые (вычисленные) значения	$3,5 * 0,10 * \sqrt{(1\ 630,00)} = 14$
4.	Площадь земельного участка согласно сведениям Единого государственного реестра недвижимости (Ркад), м ²	1 630,00
5.	Оценка расхождения P и Ркад ($P - P_{кад}$), м ²	0
6.	Предельный минимальный и максимальный размеры земельного участка (Рмин и Рмакс), м ²	Рмин = 600 Рмакс = 2 000
7.	Вид (виды) разрешенного использования	для ведения личного подсобного хозяйства
7.1.	Дополнительные сведения об использовании земельного участка	—
8.	Кадастровый или иной государственный учетный номер (инвентарный) здания, сооружения, объекта незавершенного строительства, расположенного на земельном участке	43:30:440201:320
9.	Сведения о земельных участках (землях общего пользования, территории общего пользования), посредством которых обеспечивается доступ	Земли общего пользования
10.	Иные сведения	—
4. Пояснения к сведениям об уточняемом земельном участке с кадастровым номером		43:30:440201:13 :
1.		—

1. Сведения о характерных точках границ уточняемого земельного участка с кадастровым номером 43:30:440201:14 :
 Система координат МСК-43 Зона № 2

Обозначение характерных точек границ	Координаты, м				Метод определения координат	Формулы, примененные для расчета средней квадратической погрешности определения координат характерных точек границ (Mt), с подставленными в такие формулы значениями и итоговые (вычисленные) значения Mt, м	Описание закрепления точки
	содержатся в Едином государственном реестре недвижимости		определены в результате выполнения комплексных кадастровых работ				
	X	Y	X	Y			
1	2	3	4	5	6	7	8
н174456У	—	—	585 169,58	2 251 364,04	Метод спутниковых геодезических измерений (определений)	0,10	закрепление отсутствует
н174458У	—	—	585 148,61	2 251 359,54			
н174459У	—	—	585 163,30	2 251 291,03			
н174457У	—	—	585 185,05	2 251 292,55			
н174456У	—	—	585 169,58	2 251 364,04			

2. Сведения о частях границ уточняемого земельного участка с кадастровым номером 43:30:440201:14 :

Обозначение части границ		Горизонтальное проложение (S), м	Описание прохождения части границ	Сведения о согласовании местоположения границ (согласовано/спорное)
от т.	до т.			
1	2	3	4	5
н174456У	н174458У	21,45	-	согласовано
н174458У	н174459У	70,07		
н174459У	н174457У	21,80		
н174457У	н174456У	73,14		

3. Сведения о характеристиках уточняемого земельного участка с кадастровым номером 43:30:440201:14 :

№ п/п	Наименование характеристики земельного участка	Значение характеристики
1	2	3
1	2	3

1	2	3
1.	Адрес земельного участка	—
1.1.	Сведения о местоположении земельного участка (при отсутствии адреса) в структурированном в соответствии с федеральной информационной адресной системой виде	
1.2.	Дополнительные сведения о местоположении земельного участка	Кировская обл, р-н Слободской, с Закаринье, ул Мира, д 6
2.	Площадь земельного участка ± величина погрешности определения (вычисления) площади ($P \pm \Delta P$), м ²	1 541 ± 14,00
3.	Формула, примененная для вычисления предельной погрешности определения площади земельного участка, с подставленными значениями и итоговые (вычисленные) значения	$3,5 * 0,10 * \sqrt{(1\ 541,00)} = 14$
4.	Площадь земельного участка согласно сведениям Единого государственного реестра недвижимости (Ркад), м ²	1 606,00
5.	Оценка расхождения Р и Ркад ($P - P_{кад}$), м ²	65
6.	Предельный минимальный и максимальный размеры земельного участка (Рмин и Рмакс), м ²	Рмин = 600 Рмакс = 2 000
7.	Вид (виды) разрешенного использования	для личного подсобного хозяйства
7.1.	Дополнительные сведения об использовании земельного участка	—
8.	Кадастровый или иной государственный учетный номер (инвентарный) здания, сооружения, объекта незавершенного строительства, расположенного на земельном участке	43:30:440201:263
9.	Сведения о земельных участках (землях общего пользования, территории общего пользования), посредством которых обеспечивается доступ	Земли общего пользования
10.	Иные сведения	—
4. Пояснения к сведениям об уточняемом земельном участке с кадастровым номером		<u>43:30:440201:14</u> :
1.		—

1. Сведения о характерных точках границ уточняемого земельного участка с кадастровым номером 43:30:440201:43 :
 Система координат МСК-43 Зона № 2

Обозначение характерных точек границ	Координаты, м				Метод определения координат	Формулы, примененные для расчета средней квадратической погрешности определения координат характерных точек границ (Mt), с подставленными в такие формулы значениями и итоговые (вычисленные) значения Mt, м	Описание закрепления точки
	содержатся в Едином государственном реестре недвижимости		определены в результате выполнения комплексных кадастровых работ				
	X	Y	X	Y			
1	2	3	4	5	6	7	8
н91У	—	—	585 198,67	2 251 454,71	Метод спутниковых геодезических измерений (определений)	0,10	закрепление отсутствует
н92У	—	—	585 199,35	2 251 468,06			
н93У	—	—	585 195,68	2 251 473,79			
н94У	—	—	585 187,15	2 251 486,15			
н95У	—	—	585 142,92	2 251 488,62			
н96У	—	—	585 109,62	2 251 489,87			
н97У	—	—	585 108,52	2 251 460,89			
н91У	—	—	585 198,67	2 251 454,71			

2. Сведения о частях границ уточняемого земельного участка с кадастровым номером 43:30:440201:43 :

Обозначение части границ		Горизонтальное проложение (S), м	Описание прохождения части границ	Сведения о согласовании местоположения границ (согласовано/спорное)
от т.	до т.			
1	2	3	4	5
н91У	н92У	13,37		согласовано
н92У	н93У	6,80		
н93У	н94У	15,02		
н94У	н95У	44,30		

1	2	3	4	5
н95У	н96У	33,32	частично по нежилому строению	согласовано
н96У	н97У	29,00		
н97У	н91У	90,36		

3. Сведения о характеристиках уточняемого земельного участка с кадастровым номером 43:30:440201:43 :

№ п/п	Наименование характеристики земельного участка	Значение характеристики
1	2	3
1.	Адрес земельного участка	—
1.1.	Сведения о местоположении земельного участка (при отсутствии адреса) в структурированном в соответствии с федеральной информационной адресной системой виде	
1.2.	Дополнительные сведения о местоположении земельного участка	Кировская обл, р-н Слободской, с Закаринье, ул Школьная, д 4
2.	Площадь земельного участка ± величина погрешности определения (вычисления) площади ($P \pm \Delta P$), м ²	2 610 ± 18,00
3.	Формула, примененная для вычисления предельной погрешности определения площади земельного участка, с подставленными значениями и итоговые (вычисленные) значения	$3,5 * 0,10 * \sqrt{(2\ 610,00)} = 18$
4.	Площадь земельного участка согласно сведениям Единого государственного реестра недвижимости (Ркад), м ²	2 610,00
5.	Оценка расхождения Р и Ркад ($P - P_{кад}$), м ²	0
6.	Предельный минимальный и максимальный размеры земельного участка (Рмин и Рмакс), м ²	Рмин = 600 Рмакс = 2 000
7.	Вид (виды) разрешенного использования	для личного подсобного хозяйства
7.1.	Дополнительные сведения об использовании земельного участка	—
8.	Кадастровый или иной государственный учетный номер (инвентарный) здания, сооружения, объекта незавершенного строительства, расположенного на земельном участке	43:30:440201:239
9.	Сведения о земельных участках (землях общего пользования, территории общего пользования), посредством которых обеспечивается доступ	Земли общего пользования
10.	Иные сведения	—

4. Пояснения к сведениям об уточняемом земельном участке с кадастровым номером 43:30:440201:43 :

1.	—
----	---

1. Сведения о характерных точках границ уточняемого земельного участка с кадастровым номером <u>43:30:440201:116</u> :							
Система координат <u>МСК-43</u>		Зона № <u>2</u>					
Обозначение характерных точек границ	Координаты, м				Метод определения координат	Формулы, примененные для расчета средней квадратической погрешности определения координат характерных точек границ (Mt), с подставленными в такие формулы значениями и итоговые (вычисленные) значения Mt, м	Описание закрепления точки
	содержатся в Едином государственном реестре недвижимости		определены в результате выполнения комплексных кадастровых работ				
	X	Y	X	Y			
1	2	3	4	5	6	7	8
н174889У	—	—	585 388,49	2 252 053,37	Метод спутниковых геодезических измерений (определений)	0,10	—
н174890У	—	—	585 349,18	2 252 053,96			
н174891У	—	—	585 348,37	2 251 988,41			
н174892У	—	—	585 412,62	2 251 986,40			
н174889У	—	—	585 388,49	2 252 053,37			
2. Сведения о частях границ уточняемого земельного участка с кадастровым номером <u>43:30:440201:116</u> :							
Обозначение части границ		Горизонтальное проложение (S), м	Описание прохождения части границ	Сведения о согласовании местоположения границ (согласовано/спорное)			
от т.	до т.						
1	2	3	4	5			
н174889У	н174890У	39,31	—	согласовано			
н174890У	н174891У	65,56					
н174891У	н174892У	64,28					
н174892У	н174889У	71,18					
3. Сведения о характеристиках уточняемого земельного участка с кадастровым номером <u>43:30:440201:116</u> :							
№ п/п	Наименование характеристики земельного участка		Значение характеристики				
1	2		3				

1	2	3
1.	Адрес земельного участка	—
1.1.	Сведения о местоположении земельного участка (при отсутствии адреса) в структурированном в соответствии с федеральной информационной адресной системой виде	
1.2.	Дополнительные сведения о местоположении земельного участка	Кировская обл, р-н Слободской, с Закаринье
2.	Площадь земельного участка ± величина погрешности определения (вычисления) площади ($P \pm \Delta P$), м ²	3 416 ± 20,00
3.	Формула, примененная для вычисления предельной погрешности определения площади земельного участка, с подставленными значениями и итоговые (вычисленные) значения	$3,5 * 0,10 * \sqrt{(3\ 416,00)} = 20$
4.	Площадь земельного участка согласно сведениям Единого государственного реестра недвижимости (Ркад), м ²	3 600,00
5.	Оценка расхождения Р и Ркад ($P - P_{кад}$), м ²	184
6.	Предельный минимальный и максимальный размеры земельного участка (Рмин и Рмакс), м ²	Рмин = 300 Рмакс = 5 000
7.	Вид (виды) разрешенного использования	артезианская скважина № 5327
7.1.	Дополнительные сведения об использовании земельного участка	—
8.	Кадастровый или иной государственный учетный номер (инвентарный) здания, сооружения, объекта незавершенного строительства, расположенного на земельном участке	—
9.	Сведения о земельных участках (землях общего пользования, территории общего пользования), посредством которых обеспечивается доступ	Земли общего пользования
10.	Иные сведения	—
4. Пояснения к сведениям об уточняемом земельном участке с кадастровым номером		43:30:440201:116 :
1.	—	—

1. Сведения о характерных точках границ уточняемого земельного участка с кадастровым номером 43:30:440201:118 :
 Система координат МСК-43 Зона № 2

Обозначение характерных точек границ	Координаты, м				Метод определения координат	Формулы, примененные для расчета средней квадратической погрешности определения координат характерных точек границ (Mt), с подставленными в такие формулы значениями и итоговые (вычисленные) значения Mt, м	Описание закрепления точки
	содержатся в Едином государственном реестре недвижимости		определены в результате выполнения комплексных кадастровых работ				
	X	Y	X	Y			
1	2	3	4	5	6	7	8
н174394У	—	—	585 319,05	2 251 570,49	Метод спутниковых геодезических измерений (определений)	0,10	Столб
н174397У	—	—	585 314,95	2 251 556,32			
н174396У	—	—	585 311,33	2 251 538,35			закрепление отсутствует
н174512У	—	—	585 356,61	2 251 532,46			
н174484У	—	—	585 363,16	2 251 568,51			
н174394У	—	—	585 319,05	2 251 570,49			

2. Сведения о частях границ уточняемого земельного участка с кадастровым номером 43:30:440201:118 :

Обозначение части границ		Горизонтальное проложение (S), м	Описание прохождения части границ	Сведения о согласовании местоположения границ (согласовано/спорное)
от т.	до т.			
1	2	3	4	5
н174394У	н174397У	14,75	По забору	согласовано
н174397У	н174396У	18,33		
н174396У	н174512У	45,66		
н174512У	н174484У	36,64		
н174484У	н174394У	44,15		

3. Сведения о характеристиках уточняемого земельного участка с кадастровым номером 43:30:440201:118 :

№ п/п	Наименование характеристики земельного участка	Значение характеристики
1	2	3

1	2	3
1.	Адрес земельного участка	—
1.1.	Сведения о местоположении земельного участка (при отсутствии адреса) в структурированном в соответствии с федеральной информационной адресной системой виде	
1.2.	Дополнительные сведения о местоположении земельного участка	Кировская обл, р-н Слободской, с Закаринье, ул Ленина, д 16
2.	Площадь земельного участка ± величина погрешности определения (вычисления) площади ($P \pm \Delta P$), м ²	1 563 ± 14,00
3.	Формула, примененная для вычисления предельной погрешности определения площади земельного участка, с подставленными значениями и итоговые (вычисленные) значения	$3,5 * 0,10 * \sqrt{(1\ 563,00)} = 14$
4.	Площадь земельного участка согласно сведениям Единого государственного реестра недвижимости (Ркад), м ²	1 621,00
5.	Оценка расхождения Р и Ркад ($P - P_{кад}$), м ²	58
6.	Предельный минимальный и максимальный размеры земельного участка ($P_{мин}$ и $P_{макс}$), м ²	$P_{мин} = 600$ $P_{макс} = 2\ 000$
7.	Вид (виды) разрешенного использования	для личного подсобного хозяйства
7.1.	Дополнительные сведения об использовании земельного участка	—
8.	Кадастровый или иной государственный учетный номер (инвентарный) здания, сооружения, объекта незавершенного строительства, расположенного на земельном участке	43:30:440201:232
9.	Сведения о земельных участках (землях общего пользования, территории общего пользования), посредством которых обеспечивается доступ	Земли общего пользования
10.	Иные сведения	—
4. Пояснения к сведениям об уточняемом земельном участке с кадастровым номером		43:30:440201:118 :
1.		—

1. Сведения о характерных точках границ уточняемого земельного участка с кадастровым номером 43:30:440201:119 :
 Система координат МСК-43 Зона № 2

Обозначение характерных точек границ	Координаты, м				Метод определения координат	Формулы, примененные для расчета средней квадратической погрешности определения координат характерных точек границ (Mt), с подставленными в такие формулы значениями и итоговые (вычисленные) значения Mt, м	Описание закрепления точки
	содержатся в Едином государственном реестре недвижимости		определены в результате выполнения комплексных кадастровых работ				
	X	Y	X	Y			
1	2	3	4	5	6	7	8
н174468У	—	—	585 161,92	2 251 379,22	Метод спутниковых геодезических измерений (определений)	0,10	закрепление отсутствует
н174474У	—	—	585 156,56	2 251 400,57			
н174475У	—	—	585 150,74	2 251 399,85			
н174469У	—	—	585 150,30	2 251 434,47			
н174470У	—	—	585 129,90	2 251 436,12			
н174471У	—	—	585 134,93	2 251 373,01			
н174468У	—	—	585 161,92	2 251 379,22			

2. Сведения о частях границ уточняемого земельного участка с кадастровым номером 43:30:440201:119 :

Обозначение части границ		Горизонтальное проложение (S), м	Описание прохождения части границ	Сведения о согласовании местоположения границ (согласовано/спорное)
от т.	до т.			
1	2	3	4	5
н174468У	н174474У	22,01	-	согласовано
н174474У	н174475У	5,86		
н174475У	н174469У	34,62		
н174469У	н174470У	20,47		
н174470У	н174471У	63,31		
н174471У	н174468У	27,70		

3. Сведения о характеристиках уточняемого земельного участка с кадастровым номером <u>43:30:440201:119</u> :		
№ п/п	Наименование характеристики земельного участка	Значение характеристики
1	2	3
1.	Адрес земельного участка	—
1.1.	Сведения о местоположении земельного участка (при отсутствии адреса) в структурированном в соответствии с федеральной информационной адресной системой виде	
1.2.	Дополнительные сведения о местоположении земельного участка	Кировская обл, р-н Слободской, с Закаринье, ул Мира, д 3
2.	Площадь земельного участка ± величина погрешности определения (вычисления) площади ($P \pm \Delta P$), м ²	1 296 ± 13,00
3.	Формула, примененная для вычисления предельной погрешности определения площади земельного участка, с подставленными значениями и итоговые (вычисленные) значения	$3,5 * 0,10 * \sqrt{(1\ 296,00)} = 13$
4.	Площадь земельного участка согласно сведениям Единого государственного реестра недвижимости (Ркад), м ²	1 296,00
5.	Оценка расхождения Р и Ркад ($P - P_{кад}$), м ²	0
6.	Предельный минимальный и максимальный размеры земельного участка (Рмин и Рмакс), м ²	Рмин = 600 Рмакс = 2 000
7.	Вид (виды) разрешенного использования	для личного подсобного хозяйства
7.1.	Дополнительные сведения об использовании земельного участка	—
8.	Кадастровый или иной государственный учетный номер (инвентарный) здания, сооружения, объекта незавершенного строительства, расположенного на земельном участке	43:30:440201:325
9.	Сведения о земельных участках (землях общего пользования, территории общего пользования), посредством которых обеспечивается доступ	Земли общего пользования
10.	Иные сведения	—
4. Пояснения к сведениям об уточняемом земельном участке с кадастровым номером <u>43:30:440201:119</u> :		
1.	—	—

1. Сведения о характерных точках границ уточняемого земельного участка с кадастровым номером 43:30:440201:120 :
 Система координат МСК-43 Зона № 2

Обозначение характерных точек границ	Координаты, м				Метод определения координат	Формулы, примененные для расчета средней квадратической погрешности определения координат характерных точек границ (Mt), с подставленными в такие формулы значениями и итоговые (вычисленные) значения Mt, м	Описание закрепления точки
	содержатся в Едином государственном реестре недвижимости		определены в результате выполнения комплексных кадастровых работ				
	X	Y	X	Y			
1	2	3	4	5	6	7	8
н174485У	—	—	585 048,12	2 251 465,76	Метод спутниковых геодезических измерений (определений)	0,10	закрепление отсутствует
н174486У	—	—	585 048,12	2 251 477,72			
н174487У	—	—	585 035,58	2 251 477,72			
н174488У	—	—	585 035,58	2 251 465,76			
н174485У	—	—	585 048,12	2 251 465,76			

2. Сведения о частях границ уточняемого земельного участка с кадастровым номером 43:30:440201:120 :

Обозначение части границ		Горизонтальное проложение (S), м	Описание прохождения части границ	Сведения о согласовании местоположения границ (согласовано/спорное)
от т.	до т.			
1	2	3	4	5
н174485У	н174486У	11,96	-	согласовано
н174486У	н174487У	12,54		
н174487У	н174488У	11,96		
н174488У	н174485У	12,54		

3. Сведения о характеристиках уточняемого земельного участка с кадастровым номером 43:30:440201:120 :

№ п/п	Наименование характеристики земельного участка	Значение характеристики
1	2	3

1	2	3
1.	Адрес земельного участка	—
1.1.	Сведения о местоположении земельного участка (при отсутствии адреса) в структурированном в соответствии с федеральной информационной адресной системой виде	
1.2.	Дополнительные сведения о местоположении земельного участка	Местоположение установлено относительно ориентира, расположенного в границах участка. Почтовый адрес ориентира: обл. Кировская р. Слободской с. Закаринье.
2.	Площадь земельного участка ± величина погрешности определения (вычисления) площади ($P \pm \Delta P$), м ²	150 ± 4,00
3.	Формула, примененная для вычисления предельной погрешности определения площади земельного участка, с подставленными значениями и итоговые (вычисленные) значения	$3,5 * 0,10 * \sqrt{(150,00)} = 4$
4.	Площадь земельного участка согласно сведениям Единого государственного реестра недвижимости (Ркад), м ²	150,00
5.	Оценка расхождения P и Ркад ($P - P_{кад}$), м ²	0
6.	Предельный минимальный и максимальный размеры земельного участка ($P_{мин}$ и $P_{макс}$), м ²	— —
7.	Вид (виды) разрешенного использования	подстанция Я-311
7.1.	Дополнительные сведения об использовании земельного участка	—
8.	Кадастровый или иной государственный учетный номер (инвентарный) здания, сооружения, объекта незавершенного строительства, расположенного на земельном участке	43:30:440201:252
9.	Сведения о земельных участках (землях общего пользования, территории общего пользования), посредством которых обеспечивается доступ	Земли общего пользования
10.	Иные сведения	сдан в аренду. Обременение возникает на основании: Договор № - Аренда. Обременение возникает на основании: Иной документ № ----
4. Пояснения к сведениям об уточняемом земельном участке с кадастровым номером		43:30:440201:120 :
1.		—

1. Сведения о характерных точках границ уточняемого земельного участка с кадастровым номером 43:30:440201:121 :
 Система координат МСК-43 Зона № 2

Обозначение характерных точек границ	Координаты, м				Метод определения координат	Формулы, примененные для расчета средней квадратической погрешности определения координат характерных точек границ (Mt), с подставленными в такие формулы значениями и итоговые (вычисленные) значения Mt, м	Описание закрепления точки
	содержатся в Едином государственном реестре недвижимости		определены в результате выполнения комплексных кадастровых работ				
	X	Y	X	Y			
1	2	3	4	5	6	7	8
н174584У	—	—	585 117,64	2 251 690,99	Метод спутниковых геодезических измерений (определений)	0,10	закрепление отсутствует
н174585У	—	—	585 129,57	2 251 692,57			
н174586У	—	—	585 127,93	2 251 704,96			
н174587У	—	—	585 116,00	2 251 703,38			
н174584У	—	—	585 117,64	2 251 690,99			

2. Сведения о частях границ уточняемого земельного участка с кадастровым номером 43:30:440201:121 :

Обозначение части границ		Горизонтальное проложение (S), м	Описание прохождения части границ	Сведения о согласовании местоположения границ (согласовано/спорное)
от т.	до т.			
1	2	3	4	5
н174584У	н174585У	12,03	-	согласовано
н174585У	н174586У	12,50		
н174586У	н174587У	12,03		
н174587У	н174584У	12,50		

3. Сведения о характеристиках уточняемого земельного участка с кадастровым номером 43:30:440201:121 :

№ п/п	Наименование характеристики земельного участка	Значение характеристики
1	2	3
1	2	3

1	2	3
1.	Адрес земельного участка	—
1.1.	Сведения о местоположении земельного участка (при отсутствии адреса) в структурированном в соответствии с федеральной информационной адресной системой виде	
1.2.	Дополнительные сведения о местоположении земельного участка	Местоположение установлено относительно ориентира, расположенного в границах участка. Почтовый адрес ориентира: обл. Кировская р. Слободской с. Закаринье.
2.	Площадь земельного участка ± величина погрешности определения (вычисления) площади ($P \pm \Delta P$), м ²	150 ± 4,00
3.	Формула, примененная для вычисления предельной погрешности определения площади земельного участка, с подставленными значениями и итоговые (вычисленные) значения	$3,5 * 0,10 * \sqrt{(150,00)} = 4$
4.	Площадь земельного участка согласно сведениям Единого государственного реестра недвижимости (Ркад), м ²	150,00
5.	Оценка расхождения Р и Ркад ($P - P_{кад}$), м ²	0
6.	Предельный минимальный и максимальный размеры земельного участка ($P_{мин}$ и $P_{макс}$), м ²	— —
7.	Вид (виды) разрешенного использования	подстанция Я-312
7.1.	Дополнительные сведения об использовании земельного участка	—
8.	Кадастровый или иной государственный учетный номер (инвентарный) здания, сооружения, объекта незавершенного строительства, расположенного на земельном участке	43:30:440201:241
9.	Сведения о земельных участках (землях общего пользования, территории общего пользования), посредством которых обеспечивается доступ	Земли общего пользования
10.	Иные сведения	сдан в аренду. Обременение возникает на основании: Договор № - Аренда. Обременение возникает на основании: Иной документ № ----
4. Пояснения к сведениям об уточняемом земельном участке с кадастровым номером		43:30:440201:121 :
1.		—

1. Сведения о характерных точках границ уточняемого земельного участка с кадастровым номером 43:30:440201:122 :
 Система координат МСК-43 Зона № 2

Обозначение характерных точек границ	Координаты, м				Метод определения координат	Формулы, примененные для расчета средней квадратической погрешности определения координат характерных точек границ (Mt), с подставленными в такие формулы значениями и итоговые (вычисленные) значения Mt, м	Описание закрепления точки
	содержатся в Едином государственном реестре недвижимости		определены в результате выполнения комплексных кадастровых работ				
	X	Y	X	Y			
1	2	3	4	5	6	7	8
н174505У	—	—	585 459,30	2 251 519,95	Метод спутниковых геодезических измерений (определений)	0,10	Столб
н174506У	—	—	585 455,32	2 251 542,91			
н174507У	—	—	585 410,82	2 251 544,21			
н174501У	—	—	585 408,32	2 251 521,67			закрепление отсутствует
н174505У	—	—	585 459,30	2 251 519,95			Столб

2. Сведения о частях границ уточняемого земельного участка с кадастровым номером 43:30:440201:122 :

Обозначение части границ		Горизонтальное проложение (S), м	Описание прохождения части границ	Сведения о согласовании местоположения границ (согласовано/спорное)
от т.	до т.			
1	2	3	4	5
н174505У	н174506У	23,30	Частично по забору	согласовано
н174506У	н174507У	44,52	По забору	
н174507У	н174501У	22,68	-	
н174501У	н174505У	51,01	-	

3. Сведения о характеристиках уточняемого земельного участка с кадастровым номером 43:30:440201:122 :

№ п/п	Наименование характеристики земельного участка	Значение характеристики
1	2	3
1	2	3

1	2	3
1.	Адрес земельного участка	—
1.1.	Сведения о местоположении земельного участка (при отсутствии адреса) в структурированном в соответствии с федеральной информационной адресной системой виде	
1.2.	Дополнительные сведения о местоположении земельного участка	Кировская обл, р-н Слободской, с Закаринье, ул Мира, д 16
2.	Площадь земельного участка ± величина погрешности определения (вычисления) площади ($P \pm \Delta P$), м ²	1 085 ± 12,00
3.	Формула, примененная для вычисления предельной погрешности определения площади земельного участка, с подставленными значениями и итоговые (вычисленные) значения	$3,5 * 0,10 * \sqrt{(1\ 085,00)} = 12$
4.	Площадь земельного участка согласно сведениям Единого государственного реестра недвижимости (Ркад), м ²	2 296,00
5.	Оценка расхождения Р и Ркад ($P - P_{кад}$), м ²	1 211
6.	Предельный минимальный и максимальный размеры земельного участка ($P_{мин}$ и $P_{макс}$), м ²	$P_{мин} = 600$ $P_{макс} = 2\ 000$
7.	Вид (виды) разрешенного использования	для личного подсобного хозяйства
7.1.	Дополнительные сведения об использовании земельного участка	—
8.	Кадастровый или иной государственный учетный номер (инвентарный) здания, сооружения, объекта незавершенного строительства, расположенного на земельном участке	43:30:440201:326
9.	Сведения о земельных участках (землях общего пользования, территории общего пользования), посредством которых обеспечивается доступ	Земли общего пользования
10.	Иные сведения	—
4. Пояснения к сведениям об уточняемом земельном участке с кадастровым номером		43:30:440201:122 :
1.		—

1. Сведения о характерных точках границ уточняемого земельного участка с кадастровым номером 43:30:440201:123 :
 Система координат МСК-43 Зона № 2

Обозначение характерных точек границ	Координаты, м				Метод определения координат	Формулы, примененные для расчета средней квадратической погрешности определения координат характерных точек границ (Mt), с подставленными в такие формулы значениями и итоговые (вычисленные) значения Mt, м	Описание закрепления точки
	содержатся в Едином государственном реестре недвижимости		определены в результате выполнения комплексных кадастровых работ				
	X	Y	X	Y			
1	2	3	4	5	6	7	8
н174507У	—	—	585 410,82	2 251 544,21	Метод спутниковых геодезических измерений (определений)	0,10	Столб
н174506У	—	—	585 455,32	2 251 542,91			
н174624У	—	—	585 464,31	2 251 542,76			закрепление отсутствует
н174625У	—	—	585 465,25	2 251 561,06			
н174626У	—	—	585 411,47	2 251 562,16			
н174507У	—	—	585 410,82	2 251 544,21			

2. Сведения о частях границ уточняемого земельного участка с кадастровым номером 43:30:440201:123 :

Обозначение части границ		Горизонтальное проложение (S), м	Описание прохождения части границ	Сведения о согласовании местоположения границ (согласовано/спорное)
от т.	до т.			
1	2	3	4	5
н174507У	н174506У	44,52	По забору	согласовано
н174506У	н174624У	8,99		
н174624У	н174625У	18,32		
н174625У	н174626У	53,79		
н174626У	н174507У	17,96		

3. Сведения о характеристиках уточняемого земельного участка с кадастровым номером 43:30:440201:123 :

№ п/п	Наименование характеристики земельного участка	Значение характеристики
1	2	3
1	2	3

1	2	3
1.	Адрес земельного участка	—
1.1.	Сведения о местоположении земельного участка (при отсутствии адреса) в структурированном в соответствии с федеральной информационной адресной системой виде	
1.2.	Дополнительные сведения о местоположении земельного участка	(адрес) Кировская обл, р-н Слободской, с Закаринье, ул Мира, д 14
2.	Площадь земельного участка ± величина погрешности определения (вычисления) площади ($P \pm \Delta P$), м ²	976 ± 11,00
3.	Формула, примененная для вычисления предельной погрешности определения площади земельного участка, с подставленными значениями и итоговые (вычисленные) значения	$3,5 * 0,10 * \sqrt{(976,00)} = 11$
4.	Площадь земельного участка согласно сведениям Единого государственного реестра недвижимости (Ркад), м ²	1 673,00
5.	Оценка расхождения Р и Ркад ($P - P_{кад}$), м ²	697
6.	Предельный минимальный и максимальный размеры земельного участка (Рмин и Рмакс), м ²	Рмин = 600 Рмакс = 2 000
7.	Вид (виды) разрешенного использования	для личного подсобного хозяйства
7.1.	Дополнительные сведения об использовании земельного участка	—
8.	Кадастровый или иной государственный учетный номер (инвентарный) здания, сооружения, объекта незавершенного строительства, расположенного на земельном участке	—
9.	Сведения о земельных участках (землях общего пользования, территории общего пользования), посредством которых обеспечивается доступ	Земли общего пользования
10.	Иные сведения	—
4. Пояснения к сведениям об уточняемом земельном участке с кадастровым номером		43:30:440201:123 :
1.	—	—

1. Сведения о характерных точках границ уточняемого земельного участка с кадастровым номером 43:30:440201:124 :
 Система координат МСК-43 Зона № 2

Обозначение характерных точек границ	Координаты, м				Метод определения координат	Формулы, примененные для расчета средней квадратической погрешности определения координат характерных точек границ (Mt), с подставленными в такие формулы значениями и итоговые (вычисленные) значения Mt, м	Описание закрепления точки
	содержатся в Едином государственном реестре недвижимости		определены в результате выполнения комплексных кадастровых работ				
	X	Y	X	Y			
1	2	3	4	5	6	7	8
н174489У	—	—	585 315,75	2 251 403,36	Метод спутниковых геодезических измерений (определений)	0,10	угол нежилого строения
н174490У	—	—	585 287,09	2 251 397,43			закрепление отсутствует
н174491У	—	—	585 297,68	2 251 356,73			
н174495У	—	—	585 312,08	2 251 361,95			
н174492У	—	—	585 326,59	2 251 367,17			
н174489У	—	—	585 315,75	2 251 403,36			

2. Сведения о частях границ уточняемого земельного участка с кадастровым номером 43:30:440201:124 :

Обозначение части границ		Горизонтальное проложение (S), м	Описание прохождения части границ	Сведения о согласовании местоположения границ (согласовано/спорное)
от т.	до т.			
1	2	3	4	5
н174489У	н174490У	29,27	частично по нежилому строению	согласовано
н174490У	н174491У	42,06	-	
н174491У	н174495У	15,32	-	
н174495У	н174492У	15,42	частично по нежилому строению	
н174492У	н174489У	37,78	частично по нежилым строениям	

3. Сведения о характеристиках уточняемого земельного участка с кадастровым номером 43:30:440201:124 :

№ п/п	Наименование характеристики земельного участка	Значение характеристики
1	2	3

1	2	3
1.	Адрес земельного участка	—
1.1.	Сведения о местоположении земельного участка (при отсутствии адреса) в структурированном в соответствии с федеральной информационной адресной системой виде	
1.2.	Дополнительные сведения о местоположении земельного участка	Кировская обл, р-н Слободской, с Закаринье, ул Мира, д 10
2.	Площадь земельного участка ± величина погрешности определения (вычисления) площади ($P \pm \Delta P$), м ²	1 194 ± 12,00
3.	Формула, примененная для вычисления предельной погрешности определения площади земельного участка, с подставленными значениями и итоговые (вычисленные) значения	$3,5 * 0,10 * \sqrt{(1\ 194,00)} = 12$
4.	Площадь земельного участка согласно сведениям Единого государственного реестра недвижимости (Ркад), м ²	1 295,00
5.	Оценка расхождения Р и Ркад ($P - P_{кад}$), м ²	101
6.	Предельный минимальный и максимальный размеры земельного участка (Рмин и Рмакс), м ²	Рмин = 600 Рмакс = 2 000
7.	Вид (виды) разрешенного использования	для личного подсобного хозяйства
7.1.	Дополнительные сведения об использовании земельного участка	—
8.	Кадастровый или иной государственный учетный номер (инвентарный) здания, сооружения, объекта незавершенного строительства, расположенного на земельном участке	—
9.	Сведения о земельных участках (землях общего пользования, территории общего пользования), посредством которых обеспечивается доступ	Земли общего пользования
10.	Иные сведения	—
4. Пояснения к сведениям об уточняемом земельном участке с кадастровым номером		43:30:440201:124 :
1.	—	—

1. Сведения о характерных точках границ уточняемого земельного участка с кадастровым номером 43:30:440201:125 :
 Система координат МСК-43 Зона № 2

Обозначение характерных точек границ	Координаты, м				Метод определения координат	Формулы, примененные для расчета средней квадратической погрешности определения координат характерных точек границ (Mt), с подставленными в такие формулы значениями и итоговые (вычисленные) значения Mt, м	Описание закрепления точки
	содержатся в Едином государственном реестре недвижимости		определены в результате выполнения комплексных кадастровых работ				
	X	Y	X	Y			
1	2	3	4	5	6	7	8
н174495У	—	—	585 312,08	2 251 361,95	Метод спутниковых геодезических измерений (определений)	0,10	закрепление отсутствует
н174496У	—	—	585 313,58	2 251 356,70			
н174497У	—	—	585 319,60	2 251 358,46			
н174498У	—	—	585 326,57	2 251 319,57			
н174499У	—	—	585 352,59	2 251 322,02			
н174500У	—	—	585 343,01	2 251 369,45			точка забора
н174492У	—	—	585 326,59	2 251 367,17			закрепление отсутствует
н174495У	—	—	585 312,08	2 251 361,95			

2. Сведения о частях границ уточняемого земельного участка с кадастровым номером 43:30:440201:125 :

Обозначение части границ		Горизонтальное проложение (S), м	Описание прохождения части границ	Сведения о согласовании местоположения границ (согласовано/спорное)
от т.	до т.			
1	2	3	4	5
н174495У	н174496У	5,46	-	согласовано
н174496У	н174497У	6,27		
н174497У	н174498У	39,51	Частично по забору	
н174498У	н174499У	26,14	-	

1	2	3	4	5
н174499У	н174500У	48,39	-	согласовано
н174500У	н174492У	16,58	Частично по забору	
н174492У	н174495У	15,42	частично по нежилому строению	

3. Сведения о характеристиках уточняемого земельного участка с кадастровым номером 43:30:440201:125 :

№ п/п	Наименование характеристики земельного участка	Значение характеристики
1	2	3
1.	Адрес земельного участка	—
1.1.	Сведения о местоположении земельного участка (при отсутствии адреса) в структурированном в соответствии с федеральной информационной адресной системой виде	
1.2.	Дополнительные сведения о местоположении земельного участка	Кировская обл, р-н Слободской, с Закариные, ул Мира
2.	Площадь земельного участка ± величина погрешности определения (вычисления) площади ($P \pm \Delta P$), м ²	1 248 ± 12,00
3.	Формула, примененная для вычисления предельной погрешности определения площади земельного участка, с подставленными значениями и итоговые (вычисленные) значения	$3,5 * 0,10 * \sqrt{(1\ 248,00)} = 12$
4.	Площадь земельного участка согласно сведениям Единого государственного реестра недвижимости (Ркад), м ²	1 248,00
5.	Оценка расхождения Р и Ркад ($P - P_{кад}$), м ²	0
6.	Предельный минимальный и максимальный размеры земельного участка (Рмин и Рмакс), м ²	Рмин = 600 Рмакс = 2 000
7.	Вид (виды) разрешенного использования	для личного подсобного хозяйства
7.1.	Дополнительные сведения об использовании земельного участка	—
8.	Кадастровый или иной государственный учетный номер (инвентарный) здания, сооружения, объекта незавершенного строительства, расположенного на земельном участке	—
9.	Сведения о земельных участках (землях общего пользования, территории общего пользования), посредством которых обеспечивается доступ	Земли общего пользования
10.	Иные сведения	—

4. Пояснения к сведениям об уточняемом земельном участке с кадастровым номером 43:30:440201:125 :

1.	—
----	---

1. Сведения о характерных точках границ уточняемого земельного участка с кадастровым номером 43:30:440201:126 :
 Система координат МСК-43 Зона № 2

Обозначение характерных точек границ	Координаты, м				Метод определения координат	Формулы, примененные для расчета средней квадратической погрешности определения координат характерных точек границ (Mt), с подставленными в такие формулы значениями и итоговые (вычисленные) значения Mt, м	Описание закрепления точки
	содержатся в Едином государственном реестре недвижимости		определены в результате выполнения комплексных кадастровых работ				
	X	Y	X	Y			
1	2	3	4	5	6	7	8
н174458У	—	—	585 148,61	2 251 359,54	Метод спутниковых геодезических измерений (определений)	0,10	закрепление отсутствует
н174460У	—	—	585 127,34	2 251 354,58			
н174461У	—	—	585 141,66	2 251 281,14			
н174459У	—	—	585 163,30	2 251 291,03			
н174458У	—	—	585 148,61	2 251 359,54			

2. Сведения о частях границ уточняемого земельного участка с кадастровым номером 43:30:440201:126 :

Обозначение части границ		Горизонтальное проложение (S), м	Описание прохождения части границ	Сведения о согласовании местоположения границ (согласовано/спорное)
от т.	до т.			
1	2	3	4	5
н174458У	н174460У	21,84	-	согласовано
н174460У	н174461У	74,82		
н174461У	н174459У	23,79		
н174459У	н174458У	70,07		

3. Сведения о характеристиках уточняемого земельного участка с кадастровым номером 43:30:440201:126 :

№ п/п	Наименование характеристики земельного участка	Значение характеристики
1	2	3
1	2	3

1	2	3
1.	Адрес земельного участка	—
1.1.	Сведения о местоположении земельного участка (при отсутствии адреса) в структурированном в соответствии с федеральной информационной адресной системой виде	
1.2.	Дополнительные сведения о местоположении земельного участка	Кировская обл, р-н Слободской, с Закаринье, ул Мира, д 4
2.	Площадь земельного участка ± величина погрешности определения (вычисления) площади ($P \pm \Delta P$), м ²	1 630 ± 14,00
3.	Формула, примененная для вычисления предельной погрешности определения площади земельного участка, с подставленными значениями и итоговые (вычисленные) значения	$3,5 * 0,10 * \sqrt{(1\ 630,00)} = 14$
4.	Площадь земельного участка согласно сведениям Единого государственного реестра недвижимости (Ркад), м ²	1 748,00
5.	Оценка расхождения Р и Ркад ($P - P_{кад}$), м ²	118
6.	Предельный минимальный и максимальный размеры земельного участка (Рмин и Рмакс), м ²	Рмин = 600 Рмакс = 2 000
7.	Вид (виды) разрешенного использования	для личного подсобного хозяйства
7.1.	Дополнительные сведения об использовании земельного участка	—
8.	Кадастровый или иной государственный учетный номер (инвентарный) здания, сооружения, объекта незавершенного строительства, расположенного на земельном участке	43:30:440201:324
9.	Сведения о земельных участках (землях общего пользования, территории общего пользования), посредством которых обеспечивается доступ	Земли общего пользования
10.	Иные сведения	—
4. Пояснения к сведениям об уточняемом земельном участке с кадастровым номером		43:30:440201:126 :
1.		—

1. Сведения о характерных точках границ уточняемого земельного участка с кадастровым номером 43:30:440201:127 :
 Система координат МСК-43 Зона № 2

Обозначение характерных точек границ	Координаты, м				Метод определения координат	Формулы, примененные для расчета средней квадратической погрешности определения координат характерных точек границ (Mt), с подставленными в такие формулы значениями и итоговые (вычисленные) значения Mt, м	Описание закрепления точки
	содержатся в Едином государственном реестре недвижимости		определены в результате выполнения комплексных кадастровых работ				
	X	Y	X	Y			
1	2	3	4	5	6	7	8
н174460У	—	—	585 127,34	2 251 354,58	Метод спутниковых геодезических измерений (определений)	0,10	закрепление отсутствует
н174449У	—	—	585 100,91	2 251 348,61			
н174448У	—	—	585 117,29	2 251 270,06			
н174461У	—	—	585 141,66	2 251 281,14			
н174460У	—	—	585 127,34	2 251 354,58			

2. Сведения о частях границ уточняемого земельного участка с кадастровым номером 43:30:440201:127 :

Обозначение части границ		Горизонтальное проложение (S), м	Описание прохождения части границ	Сведения о согласовании местоположения границ (согласовано/спорное)
от т.	до т.			
1	2	3	4	5
н174460У	н174449У	27,10	-	согласовано
н174449У	н174448У	80,24		
н174448У	н174461У	26,77		
н174461У	н174460У	74,82		

3. Сведения о характеристиках уточняемого земельного участка с кадастровым номером 43:30:440201:127 :

№ п/п	Наименование характеристики земельного участка	Значение характеристики
1	2	3
1	2	3

1	2	3
1.	Адрес земельного участка	—
1.1.	Сведения о местоположении земельного участка (при отсутствии адреса) в структурированном в соответствии с федеральной информационной адресной системой виде	
1.2.	Дополнительные сведения о местоположении земельного участка	Кировская обл, р-н Слободской, с Закаринье, ул Мира, д 4
2.	Площадь земельного участка ± величина погрешности определения (вычисления) площади ($P \pm \Delta P$), м ²	2 061 ± 16,00
3.	Формула, примененная для вычисления предельной погрешности определения площади земельного участка, с подставленными значениями и итоговые (вычисленные) значения	$3,5*0,10*\sqrt{(2\ 061,00)} = 16$
4.	Площадь земельного участка согласно сведениям Единого государственного реестра недвижимости (Ркад), м ²	2 280,00
5.	Оценка расхождения Р и Ркад ($P - P_{кад}$), м ²	219
6.	Предельный минимальный и максимальный размеры земельного участка (Рмин и Рмакс), м ²	— —
7.	Вид (виды) разрешенного использования	для личного подсобного хозяйства
7.1.	Дополнительные сведения об использовании земельного участка	—
8.	Кадастровый или иной государственный учетный номер (инвентарный) здания, сооружения, объекта незавершенного строительства, расположенного на земельном участке	43:30:440201:324
9.	Сведения о земельных участках (землях общего пользования, территории общего пользования), посредством которых обеспечивается доступ	Земли общего пользования
10.	Иные сведения	—
4. Пояснения к сведениям об уточняемом земельном участке с кадастровым номером		43:30:440201:127 :
1.		—

1. Сведения о характерных точках границ уточняемого земельного участка с кадастровым номером 43:30:440201:128 :
 Система координат МСК-43 Зона № 2

Обозначение характерных точек границ	Координаты, м				Метод определения координат	Формулы, примененные для расчета средней квадратической погрешности определения координат характерных точек границ (Mt), с подставленными в такие формулы значениями и итоговые (вычисленные) значения Mt, м	Описание закрепления точки
	содержатся в Едином государственном реестре недвижимости		определены в результате выполнения комплексных кадастровых работ				
	X	Y	X	Y			
1	2	3	4	5	6	7	8
н174443У	—	—	585 081,88	2 251 344,36	Метод спутниковых геодезических измерений (определений)	0,10	закрепление отсутствует
н174446У	—	—	585 098,92	2 251 265,84			
н174588У	—	—	585 115,15	2 251 269,04			
н174448У	—	—	585 117,29	2 251 270,06			
н174449У	—	—	585 100,91	2 251 348,61			
н174443У	—	—	585 081,88	2 251 344,36			

2. Сведения о частях границ уточняемого земельного участка с кадастровым номером 43:30:440201:128 :

Обозначение части границ		Горизонтальное проложение (S), м	Описание прохождения части границ	Сведения о согласовании местоположения границ (согласовано/спорное)
от т.	до т.			
1	2	3	4	5
н174443У	н174446У	80,35	-	согласовано
н174446У	н174588У	16,54		
н174588У	н174448У	2,37		
н174448У	н174449У	80,24		
н174449У	н174443У	19,50		

3. Сведения о характеристиках уточняемого земельного участка с кадастровым номером 43:30:440201:128 :

№ п/п	Наименование характеристики земельного участка	Значение характеристики
1	2	3
1		

1	2	3
1.	Адрес земельного участка	—
1.1.	Сведения о местоположении земельного участка (при отсутствии адреса) в структурированном в соответствии с федеральной информационной адресной системой виде	
1.2.	Дополнительные сведения о местоположении земельного участка	Кировская обл, р-н Слободской, с Закаринье, ул Мира, д 2
2.	Площадь земельного участка ± величина погрешности определения (вычисления) площади ($P \pm \Delta P$), м ²	1 544 ± 14,00
3.	Формула, примененная для вычисления предельной погрешности определения площади земельного участка, с подставленными значениями и итоговые (вычисленные) значения	$3,5 * 0,10 * \sqrt{(1\ 544,00)} = 14$
4.	Площадь земельного участка согласно сведениям Единого государственного реестра недвижимости (Ркад), м ²	1 698,00
5.	Оценка расхождения Р и Ркад ($P - P_{кад}$), м ²	154
6.	Предельный минимальный и максимальный размеры земельного участка (Рмин и Рмакс), м ²	Рмин = 600 Рмакс = 2 000
7.	Вид (виды) разрешенного использования	для личного подсобного хозяйства
7.1.	Дополнительные сведения об использовании земельного участка	—
8.	Кадастровый или иной государственный учетный номер (инвентарный) здания, сооружения, объекта незавершенного строительства, расположенного на земельном участке	—
9.	Сведения о земельных участках (землях общего пользования, территории общего пользования), посредством которых обеспечивается доступ	Земли общего пользования
10.	Иные сведения	—
4. Пояснения к сведениям об уточняемом земельном участке с кадастровым номером		43:30:440201:128 :
1.	—	—

1. Сведения о характерных точках границ уточняемого земельного участка с кадастровым номером 43:30:440201:129 :
 Система координат МСК-43 Зона № 2

Обозначение характерных точек границ	Координаты, м				Метод определения координат	Формулы, примененные для расчета средней квадратической погрешности определения координат характерных точек границ (Mt), с подставленными в такие формулы значениями и итоговые (вычисленные) значения Mt, м	Описание закрепления точки
	содержатся в Едином государственном реестре недвижимости		определены в результате выполнения комплексных кадастровых работ				
	X	Y	X	Y			
1	2	3	4	5	6	7	8
н174443У	—	—	585 081,88	2 251 344,36	Метод спутниковых геодезических измерений (определений)	0,10	закрепление отсутствует
н174444У	—	—	585 037,19	2 251 348,80			Столб
н174445У	—	—	585 017,14	2 251 272,76			закрепление отсутствует
н174447У	—	—	585 035,20	2 251 258,06			
н174446У	—	—	585 098,92	2 251 265,84			
н174443У	—	—	585 081,88	2 251 344,36			

2. Сведения о частях границ уточняемого земельного участка с кадастровым номером 43:30:440201:129 :

Обозначение части границ		Горизонтальное проложение (S), м	Описание прохождения части границ	Сведения о согласовании местоположения границ (согласовано/спорное)
от т.	до т.			
1	2	3	4	5
н174443У	н174444У	44,91	частично по нежилому строению; частично по забору	согласовано
н174444У	н174445У	78,64	Частично по забору	
н174445У	н174447У	23,29	-	
н174447У	н174446У	64,19	-	
н174446У	н174443У	80,35	-	

3. Сведения о характеристиках уточняемого земельного участка с кадастровым номером 43:30:440201:129 :

№ п/п	Наименование характеристики земельного участка	Значение характеристики
1	2	3
1	2	3

1	2	3
1.	Адрес земельного участка	—
1.1.	Сведения о местоположении земельного участка (при отсутствии адреса) в структурированном в соответствии с федеральной информационной адресной системой виде	
1.2.	Дополнительные сведения о местоположении земельного участка	Кировская обл, р-н Слободской, с Закаринье, ул Мира, д 2
2.	Площадь земельного участка ± величина погрешности определения (вычисления) площади ($P \pm \Delta P$), м ²	5 434 ± 26,00
3.	Формула, примененная для вычисления предельной погрешности определения площади земельного участка, с подставленными значениями и итоговые (вычисленные) значения	$3,5 * 0,10 * \sqrt{(5\ 434,00)} = 26$
4.	Площадь земельного участка согласно сведениям Единого государственного реестра недвижимости (Ркад), м ²	5 707,00
5.	Оценка расхождения Р и Ркад ($P - P_{кад}$), м ²	273
6.	Предельный минимальный и максимальный размеры земельного участка (Рмин и Рмакс), м ²	Рмин = 600 Рмакс = 2 000
7.	Вид (виды) разрешенного использования	для личного подсобного хозяйства
7.1.	Дополнительные сведения об использовании земельного участка	—
8.	Кадастровый или иной государственный учетный номер (инвентарный) здания, сооружения, объекта незавершенного строительства, расположенного на земельном участке	—
9.	Сведения о земельных участках (землях общего пользования, территории общего пользования), посредством которых обеспечивается доступ	Земли общего пользования
10.	Иные сведения	—
4. Пояснения к сведениям об уточняемом земельном участке с кадастровым номером		43:30:440201:129 :
1.	—	—

1. Сведения о характерных точках границ уточняемого земельного участка с кадастровым номером 43:30:440201:130 :
 Система координат МСК-43 Зона № 2

Обозначение характерных точек границ	Координаты, м				Метод определения координат	Формулы, примененные для расчета средней квадратической погрешности определения координат характерных точек границ (Mt), с подставленными в такие формулы значениями и итоговые (вычисленные) значения Mt, м	Описание закрепления точки
	содержатся в Едином государственном реестре недвижимости		определены в результате выполнения комплексных кадастровых работ				
	X	Y	X	Y			
1	2	3	4	5	6	7	8
н17446 2У	—	—	585 106,26	2 251 364,54	Метод спутниковых геодезических измерений (определений)	0,10	закрепление отсутствует
н17446 3У	—	—	585 095,48	2 251 438,57			
н17446 4У	—	—	585 066,07	2 251 441,11			
н17446 5У	—	—	585 070,41	2 251 359,83			
н17446 2У	—	—	585 106,26	2 251 364,54			

2. Сведения о частях границ уточняемого земельного участка с кадастровым номером 43:30:440201:130 :

Обозначение части границ		Горизонтальное проложение (S), м	Описание прохождения части границ	Сведения о согласовании местоположения границ (согласовано/спорное)
от т.	до т.			
1	2	3	4	5
н174462У	н174463У	74,81	-	согласовано
н174463У	н174464У	29,52		
н174464У	н174465У	81,40		
н174465У	н174462У	36,16		

3. Сведения о характеристиках уточняемого земельного участка с кадастровым номером 43:30:440201:130 :

№ п/п	Наименование характеристики земельного участка	Значение характеристики
1	2	3
1	2	3

1	2	3
1.	Адрес земельного участка	—
1.1.	Сведения о местоположении земельного участка (при отсутствии адреса) в структурированном в соответствии с федеральной информационной адресной системой виде	
1.2.	Дополнительные сведения о местоположении земельного участка	Кировская обл, р-н Слободской, с Закаринье, ул Мира, д 1
2.	Площадь земельного участка ± величина погрешности определения (вычисления) площади ($P \pm \Delta P$), м ²	2 542 ± 18,00
3.	Формула, примененная для вычисления предельной погрешности определения площади земельного участка, с подставленными значениями и итоговые (вычисленные) значения	$3,5 * 0,10 * \sqrt{(2\ 542,00)} = 18$
4.	Площадь земельного участка согласно сведениям Единого государственного реестра недвижимости (Ркад), м ²	2 542,00
5.	Оценка расхождения Р и Ркад ($P - P_{кад}$), м ²	0
6.	Предельный минимальный и максимальный размеры земельного участка (Рмин и Рмакс), м ²	Рмин = 600 Рмакс = 2 000
7.	Вид (виды) разрешенного использования	для личного подсобного хозяйства
7.1.	Дополнительные сведения об использовании земельного участка	—
8.	Кадастровый или иной государственный учетный номер (инвентарный) здания, сооружения, объекта незавершенного строительства, расположенного на земельном участке	43:30:440201:331
9.	Сведения о земельных участках (землях общего пользования, территории общего пользования), посредством которых обеспечивается доступ	Земли общего пользования
10.	Иные сведения	—
4. Пояснения к сведениям об уточняемом земельном участке с кадастровым номером		43:30:440201:130 :
1.	—	—

1. Сведения о характерных точках границ уточняемого земельного участка с кадастровым номером 43:30:440201:131 :
 Система координат МСК-43 Зона № 2

Обозначение характерных точек границ	Координаты, м				Метод определения координат	Формулы, примененные для расчета средней квадратической погрешности определения координат характерных точек границ (Mt), с подставленными в такие формулы значениями и итоговые (вычисленные) значения Mt, м	Описание закрепления точки
	содержатся в Едином государственном реестре недвижимости		определены в результате выполнения комплексных кадастровых работ				
	X	Y	X	Y			
1	2	3	4	5	6	7	8
н174472У	—	—	585 184,44	2 251 384,84	Метод спутниковых геодезических измерений (определений)	0,10	закрепление отсутствует
н174476У	—	—	585 205,80	2 251 389,81			
н174477У	—	—	585 202,72	2 251 406,83			Столб
н174478У	—	—	585 181,60	2 251 402,40			закрепление отсутствует
н174472У	—	—	585 184,44	2 251 384,84			

2. Сведения о частях границ уточняемого земельного участка с кадастровым номером 43:30:440201:131 :

Обозначение части границ		Горизонтальное проложение (S), м	Описание прохождения части границ	Сведения о согласовании местоположения границ (согласовано/спорное)
от т.	до т.			
1	2	3	4	5
н174472У	н174476У	21,93	-	согласовано
н174476У	н174477У	17,30	Частично по забору	
н174477У	н174478У	21,58	-	
н174478У	н174472У	17,79	-	

3. Сведения о характеристиках уточняемого земельного участка с кадастровым номером 43:30:440201:131 :

№ п/п	Наименование характеристики земельного участка	Значение характеристики
1	2	3
1	2	3

1	2	3
1.	Адрес земельного участка	—
1.1.	Сведения о местоположении земельного участка (при отсутствии адреса) в структурированном в соответствии с федеральной информационной адресной системой виде	
1.2.	Дополнительные сведения о местоположении земельного участка	Кировская обл, р-н Слободской, с Закаринье, ул Мира, д 5
2.	Площадь земельного участка ± величина погрешности определения (вычисления) площади ($P \pm \Delta P$), м ²	381 ± 7,00
3.	Формула, примененная для вычисления предельной погрешности определения площади земельного участка, с подставленными значениями и итоговые (вычисленные) значения	$3,5 * 0,10 * \sqrt{(381,00)} = 7$
4.	Площадь земельного участка согласно сведениям Единого государственного реестра недвижимости (Ркад), м ²	254,00
5.	Оценка расхождения Р и Ркад ($P - P_{кад}$), м ²	127
6.	Предельный минимальный и максимальный размеры земельного участка (Рмин и Рмакс), м ²	Рмин = 600 Рмакс = 2 000
7.	Вид (виды) разрешенного использования	для личного подсобного хозяйства
7.1.	Дополнительные сведения об использовании земельного участка	—
8.	Кадастровый или иной государственный учетный номер (инвентарный) здания, сооружения, объекта незавершенного строительства, расположенного на земельном участке	—
9.	Сведения о земельных участках (землях общего пользования, территории общего пользования), посредством которых обеспечивается доступ	Земли общего пользования
10.	Иные сведения	—
4. Пояснения к сведениям об уточняемом земельном участке с кадастровым номером		43:30:440201:131 :
1.	—	—

1. Сведения о характерных точках границ уточняемого земельного участка с кадастровым номером 43:30:440201:132 :
 Система координат МСК-43 Зона № 2

Обозначение характерных точек границ	Координаты, м				Метод определения координат	Формулы, примененные для расчета средней квадратической погрешности определения координат характерных точек границ (Mt), с подставленными в такие формулы значениями и итоговые (вычисленные) значения Mt, м	Описание закрепления точки
	содержатся в Едином государственном реестре недвижимости		определены в результате выполнения комплексных кадастровых работ				
	X	Y	X	Y			
1	2	3	4	5	6	7	8
н174509У	—	—	585 388,63	2 251 508,83	Метод спутниковых геодезических измерений (определений)	0,10	закрепление отсутствует
н174511У	—	—	585 388,94	2 251 525,61			
н174512У	—	—	585 356,61	2 251 532,46			
н174396У	—	—	585 311,33	2 251 538,35			
н174510У	—	—	585 308,14	2 251 521,66			
н174509У	—	—	585 388,63	2 251 508,83			

2. Сведения о частях границ уточняемого земельного участка с кадастровым номером 43:30:440201:132 :

Обозначение части границ		Горизонтальное проложение (S), м	Описание прохождения части границ	Сведения о согласовании местоположения границ (согласовано/спорное)
от т.	до т.			
1	2	3	4	5
н174509У	н174511У	16,78		согласовано
н174511У	н174512У	33,05		
н174512У	н174396У	45,66		
н174396У	н174510У	16,99		
н174510У	н174509У	81,51		

3. Сведения о характеристиках уточняемого земельного участка с кадастровым номером 43:30:440201:132 :

№ п/п	Наименование характеристики земельного участка	Значение характеристики
1	2	3

1	2	3
1.	Адрес земельного участка	—
1.1.	Сведения о местоположении земельного участка (при отсутствии адреса) в структурированном в соответствии с федеральной информационной адресной системой виде	
1.2.	Дополнительные сведения о местоположении земельного участка	Кировская обл, р-н Слободской, с Закаринье, ул Мира, д 9
2.	Площадь земельного участка ± величина погрешности определения (вычисления) площади ($P \pm \Delta P$), м ²	1 405 ± 13,00
3.	Формула, примененная для вычисления предельной погрешности определения площади земельного участка, с подставленными значениями и итоговые (вычисленные) значения	$3,5 * 0,10 * \sqrt{(1\ 405,00)} = 13$
4.	Площадь земельного участка согласно сведениям Единого государственного реестра недвижимости (Ркад), м ²	2 439,00
5.	Оценка расхождения Р и Ркад ($P - P_{кад}$), м ²	1 034
6.	Предельный минимальный и максимальный размеры земельного участка (Рмин и Рмакс), м ²	Рмин = 600 Рмакс = 2 000
7.	Вид (виды) разрешенного использования	для личного подсобного хозяйства
7.1.	Дополнительные сведения об использовании земельного участка	—
8.	Кадастровый или иной государственный учетный номер (инвентарный) здания, сооружения, объекта незавершенного строительства, расположенного на земельном участке	—
9.	Сведения о земельных участках (землях общего пользования, территории общего пользования), посредством которых обеспечивается доступ	Земли общего пользования
10.	Иные сведения	—
4. Пояснения к сведениям об уточняемом земельном участке с кадастровым номером		43:30:440201:132 :
1.	—	—

1. Сведения о характерных точках границ уточняемого земельного участка с кадастровым номером 43:30:440201:133 :
 Система координат МСК-43 Зона № 2

Обозначение характерных точек границ	Координаты, м				Метод определения координат	Формулы, примененные для расчета средней квадратической погрешности определения координат характерных точек границ (Mt), с подставленными в такие формулы значениями и итоговые (вычисленные) значения Mt, м	Описание закрепления точки
	содержатся в Едином государственном реестре недвижимости		определены в результате выполнения комплексных кадастровых работ				
	X	Y	X	Y			
1	2	3	4	5	6	7	8
н174388У	—	—	585 282,03	2 251 574,22	Метод спутниковых геодезических измерений (определений)	0,10	закрепление отсутствует
н174392У	—	—	585 273,76	2 251 502,61			
н174393У	—	—	585 304,31	2 251 502,42			
н174510У	—	—	585 308,14	2 251 521,66			
н174396У	—	—	585 311,33	2 251 538,35			Столб
н174397У	—	—	585 314,95	2 251 556,32			
н174394У	—	—	585 319,05	2 251 570,49			
н174388У	—	—	585 282,03	2 251 574,22			

2. Сведения о частях границ уточняемого земельного участка с кадастровым номером 43:30:440201:133 :

Обозначение части границ		Горизонтальное проложение (S), м	Описание прохождения части границ	Сведения о согласовании местоположения границ (согласовано/спорное)
от т.	до т.			
1	2	3	4	5
н174388У	н174392У	72,09		согласовано
н174392У	н174393У	30,55		
н174393У	н174510У	19,62		
н174510У	н174396У	16,99		

1	2	3	4	5
н174396У	н174397У	18,33	-	согласовано
н174397У	н174394У	14,75	Частично по забору	
н174394У	н174388У	37,21	-	

3. Сведения о характеристиках уточняемого земельного участка с кадастровым номером 43:30:440201:133 :

№ п/п	Наименование характеристики земельного участка	Значение характеристики
1	2	3
1.	Адрес земельного участка	—
1.1.	Сведения о местоположении земельного участка (при отсутствии адреса) в структурированном в соответствии с федеральной информационной адресной системой виде	
1.2.	Дополнительные сведения о местоположении земельного участка	Кировская обл, р-н Слободской, с Закариные, ул Ленина, д 14
2.	Площадь земельного участка ± величина погрешности определения (вычисления) площади ($P \pm \Delta P$), м ²	2 346 ± 17,00
3.	Формула, примененная для вычисления предельной погрешности определения площади земельного участка, с подставленными значениями и итоговые (вычисленные) значения	$3,5 * 0,10 * \sqrt{(2\ 346,00)} = 17$
4.	Площадь земельного участка согласно сведениям Единого государственного реестра недвижимости (Ркад), м ²	2 346,00
5.	Оценка расхождения Р и Ркад ($P - P_{кад}$), м ²	0
6.	Предельный минимальный и максимальный размеры земельного участка (Рмин и Рмакс), м ²	Рмин = 600 Рмакс = 2 000
7.	Вид (виды) разрешенного использования	для личного подсобного хозяйства
7.1.	Дополнительные сведения об использовании земельного участка	—
8.	Кадастровый или иной государственный учетный номер (инвентарный) здания, сооружения, объекта незавершенного строительства, расположенного на земельном участке	—
9.	Сведения о земельных участках (землях общего пользования, территории общего пользования), посредством которых обеспечивается доступ	Земли общего пользования
10.	Иные сведения	—

4. Пояснения к сведениям об уточняемом земельном участке с кадастровым номером 43:30:440201:133 :

1.	—
----	---

1. Сведения о характерных точках границ уточняемого земельного участка с кадастровым номером 43:30:440201:134 :
 Система координат МСК-43 Зона № 2

Обозначение характерных точек границ	Координаты, м				Метод определения координат	Формулы, примененные для расчета средней квадратической погрешности определения координат характерных точек границ (Mt), с подставленными в такие формулы значениями и итоговые (вычисленные) значения Mt, м	Описание закрепления точки
	содержатся в Едином государственном реестре недвижимости		определены в результате выполнения комплексных кадастровых работ				
	X	Y	X	Y			
1	2	3	4	5	6	7	8
н174389У	—	—	585 235,14	2 251 519,30	Метод спутниковых геодезических измерений (определений)	0,10	закрепление отсутствует
н174391У	—	—	585 234,45	2 251 504,08			
н174583У	—	—	585 244,06	2 251 503,50			Столб
н174392У	—	—	585 273,76	2 251 502,61			закрепление отсутствует
н174388У	—	—	585 282,03	2 251 574,22			Столб
н174385У	—	—	585 235,74	2 251 580,21			
н174384У	—	—	585 236,05	2 251 565,47			
н174389У	—	—	585 235,14	2 251 519,30			

2. Сведения о частях границ уточняемого земельного участка с кадастровым номером 43:30:440201:134 :

Обозначение части границ		Горизонтальное проложение (S), м	Описание прохождения части границ	Сведения о согласовании местоположения границ (согласовано/спорное)
от т.	до т.			
1	2	3	4	5
н174389У	н174391У	15,24		согласовано
н174391У	н174583У	9,63		
н174583У	н174392У	29,71		
н174392У	н174388У	72,09		

1	2	3	4	5
н174388У	н174385У	46,68	Частично по забору	согласовано
н174385У	н174384У	14,74		
н174384У	н174389У	46,18	Частично по забору; частично по нежилому строению	

3. Сведения о характеристиках уточняемого земельного участка с кадастровым номером 43:30:440201:134 :

№ п/п	Наименование характеристики земельного участка	Значение характеристики
1	2	3
1.	Адрес земельного участка	Кировская обл, р-н Слободской, с Закаринье, ул Ленина, д 12
1.1.	Сведения о местоположении земельного участка (при отсутствии адреса) в структурированном в соответствии с федеральной информационной адресной системой виде	—
1.2.	Дополнительные сведения о местоположении земельного участка	—
2.	Площадь земельного участка ± величина погрешности определения (вычисления) площади ($P \pm \Delta P$), м ²	3 153 ± 20,00
3.	Формула, примененная для вычисления предельной погрешности определения площади земельного участка, с подставленными значениями и итоговые (вычисленные) значения	$3,5 * 0,10 * \sqrt{(3\ 153,00)} = 20$
4.	Площадь земельного участка согласно сведениям Единого государственного реестра недвижимости (Ркад), м ²	3 465,00
5.	Оценка расхождения Р и Ркад ($P - P_{кад}$), м ²	312
6.	Предельный минимальный и максимальный размеры земельного участка (Рмин и Рмакс), м ²	Рмин = 600 Рмакс = 2 000
7.	Вид (виды) разрешенного использования	для личного подсобного хозяйства
7.1.	Дополнительные сведения об использовании земельного участка	—
8.	Кадастровый или иной государственный учетный номер (инвентарный) здания, сооружения, объекта незавершенного строительства, расположенного на земельном участке	43:30:440201:421
9.	Сведения о земельных участках (землях общего пользования, территории общего пользования), посредством которых обеспечивается доступ	Земли общего пользования
10.	Иные сведения	—

4. Пояснения к сведениям об уточняемом земельном участке с кадастровым номером 43:30:440201:134 :

1.	—
----	---

1. Сведения о характерных точках границ уточняемого земельного участка с кадастровым номером 43:30:440201:135 :
 Система координат МСК-43 Зона № 2

Обозначение характерных точек границ	Координаты, м				Метод определения координат	Формулы, примененные для расчета средней квадратической погрешности определения координат характерных точек границ (Mt), с подставленными в такие формулы значениями и итоговые (вычисленные) значения Mt, м	Описание закрепления точки
	содержатся в Едином государственном реестре недвижимости		определены в результате выполнения комплексных кадастровых работ				
	X	Y	X	Y			
1	2	3	4	5	6	7	8
н174410У	—	—	585 224,71	2 251 676,48	Метод спутниковых геодезических измерений (определений)	0,10	точка забора
н174910У	—	—	585 208,67	2 251 677,55			—
н174413У	—	—	585 167,44	2 251 677,34			закрепление отсутствует
н174523У	—	—	585 163,83	2 251 617,40			
н174522У	—	—	585 179,25	2 251 617,24			
н174414У	—	—	585 178,08	2 251 604,51			Столб
н174411У	—	—	585 216,42	2 251 600,76			Точка забора
н174412У	—	—	585 216,68	2 251 623,32			Столб
н174410У	—	—	585 224,71	2 251 676,48			точка забора

2. Сведения о частях границ уточняемого земельного участка с кадастровым номером 43:30:440201:135 :

Обозначение части границ		Горизонтальное проложение (S), м	Описание прохождения части границ	Сведения о согласовании местоположения границ (согласовано/спорное)
от т.	до т.			
1	2	3	4	5
н174410У	н174910У	16,08	—	согласовано
н174910У	н174413У	41,23		

1	2	3	4	5
н174413У	н174523У	60,05	Частично по забору; частично по нежилому строению	согласовано
н174523У	н174522У	15,42		
н174522У	н174414У	12,78	Частично по забору	
н174414У	н174411У	38,52		
н174411У	н174412У	22,56		
н174412У	н174410У	53,76		

3. Сведения о характеристиках уточняемого земельного участка с кадастровым номером 43:30:440201:135 :

№ п/п	Наименование характеристики земельного участка	Значение характеристики
1	2	3
1.	Адрес земельного участка	—
1.1.	Сведения о местоположении земельного участка (при отсутствии адреса) в структурированном в соответствии с федеральной информационной адресной системой виде	
1.2.	Дополнительные сведения о местоположении земельного участка	Местоположение установлено относительно ориентира, расположенного в границах участка. Почтовый адрес ориентира: обл. Кировская р. Слободской с. Закаринье ул. Ленина д. 13.
2.	Площадь земельного участка ± величина погрешности определения (вычисления) площади ($P \pm \Delta P$), м ²	3 840 ± 22,00
3.	Формула, примененная для вычисления предельной погрешности определения площади земельного участка, с подставленными значениями и итоговые (вычисленные) значения	$3,5*0,10*\sqrt{(3\ 840,00)} = 22$
4.	Площадь земельного участка согласно сведениям Единого государственного реестра недвижимости (Ркад), м ²	3 276,00
5.	Оценка расхождения Р и Ркад ($P - P_{кад}$), м ²	564
6.	Предельный минимальный и максимальный размеры земельного участка (Рмин и Рмакс), м ²	Рмин = 600 Рмакс = 2 000
7.	Вид (виды) разрешенного использования	для личного подсобного хозяйства
7.1.	Дополнительные сведения об использовании земельного участка	—
8.	Кадастровый или иной государственный учетный номер (инвентарный) здания, сооружения, объекта незавершенного строительства, расположенного на земельном участке	43:30:440201:334
9.	Сведения о земельных участках (землях общего пользования, территории общего пользования), посредством которых обеспечивается доступ	Земли общего пользования

1	2			3				
10.	Иные сведения			—				
4. Пояснения к сведениям об уточняемом земельном участке с кадастровым номером <u>43:30:440201:135</u> :								
1.	—							
1. Сведения о характерных точках границ уточняемого земельного участка с кадастровым номером <u>43:30:440201:136</u> :								
Система координат <u>МСК-43</u>				Зона № <u>2</u>				
Обозначение характерных точек границ	Координаты, м				Метод определения координат	Формулы, примененные для расчета средней квадратической погрешности определения координат характерных точек границ (Mt), с подставленными в такие формулы значениями и итоговые (вычисленные) значения Mt, м	Описание закрепления точки	
	содержатся в Едином государственном реестре недвижимости		определены в результате выполнения комплексных кадастровых работ					
	X	Y	X	Y				
1	2	3	4	5	6	7	8	
н174407У	—	—	585 265,10	2 251 672,84	Метод спутниковых геодезических измерений (определений)	0,10	точка забора	
н174410У	—	—	585 224,71	2 251 676,48				
н174412У	—	—	585 216,68	2 251 623,32			Столб	
н174411У	—	—	585 216,42	2 251 600,76			Точка забора	
н174408У	—	—	585 256,14	2 251 596,01			закрепление отсутствует	
н174407У	—	—	585 265,10	2 251 672,84			точка забора	
2. Сведения о частях границ уточняемого земельного участка с кадастровым номером <u>43:30:440201:136</u> :								
Обозначение части границ		Горизонтальное проложение (S), м	Описание прохождения части границ			Сведения о согласовании местоположения границ (согласовано/спорное)		
от т.	до т.							
1	2	3	4			5		
н174407У	н174410У	40,55	Частично по забору			согласовано		
н174410У	н174412У	53,76						
н174412У	н174411У	22,56						

1	2	3	4	5
н174411У	н174408У	40,00		согласовано
н174408У	н174407У	77,35		

3. Сведения о характеристиках уточняемого земельного участка с кадастровым номером 43:30:440201:136 :

№ п/п	Наименование характеристики земельного участка	Значение характеристики
1	2	3
1.	Адрес земельного участка	—
1.1.	Сведения о местоположении земельного участка (при отсутствии адреса) в структурированном в соответствии с федеральной информационной адресной системой виде	
1.2.	Дополнительные сведения о местоположении земельного участка	Кировская обл, р-н Слободской, с Закаринье, ул Ленина, д 15
2.	Площадь земельного участка ± величина погрешности определения (вычисления) площади ($P \pm \Delta P$), м ²	3 175 ± 20,00
3.	Формула, примененная для вычисления предельной погрешности определения площади земельного участка, с подставленными значениями и итоговые (вычисленные) значения	$3,5 * 0,10 * \sqrt{(3\ 175,00)} = 20$
4.	Площадь земельного участка согласно сведениям Единого государственного реестра недвижимости (Ркад), м ²	3 094,00
5.	Оценка расхождения Р и Ркад ($P - P_{кад}$), м ²	81
6.	Предельный минимальный и максимальный размеры земельного участка (Рмин и Рмакс), м ²	Рмин = 600 Рмакс = 2 000
7.	Вид (виды) разрешенного использования	для личного подсобного хозяйства
7.1.	Дополнительные сведения об использовании земельного участка	—
8.	Кадастровый или иной государственный учетный номер (инвентарный) здания, сооружения, объекта незавершенного строительства, расположенного на земельном участке	43:30:440201:397
9.	Сведения о земельных участках (землях общего пользования, территории общего пользования), посредством которых обеспечивается доступ	Земли общего пользования
10.	Иные сведения	—

4. Пояснения к сведениям об уточняемом земельном участке с кадастровым номером 43:30:440201:136 :

1.	—
----	---

1. Сведения о характерных точках границ уточняемого земельного участка с кадастровым номером 43:30:440201:137 :
 Система координат МСК-43 Зона № 2

Обозначение характерных точек границ	Координаты, м				Метод определения координат	Формулы, примененные для расчета средней квадратической погрешности определения координат характерных точек границ (Mt), с подставленными в такие формулы значениями и итоговые (вычисленные) значения Mt, м	Описание закрепления точки
	содержатся в Едином государственном реестре недвижимости		определены в результате выполнения комплексных кадастровых работ				
	X	Y	X	Y			
1	2	3	4	5	6	7	8
н174526У	—	—	585 028,37	2 251 798,62	Метод спутниковых геодезических измерений (определений)	0,10	закрепление отсутствует
н174527У	—	—	585 012,25	2 251 762,22			
н174533У	—	—	585 050,58	2 251 754,72			
н174528У	—	—	585 074,75	2 251 749,74			
н174529У	—	—	585 093,67	2 251 795,87			
н174530У	—	—	585 052,68	2 251 811,10			
н174526У	—	—	585 028,37	2 251 798,62			

2. Сведения о частях границ уточняемого земельного участка с кадастровым номером 43:30:440201:137 :

Обозначение части границ		Горизонтальное проложение (S), м	Описание прохождения части границ	Сведения о согласовании местоположения границ (согласовано/спорное)
от т.	до т.			
1	2	3	4	5
н174526У	н174527У	39,81	-	согласовано
н174527У	н174533У	39,06		
н174533У	н174528У	24,68		
н174528У	н174529У	49,86		
н174529У	н174530У	43,73		
н174530У	н174526У	27,33		

3. Сведения о характеристиках уточняемого земельного участка с кадастровым номером 43:30:440201:137 :

№ п/п	Наименование характеристики земельного участка	Значение характеристики
1	2	3
1.	Адрес земельного участка	—
1.1.	Сведения о местоположении земельного участка (при отсутствии адреса) в структурированном в соответствии с федеральной информационной адресной системой виде	
1.2.	Дополнительные сведения о местоположении земельного участка	Кировская обл, р-н Слободской, с Закаринье, ул Советская, д 8
2.	Площадь земельного участка ± величина погрешности определения (вычисления) площади ($P \pm \Delta P$), м ²	3 206 ± 20,00
3.	Формула, примененная для вычисления предельной погрешности определения площади земельного участка, с подставленными значениями и итоговые (вычисленные) значения	$3,5 * 0,10 * \sqrt{(3\ 206,00)} = 20$
4.	Площадь земельного участка согласно сведениям Единого государственного реестра недвижимости (Ркад), м ²	3 206,00
5.	Оценка расхождения Р и Ркад ($P - P_{кад}$), м ²	0
6.	Предельный минимальный и максимальный размеры земельного участка (Рмин и Рмакс), м ²	Рмин = 600 Рмакс = 2 000
7.	Вид (виды) разрешенного использования	для личного подсобного хозяйства
7.1.	Дополнительные сведения об использовании земельного участка	—
8.	Кадастровый или иной государственный учетный номер (инвентарный) здания, сооружения, объекта незавершенного строительства, расположенного на земельном участке	—
9.	Сведения о земельных участках (землях общего пользования, территории общего пользования), посредством которых обеспечивается доступ	Земли общего пользования
10.	Иные сведения	—

4. Пояснения к сведениям об уточняемом земельном участке с кадастровым номером 43:30:440201:137 :

1.	—
----	---

1. Сведения о характерных точках границ уточняемого земельного участка с кадастровым номером 43:30:440201:141 :
 Система координат МСК-43 Зона № 2

Обозначение характерных точек границ	Координаты, м				Метод определения координат	Формулы, примененные для расчета средней квадратической погрешности определения координат характерных точек границ (Mt), с подставленными в такие формулы значениями и итоговые (вычисленные) значения Mt, м	Описание закрепления точки
	содержатся в Едином государственном реестре недвижимости		определены в результате выполнения комплексных кадастровых работ				
	X	Y	X	Y			
1	2	3	4	5	6	7	8
н174895У	—	—	585 079,42	2 252 124,14	Метод спутниковых геодезических измерений (определений)	0,10	—
н174897У	—	—	585 082,81	2 252 113,53			
н174898У	—	—	585 123,61	2 252 130,25			
н174896У	—	—	585 118,88	2 252 141,56			
н174895У	—	—	585 079,42	2 252 124,14			

2. Сведения о частях границ уточняемого земельного участка с кадастровым номером 43:30:440201:141 :

Обозначение части границ		Горизонтальное проложение (S), м	Описание прохождения части границ	Сведения о согласовании местоположения границ (согласовано/спорное)
от т.	до т.			
1	2	3	4	5
н174895У	н174897У	11,14	—	согласовано
н174897У	н174898У	44,09		
н174898У	н174896У	12,26		
н174896У	н174895У	43,13		

3. Сведения о характеристиках уточняемого земельного участка с кадастровым номером 43:30:440201:141 :

№ п/п	Наименование характеристики земельного участка	Значение характеристики
1	2	3
1	2	3

1	2	3
1.	Адрес земельного участка	—
1.1.	Сведения о местоположении земельного участка (при отсутствии адреса) в структурированном в соответствии с федеральной информационной адресной системой виде	
1.2.	Дополнительные сведения о местоположении земельного участка	Кировская обл, р-н Слободской, с Закаринье, ул Первомайская, д 1
2.	Площадь земельного участка ± величина погрешности определения (вычисления) площади ($P \pm \Delta P$), м ²	509 ± 8,00
3.	Формула, примененная для вычисления предельной погрешности определения площади земельного участка, с подставленными значениями и итоговые (вычисленные) значения	$3,5 * 0,10 * \sqrt{(509,00)} = 8$
4.	Площадь земельного участка согласно сведениям Единого государственного реестра недвижимости (Ркад), м ²	1 393,00
5.	Оценка расхождения Р и Ркад ($P - P_{кад}$), м ²	884
6.	Предельный минимальный и максимальный размеры земельного участка (Рмин и Рмакс), м ²	Рмин = 600 Рмакс = 2 000
7.	Вид (виды) разрешенного использования	для личного подсобного хозяйства
7.1.	Дополнительные сведения об использовании земельного участка	—
8.	Кадастровый или иной государственный учетный номер (инвентарный) здания, сооружения, объекта незавершенного строительства, расположенного на земельном участке	—
9.	Сведения о земельных участках (землях общего пользования, территории общего пользования), посредством которых обеспечивается доступ	Земли общего пользования
10.	Иные сведения	—
4. Пояснения к сведениям об уточняемом земельном участке с кадастровым номером		43:30:440201:141 :
1.	—	—

1. Сведения о характерных точках границ уточняемого земельного участка с кадастровым номером 43:30:440201:142 :
 Система координат МСК-43 Зона № 2

Обозначение характерных точек границ	Координаты, м				Метод определения координат	Формулы, примененные для расчета средней квадратической погрешности определения координат характерных точек границ (Mt), с подставленными в такие формулы значениями и итоговые (вычисленные) значения Mt, м	Описание закрепления точки
	содержатся в Едином государственном реестре недвижимости		определены в результате выполнения комплексных кадастровых работ				
	X	Y	X	Y			
1	2	3	4	5	6	7	8
н174559У	—	—	585 064,12	2 252 076,80	Метод спутниковых геодезических измерений (определений)	0,10	закрепление отсутствует
н174561У	—	—	585 058,17	2 252 097,26			
н174562У	—	—	585 011,04	2 252 083,34			
н174571У	—	—	585 015,94	2 252 063,98			
н174559У	—	—	585 064,12	2 252 076,80			

2. Сведения о частях границ уточняемого земельного участка с кадастровым номером 43:30:440201:142 :

Обозначение части границ		Горизонтальное проложение (S), м	Описание прохождения части границ	Сведения о согласовании местоположения границ (согласовано/спорное)
от т.	до т.			
1	2	3	4	5
н174559У	н174561У	21,31	-	согласовано
н174561У	н174562У	49,14	частично по нежилому строению	
н174562У	н174571У	19,97	—	
н174571У	н174559У	49,86	—	

3. Сведения о характеристиках уточняемого земельного участка с кадастровым номером 43:30:440201:142 :

№ п/п	Наименование характеристики земельного участка	Значение характеристики
1	2	3
1	2	3

1	2	3
1.	Адрес земельного участка	—
1.1.	Сведения о местоположении земельного участка (при отсутствии адреса) в структурированном в соответствии с федеральной информационной адресной системой виде	
1.2.	Дополнительные сведения о местоположении земельного участка	Кировская обл, р-н Слободской, с Закаринье, ул Первомайская, д 2
2.	Площадь земельного участка ± величина погрешности определения (вычисления) площади ($P \pm \Delta P$), м ²	1 021 ± 11,00
3.	Формула, примененная для вычисления предельной погрешности определения площади земельного участка, с подставленными значениями и итоговые (вычисленные) значения	$3,5 * 0,10 * \sqrt{(1\ 021,00)} = 11$
4.	Площадь земельного участка согласно сведениям Единого государственного реестра недвижимости (Ркад), м ²	4 647,00
5.	Оценка расхождения Р и Ркад ($P - P_{кад}$), м ²	3 626
6.	Предельный минимальный и максимальный размеры земельного участка (Рмин и Рмакс), м ²	Рмин = 600 Рмакс = 2 000
7.	Вид (виды) разрешенного использования	для личного подсобного хозяйства
7.1.	Дополнительные сведения об использовании земельного участка	—
8.	Кадастровый или иной государственный учетный номер (инвентарный) здания, сооружения, объекта незавершенного строительства, расположенного на земельном участке	—
9.	Сведения о земельных участках (землях общего пользования, территории общего пользования), посредством которых обеспечивается доступ	Земли общего пользования
10.	Иные сведения	—
4. Пояснения к сведениям об уточняемом земельном участке с кадастровым номером		43:30:440201:142 :
1.	—	—

1. Сведения о характерных точках границ уточняемого земельного участка с кадастровым номером 43:30:440201:143 :
 Система координат МСК-43 Зона № 2

Обозначение характерных точек границ	Координаты, м				Метод определения координат	Формулы, примененные для расчета средней квадратической погрешности определения координат характерных точек границ (Mt), с подставленными в такие формулы значениями и итоговые (вычисленные) значения Mt, м	Описание закрепления точки
	содержатся в Едином государственном реестре недвижимости		определены в результате выполнения комплексных кадастровых работ				
	X	Y	X	Y			
1	2	3	4	5	6	7	8
н174557У	—	—	585 069,85	2 252 056,95	Метод спутниковых геодезических измерений (определений)	0,10	закрепление отсутствует
н174559У	—	—	585 064,12	2 252 076,80			
н174571У	—	—	585 015,94	2 252 063,98			
н174558У	—	—	585 021,07	2 252 043,66			
н174557У	—	—	585 069,85	2 252 056,95			

2. Сведения о частях границ уточняемого земельного участка с кадастровым номером 43:30:440201:143 :

Обозначение части границ		Горизонтальное проложение (S), м	Описание прохождения части границ	Сведения о согласовании местоположения границ (согласовано/спорное)
от т.	до т.			
1	2	3	4	5
н174557У	н174559У	20,66	-	согласовано
н174559У	н174571У	49,86	—	
н174571У	н174558У	20,96	—	
н174558У	н174557У	50,56	частично по нежилому строению	

3. Сведения о характеристиках уточняемого земельного участка с кадастровым номером 43:30:440201:143 :

№ п/п	Наименование характеристики земельного участка	Значение характеристики
1	2	3
1	2	3

1	2	3
1.	Адрес земельного участка	—
1.1.	Сведения о местоположении земельного участка (при отсутствии адреса) в структурированном в соответствии с федеральной информационной адресной системой виде	
1.2.	Дополнительные сведения о местоположении земельного участка	Кировская обл, р-н Слободской, с Закаринье, ул Первомайская, д 2
2.	Площадь земельного участка ± величина погрешности определения (вычисления) площади ($P \pm \Delta P$), м ²	1 045 ± 11,00
3.	Формула, примененная для вычисления предельной погрешности определения площади земельного участка, с подставленными значениями и итоговые (вычисленные) значения	$3,5 * 0,10 * \sqrt{(1\ 045,00)} = 11$
4.	Площадь земельного участка согласно сведениям Единого государственного реестра недвижимости (Ркад), м ²	829,00
5.	Оценка расхождения Р и Ркад ($P - P_{кад}$), м ²	216
6.	Предельный минимальный и максимальный размеры земельного участка (Рмин и Рмакс), м ²	Рмин = 600 Рмакс = 2 000
7.	Вид (виды) разрешенного использования	для личного подсобного хозяйства
7.1.	Дополнительные сведения об использовании земельного участка	—
8.	Кадастровый или иной государственный учетный номер (инвентарный) здания, сооружения, объекта незавершенного строительства, расположенного на земельном участке	—
9.	Сведения о земельных участках (землях общего пользования, территории общего пользования), посредством которых обеспечивается доступ	Земли общего пользования
10.	Иные сведения	—
4. Пояснения к сведениям об уточняемом земельном участке с кадастровым номером		43:30:440201:143 :
1.	—	—

1. Сведения о характерных точках границ уточняемого земельного участка с кадастровым номером 43:30:440201:144 :
 Система координат МСК-43 Зона № 2

Обозначение характерных точек границ	Координаты, м				Метод определения координат	Формулы, примененные для расчета средней квадратической погрешности определения координат характерных точек границ (Mt), с подставленными в такие формулы значениями и итоговые (вычисленные) значения Mt, м	Описание закрепления точки
	содержатся в Едином государственном реестре недвижимости		определены в результате выполнения комплексных кадастровых работ				
	X	Y	X	Y			
1	2	3	4	5	6	7	8
н174553У	—	—	585 075,88	2 252 035,58	Метод спутниковых геодезических измерений (определений)	0,10	закрепление отсутствует
н174557У	—	—	585 069,85	2 252 056,95			
н174558У	—	—	585 021,07	2 252 043,66			
н174554У	—	—	585 026,44	2 252 022,00			
н174553У	—	—	585 075,88	2 252 035,58			

2. Сведения о частях границ уточняемого земельного участка с кадастровым номером 43:30:440201:144 :

Обозначение части границ		Горизонтальное проложение (S), м	Описание прохождения части границ	Сведения о согласовании местоположения границ (согласовано/спорное)
от т.	до т.			
1	2	3	4	5
н174553У	н174557У	22,20	частично по нежилому строению	согласовано
н174557У	н174558У	50,56		
н174558У	н174554У	22,32		
н174554У	н174553У	51,27		

3. Сведения о характеристиках уточняемого земельного участка с кадастровым номером 43:30:440201:144 :

№ п/п	Наименование характеристики земельного участка	Значение характеристики
1	2	3
1	2	3

1	2	3
1.	Адрес земельного участка	—
1.1.	Сведения о местоположении земельного участка (при отсутствии адреса) в структурированном в соответствии с федеральной информационной адресной системой виде	
1.2.	Дополнительные сведения о местоположении земельного участка	Кировская обл, р-н Слободской, с Закаринье, ул Первомайская, д 4
2.	Площадь земельного участка ± величина погрешности определения (вычисления) площади ($P \pm \Delta P$), м ²	1 133 ± 12,00
3.	Формула, примененная для вычисления предельной погрешности определения площади земельного участка, с подставленными значениями и итоговые (вычисленные) значения	$3,5 * 0,10 * \sqrt{(1\ 133,00)} = 12$
4.	Площадь земельного участка согласно сведениям Единого государственного реестра недвижимости (Ркад), м ²	873,00
5.	Оценка расхождения Р и Ркад ($P - P_{кад}$), м ²	260
6.	Предельный минимальный и максимальный размеры земельного участка (Рмин и Рмакс), м ²	Рмин = 600 Рмакс = 2 000
7.	Вид (виды) разрешенного использования	для личного подсобного хозяйства
7.1.	Дополнительные сведения об использовании земельного участка	—
8.	Кадастровый или иной государственный учетный номер (инвентарный) здания, сооружения, объекта незавершенного строительства, расположенного на земельном участке	—
9.	Сведения о земельных участках (землях общего пользования, территории общего пользования), посредством которых обеспечивается доступ	Земли общего пользования
10.	Иные сведения	—
4. Пояснения к сведениям об уточняемом земельном участке с кадастровым номером		43:30:440201:144 :
1.	—	—

1. Сведения о характерных точках границ уточняемого земельного участка с кадастровым номером 43:30:440201:145 :
 Система координат МСК-43 Зона № 2

Обозначение характерных точек границ	Координаты, м				Метод определения координат	Формулы, примененные для расчета средней квадратической погрешности определения координат характерных точек границ (Mt), с подставленными в такие формулы значениями и итоговые (вычисленные) значения Mt, м	Описание закрепления точки
	содержатся в Едином государственном реестре недвижимости		определены в результате выполнения комплексных кадастровых работ				
	X	Y	X	Y			
1	2	3	4	5	6	7	8
н174553У	—	—	585 075,88	2 252 035,58	Метод спутниковых геодезических измерений (определений)	0,10	закрепление отсутствует
н174554У	—	—	585 026,44	2 252 022,00			
н174570У	—	—	585 034,95	2 251 987,43			
н174556У	—	—	585 085,00	2 252 003,80			
н174553У	—	—	585 075,88	2 252 035,58			

2. Сведения о частях границ уточняемого земельного участка с кадастровым номером 43:30:440201:145 :

Обозначение части границ		Горизонтальное проложение (S), м	Описание прохождения части границ	Сведения о согласовании местоположения границ (согласовано/спорное)
от т.	до т.			
1	2	3	4	5
н174553У	н174554У	51,27	частично по нежилому строению	согласовано
н174554У	н174570У	35,60	—	
н174570У	н174556У	52,66	—	
н174556У	н174553У	33,06	-	

3. Сведения о характеристиках уточняемого земельного участка с кадастровым номером 43:30:440201:145 :

№ п/п	Наименование характеристики земельного участка	Значение характеристики
1	2	3
1	2	3

1	2	3
1.	Адрес земельного участка	—
1.1.	Сведения о местоположении земельного участка (при отсутствии адреса) в структурированном в соответствии с федеральной информационной адресной системой виде	
1.2.	Дополнительные сведения о местоположении земельного участка	Кировская обл, р-н Слободской, с Закаринье, ул Первомайская, д 4
2.	Площадь земельного участка ± величина погрешности определения (вычисления) площади ($P \pm \Delta P$), м ²	1 782 ± 15,00
3.	Формула, примененная для вычисления предельной погрешности определения площади земельного участка, с подставленными значениями и итоговые (вычисленные) значения	$3,5 * 0,10 * \sqrt{(1\ 782,00)} = 15$
4.	Площадь земельного участка согласно сведениям Единого государственного реестра недвижимости (Ркад), м ²	6 173,00
5.	Оценка расхождения Р и Ркад ($P - P_{кад}$), м ²	4 391
6.	Предельный минимальный и максимальный размеры земельного участка (Рмин и Рмакс), м ²	Рмин = 600 Рмакс = 2 000
7.	Вид (виды) разрешенного использования	для личного подсобного хозяйства
7.1.	Дополнительные сведения об использовании земельного участка	—
8.	Кадастровый или иной государственный учетный номер (инвентарный) здания, сооружения, объекта незавершенного строительства, расположенного на земельном участке	—
9.	Сведения о земельных участках (землях общего пользования, территории общего пользования), посредством которых обеспечивается доступ	Земли общего пользования
10.	Иные сведения	—
4. Пояснения к сведениям об уточняемом земельном участке с кадастровым номером		<u>43:30:440201:145</u> :
1.	—	—

1. Сведения о характерных точках границ уточняемого земельного участка с кадастровым номером <u>43:30:440201:146</u> :							
Система координат <u>МСК-43</u>		Зона № <u>2</u>					
Обозначение характерных точек границ	Координаты, м				Метод определения координат	Формулы, примененные для расчета средней квадратической погрешности определения координат характерных точек границ (Mt), с подставленными в такие формулы значениями и итоговые (вычисленные) значения Mt, м	Описание закрепления точки
	содержатся в Едином государственном реестре недвижимости		определены в результате выполнения комплексных кадастровых работ				
	X	Y	X	Y			
1	2	3	4	5	6	7	8
н174597У	—	—	585 148,54	2 251 897,33	Метод спутниковых геодезических измерений (определений)	0,10	закрепление отсутствует
н174598У	—	—	585 170,34	2 251 826,78			
н174599У	—	—	585 227,48	2 251 890,61			
н174600У	—	—	585 218,19	2 251 924,17			
н174597У	—	—	585 148,54	2 251 897,33			
2. Сведения о частях границ уточняемого земельного участка с кадастровым номером <u>43:30:440201:146</u> :							
Обозначение части границ		Горизонтальное проложение (S), м	Описание прохождения части границ	Сведения о согласовании местоположения границ (согласовано/спорное)			
от т.	до т.						
1	2	3	4	5			
н174597У	н174598У	73,84	-	согласовано			
н174598У	н174599У	85,67					
н174599У	н174600У	34,82					
н174600У	н174597У	74,64					
3. Сведения о характеристиках уточняемого земельного участка с кадастровым номером <u>43:30:440201:146</u> :							
№ п/п	Наименование характеристики земельного участка		Значение характеристики				
1	2		3				

1	2	3
1.	Адрес земельного участка	—
1.1.	Сведения о местоположении земельного участка (при отсутствии адреса) в структурированном в соответствии с федеральной информационной адресной системой виде	
1.2.	Дополнительные сведения о местоположении земельного участка	Кировская обл, р-н Слободской, с Закаринье, ул Первомайская
2.	Площадь земельного участка ± величина погрешности определения (вычисления) площади ($P \pm \Delta P$), м ²	4 005 ± 22,00
3.	Формула, примененная для вычисления предельной погрешности определения площади земельного участка, с подставленными значениями и итоговые (вычисленные) значения	$3,5 * 0,10 * \sqrt{(4\ 005,00)} = 22$
4.	Площадь земельного участка согласно сведениям Единого государственного реестра недвижимости (Ркад), м ²	4 005,00
5.	Оценка расхождения Р и Ркад ($P - P_{кад}$), м ²	0
6.	Предельный минимальный и максимальный размеры земельного участка (Рмин и Рмакс), м ²	Рмин = 600 Рмакс = 2 000
7.	Вид (виды) разрешенного использования	для личного подсобного хозяйства
7.1.	Дополнительные сведения об использовании земельного участка	—
8.	Кадастровый или иной государственный учетный номер (инвентарный) здания, сооружения, объекта незавершенного строительства, расположенного на земельном участке	—
9.	Сведения о земельных участках (землях общего пользования, территории общего пользования), посредством которых обеспечивается доступ	Земли общего пользования
10.	Иные сведения	—
4. Пояснения к сведениям об уточняемом земельном участке с кадастровым номером		43:30:440201:146 :
1.	—	—

1. Сведения о характерных точках границ уточняемого земельного участка с кадастровым номером 43:30:440201:147 :
 Система координат МСК-43 Зона № 2

Обозначение характерных точек границ	Координаты, м				Метод определения координат	Формулы, примененные для расчета средней квадратической погрешности определения координат характерных точек границ (Mt), с подставленными в такие формулы значениями и итоговые (вычисленные) значения Mt, м	Описание закрепления точки
	содержатся в Едином государственном реестре недвижимости		определены в результате выполнения комплексных кадастровых работ				
	X	Y	X	Y			
1	2	3	4	5	6	7	8
84	—	—	585 070,48	2 251 879,09	Иное описание	0,01	Временный межевой знак
83	—	—	585 092,35	2 251 884,52			Долговременный межевой знак
82	—	—	585 117,59	2 251 889,97			
н174551У	—	—	585 106,25	2 251 931,26	Метод спутниковых геодезических измерений (определений)	0,10	закрепление отсутствует
н174552У	—	—	585 054,27	2 251 917,13			Столб
65	—	—	585 057,41	2 251 904,58	Иное описание	0,01	Угол забора (изгороди, ограды, металлической сеткой)
64	—	—	585 065,40	2 251 877,62			Нет закрепления
84	—	—	585 070,48	2 251 879,09			Временный межевой знак

2. Сведения о частях границ уточняемого земельного участка с кадастровым номером 43:30:440201:147 :

Обозначение части границ		Горизонтальное проложение (S), м	Описание прохождения части границ	Сведения о согласовании местоположения границ (согласовано/спорное)
от т.	до т.			
1	2	3	4	5
84	83	22,53	Частично по забору	согласовано
83	82	25,82		
82	н174551У	42,82		
н174551У	н174552У	53,87		
н174552У	65	12,94		
65	64	28,12	Частично по забору	

1	2	3	4	5
64	84	5,29	-	согласовано

3. Сведения о характеристиках уточняемого земельного участка с кадастровым номером 43:30:440201:147 :

№ п/п	Наименование характеристики земельного участка	Значение характеристики
1	2	3
1.	Адрес земельного участка	—
1.1.	Сведения о местоположении земельного участка (при отсутствии адреса) в структурированном в соответствии с федеральной информационной адресной системой виде	
1.2.	Дополнительные сведения о местоположении земельного участка	Кировская обл, р-н Слободской, с Закаринье, ул Первомайская, д 10
2.	Площадь земельного участка ± величина погрешности определения (вычисления) площади ($P \pm \Delta P$), м ²	2 245 ± 17,00
3.	Формула, примененная для вычисления предельной погрешности определения площади земельного участка, с подставленными значениями и итоговые (вычисленные) значения	$3,5 * 0,10 * \sqrt{2\ 245,00} = 17$
4.	Площадь земельного участка согласно сведениям Единого государственного реестра недвижимости (Ркад), м ²	2 366,00
5.	Оценка расхождения Р и Ркад ($P - P_{кад}$), м ²	121
6.	Предельный минимальный и максимальный размеры земельного участка (Рмин и Рмакс), м ²	Рмин = 400 Рмакс = 3 000
7.	Вид (виды) разрешенного использования	для личного подсобного хозяйства
7.1.	Дополнительные сведения об использовании земельного участка	—
8.	Кадастровый или иной государственный учетный номер (инвентарный) здания, сооружения, объекта незавершенного строительства, расположенного на земельном участке	—
9.	Сведения о земельных участках (землях общего пользования, территории общего пользования), посредством которых обеспечивается доступ	Земли общего пользования
10.	Иные сведения	—

4. Пояснения к сведениям об уточняемом земельном участке с кадастровым номером 43:30:440201:147 :

1.	—
----	---

1. Сведения о характерных точках границ уточняемого земельного участка с кадастровым номером 43:30:440201:149 :
 Система координат МСК-43 Зона № 2

Обозначение характерных точек границ	Координаты, м				Метод определения координат	Формулы, примененные для расчета средней квадратической погрешности определения координат характерных точек границ (Mt), с подставленными в такие формулы значениями и итоговые (вычисленные) значения Mt, м	Описание закрепления точки
	содержатся в Едином государственном реестре недвижимости		определены в результате выполнения комплексных кадастровых работ				
	X	Y	X	Y			
1	2	3	4	5	6	7	8
67	—	—	585 012,40	2 251 895,22	Иное описание	0,10	Угол забора (изгороди, ограды, металлической сеткой)
66	—	—	585 042,20	2 251 901,41			Нет закрепления
н174907У	—	—	585 046,19	2 251 902,26	Метод спутниковых геодезических измерений (определений)		—
н174618У	—	—	585 042,06	2 251 940,87			закрепление отсутствует
н174619У	—	—	585 003,37	2 251 937,25			
67	—	—	585 012,40	2 251 895,22	Иное описание		Угол забора (изгороди, ограды, металлической сеткой)

2. Сведения о частях границ уточняемого земельного участка с кадастровым номером 43:30:440201:149 :

Обозначение части границ		Горизонтальное проложение (S), м	Описание прохождения части границ	Сведения о согласовании местоположения границ (согласовано/спорное)
от т.	до т.			
1	2	3	4	5
67	66	30,44	-	согласовано
66	н174907У	4,08	—	
н174907У	н174618У	38,83	—	
н174618У	н174619У	38,86	-	
н174619У	67	42,99	-	

3. Сведения о характеристиках уточняемого земельного участка с кадастровым номером 43:30:440201:149 :

№ п/п	Наименование характеристики земельного участка	Значение характеристики
-------	--	-------------------------

1	2	3
1.	Адрес земельного участка	—
1.1.	Сведения о местоположении земельного участка (при отсутствии адреса) в структурированном в соответствии с федеральной информационной адресной системой виде	
1.2.	Дополнительные сведения о местоположении земельного участка	Кировская обл, р-н Слободской, с Закаринье, ул Советская
2.	Площадь земельного участка ± величина погрешности определения (вычисления) площади ($P \pm \Delta P$), м ²	1 497 ± 14,00
3.	Формула, примененная для вычисления предельной погрешности определения площади земельного участка, с подставленными значениями и итоговые (вычисленные) значения	$3,5 * M_t * \sqrt{P} = 3,5 * 0,1 * \sqrt{1497} = 14$
4.	Площадь земельного участка согласно сведениям Единого государственного реестра недвижимости (Ркад), м ²	1 598,00
5.	Оценка расхождения Р и Ркад ($P - P_{кад}$), м ²	101
6.	Предельный минимальный и максимальный размеры земельного участка (Рмин и Рмакс), м ²	Рмин = 400 Рмакс = 3 000
7.	Вид (виды) разрешенного использования	для производственной деятельности (старая контора)
7.1.	Дополнительные сведения об использовании земельного участка	—
8.	Кадастровый или иной государственный учетный номер (инвентарный) здания, сооружения, объекта незавершенного строительства, расположенного на земельном участке	—
9.	Сведения о земельных участках (землях общего пользования, территории общего пользования), посредством которых обеспечивается доступ	Земли общего пользования
10.	Иные сведения	—
4. Пояснения к сведениям об уточняемом земельном участке с кадастровым номером		43:30:440201:149 :
1.	—	—

1. Сведения о характерных точках границ уточняемого земельного участка с кадастровым номером <u>43:30:440201:150</u> :							
Система координат <u>МСК-43</u>		Зона № <u>2</u>					
Обозначение характерных точек границ	Координаты, м				Метод определения координат	Формулы, примененные для расчета средней квадратической погрешности определения координат характерных точек границ (Mt), с подставленными в такие формулы значениями и итоговые (вычисленные) значения Mt, м	Описание закрепления точки
	содержатся в Едином государственном реестре недвижимости		определены в результате выполнения комплексных кадастровых работ				
	X	Y	X	Y			
1	2	3	4	5	6	7	8
н174618У	—	—	585 042,06	2 251 940,87	Метод спутниковых геодезических измерений (определений)	0,10	закрепление отсутствует
н174908У	—	—	585 041,24	2 251 948,86			—
н174909У	—	—	585 001,22	2 251 946,78			—
н174619У	—	—	585 003,37	2 251 937,25			закрепление отсутствует
н174618У	—	—	585 042,06	2 251 940,87			закрепление отсутствует
2. Сведения о частях границ уточняемого земельного участка с кадастровым номером <u>43:30:440201:150</u> :							
Обозначение части границ		Горизонтальное проложение (S), м	Описание прохождения части границ	Сведения о согласовании местоположения границ (согласовано/спорное)			
от т.	до т.						
1	2	3	4	5			
н174618У	н174908У	8,03	—	согласовано			
н174908У	н174909У	40,07					
н174909У	н174619У	9,77					
н174619У	н174618У	38,86					
3. Сведения о характеристиках уточняемого земельного участка с кадастровым номером <u>43:30:440201:150</u> :							
№ п/п	Наименование характеристики земельного участка		Значение характеристики				
1	2		3				

1	2	3
1.	Адрес земельного участка	—
1.1.	Сведения о местоположении земельного участка (при отсутствии адреса) в структурированном в соответствии с федеральной информационной адресной системой виде	
1.2.	Дополнительные сведения о местоположении земельного участка	Кировская обл, р-н Слободской, с Закаринье, ул Советская
2.	Площадь земельного участка ± величина погрешности определения (вычисления) площади ($P \pm \Delta P$), м ²	349 ± 7,00
3.	Формула, примененная для вычисления предельной погрешности определения площади земельного участка, с подставленными значениями и итоговые (вычисленные) значения	$3,5 * 0,10 * \sqrt{(349,00)} = 7$
4.	Площадь земельного участка согласно сведениям Единого государственного реестра недвижимости (Ркад), м ²	349,00
5.	Оценка расхождения Р и Ркад ($P - P_{кад}$), м ²	0
6.	Предельный минимальный и максимальный размеры земельного участка (Рмин и Рмакс), м ²	Рмин = 400 Рмакс = 3 000
7.	Вид (виды) разрешенного использования	для производственной деятельности (диспетчерская)
7.1.	Дополнительные сведения об использовании земельного участка	—
8.	Кадастровый или иной государственный учетный номер (инвентарный) здания, сооружения, объекта незавершенного строительства, расположенного на земельном участке	—
9.	Сведения о земельных участках (землях общего пользования, территории общего пользования), посредством которых обеспечивается доступ	Земли общего пользования
10.	Иные сведения	—
4. Пояснения к сведениям об уточняемом земельном участке с кадастровым номером		43:30:440201:150 :
1.	—	—

1. Сведения о характерных точках границ уточняемого земельного участка с кадастровым номером 43:30:440201:151 :
 Система координат МСК-43 Зона № 2

Обозначение характерных точек границ	Координаты, м				Метод определения координат	Формулы, примененные для расчета средней квадратической погрешности определения координат характерных точек границ (Mt), с подставленными в такие формулы значениями и итоговые (вычисленные) значения Mt, м	Описание закрепления точки
	содержатся в Едином государственном реестре недвижимости		определены в результате выполнения комплексных кадастровых работ				
	X	Y	X	Y			
1	2	3	4	5	6	7	8
н174589У	—	—	584 988,79	2 251 713,28	Метод спутниковых геодезических измерений (определений)	0,10	закрепление отсутствует
н174590У	—	—	585 040,13	2 251 711,50			
н174591У	—	—	585 042,31	2 251 751,08			
н174592У	—	—	585 007,86	2 251 754,47			
н174589У	—	—	584 988,79	2 251 713,28			

2. Сведения о частях границ уточняемого земельного участка с кадастровым номером 43:30:440201:151 :

Обозначение части границ		Горизонтальное проложение (S), м	Описание прохождения части границ	Сведения о согласовании местоположения границ (согласовано/спорное)
от т.	до т.			
1	2	3	4	5
н174589У	н174590У	51,37	-	согласовано
н174590У	н174591У	39,64		
н174591У	н174592У	34,62		
н174592У	н174589У	45,39		

3. Сведения о характеристиках уточняемого земельного участка с кадастровым номером 43:30:440201:151 :

№ п/п	Наименование характеристики земельного участка	Значение характеристики
1	2	3
1	2	3

1	2	3
1.	Адрес земельного участка	—
1.1.	Сведения о местоположении земельного участка (при отсутствии адреса) в структурированном в соответствии с федеральной информационной адресной системой виде	
1.2.	Дополнительные сведения о местоположении земельного участка	Кировская обл, р-н Слободской, с Закаринье, ул Советская
2.	Площадь земельного участка ± величина погрешности определения (вычисления) площади ($P \pm \Delta P$), м ²	1 760 ± 15,00
3.	Формула, примененная для вычисления предельной погрешности определения площади земельного участка, с подставленными значениями и итоговые (вычисленные) значения	$3,5 * 0,10 * \sqrt{(1\ 760,00)} = 15$
4.	Площадь земельного участка согласно сведениям Единого государственного реестра недвижимости (Ркад), м ²	1 760,00
5.	Оценка расхождения Р и Ркад ($P - P_{кад}$), м ²	0
6.	Предельный минимальный и максимальный размеры земельного участка (Рмин и Рмакс), м ²	Рмин = 500 Рмакс = 5 000
7.	Вид (виды) разрешенного использования	для производственной деятельности (столовая)
7.1.	Дополнительные сведения об использовании земельного участка	—
8.	Кадастровый или иной государственный учетный номер (инвентарный) здания, сооружения, объекта незавершенного строительства, расположенного на земельном участке	43:30:440201:424
9.	Сведения о земельных участках (землях общего пользования, территории общего пользования), посредством которых обеспечивается доступ	Земли общего пользования
10.	Иные сведения	—
4. Пояснения к сведениям об уточняемом земельном участке с кадастровым номером		43:30:440201:151 :
1.		—

1. Сведения о характерных точках границ уточняемого земельного участка с кадастровым номером 43:30:440201:152 :
 Система координат МСК-43 Зона № 2

Обозначение характерных точек границ	Координаты, м				Метод определения координат	Формулы, примененные для расчета средней квадратической погрешности определения координат характерных точек границ (Mt), с подставленными в такие формулы значениями и итоговые (вычисленные) значения Mt, м	Описание закрепления точки
	содержатся в Едином государственном реестре недвижимости		определены в результате выполнения комплексных кадастровых работ				
	X	Y	X	Y			
1	2	3	4	5	6	7	8
н174903У	—	—	585 044,14	2 252 102,93	Метод спутниковых геодезических измерений (определений)	0,10	—
н174902У	—	—	585 036,77	2 252 123,02			
н174616У	—	—	585 004,47	2 252 107,85			
н174613У	—	—	585 009,03	2 252 090,49			
н174901У	—	—	585 028,43	2 252 095,70			
н174903У	—	—	585 044,14	2 252 102,93			

2. Сведения о частях границ уточняемого земельного участка с кадастровым номером 43:30:440201:152 :

Обозначение части границ		Горизонтальное проложение (S), м	Описание прохождения части границ	Сведения о согласовании местоположения границ (согласовано/спорное)
от т.	до т.			
1	2	3	4	5
н174903У	н174902У	21,40	—	согласовано
н174902У	н174616У	35,68		
н174616У	н174613У	17,95		
н174613У	н174901У	20,09		
н174901У	н174903У	17,29		

3. Сведения о характеристиках уточняемого земельного участка с кадастровым номером 43:30:440201:152 :

№ п/п	Наименование характеристики земельного участка	Значение характеристики
1	2	3
1		

1	2	3
1.	Адрес земельного участка	—
1.1.	Сведения о местоположении земельного участка (при отсутствии адреса) в структурированном в соответствии с федеральной информационной адресной системой виде	
1.2.	Дополнительные сведения о местоположении земельного участка	Кировская обл, р-н Слободской, с Закаринье, ул Труда, д 4
2.	Площадь земельного участка ± величина погрешности определения (вычисления) площади ($P \pm \Delta P$), м ²	743 ± 10,00
3.	Формула, примененная для вычисления предельной погрешности определения площади земельного участка, с подставленными значениями и итоговые (вычисленные) значения	$3,5 * 0,10 * \sqrt{(743,00)} = 10$
4.	Площадь земельного участка согласно сведениям Единого государственного реестра недвижимости (Ркад), м ²	955,00
5.	Оценка расхождения P и Ркад ($P - P_{кад}$), м ²	212
6.	Предельный минимальный и максимальный размеры земельного участка (Рмин и Рмакс), м ²	Рмин = 600 Рмакс = 2 000
7.	Вид (виды) разрешенного использования	для личного подсобного хозяйства
7.1.	Дополнительные сведения об использовании земельного участка	—
8.	Кадастровый или иной государственный учетный номер (инвентарный) здания, сооружения, объекта незавершенного строительства, расположенного на земельном участке	—
9.	Сведения о земельных участках (землях общего пользования, территории общего пользования), посредством которых обеспечивается доступ	Земли общего пользования
10.	Иные сведения	—
4. Пояснения к сведениям об уточняемом земельном участке с кадастровым номером		43:30:440201:152 :
1.	—	—

1. Сведения о характерных точках границ уточняемого земельного участка с кадастровым номером 43:30:440201:153 :
 Система координат МСК-43 Зона № 2

Обозначение характерных точек границ	Координаты, м				Метод определения координат	Формулы, примененные для расчета средней квадратической погрешности определения координат характерных точек границ (Mt), с подставленными в такие формулы значениями и итоговые (вычисленные) значения Mt, м	Описание закрепления точки
	содержатся в Едином государственном реестре недвижимости		определены в результате выполнения комплексных кадастровых работ				
	X	Y	X	Y			
1	2	3	4	5	6	7	8
н174902У	—	—	585 036,77	2 252 123,02	Метод спутниковых геодезических измерений (определений)	0,10	—
н174903У	—	—	585 044,14	2 252 102,93			
н174900У	—	—	585 057,35	2 252 108,13			
н174904У	—	—	585 049,88	2 252 129,45			
н174902У	—	—	585 036,77	2 252 123,02			

2. Сведения о частях границ уточняемого земельного участка с кадастровым номером 43:30:440201:153 :

Обозначение части границ		Горизонтальное проложение (S), м	Описание прохождения части границ	Сведения о согласовании местоположения границ (согласовано/спорное)
от т.	до т.			
1	2	3	4	5
н174902У	н174903У	21,40	—	согласовано
н174903У	н174900У	14,20		
н174900У	н174904У	22,59		
н174904У	н174902У	14,60		

3. Сведения о характеристиках уточняемого земельного участка с кадастровым номером 43:30:440201:153 :

№ п/п	Наименование характеристики земельного участка	Значение характеристики
1	2	3
1	2	3

1	2	3
1.	Адрес земельного участка	—
1.1.	Сведения о местоположении земельного участка (при отсутствии адреса) в структурированном в соответствии с федеральной информационной адресной системой виде	
1.2.	Дополнительные сведения о местоположении земельного участка	Кировская обл, р-н Слободской, с Закаринье, ул Труда, д 4
2.	Площадь земельного участка ± величина погрешности определения (вычисления) площади ($P \pm \Delta P$), м ²	316 ± 6,00
3.	Формула, примененная для вычисления предельной погрешности определения площади земельного участка, с подставленными значениями и итоговые (вычисленные) значения	$3,5 * 0,10 * \sqrt{(316,00)} = 6$
4.	Площадь земельного участка согласно сведениям Единого государственного реестра недвижимости (Ркад), м ²	426,00
5.	Оценка расхождения Р и Ркад ($P - P_{кад}$), м ²	110
6.	Предельный минимальный и максимальный размеры земельного участка (Рмин и Рмакс), м ²	Рмин = 600 Рмакс = 2 000
7.	Вид (виды) разрешенного использования	для личного подсобного хозяйства
7.1.	Дополнительные сведения об использовании земельного участка	—
8.	Кадастровый или иной государственный учетный номер (инвентарный) здания, сооружения, объекта незавершенного строительства, расположенного на земельном участке	—
9.	Сведения о земельных участках (землях общего пользования, территории общего пользования), посредством которых обеспечивается доступ	Земли общего пользования
10.	Иные сведения	—
4. Пояснения к сведениям об уточняемом земельном участке с кадастровым номером		43:30:440201:153 :
1.	—	—

1. Сведения о характерных точках границ уточняемого земельного участка с кадастровым номером 43:30:440201:155 :
 Система координат МСК-43 Зона № 2

Обозначение характерных точек границ	Координаты, м				Метод определения координат	Формулы, примененные для расчета средней квадратической погрешности определения координат характерных точек границ (Mt), с подставленными в такие формулы значениями и итоговые (вычисленные) значения Mt, м	Описание закрепления точки
	содержатся в Едином государственном реестре недвижимости		определены в результате выполнения комплексных кадастровых работ				
	X	Y	X	Y			
1	2	3	4	5	6	7	8
85	—	—	585 082,51	2 251 833,19	Иное описание	0,01	Временный межевой знак
н17463 3У	—	—	585 078,52	2 251 832,34	Метод спутниковых геодезических измерений (определений)	0,10	закрепление отсутствует
н17463 4У	—	—	585 080,54	2 251 819,26			Столб
н17463 5У	—	—	585 087,94	2 251 812,75			точка нежилого строения
н17463 6У	—	—	585 102,13	2 251 813,19			Столб
н17463 7У	—	—	585 125,70	2 251 816,22			Столб
н17463 8У	—	—	585 122,26	2 251 838,81		Столб	
85	—	—	585 082,51	2 251 833,19	Иное описание	0,01	Временный межевой знак

2. Сведения о частях границ уточняемого земельного участка с кадастровым номером 43:30:440201:155 :

Обозначение части границ		Горизонтальное проложение (S), м	Описание прохождения части границ	Сведения о согласовании местоположения границ (согласовано/спорное)
от т.	до т.			
1	2	3	4	5
85	н174633У	4,08	Частично по забору	согласовано
н174633У	н174634У	13,24		
н174634У	н174635У	9,86	По забору	
н174635У	н174636У	14,20	Частично по забору	
н174636У	н174637У	23,76	Частично по забору	
н174637У	н174638У	22,85	По забору	

1	2	3	4	5
н174638У	85	40,15	Частично по забору	согласовано
3. Сведения о характеристиках уточняемого земельного участка с кадастровым номером			43:30:440201:155 :	
№ п/п	Наименование характеристики земельного участка		Значение характеристики	
1	2		3	
1.	Адрес земельного участка		—	
1.1.	Сведения о местоположении земельного участка (при отсутствии адреса) в структурированном в соответствии с федеральной информационной адресной системой виде			
1.2.	Дополнительные сведения о местоположении земельного участка		Кировская обл, р-н Слободской, с Закаринье, ул Первомайская	
2.	Площадь земельного участка ± величина погрешности определения (вычисления) площади ($P \pm \Delta P$), м ²		955 ± 11,00	
3.	Формула, примененная для вычисления предельной погрешности определения площади земельного участка, с подставленными значениями и итоговые (вычисленные) значения		$3,5*0,10*\sqrt{(955,00)} = 11$	
4.	Площадь земельного участка согласно сведениям Единого государственного реестра недвижимости (Ркад), м ²		1 068,00	
5.	Оценка расхождения Р и Ркад ($P - P_{кад}$), м ²		113	
6.	Предельный минимальный и максимальный размеры земельного участка ($P_{мин}$ и $P_{макс}$), м ²		— —	
7.	Вид (виды) разрешенного использования		для личного подсобного хозяйства	
7.1.	Дополнительные сведения об использовании земельного участка		—	
8.	Кадастровый или иной государственный учетный номер (инвентарный) здания, сооружения, объекта незавершенного строительства, расположенного на земельном участке		—	
9.	Сведения о земельных участках (землях общего пользования, территории общего пользования), посредством которых обеспечивается доступ		Земли общего пользования	
10.	Иные сведения		—	
4. Пояснения к сведениям об уточняемом земельном участке с кадастровым номером			43:30:440201:155 :	
1.	—			

1. Сведения о характерных точках границ уточняемого земельного участка с кадастровым номером 43:30:440201:157 :
 Система координат МСК-43 Зона № 2

Обозначение характерных точек границ	Координаты, м				Метод определения координат	Формулы, примененные для расчета средней квадратической погрешности определения координат характерных точек границ (Mt), с подставленными в такие формулы значениями и итоговые (вычисленные) значения Mt, м	Описание закрепления точки
	содержатся в Едином государственном реестре недвижимости		определены в результате выполнения комплексных кадастровых работ				
	X	Y	X	Y			
1	2	3	4	5	6	7	8
н174639У	—	—	585 017,17	2 251 356,22	Метод спутниковых геодезических измерений (определений)	0,10	закрепление отсутствует
н174640У	—	—	585 005,90	2 251 364,24			
н174641У	—	—	584 985,66	2 251 329,74			
н174642У	—	—	585 004,83	2 251 313,64			
н174639У	—	—	585 017,17	2 251 356,22			

2. Сведения о частях границ уточняемого земельного участка с кадастровым номером 43:30:440201:157 :

Обозначение части границ		Горизонтальное проложение (S), м	Описание прохождения части границ	Сведения о согласовании местоположения границ (согласовано/спорное)
от т.	до т.			
1	2	3	4	5
н174639У	н174640У	13,83	-	согласовано
н174640У	н174641У	40,00		
н174641У	н174642У	25,03		
н174642У	н174639У	44,33		

3. Сведения о характеристиках уточняемого земельного участка с кадастровым номером 43:30:440201:157 :

№ п/п	Наименование характеристики земельного участка	Значение характеристики
1	2	3
1	2	3

1	2	3
1.	Адрес земельного участка	—
1.1.	Сведения о местоположении земельного участка (при отсутствии адреса) в структурированном в соответствии с федеральной информационной адресной системой виде	
1.2.	Дополнительные сведения о местоположении земельного участка	Кировская область, р-н Слободской, с Закаринье, ул Мира
2.	Площадь земельного участка ± величина погрешности определения (вычисления) площади ($P \pm \Delta P$), м ²	783 ± 10,00
3.	Формула, примененная для вычисления предельной погрешности определения площади земельного участка, с подставленными значениями и итоговые (вычисленные) значения	$3,5 * 0,10 * \sqrt{(783,00)} = 10$
4.	Площадь земельного участка согласно сведениям Единого государственного реестра недвижимости (Ркад), м ²	783,00
5.	Оценка расхождения P и Ркад ($P - P_{кад}$), м ²	0
6.	Предельный минимальный и максимальный размеры земельного участка (P _{мин} и P _{макс}), м ²	P _{мин} = 600 P _{макс} = 2 000
7.	Вид (виды) разрешенного использования	для личного подсобного хозяйства
7.1.	Дополнительные сведения об использовании земельного участка	—
8.	Кадастровый или иной государственный учетный номер (инвентарный) здания, сооружения, объекта незавершенного строительства, расположенного на земельном участке	—
9.	Сведения о земельных участках (землях общего пользования, территории общего пользования), посредством которых обеспечивается доступ	Земли общего пользования
10.	Иные сведения	сдан в аренду. Обременение возникает на основании: договор аренды серия КВО, № 29030341 Аренда. Обременение возникает на основании: Иной документ № ----
4. Пояснения к сведениям об уточняемом земельном участке с кадастровым номером <u>43:30:440201:157</u> :		
1.	—	

1. Сведения о характерных точках границ уточняемого земельного участка с кадастровым номером 43:30:440201:158 :
 Система координат МСК-43 Зона № 2

Обозначение характерных точек границ	Координаты, м				Метод определения координат	Формулы, примененные для расчета средней квадратической погрешности определения координат характерных точек границ (Mt), с подставленными в такие формулы значениями и итоговые (вычисленные) значения Mt, м	Описание закрепления точки
	содержатся в Едином государственном реестре недвижимости		определены в результате выполнения комплексных кадастровых работ				
	X	Y	X	Y			
1	2	3	4	5	6	7	8
14	—	—	585 174,59	2 251 522,32	Иное описание	0,01	Долговременный межевой знак
н174578У	—	—	585 182,85	2 251 507,74	Метод спутниковых геодезических измерений (определений)	0,10	закрепление отсутствует
н174391У	—	—	585 234,45	2 251 504,08			
н174389У	—	—	585 235,14	2 251 519,30			
7	—	—	585 182,96	2 251 522,73	Иное описание	0,01	Долговременный межевой знак
14	—	—	585 174,59	2 251 522,32			

2. Сведения о частях границ уточняемого земельного участка с кадастровым номером 43:30:440201:158 :

Обозначение части границ		Горизонтальное проложение (S), м	Описание прохождения части границ	Сведения о согласовании местоположения границ (согласовано/спорное)
от т.	до т.			
1	2	3	4	5
14	н174578У	16,76	частично по нежилому строению	согласовано
н174578У	н174391У	51,73		
н174391У	н174389У	15,24		
н174389У	7	52,29		
7	14	8,38		

3. Сведения о характеристиках уточняемого земельного участка с кадастровым номером 43:30:440201:158 :

№ п/п	Наименование характеристики земельного участка	Значение характеристики
1	2	3
1		

1	2	3
1.	Адрес земельного участка	—
1.1.	Сведения о местоположении земельного участка (при отсутствии адреса) в структурированном в соответствии с федеральной информационной адресной системой виде	
1.2.	Дополнительные сведения о местоположении земельного участка	Кировская обл, р-н Слободской, с Закаринье, ул Школьная, д 3
2.	Площадь земельного участка ± величина погрешности определения (вычисления) площади ($P \pm \Delta P$), м ²	848 ± 10,00
3.	Формула, примененная для вычисления предельной погрешности определения площади земельного участка, с подставленными значениями и итоговые (вычисленные) значения	$3,5 * 0,10 * \sqrt{(848,00)} = 10$
4.	Площадь земельного участка согласно сведениям Единого государственного реестра недвижимости (Ркад), м ²	710,00
5.	Оценка расхождения Р и Ркад ($P - P_{кад}$), м ²	138
6.	Предельный минимальный и максимальный размеры земельного участка (Рмин и Рмакс), м ²	— —
7.	Вид (виды) разрешенного использования	для личного подсобного хозяйства
7.1.	Дополнительные сведения об использовании земельного участка	—
8.	Кадастровый или иной государственный учетный номер (инвентарный) здания, сооружения, объекта незавершенного строительства, расположенного на земельном участке	43:30:440201:321
9.	Сведения о земельных участках (землях общего пользования, территории общего пользования), посредством которых обеспечивается доступ	Земли общего пользования
10.	Иные сведения	—
4. Пояснения к сведениям об уточняемом земельном участке с кадастровым номером		43:30:440201:158 :
1.		—

1. Сведения о характерных точках границ уточняемого земельного участка с кадастровым номером 43:30:440201:159 :
 Система координат МСК-43 Зона № 2

Обозначение характерных точек границ	Координаты, м				Метод определения координат	Формулы, примененные для расчета средней квадратической погрешности определения координат характерных точек границ (Mt), с подставленными в такие формулы значениями и итоговые (вычисленные) значения Mt, м	Описание закрепления точки
	содержатся в Едином государственном реестре недвижимости		определены в результате выполнения комплексных кадастровых работ				
	X	Y	X	Y			
1	2	3	4	5	6	7	8
н174468У	—	—	585 161,92	2 251 379,22	Метод спутниковых геодезических измерений (определений)	0,10	закрепление отсутствует
н174472У	—	—	585 184,44	2 251 384,84			
н174478У	—	—	585 181,60	2 251 402,40			
н174473У	—	—	585 178,12	2 251 431,98			
н174469У	—	—	585 150,30	2 251 434,47			
н174475У	—	—	585 150,74	2 251 399,85			
н174474У	—	—	585 156,56	2 251 400,57			
н174468У	—	—	585 161,92	2 251 379,22			

2. Сведения о частях границ уточняемого земельного участка с кадастровым номером 43:30:440201:159 :

Обозначение части границ		Горизонтальное проложение (S), м	Описание прохождения части границ	Сведения о согласовании местоположения границ (согласовано/спорное)
от т.	до т.			
1	2	3	4	5
н174468У	н174472У	23,21	-	согласовано
н174472У	н174478У	17,79		
н174478У	н174473У	29,78		
н174473У	н174469У	27,93		

1	2	3	4	5
н174469У	н174475У	34,62		согласовано
н174475У	н174474У	5,86		
н174474У	н174468У	22,01		

3. Сведения о характеристиках уточняемого земельного участка с кадастровым номером 43:30:440201:159 :

№ п/п	Наименование характеристики земельного участка	Значение характеристики
1	2	3
1.	Адрес земельного участка	—
1.1.	Сведения о местоположении земельного участка (при отсутствии адреса) в структурированном в соответствии с федеральной информационной адресной системой виде	
1.2.	Дополнительные сведения о местоположении земельного участка	Кировская обл, р-н Слободской, с Закариные, ул Мира, д 3
2.	Площадь земельного участка ± величина погрешности определения (вычисления) площади ($P \pm \Delta P$), м ²	1 416 ± 13,00
3.	Формула, примененная для вычисления предельной погрешности определения площади земельного участка, с подставленными значениями и итоговые (вычисленные) значения	$3,5*0,10*\sqrt{(1\ 416,00)} = 13$
4.	Площадь земельного участка согласно сведениям Единого государственного реестра недвижимости (Ркад), м ²	1 296,00
5.	Оценка расхождения Р и Ркад ($P - P_{кад}$), м ²	120
6.	Предельный минимальный и максимальный размеры земельного участка (Рмин и Рмакс), м ²	Рмин = 600 Рмакс = 2 000
7.	Вид (виды) разрешенного использования	для личного подсобного хозяйства
7.1.	Дополнительные сведения об использовании земельного участка	—
8.	Кадастровый или иной государственный учетный номер (инвентарный) здания, сооружения, объекта незавершенного строительства, расположенного на земельном участке	43:30:440201:325
9.	Сведения о земельных участках (землях общего пользования, территории общего пользования), посредством которых обеспечивается доступ	Земли общего пользования
10.	Иные сведения	—

4. Пояснения к сведениям об уточняемом земельном участке с кадастровым номером 43:30:440201:159 :

1.	—
----	---

1. Сведения о характерных точках границ уточняемого земельного участка с кадастровым номером 43:30:440201:160 :
 Система координат МСК-43 Зона № 2

Обозначение характерных точек границ	Координаты, м				Метод определения координат	Формулы, примененные для расчета средней квадратической погрешности определения координат характерных точек границ (Mt), с подставленными в такие формулы значениями и итоговые (вычисленные) значения Mt, м	Описание закрепления точки
	содержатся в Едином государственном реестре недвижимости		определены в результате выполнения комплексных кадастровых работ				
	X	Y	X	Y			
1	2	3	4	5	6	7	8
н174462У	—	—	585 106,26	2 251 364,54	Метод спутниковых геодезических измерений (определений)	0,10	закрепление отсутствует
н174466У	—	—	585 129,86	2 251 370,01			
н174467У	—	—	585 122,35	2 251 436,72			
н174463У	—	—	585 095,48	2 251 438,57			
н174462У	—	—	585 106,26	2 251 364,54			

2. Сведения о частях границ уточняемого земельного участка с кадастровым номером 43:30:440201:160 :

Обозначение части границ		Горизонтальное проложение (S), м	Описание прохождения части границ	Сведения о согласовании местоположения границ (согласовано/спорное)
от т.	до т.			
1	2	3	4	5
н174462У	н174466У	24,23	частично по нежилому строению	согласовано
н174466У	н174467У	67,13		
н174467У	н174463У	26,93		
н174463У	н174462У	74,81		

3. Сведения о характеристиках уточняемого земельного участка с кадастровым номером 43:30:440201:160 :

№ п/п	Наименование характеристики земельного участка	Значение характеристики
1	2	3
1	2	3

1	2	3
1.	Адрес земельного участка	—
1.1.	Сведения о местоположении земельного участка (при отсутствии адреса) в структурированном в соответствии с федеральной информационной адресной системой виде	
1.2.	Дополнительные сведения о местоположении земельного участка	Кировская обл, р-н Слободской, с Закаринье, ул Мира, д 1
2.	Площадь земельного участка ± величина погрешности определения (вычисления) площади ($P \pm \Delta P$), м ²	1 792 ± 15,00
3.	Формула, примененная для вычисления предельной погрешности определения площади земельного участка, с подставленными значениями и итоговые (вычисленные) значения	$3,5 * 0,10 * \sqrt{(1\ 792,00)} = 15$
4.	Площадь земельного участка согласно сведениям Единого государственного реестра недвижимости (Ркад), м ²	1 792,00
5.	Оценка расхождения Р и Ркад ($P - P_{кад}$), м ²	0
6.	Предельный минимальный и максимальный размеры земельного участка (Рмин и Рмакс), м ²	Рмин = 600 Рмакс = 2 000
7.	Вид (виды) разрешенного использования	для личного подсобного хозяйства
7.1.	Дополнительные сведения об использовании земельного участка	—
8.	Кадастровый или иной государственный учетный номер (инвентарный) здания, сооружения, объекта незавершенного строительства, расположенного на земельном участке	43:30:440201:331
9.	Сведения о земельных участках (землях общего пользования, территории общего пользования), посредством которых обеспечивается доступ	Земли общего пользования
10.	Иные сведения	—
4. Пояснения к сведениям об уточняемом земельном участке с кадастровым номером		43:30:440201:160 :
1.		—

1. Сведения о характерных точках границ уточняемого земельного участка с кадастровым номером 43:30:440201:161 :
 Система координат МСК-43 Зона № 2

Обозначение характерных точек границ	Координаты, м				Метод определения координат	Формулы, примененные для расчета средней квадратической погрешности определения координат характерных точек границ (Mt), с подставленными в такие формулы значениями и итоговые (вычисленные) значения Mt, м	Описание закрепления точки
	содержатся в Едином государственном реестре недвижимости		определены в результате выполнения комплексных кадастровых работ				
	X	Y	X	Y			
1	2	3	4	5	6	7	8
н174607У	—	—	585 118,59	2 252 003,91	Метод спутниковых геодезических измерений (определений)	0,10	закрепление отсутствует
н174608У	—	—	585 127,24	2 251 978,28			точка нежилого строения
н174609У	—	—	585 183,98	2 251 998,65			закрепление отсутствует
н174610У	—	—	585 175,16	2 252 023,47			
н174607У	—	—	585 118,59	2 252 003,91			

2. Сведения о частях границ уточняемого земельного участка с кадастровым номером 43:30:440201:161 :

Обозначение части границ		Горизонтальное проложение (S), м	Описание прохождения части границ	Сведения о согласовании местоположения границ (согласовано/спорное)
от т.	до т.			
1	2	3	4	5
н174607У	н174608У	27,05	частично по нежилому строению	согласовано
н174608У	н174609У	60,29		
н174609У	н174610У	26,34		
н174610У	н174607У	59,86		

3. Сведения о характеристиках уточняемого земельного участка с кадастровым номером 43:30:440201:161 :

№ п/п	Наименование характеристики земельного участка	Значение характеристики
1	2	3
1	2	3

1	2	3
1.	Адрес земельного участка	—
1.1.	Сведения о местоположении земельного участка (при отсутствии адреса) в структурированном в соответствии с федеральной информационной адресной системой виде	
1.2.	Дополнительные сведения о местоположении земельного участка	Кировская обл, р-н Слободской, с Закаринье, ул Первомайская, д 5
2.	Площадь земельного участка ± величина погрешности определения (вычисления) площади ($P \pm \Delta P$), м ²	1 604 ± 14,00
3.	Формула, примененная для вычисления предельной погрешности определения площади земельного участка, с подставленными значениями и итоговые (вычисленные) значения	$3,5 * 0,10 * \sqrt{(1\ 604,00)} = 14$
4.	Площадь земельного участка согласно сведениям Единого государственного реестра недвижимости (Ркад), м ²	1 371,00
5.	Оценка расхождения P и Ркад ($P - P_{кад}$), м ²	233
6.	Предельный минимальный и максимальный размеры земельного участка (Рмин и Рмакс), м ²	Рмин = 600 Рмакс = 2 000
7.	Вид (виды) разрешенного использования	для личного подсобного хозяйства
7.1.	Дополнительные сведения об использовании земельного участка	—
8.	Кадастровый или иной государственный учетный номер (инвентарный) здания, сооружения, объекта незавершенного строительства, расположенного на земельном участке	—
9.	Сведения о земельных участках (землях общего пользования, территории общего пользования), посредством которых обеспечивается доступ	Земли общего пользования
10.	Иные сведения	—
4. Пояснения к сведениям об уточняемом земельном участке с кадастровым номером		43:30:440201:161 :
1.	—	—

1. Сведения о характерных точках границ уточняемого земельного участка с кадастровым номером 43:30:440201:163 :
 Система координат МСК-43 Зона № 2

Обозначение характерных точек границ	Координаты, м				Метод определения координат	Формулы, примененные для расчета средней квадратической погрешности определения координат характерных точек границ (Mt), с подставленными в такие формулы значениями и итоговые (вычисленные) значения Mt, м	Описание закрепления точки
	содержатся в Едином государственном реестре недвижимости		определены в результате выполнения комплексных кадастровых работ				
	X	Y	X	Y			
1	2	3	4	5	6	7	8
н174415У	—	—	585 378,86	2 252 303,61	Метод спутниковых геодезических измерений (определений)	0,10	закрепление отсутствует
н174416У	—	—	585 368,05	2 252 298,15			
н174417У	—	—	585 407,29	2 252 220,67			
н174418У	—	—	585 415,82	2 252 225,29			
н174415У	—	—	585 378,86	2 252 303,61			

2. Сведения о частях границ уточняемого земельного участка с кадастровым номером 43:30:440201:163 :

Обозначение части границ		Горизонтальное проложение (S), м	Описание прохождения части границ	Сведения о согласовании местоположения границ (согласовано/спорное)
от т.	до т.			
1	2	3	4	5
н174415У	н174416У	12,11	-	согласовано
н174416У	н174417У	86,85		
н174417У	н174418У	9,70		
н174418У	н174415У	86,60		

3. Сведения о характеристиках уточняемого земельного участка с кадастровым номером 43:30:440201:163 :

№ п/п	Наименование характеристики земельного участка	Значение характеристики
1	2	3
1	2	3

1	2	3
1.	Адрес земельного участка	—
1.1.	Сведения о местоположении земельного участка (при отсутствии адреса) в структурированном в соответствии с федеральной информационной адресной системой виде	
1.2.	Дополнительные сведения о местоположении земельного участка	Кировская обл, р-н Слободской, с Закаринье, ул Труда, д 16
2.	Площадь земельного участка ± величина погрешности определения (вычисления) площади ($P \pm \Delta P$), м ²	945 ± 11,00
3.	Формула, примененная для вычисления предельной погрешности определения площади земельного участка, с подставленными значениями и итоговые (вычисленные) значения	$3,5 * 0,10 * \sqrt{(945,00)} = 11$
4.	Площадь земельного участка согласно сведениям Единого государственного реестра недвижимости (Ркад), м ²	780,00
5.	Оценка расхождения Р и Ркад ($P - P_{кад}$), м ²	165
6.	Предельный минимальный и максимальный размеры земельного участка (Рмин и Рмакс), м ²	Рмин = 600 Рмакс = 2 000
7.	Вид (виды) разрешенного использования	для личного подсобного хозяйства
7.1.	Дополнительные сведения об использовании земельного участка	—
8.	Кадастровый или иной государственный учетный номер (инвентарный) здания, сооружения, объекта незавершенного строительства, расположенного на земельном участке	—
9.	Сведения о земельных участках (землях общего пользования, территории общего пользования), посредством которых обеспечивается доступ	Земли общего пользования
10.	Иные сведения	—
4. Пояснения к сведениям об уточняемом земельном участке с кадастровым номером		43:30:440201:163 :
1.	—	—

1. Сведения о характерных точках границ уточняемого земельного участка с кадастровым номером 43:30:440201:164 :
 Система координат МСК-43 Зона № 2

Обозначение характерных точек границ	Координаты, м				Метод определения координат	Формулы, примененные для расчета средней квадратической погрешности определения координат характерных точек границ (Mt), с подставленными в такие формулы значениями и итоговые (вычисленные) значения Mt, м	Описание закрепления точки
	содержатся в Едином государственном реестре недвижимости		определены в результате выполнения комплексных кадастровых работ				
	X	Y	X	Y			
1	2	3	4	5	6	7	8
н174416У	—	—	585 368,05	2 252 298,15	Метод спутниковых геодезических измерений (определений)	0,10	закрепление отсутствует
н174419У	—	—	585 360,21	2 252 294,41			точка забора
н174420У	—	—	585 399,05	2 252 216,48			закрепление отсутствует
н174417У	—	—	585 407,29	2 252 220,67			
н174416У	—	—	585 368,05	2 252 298,15			

2. Сведения о частях границ уточняемого земельного участка с кадастровым номером 43:30:440201:164 :

Обозначение части границ		Горизонтальное проложение (S), м	Описание прохождения части границ	Сведения о согласовании местоположения границ (согласовано/спорное)
от т.	до т.			
1	2	3	4	5
н174416У	н174419У	8,69	Частично по забору	согласовано
н174419У	н174420У	87,07		
н174420У	н174417У	9,24		
н174417У	н174416У	86,85		

3. Сведения о характеристиках уточняемого земельного участка с кадастровым номером 43:30:440201:164 :

№ п/п	Наименование характеристики земельного участка	Значение характеристики
1	2	3
1	2	3

1	2	3
1.	Адрес земельного участка	—
1.1.	Сведения о местоположении земельного участка (при отсутствии адреса) в структурированном в соответствии с федеральной информационной адресной системой виде	
1.2.	Дополнительные сведения о местоположении земельного участка	Кировская обл, р-н Слободской, с Закаринье, ул Труда, д 16
2.	Площадь земельного участка ± величина погрешности определения (вычисления) площади ($P \pm \Delta P$), м ²	780 ± 10,00
3.	Формула, примененная для вычисления предельной погрешности определения площади земельного участка, с подставленными значениями и итоговые (вычисленные) значения	$3,5 * 0,10 * \sqrt{(780,00)} = 10$
4.	Площадь земельного участка согласно сведениям Единого государственного реестра недвижимости (Ркад), м ²	780,00
5.	Оценка расхождения Р и Ркад ($P - P_{кад}$), м ²	0
6.	Предельный минимальный и максимальный размеры земельного участка (Рмин и Рмакс), м ²	Рмин = 600 Рмакс = 2 000
7.	Вид (виды) разрешенного использования	для личного подсобного хозяйства
7.1.	Дополнительные сведения об использовании земельного участка	—
8.	Кадастровый или иной государственный учетный номер (инвентарный) здания, сооружения, объекта незавершенного строительства, расположенного на земельном участке	—
9.	Сведения о земельных участках (землях общего пользования, территории общего пользования), посредством которых обеспечивается доступ	Земли общего пользования
10.	Иные сведения	—
4. Пояснения к сведениям об уточняемом земельном участке с кадастровым номером		43:30:440201:164 :
1.	—	—

1. Сведения о характерных точках границ уточняемого земельного участка с кадастровым номером 43:30:440201:165 :
 Система координат МСК-43 Зона № 2

Обозначение характерных точек границ	Координаты, м				Метод определения координат	Формулы, примененные для расчета средней квадратической погрешности определения координат характерных точек границ (Mt), с подставленными в такие формулы значениями и итоговые (вычисленные) значения Mt, м	Описание закрепления точки
	содержатся в Едином государственном реестре недвижимости		определены в результате выполнения комплексных кадастровых работ				
	X	Y	X	Y			
1	2	3	4	5	6	7	8
н174419У	—	—	585 360,21	2 252 294,41	Метод спутниковых геодезических измерений (определений)	0,10	точка забора
н174421У	—	—	585 347,17	2 252 287,30			закрепление отсутствует
н174425У	—	—	585 366,69	2 252 249,00			
н174422У	—	—	585 386,29	2 252 209,97			
н174643У	—	—	585 395,98	2 252 214,96			
н174420У	—	—	585 399,05	2 252 216,48			
н174419У	—	—	585 360,21	2 252 294,41			

2. Сведения о частях границ уточняемого земельного участка с кадастровым номером 43:30:440201:165 :

Обозначение части границ		Горизонтальное проложение (S), м	Описание прохождения части границ	Сведения о согласовании местоположения границ (согласовано/спорное)
от т.	до т.			
1	2	3	4	5
н174419У	н174421У	14,85	Частично по забору	согласовано
н174421У	н174425У	42,99		
н174425У	н174422У	43,67		
н174422У	н174643У	10,90		
н174643У	н174420У	3,43		
н174420У	н174419У	87,07		

3. Сведения о характеристиках уточняемого земельного участка с кадастровым номером 43:30:440201:165 :

№ п/п	Наименование характеристики земельного участка	Значение характеристики
1	2	3
1.	Адрес земельного участка	—
1.1.	Сведения о местоположении земельного участка (при отсутствии адреса) в структурированном в соответствии с федеральной информационной адресной системой виде	
1.2.	Дополнительные сведения о местоположении земельного участка	Кировская обл, р-н Слободской, с Закаринье, ул Труда, д 16
2.	Площадь земельного участка ± величина погрешности определения (вычисления) площади ($P \pm \Delta P$), м ²	1 261 ± 12,00
3.	Формула, примененная для вычисления предельной погрешности определения площади земельного участка, с подставленными значениями и итоговые (вычисленные) значения	$3,5 * 0,10 * \sqrt{(1\ 261,00)} = 12$
4.	Площадь земельного участка согласно сведениям Единого государственного реестра недвижимости ($P_{\text{кад}}$), м ²	780,00
5.	Оценка расхождения P и $P_{\text{кад}}$ ($P - P_{\text{кад}}$), м ²	481
6.	Предельный минимальный и максимальный размеры земельного участка ($P_{\text{мин}}$ и $P_{\text{макс}}$), м ²	$P_{\text{мин}} = 600$ $P_{\text{макс}} = 2\ 000$
7.	Вид (виды) разрешенного использования	для личного подсобного хозяйства
7.1.	Дополнительные сведения об использовании земельного участка	—
8.	Кадастровый или иной государственный учетный номер (инвентарный) здания, сооружения, объекта незавершенного строительства, расположенного на земельном участке	—
9.	Сведения о земельных участках (землях общего пользования, территории общего пользования), посредством которых обеспечивается доступ	Земли общего пользования
10.	Иные сведения	—

4. Пояснения к сведениям об уточняемом земельном участке с кадастровым номером 43:30:440201:165 :

1.	—
----	---

1. Сведения о характерных точках границ уточняемого земельного участка с кадастровым номером 43:30:440201:166 :
 Система координат МСК-43 Зона № 2

Обозначение характерных точек границ	Координаты, м				Метод определения координат	Формулы, примененные для расчета средней квадратической погрешности определения координат характерных точек границ (Mt), с подставленными в такие формулы значениями и итоговые (вычисленные) значения Mt, м	Описание закрепления точки
	содержатся в Едином государственном реестре недвижимости		определены в результате выполнения комплексных кадастровых работ				
	X	Y	X	Y			
1	2	3	4	5	6	7	8
н174424У	—	—	585 343,39	2 252 237,28	Метод спутниковых геодезических измерений (определений)	0,10	закрепление отсутствует
н174429У	—	—	585 362,13	2 252 197,50			
н174434У	—	—	585 374,12	2 252 203,67			
н174422У	—	—	585 386,29	2 252 209,97			
н174425У	—	—	585 366,69	2 252 249,00			
н174424У	—	—	585 343,39	2 252 237,28			

2. Сведения о частях границ уточняемого земельного участка с кадастровым номером 43:30:440201:166 :

Обозначение части границ		Горизонтальное проложение (S), м	Описание прохождения части границ	Сведения о согласовании местоположения границ (согласовано/спорное)
от т.	до т.			
1	2	3	4	5
н174424У	н174429У	43,97		согласовано
н174429У	н174434У	13,48		
н174434У	н174422У	13,70		
н174422У	н174425У	43,67		
н174425У	н174424У	26,08		

3. Сведения о характеристиках уточняемого земельного участка с кадастровым номером 43:30:440201:166 :

№ п/п	Наименование характеристики земельного участка	Значение характеристики
1	2	3
1		

1	2	3
1.	Адрес земельного участка	—
1.1.	Сведения о местоположении земельного участка (при отсутствии адреса) в структурированном в соответствии с федеральной информационной адресной системой виде	
1.2.	Дополнительные сведения о местоположении земельного участка	Кировская обл, р-н Слободской, с Закаринье, ул Труда, д 14
2.	Площадь земельного участка ± величина погрешности определения (вычисления) площади ($P \pm \Delta P$), м ²	1 167 ± 12,00
3.	Формула, примененная для вычисления предельной погрешности определения площади земельного участка, с подставленными значениями и итоговые (вычисленные) значения	$3,5*0,10*\sqrt{(1\ 167,00)} = 12$
4.	Площадь земельного участка согласно сведениям Единого государственного реестра недвижимости (Ркад), м ²	884,00
5.	Оценка расхождения Р и Ркад ($P - P_{кад}$), м ²	283
6.	Предельный минимальный и максимальный размеры земельного участка ($P_{мин}$ и $P_{макс}$), м ²	— —
7.	Вид (виды) разрешенного использования	для личного подсобного хозяйства
7.1.	Дополнительные сведения об использовании земельного участка	—
8.	Кадастровый или иной государственный учетный номер (инвентарный) здания, сооружения, объекта незавершенного строительства, расположенного на земельном участке	43:30:440201:261
9.	Сведения о земельных участках (землях общего пользования, территории общего пользования), посредством которых обеспечивается доступ	Земли общего пользования
10.	Иные сведения	—
4. Пояснения к сведениям об уточняемом земельном участке с кадастровым номером		43:30:440201:166 :
1.		—

1. Сведения о характерных точках границ уточняемого земельного участка с кадастровым номером <u>43:30:440201:167</u> :							
Система координат <u>МСК-43</u>		Зона № <u>2</u>					
Обозначение характерных точек границ	Координаты, м				Метод определения координат	Формулы, примененные для расчета средней квадратической погрешности определения координат характерных точек границ (Mt), с подставленными в такие формулы значениями и итоговые (вычисленные) значения Mt, м	Описание закрепления точки
	содержатся в Едином государственном реестре недвижимости		определены в результате выполнения комплексных кадастровых работ				
	X	Y	X	Y			
1	2	3	4	5	6	7	8
н174423У	—	—	585 325,17	2 252 276,23	Метод спутниковых геодезических измерений (определений)	0,10	точка забора
н174426У	—	—	585 304,30	2 252 265,27			закрепление отсутствует
н174427У	—	—	585 322,58	2 252 226,47			
н174424У	—	—	585 343,39	2 252 237,28			
н174423У	—	—	585 325,17	2 252 276,23			точка забора
2. Сведения о частях границ уточняемого земельного участка с кадастровым номером <u>43:30:440201:167</u> :							
Обозначение части границ		Горизонтальное проложение (S), м	Описание прохождения части границ	Сведения о согласовании местоположения границ (согласовано/спорное)			
от т.	до т.						
1	2	3	4	5			
н174423У	н174426У	23,57	Частично по забору	согласовано			
н174426У	н174427У	42,89					
н174427У	н174424У	23,45					
н174424У	н174423У	43,00					
3. Сведения о характеристиках уточняемого земельного участка с кадастровым номером <u>43:30:440201:167</u> :							
№ п/п	Наименование характеристики земельного участка		Значение характеристики				
1	2		3				

1	2	3
1.	Адрес земельного участка	—
1.1.	Сведения о местоположении земельного участка (при отсутствии адреса) в структурированном в соответствии с федеральной информационной адресной системой виде	
1.2.	Дополнительные сведения о местоположении земельного участка	Кировская обл, р-н Слободской, с Закаринье, ул Труда, д 14
2.	Площадь земельного участка ± величина погрешности определения (вычисления) площади ($P \pm \Delta P$), м ²	1 009 ± 11,00
3.	Формула, примененная для вычисления предельной погрешности определения площади земельного участка, с подставленными значениями и итоговые (вычисленные) значения	$3,5 * 0,10 * \sqrt{(1\ 009,00)} = 11$
4.	Площадь земельного участка согласно сведениям Единого государственного реестра недвижимости (Ркад), м ²	886,00
5.	Оценка расхождения Р и Ркад ($P - P_{кад}$), м ²	123
6.	Предельный минимальный и максимальный размеры земельного участка (Рмин и Рмакс), м ²	Рмин = 600 Рмакс = 2 000
7.	Вид (виды) разрешенного использования	для личного подсобного хозяйства
7.1.	Дополнительные сведения об использовании земельного участка	—
8.	Кадастровый или иной государственный учетный номер (инвентарный) здания, сооружения, объекта незавершенного строительства, расположенного на земельном участке	43:30:440201:261
9.	Сведения о земельных участках (землях общего пользования, территории общего пользования), посредством которых обеспечивается доступ	Земли общего пользования
10.	Иные сведения	—
4. Пояснения к сведениям об уточняемом земельном участке с кадастровым номером		43:30:440201:167 :
1.		—

1. Сведения о характерных точках границ уточняемого земельного участка с кадастровым номером 43:30:440201:168 :
 Система координат МСК-43 Зона № 2

Обозначение характерных точек границ	Координаты, м				Метод определения координат	Формулы, примененные для расчета средней квадратической погрешности определения координат характерных точек границ (Mt), с подставленными в такие формулы значениями и итоговые (вычисленные) значения Mt, м	Описание закрепления точки
	содержатся в Едином государственном реестре недвижимости		определены в результате выполнения комплексных кадастровых работ				
	X	Y	X	Y			
1	2	3	4	5	6	7	8
н174421У	—	—	585 347,17	2 252 287,30	Метод спутниковых геодезических измерений (определений)	0,10	закрепление отсутствует
н174423У	—	—	585 325,17	2 252 276,23			точка забора
н174424У	—	—	585 343,39	2 252 237,28			закрепление отсутствует
н174425У	—	—	585 366,69	2 252 249,00			
н174421У	—	—	585 347,17	2 252 287,30			

2. Сведения о частях границ уточняемого земельного участка с кадастровым номером 43:30:440201:168 :

Обозначение части границ		Горизонтальное проложение (S), м	Описание прохождения части границ	Сведения о согласовании местоположения границ (согласовано/спорное)
от т.	до т.			
1	2	3	4	5
н174421У	н174423У	24,63	Частично по забору	согласовано
н174423У	н174424У	43,00		
н174424У	н174425У	26,08		
н174425У	н174421У	42,99		

3. Сведения о характеристиках уточняемого земельного участка с кадастровым номером 43:30:440201:168 :

№ п/п	Наименование характеристики земельного участка	Значение характеристики
1	2	3
1	2	3

1	2	3
1.	Адрес земельного участка	—
1.1.	Сведения о местоположении земельного участка (при отсутствии адреса) в структурированном в соответствии с федеральной информационной адресной системой виде	
1.2.	Дополнительные сведения о местоположении земельного участка	Кировская обл, р-н Слободской, с Закаринье, ул Труда, д 14
2.	Площадь земельного участка ± величина погрешности определения (вычисления) площади ($P \pm \Delta P$), м ²	1 090 ± 12,00
3.	Формула, примененная для вычисления предельной погрешности определения площади земельного участка, с подставленными значениями и итоговые (вычисленные) значения	$3,5 * 0,10 * \sqrt{(1\ 090,00)} = 12$
4.	Площадь земельного участка согласно сведениям Единого государственного реестра недвижимости (Ркад), м ²	946,00
5.	Оценка расхождения Р и Ркад ($P - P_{кад}$), м ²	144
6.	Предельный минимальный и максимальный размеры земельного участка (Рмин и Рмакс), м ²	Рмин = 600 Рмакс = 2 000
7.	Вид (виды) разрешенного использования	для личного подсобного хозяйства
7.1.	Дополнительные сведения об использовании земельного участка	—
8.	Кадастровый или иной государственный учетный номер (инвентарный) здания, сооружения, объекта незавершенного строительства, расположенного на земельном участке	43:30:440201:261
9.	Сведения о земельных участках (землях общего пользования, территории общего пользования), посредством которых обеспечивается доступ	Земли общего пользования
10.	Иные сведения	—
4. Пояснения к сведениям об уточняемом земельном участке с кадастровым номером		43:30:440201:168 :
1.		—

1. Сведения о характерных точках границ уточняемого земельного участка с кадастровым номером 43:30:440201:169 :
 Система координат МСК-43 Зона № 2

Обозначение характерных точек границ	Координаты, м				Метод определения координат	Формулы, примененные для расчета средней квадратической погрешности определения координат характерных точек границ (Mt), с подставленными в такие формулы значениями и итоговые (вычисленные) значения Mt, м	Описание закрепления точки
	содержатся в Едином государственном реестре недвижимости		определены в результате выполнения комплексных кадастровых работ				
	X	Y	X	Y			
1	2	3	4	5	6	7	8
н174643У	—	—	585 395,98	2 252 214,96	Метод спутниковых геодезических измерений (определений)	0,10	закрепление отсутствует
н174422У	—	—	585 386,29	2 252 209,97			
н174434У	—	—	585 374,12	2 252 203,67			
н174435У	—	—	585 412,02	2 252 124,44			
н174432У	—	—	585 434,70	2 252 135,89			
н174643У	—	—	585 395,98	2 252 214,96			

2. Сведения о частях границ уточняемого земельного участка с кадастровым номером 43:30:440201:169 :

Обозначение части границ		Горизонтальное проложение (S), м	Описание прохождения части границ	Сведения о согласовании местоположения границ (согласовано/спорное)
от т.	до т.			
1	2	3	4	5
н174643У	н174422У	10,90	-	согласовано
н174422У	н174434У	13,70		
н174434У	н174435У	87,83		
н174435У	н174432У	25,41		
н174432У	н174643У	88,04		

3. Сведения о характеристиках уточняемого земельного участка с кадастровым номером 43:30:440201:169 :

№ п/п	Наименование характеристики земельного участка	Значение характеристики
1	2	3
1		

1	2	3
1.	Адрес земельного участка	—
1.1.	Сведения о местоположении земельного участка (при отсутствии адреса) в структурированном в соответствии с федеральной информационной адресной системой виде	
1.2.	Дополнительные сведения о местоположении земельного участка	Кировская обл, р-н Слободской, с Закаринье, ул Лесная, д 3
2.	Площадь земельного участка \pm величина погрешности определения (вычисления) площади ($P \pm \Delta P$), м ²	2 198 \pm 16,00
3.	Формула, примененная для вычисления предельной погрешности определения площади земельного участка, с подставленными значениями и итоговые (вычисленные) значения	$3,5 * 0,10 * \sqrt{(2\ 198,00)} = 16$
4.	Площадь земельного участка согласно сведениям Единого государственного реестра недвижимости (Ркад), м ²	7 766,00
5.	Оценка расхождения P и Ркад (P - Ркад), м ²	5 568
6.	Предельный минимальный и максимальный размеры земельного участка (Рмин и Рмакс), м ²	Рмин = 600 Рмакс = 2 000
7.	Вид (виды) разрешенного использования	для личного подсобного хозяйства
7.1.	Дополнительные сведения об использовании земельного участка	—
8.	Кадастровый или иной государственный учетный номер (инвентарный) здания, сооружения, объекта незавершенного строительства, расположенного на земельном участке	—
9.	Сведения о земельных участках (землях общего пользования, территории общего пользования), посредством которых обеспечивается доступ	Земли общего пользования
10.	Иные сведения	—
4. Пояснения к сведениям об уточняемом земельном участке с кадастровым номером		43:30:440201:169 :
1.	—	—

1. Сведения о характерных точках границ уточняемого земельного участка с кадастровым номером 43:30:440201:170 :
 Система координат МСК-43 Зона № 2

Обозначение характерных точек границ	Координаты, м				Метод определения координат	Формулы, примененные для расчета средней квадратической погрешности определения координат характерных точек границ (Mt), с подставленными в такие формулы значениями и итоговые (вычисленные) значения Mt, м	Описание закрепления точки
	содержатся в Едином государственном реестре недвижимости		определены в результате выполнения комплексных кадастровых работ				
	X	Y	X	Y			
1	2	3	4	5	6	7	8
н17443 2У	—	—	585 434,70	2 252 135,89	Метод спутниковых геодезических измерений (определений)	0,10	закрепление отсутствует
н17443 3У	—	—	585 455,62	2 252 146,78			
н17441 8У	—	—	585 415,82	2 252 225,29			
н17441 7У	—	—	585 407,29	2 252 220,67			
н17442 0У	—	—	585 399,05	2 252 216,48			
н17464 3У	—	—	585 395,98	2 252 214,96			
н17443 2У	—	—	585 434,70	2 252 135,89			

2. Сведения о частях границ уточняемого земельного участка с кадастровым номером 43:30:440201:170 :

Обозначение части границ		Горизонтальное проложение (S), м	Описание прохождения части границ	Сведения о согласовании местоположения границ (согласовано/спорное)
от т.	до т.			
1	2	3	4	5
н174432У	н174433У	23,58	-	согласовано
н174433У	н174418У	88,02		
н174418У	н174417У	9,70		
н174417У	н174420У	9,24		
н174420У	н174643У	3,43		
н174643У	н174432У	88,04		

3. Сведения о характеристиках уточняемого земельного участка с кадастровым номером <u>43:30:440201:170</u> :		
№ п/п	Наименование характеристики земельного участка	Значение характеристики
1	2	3
1.	Адрес земельного участка	—
1.1.	Сведения о местоположении земельного участка (при отсутствии адреса) в структурированном в соответствии с федеральной информационной адресной системой виде	
1.2.	Дополнительные сведения о местоположении земельного участка	Кировская обл, р-н Слободской, с Закаринье, ул Лесная, д 3
2.	Площадь земельного участка ± величина погрешности определения (вычисления) площади ($P \pm \Delta P$), м ²	2 020 ± 16,00
3.	Формула, примененная для вычисления предельной погрешности определения площади земельного участка, с подставленными значениями и итоговые (вычисленные) значения	$3,5 * 0,10 * \sqrt{(2\ 020,00)} = 16$
4.	Площадь земельного участка согласно сведениям Единого государственного реестра недвижимости (Ркад), м ²	2 170,00
5.	Оценка расхождения Р и Ркад ($P - P_{кад}$), м ²	150
6.	Предельный минимальный и максимальный размеры земельного участка (Рмин и Рмакс), м ²	Рмин = 600 Рмакс = 2 000
7.	Вид (виды) разрешенного использования	для личного подсобного хозяйства
7.1.	Дополнительные сведения об использовании земельного участка	—
8.	Кадастровый или иной государственный учетный номер (инвентарный) здания, сооружения, объекта незавершенного строительства, расположенного на земельном участке	—
9.	Сведения о земельных участках (землях общего пользования, территории общего пользования), посредством которых обеспечивается доступ	Земли общего пользования
10.	Иные сведения	—
4. Пояснения к сведениям об уточняемом земельном участке с кадастровым номером <u>43:30:440201:170</u> :		
1.	—	—

1. Сведения о характерных точках границ уточняемого земельного участка с кадастровым номером 43:30:440201:171 :
 Система координат МСК-43 Зона № 2

Обозначение характерных точек границ	Координаты, м				Метод определения координат	Формулы, примененные для расчета средней квадратической погрешности определения координат характерных точек границ (Mt), с подставленными в такие формулы значениями и итоговые (вычисленные) значения Mt, м	Описание закрепления точки
	содержатся в Едином государственном реестре недвижимости		определены в результате выполнения комплексных кадастровых работ				
	X	Y	X	Y			
1	2	3	4	5	6	7	8
н174644У	—	—	585 544,99	2 251 605,86	Метод спутниковых геодезических измерений (определений)	0,10	закрепление отсутствует
н174645У	—	—	585 544,68	2 251 630,39			
н174646У	—	—	585 521,19	2 251 630,09			
н174647У	—	—	585 521,50	2 251 605,56			
н174644У	—	—	585 544,99	2 251 605,86			

2. Сведения о частях границ уточняемого земельного участка с кадастровым номером 43:30:440201:171 :

Обозначение части границ		Горизонтальное проложение (S), м	Описание прохождения части границ	Сведения о согласовании местоположения границ (согласовано/спорное)
от т.	до т.			
1	2	3	4	5
н174644У	н174645У	24,53	-	согласовано
н174645У	н174646У	23,49		
н174646У	н174647У	24,53		
н174647У	н174644У	23,49		

3. Сведения о характеристиках уточняемого земельного участка с кадастровым номером 43:30:440201:171 :

№ п/п	Наименование характеристики земельного участка	Значение характеристики
1	2	3
1	2	3

1	2	3
1.	Адрес земельного участка	—
1.1.	Сведения о местоположении земельного участка (при отсутствии адреса) в структурированном в соответствии с федеральной информационной адресной системой виде	
1.2.	Дополнительные сведения о местоположении земельного участка	Кировская обл, р-н Слободской, с Закаринье, ул Ленина
2.	Площадь земельного участка ± величина погрешности определения (вычисления) площади ($P \pm \Delta P$), м ²	576 ± 8,00
3.	Формула, примененная для вычисления предельной погрешности определения площади земельного участка, с подставленными значениями и итоговые (вычисленные) значения	$3,5 * 0,10 * \sqrt{(576,00)} = 8$
4.	Площадь земельного участка согласно сведениям Единого государственного реестра недвижимости (Ркад), м ²	576,00
5.	Оценка расхождения Р и Ркад ($P - P_{кад}$), м ²	0
6.	Предельный минимальный и максимальный размеры земельного участка (Рмин и Рмакс), м ²	— —
7.	Вид (виды) разрешенного использования	ветеринарная клиника
7.1.	Дополнительные сведения об использовании земельного участка	—
8.	Кадастровый или иной государственный учетный номер (инвентарный) здания, сооружения, объекта незавершенного строительства, расположенного на земельном участке	—
9.	Сведения о земельных участках (землях общего пользования, территории общего пользования), посредством которых обеспечивается доступ	Земли общего пользования
10.	Иные сведения	—
4. Пояснения к сведениям об уточняемом земельном участке с кадастровым номером		43:30:440201:171 :
1.	—	—

1. Сведения о характерных точках границ уточняемого земельного участка с кадастровым номером 43:30:440201:174 :
 Система координат МСК-43 Зона № 2

Обозначение характерных точек границ	Координаты, м				Метод определения координат	Формулы, примененные для расчета средней квадратической погрешности определения координат характерных точек границ (Mt), с подставленными в такие формулы значениями и итоговые (вычисленные) значения Mt, м	Описание закрепления точки
	содержатся в Едином государственном реестре недвижимости		определены в результате выполнения комплексных кадастровых работ				
	X	Y	X	Y			
1	2	3	4	5	6	7	8
н17465 2У	—	—	585 068,10	2 251 549,28	Метод спутниковых геодезических измерений (определений)	0,10	закрепление отсутствует
н17465 3У	—	—	585 068,17	2 251 556,31			
н17465 4У	—	—	585 061,10	2 251 556,38			
н17465 5У	—	—	585 061,03	2 251 549,35			
н17465 2У	—	—	585 068,10	2 251 549,28			

2. Сведения о частях границ уточняемого земельного участка с кадастровым номером 43:30:440201:174 :

Обозначение части границ		Горизонтальное проложение (S), м	Описание прохождения части границ	Сведения о согласовании местоположения границ (согласовано/спорное)
от т.	до т.			
1	2	3	4	5
н174652У	н174653У	7,03	-	согласовано
н174653У	н174654У	7,07		
н174654У	н174655У	7,03		
н174655У	н174652У	7,07		

3. Сведения о характеристиках уточняемого земельного участка с кадастровым номером 43:30:440201:174 :

№ п/п	Наименование характеристики земельного участка	Значение характеристики
1	2	3
1	2	3

1	2	3
1.	Адрес земельного участка	—
1.1.	Сведения о местоположении земельного участка (при отсутствии адреса) в структурированном в соответствии с федеральной информационной адресной системой виде	
1.2.	Дополнительные сведения о местоположении земельного участка	Кировская обл, р-н Слободской, с Закаринье, ул Ленина
2.	Площадь земельного участка ± величина погрешности определения (вычисления) площади ($P \pm \Delta P$), м ²	50 ± 2,00
3.	Формула, примененная для вычисления предельной погрешности определения площади земельного участка, с подставленными значениями и итоговые (вычисленные) значения	$3,5 * 0,10 * \sqrt{(50,00)} = 2$
4.	Площадь земельного участка согласно сведениям Единого государственного реестра недвижимости (Ркад), м ²	50,00
5.	Оценка расхождения Р и Ркад ($P - P_{кад}$), м ²	0
6.	Предельный минимальный и максимальный размеры земельного участка (Рмин и Рмакс), м ²	— —
7.	Вид (виды) разрешенного использования	подстанция
7.1.	Дополнительные сведения об использовании земельного участка	—
8.	Кадастровый или иной государственный учетный номер (инвентарный) здания, сооружения, объекта незавершенного строительства, расположенного на земельном участке	—
9.	Сведения о земельных участках (землях общего пользования, территории общего пользования), посредством которых обеспечивается доступ	Земли общего пользования
10.	Иные сведения	—
4. Пояснения к сведениям об уточняемом земельном участке с кадастровым номером		43:30:440201:174 :
1.		—

1. Сведения о характерных точках границ уточняемого земельного участка с кадастровым номером 43:30:440201:181 :
 Система координат МСК-43 Зона № 2

Обозначение характерных точек границ	Координаты, м				Метод определения координат	Формулы, примененные для расчета средней квадратической погрешности определения координат характерных точек границ (Mt), с подставленными в такие формулы значениями и итоговые (вычисленные) значения Mt, м	Описание закрепления точки
	содержатся в Едином государственном реестре недвижимости		определены в результате выполнения комплексных кадастровых работ				
	X	Y	X	Y			
1	2	3	4	5	6	7	8
н174620У	—	—	584 899,87	2 251 538,78	Метод спутниковых геодезических измерений (определений)	0,10	закрепление отсутствует
н174621У	—	—	584 924,35	2 251 531,04			
н174622У	—	—	584 932,31	2 251 566,28			
н174623У	—	—	584 908,63	2 251 573,22			
н174620У	—	—	584 899,87	2 251 538,78			

2. Сведения о частях границ уточняемого земельного участка с кадастровым номером 43:30:440201:181 :

Обозначение части границ		Горизонтальное проложение (S), м	Описание прохождения части границ	Сведения о согласовании местоположения границ (согласовано/спорное)
от т.	до т.			
1	2	3	4	5
н174620У	н174621У	25,67	частично по нежилому строению	согласовано
н174621У	н174622У	36,13		
н174622У	н174623У	24,68		
н174623У	н174620У	35,54		

3. Сведения о характеристиках уточняемого земельного участка с кадастровым номером 43:30:440201:181 :

№ п/п	Наименование характеристики земельного участка	Значение характеристики
1	2	3
1	2	3

1	2	3
1.	Адрес земельного участка	—
1.1.	Сведения о местоположении земельного участка (при отсутствии адреса) в структурированном в соответствии с федеральной информационной адресной системой виде	
1.2.	Дополнительные сведения о местоположении земельного участка	Кировская обл, р-н Слободской, с Закаринье, ул Ленина
2.	Площадь земельного участка ± величина погрешности определения (вычисления) площади ($P \pm \Delta P$), м ²	900 ± 11,00
3.	Формула, примененная для вычисления предельной погрешности определения площади земельного участка, с подставленными значениями и итоговые (вычисленные) значения	$3,5 * 0,10 * \sqrt{(900,00)} = 11$
4.	Площадь земельного участка согласно сведениям Единого государственного реестра недвижимости (Ркад), м ²	960,00
5.	Оценка расхождения Р и Ркад ($P - P_{кад}$), м ²	60
6.	Предельный минимальный и максимальный размеры земельного участка (Рмин и Рмакс), м ²	— —
7.	Вид (виды) разрешенного использования	церковь
7.1.	Дополнительные сведения об использовании земельного участка	—
8.	Кадастровый или иной государственный учетный номер (инвентарный) здания, сооружения, объекта незавершенного строительства, расположенного на земельном участке	—
9.	Сведения о земельных участках (землях общего пользования, территории общего пользования), посредством которых обеспечивается доступ	Земли общего пользования
10.	Иные сведения	—
4. Пояснения к сведениям об уточняемом земельном участке с кадастровым номером		43:30:440201:181 :
1.	—	—

1. Сведения о характерных точках границ уточняемого земельного участка с кадастровым номером 43:30:440201:184 :
 Система координат МСК-43 Зона № 2

Обозначение характерных точек границ	Координаты, м				Метод определения координат	Формулы, примененные для расчета средней квадратической погрешности определения координат характерных точек границ (Mt), с подставленными в такие формулы значениями и итоговые (вычисленные) значения Mt, м	Описание закрепления точки
	содержатся в Едином государственном реестре недвижимости		определены в результате выполнения комплексных кадастровых работ				
	X	Y	X	Y			
1	2	3	4	5	6	7	8
н174537У	—	—	585 122,17	2 252 163,79	Метод спутниковых геодезических измерений (определений)	0,10	точка забора
н174539У	—	—	585 134,70	2 252 134,35			закрепление отсутствует
н174656У	—	—	585 166,17	2 252 147,80			—
н174657У	—	—	585 152,80	2 252 177,76			—
н174537У	—	—	585 122,17	2 252 163,79			точка забора

2. Сведения о частях границ уточняемого земельного участка с кадастровым номером 43:30:440201:184 :

Обозначение части границ		Горизонтальное проложение (S), м	Описание прохождения части границ	Сведения о согласовании местоположения границ (согласовано/спорное)
от т.	до т.			
1	2	3	4	5
н174537У	н174539У	32,00	—	согласовано
н174539У	н174656У	34,22		
н174656У	н174657У	32,81		
н174657У	н174537У	33,67		

3. Сведения о характеристиках уточняемого земельного участка с кадастровым номером 43:30:440201:184 :

№ п/п	Наименование характеристики земельного участка	Значение характеристики
1	2	3
1	2	3

1	2	3
1.	Адрес земельного участка	—
1.1.	Сведения о местоположении земельного участка (при отсутствии адреса) в структурированном в соответствии с федеральной информационной адресной системой виде	
1.2.	Дополнительные сведения о местоположении земельного участка	Кировская обл, р-н Слободской, с Закаринье, ул Труда, д 6
2.	Площадь земельного участка ± величина погрешности определения (вычисления) площади ($P \pm \Delta P$), м ²	1 100 ± 12,00
3.	Формула, примененная для вычисления предельной погрешности определения площади земельного участка, с подставленными значениями и итоговые (вычисленные) значения	$3,5 * 0,10 * \sqrt{(1\ 100,00)} = 12$
4.	Площадь земельного участка согласно сведениям Единого государственного реестра недвижимости (Ркад), м ²	1 100,00
5.	Оценка расхождения P и Ркад ($P - P_{кад}$), м ²	0
6.	Предельный минимальный и максимальный размеры земельного участка (Рмин и Рмакс), м ²	Рмин = 600 Рмакс = 2 000
7.	Вид (виды) разрешенного использования	для ведения личного подсобного хозяйства
7.1.	Дополнительные сведения об использовании земельного участка	—
8.	Кадастровый или иной государственный учетный номер (инвентарный) здания, сооружения, объекта незавершенного строительства, расположенного на земельном участке	—
9.	Сведения о земельных участках (землях общего пользования, территории общего пользования), посредством которых обеспечивается доступ	Земли общего пользования
10.	Иные сведения	—
4. Пояснения к сведениям об уточняемом земельном участке с кадастровым номером		43:30:440201:184 :
1.	—	—

1. Сведения о характерных точках границ уточняемого земельного участка с кадастровым номером 43:30:440201:185 :
 Система координат МСК-43 Зона № 2

Обозначение характерных точек границ	Координаты, м				Метод определения координат	Формулы, примененные для расчета средней квадратической погрешности определения координат характерных точек границ (Mt), с подставленными в такие формулы значениями и итоговые (вычисленные) значения Mt, м	Описание закрепления точки
	содержатся в Едином государственном реестре недвижимости		определены в результате выполнения комплексных кадастровых работ				
	X	Y	X	Y			
1	2	3	4	5	6	7	8
н174893У	—	—	585 111,58	2 252 159,02	Метод спутниковых геодезических измерений (определений)	0,10	—
н174894У	—	—	585 073,54	2 252 139,64			
н174895У	—	—	585 079,42	2 252 124,14			
н174896У	—	—	585 118,88	2 252 141,56			
н174893У	—	—	585 111,58	2 252 159,02			

2. Сведения о частях границ уточняемого земельного участка с кадастровым номером 43:30:440201:185 :

Обозначение части границ		Горизонтальное проложение (S), м	Описание прохождения части границ	Сведения о согласовании местоположения границ (согласовано/спорное)
от т.	до т.			
1	2	3	4	5
н174893У	н174894У	42,69	—	согласовано
н174894У	н174895У	16,58		
н174895У	н174896У	43,13		
н174896У	н174893У	18,92		

3. Сведения о характеристиках уточняемого земельного участка с кадастровым номером 43:30:440201:185 :

№ п/п	Наименование характеристики земельного участка	Значение характеристики
1	2	3
1	2	3

1	2	3
1.	Адрес земельного участка	—
1.1.	Сведения о местоположении земельного участка (при отсутствии адреса) в структурированном в соответствии с федеральной информационной адресной системой виде	
1.2.	Дополнительные сведения о местоположении земельного участка	Кировская обл, р-н Слободской, с Закаринье, ул Первомайская, д 1
2.	Площадь земельного участка \pm величина погрешности определения (вычисления) площади ($P \pm \Delta P$), м ²	760 \pm 10,00
3.	Формула, примененная для вычисления предельной погрешности определения площади земельного участка, с подставленными значениями и итоговые (вычисленные) значения	$3,5 * 0,10 * \sqrt{(760,00)} = 10$
4.	Площадь земельного участка согласно сведениям Единого государственного реестра недвижимости (Ркад), м ²	4 000,00
5.	Оценка расхождения P и Ркад (P - Ркад), м ²	3 240
6.	Предельный минимальный и максимальный размеры земельного участка (Рмин и Рмакс), м ²	Рмин = 600 Рмакс = 2 000
7.	Вид (виды) разрешенного использования	для ведения личного подсобного хозяйства
7.1.	Дополнительные сведения об использовании земельного участка	—
8.	Кадастровый или иной государственный учетный номер (инвентарный) здания, сооружения, объекта незавершенного строительства, расположенного на земельном участке	—
9.	Сведения о земельных участках (землях общего пользования, территории общего пользования), посредством которых обеспечивается доступ	Земли общего пользования
10.	Иные сведения	—
4. Пояснения к сведениям об уточняемом земельном участке с кадастровым номером		43:30:440201:185 :
1.	—	—

1. Сведения о характерных точках границ уточняемого земельного участка с кадастровым номером 43:30:440201:187 :
 Система координат МСК-43 Зона № 2

Обозначение характерных точек границ	Координаты, м				Метод определения координат	Формулы, примененные для расчета средней квадратической погрешности определения координат характерных точек границ (Mt), с подставленными в такие формулы значениями и итоговые (вычисленные) значения Mt, м	Описание закрепления точки
	содержатся в Едином государственном реестре недвижимости		определены в результате выполнения комплексных кадастровых работ				
	X	Y	X	Y			
1	2	3	4	5	6	7	8
н174607У	—	—	585 118,59	2 252 003,91	Метод спутниковых геодезических измерений (определений)	0,10	закрепление отсутствует
н174610У	—	—	585 175,16	2 252 023,47			
н174611У	—	—	585 168,21	2 252 044,42			
н174612У	—	—	585 111,74	2 252 025,23			
н174607У	—	—	585 118,59	2 252 003,91			

2. Сведения о частях границ уточняемого земельного участка с кадастровым номером 43:30:440201:187 :

Обозначение части границ		Горизонтальное проложение (S), м	Описание прохождения части границ	Сведения о согласовании местоположения границ (согласовано/спорное)
от т.	до т.			
1	2	3	4	5
н174607У	н174610У	59,86	-	согласовано
н174610У	н174611У	22,07		
н174611У	н174612У	59,64		
н174612У	н174607У	22,39		

3. Сведения о характеристиках уточняемого земельного участка с кадастровым номером 43:30:440201:187 :

№ п/п	Наименование характеристики земельного участка	Значение характеристики
1	2	3
1	2	3

1	2	3
1.	Адрес земельного участка	—
1.1.	Сведения о местоположении земельного участка (при отсутствии адреса) в структурированном в соответствии с федеральной информационной адресной системой виде	
1.2.	Дополнительные сведения о местоположении земельного участка	Кировская обл, р-н Слободской, с Закаринье, ул Первомайская, д 5
2.	Площадь земельного участка ± величина погрешности определения (вычисления) площади ($P \pm \Delta P$), м ²	1 328 ± 13,00
3.	Формула, примененная для вычисления предельной погрешности определения площади земельного участка, с подставленными значениями и итоговые (вычисленные) значения	$3,5 * 0,10 * \sqrt{(1\ 328,00)} = 13$
4.	Площадь земельного участка согласно сведениям Единого государственного реестра недвижимости (Ркад), м ²	1 000,00
5.	Оценка расхождения Р и Ркад ($P - P_{кад}$), м ²	328
6.	Предельный минимальный и максимальный размеры земельного участка (Рмин и Рмакс), м ²	— —
7.	Вид (виды) разрешенного использования	для ведения личного подсобного хозяйства
7.1.	Дополнительные сведения об использовании земельного участка	—
8.	Кадастровый или иной государственный учетный номер (инвентарный) здания, сооружения, объекта незавершенного строительства, расположенного на земельном участке	—
9.	Сведения о земельных участках (землях общего пользования, территории общего пользования), посредством которых обеспечивается доступ	Земли общего пользования
10.	Иные сведения	—
4. Пояснения к сведениям об уточняемом земельном участке с кадастровым номером		43:30:440201:187 :
1.	—	—

1. Сведения о характерных точках границ уточняемого земельного участка с кадастровым номером 43:30:440201:188 :
 Система координат МСК-43 Зона № 2

Обозначение характерных точек границ	Координаты, м				Метод определения координат	Формулы, примененные для расчета средней квадратической погрешности определения координат характерных точек границ (Mt), с подставленными в такие формулы значениями и итоговые (вычисленные) значения Mt, м	Описание закрепления точки
	содержатся в Едином государственном реестре недвижимости		определены в результате выполнения комплексных кадастровых работ				
	X	Y	X	Y			
1	2	3	4	5	6	7	8
н174601У	—	—	585 132,54	2 251 956,14	Метод спутниковых геодезических измерений (определений)	0,10	закрепление отсутствует
н174604У	—	—	585 212,01	2 251 985,45			
н174605У	—	—	585 205,40	2 252 006,37			
н174609У	—	—	585 183,98	2 251 998,65			точка нежилого строения
н174608У	—	—	585 127,24	2 251 978,28			
н174606У	—	—	585 124,52	2 251 977,34			
н174601У	—	—	585 132,54	2 251 956,14			

2. Сведения о частях границ уточняемого земельного участка с кадастровым номером 43:30:440201:188 :

Обозначение части границ		Горизонтальное проложение (S), м	Описание прохождения части границ	Сведения о согласовании местоположения границ (согласовано/спорное)
от т.	до т.			
1	2	3	4	5
н174601У	н174604У	84,70	-	согласовано
н174604У	н174605У	21,94	-	
н174605У	н174609У	22,77	-	
н174609У	н174608У	60,29	—	
н174608У	н174606У	2,88	-	
н174606У	н174601У	22,67	-	

3. Сведения о характеристиках уточняемого земельного участка с кадастровым номером <u>43:30:440201:188</u> :		
№ п/п	Наименование характеристики земельного участка	Значение характеристики
1	2	3
1.	Адрес земельного участка	—
1.1.	Сведения о местоположении земельного участка (при отсутствии адреса) в структурированном в соответствии с федеральной информационной адресной системой виде	
1.2.	Дополнительные сведения о местоположении земельного участка	Кировская обл, р-н Слободской, с Закаринье, ул Первомайская, д 7
2.	Площадь земельного участка ± величина погрешности определения (вычисления) площади ($P \pm \Delta P$), м ²	1 900 ± 15,00
3.	Формула, примененная для вычисления предельной погрешности определения площади земельного участка, с подставленными значениями и итоговые (вычисленные) значения	$3,5 * 0,10 * \sqrt{(1\ 900,00)} = 15$
4.	Площадь земельного участка согласно сведениям Единого государственного реестра недвижимости (Ркад), м ²	1 900,00
5.	Оценка расхождения Р и Ркад ($P - P_{кад}$), м ²	0
6.	Предельный минимальный и максимальный размеры земельного участка (Рмин и Рмакс), м ²	Рмин = 600 Рмакс = 2 000
7.	Вид (виды) разрешенного использования	для ведения личного подсобного хозяйства
7.1.	Дополнительные сведения об использовании земельного участка	—
8.	Кадастровый или иной государственный учетный номер (инвентарный) здания, сооружения, объекта незавершенного строительства, расположенного на земельном участке	—
9.	Сведения о земельных участках (землях общего пользования, территории общего пользования), посредством которых обеспечивается доступ	Земли общего пользования
10.	Иные сведения	—
4. Пояснения к сведениям об уточняемом земельном участке с кадастровым номером <u>43:30:440201:188</u> :		
1.	—	—

1. Сведения о характерных точках границ уточняемого земельного участка с кадастровым номером 43:30:440201:189 :
 Система координат МСК-43 Зона № 2

Обозначение характерных точек границ	Координаты, м				Метод определения координат	Формулы, примененные для расчета средней квадратической погрешности определения координат характерных точек границ (Mt), с подставленными в такие формулы значениями и итоговые (вычисленные) значения Mt, м	Описание закрепления точки
	содержатся в Едином государственном реестре недвижимости		определены в результате выполнения комплексных кадастровых работ				
	X	Y	X	Y			
1	2	3	4	5	6	7	8
н174601У	—	—	585 132,54	2 251 956,14	Метод спутниковых геодезических измерений (определений)	0,10	закрепление отсутствует
н174597У	—	—	585 148,54	2 251 897,33			
н174600У	—	—	585 218,19	2 251 924,17			
н174603У	—	—	585 229,49	2 251 928,59			
н174604У	—	—	585 212,01	2 251 985,45			
н174601У	—	—	585 132,54	2 251 956,14			

2. Сведения о частях границ уточняемого земельного участка с кадастровым номером 43:30:440201:189 :

Обозначение части границ		Горизонтальное проложение (S), м	Описание прохождения части границ	Сведения о согласовании местоположения границ (согласовано/спорное)
от т.	до т.			
1	2	3	4	5
н174601У	н174597У	60,95	Частично по забору	согласовано
н174597У	н174600У	74,64		
н174600У	н174603У	12,13		
н174603У	н174604У	59,49		
н174604У	н174601У	84,70		

3. Сведения о характеристиках уточняемого земельного участка с кадастровым номером 43:30:440201:189 :

№ п/п	Наименование характеристики земельного участка	Значение характеристики
1	2	3
1		

1	2	3
1.	Адрес земельного участка	—
1.1.	Сведения о местоположении земельного участка (при отсутствии адреса) в структурированном в соответствии с федеральной информационной адресной системой виде	
1.2.	Дополнительные сведения о местоположении земельного участка	Кировская обл, р-н Слободской, с Закаринье, ул Первомайская, д 7
2.	Площадь земельного участка ± величина погрешности определения (вычисления) площади ($P \pm \Delta P$), м ²	5 148 ± 25,00
3.	Формула, примененная для вычисления предельной погрешности определения площади земельного участка, с подставленными значениями и итоговые (вычисленные) значения	$3,5*0,10*\sqrt{(5\ 148,00)} = 25$
4.	Площадь земельного участка согласно сведениям Единого государственного реестра недвижимости (Ркад), м ²	5 500,00
5.	Оценка расхождения Р и Ркад ($P - P_{кад}$), м ²	352
6.	Предельный минимальный и максимальный размеры земельного участка (Рмин и Рмакс), м ²	— —
7.	Вид (виды) разрешенного использования	огород
7.1.	Дополнительные сведения об использовании земельного участка	—
8.	Кадастровый или иной государственный учетный номер (инвентарный) здания, сооружения, объекта незавершенного строительства, расположенного на земельном участке	—
9.	Сведения о земельных участках (землях общего пользования, территории общего пользования), посредством которых обеспечивается доступ	Земли общего пользования
10.	Иные сведения	—
4. Пояснения к сведениям об уточняемом земельном участке с кадастровым номером		43:30:440201:189 :
1.	—	—

1. Сведения о характерных точках границ уточняемого земельного участка с кадастровым номером 43:30:440201:190 :
 Система координат МСК-43 Зона № 2

Обозначение характерных точек границ	Координаты, м				Метод определения координат	Формулы, примененные для расчета средней квадратической погрешности определения координат характерных точек границ (Mt), с подставленными в такие формулы значениями и итоговые (вычисленные) значения Mt, м	Описание закрепления точки
	содержатся в Едином государственном реестре недвижимости		определены в результате выполнения комплексных кадастровых работ				
	X	Y	X	Y			
1	2	3	4	5	6	7	8
н174561У	—	—	585 058,17	2 252 097,26	Метод спутниковых геодезических измерений (определений)	0,10	закрепление отсутствует
н174899У	—	—	585 060,63	2 252 097,99			—
н174900У	—	—	585 057,35	2 252 108,13			
н174903У	—	—	585 044,14	2 252 102,93			
н174901У	—	—	585 028,43	2 252 095,70			
н174613У	—	—	585 009,03	2 252 090,49			
н174562У	—	—	585 011,04	2 252 083,34			
н174561У	—	—	585 058,17	2 252 097,26			

2. Сведения о частях границ уточняемого земельного участка с кадастровым номером 43:30:440201:190 :

Обозначение части границ		Горизонтальное проложение (S), м	Описание прохождения части границ	Сведения о согласовании местоположения границ (согласовано/спорное)
от т.	до т.			
1	2	3	4	5
н174561У	н174899У	2,57	—	согласовано
н174899У	н174900У	10,66		
н174900У	н174903У	14,20		
н174903У	н174901У	17,29		

1	2	3	4	5
н174901У	н174613У	20,09	—	согласовано
н174613У	н174562У	7,43		
н174562У	н174561У	49,14		

3. Сведения о характеристиках уточняемого земельного участка с кадастровым номером 43:30:440201:190 :

№ п/п	Наименование характеристики земельного участка	Значение характеристики
1	2	3
1.	Адрес земельного участка	—
1.1.	Сведения о местоположении земельного участка (при отсутствии адреса) в структурированном в соответствии с федеральной информационной адресной системой виде	
1.2.	Дополнительные сведения о местоположении земельного участка	Кировская обл, р-н Слободской, с Закариные, ул Труда, д 4
2.	Площадь земельного участка ± величина погрешности определения (вычисления) площади ($P \pm \Delta P$), м ²	428 ± 7,00
3.	Формула, примененная для вычисления предельной погрешности определения площади земельного участка, с подставленными значениями и итоговые (вычисленные) значения	$3,5 * 0,10 * \sqrt{(428,00)} = 7$
4.	Площадь земельного участка согласно сведениям Единого государственного реестра недвижимости (Ркад), м ²	300,00
5.	Оценка расхождения Р и Ркад ($P - P_{кад}$), м ²	128
6.	Предельный минимальный и максимальный размеры земельного участка (Рмин и Рмакс), м ²	Рмин = 600 Рмакс = 2 000
7.	Вид (виды) разрешенного использования	для ведения личного подсобного хозяйства
7.1.	Дополнительные сведения об использовании земельного участка	—
8.	Кадастровый или иной государственный учетный номер (инвентарный) здания, сооружения, объекта незавершенного строительства, расположенного на земельном участке	—
9.	Сведения о земельных участках (землях общего пользования, территории общего пользования), посредством которых обеспечивается доступ	Земли общего пользования
10.	Иные сведения	—

4. Пояснения к сведениям об уточняемом земельном участке с кадастровым номером 43:30:440201:190 :

1.	—
----	---

1. Сведения о характерных точках границ уточняемого земельного участка с кадастровым номером 43:30:440201:191 :
 Система координат МСК-43 Зона № 2

Обозначение характерных точек границ	Координаты, м				Метод определения координат	Формулы, примененные для расчета средней квадратической погрешности определения координат характерных точек границ (Mt), с подставленными в такие формулы значениями и итоговые (вычисленные) значения Mt, м	Описание закрепления точки
	содержатся в Едином государственном реестре недвижимости		определены в результате выполнения комплексных кадастровых работ				
	X	Y	X	Y			
1	2	3	4	5	6	7	8
н174906У	—	—	584 990,32	2 252 080,31	Метод спутниковых геодезических измерений (определений)	0,10	—
н174905У	—	—	584 988,84	2 252 087,42			
н174613У	—	—	585 009,03	2 252 090,49			
н174616У	—	—	585 004,47	2 252 107,85			
н174617У	—	—	584 966,31	2 252 095,05			
н174614У	—	—	584 972,57	2 252 074,76			
н174906У	—	—	584 990,32	2 252 080,31			

2. Сведения о частях границ уточняемого земельного участка с кадастровым номером 43:30:440201:191 :

Обозначение части границ		Горизонтальное проложение (S), м	Описание прохождения части границ	Сведения о согласовании местоположения границ (согласовано/спорное)
от т.	до т.			
1	2	3	4	5
н174906У	н174905У	7,26	—	согласовано
н174905У	н174613У	20,42		
н174613У	н174616У	17,95		
н174616У	н174617У	40,25		
н174617У	н174614У	21,23		
н174614У	н174906У	18,60		

3. Сведения о характеристиках уточняемого земельного участка с кадастровым номером <u>43:30:440201:191</u> :		
№ п/п	Наименование характеристики земельного участка	Значение характеристики
1	2	3
1.	Адрес земельного участка	—
1.1.	Сведения о местоположении земельного участка (при отсутствии адреса) в структурированном в соответствии с федеральной информационной адресной системой виде	
1.2.	Дополнительные сведения о местоположении земельного участка	Кировская обл, р-н Слободской, с Закаринье, ул Труда, д 2
2.	Площадь земельного участка ± величина погрешности определения (вычисления) площади ($P \pm \Delta P$), м ²	744 ± 10,00
3.	Формула, примененная для вычисления предельной погрешности определения площади земельного участка, с подставленными значениями и итоговые (вычисленные) значения	$3,5 * 0,10 * \sqrt{(744,00)} = 10$
4.	Площадь земельного участка согласно сведениям Единого государственного реестра недвижимости (Ркад), м ²	4 700,00
5.	Оценка расхождения Р и Ркад ($P - P_{кад}$), м ²	3 956
6.	Предельный минимальный и максимальный размеры земельного участка (Рмин и Рмакс), м ²	Рмин = 600 Рмакс = 2 000
7.	Вид (виды) разрешенного использования	для ведения личного подсобного хозяйства
7.1.	Дополнительные сведения об использовании земельного участка	—
8.	Кадастровый или иной государственный учетный номер (инвентарный) здания, сооружения, объекта незавершенного строительства, расположенного на земельном участке	—
9.	Сведения о земельных участках (землях общего пользования, территории общего пользования), посредством которых обеспечивается доступ	Земли общего пользования
10.	Иные сведения	—
4. Пояснения к сведениям об уточняемом земельном участке с кадастровым номером <u>43:30:440201:191</u> :		
1.	—	

1. Сведения о характерных точках границ уточняемого земельного участка с кадастровым номером 43:30:440201:192 :
 Система координат МСК-43 Зона № 2

Обозначение характерных точек границ	Координаты, м				Метод определения координат	Формулы, примененные для расчета средней квадратической погрешности определения координат характерных точек границ (Mt), с подставленными в такие формулы значениями и итоговые (вычисленные) значения Mt, м	Описание закрепления точки
	содержатся в Едином государственном реестре недвижимости		определены в результате выполнения комплексных кадастровых работ				
	X	Y	X	Y			
1	2	3	4	5	6	7	8
н174571У	—	—	585 015,94	2 252 063,98	Метод спутниковых геодезических измерений (определений)	0,10	закрепление отсутствует
н174562У	—	—	585 011,04	2 252 083,34			
н174613У	—	—	585 009,03	2 252 090,49			—
н174905У	—	—	584 988,84	2 252 087,42			
н174906У	—	—	584 990,32	2 252 080,31			
н174614У	—	—	584 972,57	2 252 074,76			
н174572У	—	—	584 978,40	2 252 055,21			закрепление отсутствует
н174571У	—	—	585 015,94	2 252 063,98			

2. Сведения о частях границ уточняемого земельного участка с кадастровым номером 43:30:440201:192 :

Обозначение части границ		Горизонтальное проложение (S), м	Описание прохождения части границ	Сведения о согласовании местоположения границ (согласовано/спорное)
от т.	до т.			
1	2	3	4	5
н174571У	н174562У	19,97	—	согласовано
н174562У	н174613У	7,43		
н174613У	н174905У	20,42		
н174905У	н174906У	7,26		

1	2	3	4	5
н174906У	н174614У	18,60	—	согласовано
н174614У	н174572У	20,40		
н174572У	н174571У	38,55		

3. Сведения о характеристиках уточняемого земельного участка с кадастровым номером 43:30:440201:192 :

№ п/п	Наименование характеристики земельного участка	Значение характеристики
1	2	3
1.	Адрес земельного участка	—
1.1.	Сведения о местоположении земельного участка (при отсутствии адреса) в структурированном в соответствии с федеральной информационной адресной системой виде	
1.2.	Дополнительные сведения о местоположении земельного участка	Кировская обл, р-н Слободской, с Закариные, ул Труда, д 2
2.	Площадь земельного участка ± величина погрешности определения (вычисления) площади ($P \pm \Delta P$), м ²	968 ± 11,00
3.	Формула, примененная для вычисления предельной погрешности определения площади земельного участка, с подставленными значениями и итоговые (вычисленные) значения	$3,5 * 0,10 * \sqrt{968,00} = 11$
4.	Площадь земельного участка согласно сведениям Единого государственного реестра недвижимости (Ркад), м ²	800,00
5.	Оценка расхождения Р и Ркад ($P - P_{кад}$), м ²	168
6.	Предельный минимальный и максимальный размеры земельного участка (Рмин и Рмакс), м ²	— —
7.	Вид (виды) разрешенного использования	для ведения личного подсобного хозяйства
7.1.	Дополнительные сведения об использовании земельного участка	—
8.	Кадастровый или иной государственный учетный номер (инвентарный) здания, сооружения, объекта незавершенного строительства, расположенного на земельном участке	—
9.	Сведения о земельных участках (землях общего пользования, территории общего пользования), посредством которых обеспечивается доступ	Земли общего пользования
10.	Иные сведения	—

4. Пояснения к сведениям об уточняемом земельном участке с кадастровым номером 43:30:440201:192 :

1.	—
----	---

1. Сведения о характерных точках границ уточняемого земельного участка с кадастровым номером 43:30:440201:193 :
 Система координат МСК-43 Зона № 2

Обозначение характерных точек границ	Координаты, м				Метод определения координат	Формулы, примененные для расчета средней квадратической погрешности определения координат характерных точек границ (Mt), с подставленными в такие формулы значениями и итоговые (вычисленные) значения Mt, м	Описание закрепления точки
	содержатся в Едином государственном реестре недвижимости		определены в результате выполнения комплексных кадастровых работ				
	X	Y	X	Y			
1	2	3	4	5	6	7	8
н174408У	—	—	585 256,14	2 251 596,01	Метод спутниковых геодезических измерений (определений)	0,10	закрепление отсутствует
н174524У	—	—	585 304,17	2 251 590,86			
2	—	—	585 304,30	2 251 594,84	Иное описание	0,01	Временный межевой знак
1	—	—	585 305,06	2 251 613,38			
н174676У	—	—	585 310,46	2 251 652,05	Метод спутниковых геодезических измерений (определений)	0,10	закрепление отсутствует
н174525У	—	—	585 312,46	2 251 668,24			
н174407У	—	—	585 265,10	2 251 672,84			точка забора
н174408У	—	—	585 256,14	2 251 596,01			

2. Сведения о частях границ уточняемого земельного участка с кадастровым номером 43:30:440201:193 :

Обозначение части границ		Горизонтальное проложение (S), м	Описание прохождения части границ	Сведения о согласовании местоположения границ (согласовано/спорное)
от т.	до т.			
1	2	3	4	5
н174408У	н174524У	48,31	—	согласовано
н174524У	2	3,98		
2	1	18,56		
1	н174676У	39,05		
н174676У	н174525У	16,31		
н174525У	н174407У	47,58	Частично по забору	

1	2	3	4	5
н174407У	н174408У	77,35	-	согласовано
3. Сведения о характеристиках уточняемого земельного участка с кадастровым номером			43:30:440201:193 :	
№ п/п	Наименование характеристики земельного участка		Значение характеристики	
1	2		3	
1.	Адрес земельного участка		—	
1.1.	Сведения о местоположении земельного участка (при отсутствии адреса) в структурированном в соответствии с федеральной информационной адресной системой виде			
1.2.	Дополнительные сведения о местоположении земельного участка		Кировская обл, р-н Слободской, с Закаринье, ул Ленина, д 17	
2.	Площадь земельного участка ± величина погрешности определения (вычисления) площади ($P \pm \Delta P$), м ²		3 665 ± 21,00	
3.	Формула, примененная для вычисления предельной погрешности определения площади земельного участка, с подставленными значениями и итоговые (вычисленные) значения		$3,5 * 0,10 * \sqrt{(3\ 665,00)} = 21$	
4.	Площадь земельного участка согласно сведениям Единого государственного реестра недвижимости (Ркад), м ²		5 800,00	
5.	Оценка расхождения Р и Ркад ($P - P_{кад}$), м ²		2 135	
6.	Предельный минимальный и максимальный размеры земельного участка (Рмин и Рмакс), м ²		Рмин = 600 Рмакс = 2 000	
7.	Вид (виды) разрешенного использования		для ведения личного подсобного хозяйства	
7.1.	Дополнительные сведения об использовании земельного участка		—	
8.	Кадастровый или иной государственный учетный номер (инвентарный) здания, сооружения, объекта незавершенного строительства, расположенного на земельном участке		—	
9.	Сведения о земельных участках (землях общего пользования, территории общего пользования), посредством которых обеспечивается доступ		Земли общего пользования	
10.	Иные сведения		—	
4. Пояснения к сведениям об уточняемом земельном участке с кадастровым номером			43:30:440201:193 :	
1.			—	

1. Сведения о характерных точках границ уточняемого земельного участка с кадастровым номером 43:30:440201:194 :
 Система координат МСК-43 Зона № 2

Обозначение характерных точек границ	Координаты, м				Метод определения координат	Формулы, примененные для расчета средней квадратической погрешности определения координат характерных точек границ (Mt), с подставленными в такие формулы значениями и итоговые (вычисленные) значения Mt, м	Описание закрепления точки
	содержатся в Едином государственном реестре недвижимости		определены в результате выполнения комплексных кадастровых работ				
	X	Y	X	Y			
1	2	3	4	5	6	7	8
7	—	—	585 182,96	2 251 522,73	Иное описание	0,01	Долговременный межевой знак
н174389У	—	—	585 235,14	2 251 519,30	Метод спутниковых геодезических измерений (определений)	0,10	закрепление отсутствует
н174384У	—	—	585 236,05	2 251 565,47			Столб
н174385У	—	—	585 235,74	2 251 580,21			угол нежилого строения
н174386У	—	—	585 221,89	2 251 582,15			
9	—	—	585 184,84	2 251 585,62	Иное описание	0,01	Долговременный межевой знак
8	—	—	585 184,41	2 251 584,34			
7	—	—	585 182,96	2 251 522,73			

2. Сведения о частях границ уточняемого земельного участка с кадастровым номером 43:30:440201:194 :

Обозначение части границ		Горизонтальное проложение (S), м	Описание прохождения части границ	Сведения о согласовании местоположения границ (согласовано/спорное)
от т.	до т.			
1	2	3	4	5
7	н174389У	52,29	частично по нежилому строению; частично по забору	согласовано
н174389У	н174384У	46,18	Частично по забору; частично по нежилому строению	
н174384У	н174385У	14,74	Частично по забору	
н174385У	н174386У	13,99	-	

1	2	3	4	5
н174386У	9	37,21	частично по нежилому строению	согласовано
9	8	1,35		
8	7	61,63		

3. Сведения о характеристиках уточняемого земельного участка с кадастровым номером 43:30:440201:194 :

№ п/п	Наименование характеристики земельного участка	Значение характеристики
1	2	3
1.	Адрес земельного участка	—
1.1.	Сведения о местоположении земельного участка (при отсутствии адреса) в структурированном в соответствии с федеральной информационной адресной системой виде	
1.2.	Дополнительные сведения о местоположении земельного участка	Кировская обл, р-н Слободской, с Закариные, ул Ленина, дом 10
2.	Площадь земельного участка ± величина погрешности определения (вычисления) площади ($P \pm \Delta P$), м ²	3 234 ± 20,00
3.	Формула, примененная для вычисления предельной погрешности определения площади земельного участка, с подставленными значениями и итоговые (вычисленные) значения	$3,5 * 0,10 * \sqrt{3\ 234,00} = 20$
4.	Площадь земельного участка согласно сведениям Единого государственного реестра недвижимости (Ркад), м ²	3 234,00
5.	Оценка расхождения Р и Ркад ($P - P_{кад}$), м ²	0
6.	Предельный минимальный и максимальный размеры земельного участка ($P_{мин}$ и $P_{макс}$), м ²	— —
7.	Вид (виды) разрешенного использования	для ведения личного подсобного хозяйства
7.1.	Дополнительные сведения об использовании земельного участка	—
8.	Кадастровый или иной государственный учетный номер (инвентарный) здания, сооружения, объекта незавершенного строительства, расположенного на земельном участке	43:30:440201:335
9.	Сведения о земельных участках (землях общего пользования, территории общего пользования), посредством которых обеспечивается доступ	Земли общего пользования
10.	Иные сведения	—

4. Пояснения к сведениям об уточняемом земельном участке с кадастровым номером 43:30:440201:194 :

1.	—
----	---

1. Сведения о характерных точках границ уточняемого земельного участка с кадастровым номером <u>43:30:440201:195</u> :							
Система координат <u>МСК-43</u>		Зона № <u>2</u>					
Обозначение характерных точек границ	Координаты, м				Метод определения координат	Формулы, примененные для расчета средней квадратической погрешности определения координат характерных точек границ (Mt), с подставленными в такие формулы значениями и итоговые (вычисленные) значения Mt, м	Описание закрепления точки
	содержатся в Едином государственном реестре недвижимости		определены в результате выполнения комплексных кадастровых работ				
	X	Y	X	Y			
1	2	3	4	5	6	7	8
н174625У	—	—	585 465,25	2 251 561,06	Метод спутниковых геодезических измерений (определений)	0,10	закрепление отсутствует
н174627У	—	—	585 466,18	2 251 581,48			
н174628У	—	—	585 411,96	2 251 582,29			
н174626У	—	—	585 411,47	2 251 562,16			
н174625У	—	—	585 465,25	2 251 561,06			
2. Сведения о частях границ уточняемого земельного участка с кадастровым номером <u>43:30:440201:195</u> :							
Обозначение части границ		Горизонтальное проложение (S), м	Описание прохождения части границ	Сведения о согласовании местоположения границ (согласовано/спорное)			
от т.	до т.						
1	2	3	4	5			
н174625У	н174627У	20,44	-	согласовано			
н174627У	н174628У	54,23					
н174628У	н174626У	20,14					
н174626У	н174625У	53,79					
3. Сведения о характеристиках уточняемого земельного участка с кадастровым номером <u>43:30:440201:195</u> :							
№ п/п	Наименование характеристики земельного участка		Значение характеристики				
1	2		3				

1	2	3
1.	Адрес земельного участка	—
1.1.	Сведения о местоположении земельного участка (при отсутствии адреса) в структурированном в соответствии с федеральной информационной адресной системой виде	
1.2.	Дополнительные сведения о местоположении земельного участка	Кировская обл, р-н Слободской, с Закаринье, ул Мира, д 14
2.	Площадь земельного участка ± величина погрешности определения (вычисления) площади ($P \pm \Delta P$), м ²	1 096 ± 12,00
3.	Формула, примененная для вычисления предельной погрешности определения площади земельного участка, с подставленными значениями и итоговые (вычисленные) значения	$3,5 * 0,10 * \sqrt{(1\ 096,00)} = 12$
4.	Площадь земельного участка согласно сведениям Единого государственного реестра недвижимости (Ркад), м ²	4 500,00
5.	Оценка расхождения Р и Ркад ($P - P_{кад}$), м ²	3 404
6.	Предельный минимальный и максимальный размеры земельного участка (Рмин и Рмакс), м ²	Рмин = 600 Рмакс = 2 000
7.	Вид (виды) разрешенного использования	для ведения личного подсобного хозяйства
7.1.	Дополнительные сведения об использовании земельного участка	—
8.	Кадастровый или иной государственный учетный номер (инвентарный) здания, сооружения, объекта незавершенного строительства, расположенного на земельном участке	—
9.	Сведения о земельных участках (землях общего пользования, территории общего пользования), посредством которых обеспечивается доступ	Земли общего пользования
10.	Иные сведения	—
4. Пояснения к сведениям об уточняемом земельном участке с кадастровым номером		43:30:440201:195 :
1.	—	—

1. Сведения о характерных точках границ уточняемого земельного участка с кадастровым номером 43:30:440201:196 :
 Система координат МСК-43 Зона № 2

Обозначение характерных точек границ	Координаты, м				Метод определения координат	Формулы, примененные для расчета средней квадратической погрешности определения координат характерных точек границ (Mt), с подставленными в такие формулы значениями и итоговые (вычисленные) значения Mt, м	Описание закрепления точки
	содержатся в Едином государственном реестре недвижимости		определены в результате выполнения комплексных кадастровых работ				
	X	Y	X	Y			
1	2	3	4	5	6	7	8
н174501У	—	—	585 408,32	2 251 521,67	Метод спутниковых геодезических измерений (определений)	0,10	закрепление отсутствует
н174502У	—	—	585 407,84	2 251 501,34			
н174503У	—	—	585 461,04	2 251 500,00			
н174504У	—	—	585 461,78	2 251 518,73			Столб
н174505У	—	—	585 459,30	2 251 519,95			
н174501У	—	—	585 408,32	2 251 521,67			

2. Сведения о частях границ уточняемого земельного участка с кадастровым номером 43:30:440201:196 :

Обозначение части границ		Горизонтальное проложение (S), м	Описание прохождения части границ	Сведения о согласовании местоположения границ (согласовано/спорное)
от т.	до т.			
1	2	3	4	5
н174501У	н174502У	20,34	Частично по забору	согласовано
н174502У	н174503У	53,22		
н174503У	н174504У	18,74		
н174504У	н174505У	2,76	По забору	
н174505У	н174501У	51,01	-	

3. Сведения о характеристиках уточняемого земельного участка с кадастровым номером 43:30:440201:196 :

№ п/п	Наименование характеристики земельного участка	Значение характеристики
1	2	3
1		

1	2	3
1.	Адрес земельного участка	—
1.1.	Сведения о местоположении земельного участка (при отсутствии адреса) в структурированном в соответствии с федеральной информационной адресной системой виде	
1.2.	Дополнительные сведения о местоположении земельного участка	Кировская обл, р-н Слободской, с Закаринье, ул Мира, д 12
2.	Площадь земельного участка ± величина погрешности определения (вычисления) площади ($P \pm \Delta P$), м ²	1 072 ± 11,00
3.	Формула, примененная для вычисления предельной погрешности определения площади земельного участка, с подставленными значениями и итоговые (вычисленные) значения	$3,5*0,10*\sqrt{(1\ 072,00)} = 11$
4.	Площадь земельного участка согласно сведениям Единого государственного реестра недвижимости (Ркад), м ²	7 400,00
5.	Оценка расхождения Р и Ркад ($P - P_{кад}$), м ²	6 328
6.	Предельный минимальный и максимальный размеры земельного участка (Рмин и Рмакс), м ²	— —
7.	Вид (виды) разрешенного использования	огород
7.1.	Дополнительные сведения об использовании земельного участка	—
8.	Кадастровый или иной государственный учетный номер (инвентарный) здания, сооружения, объекта незавершенного строительства, расположенного на земельном участке	43:30:440201:326
9.	Сведения о земельных участках (землях общего пользования, территории общего пользования), посредством которых обеспечивается доступ	Земли общего пользования
10.	Иные сведения	—
4. Пояснения к сведениям об уточняемом земельном участке с кадастровым номером		43:30:440201:196 :
1.		—

1. Сведения о характерных точках границ уточняемого земельного участка с кадастровым номером 43:30:440201:197 :
 Система координат МСК-43 Зона № 2

Обозначение характерных точек границ	Координаты, м				Метод определения координат	Формулы, примененные для расчета средней квадратической погрешности определения координат характерных точек границ (Mt), с подставленными в такие формулы значениями и итоговые (вычисленные) значения Mt, м	Описание закрепления точки
	содержатся в Едином государственном реестре недвижимости		определены в результате выполнения комплексных кадастровых работ				
	X	Y	X	Y			
1	2	3	4	5	6	7	8
н174508У	—	—	585 389,10	2 251 493,88	Метод спутниковых геодезических измерений (определений)	0,10	Столб
н174509У	—	—	585 388,63	2 251 508,83			закрепление отсутствует
н174510У	—	—	585 308,14	2 251 521,66			
н174393У	—	—	585 304,31	2 251 502,42			
н174508У	—	—	585 389,10	2 251 493,88			Столб

2. Сведения о частях границ уточняемого земельного участка с кадастровым номером 43:30:440201:197 :

Обозначение части границ		Горизонтальное проложение (S), м	Описание прохождения части границ	Сведения о согласовании местоположения границ (согласовано/спорное)
от т.	до т.			
1	2	3	4	5
н174508У	н174509У	14,96	Частично по забору	согласовано
н174509У	н174510У	81,51		
н174510У	н174393У	19,62		
н174393У	н174508У	85,22		

3. Сведения о характеристиках уточняемого земельного участка с кадастровым номером 43:30:440201:197 :

№ п/п	Наименование характеристики земельного участка	Значение характеристики
1	2	3
1		

1	2	3
1.	Адрес земельного участка	—
1.1.	Сведения о местоположении земельного участка (при отсутствии адреса) в структурированном в соответствии с федеральной информационной адресной системой виде	
1.2.	Дополнительные сведения о местоположении земельного участка	Кировская обл, р-н Слободской, с Закаринье, ул Мира, д 9
2.	Площадь земельного участка ± величина погрешности определения (вычисления) площади ($P \pm \Delta P$), м ²	1 431 ± 13,00
3.	Формула, примененная для вычисления предельной погрешности определения площади земельного участка, с подставленными значениями и итоговые (вычисленные) значения	$3,5 * 0,10 * \sqrt{(1\ 431,00)} = 13$
4.	Площадь земельного участка согласно сведениям Единого государственного реестра недвижимости (Ркад), м ²	1 900,00
5.	Оценка расхождения Р и Ркад ($P - P_{кад}$), м ²	469
6.	Предельный минимальный и максимальный размеры земельного участка (Рмин и Рмакс), м ²	Рмин = 600 Рмакс = 2 000
7.	Вид (виды) разрешенного использования	для ведения личного подсобного хозяйства
7.1.	Дополнительные сведения об использовании земельного участка	—
8.	Кадастровый или иной государственный учетный номер (инвентарный) здания, сооружения, объекта незавершенного строительства, расположенного на земельном участке	—
9.	Сведения о земельных участках (землях общего пользования, территории общего пользования), посредством которых обеспечивается доступ	Земли общего пользования
10.	Иные сведения	—
4. Пояснения к сведениям об уточняемом земельном участке с кадастровым номером		43:30:440201:197 :
1.	—	—

1. Сведения о характерных точках границ уточняемого земельного участка с кадастровым номером 43:30:440201:198 :
 Система координат МСК-43 Зона № 2

Обозначение характерных точек границ	Координаты, м				Метод определения координат	Формулы, примененные для расчета средней квадратической погрешности определения координат характерных точек границ (Mt), с подставленными в такие формулы значениями и итоговые (вычисленные) значения Mt, м	Описание закрепления точки
	содержатся в Едином государственном реестре недвижимости		определены в результате выполнения комплексных кадастровых работ				
	X	Y	X	Y			
1	2	3	4	5	6	7	8
н174508У	—	—	585 389,10	2 251 493,88	Метод спутниковых геодезических измерений (определений)	0,10	Столб
н174393У	—	—	585 304,31	2 251 502,42			закрепление отсутствует
н174515У	—	—	585 302,61	2 251 485,56			
н174517У	—	—	585 330,26	2 251 483,09			
н174516У	—	—	585 387,76	2 251 477,54			
н174508У	—	—	585 389,10	2 251 493,88			

2. Сведения о частях границ уточняемого земельного участка с кадастровым номером 43:30:440201:198 :

Обозначение части границ		Горизонтальное проложение (S), м	Описание прохождения части границ	Сведения о согласовании местоположения границ (согласовано/спорное)
от т.	до т.			
1	2	3	4	5
н174508У	н174393У	85,22	Частично по забору	согласовано
н174393У	н174515У	16,95	-	
н174515У	н174517У	27,76	-	
н174517У	н174516У	57,77	частично по нежилому строению	
н174516У	н174508У	16,39	-	

3. Сведения о характеристиках уточняемого земельного участка с кадастровым номером 43:30:440201:198 :

№ п/п	Наименование характеристики земельного участка	Значение характеристики
1	2	3

1	2	3
1.	Адрес земельного участка	—
1.1.	Сведения о местоположении земельного участка (при отсутствии адреса) в структурированном в соответствии с федеральной информационной адресной системой виде	
1.2.	Дополнительные сведения о местоположении земельного участка	Кировская обл, р-н Слободской, с Закаринье, ул Мира, д 7
2.	Площадь земельного участка ± величина погрешности определения (вычисления) площади ($P \pm \Delta P$), м ²	1 417 ± 13,00
3.	Формула, примененная для вычисления предельной погрешности определения площади земельного участка, с подставленными значениями и итоговые (вычисленные) значения	$3,5 * 0,10 * \sqrt{(1\ 417,00)} = 13$
4.	Площадь земельного участка согласно сведениям Единого государственного реестра недвижимости (Ркад), м ²	1 550,00
5.	Оценка расхождения Р и Ркад ($P - P_{кад}$), м ²	133
6.	Предельный минимальный и максимальный размеры земельного участка (Рмин и Рмакс), м ²	Рмин = 600 Рмакс = 2 000
7.	Вид (виды) разрешенного использования	для ведения личного подсобного хозяйства
7.1.	Дополнительные сведения об использовании земельного участка	—
8.	Кадастровый или иной государственный учетный номер (инвентарный) здания, сооружения, объекта незавершенного строительства, расположенного на земельном участке	—
9.	Сведения о земельных участках (землях общего пользования, территории общего пользования), посредством которых обеспечивается доступ	Земли общего пользования
10.	Иные сведения	—
4. Пояснения к сведениям об уточняемом земельном участке с кадастровым номером		43:30:440201:198 :
1.	—	—

1. Сведения о характерных точках границ уточняемого земельного участка с кадастровым номером 43:30:440201:199 :
 Система координат МСК-43 Зона № 2

Обозначение характерных точек границ	Координаты, м				Метод определения координат	Формулы, примененные для расчета средней квадратической погрешности определения координат характерных точек границ (Mt), с подставленными в такие формулы значениями и итоговые (вычисленные) значения Mt, м	Описание закрепления точки
	содержатся в Едином государственном реестре недвижимости		определены в результате выполнения комплексных кадастровых работ				
	X	Y	X	Y			
1	2	3	4	5	6	7	8
н174517У	—	—	585 330,26	2 251 483,09	Метод спутниковых геодезических измерений (определений)	0,10	закрепление отсутствует
н174515У	—	—	585 302,61	2 251 485,56			
н174520У	—	—	585 301,35	2 251 472,83			
н174518У	—	—	585 329,05	2 251 470,70			
н174517У	—	—	585 330,26	2 251 483,09			

2. Сведения о частях границ уточняемого земельного участка с кадастровым номером 43:30:440201:199 :

Обозначение части границ		Горизонтальное проложение (S), м	Описание прохождения части границ	Сведения о согласовании местоположения границ (согласовано/спорное)
от т.	до т.			
1	2	3	4	5
н174517У	н174515У	27,76	-	согласовано
н174515У	н174520У	12,79		
н174520У	н174518У	27,78		
н174518У	н174517У	12,45		

3. Сведения о характеристиках уточняемого земельного участка с кадастровым номером 43:30:440201:199 :

№ п/п	Наименование характеристики земельного участка	Значение характеристики
1	2	3
1	2	3

1	2	3
1.	Адрес земельного участка	—
1.1.	Сведения о местоположении земельного участка (при отсутствии адреса) в структурированном в соответствии с федеральной информационной адресной системой виде	
1.2.	Дополнительные сведения о местоположении земельного участка	Кировская обл, р-н Слободской, с Закаринье, ул Мира, д 7
2.	Площадь земельного участка ± величина погрешности определения (вычисления) площади ($P \pm \Delta P$), м ²	350 ± 7,00
3.	Формула, примененная для вычисления предельной погрешности определения площади земельного участка, с подставленными значениями и итоговые (вычисленные) значения	$3,5 * 0,10 * \sqrt{(350,00)} = 7$
4.	Площадь земельного участка согласно сведениям Единого государственного реестра недвижимости (Ркад), м ²	350,00
5.	Оценка расхождения Р и Ркад ($P - P_{кад}$), м ²	0
6.	Предельный минимальный и максимальный размеры земельного участка (Рмин и Рмакс), м ²	— —
7.	Вид (виды) разрешенного использования	огород
7.1.	Дополнительные сведения об использовании земельного участка	—
8.	Кадастровый или иной государственный учетный номер (инвентарный) здания, сооружения, объекта незавершенного строительства, расположенного на земельном участке	—
9.	Сведения о земельных участках (землях общего пользования, территории общего пользования), посредством которых обеспечивается доступ	Земли общего пользования
10.	Иные сведения	—
4. Пояснения к сведениям об уточняемом земельном участке с кадастровым номером		43:30:440201:199 :
1.	—	—

1. Сведения о характерных точках границ уточняемого земельного участка с кадастровым номером 43:30:440201:200 :
 Система координат МСК-43 Зона № 2

Обозначение характерных точек границ	Координаты, м				Метод определения координат	Формулы, примененные для расчета средней квадратической погрешности определения координат характерных точек границ (Mt), с подставленными в такие формулы значениями и итоговые (вычисленные) значения Mt, м	Описание закрепления точки
	содержатся в Едином государственном реестре недвижимости		определены в результате выполнения комплексных кадастровых работ				
	X	Y	X	Y			
1	2	3	4	5	6	7	8
н174516У	—	—	585 387,76	2 251 477,54	Метод спутниковых геодезических измерений (определений)	0,10	закрепление отсутствует
н174517У	—	—	585 330,26	2 251 483,09			
н174518У	—	—	585 329,05	2 251 470,70			
н174519У	—	—	585 386,61	2 251 465,98			
н174516У	—	—	585 387,76	2 251 477,54			

2. Сведения о частях границ уточняемого земельного участка с кадастровым номером 43:30:440201:200 :

Обозначение части границ		Горизонтальное проложение (S), м	Описание прохождения части границ	Сведения о согласовании местоположения границ (согласовано/спорное)
от т.	до т.			
1	2	3	4	5
н174516У	н174517У	57,77	частично по нежилому строению	согласовано
н174517У	н174518У	12,45		
н174518У	н174519У	57,75		
н174519У	н174516У	11,62		

3. Сведения о характеристиках уточняемого земельного участка с кадастровым номером 43:30:440201:200 :

№ п/п	Наименование характеристики земельного участка	Значение характеристики
1	2	3
1	2	3

1	2	3
1.	Адрес земельного участка	—
1.1.	Сведения о местоположении земельного участка (при отсутствии адреса) в структурированном в соответствии с федеральной информационной адресной системой виде	
1.2.	Дополнительные сведения о местоположении земельного участка	Кировская обл, р-н Слободской, с Закаринье, ул Мира, д 7
2.	Площадь земельного участка ± величина погрешности определения (вычисления) площади ($P \pm \Delta P$), м ²	695 ± 9,00
3.	Формула, примененная для вычисления предельной погрешности определения площади земельного участка, с подставленными значениями и итоговые (вычисленные) значения	$3,5 * 0,10 * \sqrt{(695,00)} = 9$
4.	Площадь земельного участка согласно сведениям Единого государственного реестра недвижимости (Ркад), м ²	500,00
5.	Оценка расхождения Р и Ркад ($P - P_{кад}$), м ²	195
6.	Предельный минимальный и максимальный размеры земельного участка (Рмин и Рмакс), м ²	Рмин = 600 Рмакс = 2 000
7.	Вид (виды) разрешенного использования	для ведения личного подсобного хозяйства
7.1.	Дополнительные сведения об использовании земельного участка	—
8.	Кадастровый или иной государственный учетный номер (инвентарный) здания, сооружения, объекта незавершенного строительства, расположенного на земельном участке	—
9.	Сведения о земельных участках (землях общего пользования, территории общего пользования), посредством которых обеспечивается доступ	Земли общего пользования
10.	Иные сведения	—
4. Пояснения к сведениям об уточняемом земельном участке с кадастровым номером		43:30:440201:200 :
1.	—	—

1. Сведения о характерных точках границ уточняемого земельного участка с кадастровым номером 43:30:440201:201 :
 Система координат МСК-43 Зона № 2

Обозначение характерных точек границ	Координаты, м				Метод определения координат	Формулы, примененные для расчета средней квадратической погрешности определения координат характерных точек границ (Mt), с подставленными в такие формулы значениями и итоговые (вычисленные) значения Mt, м	Описание закрепления точки
	содержатся в Едином государственном реестре недвижимости		определены в результате выполнения комплексных кадастровых работ				
	X	Y	X	Y			
1	2	3	4	5	6	7	8
н174489У	—	—	585 315,75	2 251 403,36	Метод спутниковых геодезических измерений (определений)	0,10	угол нежилого строения
н174492У	—	—	585 326,59	2 251 367,17			закрепление отсутствует
н174500У	—	—	585 343,01	2 251 369,45			точка забора
н174493У	—	—	585 361,56	2 251 372,92			закрепление отсутствует
н174494У	—	—	585 351,06	2 251 411,64			
н174489У	—	—	585 315,75	2 251 403,36			угол нежилого строения

2. Сведения о частях границ уточняемого земельного участка с кадастровым номером 43:30:440201:201 :

Обозначение части границ		Горизонтальное проложение (S), м	Описание прохождения части границ	Сведения о согласовании местоположения границ (согласовано/спорное)
от т.	до т.			
1	2	3	4	5
н174489У	н174492У	37,78	частично по нежилым строениям	согласовано
н174492У	н174500У	16,58	Частично по забору	
н174500У	н174493У	18,87		
н174493У	н174494У	40,12	-	
н174494У	н174489У	36,27		

3. Сведения о характеристиках уточняемого земельного участка с кадастровым номером 43:30:440201:201 :

№ п/п	Наименование характеристики земельного участка	Значение характеристики
1	2	3

1	2	3
1.	Адрес земельного участка	—
1.1.	Сведения о местоположении земельного участка (при отсутствии адреса) в структурированном в соответствии с федеральной информационной адресной системой виде	
1.2.	Дополнительные сведения о местоположении земельного участка	Кировская обл, р-н Слободской, с Закаринье, ул Мира, д 10
2.	Площадь земельного участка ± величина погрешности определения (вычисления) площади ($P \pm \Delta P$), м ²	1 398 ± 13,00
3.	Формула, примененная для вычисления предельной погрешности определения площади земельного участка, с подставленными значениями и итоговые (вычисленные) значения	$3,5 * 0,10 * \sqrt{(1\ 398,00)} = 13$
4.	Площадь земельного участка согласно сведениям Единого государственного реестра недвижимости (Ркад), м ²	5 200,00
5.	Оценка расхождения Р и Ркад ($P - P_{кад}$), м ²	3 802
6.	Предельный минимальный и максимальный размеры земельного участка (Рмин и Рмакс), м ²	Рмин = 600 Рмакс = 2 000
7.	Вид (виды) разрешенного использования	для ведения личного подсобного хозяйства
7.1.	Дополнительные сведения об использовании земельного участка	—
8.	Кадастровый или иной государственный учетный номер (инвентарный) здания, сооружения, объекта незавершенного строительства, расположенного на земельном участке	—
9.	Сведения о земельных участках (землях общего пользования, территории общего пользования), посредством которых обеспечивается доступ	Земли общего пользования
10.	Иные сведения	—
4. Пояснения к сведениям об уточняемом земельном участке с кадастровым номером		43:30:440201:201 :
1.	—	—

1. Сведения о характерных точках границ уточняемого земельного участка с кадастровым номером 43:30:440201:202 :
 Система координат МСК-43 Зона № 2

Обозначение характерных точек границ	Координаты, м				Метод определения координат	Формулы, примененные для расчета средней квадратической погрешности определения координат характерных точек границ (Mt), с подставленными в такие формулы значениями и итоговые (вычисленные) значения Mt, м	Описание закрепления точки
	содержатся в Едином государственном реестре недвижимости		определены в результате выполнения комплексных кадастровых работ				
	X	Y	X	Y			
1	2	3	4	5	6	7	8
н174477У	—	—	585 202,72	2 251 406,83	Метод спутниковых геодезических измерений (определений)	0,10	Столб
н174482У	—	—	585 198,56	2 251 431,35			закрепление отсутствует
н174473У	—	—	585 178,12	2 251 431,98			
н174478У	—	—	585 181,60	2 251 402,40			
н174477У	—	—	585 202,72	2 251 406,83			Столб

2. Сведения о частях границ уточняемого земельного участка с кадастровым номером 43:30:440201:202 :

Обозначение части границ		Горизонтальное проложение (S), м	Описание прохождения части границ	Сведения о согласовании местоположения границ (согласовано/спорное)
от т.	до т.			
1	2	3	4	5
н174477У	н174482У	24,87	-	согласовано
н174482У	н174473У	20,45		
н174473У	н174478У	29,78		
н174478У	н174477У	21,58		

3. Сведения о характеристиках уточняемого земельного участка с кадастровым номером 43:30:440201:202 :

№ п/п	Наименование характеристики земельного участка	Значение характеристики
1	2	3
1	2	3

1	2	3
1.	Адрес земельного участка	—
1.1.	Сведения о местоположении земельного участка (при отсутствии адреса) в структурированном в соответствии с федеральной информационной адресной системой виде	
1.2.	Дополнительные сведения о местоположении земельного участка	Кировская обл, р-н Слободской, с Закаринье, ул Мира, д 5
2.	Площадь земельного участка ± величина погрешности определения (вычисления) площади ($P \pm \Delta P$), м ²	569 ± 8,00
3.	Формула, примененная для вычисления предельной погрешности определения площади земельного участка, с подставленными значениями и итоговые (вычисленные) значения	$3,5 * 0,10 * \sqrt{(569,00)} = 8$
4.	Площадь земельного участка согласно сведениям Единого государственного реестра недвижимости (Ркад), м ²	600,00
5.	Оценка расхождения Р и Ркад ($P - P_{кад}$), м ²	31
6.	Предельный минимальный и максимальный размеры земельного участка (Рмин и Рмакс), м ²	Рмин = 600 Рмакс = 2 000
7.	Вид (виды) разрешенного использования	для ведения личного подсобного хозяйства
7.1.	Дополнительные сведения об использовании земельного участка	—
8.	Кадастровый или иной государственный учетный номер (инвентарный) здания, сооружения, объекта незавершенного строительства, расположенного на земельном участке	—
9.	Сведения о земельных участках (землях общего пользования, территории общего пользования), посредством которых обеспечивается доступ	Земли общего пользования
10.	Иные сведения	—
4. Пояснения к сведениям об уточняемом земельном участке с кадастровым номером		43:30:440201:202 :
1.	—	—

1. Сведения о характерных точках границ уточняемого земельного участка с кадастровым номером 43:30:440201:203 :
 Система координат МСК-43 Зона № 2

Обозначение характерных точек границ	Координаты, м				Метод определения координат	Формулы, примененные для расчета средней квадратической погрешности определения координат характерных точек границ (Mt), с подставленными в такие формулы значениями и итоговые (вычисленные) значения Mt, м	Описание закрепления точки
	содержатся в Едином государственном реестре недвижимости		определены в результате выполнения комплексных кадастровых работ				
	X	Y	X	Y			
1	2	3	4	5	6	7	8
н174476У	—	—	585 205,80	2 251 389,81	Метод спутниковых геодезических измерений (определений)	0,10	закрепление отсутствует
н174479У	—	—	585 243,95	2 251 398,86			Столб
н174480У	—	—	585 233,94	2 251 414,08			закрепление отсутствует
н174477У	—	—	585 202,72	2 251 406,83			Столб
н174476У	—	—	585 205,80	2 251 389,81			закрепление отсутствует

2. Сведения о частях границ уточняемого земельного участка с кадастровым номером 43:30:440201:203 :

Обозначение части границ		Горизонтальное проложение (S), м	Описание прохождения части границ	Сведения о согласовании местоположения границ (согласовано/спорное)
от т.	до т.			
1	2	3	4	5
н174476У	н174479У	39,21	-	согласовано
н174479У	н174480У	18,22	Частично по забору	
н174480У	н174477У	32,05	-	
н174477У	н174476У	17,30	-	

3. Сведения о характеристиках уточняемого земельного участка с кадастровым номером 43:30:440201:203 :

№ п/п	Наименование характеристики земельного участка	Значение характеристики
1	2	3
1	2	3

1	2	3
1.	Адрес земельного участка	—
1.1.	Сведения о местоположении земельного участка (при отсутствии адреса) в структурированном в соответствии с федеральной информационной адресной системой виде	
1.2.	Дополнительные сведения о местоположении земельного участка	Кировская обл, р-н Слободской, с Закаринье, ул Мира, д 5
2.	Площадь земельного участка ± величина погрешности определения (вычисления) площади ($P \pm \Delta P$), м ²	612 ± 9,00
3.	Формула, примененная для вычисления предельной погрешности определения площади земельного участка, с подставленными значениями и итоговые (вычисленные) значения	$3,5 * 0,10 * \sqrt{(612,00)} = 9$
4.	Площадь земельного участка согласно сведениям Единого государственного реестра недвижимости (Ркад), м ²	1 300,00
5.	Оценка расхождения Р и Ркад ($P - P_{кад}$), м ²	688
6.	Предельный минимальный и максимальный размеры земельного участка (Рмин и Рмакс), м ²	Рмин = 600 Рмакс = 2 000
7.	Вид (виды) разрешенного использования	для ведения личного подсобного хозяйства
7.1.	Дополнительные сведения об использовании земельного участка	—
8.	Кадастровый или иной государственный учетный номер (инвентарный) здания, сооружения, объекта незавершенного строительства, расположенного на земельном участке	—
9.	Сведения о земельных участках (землях общего пользования, территории общего пользования), посредством которых обеспечивается доступ	Земли общего пользования
10.	Иные сведения	—
4. Пояснения к сведениям об уточняемом земельном участке с кадастровым номером		43:30:440201:203 :
1.	—	—

1. Сведения о характерных точках границ уточняемого земельного участка с кадастровым номером 43:30:440201:204 :
 Система координат МСК-43 Зона № 2

Обозначение характерных точек границ	Координаты, м				Метод определения координат	Формулы, примененные для расчета средней квадратической погрешности определения координат характерных точек границ (Mt), с подставленными в такие формулы значениями и итоговые (вычисленные) значения Mt, м	Описание закрепления точки
	содержатся в Едином государственном реестре недвижимости		определены в результате выполнения комплексных кадастровых работ				
	X	Y	X	Y			
1	2	3	4	5	6	7	8
н174477У	—	—	585 202,72	2 251 406,83	Метод спутниковых геодезических измерений (определений)	0,10	Столб
н174480У	—	—	585 233,94	2 251 414,08			закрепление отсутствует
н174481У	—	—	585 222,73	2 251 431,29			
н174482У	—	—	585 198,56	2 251 431,35			
н174477У	—	—	585 202,72	2 251 406,83			Столб

2. Сведения о частях границ уточняемого земельного участка с кадастровым номером 43:30:440201:204 :

Обозначение части границ		Горизонтальное проложение (S), м	Описание прохождения части границ	Сведения о согласовании местоположения границ (согласовано/спорное)
от т.	до т.			
1	2	3	4	5
н174477У	н174480У	32,05	-	согласовано
н174480У	н174481У	20,54		
н174481У	н174482У	24,17		
н174482У	н174477У	24,87		

3. Сведения о характеристиках уточняемого земельного участка с кадастровым номером 43:30:440201:204 :

№ п/п	Наименование характеристики земельного участка	Значение характеристики
1	2	3
1	2	3

1	2	3
1.	Адрес земельного участка	—
1.1.	Сведения о местоположении земельного участка (при отсутствии адреса) в структурированном в соответствии с федеральной информационной адресной системой виде	
1.2.	Дополнительные сведения о местоположении земельного участка	Кировская обл, р-н Слободской, с Закаринье, ул Мира, д 5
2.	Площадь земельного участка ± величина погрешности определения (вычисления) площади ($P \pm \Delta P$), м ²	605 ± 9,00
3.	Формула, примененная для вычисления предельной погрешности определения площади земельного участка, с подставленными значениями и итоговые (вычисленные) значения	$3,5 * 0,10 * \sqrt{(605,00)} = 9$
4.	Площадь земельного участка согласно сведениям Единого государственного реестра недвижимости (Ркад), м ²	900,00
5.	Оценка расхождения Р и Ркад ($P - P_{кад}$), м ²	295
6.	Предельный минимальный и максимальный размеры земельного участка (Рмин и Рмакс), м ²	Рмин = 600 Рмакс = 2 000
7.	Вид (виды) разрешенного использования	для ведения личного подсобного хозяйства
7.1.	Дополнительные сведения об использовании земельного участка	—
8.	Кадастровый или иной государственный учетный номер (инвентарный) здания, сооружения, объекта незавершенного строительства, расположенного на земельном участке	—
9.	Сведения о земельных участках (землях общего пользования, территории общего пользования), посредством которых обеспечивается доступ	Земли общего пользования
10.	Иные сведения	—
4. Пояснения к сведениям об уточняемом земельном участке с кадастровым номером		43:30:440201:204 :
1.	—	—

1. Сведения о характерных точках границ уточняемого земельного участка с кадастровым номером 43:30:440201:205 :
 Система координат МСК-43 Зона № 2

Обозначение характерных точек границ	Координаты, м				Метод определения координат	Формулы, примененные для расчета средней квадратической погрешности определения координат характерных точек границ (Mt), с подставленными в такие формулы значениями и итоговые (вычисленные) значения Mt, м	Описание закрепления точки
	содержатся в Едином государственном реестре недвижимости		определены в результате выполнения комплексных кадастровых работ				
	X	Y	X	Y			
1	2	3	4	5	6	7	8
н174578У	—	—	585 182,85	2 251 507,74	Метод спутниковых геодезических измерений (определений)	0,10	закрепление отсутствует
н174579У	—	—	585 212,43	2 251 463,40			Столб
н174580У	—	—	585 229,85	2 251 464,28			
н174581У	—	—	585 230,55	2 251 491,91			
н174582У	—	—	585 243,58	2 251 492,25			
н174583У	—	—	585 244,06	2 251 503,50			
н174391У	—	—	585 234,45	2 251 504,08			
н174578У	—	—	585 182,85	2 251 507,74			

2. Сведения о частях границ уточняемого земельного участка с кадастровым номером 43:30:440201:205 :

Обозначение части границ		Горизонтальное проложение (S), м	Описание прохождения части границ	Сведения о согласовании местоположения границ (согласовано/спорное)
от т.	до т.			
1	2	3	4	5
н174578У	н174579У	53,30	Частично по забору	согласовано
н174579У	н174580У	17,44	По забору	
н174580У	н174581У	27,64		
н174581У	н174582У	13,03		

1	2	3	4	5
н174582У	н174583У	11,26	По забору	согласовано
н174583У	н174391У	9,63	-	
н174391У	н174578У	51,73		

3. Сведения о характеристиках уточняемого земельного участка с кадастровым номером 43:30:440201:205 :

№ п/п	Наименование характеристики земельного участка	Значение характеристики
1	2	3
1.	Адрес земельного участка	—
1.1.	Сведения о местоположении земельного участка (при отсутствии адреса) в структурированном в соответствии с федеральной информационной адресной системой виде	
1.2.	Дополнительные сведения о местоположении земельного участка	Кировская обл, р-н Слободской, с Закариные, ул Школьная, д 3
2.	Площадь земельного участка ± величина погрешности определения (вычисления) площади ($P \pm \Delta P$), м ²	1 518 ± 14,00
3.	Формула, примененная для вычисления предельной погрешности определения площади земельного участка, с подставленными значениями и итоговые (вычисленные) значения	$3,5 * 0,10 * \sqrt{(1\ 518,00)} = 14$
4.	Площадь земельного участка согласно сведениям Единого государственного реестра недвижимости (Ркад), м ²	1 400,00
5.	Оценка расхождения Р и Ркад ($P - P_{кад}$), м ²	118
6.	Предельный минимальный и максимальный размеры земельного участка (Рмин и Рмакс), м ²	Рмин = 600 Рмакс = 2 000
7.	Вид (виды) разрешенного использования	для ведения личного подсобного хозяйства
7.1.	Дополнительные сведения об использовании земельного участка	—
8.	Кадастровый или иной государственный учетный номер (инвентарный) здания, сооружения, объекта незавершенного строительства, расположенного на земельном участке	43:30:440201:321
9.	Сведения о земельных участках (землях общего пользования, территории общего пользования), посредством которых обеспечивается доступ	Земли общего пользования
10.	Иные сведения	—

4. Пояснения к сведениям об уточняемом земельном участке с кадастровым номером 43:30:440201:205 :

1.	—
----	---

1. Сведения о характерных точках границ уточняемого земельного участка с кадастровым номером <u>43:30:440201:209</u> :							
Система координат <u>МСК-43</u>		Зона № <u>2</u>					
Обозначение характерных точек границ	Координаты, м				Метод определения координат	Формулы, примененные для расчета средней квадратической погрешности определения координат характерных точек границ (Mt), с подставленными в такие формулы значениями и итоговые (вычисленные) значения Mt, м	Описание закрепления точки
	содержатся в Едином государственном реестре недвижимости		определены в результате выполнения комплексных кадастровых работ				
	X	Y	X	Y			
1	2	3	4	5	6	7	8
н17466 2У	—	—	585 085,48	2 251 694,73	Метод спутниковых геодезических измерений (определений)	0,10	закрепление отсутствует
н17466 3У	—	—	585 086,11	2 251 710,66			
н17466 4У	—	—	585 048,47	2 251 712,14			
н17466 5У	—	—	585 047,84	2 251 696,22			
н17466 2У	—	—	585 085,48	2 251 694,73			
2. Сведения о частях границ уточняемого земельного участка с кадастровым номером <u>43:30:440201:209</u> :							
Обозначение части границ		Горизонтальное проложение (S), м	Описание прохождения части границ	Сведения о согласовании местоположения границ (согласовано/спорное)			
от т.	до т.						
1	2	3	4	5			
н174662У	н174663У	15,94	-	согласовано			
н174663У	н174664У	37,67					
н174664У	н174665У	15,93					
н174665У	н174662У	37,67					
3. Сведения о характеристиках уточняемого земельного участка с кадастровым номером <u>43:30:440201:209</u> :							
№ п/п	Наименование характеристики земельного участка		Значение характеристики				
1	2		3				

1	2	3
1.	Адрес земельного участка	—
1.1.	Сведения о местоположении земельного участка (при отсутствии адреса) в структурированном в соответствии с федеральной информационной адресной системой виде	
1.2.	Дополнительные сведения о местоположении земельного участка	Кировская обл, р-н Слободской, с Закаринье
2.	Площадь земельного участка ± величина погрешности определения (вычисления) площади ($P \pm \Delta P$), м ²	600 ± 9,00
3.	Формула, примененная для вычисления предельной погрешности определения площади земельного участка, с подставленными значениями и итоговые (вычисленные) значения	$3,5 * 0,10 * \sqrt{(600,00)} = 9$
4.	Площадь земельного участка согласно сведениям Единого государственного реестра недвижимости (Ркад), м ²	600,00
5.	Оценка расхождения Р и Ркад ($P - P_{кад}$), м ²	0
6.	Предельный минимальный и максимальный размеры земельного участка (Рмин и Рмакс), м ²	— —
7.	Вид (виды) разрешенного использования	для производственной деятельности (дворы)
7.1.	Дополнительные сведения об использовании земельного участка	—
8.	Кадастровый или иной государственный учетный номер (инвентарный) здания, сооружения, объекта незавершенного строительства, расположенного на земельном участке	—
9.	Сведения о земельных участках (землях общего пользования, территории общего пользования), посредством которых обеспечивается доступ	Земли общего пользования
10.	Иные сведения	—
4. Пояснения к сведениям об уточняемом земельном участке с кадастровым номером		43:30:440201:209 :
1.	—	—

1. Сведения о характерных точках границ уточняемого земельного участка с кадастровым номером <u>43:30:440201:212</u> :							
Система координат <u>МСК-43</u>		Зона № <u>2</u>					
Обозначение характерных точек границ	Координаты, м				Метод определения координат	Формулы, примененные для расчета средней квадратической погрешности определения координат характерных точек границ (Mt), с подставленными в такие формулы значениями и итоговые (вычисленные) значения Mt, м	Описание закрепления точки
	содержатся в Едином государственном реестре недвижимости		определены в результате выполнения комплексных кадастровых работ				
	X	Y	X	Y			
1	2	3	4	5	6	7	8
н174640У	—	—	585 005,90	2 251 364,24	Метод спутниковых геодезических измерений (определений)	0,10	закрепление отсутствует
н174666У	—	—	584 993,07	2 251 372,78			
н174667У	—	—	584 972,37	2 251 341,29			
н174641У	—	—	584 985,66	2 251 329,74			
н174640У	—	—	585 005,90	2 251 364,24			
2. Сведения о частях границ уточняемого земельного участка с кадастровым номером <u>43:30:440201:212</u> :							
Обозначение части границ		Горизонтальное проложение (S), м	Описание прохождения части границ	Сведения о согласовании местоположения границ (согласовано/спорное)			
от т.	до т.						
1	2	3	4	5			
н174640У	н174666У	15,41	-	согласовано			
н174666У	н174667У	37,68					
н174667У	н174641У	17,61					
н174641У	н174640У	40,00					
3. Сведения о характеристиках уточняемого земельного участка с кадастровым номером <u>43:30:440201:212</u> :							
№ п/п	Наименование характеристики земельного участка		Значение характеристики				
1	2		3				

1	2	3
1.	Адрес земельного участка	—
1.1.	Сведения о местоположении земельного участка (при отсутствии адреса) в структурированном в соответствии с федеральной информационной адресной системой виде	
1.2.	Дополнительные сведения о местоположении земельного участка	Кировская обл, р-н Слободской, с Закаринье, ул Мира
2.	Площадь земельного участка ± величина погрешности определения (вычисления) площади ($P \pm \Delta P$), м ²	637 ± 9,00
3.	Формула, примененная для вычисления предельной погрешности определения площади земельного участка, с подставленными значениями и итоговые (вычисленные) значения	$3,5 * 0,10 * \sqrt{(637,00)} = 9$
4.	Площадь земельного участка согласно сведениям Единого государственного реестра недвижимости (Ркад), м ²	500,00
5.	Оценка расхождения Р и Ркад ($P - P_{кад}$), м ²	137
6.	Предельный минимальный и максимальный размеры земельного участка (Рмин и Рмакс), м ²	Рмин = 600 Рмакс = 2 000
7.	Вид (виды) разрешенного использования	для ведения личного подсобного хозяйства
7.1.	Дополнительные сведения об использовании земельного участка	—
8.	Кадастровый или иной государственный учетный номер (инвентарный) здания, сооружения, объекта незавершенного строительства, расположенного на земельном участке	—
9.	Сведения о земельных участках (землях общего пользования, территории общего пользования), посредством которых обеспечивается доступ	Земли общего пользования
10.	Иные сведения	—
4. Пояснения к сведениям об уточняемом земельном участке с кадастровым номером		43:30:440201:212 :
1.	—	—

1. Сведения о характерных точках границ уточняемого земельного участка с кадастровым номером 43:30:440201:213 :
 Система координат МСК-43 Зона № 2

Обозначение характерных точек границ	Координаты, м				Метод определения координат	Формулы, примененные для расчета средней квадратической погрешности определения координат характерных точек границ (Mt), с подставленными в такие формулы значениями и итоговые (вычисленные) значения Mt, м	Описание закрепления точки
	содержатся в Едином государственном реестре недвижимости		определены в результате выполнения комплексных кадастровых работ				
	X	Y	X	Y			
1	2	3	4	5	6	7	8
н174671У	—	—	585 437,50	2 251 394,31	Метод спутниковых геодезических измерений (определений)	0,10	закрепление отсутствует
н174672У	—	—	585 438,31	2 251 428,98			
н174673У	—	—	585 409,26	2 251 429,14			
н174674У	—	—	585 408,64	2 251 394,74			
н174671У	—	—	585 437,50	2 251 394,31			

2. Сведения о частях границ уточняемого земельного участка с кадастровым номером 43:30:440201:213 :

Обозначение части границ		Горизонтальное проложение (S), м	Описание прохождения части границ	Сведения о согласовании местоположения границ (согласовано/спорное)
от т.	до т.			
1	2	3	4	5
н174671У	н174672У	34,68	-	согласовано
н174672У	н174673У	29,05		
н174673У	н174674У	34,41		
н174674У	н174671У	28,86		

3. Сведения о характеристиках уточняемого земельного участка с кадастровым номером 43:30:440201:213 :

№ п/п	Наименование характеристики земельного участка	Значение характеристики
1	2	3

1	2	3
1.	Адрес земельного участка	—
1.1.	Сведения о местоположении земельного участка (при отсутствии адреса) в структурированном в соответствии с федеральной информационной адресной системой виде	
1.2.	Дополнительные сведения о местоположении земельного участка	Кировская обл, р-н Слободской, с Закаринье
2.	Площадь земельного участка ± величина погрешности определения (вычисления) площади ($P \pm \Delta P$), м ²	1 000 ± 11,00
3.	Формула, примененная для вычисления предельной погрешности определения площади земельного участка, с подставленными значениями и итоговые (вычисленные) значения	$3,5*0,10*\sqrt{(1\ 000,00)} = 11$
4.	Площадь земельного участка согласно сведениям Единого государственного реестра недвижимости (Ркад), м ²	1 000,00
5.	Оценка расхождения Р и Ркад ($P - P_{кад}$), м ²	0
6.	Предельный минимальный и максимальный размеры земельного участка ($P_{мин}$ и $P_{макс}$), м ²	— —
7.	Вид (виды) разрешенного использования	огород
7.1.	Дополнительные сведения об использовании земельного участка	—
8.	Кадастровый или иной государственный учетный номер (инвентарный) здания, сооружения, объекта незавершенного строительства, расположенного на земельном участке	—
9.	Сведения о земельных участках (землях общего пользования, территории общего пользования), посредством которых обеспечивается доступ	Земли общего пользования
10.	Иные сведения	—
4. Пояснения к сведениям об уточняемом земельном участке с кадастровым номером		43:30:440201:213 :
1.	—	—

1. Сведения о характерных точках границ уточняемого земельного участка с кадастровым номером 43:30:440201:214 :
 Система координат МСК-43 Зона № 2

Обозначение характерных точек границ	Координаты, м				Метод определения координат	Формулы, примененные для расчета средней квадратической погрешности определения координат характерных точек границ (Mt), с подставленными в такие формулы значениями и итоговые (вычисленные) значения Mt, м	Описание закрепления точки
	содержатся в Едином государственном реестре недвижимости		определены в результате выполнения комплексных кадастровых работ				
	X	Y	X	Y			
1	2	3	4	5	6	7	8
н174512У	—	—	585 356,61	2 251 532,46	Метод спутниковых геодезических измерений (определений)	0,10	закрепление отсутствует
н174511У	—	—	585 388,94	2 251 525,61			
н174513У	—	—	585 389,30	2 251 540,42			
н174514У	—	—	585 379,00	2 251 566,51			
н174484У	—	—	585 363,16	2 251 568,51			
н174512У	—	—	585 356,61	2 251 532,46			

2. Сведения о частях границ уточняемого земельного участка с кадастровым номером 43:30:440201:214 :

Обозначение части границ		Горизонтальное проложение (S), м	Описание прохождения части границ	Сведения о согласовании местоположения границ (согласовано/спорное)
от т.	до т.			
1	2	3	4	5
н174512У	н174511У	33,05	частично по нежилому строению	согласовано
н174511У	н174513У	14,81		
н174513У	н174514У	28,05		
н174514У	н174484У	15,97		
н174484У	н174512У	36,64		

3. Сведения о характеристиках уточняемого земельного участка с кадастровым номером 43:30:440201:214 :

№ п/п	Наименование характеристики земельного участка	Значение характеристики
1	2	3
1		

1	2	3
1.	Адрес земельного участка	—
1.1.	Сведения о местоположении земельного участка (при отсутствии адреса) в структурированном в соответствии с федеральной информационной адресной системой виде	
1.2.	Дополнительные сведения о местоположении земельного участка	Кировская обл, р-н Слободской, с Закаринье
2.	Площадь земельного участка ± величина погрешности определения (вычисления) площади ($P \pm \Delta P$), м ²	1 000 ± 11,00
3.	Формула, примененная для вычисления предельной погрешности определения площади земельного участка, с подставленными значениями и итоговые (вычисленные) значения	$3,5*0,10*\sqrt{(1\ 000,00)} = 11$
4.	Площадь земельного участка согласно сведениям Единого государственного реестра недвижимости (Ркад), м ²	1 000,00
5.	Оценка расхождения Р и Ркад ($P - P_{кад}$), м ²	0
6.	Предельный минимальный и максимальный размеры земельного участка (Рмин и Рмакс), м ²	— —
7.	Вид (виды) разрешенного использования	огород
7.1.	Дополнительные сведения об использовании земельного участка	—
8.	Кадастровый или иной государственный учетный номер (инвентарный) здания, сооружения, объекта незавершенного строительства, расположенного на земельном участке	—
9.	Сведения о земельных участках (землях общего пользования, территории общего пользования), посредством которых обеспечивается доступ	Земли общего пользования
10.	Иные сведения	—
4. Пояснения к сведениям об уточняемом земельном участке с кадастровым номером		43:30:440201:214 :
1.		—

1. Сведения о характерных точках границ уточняемого земельного участка с кадастровым номером 43:30:440201:215 :
 Система координат МСК-43 Зона № 2

Обозначение характерных точек границ	Координаты, м				Метод определения координат	Формулы, примененные для расчета средней квадратической погрешности определения координат характерных точек границ (Mt), с подставленными в такие формулы значениями и итоговые (вычисленные) значения Mt, м	Описание закрепления точки
	содержатся в Едином государственном реестре недвижимости		определены в результате выполнения комплексных кадастровых работ				
	X	Y	X	Y			
1	2	3	4	5	6	7	8
н96У	—	—	585 109,62	2 251 489,87	Метод спутниковых геодезических измерений (определений)	0,10	закрепление отсутствует
н95У	—	—	585 142,92	2 251 488,62			
н174669У	—	—	585 144,05	2 251 518,70			
н174670У	—	—	585 110,68	2 251 519,69			
н96У	—	—	585 109,62	2 251 489,87			

2. Сведения о частях границ уточняемого земельного участка с кадастровым номером 43:30:440201:215 :

Обозначение части границ		Горизонтальное проложение (S), м	Описание прохождения части границ	Сведения о согласовании местоположения границ (согласовано/спорное)
от т.	до т.			
1	2	3	4	5
н96У	н95У	33,32	частично по нежилому строению	согласовано
н95У	н174669У	30,10		
н174669У	н174670У	33,38		
н174670У	н96У	29,84		

3. Сведения о характеристиках уточняемого земельного участка с кадастровым номером 43:30:440201:215 :

№ п/п	Наименование характеристики земельного участка	Значение характеристики
1	2	3
1	2	3

1	2	3
1.	Адрес земельного участка	—
1.1.	Сведения о местоположении земельного участка (при отсутствии адреса) в структурированном в соответствии с федеральной информационной адресной системой виде	
1.2.	Дополнительные сведения о местоположении земельного участка	Кировская обл, р-н Слободской, с Закаринье
2.	Площадь земельного участка ± величина погрешности определения (вычисления) площади ($P \pm \Delta P$), м ²	1 000 ± 11,00
3.	Формула, примененная для вычисления предельной погрешности определения площади земельного участка, с подставленными значениями и итоговые (вычисленные) значения	$3,5*0,10*\sqrt{(1\ 000,00)} = 11$
4.	Площадь земельного участка согласно сведениям Единого государственного реестра недвижимости (Ркад), м ²	1 000,00
5.	Оценка расхождения Р и Ркад ($P - P_{кад}$), м ²	0
6.	Предельный минимальный и максимальный размеры земельного участка (Рмин и Рмакс), м ²	— —
7.	Вид (виды) разрешенного использования	огород
7.1.	Дополнительные сведения об использовании земельного участка	—
8.	Кадастровый или иной государственный учетный номер (инвентарный) здания, сооружения, объекта незавершенного строительства, расположенного на земельном участке	—
9.	Сведения о земельных участках (землях общего пользования, территории общего пользования), посредством которых обеспечивается доступ	Земли общего пользования
10.	Иные сведения	—
4. Пояснения к сведениям об уточняемом земельном участке с кадастровым номером		43:30:440201:215 :
1.	—	—

1. Сведения о характерных точках границ уточняемого земельного участка с кадастровым номером <u>43:30:440201:216</u> :					Система координат <u>МСК-43</u> Зона № <u>2</u>		
Обозначение характерных точек границ	Координаты, м				Метод определения координат	Формулы, примененные для расчета средней квадратической погрешности определения координат характерных точек границ (Mt), с подставленными в такие формулы значениями и итоговые (вычисленные) значения Mt, м	Описание закрепления точки
	содержатся в Едином государственном реестре недвижимости		определены в результате выполнения комплексных кадастровых работ				
	X	Y	X	Y			
1	2	3	4	5	6	7	8
4	—	—	585 332,04	2 251 612,47	Иное описание	0,01	Временный межевой знак
н174675У	—	—	585 335,65	2 251 649,92	Метод спутниковых геодезических измерений (определений)	0,10	закрепление отсутствует
н174676У	—	—	585 310,46	2 251 652,05			
1	—	—	585 305,06	2 251 613,38	Иное описание	0,01	Временный межевой знак
4	—	—	585 332,04	2 251 612,47			
2. Сведения о частях границ уточняемого земельного участка с кадастровым номером <u>43:30:440201:216</u> :							
Обозначение части границ		Горизонтальное проложение (S), м	Описание прохождения части границ	Сведения о согласовании местоположения границ (согласовано/спорное)			
от т.	до т.						
1	2	3	4	5			
4	н174675У	37,62	-	согласовано			
н174675У	н174676У	25,28					
н174676У	1	39,05					
1	4	27,00					
3. Сведения о характеристиках уточняемого земельного участка с кадастровым номером <u>43:30:440201:216</u> :							
№ п/п	Наименование характеристики земельного участка			Значение характеристики			
1	2			3			

1	2	3
1.	Адрес земельного участка	—
1.1.	Сведения о местоположении земельного участка (при отсутствии адреса) в структурированном в соответствии с федеральной информационной адресной системой виде	
1.2.	Дополнительные сведения о местоположении земельного участка	Кировская обл, р-н Слободской, с Закаринье
2.	Площадь земельного участка ± величина погрешности определения (вычисления) площади ($P \pm \Delta P$), м ²	1 000 ± 11,00
3.	Формула, примененная для вычисления предельной погрешности определения площади земельного участка, с подставленными значениями и итоговые (вычисленные) значения	$3,5*0,10*\sqrt{(1\ 000,00)} = 11$
4.	Площадь земельного участка согласно сведениям Единого государственного реестра недвижимости (Ркад), м ²	1 000,00
5.	Оценка расхождения P и Ркад ($P - P_{кад}$), м ²	0
6.	Предельный минимальный и максимальный размеры земельного участка (Pмин и Pмакс), м ²	— —
7.	Вид (виды) разрешенного использования	огород
7.1.	Дополнительные сведения об использовании земельного участка	—
8.	Кадастровый или иной государственный учетный номер (инвентарный) здания, сооружения, объекта незавершенного строительства, расположенного на земельном участке	—
9.	Сведения о земельных участках (землях общего пользования, территории общего пользования), посредством которых обеспечивается доступ	Земли общего пользования
10.	Иные сведения	—
4. Пояснения к сведениям об уточняемом земельном участке с кадастровым номером		43:30:440201:216 :
1.	—	—

1. Сведения о характерных точках границ уточняемого земельного участка с кадастровым номером 43:30:440201:217 :
 Система координат МСК-43 Зона № 2

Обозначение характерных точек границ	Координаты, м				Метод определения координат	Формулы, примененные для расчета средней квадратической погрешности определения координат характерных точек границ (Mt), с подставленными в такие формулы значениями и итоговые (вычисленные) значения Mt, м	Описание закрепления точки
	содержатся в Едином государственном реестре недвижимости		определены в результате выполнения комплексных кадастровых работ				
	X	Y	X	Y			
1	2	3	4	5	6	7	8
н174612У	—	—	585 111,74	2 252 025,23	Метод спутниковых геодезических измерений (определений)	0,10	закрепление отсутствует
н174611У	—	—	585 168,21	2 252 044,42			
н174679У	—	—	585 162,13	2 252 061,01			
н174680У	—	—	585 107,17	2 252 040,75			
н174612У	—	—	585 111,74	2 252 025,23			

2. Сведения о частях границ уточняемого земельного участка с кадастровым номером 43:30:440201:217 :

Обозначение части границ		Горизонтальное проложение (S), м	Описание прохождения части границ	Сведения о согласовании местоположения границ (согласовано/спорное)
от т.	до т.			
1	2	3	4	5
н174612У	н174611У	59,64	-	согласовано
н174611У	н174679У	17,67		
н174679У	н174680У	58,58		
н174680У	н174612У	16,18		

3. Сведения о характеристиках уточняемого земельного участка с кадастровым номером 43:30:440201:217 :

№ п/п	Наименование характеристики земельного участка	Значение характеристики
1	2	3
1	2	3

1	2	3
1.	Адрес земельного участка	—
1.1.	Сведения о местоположении земельного участка (при отсутствии адреса) в структурированном в соответствии с федеральной информационной адресной системой виде	
1.2.	Дополнительные сведения о местоположении земельного участка	Кировская обл, р-н Слободской, с Закаринье
2.	Площадь земельного участка ± величина погрешности определения (вычисления) площади ($P \pm \Delta P$), м ²	1 000 ± 11,00
3.	Формула, примененная для вычисления предельной погрешности определения площади земельного участка, с подставленными значениями и итоговые (вычисленные) значения	$3,5*0,10*\sqrt{(1\ 000,00)} = 11$
4.	Площадь земельного участка согласно сведениям Единого государственного реестра недвижимости (Ркад), м ²	1 000,00
5.	Оценка расхождения Р и Ркад ($P - P_{кад}$), м ²	0
6.	Предельный минимальный и максимальный размеры земельного участка ($P_{мин}$ и $P_{макс}$), м ²	— —
7.	Вид (виды) разрешенного использования	огород
7.1.	Дополнительные сведения об использовании земельного участка	—
8.	Кадастровый или иной государственный учетный номер (инвентарный) здания, сооружения, объекта незавершенного строительства, расположенного на земельном участке	—
9.	Сведения о земельных участках (землях общего пользования, территории общего пользования), посредством которых обеспечивается доступ	Земли общего пользования
10.	Иные сведения	—
4. Пояснения к сведениям об уточняемом земельном участке с кадастровым номером		43:30:440201:217 :
1.	—	—

1. Сведения о характерных точках границ уточняемого земельного участка с кадастровым номером <u>43:30:440201:218</u> :							
Система координат <u>МСК-43</u>		Зона № <u>2</u>					
Обозначение характерных точек границ	Координаты, м				Метод определения координат	Формулы, примененные для расчета средней квадратической погрешности определения координат характерных точек границ (Mt), с подставленными в такие формулы значениями и итоговые (вычисленные) значения Mt, м	Описание закрепления точки
	содержатся в Едином государственном реестре недвижимости		определены в результате выполнения комплексных кадастровых работ				
	X	Y	X	Y			
1	2	3	4	5	6	7	8
н174556У	—	—	585 085,00	2 252 003,80	Метод спутниковых геодезических измерений (определений)	0,10	закрепление отсутствует
н174570У	—	—	585 034,95	2 251 987,43			
н174677У	—	—	585 040,04	2 251 969,83			
н174678У	—	—	585 090,31	2 251 984,78			
н174556У	—	—	585 085,00	2 252 003,80			
2. Сведения о частях границ уточняемого земельного участка с кадастровым номером <u>43:30:440201:218</u> :							
Обозначение части границ		Горизонтальное проложение (S), м	Описание прохождения части границ	Сведения о согласовании местоположения границ (согласовано/спорное)			
от т.	до т.						
1	2	3	4	5			
н174556У	н174570У	52,66	—	согласовано			
н174570У	н174677У	18,32					
н174677У	н174678У	52,45					
н174678У	н174556У	19,75					
3. Сведения о характеристиках уточняемого земельного участка с кадастровым номером <u>43:30:440201:218</u> :							
№ п/п	Наименование характеристики земельного участка		Значение характеристики				
1	2		3				

1	2	3
1.	Адрес земельного участка	—
1.1.	Сведения о местоположении земельного участка (при отсутствии адреса) в структурированном в соответствии с федеральной информационной адресной системой виде	
1.2.	Дополнительные сведения о местоположении земельного участка	Кировская обл, р-н Слободской, с Закаринье
2.	Площадь земельного участка ± величина погрешности определения (вычисления) площади ($P \pm \Delta P$), м ²	1 000 ± 11,00
3.	Формула, примененная для вычисления предельной погрешности определения площади земельного участка, с подставленными значениями и итоговые (вычисленные) значения	$3,5*0,10*\sqrt{(1\ 000,00)} = 11$
4.	Площадь земельного участка согласно сведениям Единого государственного реестра недвижимости (Ркад), м ²	1 000,00
5.	Оценка расхождения Р и Ркад ($P - P_{кад}$), м ²	0
6.	Предельный минимальный и максимальный размеры земельного участка (Рмин и Рмакс), м ²	— —
7.	Вид (виды) разрешенного использования	огород
7.1.	Дополнительные сведения об использовании земельного участка	—
8.	Кадастровый или иной государственный учетный номер (инвентарный) здания, сооружения, объекта незавершенного строительства, расположенного на земельном участке	—
9.	Сведения о земельных участках (землях общего пользования, территории общего пользования), посредством которых обеспечивается доступ	Земли общего пользования
10.	Иные сведения	—
4. Пояснения к сведениям об уточняемом земельном участке с кадастровым номером		43:30:440201:218 :
1.	—	—

1. Сведения о характерных точках границ уточняемого земельного участка с кадастровым номером 43:30:440201:219 :
 Система координат МСК-43 Зона № 2

Обозначение характерных точек границ	Координаты, м				Метод определения координат	Формулы, примененные для расчета средней квадратической погрешности определения координат характерных точек границ (Mt), с подставленными в такие формулы значениями и итоговые (вычисленные) значения Mt, м	Описание закрепления точки
	содержатся в Едином государственном реестре недвижимости		определены в результате выполнения комплексных кадастровых работ				
	X	Y	X	Y			
1	2	3	4	5	6	7	8
н174570У	—	—	585 034,95	2 251 987,43	Метод спутниковых геодезических измерений (определений)	0,10	закрепление отсутствует
н174554У	—	—	585 026,44	2 252 022,00			
н174558У	—	—	585 021,07	2 252 043,66			
н174571У	—	—	585 015,94	2 252 063,98			
н174572У	—	—	584 978,40	2 252 055,21			
н174573У	—	—	584 998,06	2 251 975,44			
н174570У	—	—	585 034,95	2 251 987,43			

2. Сведения о частях границ уточняемого земельного участка с кадастровым номером 43:30:440201:219 :

Обозначение части границ		Горизонтальное проложение (S), м	Описание прохождения части границ	Сведения о согласовании местоположения границ (согласовано/спорное)
от т.	до т.			
1	2	3	4	5
н174570У	н174554У	35,60	— частично по нежилому строению	согласовано
н174554У	н174558У	22,32		
н174558У	н174571У	20,96		
н174571У	н174572У	38,55		
н174572У	н174573У	82,16		
н174573У	н174570У	38,79		

3. Сведения о характеристиках уточняемого земельного участка с кадастровым номером 43:30:440201:219 :

№ п/п	Наименование характеристики земельного участка	Значение характеристики
1	2	3
1.	Адрес земельного участка	—
1.1.	Сведения о местоположении земельного участка (при отсутствии адреса) в структурированном в соответствии с федеральной информационной адресной системой виде	
1.2.	Дополнительные сведения о местоположении земельного участка	Кировская обл, р-н Слободской, с Закаринье, ул Советская
2.	Площадь земельного участка ± величина погрешности определения (вычисления) площади ($P \pm \Delta P$), м ²	3 113 ± 20,00
3.	Формула, примененная для вычисления предельной погрешности определения площади земельного участка, с подставленными значениями и итоговые (вычисленные) значения	$3,5 * 0,10 * \sqrt{(3\ 113,00)} = 20$
4.	Площадь земельного участка согласно сведениям Единого государственного реестра недвижимости ($P_{\text{кад}}$), м ²	3 344,00
5.	Оценка расхождения P и $P_{\text{кад}}$ ($P - P_{\text{кад}}$), м ²	231
6.	Предельный минимальный и максимальный размеры земельного участка ($P_{\text{мин}}$ и $P_{\text{макс}}$), м ²	$P_{\text{мин}} = 900$ $P_{\text{макс}} = 30\ 000$
7.	Вид (виды) разрешенного использования	детский сад
7.1.	Дополнительные сведения об использовании земельного участка	—
8.	Кадастровый или иной государственный учетный номер (инвентарный) здания, сооружения, объекта незавершенного строительства, расположенного на земельном участке	—
9.	Сведения о земельных участках (землях общего пользования, территории общего пользования), посредством которых обеспечивается доступ	Земли общего пользования
10.	Иные сведения	—

4. Пояснения к сведениям об уточняемом земельном участке с кадастровым номером 43:30:440201:219 :

1.	—
----	---

1. Сведения о характерных точках границ уточняемого земельного участка с кадастровым номером 43:30:440201:220 :
 Система координат МСК-43 Зона № 2

Обозначение характерных точек границ	Координаты, м				Метод определения координат	Формулы, примененные для расчета средней квадратической погрешности определения координат характерных точек границ (Mt), с подставленными в такие формулы значениями и итоговые (вычисленные) значения Mt, м	Описание закрепления точки
	содержатся в Едином государственном реестре недвижимости		определены в результате выполнения комплексных кадастровых работ				
	X	Y	X	Y			
1	2	3	4	5	6	7	8
н174427У	—	—	585 322,58	2 252 226,47	Метод спутниковых геодезических измерений (определений)	0,10	закрепление отсутствует
н174428У	—	—	585 341,64	2 252 186,94			
н174442У	—	—	585 356,00	2 252 194,34			
н174429У	—	—	585 362,13	2 252 197,50			
н174424У	—	—	585 343,39	2 252 237,28			
н174427У	—	—	585 322,58	2 252 226,47			

2. Сведения о частях границ уточняемого земельного участка с кадастровым номером 43:30:440201:220 :

Обозначение части границ		Горизонтальное проложение (S), м	Описание прохождения части границ	Сведения о согласовании местоположения границ (согласовано/спорное)
от т.	до т.			
1	2	3	4	5
н174427У	н174428У	43,89		согласовано
н174428У	н174442У	16,15		
н174442У	н174429У	6,90		
н174429У	н174424У	43,97		
н174424У	н174427У	23,45		

3. Сведения о характеристиках уточняемого земельного участка с кадастровым номером 43:30:440201:220 :

№ п/п	Наименование характеристики земельного участка	Значение характеристики
1	2	3
1		

1	2	3
1.	Адрес земельного участка	—
1.1.	Сведения о местоположении земельного участка (при отсутствии адреса) в структурированном в соответствии с федеральной информационной адресной системой виде	
1.2.	Дополнительные сведения о местоположении земельного участка	Кировская обл, р-н Слободской, с Закаринье, ул Труда, д 14
2.	Площадь земельного участка ± величина погрешности определения (вычисления) площади ($P \pm \Delta P$), м ²	1 021 ± 11,00
3.	Формула, примененная для вычисления предельной погрешности определения площади земельного участка, с подставленными значениями и итоговые (вычисленные) значения	$3,5 * 0,10 * \sqrt{(1\ 021,00)} = 11$
4.	Площадь земельного участка согласно сведениям Единого государственного реестра недвижимости (Ркад), м ²	719,00
5.	Оценка расхождения Р и Ркад ($P - P_{кад}$), м ²	302
6.	Предельный минимальный и максимальный размеры земельного участка (Рмин и Рмакс), м ²	— —
7.	Вид (виды) разрешенного использования	для ведения личного подсобного хозяйства
7.1.	Дополнительные сведения об использовании земельного участка	—
8.	Кадастровый или иной государственный учетный номер (инвентарный) здания, сооружения, объекта незавершенного строительства, расположенного на земельном участке	43:30:440201:261
9.	Сведения о земельных участках (землях общего пользования, территории общего пользования), посредством которых обеспечивается доступ	Земли общего пользования
10.	Иные сведения	—
4. Пояснения к сведениям об уточняемом земельном участке с кадастровым номером		43:30:440201:220 :
1.		—

1. Сведения о характерных точках границ уточняемого земельного участка с кадастровым номером 43:30:440201:221 :
 Система координат МСК-43 Зона № 2

Обозначение характерных точек границ	Координаты, м				Метод определения координат	Формулы, примененные для расчета средней квадратической погрешности определения координат характерных точек границ (Mt), с подставленными в такие формулы значениями и итоговые (вычисленные) значения Mt, м	Описание закрепления точки
	содержатся в Едином государственном реестре недвижимости		определены в результате выполнения комплексных кадастровых работ				
	X	Y	X	Y			
1	2	3	4	5	6	7	8
н174435У	—	—	585 412,02	2 252 124,44	Метод спутниковых геодезических измерений (определений)	0,10	закрепление отсутствует
н174434У	—	—	585 374,12	2 252 203,67			
н174429У	—	—	585 362,13	2 252 197,50			
н174442У	—	—	585 356,00	2 252 194,34			
н174441У	—	—	585 376,37	2 252 151,73			
н174440У	—	—	585 371,01	2 252 148,97			
н174437У	—	—	585 389,60	2 252 113,16			
н174435У	—	—	585 412,02	2 252 124,44			

2. Сведения о частях границ уточняемого земельного участка с кадастровым номером 43:30:440201:221 :

Обозначение части границ		Горизонтальное проложение (S), м	Описание прохождения части границ	Сведения о согласовании местоположения границ (согласовано/спорное)
от т.	до т.			
1	2	3	4	5
н174435У	н174434У	87,83	-	согласовано
н174434У	н174429У	13,48		
н174429У	н174442У	6,90		
н174442У	н174441У	47,23		

1	2	3	4	5
н174441У	н174440У	6,03	частично по нежилому строению	согласовано
н174440У	н174437У	40,35		
н174437У	н174435У	25,10		

3. Сведения о характеристиках уточняемого земельного участка с кадастровым номером 43:30:440201:221 :

№ п/п	Наименование характеристики земельного участка	Значение характеристики
1	2	3
1.	Адрес земельного участка	—
1.1.	Сведения о местоположении земельного участка (при отсутствии адреса) в структурированном в соответствии с федеральной информационной адресной системой виде	
1.2.	Дополнительные сведения о местоположении земельного участка	Кировская обл, р-н Слободской, с Закариные, ул Лесная, д 1
2.	Площадь земельного участка ± величина погрешности определения (вычисления) площади ($P \pm \Delta P$), м ²	2 005 ± 16,00
3.	Формула, примененная для вычисления предельной погрешности определения площади земельного участка, с подставленными значениями и итоговые (вычисленные) значения	$3,5 * 0,10 * \sqrt{(2\ 005,00)} = 16$
4.	Площадь земельного участка согласно сведениям Единого государственного реестра недвижимости (Ркад), м ²	4 200,00
5.	Оценка расхождения Р и Ркад ($P - P_{кад}$), м ²	2 195
6.	Предельный минимальный и максимальный размеры земельного участка (Рмин и Рмакс), м ²	Рмин = 600 Рмакс = 2 000
7.	Вид (виды) разрешенного использования	для ведения личного подсобного хозяйства
7.1.	Дополнительные сведения об использовании земельного участка	—
8.	Кадастровый или иной государственный учетный номер (инвентарный) здания, сооружения, объекта незавершенного строительства, расположенного на земельном участке	—
9.	Сведения о земельных участках (землях общего пользования, территории общего пользования), посредством которых обеспечивается доступ	Земли общего пользования
10.	Иные сведения	—

4. Пояснения к сведениям об уточняемом земельном участке с кадастровым номером 43:30:440201:221 :

1.	—
----	---

1. Сведения о характерных точках границ уточняемого земельного участка с кадастровым номером 43:30:440201:222 :
 Система координат МСК-43 Зона № 2

Обозначение характерных точек границ	Координаты, м				Метод определения координат	Формулы, примененные для расчета средней квадратической погрешности определения координат характерных точек границ (Mt), с подставленными в такие формулы значениями и итоговые (вычисленные) значения Mt, м	Описание закрепления точки
	содержатся в Едином государственном реестре недвижимости		определены в результате выполнения комплексных кадастровых работ				
	X	Y	X	Y			
1	2	3	4	5	6	7	8
н174428У	—	—	585 341,64	2 252 186,94	Метод спутниковых геодезических измерений (определений)	0,10	закрепление отсутствует
н174431У	—	—	585 326,23	2 252 179,09			
н174438У	—	—	585 322,34	2 252 177,11			
н174439У	—	—	585 360,97	2 252 098,05			
н174437У	—	—	585 389,60	2 252 113,16			
н174440У	—	—	585 371,01	2 252 148,97			
н174441У	—	—	585 376,37	2 252 151,73			
н174442У	—	—	585 356,00	2 252 194,34			
н174428У	—	—	585 341,64	2 252 186,94			

2. Сведения о частях границ уточняемого земельного участка с кадастровым номером 43:30:440201:222 :

Обозначение части границ		Горизонтальное проложение (S), м	Описание прохождения части границ	Сведения о согласовании местоположения границ (согласовано/спорное)
от т.	до т.			
1	2	3	4	5
н174428У	н174431У	17,29	-	согласовано
н174431У	н174438У	4,36		

1	2	3	4	5
н174438У	н174439У	87,99	-	согласовано
н174439У	н174437У	32,37	частично по нежилым строениям	
н174437У	н174440У	40,35	-	
н174440У	н174441У	6,03		
н174441У	н174442У	47,23		
н174442У	н174428У	16,15		

3. Сведения о характеристиках уточняемого земельного участка с кадастровым номером 43:30:440201:222 :

№ п/п	Наименование характеристики земельного участка	Значение характеристики
1	2	3
1.	Адрес земельного участка	—
1.1.	Сведения о местоположении земельного участка (при отсутствии адреса) в структурированном в соответствии с федеральной информационной адресной системой виде	
1.2.	Дополнительные сведения о местоположении земельного участка	Кировская обл, р-н Слободской, с Закаринье, ул Лесная, д 1
2.	Площадь земельного участка ± величина погрешности определения (вычисления) площади ($P \pm \Delta P$), м ²	3 068 ± 19,00
3.	Формула, примененная для вычисления предельной погрешности определения площади земельного участка, с подставленными значениями и итоговые (вычисленные) значения	$3,5*0,10*\sqrt{(3\ 068,00)} = 19$
4.	Площадь земельного участка согласно сведениям Единого государственного реестра недвижимости ($R_{кад}$), м ²	5 500,00
5.	Оценка расхождения P и $R_{кад}$ ($P - R_{кад}$), м ²	2 432
6.	Предельный минимальный и максимальный размеры земельного участка ($R_{мин}$ и $R_{макс}$), м ²	$R_{мин} = 600$ $R_{макс} = 2\ 000$
7.	Вид (виды) разрешенного использования	для ведения личного подсобного хозяйства
7.1.	Дополнительные сведения об использовании земельного участка	—
8.	Кадастровый или иной государственный учетный номер (инвентарный) здания, сооружения, объекта незавершенного строительства, расположенного на земельном участке	—
9.	Сведения о земельных участках (землях общего пользования, территории общего пользования), посредством которых обеспечивается доступ	Земли общего пользования
10.	Иные сведения	—

4. Пояснения к сведениям об уточняемом земельном участке с кадастровым номером 43:30:440201:222 :

1. —

1. Сведения о характерных точках границ уточняемого земельного участка с кадастровым номером 43:30:440201:223 :

Система координат МСК-43 Зона № 2

Обозначение характерных точек границ	Координаты, м				Метод определения координат	Формулы, примененные для расчета средней квадратической погрешности определения координат характерных точек границ (Mt), с подставленными в такие формулы значениями и итоговые (вычисленные) значения Mt, м	Описание закрепления точки
	содержатся в Едином государственном реестре недвижимости		определены в результате выполнения комплексных кадастровых работ				
	X	Y	X	Y			
1	2	3	4	5	6	7	8
н174426У	—	—	585 304,30	2 252 265,27	Метод спутниковых геодезических измерений (определений)	0,10	закрепление отсутствует
н174430У	—	—	585 288,78	2 252 257,11			
н174431У	—	—	585 326,23	2 252 179,09			
н174428У	—	—	585 341,64	2 252 186,94			
н174427У	—	—	585 322,58	2 252 226,47			
н174426У	—	—	585 304,30	2 252 265,27			

2. Сведения о частях границ уточняемого земельного участка с кадастровым номером 43:30:440201:223 :

Обозначение части границ		Горизонтальное проложение (S), м	Описание прохождения части границ	Сведения о согласовании местоположения границ (согласовано/спорное)
от т.	до т.			
1	2	3	4	5
н174426У	н174430У	17,53		согласовано
н174430У	н174431У	86,54		
н174431У	н174428У	17,29		
н174428У	н174427У	43,89		
н174427У	н174426У	42,89		

3. Сведения о характеристиках уточняемого земельного участка с кадастровым номером 43:30:440201:223 :

№ п/п	Наименование характеристики земельного участка	Значение характеристики
1	2	3
1.	Адрес земельного участка	—
1.1.	Сведения о местоположении земельного участка (при отсутствии адреса) в структурированном в соответствии с федеральной информационной адресной системой виде	
1.2.	Дополнительные сведения о местоположении земельного участка	Кировская обл, р-н Слободской, с Закаринье, ул Труда
2.	Площадь земельного участка ± величина погрешности определения (вычисления) площади ($P \pm \Delta P$), м ²	1 500 ± 14,00
3.	Формула, примененная для вычисления предельной погрешности определения площади земельного участка, с подставленными значениями и итоговые (вычисленные) значения	$3,5 * 0,10 * \sqrt{(1\ 500,00)} = 14$
4.	Площадь земельного участка согласно сведениям Единого государственного реестра недвижимости (Ркад), м ²	1 500,00
5.	Оценка расхождения Р и Ркад ($P - P_{кад}$), м ²	0
6.	Предельный минимальный и максимальный размеры земельного участка (Рмин и Рмакс), м ²	— —
7.	Вид (виды) разрешенного использования	огород
7.1.	Дополнительные сведения об использовании земельного участка	—
8.	Кадастровый или иной государственный учетный номер (инвентарный) здания, сооружения, объекта незавершенного строительства, расположенного на земельном участке	—
9.	Сведения о земельных участках (землях общего пользования, территории общего пользования), посредством которых обеспечивается доступ	Земли общего пользования
10.	Иные сведения	—

4. Пояснения к сведениям об уточняемом земельном участке с кадастровым номером 43:30:440201:223 :

1.	—
----	---

1. Сведения о характерных точках границ уточняемого земельного участка с кадастровым номером 43:30:440201:224 :
 Система координат МСК-43 Зона № 2

Обозначение характерных точек границ	Координаты, м				Метод определения координат	Формулы, примененные для расчета средней квадратической погрешности определения координат характерных точек границ (Mt), с подставленными в такие формулы значениями и итоговые (вычисленные) значения Mt, м	Описание закрепления точки
	содержатся в Едином государственном реестре недвижимости		определены в результате выполнения комплексных кадастровых работ				
	X	Y	X	Y			
1	2	3	4	5	6	7	8
н174430У	—	—	585 288,78	2 252 257,11	Метод спутниковых геодезических измерений (определений)	0,10	закрепление отсутствует
н174681У	—	—	585 278,91	2 252 251,95			
н174682У	—	—	585 315,57	2 252 173,61			
н174438У	—	—	585 322,34	2 252 177,11			
н174431У	—	—	585 326,23	2 252 179,09			
н174430У	—	—	585 288,78	2 252 257,11			

2. Сведения о частях границ уточняемого земельного участка с кадастровым номером 43:30:440201:224 :

Обозначение части границ		Горизонтальное проложение (S), м	Описание прохождения части границ	Сведения о согласовании местоположения границ (согласовано/спорное)
от т.	до т.			
1	2	3	4	5
н174430У	н174681У	11,14		согласовано
н174681У	н174682У	86,49		
н174682У	н174438У	7,62		
н174438У	н174431У	4,36		
н174431У	н174430У	86,54		

3. Сведения о характеристиках уточняемого земельного участка с кадастровым номером 43:30:440201:224 :

№ п/п	Наименование характеристики земельного участка	Значение характеристики
1	2	3
1		

1	2	3
1.	Адрес земельного участка	—
1.1.	Сведения о местоположении земельного участка (при отсутствии адреса) в структурированном в соответствии с федеральной информационной адресной системой виде	
1.2.	Дополнительные сведения о местоположении земельного участка	Кировская обл, р-н Слободской, с Закаринье
2.	Площадь земельного участка ± величина погрешности определения (вычисления) площади ($P \pm \Delta P$), м ²	1 000 ± 11,00
3.	Формула, примененная для вычисления предельной погрешности определения площади земельного участка, с подставленными значениями и итоговые (вычисленные) значения	$3,5*0,10*\sqrt{(1\ 000,00)} = 11$
4.	Площадь земельного участка согласно сведениям Единого государственного реестра недвижимости (Ркад), м ²	1 000,00
5.	Оценка расхождения Р и Ркад ($P - P_{кад}$), м ²	0
6.	Предельный минимальный и максимальный размеры земельного участка ($P_{мин}$ и $P_{макс}$), м ²	— —
7.	Вид (виды) разрешенного использования	огород
7.1.	Дополнительные сведения об использовании земельного участка	—
8.	Кадастровый или иной государственный учетный номер (инвентарный) здания, сооружения, объекта незавершенного строительства, расположенного на земельном участке	—
9.	Сведения о земельных участках (землях общего пользования, территории общего пользования), посредством которых обеспечивается доступ	Земли общего пользования
10.	Иные сведения	—
4. Пояснения к сведениям об уточняемом земельном участке с кадастровым номером		43:30:440201:224 :
1.	—	—

1. Сведения о характерных точках границ уточняемого земельного участка с кадастровым номером 43:30:440201:225 :
 Система координат МСК-43 Зона № 2

Обозначение характерных точек границ	Координаты, м				Метод определения координат	Формулы, примененные для расчета средней квадратической погрешности определения координат характерных точек границ (Mt), с подставленными в такие формулы значениями и итоговые (вычисленные) значения Mt, м	Описание закрепления точки
	содержатся в Едином государственном реестре недвижимости		определены в результате выполнения комплексных кадастровых работ				
	X	Y	X	Y			
1	2	3	4	5	6	7	8
н174593У	—	—	585 102,83	2 251 938,08	Метод спутниковых геодезических измерений (определений)	0,10	закрепление отсутствует
н174594У	—	—	585 097,28	2 251 958,85			
н174595У	—	—	585 066,88	2 251 951,19			
н174596У	—	—	585 072,33	2 251 929,69			
н174593У	—	—	585 102,83	2 251 938,08			

2. Сведения о частях границ уточняемого земельного участка с кадастровым номером 43:30:440201:225 :

Обозначение части границ		Горизонтальное проложение (S), м	Описание прохождения части границ	Сведения о согласовании местоположения границ (согласовано/спорное)
от т.	до т.			
1	2	3	4	5
н174593У	н174594У	21,50	-	согласовано
н174594У	н174595У	31,35		
н174595У	н174596У	22,18		
н174596У	н174593У	31,63		

3. Сведения о характеристиках уточняемого земельного участка с кадастровым номером 43:30:440201:225 :

№ п/п	Наименование характеристики земельного участка	Значение характеристики
1	2	3
1	2	3

1	2	3
1.	Адрес земельного участка	—
1.1.	Сведения о местоположении земельного участка (при отсутствии адреса) в структурированном в соответствии с федеральной информационной адресной системой виде	
1.2.	Дополнительные сведения о местоположении земельного участка	Кировская обл, р-н Слободской, с Закаринье
2.	Площадь земельного участка ± величина погрешности определения (вычисления) площади ($P \pm \Delta P$), м ²	688 ± 9,00
3.	Формула, примененная для вычисления предельной погрешности определения площади земельного участка, с подставленными значениями и итоговые (вычисленные) значения	$3,5 * 0,10 * \sqrt{(688,00)} = 9$
4.	Площадь земельного участка согласно сведениям Единого государственного реестра недвижимости (Ркад), м ²	688,00
5.	Оценка расхождения P и Ркад ($P - P_{кад}$), м ²	0
6.	Предельный минимальный и максимальный размеры земельного участка (Pмин и Pмакс), м ²	Pмин = 400 Pмакс = 3 000
7.	Вид (виды) разрешенного использования	для размещения магазина №54
7.1.	Дополнительные сведения об использовании земельного участка	—
8.	Кадастровый или иной государственный учетный номер (инвентарный) здания, сооружения, объекта незавершенного строительства, расположенного на земельном участке	43:30:440201:244
9.	Сведения о земельных участках (землях общего пользования, территории общего пользования), посредством которых обеспечивается доступ	Земли общего пользования
10.	Иные сведения	—
4. Пояснения к сведениям об уточняемом земельном участке с кадастровым номером		43:30:440201:225 :
1.	—	—

1. Сведения о характерных точках границ уточняемого земельного участка с кадастровым номером 43:30:440201:230 :
 Система координат МСК-43 Зона № 2

Обозначение характерных точек границ	Координаты, м				Метод определения координат	Формулы, примененные для расчета средней квадратической погрешности определения координат характерных точек границ (Mt), с подставленными в такие формулы значениями и итоговые (вычисленные) значения Mt, м	Описание закрепления точки
	содержатся в Едином государственном реестре недвижимости		определены в результате выполнения комплексных кадастровых работ				
	X	Y	X	Y			
1	2	3	4	5	6	7	8
н174502У	—	—	585 407,84	2 251 501,34	Метод спутниковых геодезических измерений (определений)	0,10	закрепление отсутствует
н174629У	—	—	585 406,76	2 251 464,36			
н174630У	—	—	585 431,89	2 251 464,07			
н174632У	—	—	585 432,02	2 251 477,62			
н174631У	—	—	585 460,48	2 251 492,07			
н174503У	—	—	585 461,04	2 251 500,00			Столб
н174502У	—	—	585 407,84	2 251 501,34			закрепление отсутствует

2. Сведения о частях границ уточняемого земельного участка с кадастровым номером 43:30:440201:230 :

Обозначение части границ		Горизонтальное проложение (S), м	Описание прохождения части границ	Сведения о согласовании местоположения границ (согласовано/спорное)
от т.	до т.			
1	2	3	4	5
н174502У	н174629У	37,00	Частично по забору	согласовано
н174629У	н174630У	25,13		
н174630У	н174632У	13,55		
н174632У	н174631У	31,92		
н174631У	н174503У	7,95		
н174503У	н174502У	53,22		

3. Сведения о характеристиках уточняемого земельного участка с кадастровым номером 43:30:440201:230 :

№ п/п	Наименование характеристики земельного участка	Значение характеристики
1	2	3
1.	Адрес земельного участка	—
1.1.	Сведения о местоположении земельного участка (при отсутствии адреса) в структурированном в соответствии с федеральной информационной адресной системой виде	
1.2.	Дополнительные сведения о местоположении земельного участка	Кировская обл, р-н Слободской, с Закаринье
2.	Площадь земельного участка ± величина погрешности определения (вычисления) площади ($P \pm \Delta P$), м ²	1 354 ± 13,00
3.	Формула, примененная для вычисления предельной погрешности определения площади земельного участка, с подставленными значениями и итоговые (вычисленные) значения	$3,5 * 0,10 * \sqrt{(1\ 354,00)} = 13$
4.	Площадь земельного участка согласно сведениям Единого государственного реестра недвижимости (Р _{кад}), м ²	1 386,00
5.	Оценка расхождения Р и Р _{кад} (Р - Р _{кад}), м ²	32
6.	Предельный минимальный и максимальный размеры земельного участка (Р _{мин} и Р _{макс}), м ²	Р _{мин} = 600 Р _{макс} = 2 000
7.	Вид (виды) разрешенного использования	для ведения личного подсобного хозяйства
7.1.	Дополнительные сведения об использовании земельного участка	—
8.	Кадастровый или иной государственный учетный номер (инвентарный) здания, сооружения, объекта незавершенного строительства, расположенного на земельном участке	—
9.	Сведения о земельных участках (землях общего пользования, территории общего пользования), посредством которых обеспечивается доступ	Земли общего пользования
10.	Иные сведения	—

4. Пояснения к сведениям об уточняемом земельном участке с кадастровым номером 43:30:440201:230 :

1.	—
----	---

Сведения об образуемых земельных участках

1. Сведения о характерных точках границ образуемого земельного участка _____ :

_____ обозначение земельного участка

Система координат _____

Зона № _____

Обозначение характерных точек границ	Координаты, м		Метод определения координат	Формулы, примененные для расчета средней квадратической погрешности определения координат характерных точек границ (Mt), с подставленными в такие формулы значениями и итоговые (вычисленные) значения Mt, м	Описание закрепления точки
	X	Y			
1	2	3	4	5	6

2. Сведения о частях границ образуемого земельного участка _____ :

_____ обозначение земельного участка

Обозначение части границ		Горизонтальное проложение (S), м	Описание прохождения части границ	Сведения о согласовании местоположения границ (согласовано/спорное)
от т.	до т.			
1	2	3	4	5

3. Сведения о характеристиках образуемого земельного участка _____ :

_____ обозначение земельного участка

№ п/п	Наименование характеристики земельного участка	Значение характеристики
1	2	3
1.	Адрес земельного участка	
1.1.	Сведения о местоположении земельного участка (при отсутствии адреса) в структурированном в соответствии с федеральной информационной адресной системой виде	
1.2.	Дополнительные сведения о местоположении земельного участка	
2.	Категория земель	
3.	Вид (виды) разрешенного использования	
3.1.	Дополнительные сведения об использовании земельного участка	
4.	Реестровый номер границ территориальной зоны или в случае отсутствия такого реестрового номера ее индивидуальное обозначение (вид, тип, номер, индекс)	
5.	Площадь земельного участка ± величина погрешности определения (вычисления) площади ($P \pm \Delta P$), м ²	

1	2	3
6.	Формула, примененная для вычисления предельной погрешности определения площади земельного участка, с подставленными значениями и итоговые (вычисленные) значения	
7.	Предельный минимальный и максимальный размеры земельного участка (Рмин) и (Рмакс), м ²	
8.	Кадастровый или иной государственный учетный номер (инвентарный) объекта недвижимости, расположенного на образуемом земельном участке	
9.	Кадастровые номера исходных земельных участков	
9.1.	Кадастровый номер входящего в состав земельного участка, представляющего собой единое землепользование (номер контура многоконтурного земельного участка), преобразование которого осуществляется	
9.2.	Кадастровые номера земельных участков, исключаемых из состава измененного (исходного) земельного участка, представляющего собой единое землепользование	
9.3.	Кадастровый или иной государственный учетный номер (инвентарный) объекта недвижимости, расположенного на измененном земельном участке	
10.	Условный номер земельного участка	
11.	Учетный номер проекта межевания территории	
12.	Дополнительные сведения об образовании земельного участка	
13.	Сведения о земельных участках (землях общего пользования, территории общего пользования), посредством которых обеспечивается доступ	
14.	Иные сведения	
4. Пояснения к сведениям об образуемом земельном участке _____ : обозначение земельного участка		
1.		

Сведения об уточняемых земельных участках, необходимые для исправления реестровых ошибок в сведениях о местоположении их границ

1. Сведения о характерных точках границ уточняемого земельного участка с кадастровым номером 43:30:440201:420 :

Система координат МСК-43 Зона № 2

Обозначение характерных точек границ	Координаты, м				Метод определения координат	Формулы, примененные для расчета средней квадратической погрешности определения координат характерных точек границ (Mt), с подставленными в такие формулы значениями и итоговые (вычисленные) значения Mt, м	Описание закрепления точки
	содержатся в Едином государственном реестре недвижимости		определены в результате выполнения комплексных кадастровых работ				
	X	Y	X	Y			
1	2	3	4	5	6	7	8
н174398У	—	—	585 009,25	2 251 600,33	Метод спутниковых геодезических измерений (определений)	0,10	Закрепление отсутствует
н174399У	—	—	585 009,25	2 251 608,33			
н174400У	—	—	584 995,26	2 251 608,33			
н174401У	—	—	584 995,26	2 251 600,33			
н174398У	—	—	585 009,25	2 251 600,33			

2. Сведения о частях границ уточняемого земельного участка с кадастровым номером 43:30:440201:420 :

Обозначение части границ		Горизонтальное проложение (S), м	Описание прохождения части границ	Сведения о согласовании местоположения границ (согласовано/спорное)
от т.	до т.			
1	2	3	4	5
н174398У	н174399У	8,00	—	согласовано
н174399У	н174400У	13,99		
н174400У	н174401У	8,00		
н174401У	н174398У	13,99		

3. Сведения о характеристиках уточняемого земельного участка с кадастровым номером 43:30:440201:420 :

№ п/п	Наименование характеристики	Значение характеристики
1	2	3
1		

1	2	3
1.	Адрес земельного участка	—
1.1.	Сведения о местоположении земельного участка (при отсутствии адреса) в структурированном в соответствии с федеральной информационной адресной системой виде	
1.2.	Дополнительные сведения о местоположении земельного участка	Кировская область, р-н Слободской, с Закаринье
2.	Площадь земельного участка ± величина погрешности определения (вычисления) площади ($P \pm \Delta P$), м ²	112 ± 4,00
3.	Формула, примененная для вычисления предельной погрешности определения площади земельного участка, с подставленными значениями и итоговые (вычисленные) значения	$3,5 * 0,10 * \sqrt{(112,00)} = 4$
4.	Площадь земельного участка согласно сведениям Единого государственного реестра недвижимости (Ркад), м ²	112,00
5.	Оценка расхождения Р и Ркад ($P - P_{кад}$), м ²	0
6.	Предельный минимальный и максимальный размеры земельного участка (Рмин и Рмакс), м ²	Рмин = Рмин = 30 Рмакс = Рмакс = 2 500
7.	Кадастровый или иной государственный учетный номер (инвентарный) здания, сооружения, объекта незавершенного строительства, расположенного на земельном участке	43:30:440201:423
8.	Вид (виды) разрешенного использования	магазины
8.1.	Дополнительные сведения об использовании земельного участка	—
9.	Сведения о земельных участках (землях общего пользования, территории общего пользования), посредством которых обеспечивается доступ	Земли общего пользования
10.	Иные сведения	При проведении горизонтальной съемки местности, анализе документов и подготовке карта плана территории выявлено, что 43:30:440201:420 смещен на местности и пересекает объект капитального строительства 43:30:440201:423. В данном карта плане проводится исправление реестровой ошибки в описании местоположения границ данного ЗУ и приведено координатное описание, согласно фактически верному расположению на местности.
4. Пояснения к сведениям об уточняемом земельном участке с кадастровым номером		43:30:440201:420 :
1.		—

2. Сведения о характеристиках объекта недвижимости с кадастровым номером 43:30:000000:1037 :

№ п/п	Наименование характеристики	Значение характеристики
1	2	3
1.	Вид объекта недвижимости	Сооружение
2.	Ранее присвоенный государственный учетный номер (инвентарный) здания, сооружения, объекта незавершенного строительства	—
3.	Кадастровый номер земельного участка (земельных участков), в границах которого (которых) расположены здание, сооружение, объект незавершенного строительства	43:30:440309:7
4.	Уникальный учетный номер кадастрового квартала, в границах которого расположены здание, сооружение, объект незавершенного строительства	43:30:000000
5.	Адрес здания, сооружения, объекта незавершенного строительства	—
5.1.	Сведения о местоположении здания, сооружения, объекта незавершенного строительства (при отсутствии адреса) в структурированном в соответствии с федеральной информационной адресной системой виде	613123, Российская Федерация, Кировская область, Слободской р-н, Закаринское с/п
5.2.	Дополнительные сведения о местоположении	д.Ярославль, с.Закаринье
6.	Иные сведения	—

3. Пояснения к сведениям об объекте недвижимости с кадастровым номером 43:30:000000:1037 :

1.	—
----	---

1. Сведения о характерных точках контура объекта недвижимости с кадастровым номером 43:30:440201:232 :

Система координат		МСК-43					Зона №		2
Обозначение характерных точек границ	Содержатся в Едином государственном реестре недвижимости			Определены в ходе выполнения комплексных кадастровых работ			Метод определения координат	Формулы, примененные для расчета средней квадратической погрешности определения координат характерных точек (Mt), м, с подставленными в такие формулы значениями и итоговые (вычисленные) значения Mt, м	
	координаты, м		Радиус, м	координаты, м		Радиус, м			
	X	Y	R	X	Y	R			
1	2	3	4	5	6	7	8	9	
н17472 30	—	—	—	585 339,57	2 251 564,05	—	Метод спутниковых геодезических измерений (определений)	—	

1	2	3	4	5	6	7	8	9
н17472 40	—	—	—	585 332,69	2 251 565,03	—	Метод спутниковых геодезических измерений (определений)	—
н17472 50	—	—	—	585 331,67	2 251 557,85	—		
н17472 60	—	—	—	585 338,55	2 251 556,87	—		
н17472 30	—	—	—	585 339,57	2 251 564,05	—		

2. Сведения о характеристиках объекта недвижимости с кадастровым номером 43:30:440201:232 :

№ п/п	Наименование характеристики	Значение характеристики
1	2	3
1.	Вид объекта недвижимости	Здание
2.	Ранее присвоенный государственный учетный номер (инвентарный) здания, сооружения, объекта незавершенного строительства	Инвентарный номер 7302
3.	Кадастровый номер земельного участка (земельных участков), в границах которого (которых) расположены здание, сооружение, объект незавершенного строительства	43:30:440201:118
4.	Уникальный учетный номер кадастрового квартала, в границах которого расположены здание, сооружение, объект незавершенного строительства	43:30:440201
5.	Адрес здания, сооружения, объекта незавершенного строительства	Российская Федерация, Кировская обл., Слободской м.р-н, Закаринское с. п., с. Закаринье, ул. Ленина, д. 16
5.1.	Сведения о местоположении здания, сооружения, объекта незавершенного строительства (при отсутствии адреса) в структурированном в соответствии с федеральной информационной адресной системой виде	—
5.2.	Дополнительные сведения о местоположении	—
6.	Иные сведения	—

3. Пояснения к сведениям об объекте недвижимости с кадастровым номером 43:30:440201:232 :

1.	—
----	---

1. Сведения о характерных точках контура объекта недвижимости с кадастровым номером 43:30:440201:238 :

Система координат		МСК-43					Зона № <u>2</u>	
Обозначение характерных точек границ	Содержатся в Едином государственном реестре недвижимости			Определены в ходе выполнения комплексных кадастровых работ			Метод определения координат	Формулы, примененные для расчета средней квадратической погрешности определения координат характерных точек (Mt), м, с подставленными в такие формулы значениями и итоговые (вычисленные) значения Mt, м
	координаты, м		Радиус, м	координаты, м		Радиус, м		
	X	Y	R	X	Y	R		
1	2	3	4	5	6	7	8	9
н1747270	—	—	—	585 053,19	2 251 505,38	—	Метод спутниковых геодезических измерений (определений)	—
н1747280	—	—	—	585 052,49	2 251 495,20	—		
н1747290	—	—	—	585 066,75	2 251 494,22	—		
н1747300	—	—	—	585 067,28	2 251 501,80	—		
н1747310	—	—	—	585 061,09	2 251 502,22	—		
н1747320	—	—	—	585 061,27	2 251 504,82	—		
н1747270	—	—	—	585 053,19	2 251 505,38	—		

2. Сведения о характеристиках объекта недвижимости с кадастровым номером 43:30:440201:238 :

№ п/п	Наименование характеристики	Значение характеристики
1	2	3
1.	Вид объекта недвижимости	Здание
2.	Ранее присвоенный государственный учетный номер (инвентарный) здания, сооружения, объекта незавершенного строительства	Инвентарный номер 3775/17
3.	Кадастровый номер земельного участка (земельных участков), в границах которого (которых) расположены здание, сооружение, объект незавершенного строительства	43:30:440201:154

1	2	3
4.	Уникальный учетный номер кадастрового квартала, в границах которого расположены здание, сооружение, объект незавершенного строительства	43:30:440201
5.	Адрес здания, сооружения, объекта незавершенного строительства	Российская Федерация, Кировская обл., Слободской м.р-н, Закаринское с. п., с. Закаринье, ул. Школьная, д. 1
5.1.	Сведения о местоположении здания, сооружения, объекта незавершенного строительства (при отсутствии адреса) в структурированном в соответствии с федеральной информационной адресной системой виде	—
5.2.	Дополнительные сведения о местоположении	—
6.	Иные сведения	—

3. Пояснения к сведениям об объекте недвижимости с кадастровым номером 43:30:440201:238 :

1. —

1. Сведения о характерных точках контура объекта недвижимости с кадастровым номером 43:30:440201:239 :

Система координат МСК-43 Зона № 2

Обозначение характерных точек границ	Содержатся в Едином государственном реестре недвижимости			Определены в ходе выполнения комплексных кадастровых работ			Метод определения координат	Формулы, примененные для расчета средней квадратической погрешности определения координат характерных точек (Mt), м, с подставленными в такие формулы значениями и итоговые (вычисленные) значения Mt, м
	координаты, м		Радиус, м	координаты, м		Радиус, м		
	X	Y	R	X	Y	R		
1	2	3	4	5	6	7	8	9
н1748580	—	—	—	585 195,15	2 251 445,46	—	Метод спутниковых геодезических измерений (определений)	—
н1748590	—	—	—	585 196,77	2 251 464,33	—		
н1748600	—	—	—	585 189,06	2 251 464,99	—		
н1748610	—	—	—	585 187,44	2 251 446,12	—		
н1748580	—	—	—	585 195,15	2 251 445,46	—		

2. Сведения о характеристиках объекта недвижимости с кадастровым номером 43:30:440201:239 :

№ п/п	Наименование характеристики	Значение характеристики
1	2	3
1.	Вид объекта недвижимости	Здание
2.	Ранее присвоенный государственный учетный номер (инвентарный) здания, сооружения, объекта незавершенного строительства	Инвентарный номер 8672/17
3.	Кадастровый номер земельного участка (земельных участков), в границах которого (которых) расположены здание, сооружение, объект незавершенного строительства	43:30:440201:43
4.	Уникальный учетный номер кадастрового квартала, в границах которого расположены здание, сооружение, объект незавершенного строительства	43:30:440201
5.	Адрес здания, сооружения, объекта незавершенного строительства	Российская Федерация, Кировская обл., Слободской м.р-н, Закаринское с. п., с. Закаринье, ул. Школьная, д. 4
5.1.	Сведения о местоположении здания, сооружения, объекта незавершенного строительства (при отсутствии адреса) в структурированном в соответствии с федеральной информационной адресной системой виде	—
5.2.	Дополнительные сведения о местоположении	—
6.	Иные сведения	—

3. Пояснения к сведениям об объекте недвижимости с кадастровым номером 43:30:440201:239 :

1.	—
----	---

1. Сведения о характерных точках контура объекта недвижимости с кадастровым номером 43:30:440201:240 :

Система координат		МСК-43					Зона №		2	
Обозначение характерных точек границ	Содержатся в Едином государственном реестре недвижимости			Определены в ходе выполнения комплексных кадастровых работ			Метод определения координат	Формулы, примененные для расчета средней квадратической погрешности определения координат характерных точек (Mt), м, с подставленными в такие формулы значениями и итоговые (вычисленные) значения Mt, м		
	координаты, м		Радиус, м	координаты, м		Радиус, м				
	X	Y	R	X	Y	R				
1	2	3	4	5	6	7	8	9		
43:30:440201:240(1)										

1	2	3	4	5	6	7	8	9
н17479 40	—	—	—	585 055,41	2 251 634,88	—	Метод спутниковых геодезических измерений (определений)	—
н17479 50	—	—	—	585 054,84	2 251 623,20	—		
н17479 60	—	—	—	585 087,51	2 251 621,60	—		
н17479 70	—	—	—	585 088,08	2 251 633,29	—		
н17479 80	—	—	—	585 087,93	2 251 633,29	—		
н17481 10	—	—	—	585 087,99	2 251 634,41	—		
н17481 20	—	—	—	585 081,39	2 251 634,73	—		
н17481 30	—	—	—	585 081,34	2 251 633,62	—		
н17481 60	—	—	—	585 062,15	2 251 634,55	—		
н17481 70	—	—	—	585 062,21	2 251 635,67	—		
н17481 80	—	—	—	585 055,61	2 251 635,99	—		
н17480 90	—	—	—	585 055,56	2 251 634,88	—		
н17479 40	—	—	—	585 055,41	2 251 634,88	—		
43:30:440201:240(2)								
н17479 60	—	—	—	585 087,51	2 251 621,60	—	Метод спутниковых геодезических измерений (определений)	—
н17479 70	—	—	—	585 088,08	2 251 633,29	—		
н17479 80	—	—	—	585 087,93	2 251 633,29	—		
н17481 10	—	—	—	585 087,99	2 251 634,41	—		

1	2	3	4	5	6	7	8	9
н17481 20	—	—	—	585 081,39	2 251 634,73	—	Метод спутниковых геодезических измерений (определений)	—
н17481 30	—	—	—	585 081,34	2 251 633,62	—		
н17481 60	—	—	—	585 062,15	2 251 634,55	—		
н17481 70	—	—	—	585 062,21	2 251 635,67	—		
н17481 80	—	—	—	585 055,61	2 251 635,99	—		
н17480 90	—	—	—	585 055,56	2 251 634,88	—		
н17479 40	—	—	—	585 055,41	2 251 634,88	—		
н17479 50	—	—	—	585 054,84	2 251 623,20	—		
н17481 90	—	—	—	585 058,83	2 251 623,00	—		
н17482 00	—	—	—	585 058,79	2 251 622,20	—		
н17482 10	—	—	—	585 061,99	2 251 622,05	—		
н17482 20	—	—	—	585 062,03	2 251 622,85	—		
н17482 30	—	—	—	585 080,32	2 251 621,95	—		
н17482 40	—	—	—	585 080,28	2 251 621,15	—		
н17482 50	—	—	—	585 083,47	2 251 621,00	—		
н17482 60	—	—	—	585 083,51	2 251 621,80	—		
н17479 60	—	—	—	585 087,51	2 251 621,60	—		

2. Сведения о характеристиках объекта недвижимости с кадастровым номером 43:30:440201:240 :

№ п/п	Наименование характеристики	Значение характеристики
1	2	3
1.	Вид объекта недвижимости	Здание
2.	Ранее присвоенный государственный учетный номер (инвентарный) здания, сооружения, объекта незавершенного строительства	Инвентарный номер 4209
3.	Кадастровый номер земельного участка (земельных участков), в границах которого (которых) расположены здание, сооружение, объект незавершенного строительства	43:30:440201:414
4.	Уникальный учетный номер кадастрового квартала, в границах которого расположены здание, сооружение, объект незавершенного строительства	43:30:440201
5.	Адрес здания, сооружения, объекта незавершенного строительства	Российская Федерация, Кировская обл., Слободской м.р-н, Закаринское с. п., с. Закаринье, ул. Ленина, д. 2
5.1.	Сведения о местоположении здания, сооружения, объекта незавершенного строительства (при отсутствии адреса) в структурированном в соответствии с федеральной информационной адресной системой виде	—
5.2.	Дополнительные сведения о местоположении	—
6.	Иные сведения	—

3. Пояснения к сведениям об объекте недвижимости с кадастровым номером 43:30:440201:240 :

1.	—
----	---

1. Сведения о характерных точках контура объекта недвижимости с кадастровым номером 43:30:440201:241 :

Система координат		МСК-43					Зона №		2
Обозначение характерных точек границ	Содержатся в Едином государственном реестре недвижимости			Определены в ходе выполнения комплексных кадастровых работ			Метод определения координат	Формулы, примененные для расчета средней квадратической погрешности определения координат характерных точек (Mt), м, с подставленными в такие формулы значениями и итоговые (вычисленные) значения Mt, м	
	координаты, м		Радиус, м	координаты, м		Радиус, м			
	X	Y	R	X	Y	R			
1	2	3	4	5	6	7	8	9	

за КК 43:30:440201:241(1)

1	2	3	4	5	6	7	8	9
н17503 10	—	—	—	585 126,13	2 251 695,43	—	Метод спутниковых геодезических измерений (определений)	—
н17503 20	—	—	—	585 125,50	2 251 701,30	—		
н17503 30	—	—	—	585 120,30	2 251 700,73	—		
н17503 40	—	—	—	585 120,93	2 251 694,87	—		
н17503 10	—	—	—	585 126,13	2 251 695,43	—		

за КК 43:30:440201:241(2)

н17503 30	—	—	—	585 120,30	2 251 700,73	—	Метод спутниковых геодезических измерений (определений)	—
н17503 40	—	—	—	585 120,93	2 251 694,87	—		
н17503 10	—	—	—	585 126,13	2 251 695,43	—		
н17503 20	—	—	—	585 125,50	2 251 701,30	—		
н17503 50	—	—	—	585 124,34	2 251 701,17	—		
н17503 60	—	—	—	585 124,22	2 251 702,27	—		
н17503 70	—	—	—	585 121,93	2 251 702,01	—		
н17503 80	—	—	—	585 121,97	2 251 701,62	—		
н17503 90	—	—	—	585 120,22	2 251 701,42	—		
н17503 30	—	—	—	585 120,30	2 251 700,73	—		

2. Сведения о характеристиках объекта недвижимости с кадастровым номером

43:30:440201:241

:

№ п/п	Наименование характеристики	Значение характеристики
1	2	3
1.	Вид объекта недвижимости	Здание

1	2	3
2.	Ранее присвоенный государственный учетный номер (инвентарный) здания, сооружения, объекта незавершенного строительства	Инвентарный номер 8556, Кадастровый номер 43:30:140201:0007:8556/17/A
3.	Кадастровый номер земельного участка (земельных участков), в границах которого (которых) расположены здание, сооружение, объект незавершенного строительства	43:30:440201:121
4.	Уникальный учетный номер кадастрового квартала, в границах которого расположены здание, сооружение, объект незавершенного строительства	43:30:440201
5.	Адрес здания, сооружения, объекта незавершенного строительства	Российская Федерация, Кировская обл., Слободской м.р-н, Закаринское с. п., с. Закаринье
5.1.	Сведения о местоположении здания, сооружения, объекта незавершенного строительства (при отсутствии адреса) в структурированном в соответствии с федеральной информационной адресной системой виде	—
5.2.	Дополнительные сведения о местоположении	—
6.	Иные сведения	—

3. Пояснения к сведениям об объекте недвижимости с кадастровым номером 43:30:440201:241 :

1.	—
----	---

1. Сведения о характерных точках контура объекта недвижимости с кадастровым номером 43:30:440201:244 :

Система координат		МСК-43					Зона № <u>2</u>	
Обозначение характерных точек границ	Содержатся в Едином государственном реестре недвижимости			Определены в ходе выполнения комплексных кадастровых работ			Метод определения координат	Формулы, примененные для расчета средней квадратической погрешности определения координат характерных точек (Mt), м, с подставленными в такие формулы значениями и итоговые (вычисленные) значения Mt, м
	координаты, м		Радиус, м	координаты, м		Радиус, м		
	X	Y	R	X	Y	R		
1	2	3	4	5	6	7	8	9
н1748470	—	—	—	585 096,94	2 251 940,43	—	Метод спутниковых геодезических измерений (определений)	—
н1748480	—	—	—	585 093,21	2 251 954,56	—		
н1748490	—	—	—	585 090,94	2 251 953,97	—		

1	2	3	4	5	6	7	8	9
н17485 00	—	—	—	585 090,52	2 251 955,56	—	Метод спутниковых геодезических измерений (определений)	—
н17485 10	—	—	—	585 087,72	2 251 954,82	—		
н17485 50	—	—	—	585 088,14	2 251 953,23	—		
н17485 60	—	—	—	585 085,86	2 251 952,63	—		
н17485 70	—	—	—	585 089,59	2 251 938,49	—		
н17484 70	—	—	—	585 096,94	2 251 940,43	—		

2. Сведения о характеристиках объекта недвижимости с кадастровым номером 43:30:440201:244 :

№ п/п	Наименование характеристики	Значение характеристики
1	2	3
1.	Вид объекта недвижимости	Здание
2.	Ранее присвоенный государственный учетный номер (инвентарный) здания, сооружения, объекта незавершенного строительства	Инвентарный номер 7790, Инвентарный номер 7790/17, Кадастровый номер 43:30:440201:225:7790/17/А
3.	Кадастровый номер земельного участка (земельных участков), в границах которого (которых) расположены здание, сооружение, объект незавершенного строительства	43:30:440201:225
4.	Уникальный учетный номер кадастрового квартала, в границах которого расположены здание, сооружение, объект незавершенного строительства	43:30:440201
5.	Адрес здания, сооружения, объекта незавершенного строительства	Кировская область, р-н. Слободской, с. Закаринье
5.1.	Сведения о местоположении здания, сооружения, объекта незавершенного строительства (при отсутствии адреса) в структурированном в соответствии с федеральной информационной адресной системой виде	—
5.2.	Дополнительные сведения о местоположении	—
6.	Иные сведения	—

3. Пояснения к сведениям об объекте недвижимости с кадастровым номером 43:30:440201:244 :

1.	—
----	---

1. Сведения о характерных точках контура объекта недвижимости с кадастровым номером 43:30:440201:252 :

Система координат МСК-43 Зона № 2

Обозначение характерных точек границ	Содержатся в Едином государственном реестре недвижимости			Определены в ходе выполнения комплексных кадастровых работ			Метод определения координат	Формулы, примененные для расчета средней квадратической погрешности определения координат характерных точек (Mt), м, с подставленными в такие формулы значениями и итоговые (вычисленные) значения Mt, м
	координаты, м		Радиус, м	координаты, м		Радиус, м		
	X	Y	R	X	Y	R		
1	2	3	4	5	6	7	8	9

43:30:440201:252(1)

н17504 00	—	—	—	585 045,00	2 251 474,43	—	Метод спутниковых геодезических измерений (определений)	—
н17504 10	—	—	—	585 039,16	2 251 474,16	—		
н17504 20	—	—	—	585 039,42	2 251 468,42	—		
н17504 30	—	—	—	585 045,26	2 251 468,69	—		
н17504 00	—	—	—	585 045,00	2 251 474,43	—		

43:30:440201:252(2)

н17504 20	—	—	—	585 039,42	2 251 468,42	—	Метод спутниковых геодезических измерений (определений)	—
н17504 30	—	—	—	585 045,26	2 251 468,69	—		
н17504 40	—	—	—	585 045,22	2 251 469,68	—		
н17504 50	—	—	—	585 046,22	2 251 469,73	—		
н17504 60	—	—	—	585 046,07	2 251 472,97	—		
н17504 70	—	—	—	585 045,67	2 251 472,95	—		
н17504 80	—	—	—	585 045,60	2 251 474,46	—		

1	2	3	4	5	6	7	8	9
н17504 1О	—	—	—	585 039,16	2 251 474,16	—	Метод спутниковых геодезических измерений (определений)	—
н17504 2О	—	—	—	585 039,42	2 251 468,42	—		

2. Сведения о характеристиках объекта недвижимости с кадастровым номером 43:30:440201:252 :

№ п/п	Наименование характеристики	Значение характеристики
1	2	3
1.	Вид объекта недвижимости	Здание
2.	Ранее присвоенный государственный учетный номер (инвентарный) здания, сооружения, объекта незавершенного строительства	Инвентарный номер 8557, Кадастровый номер 43:30:140201:0006:8557/17/А
3.	Кадастровый номер земельного участка (земельных участков), в границах которого (которых) расположены здание, сооружение, объект незавершенного строительства	43:30:440201:120
4.	Уникальный учетный номер кадастрового квартала, в границах которого расположены здание, сооружение, объект незавершенного строительства	43:30:440201
5.	Адрес здания, сооружения, объекта незавершенного строительства	Российская Федерация, Кировская обл., Слободской м.р-н, Закаринское с. п., с. Закаринье
5.1.	Сведения о местоположении здания, сооружения, объекта незавершенного строительства (при отсутствии адреса) в структурированном в соответствии с федеральной информационной адресной системой виде	—
5.2.	Дополнительные сведения о местоположении	—
6.	Иные сведения	—

3. Пояснения к сведениям об объекте недвижимости с кадастровым номером 43:30:440201:252 :

1.	—
----	---

1. Сведения о характерных точках контура объекта недвижимости с кадастровым номером 43:30:440201:260 :

Система координат МСК-43 Зона № 2

Обозначение характерных точек границ	Содержатся в Едином государственном реестре недвижимости			Определены в ходе выполнения комплексных кадастровых работ			Метод определения координат	Формулы, примененные для расчета средней квадратической погрешности определения координат характерных точек (Mt), м, с подставленными в такие формулы значениями и итоговые (вычисленные) значения Mt, м
	координаты, м		Радиус, м	координаты, м		Радиус, м		
	X	Y	R	X	Y	R		
1	2	3	4	5	6	7	8	9

43:30:440201:260(1)

н1747570	—	—	—	585 121,56	2 251 631,51	—	Метод спутниковых геодезических измерений (определений)	—
н1747580	—	—	—	585 120,83	2 251 619,68	—		
н1747590	—	—	—	585 153,79	2 251 617,65	—		
н1747600	—	—	—	585 154,59	2 251 630,63	—		
н1747610	—	—	—	585 147,74	2 251 631,05	—		
н1747620	—	—	—	585 147,67	2 251 629,90	—		
н1747630	—	—	—	585 128,41	2 251 631,09	—		
н1747640	—	—	—	585 128,48	2 251 632,24	—		
н1747650	—	—	—	585 121,63	2 251 632,66	—		
н1747570	—	—	—	585 121,56	2 251 631,51	—		

43:30:440201:260(2)

н1747590	—	—	—	585 153,79	2 251 617,65	—	Метод спутниковых геодезических измерений (определений)	—
н1747600	—	—	—	585 154,59	2 251 630,63	—		

1	2	3	4	5	6	7	8	9
н17476 10	—	—	—	585 147,74	2 251 631,05	—	Метод спутниковых геодезических измерений (определений)	—
н17476 20	—	—	—	585 147,67	2 251 629,90	—		
н17476 30	—	—	—	585 128,41	2 251 631,09	—		
н17476 40	—	—	—	585 128,48	2 251 632,24	—		
н17476 50	—	—	—	585 121,63	2 251 632,66	—		
н17475 80	—	—	—	585 120,83	2 251 619,68	—		
н17476 60	—	—	—	585 124,82	2 251 619,44	—		
н17476 70	—	—	—	585 124,76	2 251 618,44	—		
н17476 80	—	—	—	585 128,06	2 251 618,24	—		
н17476 90	—	—	—	585 128,12	2 251 619,23	—		
н17477 00	—	—	—	585 146,30	2 251 618,11	—		
н17477 10	—	—	—	585 146,24	2 251 617,11	—		
н17477 20	—	—	—	585 149,53	2 251 616,91	—		
н17477 30	—	—	—	585 149,60	2 251 617,91	—		
н17475 90	—	—	—	585 153,79	2 251 617,65	—		

2. Сведения о характеристиках объекта недвижимости с кадастровым номером 43:30:440201:260 :

№ п/п	Наименование характеристики	Значение характеристики
1	2	3
1.	Вид объекта недвижимости	Здание

1	2	3
2.	Ранее присвоенный государственный учетный номер (инвентарный) здания, сооружения, объекта незавершенного строительства	Инвентарный номер 10616/17
3.	Кадастровый номер земельного участка (земельных участков), в границах которого (которых) расположены здание, сооружение, объект незавершенного строительства	43:30:440201:411
4.	Уникальный учетный номер кадастрового квартала, в границах которого расположены здание, сооружение, объект незавершенного строительства	43:30:440201
5.	Адрес здания, сооружения, объекта незавершенного строительства	Российская Федерация, Кировская обл., Слободской м.р-н, Закаринское с. п., с. Закаринье, ул. Ленина, д. 4
5.1.	Сведения о местоположении здания, сооружения, объекта незавершенного строительства (при отсутствии адреса) в структурированном в соответствии с федеральной информационной адресной системой виде	—
5.2.	Дополнительные сведения о местоположении	—
6.	Иные сведения	—

3. Пояснения к сведениям об объекте недвижимости с кадастровым номером 43:30:440201:260 :

1.	—
----	---

1. Сведения о характерных точках контура объекта недвижимости с кадастровым номером 43:30:440201:261 :

Система координат МСК-43 Зона № 2

Обозначение характерных точек границ	Содержатся в Едином государственном реестре недвижимости			Определены в ходе выполнения комплексных кадастровых работ			Метод определения координат	Формулы, примененные для расчета средней квадратической погрешности определения координат характерных точек (Mt), м, с подставленными в такие формулы значениями и итоговые (вычисленные) значения Mt, м
	координаты, м		Радиус, м	координаты, м		Радиус, м		
	X	Y	R	X	Y	R		
1	2	3	4	5	6	7	8	9
н17488 2О	—	—	—	585 340,44	2 252 266,35	—	Метод спутниковых геодезических измерений (определений)	—
н17488 3О	—	—	—	585 336,00	2 252 274,30	—		
н17488 4О	—	—	—	585 319,30	2 252 264,98	—		

1	2	3	4	5	6	7	8	9
н17488 50	—	—	—	585 323,73	2 252 257,03	—	Метод спутниковых геодезических измерений (определений)	—
н17488 20	—	—	—	585 340,44	2 252 266,35	—		

2. Сведения о характеристиках объекта недвижимости с кадастровым номером 43:30:440201:261 :

№ п/п	Наименование характеристики	Значение характеристики
1	2	3
1.	Вид объекта недвижимости	Здание
2.	Ранее присвоенный государственный учетный номер (инвентарный) здания, сооружения, объекта незавершенного строительства	Инвентарный номер 7293/17
3.	Кадастровый номер земельного участка (земельных участков), в границах которого (которых) расположены здание, сооружение, объект незавершенного строительства	43:30:440201:167, 43:30:440201:168
4.	Уникальный учетный номер кадастрового квартала, в границах которого расположены здание, сооружение, объект незавершенного строительства	43:30:440201
5.	Адрес здания, сооружения, объекта незавершенного строительства	Российская Федерация, Кировская обл., Слободской м.р-н, Закаринское с. п., с. Закаринье, ул. Труда, д.14
5.1.	Сведения о местоположении здания, сооружения, объекта незавершенного строительства (при отсутствии адреса) в структурированном в соответствии с федеральной информационной адресной системой виде	—
5.2.	Дополнительные сведения о местоположении	—
6.	Иные сведения	—

3. Пояснения к сведениям об объекте недвижимости с кадастровым номером 43:30:440201:261 :

1.	—
----	---

1. Сведения о характерных точках контура объекта недвижимости с кадастровым номером 43:30:440201:263 :

Система координат		МСК-43					Зона № <u>2</u>	
Обозначение характерных точек границ	Содержатся в Едином государственном реестре недвижимости			Определены в ходе выполнения комплексных кадастровых работ			Метод определения координат	Формулы, примененные для расчета средней квадратической погрешности определения координат характерных точек (Mt), м, с подставленными в такие формулы значениями и итоговые (вычисленные) значения Mt, м
	координаты, м		Радиус, м	координаты, м		Радиус, м		
	X	Y	R	X	Y	R		
1	2	3	4	5	6	7	8	9
н1746950	—	—	—	585 179,50	2 251 360,82	—	Метод спутниковых геодезических измерений (определений)	—
н1746960	—	—	—	585 164,40	2 251 357,36	—		
н1746970	—	—	—	585 166,06	2 251 350,11	—		
н1746980	—	—	—	585 181,17	2 251 353,57	—		
н1746950	—	—	—	585 179,50	2 251 360,82	—		

2. Сведения о характеристиках объекта недвижимости с кадастровым номером 43:30:440201:263 :

№ п/п	Наименование характеристики	Значение характеристики
1	2	3
1.	Вид объекта недвижимости	Здание
2.	Ранее присвоенный государственный учетный номер (инвентарный) здания, сооружения, объекта незавершенного строительства	Инвентарный номер 7452/17
3.	Кадастровый номер земельного участка (земельных участков), в границах которого (которых) расположены здание, сооружение, объект незавершенного строительства	43:30:440201:14
4.	Уникальный учетный номер кадастрового квартала, в границах которого расположены здание, сооружение, объект незавершенного строительства	43:30:440201

1	2	3
5.	Адрес здания, сооружения, объекта незавершенного строительства	Российская Федерация, Кировская обл., Слободской м.р-н, Закаринское с. п., с. Закаринье, ул. Мира, д. 6
5.1.	Сведения о местоположении здания, сооружения, объекта незавершенного строительства (при отсутствии адреса) в структурированном в соответствии с федеральной информационной адресной системой виде	—
5.2.	Дополнительные сведения о местоположении	—
6.	Иные сведения	—

3. Пояснения к сведениям об объекте недвижимости с кадастровым номером 43:30:440201:263 :

1.	—
----	---

1. Сведения о характерных точках контура объекта недвижимости с кадастровым номером 43:30:440201:266 :

Система координат	<u>МСК-43</u>	Зона №	<u>2</u>
-------------------	---------------	--------	----------

Обозначение характерных точек границ	Содержатся в Едином государственном реестре недвижимости			Определены в ходе выполнения комплексных кадастровых работ			Метод определения координат	Формулы, примененные для расчета средней квадратической погрешности определения координат характерных точек (Mt), м, с подставленными в такие формулы значениями и итоговые (вычисленные) значения Mt, м
	координаты, м		Радиус, м	координаты, м		Радиус, м		
	X	Y	R	X	Y	R		
1	2	3	4	5	6	7	8	9

43:30:440201:266(1)

н17477 40	—	—	—	585 120,44	2 251 620,84	—	Метод спутниковых геодезических измерений (определений)	—
н17477 50	—	—	—	585 121,05	2 251 632,52	—		
н17477 60	—	—	—	585 120,90	2 251 632,53	—		
н17477 70	—	—	—	585 120,97	2 251 633,77	—		
н17477 80	—	—	—	585 114,44	2 251 634,12	—		
н17477 90	—	—	—	585 114,37	2 251 632,88	—		
н17478 00	—	—	—	585 095,08	2 251 633,90	—		

1	2	3	4	5	6	7	8	9
н17478 10	—	—	—	585 095,15	2 251 635,14	—	Метод спутниковых геодезических измерений (определений)	—
н17478 20	—	—	—	585 088,62	2 251 635,48	—		
н17478 30	—	—	—	585 088,55	2 251 634,25	—		
н17478 40	—	—	—	585 088,40	2 251 634,25	—		
н17478 50	—	—	—	585 087,78	2 251 622,57	—		
н17477 40	—	—	—	585 120,44	2 251 620,84	—		
43:30:440201:266(2)								
н17477 40	—	—	—	585 120,44	2 251 620,84	—	Метод спутниковых геодезических измерений (определений)	—
н17477 50	—	—	—	585 121,05	2 251 632,52	—		
н17477 60	—	—	—	585 120,90	2 251 632,53	—		
н17477 70	—	—	—	585 120,97	2 251 633,77	—		
н17477 80	—	—	—	585 114,44	2 251 634,12	—		
н17477 90	—	—	—	585 114,37	2 251 632,88	—		
н17478 00	—	—	—	585 095,08	2 251 633,90	—		
н17478 10	—	—	—	585 095,15	2 251 635,14	—		
н17478 20	—	—	—	585 088,62	2 251 635,48	—		
н17478 30	—	—	—	585 088,55	2 251 634,25	—		
н17478 40	—	—	—	585 088,40	2 251 634,25	—		

1	2	3	4	5	6	7	8	9
н17478 50	—	—	—	585 087,78	2 251 622,57	—	Метод спутниковых геодезических измерений (определений)	—
н17478 60	—	—	—	585 091,78	2 251 622,36	—		
н17478 70	—	—	—	585 091,73	2 251 621,51	—		
н17478 80	—	—	—	585 094,93	2 251 621,34	—		
н17478 90	—	—	—	585 094,97	2 251 622,19	—		
н17479 00	—	—	—	585 113,25	2 251 621,22	—		
н17479 10	—	—	—	585 113,20	2 251 620,37	—		
н17479 20	—	—	—	585 116,40	2 251 620,20	—		
н17479 30	—	—	—	585 116,44	2 251 621,05	—		
н17477 40	—	—	—	585 120,44	2 251 620,84	—		

2. Сведения о характеристиках объекта недвижимости с кадастровым номером 43:30:440201:266 :

№ п/п	Наименование характеристики	Значение характеристики
1	2	3
1.	Вид объекта недвижимости	Здание
2.	Ранее присвоенный государственный учетный номер (инвентарный) здания, сооружения, объекта незавершенного строительства	Инвентарный номер 9265/17
3.	Кадастровый номер земельного участка (земельных участков), в границах которого (которых) расположены здание, сооружение, объект незавершенного строительства	43:30:440201:413
4.	Уникальный учетный номер кадастрового квартала, в границах которого расположены здание, сооружение, объект незавершенного строительства	43:30:440201

1	2	3
5.	Адрес здания, сооружения, объекта незавершенного строительства	Российская Федерация, Кировская обл., Слободской м.р-н, Закаринское с. п., с. Закаринье, ул. Ленина, д. 3
5.1.	Сведения о местоположении здания, сооружения, объекта незавершенного строительства (при отсутствии адреса) в структурированном в соответствии с федеральной информационной адресной системой виде	—
5.2.	Дополнительные сведения о местоположении	—
6.	Иные сведения	—

3. Пояснения к сведениям об объекте недвижимости с кадастровым номером 43:30:440201:266 :

1.	—
----	---

1. Сведения о характерных точках контура объекта недвижимости с кадастровым номером 43:30:440201:320 :

Система координат	<u>МСК-43</u>	Зона №	<u>2</u>
-------------------	---------------	--------	----------

Обозначение характерных точек границ	Содержатся в Едином государственном реестре недвижимости			Определены в ходе выполнения комплексных кадастровых работ			Метод определения координат	Формулы, примененные для расчета средней квадратической погрешности определения координат характерных точек (Mt), м, с подставленными в такие формулы значениями и итоговые (вычисленные) значения Mt, м
	координаты, м		Радиус, м	координаты, м		Радиус, м		
	X	Y	R	X	Y	R		
1	2	3	4	5	6	7	8	9
н1746990	—	—	—	585 220,80	2 251 372,16	—	Метод спутниковых геодезических измерений (определений)	—
н1747000	—	—	—	585 202,70	2 251 367,64	—		
н1747010	—	—	—	585 204,87	2 251 358,93	—		
н1747020	—	—	—	585 222,98	2 251 363,45	—		
н1746990	—	—	—	585 220,80	2 251 372,16	—		

2. Сведения о характеристиках объекта недвижимости с кадастровым номером 43:30:440201:320 :

№ п/п	Наименование характеристики	Значение характеристики
1	2	3
1.	Вид объекта недвижимости	Здание

1	2	3
2.	Ранее присвоенный государственный учетный номер (инвентарный) здания, сооружения, объекта незавершенного строительства	Инвентарный номер 9266/17
3.	Кадастровый номер земельного участка (земельных участков), в границах которого (которых) расположены здание, сооружение, объект незавершенного строительства	43:30:440201:13, 43:30:440201:12
4.	Уникальный учетный номер кадастрового квартала, в границах которого расположены здание, сооружение, объект незавершенного строительства	43:30:440201
5.	Адрес здания, сооружения, объекта незавершенного строительства	Российская Федерация, Кировская обл., Слободской м.р-н, Закаринское с. п., с. Закаринье, ул. Мира, д. 8
5.1.	Сведения о местоположении здания, сооружения, объекта незавершенного строительства (при отсутствии адреса) в структурированном в соответствии с федеральной информационной адресной системой виде	—
5.2.	Дополнительные сведения о местоположении	—
6.	Иные сведения	—

3. Пояснения к сведениям об объекте недвижимости с кадастровым номером 43:30:440201:320 :

1.	—
----	---

1. Сведения о характерных точках контура объекта недвижимости с кадастровым номером 43:30:440201:321 :

Система координат		МСК-43					Зона № <u>2</u>	
Обозначение характерных точек границ	Содержатся в Едином государственном реестре недвижимости			Определены в ходе выполнения комплексных кадастровых работ			Метод определения координат	Формулы, примененные для расчета средней квадратической погрешности определения координат характерных точек (Mt), м, с подставленными в такие формулы значениями и итоговые (вычисленные) значения Mt, м
	координаты, м		Радиус, м	координаты, м		Радиус, м		
	X	Y	R	X	Y	R		
1	2	3	4	5	6	7	8	9
н1749110	—	—	—	585 206,41	2 251 496,11	—	Метод спутниковых геодезических измерений (определений)	—
н1749120	—	—	—	585 208,21	2 251 514,83	—		
н1749130	—	—	—	585 201,64	2 251 515,46	—		

1	2	3	4	5	6	7	8	9
н17491 4О	—	—	—	585 199,84	2 251 496,74	—	Метод спутниковых геодезических измерений (определений)	—
н17491 1О	—	—	—	585 206,41	2 251 496,11	—		

2. Сведения о характеристиках объекта недвижимости с кадастровым номером 43:30:440201:321 :

№ п/п	Наименование характеристики	Значение характеристики
1	2	3
1.	Вид объекта недвижимости	Здание
2.	Ранее присвоенный государственный учетный номер (инвентарный) здания, сооружения, объекта незавершенного строительства	Инвентарный номер 5888
3.	Кадастровый номер земельного участка (земельных участков), в границах которого (которых) расположены здание, сооружение, объект незавершенного строительства	43:30:440201:158, 43:30:440201:205
4.	Уникальный учетный номер кадастрового квартала, в границах которого расположены здание, сооружение, объект незавершенного строительства	43:30:440201
5.	Адрес здания, сооружения, объекта незавершенного строительства	Российская Федерация, Кировская обл., Слободской м.р-н, Закаринское с. п., с. Закаринье, ул. Школьная, д. 3
5.1.	Сведения о местоположении здания, сооружения, объекта незавершенного строительства (при отсутствии адреса) в структурированном в соответствии с федеральной информационной адресной системой виде	—
5.2.	Дополнительные сведения о местоположении	—
6.	Иные сведения	—

3. Пояснения к сведениям об объекте недвижимости с кадастровым номером 43:30:440201:321 :

1.	—
----	---

1. Сведения о характерных точках контура объекта недвижимости с кадастровым номером <u>43:30:440201:322</u> :								
Система координат <u>МСК-43</u>			Зона № <u>2</u>					
Обозначение характерных точек границ	Содержатся в Едином государственном реестре недвижимости			Определены в ходе выполнения комплексных кадастровых работ			Метод определения координат	Формулы, примененные для расчета средней квадратической погрешности определения координат характерных точек (Mt), м, с подставленными в такие формулы значениями и итоговые (вычисленные) значения Mt, м
	координаты, м		Радиус, м	координаты, м		Радиус, м		
	X	Y	R	X	Y	R		
1	2	3	4	5	6	7	8	9
43:30:440201:322(1)								
н1747330	—	—	—	584 947,68	2 251 514,17	—	Метод спутниковых геодезических измерений (определений)	—
н1747340	—	—	—	584 946,88	2 251 497,33	—		
н1747350	—	—	—	584 953,39	2 251 497,02	—		
н1747360	—	—	—	584 953,37	2 251 496,45	—		
н1747370	—	—	—	584 957,17	2 251 496,27	—		
н1747380	—	—	—	584 957,20	2 251 496,84	—		
н1747390	—	—	—	584 961,52	2 251 496,64	—		
н1747400	—	—	—	584 961,67	2 251 499,71	—		
н1747410	—	—	—	584 981,15	2 251 498,79	—		
н1747420	—	—	—	584 981,03	2 251 496,20	—		
н1747430	—	—	—	584 984,15	2 251 496,05	—		
н1747440	—	—	—	584 984,27	2 251 498,64	—		

1	2	3	4	5	6	7	8	9
н17474 50	—	—	—	585 000,06	2 251 497,89	—	Метод спутниковых геодезических измерений (определений)	—
н17474 60	—	—	—	585 000,95	2 251 516,68	—		
н17474 70	—	—	—	584 991,22	2 251 517,14	—		
н17474 80	—	—	—	584 990,98	2 251 512,13	—		
н17474 90	—	—	—	584 982,50	2 251 512,53	—		
н17475 00	—	—	—	584 982,53	2 251 513,18	—		
н17475 10	—	—	—	584 978,29	2 251 513,38	—		
н17475 20	—	—	—	584 978,26	2 251 512,73	—		
н17473 30	—	—	—	584 947,68	2 251 514,17	—		
43:30:440201:322(2)								
н17473 30	—	—	—	584 947,68	2 251 514,17	—	Метод спутниковых геодезических измерений (определений)	—
н17473 40	—	—	—	584 946,88	2 251 497,33	—		
н17473 50	—	—	—	584 953,39	2 251 497,02	—		
н17473 60	—	—	—	584 953,37	2 251 496,45	—		
н17473 70	—	—	—	584 957,17	2 251 496,27	—		
н17473 80	—	—	—	584 957,20	2 251 496,84	—		
н17473 90	—	—	—	584 961,52	2 251 496,64	—		
н17474 00	—	—	—	584 961,67	2 251 499,71	—		

1	2	3	4	5	6	7	8	9
н17474 50	—	—	—	585 000,06	2 251 497,89	—	Метод спутниковых геодезических измерений (определений)	—
н17474 60	—	—	—	585 000,95	2 251 516,68	—		
н17474 70	—	—	—	584 991,22	2 251 517,14	—		
н17474 80	—	—	—	584 990,98	2 251 512,13	—		
н17474 90	—	—	—	584 982,50	2 251 512,53	—		
н17475 00	—	—	—	584 982,53	2 251 513,18	—		
н17475 10	—	—	—	584 978,29	2 251 513,38	—		
н17475 20	—	—	—	584 978,26	2 251 512,73	—		
н17473 30	—	—	—	584 947,68	2 251 514,17	—		

2. Сведения о характеристиках объекта недвижимости с кадастровым номером 43:30:440201:322 :

№ п/п	Наименование характеристики	Значение характеристики
1	2	3
1.	Вид объекта недвижимости	Здание
2.	Ранее присвоенный государственный учетный номер (инвентарный) здания, сооружения, объекта незавершенного строительства	Инвентарный номер 11379/17, Кадастровый номер 43:30:440201:179:1137917/А
3.	Кадастровый номер земельного участка (земельных участков), в границах которого (которых) расположены здание, сооружение, объект незавершенного строительства	43:30:440201:231
4.	Уникальный учетный номер кадастрового квартала, в границах которого расположены здание, сооружение, объект незавершенного строительства	43:30:440201

1	2	3
5.	Адрес здания, сооружения, объекта незавершенного строительства	Российская Федерация, Кировская обл., Слободской м.р-н, Закаринское с. п., с. Закаринье, ул. Школьная, д. 2
5.1.	Сведения о местоположении здания, сооружения, объекта незавершенного строительства (при отсутствии адреса) в структурированном в соответствии с федеральной информационной адресной системой виде	—
5.2.	Дополнительные сведения о местоположении	—
6.	Иные сведения	—

3. Пояснения к сведениям об объекте недвижимости с кадастровым номером 43:30:440201:322 :

1.	—
----	---

1. Сведения о характерных точках контура объекта недвижимости с кадастровым номером 43:30:440201:324 :

Система координат	<u>МСК-43</u>	Зона №	<u>2</u>
-------------------	---------------	--------	----------

Обозначение характерных точек границ	Содержатся в Едином государственном реестре недвижимости			Определены в ходе выполнения комплексных кадастровых работ			Метод определения координат	Формулы, примененные для расчета средней квадратической погрешности определения координат характерных точек (Mt), м, с подставленными в такие формулы значениями и итоговые (вычисленные) значения Mt, м
	координаты, м		Радиус, м	координаты, м		Радиус, м		
	X	Y	R	X	Y	R		
1	2	3	4	5	6	7	8	9
н17469 1О	—	—	—	585 134,36	2 251 351,78	—	Метод спутниковых геодезических измерений (определений)	—
н17469 2О	—	—	—	585 122,53	2 251 348,97	—		
н17469 3О	—	—	—	585 124,97	2 251 338,70	—		
н17469 4О	—	—	—	585 136,80	2 251 341,51	—		
н17469 1О	—	—	—	585 134,36	2 251 351,78	—		

2. Сведения о характеристиках объекта недвижимости с кадастровым номером 43:30:440201:324 :

№ п/п	Наименование характеристики	Значение характеристики
1	2	3
1.	Вид объекта недвижимости	Здание

1	2	3
2.	Ранее присвоенный государственный учетный номер (инвентарный) здания, сооружения, объекта незавершенного строительства	Инвентарный номер 7431/17
3.	Кадастровый номер земельного участка (земельных участков), в границах которого (которых) расположены здание, сооружение, объект незавершенного строительства	43:30:440201:127, 43:30:440201:126
4.	Уникальный учетный номер кадастрового квартала, в границах которого расположены здание, сооружение, объект незавершенного строительства	43:30:440201
5.	Адрес здания, сооружения, объекта незавершенного строительства	Российская Федерация, Кировская обл., Слободской м.р-н, Закаринское с. п., с. Закаринье, ул. Мира, д. 4
5.1.	Сведения о местоположении здания, сооружения, объекта незавершенного строительства (при отсутствии адреса) в структурированном в соответствии с федеральной информационной адресной системой виде	—
5.2.	Дополнительные сведения о местоположении	—
6.	Иные сведения	—

3. Пояснения к сведениям об объекте недвижимости с кадастровым номером 43:30:440201:324 :

1.	—
----	---

1. Сведения о характерных точках контура объекта недвижимости с кадастровым номером 43:30:440201:325 :

Система координат		МСК-43					Зона №		2
Обозначение характерных точек границ	Содержатся в Едином государственном реестре недвижимости			Определены в ходе выполнения комплексных кадастровых работ			Метод определения координат	Формулы, примененные для расчета средней квадратической погрешности определения координат характерных точек (Mt), м, с подставленными в такие формулы значениями и итоговые (вычисленные) значения Mt, м	
	координаты, м		Радиус, м	координаты, м		Радиус, м			
	X	Y	R	X	Y	R			
1	2	3	4	5	6	7	8	9	
н1749230	—	—	—	585 164,35	2 251 388,31	—	Метод спутниковых геодезических измерений (определений)	—	
н1749240	—	—	—	585 162,19	2 251 397,51	—			
н1749250	—	—	—	585 153,14	2 251 395,38	—			

1	2	3	4	5	6	7	8	9
н17492 60	—	—	—	585 155,30	2 251 386,19	—	Метод спутниковых геодезических измерений (определений)	—
н17492 30	—	—	—	585 164,35	2 251 388,31	—		

2. Сведения о характеристиках объекта недвижимости с кадастровым номером 43:30:440201:325 :

№ п/п	Наименование характеристики	Значение характеристики
1	2	3
1.	Вид объекта недвижимости	Здание
2.	Ранее присвоенный государственный учетный номер (инвентарный) здания, сооружения, объекта незавершенного строительства	Инвентарный номер 7432/17
3.	Кадастровый номер земельного участка (земельных участков), в границах которого (которых) расположены здание, сооружение, объект незавершенного строительства	43:30:440201:119, 43:30:440201:159
4.	Уникальный учетный номер кадастрового квартала, в границах которого расположены здание, сооружение, объект незавершенного строительства	43:30:440201
5.	Адрес здания, сооружения, объекта незавершенного строительства	Российская Федерация, Кировская обл., Слободской м.р-н, Закаринское с. п., с. Закаринье, ул. Мира, д. 3
5.1.	Сведения о местоположении здания, сооружения, объекта незавершенного строительства (при отсутствии адреса) в структурированном в соответствии с федеральной информационной адресной системой виде	—
5.2.	Дополнительные сведения о местоположении	—
6.	Иные сведения	—

3. Пояснения к сведениям об объекте недвижимости с кадастровым номером 43:30:440201:325 :

1.	—
----	---

1. Сведения о характерных точках контура объекта недвижимости с кадастровым номером 43:30:440201:326 :

Система координат		МСК-43					Зона № <u>2</u>	
Обозначение характерных точек границ	Содержатся в Едином государственном реестре недвижимости			Определены в ходе выполнения комплексных кадастровых работ			Метод определения координат	Формулы, примененные для расчета средней квадратической погрешности определения координат характерных точек (Mt), м, с подставленными в такие формулы значениями и итоговые (вычисленные) значения Mt, м
	координаты, м		Радиус, м	координаты, м		Радиус, м		
	X	Y	R	X	Y	R		
1	2	3	4	5	6	7	8	9
н174703О	—	—	—	585 423,06	2 251 511,63	—	Метод спутниковых геодезических измерений (определений)	—
н174704О	—	—	—	585 423,73	2 251 529,77	—		
н174705О	—	—	—	585 414,54	2 251 530,11	—		
н174706О	—	—	—	585 413,86	2 251 511,97	—		
н174703О	—	—	—	585 423,06	2 251 511,63	—		

2. Сведения о характеристиках объекта недвижимости с кадастровым номером 43:30:440201:326 :

№ п/п	Наименование характеристики	Значение характеристики
1	2	3
1.	Вид объекта недвижимости	Здание
2.	Ранее присвоенный государственный учетный номер (инвентарный) здания, сооружения, объекта незавершенного строительства	Инвентарный номер 7448/17
3.	Кадастровый номер земельного участка (земельных участков), в границах которого (которых) расположены здание, сооружение, объект незавершенного строительства	43:30:440201:196, 43:30:440201:122
4.	Уникальный учетный номер кадастрового квартала, в границах которого расположены здание, сооружение, объект незавершенного строительства	43:30:440201

1	2	3
5.	Адрес здания, сооружения, объекта незавершенного строительства	Российская Федерация, Кировская обл., Слободской м.р-н, Закаринское с. п., с. Закаринье, ул. Мира, д. 12
5.1.	Сведения о местоположении здания, сооружения, объекта незавершенного строительства (при отсутствии адреса) в структурированном в соответствии с федеральной информационной адресной системой виде	—
5.2.	Дополнительные сведения о местоположении	—
6.	Иные сведения	—

3. Пояснения к сведениям об объекте недвижимости с кадастровым номером 43:30:440201:326 :

1.	—
----	---

1. Сведения о характерных точках контура объекта недвижимости с кадастровым номером 43:30:440201:327 :

Система координат	<u>МСК-43</u>	Зона №	<u>2</u>
-------------------	---------------	--------	----------

Обозначение характерных точек границ	Содержатся в Едином государственном реестре недвижимости			Определены в ходе выполнения комплексных кадастровых работ			Метод определения координат	Формулы, примененные для расчета средней квадратической погрешности определения координат характерных точек (Mt), м, с подставленными в такие формулы значениями и итоговые (вычисленные) значения Mt, м
	координаты, м		Радиус, м	координаты, м		Радиус, м		
	X	Y	R	X	Y	R		
1	2	3	4	5	6	7	8	9
н17486 20	—	—	—	585 329,13	2 251 597,36	—	Метод спутниковых геодезических измерений (определений)	—
н17486 30	—	—	—	585 329,54	2 251 607,36	—		
н17486 40	—	—	—	585 312,26	2 251 608,06	—		
н17486 60	—	—	—	585 312,01	2 251 603,32	—		
н17486 70	—	—	—	585 310,31	2 251 603,41	—		
н17486 80	—	—	—	585 310,18	2 251 600,86	—		
н17486 90	—	—	—	585 311,97	2 251 600,77	—		

1	2	3	4	5	6	7	8	9
н17486 50	—	—	—	585 311,86	2 251 598,05	—	Метод спутниковых геодезических измерений (определений)	—
н17486 20	—	—	—	585 329,13	2 251 597,36	—		

2. Сведения о характеристиках объекта недвижимости с кадастровым номером 43:30:440201:327 :

№ п/п	Наименование характеристики	Значение характеристики
1	2	3
1.	Вид объекта недвижимости	Здание
2.	Ранее присвоенный государственный учетный номер (инвентарный) здания, сооружения, объекта незавершенного строительства	Инвентарный номер 9820/17
3.	Кадастровый номер земельного участка (земельных участков), в границах которого (которых) расположены здание, сооружение, объект незавершенного строительства	43:30:440201:172
4.	Уникальный учетный номер кадастрового квартала, в границах которого расположены здание, сооружение, объект незавершенного строительства	43:30:440201
5.	Адрес здания, сооружения, объекта незавершенного строительства	Российская Федерация, Кировская обл., Слободской м.р-н, Закаринское с. п., с. Закаринье, ул. Ленина, д. 19
5.1.	Сведения о местоположении здания, сооружения, объекта незавершенного строительства (при отсутствии адреса) в структурированном в соответствии с федеральной информационной адресной системой виде	—
5.2.	Дополнительные сведения о местоположении	—
6.	Иные сведения	—

3. Пояснения к сведениям об объекте недвижимости с кадастровым номером 43:30:440201:327 :

1.	—
----	---

1. Сведения о характерных точках контура объекта недвижимости с кадастровым номером 43:30:440201:331 :

Система координат		МСК-43					Зона №		2
Обозначение характерных точек границ	Содержатся в Едином государственном реестре недвижимости			Определены в ходе выполнения комплексных кадастровых работ			Метод определения координат	Формулы, примененные для расчета средней квадратической погрешности определения координат характерных точек (Mt), м, с подставленными в такие формулы значениями и итоговые (вычисленные) значения Mt, м	
	координаты, м		Радиус, м	координаты, м		Радиус, м			
	X	Y	R	X	Y	R			
1	2	3	4	5	6	7	8	9	
н1746870	—	—	—	585 112,13	2 251 380,06	—	Метод спутниковых геодезических измерений (определений)	—	
н1746880	—	—	—	585 093,26	2 251 375,56	—			
н1746890	—	—	—	585 094,95	2 251 368,48	—			
н1746900	—	—	—	585 113,82	2 251 372,98	—			
н1746870	—	—	—	585 112,13	2 251 380,06	—			

2. Сведения о характеристиках объекта недвижимости с кадастровым номером 43:30:440201:331 :

№ п/п	Наименование характеристики	Значение характеристики
1	2	3
1.	Вид объекта недвижимости	Здание
2.	Ранее присвоенный государственный учетный номер (инвентарный) здания, сооружения, объекта незавершенного строительства	Инвентарный номер 7434/17
3.	Кадастровый номер земельного участка (земельных участков), в границах которого (которых) расположены здание, сооружение, объект незавершенного строительства	43:30:440201:130, 43:30:440201:160
4.	Уникальный учетный номер кадастрового квартала, в границах которого расположены здание, сооружение, объект незавершенного строительства	43:30:440201

1	2	3
5.	Адрес здания, сооружения, объекта незавершенного строительства	Российская Федерация, Кировская обл., Слободской м.р-н, Закаринское с. п., с. Закаринье, ул. Мира, д. 1
5.1.	Сведения о местоположении здания, сооружения, объекта незавершенного строительства (при отсутствии адреса) в структурированном в соответствии с федеральной информационной адресной системой виде	—
5.2.	Дополнительные сведения о местоположении	—
6.	Иные сведения	—

3. Пояснения к сведениям об объекте недвижимости с кадастровым номером 43:30:440201:331 :

1.	—
----	---

1. Сведения о характерных точках контура объекта недвижимости с кадастровым номером 43:30:440201:333 :

Система координат	<u>МСК-43</u>	Зона №	<u>2</u>
-------------------	---------------	--------	----------

Обозначение характерных точек границ	Содержатся в Едином государственном реестре недвижимости			Определены в ходе выполнения комплексных кадастровых работ			Метод определения координат	Формулы, примененные для расчета средней квадратической погрешности определения координат характерных точек (Mt), м, с подставленными в такие формулы значениями и итоговые (вычисленные) значения Mt, м
	координаты, м		Радиус, м	координаты, м		Радиус, м		
	X	Y	R	X	Y	R		
1	2	3	4	5	6	7	8	9
43:30:440201:333(1)								
н1748270	—	—	—	585 051,93	2 251 680,13	—	Метод спутниковых геодезических измерений (определений)	—
н1748280	—	—	—	585 049,93	2 251 647,22	—		
н1748290	—	—	—	585 061,76	2 251 646,50	—		
н1748300	—	—	—	585 061,77	2 251 646,65	—		
н1748310	—	—	—	585 062,88	2 251 646,59	—		
н1748320	—	—	—	585 063,28	2 251 653,17	—		
н1748330	—	—	—	585 062,17	2 251 653,24	—		

1	2	3	4	5	6	7	8	9
н17483 40	—	—	—	585 063,35	2 251 672,68	—	Метод спутниковых геодезических измерений (определений)	—
н17483 50	—	—	—	585 064,46	2 251 672,61	—		
н17483 60	—	—	—	585 064,86	2 251 679,20	—		
н17483 70	—	—	—	585 063,75	2 251 679,26	—		
н17483 80	—	—	—	585 063,76	2 251 679,41	—		
н17482 70	—	—	—	585 051,93	2 251 680,13	—		
43:30:440201:333(2)								
н17482 80	—	—	—	585 049,93	2 251 647,22	—	Метод спутниковых геодезических измерений (определений)	—
н17482 90	—	—	—	585 061,76	2 251 646,50	—		
н17483 00	—	—	—	585 061,77	2 251 646,65	—		
н17483 10	—	—	—	585 062,88	2 251 646,59	—		
н17483 20	—	—	—	585 063,28	2 251 653,17	—		
н17483 30	—	—	—	585 062,17	2 251 653,24	—		
н17483 40	—	—	—	585 063,35	2 251 672,68	—		
н17483 50	—	—	—	585 064,46	2 251 672,61	—		
н17483 60	—	—	—	585 064,86	2 251 679,20	—		
н17483 70	—	—	—	585 063,75	2 251 679,26	—		
н17483 80	—	—	—	585 063,76	2 251 679,41	—		

1	2	3	4	5	6	7	8	9
н17482 70	—	—	—	585 051,93	2 251 680,13	—	Метод спутниковых геодезических измерений (определений)	—
н17483 90	—	—	—	585 051,69	2 251 676,14	—		
н17484 00	—	—	—	585 050,89	2 251 676,19	—		
н17484 10	—	—	—	585 050,69	2 251 672,99	—		
н17484 20	—	—	—	585 051,49	2 251 672,94	—		
н17484 30	—	—	—	585 050,37	2 251 654,41	—		
н17484 40	—	—	—	585 049,57	2 251 654,46	—		
н17484 50	—	—	—	585 049,37	2 251 651,26	—		
н17484 60	—	—	—	585 050,17	2 251 651,21	—		
н17482 80	—	—	—	585 049,93	2 251 647,22	—		

2. Сведения о характеристиках объекта недвижимости с кадастровым номером 43:30:440201:333 :

№ п/п	Наименование характеристики	Значение характеристики
1	2	3
1.	Вид объекта недвижимости	Здание
2.	Ранее присвоенный государственный учетный номер (инвентарный) здания, сооружения, объекта незавершенного строительства	Инвентарный номер 9451/17
3.	Кадастровый номер земельного участка (земельных участков), в границах которого (которых) расположены здание, сооружение, объект незавершенного строительства	43:30:440201:416
4.	Уникальный учетный номер кадастрового квартала, в границах которого расположены здание, сооружение, объект незавершенного строительства	43:30:440201

1	2	3
5.	Адрес здания, сооружения, объекта незавершенного строительства	Российская Федерация, Кировская обл., Слободской м.р-н, Закаринское с. п., с. Закаринье, ул. Ленина, д. 1
5.1.	Сведения о местоположении здания, сооружения, объекта незавершенного строительства (при отсутствии адреса) в структурированном в соответствии с федеральной информационной адресной системой виде	—
5.2.	Дополнительные сведения о местоположении	—
6.	Иные сведения	—

3. Пояснения к сведениям об объекте недвижимости с кадастровым номером 43:30:440201:333 :

1.	—
----	---

1. Сведения о характерных точках контура объекта недвижимости с кадастровым номером 43:30:440201:334 :

Система координат	<u>МСК-43</u>	Зона №	<u>2</u>
-------------------	---------------	--------	----------

Обозначение характерных точек границ	Содержатся в Едином государственном реестре недвижимости			Определены в ходе выполнения комплексных кадастровых работ			Метод определения координат	Формулы, примененные для расчета средней квадратической погрешности определения координат характерных точек (Mt), м, с подставленными в такие формулы значениями и итоговые (вычисленные) значения Mt, м
	координаты, м		Радиус, м	координаты, м		Радиус, м		
	X	Y	R	X	Y	R		
1	2	3	4	5	6	7	8	9
н1748700	—	—	—	585 182,38	2 251 615,38	—	Метод спутниковых геодезических измерений (определений)	—
н1748710	—	—	—	585 181,69	2 251 607,59	—		
н1748720	—	—	—	585 191,14	2 251 606,75	—		
н1748730	—	—	—	585 191,83	2 251 614,54	—		
н1748700	—	—	—	585 182,38	2 251 615,38	—		

2. Сведения о характеристиках объекта недвижимости с кадастровым номером 43:30:440201:334 :

№ п/п	Наименование характеристики	Значение характеристики
1	2	3
1.	Вид объекта недвижимости	Здание

1	2	3
2.	Ранее присвоенный государственный учетный номер (инвентарный) здания, сооружения, объекта незавершенного строительства	Инвентарный номер 000006670, Инвентарный номер 33:235:002:000006670:0100, Инвентарный номер 7301, Кадастровый номер 43:30:440201:135:33:235:002:000006670:0100
3.	Кадастровый номер земельного участка (земельных участков), в границах которого (которых) расположены здание, сооружение, объект незавершенного строительства	43:30:440201:135
4.	Уникальный учетный номер кадастрового квартала, в границах которого расположены здание, сооружение, объект незавершенного строительства	43:30:440201
5.	Адрес здания, сооружения, объекта незавершенного строительства	Российская Федерация, Кировская обл., Слободской м.р-н, Закаринское с. п., с. Закаринье, ул. Ленина, д. 13
5.1.	Сведения о местоположении здания, сооружения, объекта незавершенного строительства (при отсутствии адреса) в структурированном в соответствии с федеральной информационной адресной системой виде	—
5.2.	Дополнительные сведения о местоположении	—
6.	Иные сведения	—

3. Пояснения к сведениям об объекте недвижимости с кадастровым номером 43:30:440201:334 :

1.	—
----	---

1. Сведения о характерных точках контура объекта недвижимости с кадастровым номером 43:30:440201:335 :

Система координат		МСК-43					Зона № <u>2</u>	
Обозначение характерных точек границ	Содержатся в Едином государственном реестре недвижимости			Определены в ходе выполнения комплексных кадастровых работ			Метод определения координат	Формулы, примененные для расчета средней квадратической погрешности определения координат характерных точек (Mt), м, с подставленными в такие формулы значениями и итоговые (вычисленные) значения Mt, м
	координаты, м		Радиус, м	координаты, м		Радиус, м		
	X	Y	R	X	Y	R		
1	2	3	4	5	6	7	8	9
н1747190	—	—	—	585 231,20	2 251 576,63	—	Метод спутниковых геодезических измерений (определений)	—
н1747200	—	—	—	585 217,85	2 251 577,86	—		
н1747210	—	—	—	585 217,20	2 251 570,79	—		

1	2	3	4	5	6	7	8	9
н17472 20	—	—	—	585 230,55	2 251 569,56	—	Метод спутниковых геодезических измерений (определений)	—
н17471 90	—	—	—	585 231,20	2 251 576,63	—		

2. Сведения о характеристиках объекта недвижимости с кадастровым номером 43:30:440201:335 :

№ п/п	Наименование характеристики	Значение характеристики
1	2	3
1.	Вид объекта недвижимости	Здание
2.	Ранее присвоенный государственный учетный номер (инвентарный) здания, сооружения, объекта незавершенного строительства	Инвентарный номер 33:235:002:0000066680, Инвентарный номер 33:235:002:000006680, Инвентарный номер 7299, Инвентарный номер 959, Кадастровый номер 43:30:440201:0000:33:235:002:00000:6680:0100
3.	Кадастровый номер земельного участка (земельных участков), в границах которого (которых) расположены здание, сооружение, объект незавершенного строительства	43:30:440201:194
4.	Уникальный учетный номер кадастрового квартала, в границах которого расположены здание, сооружение, объект незавершенного строительства	43:30:440201
5.	Адрес здания, сооружения, объекта незавершенного строительства	Российская Федерация, Кировская обл., Слободской м.р-н, Закаринское с. п., с. Закаринье, ул. Ленина, д. 10
5.1.	Сведения о местоположении здания, сооружения, объекта незавершенного строительства (при отсутствии адреса) в структурированном в соответствии с федеральной информационной адресной системой виде	—
5.2.	Дополнительные сведения о местоположении	—
6.	Иные сведения	—

3. Пояснения к сведениям об объекте недвижимости с кадастровым номером 43:30:440201:335 :

1.	—
----	---

1. Сведения о характерных точках контура объекта недвижимости с кадастровым номером 43:30:440201:397 :

Система координат <u>МСК-43</u>							Зона № <u>2</u>	
Обозначение характерных точек границ	Содержатся в Едином государственном реестре недвижимости			Определены в ходе выполнения комплексных кадастровых работ			Метод определения координат	Формулы, примененные для расчета средней квадратической погрешности определения координат характерных точек (Mt), м, с подставленными в такие формулы значениями и итоговые (вычисленные) значения Mt, м
	координаты, м		Радиус, м	координаты, м		Радиус, м		
	X	Y	R	X	Y	R		
1	2	3	4	5	6	7	8	9
н1748740	—	—	—	585 223,43	2 251 603,61	—	Метод спутниковых геодезических измерений (определений)	—
н1748750	—	—	—	585 230,99	2 251 603,11	—		
н1748760	—	—	—	585 231,41	2 251 609,44	—		
н1748770	—	—	—	585 231,38	2 251 609,44	—		
н1748780	—	—	—	585 231,68	2 251 613,99	—		
н1748790	—	—	—	585 224,19	2 251 614,49	—		
н1748800	—	—	—	585 223,89	2 251 609,94	—		
н1748810	—	—	—	585 223,85	2 251 609,94	—		
н1748740	—	—	—	585 223,43	2 251 603,61	—		

2. Сведения о характеристиках объекта недвижимости с кадастровым номером 43:30:440201:397 :

№ п/п	Наименование характеристики	Значение характеристики
1	2	3
1.	Вид объекта недвижимости	Здание
2.	Ранее присвоенный государственный учетный номер (инвентарный) здания, сооружения, объекта незавершенного строительства	Инвентарный номер 6151

1	2	3
3.	Кадастровый номер земельного участка (земельных участков), в границах которого (которых) расположены здание, сооружение, объект незавершенного строительства	43:30:440201:136
4.	Уникальный учетный номер кадастрового квартала, в границах которого расположены здание, сооружение, объект незавершенного строительства	43:30:440201
5.	Адрес здания, сооружения, объекта незавершенного строительства	Российская Федерация, Кировская обл., Слободской м.р-н, Закаринское с. п., с. Закаринье, ул. Ленина, д. 15
5.1.	Сведения о местоположении здания, сооружения, объекта незавершенного строительства (при отсутствии адреса) в структурированном в соответствии с федеральной информационной адресной системой виде	—
5.2.	Дополнительные сведения о местоположении	—
6.	Иные сведения	—

3. Пояснения к сведениям об объекте недвижимости с кадастровым номером 43:30:440201:397 :

1.	—
----	---

1. Сведения о характерных точках контура объекта недвижимости с кадастровым номером 43:30:440201:406 :

Система координат МСК-43 Зона № 2

Обозначение характерных точек границ	Содержатся в Едином государственном реестре недвижимости			Определены в ходе выполнения комплексных кадастровых работ			Метод определения координат	Формулы, примененные для расчета средней квадратической погрешности определения координат характерных точек (Mt), м, с подставленными в такие формулы значениями и итоговые (вычисленные) значения Mt, м
	координаты, м		Радиус, м	координаты, м		Радиус, м		
	X	Y	R	X	Y	R		
1	2	3	4	5	6	7	8	9
43:30:440201:406(1)								
н1750070	—	—	—	585 491,63	2 251 671,58	—	Метод спутниковых геодезических измерений (определений)	—
н1750080	—	—	—	585 491,63	2 251 674,03	—		
н1750090	—	—	—	585 492,33	2 251 674,03	—		
н1750100	—	—	—	585 492,33	2 251 674,63	—		

1	2	3	4	5	6	7	8	9
н17501 10	—	—	—	585 484,98	2 251 674,63	—	Метод спутниковых геодезических измерений (определений)	—
н17501 20	—	—	—	585 484,98	2 251 681,17	—		
н17501 30	—	—	—	585 485,67	2 251 681,17	—		
н17501 40	—	—	—	585 485,67	2 251 683,07	—		
н17501 50	—	—	—	585 483,76	2 251 683,07	—		
н17501 60	—	—	—	585 483,76	2 251 681,18	—		
н17501 70	—	—	—	585 484,45	2 251 681,18	—		
н17501 80	—	—	—	585 484,45	2 251 674,64	—		
н17502 10	—	—	—	585 482,33	2 251 674,63	—		
н17502 20	—	—	—	585 482,33	2 251 674,03	—		
н17502 30	—	—	—	585 483,03	2 251 674,03	—		
н17502 40	—	—	—	585 483,03	2 251 671,58	—		
н17502 50	—	—	—	585 478,73	2 251 671,58	—		
н17502 60	—	—	—	585 478,73	2 251 661,47	—		
н17502 70	—	—	—	585 515,87	2 251 661,47	—		
н17502 80	—	—	—	585 515,87	2 251 671,58	—		
н17500 70	—	—	—	585 491,63	2 251 671,58	—		

43:30:440201:406(2)

1	2	3	4	5	6	7	8	9
н17502 70	—	—	—	585 515,87	2 251 661,47	—	Метод спутниковых геодезических измерений (определений)	—
н17502 80	—	—	—	585 515,87	2 251 671,58	—		
н17502 90	—	—	—	585 503,23	2 251 671,58	—		
н17503 00	—	—	—	585 503,23	2 251 661,47	—		
н17502 70	—	—	—	585 515,87	2 251 661,47	—		

2. Сведения о характеристиках объекта недвижимости с кадастровым номером 43:30:440201:406 :

№ п/п	Наименование характеристики	Значение характеристики
1	2	3
1.	Вид объекта недвижимости	Здание
2.	Ранее присвоенный государственный учетный номер (инвентарный) здания, сооружения, объекта незавершенного строительства	Инвентарный номер 1667, Инвентарный номер 1667/01
3.	Кадастровый номер земельного участка (земельных участков), в границах которого (которых) расположены здание, сооружение, объект незавершенного строительства	43:30:440201:422
4.	Уникальный учетный номер кадастрового квартала, в границах которого расположены здание, сооружение, объект незавершенного строительства	43:30:440201
5.	Адрес здания, сооружения, объекта незавершенного строительства	Российская Федерация, Кировская обл., Слободской м.р-н, Закаринское с. п., с. Закаринье
5.1.	Сведения о местоположении здания, сооружения, объекта незавершенного строительства (при отсутствии адреса) в структурированном в соответствии с федеральной информационной адресной системой виде	—
5.2.	Дополнительные сведения о местоположении	—
6.	Иные сведения	—

3. Пояснения к сведениям об объекте недвижимости с кадастровым номером 43:30:440201:406 :

1.	—
----	---

1. Сведения о характерных точках контура объекта недвижимости с кадастровым номером 43:30:440201:407 :

Система координат		МСК-43					Зона №		2
Обозначение характерных точек границ	Содержатся в Едином государственном реестре недвижимости			Определены в ходе выполнения комплексных кадастровых работ			Метод определения координат	Формулы, примененные для расчета средней квадратической погрешности определения координат характерных точек (Mt), м, с подставленными в такие формулы значениями и итоговые (вычисленные) значения Mt, м	
	координаты, м		Радиус, м	координаты, м		Радиус, м			
	X	Y	R	X	Y	R			
1	2	3	4	5	6	7	8	9	
н1747530	—	—	—	584 848,79	2 251 524,44	—	Метод спутниковых геодезических измерений (определений)	—	
н1747540	—	—	—	584 845,09	2 251 517,92	—			
н1747550	—	—	—	584 854,39	2 251 512,63	—			
н1747560	—	—	—	584 858,10	2 251 519,15	—			
н1747530	—	—	—	584 848,79	2 251 524,44	—			

2. Сведения о характеристиках объекта недвижимости с кадастровым номером 43:30:440201:407 :

№ п/п	Наименование характеристики	Значение характеристики
1	2	3
1.	Вид объекта недвижимости	Здание
2.	Ранее присвоенный государственный учетный номер (инвентарный) здания, сооружения, объекта незавершенного строительства	Инвентарный номер 7428/17, Кадастровый номер 43:30:440201:138:7428/17/А, Кадастровый номер 43:30:440201:251
3.	Кадастровый номер земельного участка (земельных участков), в границах которого (которых) расположены здание, сооружение, объект незавершенного строительства	43:30:440201:138
4.	Уникальный учетный номер кадастрового квартала, в границах которого расположены здание, сооружение, объект незавершенного строительства	43:30:440201

1	2	3
5.	Адрес здания, сооружения, объекта незавершенного строительства	Российская Федерация, Кировская обл., Слободской м.р-н, Закаринское с. п., с. Закаринье, ул. Советская, д. 2
5.1.	Сведения о местоположении здания, сооружения, объекта незавершенного строительства (при отсутствии адреса) в структурированном в соответствии с федеральной информационной адресной системой виде	—
5.2.	Дополнительные сведения о местоположении	—
6.	Иные сведения	—

3. Пояснения к сведениям об объекте недвижимости с кадастровым номером 43:30:440201:407 :

1.	—
----	---

1. Сведения о характерных точках контура объекта недвижимости с кадастровым номером 43:30:440201:408 :

Система координат	<u>МСК-43</u>	Зона №	<u>2</u>
-------------------	---------------	--------	----------

Обозначение характерных точек границ	Содержатся в Едином государственном реестре недвижимости			Определены в ходе выполнения комплексных кадастровых работ			Метод определения координат	Формулы, примененные для расчета средней квадратической погрешности определения координат характерных точек (Mt), м, с подставленными в такие формулы значениями и итоговые (вычисленные) значения Mt, м
	координаты, м		Радиус, м	координаты, м		Радиус, м		
	X	Y	R	X	Y	R		
1	2	3	4	5	6	7	8	9
н1749150	—	—	—	584 889,00	2 251 444,58	—	Метод спутниковых геодезических измерений (определений)	—
н1749160	—	—	—	584 885,23	2 251 437,92	—		
н1749170	—	—	—	584 893,99	2 251 432,97	—		
н1749180	—	—	—	584 897,76	2 251 439,63	—		
н1749150	—	—	—	584 889,00	2 251 444,58	—		

2. Сведения о характеристиках объекта недвижимости с кадастровым номером 43:30:440201:408 :

№ п/п	Наименование характеристики	Значение характеристики
1	2	3
1.	Вид объекта недвижимости	Здание

1	2	3
2.	Ранее присвоенный государственный учетный номер (инвентарный) здания, сооружения, объекта незавершенного строительства	Инвентарный номер 12071/17, Кадастровый номер 43:30:440201:140:12071/17/А
3.	Кадастровый номер земельного участка (земельных участков), в границах которого (которых) расположены здание, сооружение, объект незавершенного строительства	43:30:440201:140
4.	Уникальный учетный номер кадастрового квартала, в границах которого расположены здание, сооружение, объект незавершенного строительства	43:30:440201
5.	Адрес здания, сооружения, объекта незавершенного строительства	Российская Федерация, Кировская обл., Слободской м.р-н, Закаринское с. п., с. Закаринье, ул. Советская ул, д 6
5.1.	Сведения о местоположении здания, сооружения, объекта незавершенного строительства (при отсутствии адреса) в структурированном в соответствии с федеральной информационной адресной системой виде	—
5.2.	Дополнительные сведения о местоположении	—
6.	Иные сведения	—

3. Пояснения к сведениям об объекте недвижимости с кадастровым номером 43:30:440201:408 :

1.	—
----	---

1. Сведения о характерных точках контура объекта недвижимости с кадастровым номером 43:30:440201:410 :

Система координат		МСК-43					Зона № <u>2</u>	
Обозначение характерных точек границ	Содержатся в Едином государственном реестре недвижимости			Определены в ходе выполнения комплексных кадастровых работ			Метод определения координат	Формулы, примененные для расчета средней квадратической погрешности определения координат характерных точек (Mt), м, с подставленными в такие формулы значениями и итоговые (вычисленные) значения Mt, м
	координаты, м		Радиус, м	координаты, м		Радиус, м		
	X	Y	R	X	Y	R		
1	2	3	4	5	6	7	8	9
н1749190	—	—	—	584 876,71	2 251 492,22	—	Метод спутниковых геодезических измерений (определений)	—
н1749200	—	—	—	584 873,65	2 251 485,25	—		
н1749210	—	—	—	584 882,66	2 251 481,18	—		

1	2	3	4	5	6	7	8	9
н17492 20	—	—	—	584 885,76	2 251 488,13	—	Метод спутниковых геодезических измерений (определений)	—
н17491 90	—	—	—	584 876,71	2 251 492,22	—		

2. Сведения о характеристиках объекта недвижимости с кадастровым номером 43:30:440201:410 :

№ п/п	Наименование характеристики	Значение характеристики
1	2	3
1.	Вид объекта недвижимости	Здание
2.	Ранее присвоенный государственный учетный номер (инвентарный) здания, сооружения, объекта незавершенного строительства	Инвентарный номер 12083/17, Кадастровый номер 43:44:310110:296
3.	Кадастровый номер земельного участка (земельных участков), в границах которого (которых) расположены здание, сооружение, объект незавершенного строительства	43:30:440201:139
4.	Уникальный учетный номер кадастрового квартала, в границах которого расположены здание, сооружение, объект незавершенного строительства	43:30:440201
5.	Адрес здания, сооружения, объекта незавершенного строительства	Российская Федерация, Кировская обл., Слободской м.р-н, Закаринское с. п., с. Закаринье, ул.Советская, д. 4
5.1.	Сведения о местоположении здания, сооружения, объекта незавершенного строительства (при отсутствии адреса) в структурированном в соответствии с федеральной информационной адресной системой виде	—
5.2.	Дополнительные сведения о местоположении	—
6.	Иные сведения	—

3. Пояснения к сведениям об объекте недвижимости с кадастровым номером 43:30:440201:410 :

1.	—
----	---

1. Сведения о характерных точках контура объекта недвижимости с кадастровым номером 43:30:440201:421 :

Система координат		МСК-43					Зона № <u>2</u>	
Обозначение характерных точек границ	Содержатся в Едином государственном реестре недвижимости			Определены в ходе выполнения комплексных кадастровых работ			Метод определения координат	Формулы, примененные для расчета средней квадратической погрешности определения координат характерных точек (Mt), м, с подставленными в такие формулы значениями и итоговые (вычисленные) значения Mt, м
	координаты, м		Радиус, м	координаты, м		Радиус, м		
	X	Y	R	X	Y	R		
1	2	3	4	5	6	7	8	9
н1747130	—	—	—	585 266,29	2 251 572,45	—	Метод спутниковых геодезических измерений (определений)	—
н1747140	—	—	—	585 255,69	2 251 574,26	—		
н1747150	—	—	—	585 254,56	2 251 567,60	—		
н1747160	—	—	—	585 260,82	2 251 566,54	—		
н1747170	—	—	—	585 260,32	2 251 563,58	—		
н1747180	—	—	—	585 264,65	2 251 562,84	—		
н1747130	—	—	—	585 266,29	2 251 572,45	—		

2. Сведения о характеристиках объекта недвижимости с кадастровым номером 43:30:440201:421 :

№ п/п	Наименование характеристики	Значение характеристики
1	2	3
1.	Вид объекта недвижимости	Здание
2.	Ранее присвоенный государственный учетный номер (инвентарный) здания, сооружения, объекта незавершенного строительства	Инвентарный номер 7298
3.	Кадастровый номер земельного участка (земельных участков), в границах которого (которых) расположены здание, сооружение, объект незавершенного строительства	43:30:440201:134

1	2	3
4.	Уникальный учетный номер кадастрового квартала, в границах которого расположены здание, сооружение, объект незавершенного строительства	43:30:440201
5.	Адрес здания, сооружения, объекта незавершенного строительства	Российская Федерация, Кировская обл., Слободской м.р-н, Закаринское с. п., с. Закаринье, ул. Ленина, д. 12
5.1.	Сведения о местоположении здания, сооружения, объекта незавершенного строительства (при отсутствии адреса) в структурированном в соответствии с федеральной информационной адресной системой виде	—
5.2.	Дополнительные сведения о местоположении	—
6.	Иные сведения	—
3. Пояснения к сведениям об объекте недвижимости с кадастровым номером <u>43:30:440201:421</u> :		
1.	—	

**Сведения о зданиях, сооружениях, объектах незавершенного строительства,
необходимые для исправления реестровых ошибок в сведениях об описании их местоположения**

1. Сведения о характерных точках контура _____ здания _____
 вид объекта недвижимости (здание, сооружение, объект незавершенного строительства)
 с кадастровым номером _____ :

Система координат _____ МСК-43 _____ Зона № _____ 2 _____

Обозначение характерных точек границ	Содержатся в Едином государственном реестре недвижимости			Определены в ходе выполнения комплексных кадастровых работ			Метод определения координат	Формулы, примененные для расчета средней квадратической погрешности определения координат характерных точек (Mt), м, с подставленными в такие формулы значениями и итоговые (вычисленные) значения Mt, м
	координаты, м		Радиус, м	координаты, м		Радиус, м		
	X	Y	R	X	Y	R		
1	2	3	4	5	6	7	8	9
н1О	—	—	—	585 008,76	2 251 600,57	—	Метод спутниковых геодезических измерений (определений)	—
н2О	—	—	—	585 008,74	2 251 607,54	—		
н3О	—	—	—	584 995,68	2 251 607,50	—		
н4О	—	—	—	584 995,70	2 251 600,53	—		
н1О	—	—	—	585 008,76	2 251 600,57	—		

2. Иные сведения об объекте недвижимости с кадастровым номером _____ :

1. При проведении горизонтальной съемки местности, анализе документов и подготовке карта плана территории выявлено, что ОКС 43:30:440201:423 смещен на местности. В данном карта плане проводится исправление реестровой ошибки в описании местоположения границ данного ОКСа и приведено координатное описание, согласно фактически верному расположению на местности. ОКС расположен в границах земельного участка 43:30:440201:420.














3. Пояснения к сведениям об объекте недвижимости с кадастровым номером _____ :

1. _____



Масштаб 1:2 000

Условные обозначения:

-  - Направления геодезических построений при определении координат характерных точек границ земельного участка
-  - Граница кадастрового квартала
- 43:39:350108 - Номер кадастрового квартала
-  - Граница земельного участка, объекта капитального строительства
-  - Граница земельного участка, объекта капитального строительства, установленная при проведении кадастровых работ
-  - Существующая часть границы, имеющиеся в ЕГРН сведения о которой не достаточны для определения ее местоположения
-  - Контур и обозначение сооружения или ОНС
-  - Обозначение земельных участков (существующих)
-  - Обозначение земельных участков (уточняемых)
-  - Характерная точка границы земельного участка, полученная при проведении кадастровых работ, сведения о которой позволяют однозначно определить ее положение на местности и ее обозначение
-  - Прекращающая существование точка, сведения о которой позволяют однозначно определить ее местоположение
-  - Характерная точка границы, сведения о которой позволяют однозначно определить ее положение на местности и ее обозначение
-  - пункт геодезической сети специального назначения
-  - Граница территориальной зоны

