

# КАРТА-ПЛАН ТЕРРИТОРИИ

## Пояснительная записка

### 1. Сведения о территории выполнения комплексных кадастровых работ: 43:09:310144

(наименование субъекта Российской Федерации, муниципального образования, населенного пункта, уникальные учетные номера кадастровых кварталов, иные сведения, позволяющие определить местоположение территории, на которой выполняются комплексные кадастровые работы, например, наименование садоводческого или огороднического некоммерческого товарищества, гаражного кооператива, элемента планировочной структуры)

### 2. Основания выполнения комплексных кадастровых работ: Наименование, дата и номер документа, на основании которого выполняются комплексные кадастровые работы: "16" мая 2022 г. , 0340200003322004267, Муниципальный контракт

### 3. Дата подготовки карты-плана территории: "08" сентября 2022 г.

### 4. Сведения о заказчике(ах) комплексных кадастровых работ:

В отношении юридического лица, органа местного самоуправления муниципального района, муниципального округа или городского округа либо уполномоченного исполнительного органа государственной власти субъекта Российской Федерации:

полное или сокращенное (в случае, если имеется) наименование: Администрация Зуевского района Кировской области

основной государственный регистрационный номер: 1024300667533

идентификационный номер налогоплательщика: 4309001046

В отношении физического лица или представителя физических или юридических лиц:

фамилия, имя, отчество (последнее - при наличии): -

страховой номер индивидуального лицевого счета в системе обязательного пенсионного страхования Российской Федерации (СНИЛС): -

Наименование и реквизиты документа, подтверждающие полномочия представителя заказчика(ов) комплексных кадастровых работ: -

Адрес электронной почты (для направления уведомления о результатах внесения сведений в Единый государственный реестр недвижимости): -

### 5. Сведения об исполнителе комплексных кадастровых работ:

Полное или сокращенное (в случае, если имеется) наименование и адрес юридического лица, с которым заключен государственный или муниципальный контракт либо договор подряда на выполнение комплексных кадастровых работ: ООО "Институт "Кировводпроект", г. Киров, ул. Воровского, 78а

Фамилия, имя, отчество кадастрового инженера (последнее - при наличии): Пичугин Константин Геннадьевич и основной государственный регистрационный номер кадастрового инженера индивидуального предпринимателя (ОГРНИП): -

Страховой номер индивидуального лицевого счета в системе обязательного пенсионного страхования Российской Федерации (СНИЛС) кадастрового инженера: 113-131-416 83

Уникальный реестровый номер кадастрового инженера в реестре саморегулируемой организации кадастровых инженеров и дата внесения сведений о физическом лице в такой реестр: 11878, 2016-07-22

Полное или (в случае, если имеется) сокращенное наименование саморегулируемой организации кадастровых инженеров, членом которой является кадастровый инженер: Ассоциация кадастровых инженеров Поволжья

Контактный телефон: +78332633033

Почтовый адрес и адрес электронной почты, по которым осуществляется связь с кадастровым инженером: г. Киров, ул. Воровского, д. 78а kp43pk@gmail.com

**6. Перечень документов, использованных при подготовке карты-плана территории**

№ п/п	Реквизиты документа				
	Вид	Дата	Номер	Наименование	Иные сведения
1	2	3	4	5	6
1	ПРОЧИЕ	16.05.2022	0340200003 322004239	Муниципальный контракт	-

**7. Пояснения к карте-плану территории**

1. ООО Институт «Кировводпроект» выполняет комплексные кадастровые работы на территории кадастрового квартала 43:09:310144 на основании муниципального контракта с Администрацией Зуевского района Кировской области №0340200003322004239 от 16.05.2022. В соответствии с пунктом 3 ст. 42.3 Федерального закона от 24.07.2007 N 221-ФЗ (ред. от 11.06.2021) "О кадастровой деятельности", комплексные кадастровые работы выполнены кадастровым инженером Пичугиным К. Г. квалификационный аттестат 43-11-151, являющегося членом СРО "Ассоциация кадастровых инженеров Поволжья" номер свидетельства 0829 от 22.07.2016., реестровый номер в реестре кадастровых инженеров 11878, СНИЛС 113-131-416-83, контактный адрес г. Киров, ул. Воровского, 78а, офис 403, адрес электронной почты kp43rk@gmail.com, являющегося работником ООО Институт «Кировводпроект» Исходными документами для выполнения комплексных кадастровых работ послужили: 1. Сведения Единого государственного реестра недвижимости (далее – ЕГРН), полученные в виде кадастрового плана территории квартала 43:09:310144 от 17.05.2022 2. Кадастровые выписки об основных характеристиках на земельные участки и объекты капитального строительства 3. Правила землепользования и застройки в МО Зуевское городское поселение Зуевского района Кировской области, утвержденные постановлением администрации Зуевского городского поселения № 69 от 23.03.2022 г. 4. Сведения государственного фонда данных, полученных в результате проведения землеустройства управления Росреестра по Кировской области, предоставленных в виде копий технических отчетов по установлению границ земельных участков, землеустроительных и межевых дел 5. Правоустанавливающие документы на земельные участки и технические паспорта на объекты недвижимости, предоставленные администрацией Зуевского муниципального района Кировской области Геодезические измерения по определению местоположения характерных точек выполнялись методом спутниковых геодезических определений от пунктов государственной геодезической сети. На схеме геодезических построений отображен пример таких измерений, но направления измерений показаны не для всех точек, т.к. это очень сильно перегружает схему и делает её не читаемой. Контроль измерений осуществлялся методом эталонов, путем сравнения результатов позиционирования с заранее известными данными, полученными из независимых геодезических определений. При выполнении комплексных кадастровых работ в отношении территории кадастрового квартала 43:09:310144, расположенного в г. Зуевка Зуевского городского поселения Зуевского района Кировской области, установлено следующее: - На момент проведения комплексных кадастровых работ по сведениям ЕГРН, в границах территории кадастрового квартала 43:09:310144 имелись сведения о 35 земельных участках, из них 3 земельных участков с кадастровыми номерами 43:09:310144:12, 43:09:310144:34, 43:09:310144:94 исключены из объектов комплексных кадастровых работ, т.к. сведения Единого государственного реестра недвижимости о них соответствуют установленным на основании Федерального закона от 13 июля 2015 года N 218-ФЗ "О государственной регистрации недвижимости" требованиям к описанию местоположения границ. Кроме того, в отношении 1 земельного участка с кадастровым номером 43:09:310144:88 выявлено наличие реестровой ошибки, которая в рамках данных комплексных кадастровых работ была исправлена. - На момент проведения комплексных кадастровых работ по сведениям ЕГРН, в границах территории кадастрового квартала 43:09:310144 учтено 31 объект капитального строительства, из них 5 объектов с кадастровыми номерами 43:09:310144:87, 43:09:310144:92, 43:09:310144:93, 43:09:310144:95, 43:09:310144:206 исключены из объектов комплексных кадастровых работ, т.к. сведения Единого государственного реестра недвижимости о них соответствуют установленным на основании Федерального закона от 13 июля 2015 года N 218-ФЗ "О государственной регистрации недвижимости" требованиям к описанию местоположения границ контура. - В отношении 4 объектов капитального строительства с кадастровыми номерами 43:09:310144:59, 43:09:310144:63, 43:09:310144:73, 43:09:310144:76 выяснилось, при выезде на местность, что они развалены.

2. 1. Местоположение характерных точек границы земельного участка с кадастровым номером 43:09:310144:6 определялось на основе данных кадастрового плана территории №КУВИ-001/2022-74339373 от 17.05.2022 г., выписки из ЕГРН №КУВИ-001/2022-124783321 от 25.07.2022 г. и данных графической части «Технического отчета по инвентаризации земель г. Зуевка Зуевского района Кировской области» 2003 г. 2. Местоположение характерных точек границы земельного участка с кадастровым номером 43:09:310144:15 определялось на основе данных кадастрового плана территории №КУВИ-001/2022-74339373 от 17.05.2022 г. и данных графической части «Технического отчета по инвентаризации земель г.

## 7. Пояснения к карте-плану территории

[illegible]

## 7. Пояснения к карте-плану территории

№КУВИ-001/2022-74339373 от 17.05.2022 г., выписки из ЕГРН №КУВИ-001/2022-124782316 от 25.07.2022 г. и данных графической части «Технического отчета по инвентаризации земель г. Зуевка Зуевского района Кировской области» 2003 г. 19. Местоположение характерных точек границы земельного участка с кадастровым номером 43:09:310144:44 определялось на основе данных кадастрового плана территории №КУВИ-001/2022-74339373 от 17.05.2022 г., выписки из ЕГРН №КУВИ-001/2022-124782801 от 25.07.2022 г. и данных графической части «Технического отчета по инвентаризации земель г. Зуевка Зуевского района Кировской области» 2003 г. 20. Местоположение характерных точек границы земельного участка с кадастровым номером 43:09:310144:48 определялось на основе данных кадастрового плана территории №КУВИ-001/2022-74339373 от 17.05.2022 г., выписки из ЕГРН №КУВИ-001/2022-124783306 от 25.07.2022 г. и данных графической части «Технического отчета по инвентаризации земель г. Зуевка Зуевского района Кировской области» 2003 г. 21. Местоположение характерных точек границы земельного участка с кадастровым номером 43:09:310144:49 определялось на основе данных кадастрового плана территории №КУВИ-001/2022-74339373 от 17.05.2022 г., выписки из ЕГРН №КУВИ-001/2022-124782570 от 25.07.2022 г. и данных графической части «Технического отчета по инвентаризации земель г. Зуевка Зуевского района Кировской области» 2003 г. 22. Местоположение характерных точек границы земельного участка с кадастровым номером 43:09:310144:50 определялось на основе данных кадастрового плана территории №КУВИ-001/2022-74339373 от 17.05.2022 г., выписки из ЕГРН №КУВИ-001/2022-124783603 от 25.07.2022 г. и данных графической части «Технического отчета по инвентаризации земель г. Зуевка Зуевского района Кировской области» 2003 г. 23. Местоположение характерных точек границы земельного участка с кадастровым номером 43:09:310144:54 определялось на основе данных кадастрового плана территории №КУВИ-001/2022-74339373 от 17.05.2022 г. и данных графической части «Технического отчета по инвентаризации земель г. Зуевка Зуевского района Кировской области» 2003 г. 24. Местоположение характерных точек границы земельного участка с кадастровым номером 43:09:310144:56 определялось на основе данных кадастрового плана территории №КУВИ-001/2022-74339373 от 17.05.2022 г. и данных графической части «Технического отчета по инвентаризации земель г. Зуевка Зуевского района Кировской области» 2003 г. 25. Местоположение характерных точек границы земельного участка с кадастровым номером 43:09:310144:57 определялось на основе данных кадастрового плана территории №КУВИ-001/2022-74339373 от 17.05.2022 г. и данных графической части «Технического отчета по инвентаризации земель г. Зуевка Зуевского района Кировской области» 2003 г.

3. В соответствии с требованиями п.10 ст.22 Федерального закона от 13.07.2015 N 218-ФЗ (ред. от 02.07.2021) "О государственной регистрации недвижимости", при уточнении границ земельного участка их местоположение определяется исходя из сведений, содержащихся в документе, подтверждающем право на земельный участок, или при отсутствии такого документа исходя из сведений, содержащихся в документах, определявших местоположение границ земельного участка при его образовании. Однако для 7 земельных участков не удалось получить от органа местного самоуправления копии правоустанавливающих документов, по причине их отсутствия. Руководствуясь п.14 Приказ Минэкономразвития России от 21.11.2016 N 734 (ред. от 13.09.2019) "Об установлении формы карты-плана территории и требований к ее подготовке, формы акта согласования местоположения границ земельных участков при выполнении комплексных кадастровых работ и требований к его подготовке" при уточнении местоположения указанных земельных участков использовались иные документы, подтверждающие местоположение границ. В качестве вспомогательных документов для уточнения местоположения границ земельных участков, содержащих сведения о местоположении границ использовалась графическая часть «Технического отчета по инвентаризации земель г. Зуевка Зуевского района Кировской области» 2003 г., в составе которого отображены границы земельных участков на плановой основе территории населенного пункта г. Зуевка их конфигурация и взаимное расположение. 1. Местоположение характерных точек границы земельных участков с кадастровыми номерами 43:09:310144:38, 43:09:310144:39, 43:09:310144:43, 43:09:310144:45, 43:09:310144:46, 43:09:310144:47, 43:09:310144:51 определялось на основе данных графической части «Технического отчета по инвентаризации земель г. Зуевка Зуевского района Кировской области» 2003 г., т.к. правоустанавливающего документа на участок не обнаружено, т.к. правоустанавливающего документа на участок, содержащего сведения о местоположении границ участка, не обнаружено. При направлении нашего запроса о предоставлении копий правоустанавливающих документов на земельные участки, по данным участкам не был предоставлен правоустанавливающий документ.

4. По сведениям ЕГРН в границах кадастрового квартала 43:09:310144 расположено 31 объекта капитального строительства. При выполнении комплексных кадастровых работ установлено местоположение границ контура 21 объектов капитального строительства.



## 7. Пояснения к карте-плану территории

5. Описание выявленных реестровых ошибок При выполнении комплексных кадастровых работ было выявлено наличие реестровых ошибок местоположения характерных точек границ в отношении 1 земельного участка, по которому ранее были выполнены кадастровые работы. Реестровые ошибки были выявлены по результатам выполнения геодезических измерений местоположения характерных точек границ всех земельных участков и объектов капитального строительства на территории кадастрового квартала и подготовки плановой основы в электронном виде, содержащей сведения о границах участков и ОКС в системе координат МСК-43 в масштабе 1:500. На полученную, по результатам геодезических изысканий, плановую основу были нанесены сведения ЕГРН, полученные в составе кадастрового плана территории. Анализируя полученные данные было выявлено, что местоположение границ отдельных земельных участков смещены относительно фактических границ и такое смещение значительно превышает допустимое отклонение. Вынос границ на местности по земельным участкам, в отношении которых выявлены реестровые ошибки, не осуществлялся, т.к. полученная цифровая плановая основа М 1:500 по результатам геодезических измерений позволяет видеть и понимать местоположение границ, сведения о которых учтены в ЕГРН и видеть их смещение относительно фактических границ и границ смежных участков и отдельных объектов местности. 1. По сведениям ЕГРН границы земельного участка с кадастровым номером 43:03:340144:88, расположенного по адресу: Кировская обл., Зуевский р-н, г. Зуевка, ул. Базарная, д. 12, установлены в соответствии с требованиями действующего законодательства. При совмещении сведений о границе земельного участка 43:03:340144:88 с ситуацией на топографическом плане квартала в масштабе 1:500, полученного по результатам геодезических изысканий, установлено, что учтенные в ЕГРН границы участка не соответствуют границам земельных участков ограниченных заборами и хоз постройками на местности и граница участка в результате накладывается на границы объекта капитального строительства 43:09:310144:74. Несоответствие установленной границы земельного участка с ситуацией на местности свидетельствует о наличии в сведениях ЕГРН реестровой ошибки относительно местоположения границ участка 43:03:340144:88.

**Сведения о пунктах геодезической сети и средствах измерений**

**1. Сведения о пунктах геодезической сети:**

№ п/п	Вид геодезической сети	Название пункта геодезической сети и тип знака	Система координат пункта геодезической сети	Координаты пункта, м		Дата обследования "27" мая 2022 г.		
						Сведения о состоянии		
				X	Y	наружного знака пункта	центра пункта	марки центра пункта
1	2	3	4	5	6	7	8	9
1	2	Салычи, пирамида	МСК	555488.81	2281476.49	Утрачен	Сохранился	Сохранился
2	3	Зуевка, пирамида	МСК	561635.89	2288459.12	Утрачен	Сохранился	Сохранился
3	1	Заозерье, пирамида-штатив	МСК	572052.65	2275730.62	Утрачен	Сохранился	Сохранился

**2. Сведения об использованных средствах измерений**

№ п/п	Наименование и обозначение типа средства измерений - прибора (инструмента, аппаратуры)	Заводской или серийный номер средства измерений	Реквизиты свидетельства о поверке прибора (инструмента, аппаратуры) и (или) срок действия поверки
1	2	3	4
1	Аппаратура геодезическая спутниковая Spectra Precision Epoch-50	заводской номер 5141820714	№ 2201056 от 25.01.2022 г. выдано ООО «Центр испытаний и поверки измерений Навгоетех - Диагностика»
2	Аппаратура геодезическая спутниковая Spectra Precision Epoch-50	заводской номер 5144821699	№ 2201057 от 25.01.2022 г. выдано ООО «Центр испытаний и поверки измерений Навгоетех - Диагностика»

## Сведения об уточняемых земельных участках

**1. Сведения о характерных точках границы уточняемого земельного участка с кадастровым номером 43:09:310144:6 :**

**Система координат МСК**

**Зона № 2**

Обозначение характерных точек границ	Координаты, м				Метод опреде ления коор динат	Формулы, примененные для расчета средней квадратической погрешности определения координат характерных точек границ (Mt), с подставленными в такие формулы значениями и итоговые (вычисленные) значения Mt, м	Описание закрепле ния точки
	содержатся в Едином государственном реестре недвижимости		определены в результате выполнения комплексных кадастровых работ				
	X	Y	X	Y			
1	2	3	4	5	6	7	8
1	560753.25	2284577.80	560753.90	2284579.05	Метод спутник овых геодезич еских измерен ий (опреде лений)		—
2	560752.67	2284582.15	560753.68	2284582.56	Метод спутник овых геодезич еских измерен ий (опреде лений)		—
3	560744.56	2284620.69	560746.35	2284623.13	Метод спутник овых геодезич еских измерен ий (опреде лений)		—
4	560726.78	2284617.79	560728.66	2284621.64	Метод спутник овых геодезич еских измерен ий (опреде лений)		—
5	560730.15	2284597.82	560730.85	2284600.23	Метод спутник овых геодезич еских измерен ий (опреде лений)		—
6	560736.22	2284599.07	560735.98	2284600.80	Метод спутник овых геодезич еских измерен ий (опреде лений)		—

1. Сведения о характерных точках границы уточняемого земельного участка с кадастровым номером 43:09:310144:6 :							
Система координат МСК						Зона № 2	
Обозначение характерных точек границ	Координаты, м				Метод опреде ления коор динат	Формулы, примененные для расчета средней квадратической погрешности определения координат характерных точек границ (Mt), с подставленными в такие формулы значениями и итоговые (вычисленные) значения Mt, м	Описание закрепле ния точки
	содержатся в Едином государственном реестре недвижимости		определены в результате выполнения комплексных кадастровых работ				
	X	Y	X	Y			
1	2	3	4	5	6	7	8
7	560738.76	2284587.10	560741.09	2284579.71	Метод спутник овых геодезич еских измерен ий (опреде лений)		—
8	560741.29	2284575.12	560741.75	2284576.79	Метод спутник овых геодезич еских измерен ий (опреде лений)		—
1	560753.25	2284577.80	560753.90	2284579.05	Метод спутник овых геодезич еских измерен ий (опреде лений)		—
2. Сведения о частях границ уточняемого земельного участка с кадастровым номером 43:09:310144:6 :							
Обозначение части границ		Горизонтальное проложение (S), м	Описание прохождения части границ	Сведения о согласовании местоположения границ (согласовано/спорное)			
от т.	до т.						
1	2	3	4	5			
1	2	3.52	-	-			
2	3	41.23	-	-			
3	4	17.75	-	-			
4	5	21.52	-	-			
5	6	5.16	-	-			
6	7	21.70	-	-			
7	8	2.99	-	-			
8	1	12.36	-	-			

<b>3. Сведения о характеристиках уточняемого земельного участка с кадастровым номером 43:09:310144:6 :</b>		
<b>№ п/п</b>	<b>Наименование характеристики земельного участка</b>	<b>Значение характеристики</b>
<b>1</b>	<b>2</b>	<b>3</b>
1.	Адрес земельного участка	Российская Федерация, 612410, Кировская область, район Зуевский, город Зуевка, улица Кирова, дом 51а
1.1.	Сведения о местоположении земельного участка (при отсутствии адреса) в структурированном в соответствии с федеральной информационной адресной системой виде	-
1.2.	Дополнительные сведения о местоположении земельного участка	-
2.	Площадь земельного участка $\pm$ величина погрешности определения (вычисления) площади ( $P \pm \Delta P$ ), м <sup>2</sup>	$718 \pm 2$
3.	Формула, примененная для вычисления предельной погрешности определения площади земельного участка, с подставленными значениями и итоговые (вычисленные) значения ( $\Delta P$ ), м <sup>2</sup>	$\Delta P = 3.5 * M_t * \square P_{\text{док}} = 3.5 * 0.02 * \sqrt{718} = 2$
4.	Площадь земельного участка согласно сведениям Единого государственного реестра недвижимости (Ркад),	600
5.	Оценка расхождения Р и Ркад ( $P - P_{\text{кад}}$ ), м <sup>2</sup>	118
6.	Предельные минимальный и максимальный размеры земельного участка ( $P_{\text{мин}}$ и $P_{\text{макс}}$ ), м <sup>2</sup>	200 1000
7.	Вид (виды) разрешенного использования	-
7.1.	Дополнительные сведения об использовании земельного участка	-
8.	Кадастровый или иной государственный учетный номер (инвентарный) здания, сооружения, объекта незавершенного строительства, расположенного на земельном участке	43:09:310144:86
9.	Сведения о земельных участках (землях общего пользования, территории общего пользования), посредством которых обеспечивается доступ	Земли общего пользования
10.	Иные сведения	-
<b>4. Пояснения к сведениям об уточняемом земельном участке с кадастровым номером 43:09:310144:6 :</b>		
1.	-	

## Сведения об уточняемых земельных участках

**1. Сведения о характерных точках границы уточняемого земельного участка с кадастровым номером 43:09:310144:15 :**

**Система координат МСК**

**Зона № 2**

Обозначение характерных точек границ	Координаты, м				Метод опреде ления коор динат	Формулы, примененные для расчета средней квадратической погрешности определения координат характерных точек границ (Mt), с подставленными в такие формулы значениями и итоговые (вычисленные) значения Mt, м	Описание закрепле ния точки
	содержатся в Едином государственном реестре недвижимости		определены в результате выполнения комплексных кадастровых работ				
	X	Y	X	Y			
1	2	3	4	5	6	7	8
9	560838.99	2284570.75	560839.80	2284569.87	Метод спутник овых геодезич еских измерен ий (опреде лений)		—
10	560838.18	2284577.45	560839.33	2284583.23	Метод спутник овых геодезич еских измерен ий (опреде лений)		—
11	560820.08	2284576.71	560824.49	2284581.66	Метод спутник овых геодезич еских измерен ий (опреде лений)		—
12	560819.35	2284589.40	560823.52	2284589.06	Метод спутник овых геодезич еских измерен ий (опреде лений)		—
13	-	-	560820.02	2284588.71	Метод спутник овых геодезич еских измерен ий (опреде лений)		—
14	560800.21	2284589.35	560800.65	2284585.85	Метод спутник овых геодезич еских измерен ий (опреде лений)		—

1. Сведения о характерных точках границы уточняемого земельного участка с кадастровым номером 43:09:310144:15 :							
Система координат МСК						Зона № 2	
Обозначение характерных точек границ	Координаты, м				Метод опреде ления коор динат	Формулы, примененные для расчета средней квадратической погрешности определения координат характерных точек границ (Mt), с подставленными в такие формулы значениями и итоговые (вычисленные) значения Mt, м	Описание закрепле ния точки
	содержатся в Едином государственном реестре недвижимости		определены в результате выполнения комплексных кадастровых работ				
	X	Y	X	Y			
1	2	3	4	5	6	7	8
15	560801.34	2284569.40	560803.50	2284565.53	Метод спутник овых геодезич еских измерен ий (опреде лений)		—
н16У	-	-	560813.12	2284566.80	Метод спутник овых геодезич еских измерен ий (опреде лений)		—
9	560838.99	2284570.75	560839.80	2284569.87	Метод спутник овых геодезич еских измерен ий (опреде лений)		—

2. Сведения о частях границ уточняемого земельного участка с кадастровым номером 43:09:310144:15 :					
Обозначение части границ		Горизонтальное проложение (S), м	Описание прохождения части границ	Сведения о согласовании местоположения границ (согласовано/спорное)	
от т.	до т.				
1	2	3	4	5	
9	10	13.37	-	-	
10	11	14.92	-	-	
11	12	7.46	-	-	
12	13	3.52	-	-	
13	14	19.58	-	-	
14	15	20.52	-	-	
15	н16У	9.70	-	-	
н16У	9	26.86	-	-	

<b>3. Сведения о характеристиках уточняемого земельного участка с кадастровым номером 43:09:310144:15 :</b>		
<b>№ п/п</b>	<b>Наименование характеристики земельного участка</b>	<b>Значение характеристики</b>
<b>1</b>	<b>2</b>	<b>3</b>
1.	Адрес земельного участка	Российская Федерация, 612410, Кировская область, район Зуевский, город Зуевка, улица Островского, дом 32
1.1.	Сведения о местоположении земельного участка (при отсутствии адреса) в структурированном в соответствии с федеральной информационной адресной системой виде	-
1.2.	Дополнительные сведения о местоположении земельного участка	-
2.	Площадь земельного участка $\pm$ величина погрешности определения (вычисления) площади ( $P \pm \Delta P$ ), м <sup>2</sup>	$669 \pm 2$
3.	Формула, примененная для вычисления предельной погрешности определения площади земельного участка, с подставленными значениями и итоговые (вычисленные) значения ( $\Delta P$ ), м <sup>2</sup>	$\Delta P = 3.5 * M_t * \sqrt{P_{\text{док}}} = 3.5 * 0.02 * \sqrt{669} = 2$
4.	Площадь земельного участка согласно сведениям Единого государственного реестра недвижимости (Ркад),	579
5.	Оценка расхождения Р и Ркад ( $P - P_{\text{кад}}$ ), м <sup>2</sup>	90
6.	Предельные минимальный и максимальный размеры земельного участка ( $P_{\text{мин}}$ и $P_{\text{макс}}$ ), м <sup>2</sup>	200 1000
7.	Вид (виды) разрешенного использования	-
7.1.	Дополнительные сведения об использовании земельного участка	-
8.	Кадастровый или иной государственный учетный номер (инвентарный) здания, сооружения, объекта незавершенного строительства, расположенного на земельном участке	43:09:310144:72
9.	Сведения о земельных участках (землях общего пользования, территории общего пользования), посредством которых обеспечивается доступ	Земли общего пользования
10.	Иные сведения	-
<b>4. Пояснения к сведениям об уточняемом земельном участке с кадастровым номером 43:09:310144:15 :</b>		
1.	-	



## Сведения об уточняемых земельных участках

**1. Сведения о характерных точках границы уточняемого земельного участка с кадастровым номером 43:09:310144:19 :**

**Система координат МСК**

**Зона № 2**

Обозначение характерных точек границ	Координаты, м				Метод опреде ления коор динат	Формулы, примененные для расчета средней квадратической погрешности определения координат характерных точек границ (Mt), с подставленными в такие формулы значениями и итоговые (вычисленные) значения Mt, м	Описание закрепле ния точки
	содержатся в Едином государственном реестре недвижимости		определены в результате выполнения комплексных кадастровых работ				
	X	Y	X	Y			
1	2	3	4	5	6	7	8
н17У	-	-	560861.87	2284459.38	Метод спутник овых геодезич еских измерен ий (опреде лений)		—
н18У	-	-	560860.59	2284464.27	Метод спутник овых геодезич еских измерен ий (опреде лений)		—
н19У	-	-	560855.29	2284478.24	Метод спутник овых геодезич еских измерен ий (опреде лений)		—
н20У	-	-	560818.17	2284469.34	Метод спутник овых геодезич еских измерен ий (опреде лений)		—
н21У	-	-	560819.03	2284463.73	Метод спутник овых геодезич еских измерен ий (опреде лений)		—
н22У	-	-	560821.00	2284450.92	Метод спутник овых геодезич еских измерен ий (опреде лений)		—

1. Сведения о характерных точках границы уточняемого земельного участка с кадастровым номером 43:09:310144:19 :							
Система координат МСК						Зона № 2	
Обозначение характерных точек границ	Координаты, м				Метод опреде ления коор динат	Формулы, примененные для расчета средней квадратической погрешности определения координат характерных точек границ (Mt), с подставленными в такие формулы значениями и итоговые (вычисленные) значения Mt, м	Описание закрепле ния точки
	содержатся в Едином государственном реестре недвижимости		определены в результате выполнения комплексных кадастровых работ				
	X	Y	X	Y			
1	2	3	4	5	6	7	8
н23У	-	-	560836.69	2284452.67	Метод спутник овых геодезич еских измерен ий (опреде лений)		—
н24У	-	-	560836.59	2284453.95	Метод спутник овых геодезич еских измерен ий (опреде лений)		—
н17У	-	-	560861.87	2284459.38	Метод спутник овых геодезич еских измерен ий (опреде лений)		—
2. Сведения о частях границ уточняемого земельного участка с кадастровым номером 43:09:310144:19 :							
Обозначение части границ		Горизонтальное проложение (S), м	Описание прохождения части границ	Сведения о согласовании местоположения границ (согласовано/спорное)			
от т.	до т.						
1	2	3	4	5			
н17У	н18У	5.05	-	-			
н18У	н19У	14.94	-	-			
н19У	н20У	38.17	-	-			
н20У	н21У	5.68	-	-			
н21У	н22У	12.96	-	-			
н22У	н23У	15.79	-	-			
н23У	н24У	1.28	-	-			
н24У	н17У	25.86	-	-			

<b>3. Сведения о характеристиках уточняемого земельного участка с кадастровым номером 43:09:310144:19 :</b>		
<b>№ п/п</b>	<b>Наименование характеристики земельного участка</b>	<b>Значение характеристики</b>
<b>1</b>	<b>2</b>	<b>3</b>
1.	Адрес земельного участка	Российская Федерация, 612410, Кировская область, район Зуевский, город Зуевка, улица Островского, дом 22
1.1.	Сведения о местоположении земельного участка (при отсутствии адреса) в структурированном в соответствии с федеральной информационной адресной системой виде	-
1.2.	Дополнительные сведения о местоположении земельного участка	-
2.	Площадь земельного участка $\pm$ величина погрешности определения (вычисления) площади ( $P \pm \Delta P$ ), м <sup>2</sup>	$786 \pm 2$
3.	Формула, примененная для вычисления предельной погрешности определения площади земельного участка, с подставленными значениями и итоговые (вычисленные) значения ( $\Delta P$ ), м <sup>2</sup>	$\Delta P = 3.5 * M_t * \sqrt{P_{\text{док}}} = 3.5 * 0.02 * \sqrt{786} = 2$
4.	Площадь земельного участка согласно сведениям Единого государственного реестра недвижимости ( $P_{\text{кад}}$ ),	769
5.	Оценка расхождения $P$ и $P_{\text{кад}}$ ( $P - P_{\text{кад}}$ ), м <sup>2</sup>	17
6.	Предельные минимальный и максимальный размеры земельного участка ( $P_{\text{мин}}$ и $P_{\text{макс}}$ ), м <sup>2</sup>	200 1000
7.	Вид (виды) разрешенного использования	-
7.1.	Дополнительные сведения об использовании земельного участка	-
8.	Кадастровый или иной государственный учетный номер (инвентарный) здания, сооружения, объекта незавершенного строительства, расположенного на земельном участке	43:09:310144:62
9.	Сведения о земельных участках (землях общего пользования, территории общего пользования), посредством которых обеспечивается доступ	Земли общего пользования
10.	Иные сведения	-
<b>4. Пояснения к сведениям об уточняемом земельном участке с кадастровым номером 43:09:310144:19 :</b>		
1.	-	

## Сведения об уточняемых земельных участках

**1. Сведения о характерных точках границы уточняемого земельного участка с кадастровым номером 43:09:310144:23 :**

**Система координат МСК**

**Зона № 2**

Обозначение характерных точек границ	Координаты, м				Метод опреде ления коор динат	Формулы, примененные для расчета средней квадратической погрешности определения координат характерных точек границ (Mt), с подставленными в такие формулы значениями и итоговые (вычисленные) значения Mt, м	Описание закрепле ния точки
	содержатся в Едином государственном реестре недвижимости		определены в результате выполнения комплексных кадастровых работ				
	X	Y	X	Y			
1	2	3	4	5	6	7	8
10	560838.18	2284577.45	560839.33	2284583.23	Метод спутник овых геодезич еских измерен ий (опреде лений)		—
25	560835.73	2284620.83	560837.33	2284622.67	Метод спутник овых геодезич еских измерен ий (опреде лений)		—
26	560818.32	2284620.21	560817.40	2284622.84	Метод спутник овых геодезич еских измерен ий (опреде лений)		—
н27У	-	-	560818.78	2284597.20	Метод спутник овых геодезич еских измерен ий (опреде лений)		—
13	560819.35	2284589.40	560820.02	2284588.71	Метод спутник овых геодезич еских измерен ий (опреде лений)		—
12	-	-	560823.52	2284589.06	Метод спутник овых геодезич еских измерен ий (опреде лений)		—

1. Сведения о характерных точках границы уточняемого земельного участка с кадастровым номером 43:09:310144:23 :							
Система координат МСК						Зона № 2	
Обозначение характерных точек границ	Координаты, м				Метод определения координат	Формулы, примененные для расчета средней квадратической погрешности определения координат характерных точек границ (Mt), с подставленными в такие формулы значениями и итоговые (вычисленные) значения Mt, м	Описание закрепления точки
	содержатся в Едином государственном реестре недвижимости		определены в результате выполнения комплексных кадастровых работ				
	X	Y	X	Y			
1	2	3	4	5	6	7	8
11	560820.08	2284576.71	560824.49	2284581.66	Метод спутниковых геодезических измерений (определений)		—
10	560838.18	2284577.45	560839.33	2284583.23	Метод спутниковых геодезических измерений (определений)		—
2. Сведения о частях границ уточняемого земельного участка с кадастровым номером 43:09:310144:23 :							
Обозначение части границ		Горизонтальное проложение (S), м	Описание прохождения части границ	Сведения о согласовании местоположения границ (согласовано/спорное)			
от т.	до т.						
1	2	3	4	5			
10	25	39.49	-	-			
25	26	19.93	-	-			
26	н27У	25.68	-	-			
н27У	13	8.58	-	-			
13	12	3.52	-	-			
12	11	7.46	-	-			
11	10	14.92	-	-			
3. Сведения о характеристиках уточняемого земельного участка с кадастровым номером 43:09:310144:23 :							
№ п/п	Наименование характеристики земельного участка		Значение характеристики				
1	2		3				
1.	Адрес земельного участка		Российская Федерация, 612410, Кировская область, район Зуевский, город Зуевка, улица Кирова, дом 45				
1.1.	Сведения о местоположении земельного участка (при отсутствии адреса) в структурированном в соответствии с федеральной информационной адресной системой виде		-				
1.2.	Дополнительные сведения о местоположении земельного участка		-				

3. Сведения о характеристиках уточняемого земельного участка с кадастровым номером 43:09:310144:23 :		
№ п/п	Наименование характеристики земельного участка	Значение характеристики
1	2	3
2.	Площадь земельного участка $\pm$ величина погрешности определения (вычисления) площади ( $P \pm \Delta P$ ), м <sup>2</sup>	$768 \pm 2$
3.	Формула, примененная для вычисления предельной погрешности определения площади земельного участка, с подставленными значениями и итоговые (вычисленные) значения ( $\Delta P$ ), м <sup>2</sup>	$\Delta P = 3.5 * M_t * \sqrt{P_{\text{док}}} = 3.5 * 0.02 * \sqrt{768} = 2$
4.	Площадь земельного участка согласно сведениям Единого государственного реестра недвижимости (Ркад),	603
5.	Оценка расхождения Р и Ркад ( $P - P_{\text{кад}}$ ), м <sup>2</sup>	165
6.	Предельные минимальный и максимальный размеры земельного участка ( $P_{\text{мин}}$ и $P_{\text{макс}}$ ), м <sup>2</sup>	200 1000
7.	Вид (виды) разрешенного использования	-
7.1.	Дополнительные сведения об использовании земельного участка	-
8.	Кадастровый или иной государственный учетный номер (инвентарный) здания, сооружения, объекта незавершенного строительства, расположенного на земельном участке	43:09:310144:80
9.	Сведения о земельных участках (землях общего пользования, территории общего пользования), посредством которых обеспечивается доступ	Земли общего пользования
10.	Иные сведения	-
4. Пояснения к сведениям об уточняемом земельном участке с кадастровым номером 43:09:310144:23 :		
1.	-	

## Сведения об уточняемых земельных участках

**1. Сведения о характерных точках границы уточняемого земельного участка с кадастровым номером 43:09:310144:26 :**

**Система координат МСК**

**Зона № 2**

Обозначение характерных точек границ	Координаты, м				Метод опреде ления коор динат	Формулы, примененные для расчета средней квадратической погрешности определения координат характерных точек границ (Mt), с подставленными в такие формулы значениями и итоговые (вычисленные) значения Mt, м	Описание закрепле ния точки
	содержатся в Едином государственном реестре недвижимости		определены в результате выполнения комплексных кадастровых работ				
	X	Y	X	Y			
1	2	3	4	5	6	7	8
28	560891.94	2284513.87	560893.27	2284514.57	Метод спутник овых геодезич еских измерен ий (опреде лений)		—
29	560886.95	2284533.82	560887.12	2284532.91	Метод спутник овых геодезич еских измерен ий (опреде лений)		—
30	560846.77	2284524.06	560844.95	2284522.17	Метод спутник овых геодезич еских измерен ий (опреде лений)		—
31	560851.75	2284503.54	560851.04	2284503.89	Метод спутник овых геодезич еских измерен ий (опреде лений)		—
н32У	-	-	560882.01	2284511.52	Метод спутник овых геодезич еских измерен ий (опреде лений)		—
28	560891.94	2284513.87	560893.27	2284514.57	Метод спутник овых геодезич еских измерен ий (опреде лений)		—

<b>2. Сведения о частях границ уточняемого земельного участка с кадастровым номером 43:09:310144:26 :</b>				
Обозначение части границ		Горизонтальное проложение (S), м	Описание прохождения части границ	Сведения о согласовании местоположения границ (согласовано/спорное)
от т.	до т.			
1	2	3	4	5
28	29	19.34	-	-
29	30	43.52	-	-
30	31	19.27	-	-
31	н32У	31.90	-	-
н32У	28	11.67	-	-
<b>3. Сведения о характеристиках уточняемого земельного участка с кадастровым номером 43:09:310144:26 :</b>				
№ п/п	Наименование характеристики земельного участка	Значение характеристики		
1	2	3		
1.	Адрес земельного участка	Российская Федерация, 612410, Кировская область, район Зуевский, город Зуевка, улица Победы, дом 37		
1.1.	Сведения о местоположении земельного участка (при отсутствии адреса) в структурированном в соответствии с федеральной информационной адресной системой виде	-		
1.2.	Дополнительные сведения о местоположении земельного участка	-		
2.	Площадь земельного участка ± величина погрешности определения (вычисления) площади ( $P \pm \Delta P$ ), м <sup>2</sup>	842 ± 2		
3.	Формула, примененная для вычисления предельной погрешности определения площади земельного участка, с подставленными значениями и итоговые (вычисленные) значения ( $\Delta P$ ), м <sup>2</sup>	$\Delta P = 3.5 * M_t * \sqrt{P_{\text{док}}} = 3.5 * 0.02 * \sqrt{842} = 2$		
4.	Площадь земельного участка согласно сведениям Единого государственного реестра недвижимости (Р <sub>кад</sub> ),	775		
5.	Оценка расхождения Р и Р <sub>кад</sub> (Р - Р <sub>кад</sub> ), м <sup>2</sup>	67		
6.	Предельные минимальный и максимальный размеры земельного участка (Р <sub>мин</sub> и Р <sub>макс</sub> ), м <sup>2</sup>	200 1000		
7.	Вид (виды) разрешенного использования	-		
7.1.	Дополнительные сведения об использовании земельного участка	-		
8.	Кадастровый или иной государственный учетный номер (инвентарный) здания, сооружения, объекта незавершенного строительства, расположенного на земельном участке	43:09:310144:79		
9.	Сведения о земельных участках (землях общего пользования, территории общего пользования), посредством которых обеспечивается доступ	Земли общего пользования		
10.	Иные сведения	-		
<b>4. Пояснения к сведениям об уточняемом земельном участке с кадастровым номером 43:09:310144:26 :</b>				
1.	-			



## Сведения об уточняемых земельных участках

**1. Сведения о характерных точках границы уточняемого земельного участка с кадастровым номером 43:09:310144:28 :**

**Система координат МСК**

**Зона № 2**

Обозначение характерных точек границ	Координаты, м				Метод опреде ления коор динат	Формулы, примененные для расчета средней квадратической погрешности определения координат характерных точек границ (Mt), с подставленными в такие формулы значениями и итоговые (вычисленные) значения Mt, м	Описание закрепле ния точки
	содержатся в Едином государственном реестре недвижимости		определены в результате выполнения комплексных кадастровых работ				
	X	Y	X	Y			
1	2	3	4	5	6	7	8
н33У	-	-	560865.04	2284573.50	Метод спутник овых геодезич еских измерен ий (опреде лений)		—
н34У	-	-	560858.89	2284622.48	Метод спутник овых геодезич еских измерен ий (опреде лений)		—
25	-	-	560837.33	2284622.67	Метод спутник овых геодезич еских измерен ий (опреде лений)		—
10	-	-	560839.33	2284583.23	Метод спутник овых геодезич еских измерен ий (опреде лений)		—
9	-	-	560839.80	2284569.87	Метод спутник овых геодезич еских измерен ий (опреде лений)		—
н35У	-	-	560856.72	2284571.63	Метод спутник овых геодезич еских измерен ий (опреде лений)		—

1. Сведения о характерных точках границы уточняемого земельного участка с кадастровым номером 43:09:310144:28 :							
Система координат МСК						Зона № 2	
Обозначение характерных точек границ	Координаты, м				Метод опреде ления коор динат	Формулы, примененные для расчета средней квадратической погрешности определения координат характерных точек границ (Mt), с подставленными в такие формулы значениями и итоговые (вычисленные) значения Mt, м	Описание закрепле ния точки
	содержатся в Едином государственном реестре недвижимости		определены в результате выполнения комплексных кадастровых работ				
	X	Y	X	Y			
1	2	3	4	5	6	7	8
н33У	-	-	560865.04	2284573.50	Метод спутник овых геодезич еских измерен ий (опреде лений)		—

2. Сведения о частях границ уточняемого земельного участка с кадастровым номером 43:09:310144:28 :				
Обозначение части границ		Горизонтальное проложение (S), м	Описание прохождения части границ	Сведения о согласовании местоположения границ (согласовано/спорное)
от т.	до т.			
1	2	3	4	5
н33У	н34У	49.36	-	-
н34У	25	21.56	-	-
25	10	39.49	-	-
10	9	13.37	-	-
9	н35У	17.01	-	-
н35У	н33У	8.53	-	-

3. Сведения о характеристиках уточняемого земельного участка с кадастровым номером 43:09:310144:28 :		
№ п/п	Наименование характеристики земельного участка	Значение характеристики
1	2	3
1.	Адрес земельного участка	Российская Федерация, 612410, Кировская область, район Зуевский, город Зуевка, улица Кирова, дом 43
1.1.	Сведения о местоположении земельного участка (при отсутствии адреса) в структурированном в соответствии с федеральной информационной адресной системой виде	-
1.2.	Дополнительные сведения о местоположении земельного участка	-
2.	Площадь земельного участка ± величина погрешности определения (вычисления) площади (Р ± ΔР), м2	1203 ± 2
3.	Формула, примененная для вычисления предельной погрешности определения площади земельного участка, с подставленными значениями и итоговые (вычисленные) значения (ΔР), м2	ΔР = 3.5*Mt*√Рдок = 3.5*0.02*√1203 = 2
4.	Площадь земельного участка согласно сведениям Единого государственного реестра недвижимости (Ркад),	1088
5.	Оценка расхождения Р и Ркад (Р - Ркад), м2	115

<b>3. Сведения о характеристиках уточняемого земельного участка с кадастровым номером 43:09:310144:28 :</b>		
<b>№ п/п</b>	<b>Наименование характеристики земельного участка</b>	<b>Значение характеристики</b>
<b>1</b>	<b>2</b>	<b>3</b>
6.	Предельные минимальный и максимальный размеры земельного участка (Рмин и Рмакс), м2	200 1000
7.	Вид (виды) разрешенного использования	-
7.1.	Дополнительные сведения об использовании земельного участка	-
8.	Кадастровый или иной государственный учетный номер (инвентарный) здания, сооружения, объекта незавершенного строительства, расположенного на земельном участке	43:09:310139:87
9.	Сведения о земельных участках (землях общего пользования, территории общего пользования), посредством которых обеспечивается доступ	Земли общего пользования
10.	Иные сведения	-
<b>4. Пояснения к сведениям об уточняемом земельном участке с кадастровым номером 43:09:310144:28 :</b>		
1.	-	

## Сведения об уточняемых земельных участках

**1. Сведения о характерных точках границы уточняемого земельного участка с кадастровым номером 43:09:310144:29 :**

**Система координат МСК**

**Зона № 2**

Обозначение характерных точек границ	Координаты, м				Метод опреде ления коор динат	Формулы, примененные для расчета средней квадратической погрешности определения координат характерных точек границ (Mt), с подставленными в такие формулы значениями и итоговые (вычисленные) значения Mt, м	Описание закрепле ния точки
	содержатся в Едином государственном реестре недвижимости		определены в результате выполнения комплексных кадастровых работ				
	X	Y	X	Y			
1	2	3	4	5	6	7	8
7	560741.29	2284575.12	560741.09	2284579.71	Метод спутник овых геодезич еских измерен ий (опреде лений)		—
36	560738.76	2284587.10	-	-	-		-
6	560736.22	2284599.07	560735.98	2284600.80	Метод спутник овых геодезич еских измерен ий (опреде лений)		—
5	560730.15	2284597.82	560730.85	2284600.23	Метод спутник овых геодезич еских измерен ий (опреде лений)		—
4	560726.78	2284617.79	560728.66	2284621.64	Метод спутник овых геодезич еских измерен ий (опреде лений)		—
37	560701.14	2284612.11	560705.39	2284617.94	Метод спутник овых геодезич еских измерен ий (опреде лений)		—

**1. Сведения о характерных точках границы уточняемого земельного участка с кадастровым номером 43:09:310144:29 :**

## Система координат МСК

## Зона № 2

Обозначение характерных точек границ	Координаты, м				Метод опреде ления коор динат	Формулы, примененные для расчета средней квадратической погрешности определения координат характерных точек границ (Mt), с подставленными в такие формулы значениями и итоговые (вычисленные) значения Mt, м	Описание закрепле ния точки
	содержатся в Едином государственном реестре недвижимости		определены в результате выполнения комплексных кадастровых работ				
	X	Y	X	Y			
1	2	3	4	5	6	7	8
н38У	-	-	560708.19	2284592.96	Метод спутник овых геодезич еских измерен ий (опреде лений)		—
39	560712.28	2284568.82	560710.92	2284574.14	Метод спутник овых геодезич еских измерен ий (опреде лений)		—
н40У	-	-	560715.07	2284575.20	Метод спутник овых геодезич еских измерен ий (опреде лений)		—
н41У	-	-	560724.74	2284576.44	Метод спутник овых геодезич еских измерен ий (опреде лений)		—
н42У	-	-	560735.49	2284579.13	Метод спутник овых геодезич еских измерен ий (опреде лений)		—
7	560741.29	2284575.12	560741.09	2284579.71	Метод спутник овых геодезич еских измерен ий (опреде лений)		—

[illegible]

2. Сведения о частях границ уточняемого земельного участка с кадастровым номером 43:09:310144:29 :				
Обозначение части границ		Горизонтальное проложение (S), м	Описание прохождения части границ	Сведения о согласовании местоположения границ (согласовано/спорное)
от т.	до т.			
1	2	3	4	5
7	6	21.70	-	-
6	5	5.16	-	-
5	4	21.52	-	-
4	37	23.56	-	-
37	н38У	25.14	-	-
н38У	39	19.02	-	-
39	н40У	4.28	-	-
н40У	н41У	9.75	-	-
н41У	н42У	11.08	-	-
н42У	7	5.63	-	-
3. Сведения о характеристиках уточняемого земельного участка с кадастровым номером 43:09:310144:29 :				
№ п/п	Наименование характеристики земельного участка	Значение характеристики		
1	2	3		
1.	Адрес земельного участка	Российская Федерация, 612410, Кировская область, район Зуевский, город Зуевка, улица Кирова, дом 53		
1.1.	Сведения о местоположении земельного участка (при отсутствии адреса) в структурированном в соответствии с федеральной информационной адресной системой виде	-		
1.2.	Дополнительные сведения о местоположении земельного участка	-		
2.	Площадь земельного участка ± величина погрешности определения (вычисления) площади ( $P \pm \Delta P$ ), м <sup>2</sup>	1160 ± 2		
3.	Формула, примененная для вычисления предельной погрешности определения площади земельного участка, с подставленными значениями и итоговые (вычисленные) значения ( $\Delta P$ ), м <sup>2</sup>	$\Delta P = 3.5 * M_t * \sqrt{P_{\text{док}}} = 3.5 * 0.02 * \sqrt{1160} = 2$		
4.	Площадь земельного участка согласно сведениям Единого государственного реестра недвижимости (Ркад),	1001		
5.	Оценка расхождения Р и Ркад ( $P - P_{\text{кад}}$ ), м <sup>2</sup>	159		
6.	Предельные минимальный и максимальный размеры земельного участка ( $P_{\text{мин}}$ и $P_{\text{макс}}$ ), м <sup>2</sup>	200 1000		
7.	Вид (виды) разрешенного использования	-		
7.1.	Дополнительные сведения об использовании земельного участка	-		
8.	Кадастровый или иной государственный учетный номер (инвентарный) здания, сооружения, объекта незавершенного строительства, расположенного на земельном участке	43:09:310144:89		
9.	Сведения о земельных участках (землях общего пользования, территории общего пользования), посредством которых обеспечивается доступ	Земли общего пользования		
10.	Иные сведения	-		

**4. Пояснения к сведениям об уточняемом земельном участке с кадастровым номером 43:09:310144:29 :**

1.

-

## Сведения об уточняемых земельных участках

**1. Сведения о характерных точках границы уточняемого земельного участка с кадастровым номером 43:09:310144:30 :**

**Система координат МСК**

**Зона № 2**

Обозначение характерных точек границ	Координаты, м				Метод опреде ления коор динат	Формулы, примененные для расчета средней квадратической погрешности определения координат характерных точек границ (Mt), с подставленными в такие формулы значениями и итоговые (вычисленные) значения Mt, м	Описание закрепле ния точки
	содержатся в Едином государственном реестре недвижимости		определены в результате выполнения комплексных кадастровых работ				
	X	Y	X	Y			
1	2	3	4	5	6	7	8
29	560886.95	2284533.82	560887.12	2284532.91	Метод спутник овых геодезич еских измерен ий (опреде лений)		—
43	560881.34	2284557.05	560881.00	2284553.89	Метод спутник овых геодезич еских измерен ий (опреде лений)		—
44	560845.06	2284547.86	-	-	-		-
45	560840.51	2284546.71	560840.49	2284544.38	Метод спутник овых геодезич еских измерен ий (опреде лений)		—
н46У	-	-	560844.61	2284523.86	Метод спутник овых геодезич еских измерен ий (опреде лений)		—
30	560846.77	2284524.06	560844.95	2284522.17	Метод спутник овых геодезич еских измерен ий (опреде лений)		—



1. Сведения о характерных точках границы уточняемого земельного участка с кадастровым номером 43:09:310144:30 :							
Система координат МСК						Зона № 2	
Обозначение характерных точек границ	Координаты, м				Метод определения координат	Формулы, примененные для расчета средней квадратической погрешности определения координат характерных точек границ (Mt), с подставленными в такие формулы значениями и итоговые (вычисленные) значения Mt, м	Описание закрепления точки
	содержатся в Едином государственном реестре недвижимости		определены в результате выполнения комплексных кадастровых работ				
	X	Y	X	Y			
1	2	3	4	5	6	7	8
29	560886.95	2284533.82	560887.12	2284532.91	Метод спутниковых геодезических измерений (определений)		—
2. Сведения о частях границ уточняемого земельного участка с кадастровым номером 43:09:310144:30 :							
Обозначение части границ		Горизонтальное проложение (S), м	Описание прохождения части границ	Сведения о согласовании местоположения границ (согласовано/спорное)			
от т.	до т.						
1	2	3	4	5			
29	43	21.85	-	-			
43	45	41.61	-	-			
45	н46У	20.93	-	-			
н46У	30	1.72	-	-			
30	29	43.52	-	-			
3. Сведения о характеристиках уточняемого земельного участка с кадастровым номером 43:09:310144:30 :							
№ п/п	Наименование характеристики земельного участка			Значение характеристики			
1	2			3			
1.	Адрес земельного участка			Российская Федерация, 612410, Кировская область, район Зуевский, город Зуевка, улица Победы, дом 39			
1.1.	Сведения о местоположении земельного участка (при отсутствии адреса) в структурированном в соответствии с федеральной информационной адресной системой виде			-			
1.2.	Дополнительные сведения о местоположении земельного участка			-			
2.	Площадь земельного участка ± величина погрешности определения (вычисления) площади (P ± ΔP), м2			946 ± 2			
3.	Формула, примененная для вычисления предельной погрешности определения площади земельного участка, с подставленными значениями и итоговые (вычисленные) значения (ΔP), м2			ΔP = 3.5*Mt*√Pдок = 3.5*0.02*√946 = 2			
4.	Площадь земельного участка согласно сведениям Единого государственного реестра недвижимости (Ркад),			863			
5.	Оценка расхождения P и Ркад (P - Ркад), м2			83			

<b>3. Сведения о характеристиках уточняемого земельного участка с кадастровым номером 43:09:310144:30 :</b>		
<b>№ п/п</b>	<b>Наименование характеристики земельного участка</b>	<b>Значение характеристики</b>
<b>1</b>	<b>2</b>	<b>3</b>
6.	Предельные минимальный и максимальный размеры земельного участка (Рмин и Рмакс), м2	200 1000
7.	Вид (виды) разрешенного использования	-
7.1.	Дополнительные сведения об использовании земельного участка	-
8.	Кадастровый или иной государственный учетный номер (инвентарный) здания, сооружения, объекта незавершенного строительства, расположенного на земельном участке	43:09:310144:68
9.	Сведения о земельных участках (землях общего пользования, территории общего пользования), посредством которых обеспечивается доступ	Земли общего пользования
10.	Иные сведения	-
<b>4. Пояснения к сведениям об уточняемом земельном участке с кадастровым номером 43:09:310144:30 :</b>		
1.	-	

## Сведения об уточняемых земельных участках

**1. Сведения о характерных точках границы уточняемого земельного участка с кадастровым номером 43:09:310144:31 :**

**Система координат МСК**

**Зона № 2**

Обозначение характерных точек границ	Координаты, м				Метод опреде ления коор динат	Формулы, примененные для расчета средней квадратической погрешности определения координат характерных точек границ (Mt), с подставленными в такие формулы значениями и итоговые (вычисленные) значения Mt, м	Описание закрепле ния точки
	содержатся в Едином государственном реестре недвижимости		определены в результате выполнения комплексных кадастровых работ				
	X	Y	X	Y			
1	2	3	4	5	6	7	8
47	560751.63	2284553.32	560750.60	2284558.03	Метод спутник овых геодезич еских измерен ий (опреде лений)		—
48	560750.21	2284558.64	-	-	-		-
49	560748.79	2284563.61	560749.27	2284565.70	Метод спутник овых геодезич еских измерен ий (опреде лений)		—
50	560743.82	2284562.90	560743.77	2284564.61	Метод спутник овых геодезич еских измерен ий (опреде лений)		—
8	-	-	560741.75	2284576.79	Метод спутник овых геодезич еских измерен ий (опреде лений)		—
7	560741.70	2284571.42	560741.09	2284579.71	Метод спутник овых геодезич еских измерен ий (опреде лений)		—

**1. Сведения о характерных точках границы уточняемого земельного участка с кадастровым номером 43:09:310144:31 :**

## Система координат МСК

## Зона № 2

Обозначение характерных точек границ	Координаты, м				Метод опреде ления коор динат	Формулы, примененные для расчета средней квадратической погрешности определения координат характерных точек границ (Mt), с подставленными в такие формулы значениями и итоговые (вычисленные) значения Mt, м	Описание закрепле ния точки
	содержатся в Едином государственном реестре недвижимости		определены в результате выполнения комплексных кадастровых работ				
	X	Y	X	Y			
1	2	3	4	5	6	7	8
н42У	-	-	560735.49	2284579.13	Метод спутник овых геодезич еских измерен ий (опреде лений)		—
н41У	-	-	560724.74	2284576.44	Метод спутник овых геодезич еских измерен ий (опреде лений)		—
н40У	-	-	560715.07	2284575.20	Метод спутник овых геодезич еских измерен ий (опреде лений)		—
39	560714.02	2284564.68	560710.92	2284574.14	Метод спутник овых геодезич еских измерен ий (опреде лений)		—
51	560718.28	2284547.29	560715.27	2284553.68	Метод спутник овых геодезич еских измерен ий (опреде лений)		—
47	560751.63	2284553.32	560750.60	2284558.03	Метод спутник овых геодезич еских измерен ий (опреде лений)		—

2. Сведения о частях границ уточняемого земельного участка с кадастровым номером 43:09:310144:31 :				
Обозначение части границ		Горизонтальное проложение (S), м	Описание прохождения части границ	Сведения о согласовании местоположения границ (согласовано/спорное)
от т.	до т.			
1	2	3	4	5
47	49	7.78	-	-
49	50	5.61	-	-
50	8	12.35	-	-
8	7	2.99	-	-
7	н42У	5.63	-	-
н42У	н41У	11.08	-	-
н41У	н40У	9.75	-	-
н40У	39	4.28	-	-
39	51	20.92	-	-
51	47	35.60	-	-
3. Сведения о характеристиках уточняемого земельного участка с кадастровым номером 43:09:310144:31 :				
№ п/п	Наименование характеристики земельного участка	Значение характеристики		
1	2	3		
1.	Адрес земельного участка	Российская Федерация, 612410, Кировская область, район Зуевский, город Зуевка, улица Чкалова, дом 38а		
1.1.	Сведения о местоположении земельного участка (при отсутствии адреса) в структурированном в соответствии с федеральной информационной адресной системой виде	-		
1.2.	Дополнительные сведения о местоположении земельного участка	-		
2.	Площадь земельного участка ± величина погрешности определения (вычисления) площади ( $P \pm \Delta P$ ), м <sup>2</sup>	708 ± 2		
3.	Формула, примененная для вычисления предельной погрешности определения площади земельного участка, с подставленными значениями и итоговые (вычисленные) значения ( $\Delta P$ ), м <sup>2</sup>	$\Delta P = 3.5 * M_t * \sqrt{P_{\text{док}}} = 3.5 * 0.02 * \sqrt{708} = 2$		
4.	Площадь земельного участка согласно сведениям Единого государственного реестра недвижимости (Ркад),	648		
5.	Оценка расхождения Р и Ркад ( $P - P_{\text{кад}}$ ), м <sup>2</sup>	60		
6.	Предельные минимальный и максимальный размеры земельного участка ( $P_{\text{мин}}$ и $P_{\text{макс}}$ ), м <sup>2</sup>	200 1000		
7.	Вид (виды) разрешенного использования	-		
7.1.	Дополнительные сведения об использовании земельного участка	-		
8.	Кадастровый или иной государственный учетный номер (инвентарный) здания, сооружения, объекта незавершенного строительства, расположенного на земельном участке	43:09:310144:75		
9.	Сведения о земельных участках (землях общего пользования, территории общего пользования), посредством которых обеспечивается доступ	Земли общего пользования		
10.	Иные сведения	-		

**4. Пояснения к сведениям об уточняемом земельном участке с кадастровым номером 43:09:310144:31 :**

1.

-

## Сведения об уточняемых земельных участках

**1. Сведения о характерных точках границы уточняемого земельного участка с кадастровым номером 43:09:310144:32 :**

**Система координат МСК**

**Зона № 2**

Обозначение характерных точек границ	Координаты, м				Метод опреде ления коор динат	Формулы, примененные для расчета средней квадратической погрешности определения координат характерных точек границ (Mt), с подставленными в такие формулы значениями и итоговые (вычисленные) значения Mt, м	Описание закрепле ния точки
	содержатся в Едином государственном реестре недвижимости		определены в результате выполнения комплексных кадастровых работ				
	X	Y	X	Y			
1	2	3	4	5	6	7	8
52	560760.05	2284519.68	560757.99	2284521.85	Метод спутник овых геодезич еских измерен ий (опреде лений)		—
53	560757.05	2284531.82	560755.64	2284531.82	Метод спутник овых геодезич еских измерен ий (опреде лений)		—
54	560755.13	2284538.42	560753.48	2284541.00	Метод спутник овых геодезич еских измерен ий (опреде лений)		—
55	560723.25	2284530.89	560719.55	2284533.59	Метод спутник овых геодезич еских измерен ий (опреде лений)		—
56	560728.55	2284511.38	560723.64	2284514.36	Метод спутник овых геодезич еских измерен ий (опреде лений)		—
н57У	-	-	560740.67	2284518.66	Метод спутник овых геодезич еских измерен ий (опреде лений)		—

1. Сведения о характерных точках границы уточняемого земельного участка с кадастровым номером 43:09:310144:32 :							
Система координат МСК						Зона № 2	
Обозначение характерных точек границ	Координаты, м				Метод определения координат	Формулы, примененные для расчета средней квадратической погрешности определения координат характерных точек границ (Mt), с подставленными в такие формулы значениями и итоговые (вычисленные) значения Mt, м	Описание закрепления точки
	содержатся в Едином государственном реестре недвижимости		определены в результате выполнения комплексных кадастровых работ				
	X	Y	X	Y			
1	2	3	4	5	6	7	8
52	560760.05	2284519.68	560757.99	2284521.85	Метод спутниковых геодезических измерений (определений)		—

2. Сведения о частях границ уточняемого земельного участка с кадастровым номером 43:09:310144:32 :				
Обозначение части границ		Горизонтальное проложение (S), м	Описание прохождения части границ	Сведения о согласовании местоположения границ (согласовано/спорное)
от т.	до т.			
1	2	3	4	5
52	53	10.24	-	-
53	54	9.43	-	-
54	55	34.73	-	-
55	56	19.66	-	-
56	н57У	17.56	-	-
н57У	52	17.61	-	-

3. Сведения о характеристиках уточняемого земельного участка с кадастровым номером 43:09:310144:32 :		
№ п/п	Наименование характеристики земельного участка	Значение характеристики
1	2	3
1.	Адрес земельного участка	Российская Федерация, 612410, Кировская область, район Зуевский, город Зуевка, улица Чкалова, дом 38
1.1.	Сведения о местоположении земельного участка (при отсутствии адреса) в структурированном в соответствии с федеральной информационной адресной системой виде	-
1.2.	Дополнительные сведения о местоположении земельного участка	-
2.	Площадь земельного участка ± величина погрешности определения (вычисления) площади (Р ± ΔР), м2	677 ± 2
3.	Формула, примененная для вычисления предельной погрешности определения площади земельного участка, с подставленными значениями и итоговые (вычисленные) значения (ΔР), м2	ΔР = 3.5*Мt*√Рдок = 3.5*0.02*√677 = 2
4.	Площадь земельного участка согласно сведениям Единого государственного реестра недвижимости (Ркад),	628
5.	Оценка расхождения Р и Ркад (Р - Ркад), м2	49



<b>3. Сведения о характеристиках уточняемого земельного участка с кадастровым номером 43:09:310144:32 :</b>		
<b>№ п/п</b>	<b>Наименование характеристики земельного участка</b>	<b>Значение характеристики</b>
<b>1</b>	<b>2</b>	<b>3</b>
6.	Предельные минимальный и максимальный размеры земельного участка (Рмин и Рмакс), м2	200 1000
7.	Вид (виды) разрешенного использования	-
7.1.	Дополнительные сведения об использовании земельного участка	-
8.	Кадастровый или иной государственный учетный номер (инвентарный) здания, сооружения, объекта незавершенного строительства, расположенного на земельном участке	43:09:310144:82
9.	Сведения о земельных участках (землях общего пользования, территории общего пользования), посредством которых обеспечивается доступ	Земли общего пользования
10.	Иные сведения	-
<b>4. Пояснения к сведениям об уточняемом земельном участке с кадастровым номером 43:09:310144:32 :</b>		
1.	-	

## Сведения об уточняемых земельных участках

**1. Сведения о характерных точках границы уточняемого земельного участка с кадастровым номером 43:09:310144:33 :**

Система координат МСК						Зона № 2	
Обозначение характерных точек границ	Координаты, м				Метод опреде ления коор динат	Формулы, примененные для расчета средней квадратической погрешности определения координат характерных точек границ (Mt), с подставленными в такие формулы значениями и итоговые (вычисленные) значения Mt, м	Описание закрепле ния точки
	содержатся в Едином государственном реестре недвижимости		определены в результате выполнения комплексных кадастровых работ				
	X	Y	X	Y			
1	2	3	4	5	6	7	8
58	560762.25	2284503.87	560762.25	2284503.87	Иное описани е		Закрепление отсутствует
59	560760.06	2284511.90	560760.06	2284511.90	Иное описани е		Закрепление отсутствует
52	560760.05	2284519.68	560757.99	2284521.85	Метод спутник овых геодезич еских измерен ий (опреде лений)		—
н57У	-	-	560740.67	2284518.66	Метод спутник овых геодезич еских измерен ий (опреде лений)		—
56	560728.55	2284511.38	560723.64	2284514.36	Метод спутник овых геодезич еских измерен ий (опреде лений)		—
60	560726.86	2284495.97	560726.86	2284495.97	Иное описани е		Закрепление отсутствует
58	560762.25	2284503.87	560762.25	2284503.87	Иное описани е		Закрепление отсутствует

**2. Сведения о частях границ уточняемого земельного участка с кадастровым номером 43:09:310144:33 :**

Обозначение части границ		Горизонтальное проложение (S), м	Описание прохождения части границ	Сведения о согласовании местоположения границ (согласовано/спорное)
от т.	до т.			
1	2	3	4	5
58	59	8.32	-	-
59	52	10.16	-	-
52	н57У	17.61	-	-

<b>2. Сведения о частях границ уточняемого земельного участка с кадастровым номером 43:09:310144:33 :</b>				
Обозначение части границ		Горизонтальное проложение (S), м	Описание прохождения части границ	Сведения о согласовании местоположения границ (согласовано/спорное)
от т.	до т.			
1	2	3	4	5
н57У	56	17.56	-	-
56	60	18.67	-	-
60	58	36.26	-	-
<b>3. Сведения о характеристиках уточняемого земельного участка с кадастровым номером 43:09:310144:33 :</b>				
№ п/п	Наименование характеристики земельного участка		Значение характеристики	
1	2		3	
1.	Адрес земельного участка		Российская Федерация, 612410, Кировская область, район Зуевский, город Зуевка, улица Чкалова, дом 36	
1.1.	Сведения о местоположении земельного участка (при отсутствии адреса) в структурированном в соответствии с федеральной информационной адресной системой виде		-	
1.2.	Дополнительные сведения о местоположении земельного участка		-	
2.	Площадь земельного участка ± величина погрешности определения (вычисления) площади ( $P \pm \Delta P$ ), м <sup>2</sup>		670 ± 4	
3.	Формула, примененная для вычисления предельной погрешности определения площади земельного участка, с подставленными значениями и итоговые (вычисленные) значения ( $\Delta P$ ), м <sup>2</sup>		$\Delta P = 3.5 * M_t * \sqrt{P_{\text{док}}} = 3.5 * 0.04 * \sqrt{670} = 4$	
4.	Площадь земельного участка согласно сведениям Единого государственного реестра недвижимости (Ркад),		577	
5.	Оценка расхождения Р и Ркад ( $P - P_{\text{кад}}$ ), м <sup>2</sup>		93	
6.	Предельные минимальный и максимальный размеры земельного участка ( $P_{\text{мин}}$ и $P_{\text{макс}}$ ), м <sup>2</sup>		200 1000	
7.	Вид (виды) разрешенного использования		-	
7.1.	Дополнительные сведения об использовании земельного участка		-	
8.	Кадастровый или иной государственный учетный номер (инвентарный) здания, сооружения, объекта незавершенного строительства, расположенного на земельном участке		43:09:310144:95	
9.	Сведения о земельных участках (землях общего пользования, территории общего пользования), посредством которых обеспечивается доступ		Земли общего пользования	
10.	Иные сведения		-	
<b>4. Пояснения к сведениям об уточняемом земельном участке с кадастровым номером 43:09:310144:33 :</b>				
1.	-			

## Сведения об уточняемых земельных участках

**1. Сведения о характерных точках границы уточняемого земельного участка с кадастровым номером 43:09:310144:35 :**

**Система координат МСК**

**Зона № 2**

Обозначение характерных точек границ	Координаты, м				Метод опреде ления коор динат	Формулы, примененные для расчета средней квадратической погрешности определения координат характерных точек границ (Mt), с подставленными в такие формулы значениями и итоговые (вычисленные) значения Mt, м	Описание закрепле ния точки
	содержатся в Едином государственном реестре недвижимости		определены в результате выполнения комплексных кадастровых работ				
	X	Y	X	Y			
1	2	3	4	5	6	7	8
61	560768.12	2284470.80	560770.60	2284468.12	Метод спутник овых геодезич еских измерен ий (опреде лений)		—
62	560769.88	2284473.28	560769.88	2284473.28	Иное описани е		Закрепление отсутствует
63	560765.40	2284488.52	560765.40	2284488.52	Иное описани е		Закрепление отсутствует
64	560729.91	2284480.08	560730.75	2284480.28	Метод спутник овых геодезич еских измерен ий (опреде лений)		—
65	560736.81	2284462.82	560735.19	2284459.75	Метод спутник овых геодезич еских измерен ий (опреде лений)		—
н66У	-	-	560746.93	2284462.46	Метод спутник овых геодезич еских измерен ий (опреде лений)		—
н67У	-	-	560746.78	2284463.10	Метод спутник овых геодезич еских измерен ий (опреде лений)		—

1. Сведения о характерных точках границы уточняемого земельного участка с кадастровым номером 43:09:310144:35 :							
Система координат МСК						Зона № 2	
Обозначение характерных точек границ	Координаты, м				Метод определения координат	Формулы, примененные для расчета средней квадратической погрешности определения координат характерных точек границ (Mt), с подставленными в такие формулы значениями и итоговые (вычисленные) значения Mt, м	Описание закрепления точки
	содержатся в Едином государственном реестре недвижимости		определены в результате выполнения комплексных кадастровых работ				
	X	Y	X	Y			
1	2	3	4	5	6	7	8
61	560768.12	2284470.80	560770.60	2284468.12	Метод спутниковых геодезических измерений (определений)		—

2. Сведения о частях границ уточняемого земельного участка с кадастровым номером 43:09:310144:35 :				
Обозначение части границ		Горизонтальное проложение (S), м	Описание прохождения части границ	Сведения о согласовании местоположения границ (согласовано/спорное)
от т.	до т.			
1	2	3	4	5
61	62	5.21	-	-
62	63	15.88	-	-
63	64	35.62	-	-
64	65	21.00	-	-
65	н66У	12.05	-	-
н66У	н67У	0.66	-	-
н67У	61	24.34	-	-

3. Сведения о характеристиках уточняемого земельного участка с кадастровым номером 43:09:310144:35 :		
№ п/п	Наименование характеристики земельного участка	Значение характеристики
1	2	3
1.	Адрес земельного участка	Российская Федерация, 612410, Кировская область, район Зуевский, город Зуевка, улица Чкалова, дом 32
1.1.	Сведения о местоположении земельного участка (при отсутствии адреса) в структурированном в соответствии с федеральной информационной адресной системой виде	-
1.2.	Дополнительные сведения о местоположении земельного участка	-
2.	Площадь земельного участка ± величина погрешности определения (вычисления) площади (P ± ΔP), м2	756 ± 3
3.	Формула, примененная для вычисления предельной погрешности определения площади земельного участка, с подставленными значениями и итоговые (вычисленные) значения (ΔP), м2	ΔP = 3.5*Mt*√Pдок = 3.5*0.03*√756 = 3
4.	Площадь земельного участка согласно сведениям Единого государственного реестра недвижимости (Ркад),	683

3. Сведения о характеристиках уточняемого земельного участка с кадастровым номером 43:09:310144:35 :		
№ п/п	Наименование характеристики земельного участка	Значение характеристики
1	2	3
5.	Оценка расхождения Р и Ркад (Р - Ркад), м2	73
6.	Предельные минимальный и максимальный размеры земельного участка (Рмин и Рмакс), м2	200 1000
7.	Вид (виды) разрешенного использования	-
7.1.	Дополнительные сведения об использовании земельного участка	-
8.	Кадастровый или иной государственный учетный номер (инвентарный) здания, сооружения, объекта незавершенного строительства, расположенного на земельном участке	43:09:310144:83
9.	Сведения о земельных участках (землях общего пользования, территории общего пользования), посредством которых обеспечивается доступ	Земли общего пользования
10.	Иные сведения	-
4. Пояснения к сведениям об уточняемом земельном участке с кадастровым номером 43:09:310144:35 :		
1.	-	

## Сведения об уточняемых земельных участках

**1. Сведения о характерных точках границы уточняемого земельного участка с кадастровым номером 43:09:310144:36 :**

**Система координат МСК**

**Зона № 2**

Обозначение характерных точек границ	Координаты, м				Метод опреде ления коор динат	Формулы, примененные для расчета средней квадратической погрешности определения координат характерных точек границ (Mt), с подставленными в такие формулы значениями и итоговые (вычисленные) значения Mt, м	Описание закрепле ния точки
	содержатся в Едином государственном реестре недвижимости		определены в результате выполнения комплексных кадастровых работ				
	X	Y	X	Y			
1	2	3	4	5	6	7	8
68	560778.22	2284427.98	560777.47	2284426.48	Метод спутник овых геодезич еских измерен ий (опреде лений)		—
69	560777.39	2284431.64	-	-	-		-
70	560773.21	2284447.84	560773.48	2284446.96	Метод спутник овых геодезич еских измерен ий (опреде лений)		—
71	560741.55	2284440.00	560739.78	2284439.38	Метод спутник овых геодезич еских измерен ий (опреде лений)		—
72	560746.56	2284420.67	560743.53	2284420.02	Метод спутник овых геодезич еских измерен ий (опреде лений)		—
68	560778.22	2284427.98	560777.47	2284426.48	Метод спутник овых геодезич еских измерен ий (опреде лений)		—

<b>2. Сведения о частях границ уточняемого земельного участка с кадастровым номером 43:09:310144:36 :</b>				
Обозначение части границ		Горизонтальное проложение (S), м	Описание прохождения части границ	Сведения о согласовании местоположения границ (согласовано/спорное)
от т.	до т.			
1	2	3	4	5
68	70	20.87	-	-
70	71	34.54	-	-
71	72	19.72	-	-
72	68	34.55	-	-
<b>3. Сведения о характеристиках уточняемого земельного участка с кадастровым номером 43:09:310144:36 :</b>				
№ п/п	Наименование характеристики земельного участка	Значение характеристики		
1	2	3		
1.	Адрес земельного участка	Российская Федерация, 612410, Кировская область, район Зуевский, город Зуевка, улица Чкалова, дом 28		
1.1.	Сведения о местоположении земельного участка (при отсутствии адреса) в структурированном в соответствии с федеральной информационной адресной системой виде	-		
1.2.	Дополнительные сведения о местоположении земельного участка	-		
2.	Площадь земельного участка ± величина погрешности определения (вычисления) площади ( $P \pm \Delta P$ ), м2	701 ± 2		
3.	Формула, примененная для вычисления предельной погрешности определения площади земельного участка, с подставленными значениями и итоговые (вычисленные) значения ( $\Delta P$ ), м2	$\Delta P = 3.5 * M_t * \sqrt{P_{\text{док}}} = 3.5 * 0.02 * \sqrt{701} = 2$		
4.	Площадь земельного участка согласно сведениям Единого государственного реестра недвижимости (Ркад),	603		
5.	Оценка расхождения Р и Ркад ( $P - P_{\text{кад}}$ ), м2	98		
6.	Предельные минимальный и максимальный размеры земельного участка ( $P_{\text{мин}}$ и $P_{\text{макс}}$ ), м2	200 1000		
7.	Вид (виды) разрешенного использования	-		
7.1.	Дополнительные сведения об использовании земельного участка	-		
8.	Кадастровый или иной государственный учетный номер (инвентарный) здания, сооружения, объекта незавершенного строительства, расположенного на земельном участке	43:09:310144:81		
9.	Сведения о земельных участках (землях общего пользования, территории общего пользования), посредством которых обеспечивается доступ	Земли общего пользования		
10.	Иные сведения	-		
<b>4. Пояснения к сведениям об уточняемом земельном участке с кадастровым номером 43:09:310144:36 :</b>				
1.	-			



## Сведения об уточняемых земельных участках

**1. Сведения о характерных точках границы уточняемого земельного участка с кадастровым номером 43:09:310144:37 :**

**Система координат МСК**

**Зона № 2**

Обозначение характерных точек границ	Координаты, м				Метод опреде ления коор динат	Формулы, примененные для расчета средней квадратической погрешности определения координат характерных точек границ (Mt), с подставленными в такие формулы значениями и итоговые (вычисленные) значения Mt, м	Описание закрепле ния точки
	содержатся в Едином государственном реестре недвижимости		определены в результате выполнения комплексных кадастровых работ				
	X	Y	X	Y			
1	2	3	4	5	6	7	8
н73У	-	-	560782.08	2284405.87	Метод спутник овых геодезич еских измерен ий (опреде лений)		—
68	-	-	560777.47	2284426.48	Метод спутник овых геодезич еских измерен ий (опреде лений)		—
72	-	-	560743.53	2284420.02	Метод спутник овых геодезич еских измерен ий (опреде лений)		—
н74У	-	-	560747.17	2284399.34	Метод спутник овых геодезич еских измерен ий (опреде лений)		—
н73У	-	-	560782.08	2284405.87	Метод спутник овых геодезич еских измерен ий (опреде лений)		—

<b>2. Сведения о частях границ уточняемого земельного участка с кадастровым номером 43:09:310144:37 :</b>				
Обозначение части границ		Горизонтальное проложение (S), м	Описание прохождения части границ	Сведения о согласовании местоположения границ (согласовано/спорное)
от т.	до т.			
1	2	3	4	5
н73У	68	21.12	-	-
68	72	34.55	-	-
72	н74У	21.00	-	-
н74У	н73У	35.52	-	-
<b>3. Сведения о характеристиках уточняемого земельного участка с кадастровым номером 43:09:310144:37 :</b>				
№ п/п	Наименование характеристики земельного участка	Значение характеристики		
1	2	3		
1.	Адрес земельного участка	Российская Федерация, 612410, Кировская область, район Зуевский, город Зуевка, улица Чкалова, дом 26		
1.1.	Сведения о местоположении земельного участка (при отсутствии адреса) в структурированном в соответствии с федеральной информационной адресной системой виде	-		
1.2.	Дополнительные сведения о местоположении земельного участка	-		
2.	Площадь земельного участка ± величина погрешности определения (вычисления) площади ( $P \pm \Delta P$ ), м2	738 ± 2		
3.	Формула, примененная для вычисления предельной погрешности определения площади земельного участка, с подставленными значениями и итоговые (вычисленные) значения ( $\Delta P$ ), м2	$\Delta P = 3.5 * M_t * \sqrt{P_{\text{док}}} = 3.5 * 0.02 * \sqrt{738} = 2$		
4.	Площадь земельного участка согласно сведениям Единого государственного реестра недвижимости (Ркад),	649		
5.	Оценка расхождения Р и Ркад ( $P - P_{\text{кад}}$ ), м2	89		
6.	Предельные минимальный и максимальный размеры земельного участка ( $P_{\text{мин}}$ и $P_{\text{макс}}$ ), м2	200 1000		
7.	Вид (виды) разрешенного использования	-		
7.1.	Дополнительные сведения об использовании земельного участка	-		
8.	Кадастровый или иной государственный учетный номер (инвентарный) здания, сооружения, объекта незавершенного строительства, расположенного на земельном участке	43:09:310144:92		
9.	Сведения о земельных участках (землях общего пользования, территории общего пользования), посредством которых обеспечивается доступ	Земли общего пользования		
10.	Иные сведения	-		
<b>4. Пояснения к сведениям об уточняемом земельном участке с кадастровым номером 43:09:310144:37 :</b>				
1.	-			

## Сведения об уточняемых земельных участках

**1. Сведения о характерных точках границы уточняемого земельного участка с кадастровым номером 43:09:310144:38 :**

**Система координат МСК**

**Зона № 2**

Обозначение характерных точек границ	Координаты, м				Метод опреде ления коор динат	Формулы, примененные для расчета средней квадратической погрешности определения координат характерных точек границ (Mt), с подставленными в такие формулы значениями и итоговые (вычисленные) значения Mt, м	Описание закрепле ния точки
	содержатся в Едином государственном реестре недвижимости		определены в результате выполнения комплексных кадастровых работ				
	X	Y	X	Y			
1	2	3	4	5	6	7	8
н75У	-	-	560785.83	2284385.81	Метод спутник овых геодезич еских измерен ий (опреде лений)		—
н73У	-	-	560782.08	2284405.87	Метод спутник овых геодезич еских измерен ий (опреде лений)		—
н74У	-	-	560747.17	2284399.34	Метод спутник овых геодезич еских измерен ий (опреде лений)		—
н76У	-	-	560751.31	2284378.59	Метод спутник овых геодезич еских измерен ий (опреде лений)		—
н75У	-	-	560785.83	2284385.81	Метод спутник овых геодезич еских измерен ий (опреде лений)		—

<b>2. Сведения о частях границ уточняемого земельного участка с кадастровым номером 43:09:310144:38 :</b>				
Обозначение части границ		Горизонтальное проложение (S), м	Описание прохождения части границ	Сведения о согласовании местоположения границ (согласовано/спорное)
от т.	до т.			
1	2	3	4	5
н75У	н73У	20.41	-	-
н73У	н74У	35.52	-	-
н74У	н76У	21.16	-	-
н76У	н75У	35.27	-	-
<b>3. Сведения о характеристиках уточняемого земельного участка с кадастровым номером 43:09:310144:38 :</b>				
№ п/п	Наименование характеристики земельного участка	Значение характеристики		
1	2	3		
1.	Адрес земельного участка	Российская Федерация, 612410, Кировская область, район Зуевский, город Зуевка, улица Чкалова, дом 24		
1.1.	Сведения о местоположении земельного участка (при отсутствии адреса) в структурированном в соответствии с федеральной информационной адресной системой виде	-		
1.2.	Дополнительные сведения о местоположении земельного участка	-		
2.	Площадь земельного участка ± величина погрешности определения (вычисления) площади ( $P \pm \Delta P$ ), м2	$735 \pm 2$		
3.	Формула, примененная для вычисления предельной погрешности определения площади земельного участка, с подставленными значениями и итоговые (вычисленные) значения ( $\Delta P$ ), м2	$\Delta P = 3.5 * M_t * \sqrt{P_{\text{док}}} = 3.5 * 0.02 * \sqrt{735} = 2$		
4.	Площадь земельного участка согласно сведениям Единого государственного реестра недвижимости (Ркад),	643		
5.	Оценка расхождения Р и Ркад ( $P - P_{\text{кад}}$ ), м2	92		
6.	Предельные минимальный и максимальный размеры земельного участка ( $P_{\text{мин}}$ и $P_{\text{макс}}$ ), м2	200 1000		
7.	Вид (виды) разрешенного использования	-		
7.1.	Дополнительные сведения об использовании земельного участка	-		
8.	Кадастровый или иной государственный учетный номер (инвентарный) здания, сооружения, объекта незавершенного строительства, расположенного на земельном участке	43:09:310144:67		
9.	Сведения о земельных участках (землях общего пользования, территории общего пользования), посредством которых обеспечивается доступ	Земли общего пользования		
10.	Иные сведения	-		
<b>4. Пояснения к сведениям об уточняемом земельном участке с кадастровым номером 43:09:310144:38 :</b>				
1.	-			

## Сведения об уточняемых земельных участках

**1. Сведения о характерных точках границы уточняемого земельного участка с кадастровым номером 43:09:310144:39 :**

**Система координат МСК**

**Зона № 2**

Обозначение характерных точек границ	Координаты, м				Метод опреде ления коор динат	Формулы, примененные для расчета средней квадратической погрешности определения координат характерных точек границ (Mt), с подставленными в такие формулы значениями и итоговые (вычисленные) значения Mt, м	Описание закрепле ния точки
	содержатся в Едином государственном реестре недвижимости		определены в результате выполнения комплексных кадастровых работ				
	X	Y	X	Y			
1	2	3	4	5	6	7	8
н77У	-	-	560815.32	2284391.33	Метод спутник овых геодезич еских измерен ий (опреде лений)		—
н78У	-	-	560811.63	2284411.02	Метод спутник овых геодезич еских измерен ий (опреде лений)		—
н73У	-	-	560782.08	2284405.87	Метод спутник овых геодезич еских измерен ий (опреде лений)		—
н75У	-	-	560785.83	2284385.81	Метод спутник овых геодезич еских измерен ий (опреде лений)		—
н77У	-	-	560815.32	2284391.33	Метод спутник овых геодезич еских измерен ий (опреде лений)		—

<b>2. Сведения о частях границ уточняемого земельного участка с кадастровым номером 43:09:310144:39 :</b>				
Обозначение части границ		Горизонтальное проложение (S), м	Описание прохождения части границ	Сведения о согласовании местоположения границ (согласовано/спорное)
от т.	до т.			
1	2	3	4	5
н77У	н78У	20.03	-	-
н78У	н73У	30.00	-	-
н73У	н75У	20.41	-	-
н75У	н77У	30.00	-	-
<b>3. Сведения о характеристиках уточняемого земельного участка с кадастровым номером 43:09:310144:39 :</b>				
№ п/п	Наименование характеристики земельного участка	Значение характеристики		
1	2	3		
1.	Адрес земельного участка	Российская Федерация, 612410, Кировская область, район Зуевский, город Зуевка, улица Островского, дом 17		
1.1.	Сведения о местоположении земельного участка (при отсутствии адреса) в структурированном в соответствии с федеральной информационной адресной системой виде	-		
1.2.	Дополнительные сведения о местоположении земельного участка	-		
2.	Площадь земельного участка ± величина погрешности определения (вычисления) площади ( $P \pm \Delta P$ ), м2	$607 \pm 2$		
3.	Формула, примененная для вычисления предельной погрешности определения площади земельного участка, с подставленными значениями и итоговые (вычисленные) значения ( $\Delta P$ ), м2	$\Delta P = 3.5 * M_t * \sqrt{P_{\text{док}}} = 3.5 * 0.02 * \sqrt{607} = 2$		
4.	Площадь земельного участка согласно сведениям Единого государственного реестра недвижимости (Ркад),	600		
5.	Оценка расхождения Р и Ркад ( $P - P_{\text{кад}}$ ), м2	7		
6.	Предельные минимальный и максимальный размеры земельного участка ( $P_{\text{мин}}$ и $P_{\text{макс}}$ ), м2	200 1000		
7.	Вид (виды) разрешенного использования	-		
7.1.	Дополнительные сведения об использовании земельного участка	-		
8.	Кадастровый или иной государственный учетный номер (инвентарный) здания, сооружения, объекта незавершенного строительства, расположенного на земельном участке	-		
9.	Сведения о земельных участках (землях общего пользования, территории общего пользования), посредством которых обеспечивается доступ	Земли общего пользования		
10.	Иные сведения	-		
<b>4. Пояснения к сведениям об уточняемом земельном участке с кадастровым номером 43:09:310144:39 :</b>				
1.	-			

## Сведения об уточняемых земельных участках

**1. Сведения о характерных точках границы уточняемого земельного участка с кадастровым номером 43:09:310144:40 :**

**Система координат МСК**

**Зона № 2**

Обозначение характерных точек границ	Координаты, м				Метод опреде ления коор динат	Формулы, примененные для расчета средней квадратической погрешности определения координат характерных точек границ (Mt), с подставленными в такие формулы значениями и итоговые (вычисленные) значения Mt, м	Описание закрепле ния точки
	содержатся в Едином государственном реестре недвижимости		определены в результате выполнения комплексных кадастровых работ				
	X	Y	X	Y			
1	2	3	4	5	6	7	8
н78У	-	-	560811.63	2284411.02	Метод спутник овых геодезич еских измерен ий (опреде лений)		—
н79У	-	-	560803.86	2284456.44	Метод спутник овых геодезич еских измерен ий (опреде лений)		—
н80У	-	-	560800.35	2284455.78	Метод спутник овых геодезич еских измерен ий (опреде лений)		—
н81У	-	-	560790.63	2284452.98	Метод спутник овых геодезич еских измерен ий (опреде лений)		—
82	-	-	560774.10	2284449.12	Метод спутник овых геодезич еских измерен ий (опреде лений)		—
70	-	-	560773.48	2284446.96	Метод спутник овых геодезич еских измерен ий (опреде лений)		—

1. Сведения о характерных точках границы уточняемого земельного участка с кадастровым номером 43:09:310144:40 :							
Система координат МСК						Зона № 2	
Обозначение характерных точек границ	Координаты, м				Метод опреде ления коор динат	Формулы, примененные для расчета средней квадратической погрешности определения координат характерных точек границ (Mt), с подставленными в такие формулы значениями и итоговые (вычисленные) значения Mt, м	Описание закрепле ния точки
	содержатся в Едином государственном реестре недвижимости		определены в результате выполнения комплексных кадастровых работ				
	X	Y	X	Y			
1	2	3	4	5	6	7	8
68	-	-	560777.47	2284426.48	Метод спутник овых геодезич еских измерен ий (опреде лений)		—
н73У	-	-	560782.08	2284405.87	Метод спутник овых геодезич еских измерен ий (опреде лений)		—
н78У	-	-	560811.63	2284411.02	Метод спутник овых геодезич еских измерен ий (опреде лений)		—

2. Сведения о частях границ уточняемого земельного участка с кадастровым номером 43:09:310144:40 :					
Обозначение части границ		Горизонтальное проложение (S), м	Описание прохождения части границ	Сведения о согласовании местоположения границ (согласовано/спорное)	
от т.	до т.				
1	2	3	4	5	
н78У	н79У	46.08	-	-	
н79У	н80У	3.57	-	-	
н80У	н81У	10.12	-	-	
н81У	82	16.97	-	-	
82	70	2.25	-	-	
70	68	20.87	-	-	
68	н73У	21.12	-	-	
н73У	н78У	30.00	-	-	



<b>3. Сведения о характеристиках уточняемого земельного участка с кадастровым номером 43:09:310144:40 :</b>		
<b>№ п/п</b>	<b>Наименование характеристики земельного участка</b>	<b>Значение характеристики</b>
<b>1</b>	<b>2</b>	<b>3</b>
1.	Адрес земельного участка	Российская Федерация, 612410, Кировская область, район Зуевский, город Зуевка, улица Островского, дом 21
1.1.	Сведения о местоположении земельного участка (при отсутствии адреса) в структурированном в соответствии с федеральной информационной адресной системой виде	-
1.2.	Дополнительные сведения о местоположении земельного участка	-
2.	Площадь земельного участка $\pm$ величина погрешности определения (вычисления) площади ( $P \pm \Delta P$ ), м <sup>2</sup>	$1391 \pm 3$
3.	Формула, примененная для вычисления предельной погрешности определения площади земельного участка, с подставленными значениями и итоговые (вычисленные) значения ( $\Delta P$ ), м <sup>2</sup>	$\Delta P = 3.5 * M_t * \sqrt{P_{\text{док}}} = 3.5 * 0.02 * \sqrt{1391} = 3$
4.	Площадь земельного участка согласно сведениям Единого государственного реестра недвижимости (Ркад),	1255
5.	Оценка расхождения Р и Ркад ( $P - P_{\text{кад}}$ ), м <sup>2</sup>	136
6.	Предельные минимальный и максимальный размеры земельного участка ( $P_{\text{мин}}$ и $P_{\text{макс}}$ ), м <sup>2</sup>	200 1000
7.	Вид (виды) разрешенного использования	-
7.1.	Дополнительные сведения об использовании земельного участка	-
8.	Кадастровый или иной государственный учетный номер (инвентарный) здания, сооружения, объекта незавершенного строительства, расположенного на земельном участке	43:09:310144:61 43:09:310144:93
9.	Сведения о земельных участках (землях общего пользования, территории общего пользования), посредством которых обеспечивается доступ	Земли общего пользования
10.	Иные сведения	-
<b>4. Пояснения к сведениям об уточняемом земельном участке с кадастровым номером 43:09:310144:40 :</b>		
1.	-	

## Сведения об уточняемых земельных участках

**1. Сведения о характерных точках границы уточняемого земельного участка с кадастровым номером 43:09:310144:41 :**

**Система координат МСК**

**Зона № 2**

Обозначение характерных точек границ	Координаты, м				Метод опреде ления коор динат	Формулы, примененные для расчета средней квадратической погрешности определения координат характерных точек границ (Mt), с подставленными в такие формулы значениями и итоговые (вычисленные) значения Mt, м	Описание закрепле ния точки
	содержатся в Едином государственном реестре недвижимости		определены в результате выполнения комплексных кадастровых работ				
	X	Y	X	Y			
1	2	3	4	5	6	7	8
83	560793.62	2284537.93	560791.37	2284537.55	Метод спутник овых геодезич еских измерен ий (опреде лений)		—
53	560757.05	2284531.82	560755.64	2284531.82	Метод спутник овых геодезич еских измерен ий (опреде лений)		—
52	560760.05	2284519.68	560757.99	2284521.85	Метод спутник овых геодезич еских измерен ий (опреде лений)		—
59	560760.06	2284511.90	560760.06	2284511.90	Иное описани е		Закрепление отсутствует
84	560777.97	2284516.10	560777.97	2284516.10	Иное описани е		Закрепление отсутствует
85	560778.34	2284514.26	560778.34	2284514.26	Иное описани е		Закрепление отсутствует
86	560792.41	2284517.19	560792.41	2284517.19	Иное описани е		Закрепление отсутствует
н87У	-	-	560794.69	2284517.55	Метод спутник овых геодезич еских измерен ий (опреде лений)		—

1. Сведения о характерных точках границы уточняемого земельного участка с кадастровым номером 43:09:310144:41 :							
Система координат МСК						Зона № 2	
Обозначение характерных точек границ	Координаты, м				Метод определения координат	Формулы, примененные для расчета средней квадратической погрешности определения координат характерных точек границ (Mt), с подставленными в такие формулы значениями и итоговые (вычисленные) значения Mt, м	Описание закрепления точки
	содержатся в Едином государственном реестре недвижимости		определены в результате выполнения комплексных кадастровых работ				
	X	Y	X	Y			
1	2	3	4	5	6	7	8
83	560793.62	2284537.93	560791.37	2284537.55	Метод спутниковых геодезических измерений (определений)		—

2. Сведения о частях границ уточняемого земельного участка с кадастровым номером 43:09:310144:41 :				
Обозначение части границ		Горизонтальное проложение (S), м	Описание прохождения части границ	Сведения о согласовании местоположения границ (согласовано/спорное)
от т.	до т.			
1	2	3	4	5
83	53	36.19	-	-
53	52	10.24	-	-
52	59	10.16	-	-
59	84	18.40	-	-
84	85	1.88	-	-
85	86	14.37	-	-
86	н87У	2.31	-	-
н87У	83	20.27	-	-

3. Сведения о характеристиках уточняемого земельного участка с кадастровым номером 43:09:310144:41 :		
№ п/п	Наименование характеристики земельного участка	Значение характеристики
1	2	3
1.	Адрес земельного участка	Российская Федерация, 612410, Кировская область, район Зуевский, город Зуевка, улица Островского, дом 29
1.1.	Сведения о местоположении земельного участка (при отсутствии адреса) в структурированном в соответствии с федеральной информационной адресной системой виде	-
1.2.	Дополнительные сведения о местоположении земельного участка	-
2.	Площадь земельного участка ± величина погрешности определения (вычисления) площади (Р ± ΔР), м2	716 ± 6
3.	Формула, примененная для вычисления предельной погрешности определения площади земельного участка, с подставленными значениями и итоговые (вычисленные) значения (ΔР), м2	ΔР = 3.5*Мt*□Рдок = 3.5*0.06*√716 = 6

3. Сведения о характеристиках уточняемого земельного участка с кадастровым номером 43:09:310144:41 :		
№ п/п	Наименование характеристики земельного участка	Значение характеристики
1	2	3
4.	Площадь земельного участка согласно сведениям Единого государственного реестра недвижимости (Ркад),	685
5.	Оценка расхождения Р и Ркад (Р - Ркад), м2	31
6.	Предельные минимальный и максимальный размеры земельного участка (Рмин и Рмакс), м2	200 1000
7.	Вид (виды) разрешенного использования	-
7.1.	Дополнительные сведения об использовании земельного участка	-
8.	Кадастровый или иной государственный учетный номер (инвентарный) здания, сооружения, объекта незавершенного строительства, расположенного на земельном участке	-
9.	Сведения о земельных участках (землях общего пользования, территории общего пользования), посредством которых обеспечивается доступ	Земли общего пользования
10.	Иные сведения	-
4. Пояснения к сведениям об уточняемом земельном участке с кадастровым номером 43:09:310144:41 :		
1.	-	

## Сведения об уточняемых земельных участках

**1. Сведения о характерных точках границы уточняемого земельного участка с кадастровым номером 43:09:310144:42 :**

**Система координат МСК**

**Зона № 2**

Обозначение характерных точек границ	Координаты, м				Метод опреде ления коор динат	Формулы, примененные для расчета средней квадратической погрешности определения координат характерных точек границ (Mt), с подставленными в такие формулы значениями и итоговые (вычисленные) значения Mt, м	Описание закрепле ния точки
	содержатся в Едином государственном реестре недвижимости		определены в результате выполнения комплексных кадастровых работ				
	X	Y	X	Y			
1	2	3	4	5	6	7	8
88	560788.88	2284565.03	560788.20	2284563.33	Метод спутник овых геодезич еских измерен ий (опреде лений)		—
89	560786.40	2284580.64	560785.72	2284579.59	Метод спутник овых геодезич еских измерен ий (опреде лений)		—
90	560783.56	2284580.28	560784.13	2284579.34	Метод спутник овых геодезич еских измерен ий (опреде лений)		—
91	560782.14	2284587.38	560783.05	2284586.37	Метод спутник овых геодезич еских измерен ий (опреде лений)		—
2	560752.67	2284582.15	560753.68	2284582.56	Метод спутник овых геодезич еских измерен ий (опреде лений)		—
1	560753.25	2284577.80	560753.90	2284579.05	Метод спутник овых геодезич еских измерен ий (опреде лений)		—

**1. Сведения о характерных точках границы уточняемого земельного участка с кадастровым номером 43:09:310144:42 :**

## Система координат МСК

## Зона № 2

Обозначение характерных точек границ	Координаты, м				Метод опреде ления коор динат	Формулы, примененные для расчета средней квадратической погрешности определения координат характерных точек границ (Mt), с подставленными в такие формулы значениями и итоговые (вычисленные) значения Mt, м	Описание закрепле ния точки
	содержатся в Едином государственном реестре недвижимости		определены в результате выполнения комплексных кадастровых работ				
	X	Y	X	Y			
1	2	3	4	5	6	7	8
8	560741.29	2284575.12	560741.75	2284576.79	Метод спутник овых геодезич еских измерен ий (опреде лений)		—
92	560741.70	2284571.42	-	-	-		-
50	560743.82	2284562.90	560743.77	2284564.61	Метод спутник овых геодезич еских измерен ий (опреде лений)		—
49	560748.79	2284563.61	560749.27	2284565.70	Метод спутник овых геодезич еских измерен ий (опреде лений)		—
47	560750.21	2284558.64	560750.60	2284558.03	Метод спутник овых геодезич еских измерен ий (опреде лений)		—
н93У	-	-	560775.90	2284561.37	Метод спутник овых геодезич еских измерен ий (опреде лений)		—
88	560788.88	2284565.03	560788.20	2284563.33	Метод спутник овых геодезич еских измерен ий (опреде лений)		—

2. Сведения о частях границ уточняемого земельного участка с кадастровым номером 43:09:310144:42 :				
Обозначение части границ		Горизонтальное проложение (S), м	Описание прохождения части границ	Сведения о согласовании местоположения границ (согласовано/спорное)
от т.	до т.			
1	2	3	4	5
88	89	16.45	-	-
89	90	1.61	-	-
90	91	7.11	-	-
91	2	29.62	-	-
2	1	3.52	-	-
1	8	12.36	-	-
8	50	12.35	-	-
92	50	12.35	-	-
50	49	5.61	-	-
49	47	7.78	-	-
47	н93У	25.52	-	-
н93У	88	12.46	-	-
3. Сведения о характеристиках уточняемого земельного участка с кадастровым номером 43:09:310144:42 :				
№ п/п	Наименование характеристики земельного участка	Значение характеристики		
1	2	3		
1.	Адрес земельного участка	Российская Федерация, 612410, Кировская область, район Зуевский, город Зуевка, улица Островского, дом 33		
1.1.	Сведения о местоположении земельного участка (при отсутствии адреса) в структурированном в соответствии с федеральной информационной адресной системой виде	-		
1.2.	Дополнительные сведения о местоположении земельного участка	-		
2.	Площадь земельного участка ± величина погрешности определения (вычисления) площади ( $P \pm \Delta P$ ), м <sup>2</sup>	942 ± 2		
3.	Формула, примененная для вычисления предельной погрешности определения площади земельного участка, с подставленными значениями и итоговые (вычисленные) значения ( $\Delta P$ ), м <sup>2</sup>	$\Delta P = 3.5 * Mt * \square P_{\text{док}} = 3.5 * 0.02 * \sqrt{942} = 2$		
4.	Площадь земельного участка согласно сведениям Единого государственного реестра недвижимости (Ркад),	914		
5.	Оценка расхождения Р и Ркад ( $P - P_{\text{кад}}$ ), м <sup>2</sup>	28		
6.	Предельные минимальный и максимальный размеры земельного участка ( $P_{\text{мин}}$ и $P_{\text{макс}}$ ), м <sup>2</sup>	200 1000		
7.	Вид (виды) разрешенного использования	-		
7.1.	Дополнительные сведения об использовании земельного участка	-		
8.	Кадастровый или иной государственный учетный номер (инвентарный) здания, сооружения, объекта незавершенного строительства, расположенного на земельном участке	43:09:310144:58		
9.	Сведения о земельных участках (землях общего пользования, территории общего пользования), посредством которых обеспечивается доступ	Земли общего пользования		

<b>3. Сведения о характеристиках уточняемого земельного участка с кадастровым номером 43:09:310144:42 :</b>		
<b>№ п/п</b>	<b>Наименование характеристики земельного участка</b>	<b>Значение характеристики</b>
<b>1</b>	<b>2</b>	<b>3</b>
10.	Иные сведения	-
<b>4. Пояснения к сведениям об уточняемом земельном участке с кадастровым номером 43:09:310144:42 :</b>		
1.	-	



## Сведения об уточняемых земельных участках

**1. Сведения о характерных точках границы уточняемого земельного участка с кадастровым номером 43:09:310144:43 :**

**Система координат МСК**

**Зона № 2**

Обозначение характерных точек границ	Координаты, м				Метод опреде ления коор динат	Формулы, примененные для расчета средней квадратической погрешности определения координат характерных точек границ (Mt), с подставленными в такие формулы значениями и итоговые (вычисленные) значения Mt, м	Описание закрепле ния точки
	содержатся в Едином государственном реестре недвижимости		определены в результате выполнения комплексных кадастровых работ				
	X	Y	X	Y			
1	2	3	4	5	6	7	8
45	-	-	560840.49	2284544.38	Метод спутник овых геодезич еских измерен ий (опреде лений)		—
9	-	-	560839.80	2284569.87	Метод спутник овых геодезич еских измерен ий (опреде лений)		—
н16У	-	-	560813.12	2284566.80	Метод спутник овых геодезич еских измерен ий (опреде лений)		—
15	-	-	560803.50	2284565.53	Метод спутник овых геодезич еских измерен ий (опреде лений)		—
н94У	-	-	560807.26	2284541.46	Метод спутник овых геодезич еских измерен ий (опреде лений)		—
н95У	-	-	560823.91	2284543.11	Метод спутник овых геодезич еских измерен ий (опреде лений)		—

1. Сведения о характерных точках границы уточняемого земельного участка с кадастровым номером 43:09:310144:43 :							
Система координат МСК						Зона № 2	
Обозначение характерных точек границ	Координаты, м				Метод опреде ления коор динат	Формулы, примененные для расчета средней квадратической погрешности определения координат характерных точек границ (Mt), с подставленными в такие формулы значениями и итоговые (вычисленные) значения Mt, м	Описание закрепле ния точки
	содержатся в Едином государственном реестре недвижимости		определены в результате выполнения комплексных кадастровых работ				
	X	Y	X	Y			
1	2	3	4	5	6	7	8
45	-	-	560840.49	2284544.38	Метод спутник овых геодезич еских измерен ий (опреде лений)		—

2. Сведения о частях границ уточняемого земельного участка с кадастровым номером 43:09:310144:43 :				
Обозначение части границ		Горизонтальное проложение (S), м	Описание прохождения части границ	Сведения о согласовании местоположения границ (согласовано/спорное)
от т.	до т.			
1	2	3	4	5
45	9	25.50	-	-
9	н16У	26.86	-	-
н16У	15	9.70	-	-
15	н94У	24.36	-	-
н94У	н95У	16.73	-	-
н95У	45	16.63	-	-

3. Сведения о характеристиках уточняемого земельного участка с кадастровым номером 43:09:310144:43 :		
№ п/п	Наименование характеристики земельного участка	Значение характеристики
1	2	3
1.	Адрес земельного участка	Российская Федерация, 612410, Кировская область, район Зуевский, город Зуевка, улица Островского, дом 30
1.1.	Сведения о местоположении земельного участка (при отсутствии адреса) в структурированном в соответствии с федеральной информационной адресной системой виде	-
1.2.	Дополнительные сведения о местоположении земельного участка	-
2.	Площадь земельного участка ± величина погрешности определения (вычисления) площади (Р ± ΔР), м2	869 ± 2
3.	Формула, примененная для вычисления предельной погрешности определения площади земельного участка, с подставленными значениями и итоговые (вычисленные) значения (ΔР), м2	ΔР = 3.5*Мт*□Рдок = 3.5*0.02*√689 = 2
4.	Площадь земельного участка согласно сведениям Единого государственного реестра недвижимости (Ркад),	834
5.	Оценка расхождения Р и Ркад (Р - Ркад), м2	35

<b>3. Сведения о характеристиках уточняемого земельного участка с кадастровым номером 43:09:310144:43 :</b>		
<b>№ п/п</b>	<b>Наименование характеристики земельного участка</b>	<b>Значение характеристики</b>
<b>1</b>	<b>2</b>	<b>3</b>
6.	Предельные минимальный и максимальный размеры земельного участка (Рмин и Рмакс), м2	200 1000
7.	Вид (виды) разрешенного использования	-
7.1.	Дополнительные сведения об использовании земельного участка	-
8.	Кадастровый или иной государственный учетный номер (инвентарный) здания, сооружения, объекта незавершенного строительства, расположенного на земельном участке	43:09:310144:60
9.	Сведения о земельных участках (землях общего пользования, территории общего пользования), посредством которых обеспечивается доступ	Земли общего пользования
10.	Иные сведения	-
<b>4. Пояснения к сведениям об уточняемом земельном участке с кадастровым номером 43:09:310144:43 :</b>		
1.	-	

## Сведения об уточняемых земельных участках

**1. Сведения о характерных точках границы уточняемого земельного участка с кадастровым номером 43:09:310144:44 :**

**Система координат МСК**

**Зона № 2**

Обозначение характерных точек границ	Координаты, м				Метод опреде ления коор динат	Формулы, примененные для расчета средней квадратической погрешности определения координат характерных точек границ (Mt), с подставленными в такие формулы значениями и итоговые (вычисленные) значения Mt, м	Описание закрепле ния точки
	содержатся в Едином государственном реестре недвижимости		определены в результате выполнения комплексных кадастровых работ				
	X	Y	X	Y			
1	2	3	4	5	6	7	8
н96У	-	-	560852.07	2284499.95	Метод спутник овых геодезич еских измерен ий (опреде лений)		—
31	-	-	560851.04	2284503.89	Метод спутник овых геодезич еских измерен ий (опреде лений)		—
30	-	-	560844.95	2284522.17	Метод спутник овых геодезич еских измерен ий (опреде лений)		—
н46У	-	-	560844.61	2284523.86	Метод спутник овых геодезич еских измерен ий (опреде лений)		—
н97У	-	-	560811.36	2284518.94	Метод спутник овых геодезич еских измерен ий (опреде лений)		—
н98У	-	-	560812.81	2284508.53	Метод спутник овых геодезич еских измерен ий (опреде лений)		—

1. Сведения о характерных точках границы уточняемого земельного участка с кадастровым номером 43:09:310144:44 :							
Система координат МСК						Зона № 2	
Обозначение характерных точек границ	Координаты, м				Метод опреде ления коор динат	Формулы, примененные для расчета средней квадратической погрешности определения координат характерных точек границ (Mt), с подставленными в такие формулы значениями и итоговые (вычисленные) значения Mt, м	Описание закрепле ния точки
	содержатся в Едином государственном реестре недвижимости		определены в результате выполнения комплексных кадастровых работ				
	X	Y	X	Y			
1	2	3	4	5	6	7	8
н99У	-	-	560816.06	2284491.65	Метод спутник овых геодезич еских измерен ий (опреде лений)		—
н100У	-	-	560835.07	2284495.81	Метод спутник овых геодезич еских измерен ий (опреде лений)		—
н96У	-	-	560852.07	2284499.95	Метод спутник овых геодезич еских измерен ий (опреде лений)		—
2. Сведения о частях границ уточняемого земельного участка с кадастровым номером 43:09:310144:44 :							
Обозначение части границ		Горизонтальное проложение (S), м	Описание прохождения части границ	Сведения о согласовании местоположения границ (согласовано/спорное)			
от т.	до т.						
1	2	3	4	5			
н96У	31	4.07	-	-			
31	30	19.27	-	-			
30	н46У	1.72	-	-			
н46У	н97У	33.61	-	-			
н97У	н98У	10.51	-	-			
н98У	н99У	17.19	-	-			
н99У	н100У	19.46	-	-			
н100У	н96У	17.50	-	-			

<b>3. Сведения о характеристиках уточняемого земельного участка с кадастровым номером 43:09:310144:44 :</b>		
<b>№ п/п</b>	<b>Наименование характеристики земельного участка</b>	<b>Значение характеристики</b>
<b>1</b>	<b>2</b>	<b>3</b>
1.	Адрес земельного участка	Российская Федерация, 612410, Кировская область, район Зуевский, город Зуевка, улица Островского, дом 26
1.1.	Сведения о местоположении земельного участка (при отсутствии адреса) в структурированном в соответствии с федеральной информационной адресной системой виде	-
1.2.	Дополнительные сведения о местоположении земельного участка	-
2.	Площадь земельного участка $\pm$ величина погрешности определения (вычисления) площади ( $P \pm \Delta P$ ), м <sup>2</sup>	$936 \pm 2$
3.	Формула, примененная для вычисления предельной погрешности определения площади земельного участка, с подставленными значениями и итоговые (вычисленные) значения ( $\Delta P$ ), м <sup>2</sup>	$\Delta P = 3.5 * M_t * \sqrt{P_{\text{док}}} = 3.5 * 0.02 * \sqrt{936} = 2$
4.	Площадь земельного участка согласно сведениям Единого государственного реестра недвижимости ( $P_{\text{кад}}$ ),	829
5.	Оценка расхождения $P$ и $P_{\text{кад}}$ ( $P - P_{\text{кад}}$ ), м <sup>2</sup>	107
6.	Предельные минимальный и максимальный размеры земельного участка ( $P_{\text{мин}}$ и $P_{\text{макс}}$ ), м <sup>2</sup>	200 1000
7.	Вид (виды) разрешенного использования	-
7.1.	Дополнительные сведения об использовании земельного участка	-
8.	Кадастровый или иной государственный учетный номер (инвентарный) здания, сооружения, объекта незавершенного строительства, расположенного на земельном участке	43:09:310143:200
9.	Сведения о земельных участках (землях общего пользования, территории общего пользования), посредством которых обеспечивается доступ	Земли общего пользования
10.	Иные сведения	-
<b>4. Пояснения к сведениям об уточняемом земельном участке с кадастровым номером 43:09:310144:44 :</b>		
1.	-	

## Сведения об уточняемых земельных участках

**1. Сведения о характерных точках границы уточняемого земельного участка с кадастровым номером 43:09:310144:45 :**

**Система координат МСК**

**Зона № 2**

Обозначение характерных точек границ	Координаты, м				Метод опреде ления коор динат	Формулы, примененные для расчета средней квадратической погрешности определения координат характерных точек границ (Mt), с подставленными в такие формулы значениями и итоговые (вычисленные) значения Mt, м	Описание закрепле ния точки
	содержатся в Едином государственном реестре недвижимости		определены в результате выполнения комплексных кадастровых работ				
	X	Y	X	Y			
1	2	3	4	5	6	7	8
н19У	-	-	560855.29	2284478.24	Метод спутник овых геодезич еских измерен ий (опреде лений)		—
н101У	-	-	560854.54	2284483.29	Метод спутник овых геодезич еских измерен ий (опреде лений)		—
н96У	-	-	560852.07	2284499.95	Метод спутник овых геодезич еских измерен ий (опреде лений)		—
н100У	-	-	560835.07	2284495.81	Метод спутник овых геодезич еских измерен ий (опреде лений)		—
н99У	-	-	560816.06	2284491.65	Метод спутник овых геодезич еских измерен ий (опреде лений)		—
н20У	-	-	560818.17	2284469.34	Метод спутник овых геодезич еских измерен ий (опреде лений)		—

1. Сведения о характерных точках границы уточняемого земельного участка с кадастровым номером 43:09:310144:45 :							
Система координат МСК						Зона № 2	
Обозначение характерных точек границ	Координаты, м				Метод определения координат	Формулы, примененные для расчета средней квадратической погрешности определения координат характерных точек границ (Mt), с подставленными в такие формулы значениями и итоговые (вычисленные) значения Mt, м	Описание закрепления точки
	содержатся в Едином государственном реестре недвижимости		определены в результате выполнения комплексных кадастровых работ				
	X	Y	X	Y			
1	2	3	4	5	6	7	8
н19У	-	-	560855.29	2284478.24	Метод спутниковых геодезических измерений (определений)		—

2. Сведения о частях границ уточняемого земельного участка с кадастровым номером 43:09:310144:45 :				
Обозначение части границ		Горизонтальное проложение (S), м	Описание прохождения части границ	Сведения о согласовании местоположения границ (согласовано/спорное)
от т.	до т.			
1	2	3	4	5
н19У	н101У	5.11	-	-
н101У	н96У	16.84	-	-
н96У	н100У	17.50	-	-
н100У	н99У	19.46	-	-
н99У	н20У	22.41	-	-
н20У	н19У	38.17	-	-

3. Сведения о характеристиках уточняемого земельного участка с кадастровым номером 43:09:310144:45 :		
№ п/п	Наименование характеристики земельного участка	Значение характеристики
1	2	3
1.	Адрес земельного участка	Российская Федерация, 612410, Кировская область, район Зуевский, город Зуевка, улица Островского, дом 24
1.1.	Сведения о местоположении земельного участка (при отсутствии адреса) в структурированном в соответствии с федеральной информационной адресной системой виде	-
1.2.	Дополнительные сведения о местоположении земельного участка	-
2.	Площадь земельного участка ± величина погрешности определения (вычисления) площади (Р ± ΔР), м2	824 ± 2
3.	Формула, примененная для вычисления предельной погрешности определения площади земельного участка, с подставленными значениями и итоговые (вычисленные) значения (ΔР), м2	ΔР = 3.5*Мt*□Рдок = 3.5*0.02*√824 = 2
4.	Площадь земельного участка согласно сведениям Единого государственного реестра недвижимости (Ркад),	728
5.	Оценка расхождения Р и Ркад (Р - Ркад), м2	96



3. Сведения о характеристиках уточняемого земельного участка с кадастровым номером 43:09:310144:45 :		
№ п/п	Наименование характеристики земельного участка	Значение характеристики
1	2	3
6.	Предельные минимальный и максимальный размеры земельного участка (Рмин и Рмакс), м2	200 1000
7.	Вид (виды) разрешенного использования	-
7.1.	Дополнительные сведения об использовании земельного участка	-
8.	Кадастровый или иной государственный учетный номер (инвентарный) здания, сооружения, объекта незавершенного строительства, расположенного на земельном участке	-
9.	Сведения о земельных участках (землях общего пользования, территории общего пользования), посредством которых обеспечивается доступ	Земли общего пользования
10.	Иные сведения	-
4. Пояснения к сведениям об уточняемом земельном участке с кадастровым номером 43:09:310144:45 :		
1.	-	

## Сведения об уточняемых земельных участках

**1. Сведения о характерных точках границы уточняемого земельного участка с кадастровым номером 43:09:310144:46 :**

**Система координат МСК**

**Зона № 2**

Обозначение характерных точек границ	Координаты, м				Метод опреде ления коор динат	Формулы, примененные для расчета средней квадратической погрешности определения координат характерных точек границ (Mt), с подставленными в такие формулы значениями и итоговые (вычисленные) значения Mt, м	Описание закрепле ния точки
	содержатся в Едином государственном реестре недвижимости		определены в результате выполнения комплексных кадастровых работ				
	X	Y	X	Y			
1	2	3	4	5	6	7	8
н102У	-	-	560866.60	2284440.77	Метод спутник овых геодезич еских измерен ий (опреде лений)		—
н103У	-	-	560865.97	2284443.55	Метод спутник овых геодезич еских измерен ий (опреде лений)		—
н17У	-	-	560861.87	2284459.38	Метод спутник овых геодезич еских измерен ий (опреде лений)		—
н24У	-	-	560836.59	2284453.95	Метод спутник овых геодезич еских измерен ий (опреде лений)		—
н23У	-	-	560836.69	2284452.67	Метод спутник овых геодезич еских измерен ий (опреде лений)		—
н22У	-	-	560821.00	2284450.92	Метод спутник овых геодезич еских измерен ий (опреде лений)		—

1. Сведения о характерных точках границы уточняемого земельного участка с кадастровым номером 43:09:310144:46 :							
Система координат МСК						Зона № 2	
Обозначение характерных точек границ	Координаты, м				Метод опреде ления коор динат	Формулы, примененные для расчета средней квадратической погрешности определения координат характерных точек границ (Mt), с подставленными в такие формулы значениями и итоговые (вычисленные) значения Mt, м	Описание закрепле ния точки
	содержатся в Едином государственном реестре недвижимости		определены в результате выполнения комплексных кадастровых работ				
	X	Y	X	Y			
1	2	3	4	5	6	7	8
н104У	-	-	560824.83	2284431.27	Метод спутник овых геодезич еских измерен ий (опреде лений)		—
н105У	-	-	560831.79	2284433.04	Метод спутник овых геодезич еских измерен ий (опреде лений)		—
н106У	-	-	560848.61	2284437.31	Метод спутник овых геодезич еских измерен ий (опреде лений)		—
н102У	-	-	560866.60	2284440.77	Метод спутник овых геодезич еских измерен ий (опреде лений)		—
2. Сведения о частях границ уточняемого земельного участка с кадастровым номером 43:09:310144:46 :							
Обозначение части границ		Горизонтальное проложение (S), м	Описание прохождения части границ	Сведения о согласовании местоположения границ (согласовано/спорное)			
от т.	до т.						
1	2	3	4	5			
н102У	н103У	2.85	-	-			
н103У	н17У	16.35	-	-			
н17У	н24У	25.86	-	-			
н24У	н23У	1.28	-	-			
н23У	н22У	15.79	-	-			
н22У	н104У	20.02	-	-			
н104У	н105У	7.18	-	-			

<b>2. Сведения о частях границ уточняемого земельного участка с кадастровым номером 43:09:310144:46 :</b>				
<b>Обозначение части границ</b>		<b>Горизонтальное проложение (S), м</b>	<b>Описание прохождения части границ</b>	<b>Сведения о согласовании местоположения границ (согласовано/спорное)</b>
<b>от т.</b>	<b>до т.</b>			
<b>1</b>	<b>2</b>	<b>3</b>	<b>4</b>	<b>5</b>
н105У	н106У	17.35	-	-
н106У	н102У	18.32	-	-
<b>3. Сведения о характеристиках уточняемого земельного участка с кадастровым номером 43:09:310144:46 :</b>				
<b>№ п/п</b>	<b>Наименование характеристики земельного участка</b>		<b>Значение характеристики</b>	
<b>1</b>	<b>2</b>		<b>3</b>	
1.	Адрес земельного участка		Российская Федерация, 612410, Кировская область, район Зуевский, город Зуевка, улица Островского, дом 20	
1.1.	Сведения о местоположении земельного участка (при отсутствии адреса) в структурированном в соответствии с федеральной информационной адресной системой виде		-	
1.2.	Дополнительные сведения о местоположении земельного участка		-	
2.	Площадь земельного участка ± величина погрешности определения (вычисления) площади ( $P \pm \Delta P$ ), м2		802 ± 2	
3.	Формула, примененная для вычисления предельной погрешности определения площади земельного участка, с подставленными значениями и итоговые (вычисленные) значения ( $\Delta P$ ), м2		$\Delta P = 3.5 * Mt * \sqrt{P_{\text{док}}} = 3.5 * 0.02 * \sqrt{802} = 2$	
4.	Площадь земельного участка согласно сведениям Единого государственного реестра недвижимости (Ркад),		793	
5.	Оценка расхождения Р и Ркад ( $P - P_{\text{кад}}$ ), м2		9	
6.	Предельные минимальный и максимальный размеры земельного участка ( $P_{\text{мин}}$ и $P_{\text{макс}}$ ), м2		200 1000	
7.	Вид (виды) разрешенного использования		-	
7.1.	Дополнительные сведения об использовании земельного участка		-	
8.	Кадастровый или иной государственный учетный номер (инвентарный) здания, сооружения, объекта незавершенного строительства, расположенного на земельном участке		-	
9.	Сведения о земельных участках (землях общего пользования, территории общего пользования), посредством которых обеспечивается доступ		Земли общего пользования	
10.	Иные сведения		-	
<b>4. Пояснения к сведениям об уточняемом земельном участке с кадастровым номером 43:09:310144:46 :</b>				
1.	-			

## Сведения об уточняемых земельных участках

**1. Сведения о характерных точках границы уточняемого земельного участка с кадастровым номером 43:09:310144:47 :**

**Система координат МСК**

**Зона № 2**

Обозначение характерных точек границ	Координаты, м				Метод опреде ления коор динат	Формулы, примененные для расчета средней квадратической погрешности определения координат характерных точек границ (Mt), с подставленными в такие формулы значениями и итоговые (вычисленные) значения Mt, м	Описание закрепле ния точки
	содержатся в Едином государственном реестре недвижимости		определены в результате выполнения комплексных кадастровых работ				
	X	Y	X	Y			
1	2	3	4	5	6	7	8
н107У	-	-	560874.43	2284406.02	Метод спутник овых геодезич еских измерен ий (опреде лений)		—
н102У	-	-	560866.60	2284440.77	Метод спутник овых геодезич еских измерен ий (опреде лений)		—
н106У	-	-	560848.61	2284437.31	Метод спутник овых геодезич еских измерен ий (опреде лений)		—
н105У	-	-	560831.79	2284433.04	Метод спутник овых геодезич еских измерен ий (опреде лений)		—
н108У	-	-	560838.31	2284397.95	Метод спутник овых геодезич еских измерен ий (опреде лений)		—
н107У	-	-	560874.43	2284406.02	Метод спутник овых геодезич еских измерен ий (опреде лений)		—

<b>2. Сведения о частях границ уточняемого земельного участка с кадастровым номером 43:09:310144:47 :</b>				
Обозначение части границ		Горизонтальное проложение (S), м	Описание прохождения части границ	Сведения о согласовании местоположения границ (согласовано/спорное)
от т.	до т.			
1	2	3	4	5
н107У	н102У	35.62	-	-
н102У	н106У	18.32	-	-
н106У	н105У	17.35	-	-
н105У	н108У	35.69	-	-
н108У	н107У	37.01	-	-
<b>3. Сведения о характеристиках уточняемого земельного участка с кадастровым номером 43:09:310144:47 :</b>				
№ п/п	Наименование характеристики земельного участка	Значение характеристики		
1	2	3		
1.	Адрес земельного участка	Российская Федерация, 612410, Кировская область, район Зуевский, город Зуевка, улица Базарная, дом 16		
1.1.	Сведения о местоположении земельного участка (при отсутствии адреса) в структурированном в соответствии с федеральной информационной адресной системой виде	-		
1.2.	Дополнительные сведения о местоположении земельного участка	-		
2.	Площадь земельного участка ± величина погрешности определения (вычисления) площади ( $P \pm \Delta P$ ), м <sup>2</sup>	1304 ± 3		
3.	Формула, примененная для вычисления предельной погрешности определения площади земельного участка, с подставленными значениями и итоговые (вычисленные) значения ( $\Delta P$ ), м <sup>2</sup>	$\Delta P = 3.5 * M_t * \sqrt{P_{\text{док}}} = 3.5 * 0.02 * \sqrt{1304} = 3$		
4.	Площадь земельного участка согласно сведениям Единого государственного реестра недвижимости (Р <sub>кад</sub> ),	1282		
5.	Оценка расхождения Р и Р <sub>кад</sub> (Р - Р <sub>кад</sub> ), м <sup>2</sup>	22		
6.	Предельные минимальный и максимальный размеры земельного участка (Р <sub>мин</sub> и Р <sub>макс</sub> ), м <sup>2</sup>	200 1000		
7.	Вид (виды) разрешенного использования	-		
7.1.	Дополнительные сведения об использовании земельного участка	-		
8.	Кадастровый или иной государственный учетный номер (инвентарный) здания, сооружения, объекта незавершенного строительства, расположенного на земельном участке	43:09:310144:78		
9.	Сведения о земельных участках (землях общего пользования, территории общего пользования), посредством которых обеспечивается доступ	Земли общего пользования		
10.	Иные сведения	-		
<b>4. Пояснения к сведениям об уточняемом земельном участке с кадастровым номером 43:09:310144:47 :</b>				
1.	-			

## Сведения об уточняемых земельных участках

**1. Сведения о характерных точках границы уточняемого земельного участка с кадастровым номером 43:09:310144:48 :**

**Система координат МСК**

**Зона № 2**

Обозначение характерных точек границ	Координаты, м				Метод опреде ления коор динат	Формулы, примененные для расчета средней квадратической погрешности определения координат характерных точек границ (Mt), с подставленными в такие формулы значениями и итоговые (вычисленные) значения Mt, м	Описание закрепле ния точки
	содержатся в Едином государственном реестре недвижимости		определены в результате выполнения комплексных кадастровых работ				
	X	Y	X	Y			
1	2	3	4	5	6	7	8
109	-	-	560896.36	2284410.97	Метод спутник овых геодезич еских измерен ий (опреде лений)		—
110	-	-	560885.87	2284446.58	Метод спутник овых геодезич еских измерен ий (опреде лений)		—
н103У	-	-	560865.97	2284443.55	Метод спутник овых геодезич еских измерен ий (опреде лений)		—
н102У	-	-	560866.60	2284440.77	Метод спутник овых геодезич еских измерен ий (опреде лений)		—
н107У	-	-	560874.43	2284406.02	Метод спутник овых геодезич еских измерен ий (опреде лений)		—
109	-	-	560896.36	2284410.97	Метод спутник овых геодезич еских измерен ий (опреде лений)		—

<b>2. Сведения о частях границ уточняемого земельного участка с кадастровым номером 43:09:310144:48 :</b>				
Обозначение части границ		Горизонтальное проложение (S), м	Описание прохождения части границ	Сведения о согласовании местоположения границ (согласовано/спорное)
от т.	до т.			
1	2	3	4	5
109	110	37.12	-	-
110	н103У	20.13	-	-
н103У	н102У	2.85	-	-
н102У	н107У	35.62	-	-
н107У	109	22.48	-	-
<b>3. Сведения о характеристиках уточняемого земельного участка с кадастровым номером 43:09:310144:48 :</b>				
№ п/п	Наименование характеристики земельного участка	Значение характеристики		
1	2	3		
1.	Адрес земельного участка	Российская Федерация, 612410, Кировская область, район Зуевский, город Зуевка, улица Базарная, дом 14		
1.1.	Сведения о местоположении земельного участка (при отсутствии адреса) в структурированном в соответствии с федеральной информационной адресной системой виде	-		
1.2.	Дополнительные сведения о местоположении земельного участка	-		
2.	Площадь земельного участка ± величина погрешности определения (вычисления) площади ( $P \pm \Delta P$ ), м <sup>2</sup>	803 ± 2		
3.	Формула, примененная для вычисления предельной погрешности определения площади земельного участка, с подставленными значениями и итоговые (вычисленные) значения ( $\Delta P$ ), м <sup>2</sup>	$\Delta P = 3.5 * M_t * \sqrt{P_{\text{док}}} = 3.5 * 0.02 * \sqrt{803} = 2$		
4.	Площадь земельного участка согласно сведениям Единого государственного реестра недвижимости ( $P_{\text{кад}}$ ),	837		
5.	Оценка расхождения $P$ и $P_{\text{кад}}$ ( $P - P_{\text{кад}}$ ), м <sup>2</sup>	34		
6.	Предельные минимальный и максимальный размеры земельного участка ( $P_{\text{мин}}$ и $P_{\text{макс}}$ ), м <sup>2</sup>	200 1000		
7.	Вид (виды) разрешенного использования	-		
7.1.	Дополнительные сведения об использовании земельного участка	-		
8.	Кадастровый или иной государственный учетный номер (инвентарный) здания, сооружения, объекта незавершенного строительства, расположенного на земельном участке	-		
9.	Сведения о земельных участках (землях общего пользования, территории общего пользования), посредством которых обеспечивается доступ	Земли общего пользования		
10.	Иные сведения	-		
<b>4. Пояснения к сведениям об уточняемом земельном участке с кадастровым номером 43:09:310144:48 :</b>				
1.	-			



## Сведения об уточняемых земельных участках

**1. Сведения о характерных точках границы уточняемого земельного участка с кадастровым номером 43:09:310144:49 :**

**Система координат МСК**

**Зона № 2**

Обозначение характерных точек границ	Координаты, м				Метод опреде ления коор динат	Формулы, примененные для расчета средней квадратической погрешности определения координат характерных точек границ (Mt), с подставленными в такие формулы значениями и итоговые (вычисленные) значения Mt, м	Описание закрепле ния точки
	содержатся в Едином государственном реестре недвижимости		определены в результате выполнения комплексных кадастровых работ				
	X	Y	X	Y			
1	2	3	4	5	6	7	8
111	-	-	560910.96	2284454.84	Метод спутник овых геодезич еских измерен ий (опреде лений)		—
н112У	-	-	560904.65	2284475.84	Метод спутник овых геодезич еских измерен ий (опреде лений)		—
н18У	-	-	560860.59	2284464.27	Метод спутник овых геодезич еских измерен ий (опреде лений)		—
н17У	-	-	560861.87	2284459.38	Метод спутник овых геодезич еских измерен ий (опреде лений)		—
н103У	-	-	560865.97	2284443.55	Метод спутник овых геодезич еских измерен ий (опреде лений)		—
110	-	-	560885.87	2284446.58	Метод спутник овых геодезич еских измерен ий (опреде лений)		—

1. Сведения о характерных точках границы уточняемого земельного участка с кадастровым номером 43:09:310144:49 :							
Система координат МСК						Зона № 2	
Обозначение характерных точек границ	Координаты, м				Метод определения координат	Формулы, примененные для расчета средней квадратической погрешности определения координат характерных точек границ (Mt), с подставленными в такие формулы значениями и итоговые (вычисленные) значения Mt, м	Описание закрепления точки
	содержатся в Едином государственном реестре недвижимости		определены в результате выполнения комплексных кадастровых работ				
	X	Y	X	Y			
1	2	3	4	5	6	7	8
111	-	-	560910.96	2284454.84	Метод спутниковых геодезических измерений (определений)		—

2. Сведения о частях границ уточняемого земельного участка с кадастровым номером 43:09:310144:49 :				
Обозначение части границ		Горизонтальное проложение (S), м	Описание прохождения части границ	Сведения о согласовании местоположения границ (согласовано/спорное)
от т.	до т.			
1	2	3	4	5
111	н112У	21.93	-	-
н112У	н18У	45.55	-	-
н18У	н17У	5.05	-	-
н17У	н103У	16.35	-	-
н103У	110	20.13	-	-
110	111	26.41	-	-

3. Сведения о характеристиках уточняемого земельного участка с кадастровым номером 43:09:310144:49 :		
№ п/п	Наименование характеристики земельного участка	Значение характеристики
1	2	3
1.	Адрес земельного участка	Российская Федерация, 612410, Кировская область, район Зуевский, город Зуевка, улица Победы, дом 31
1.1.	Сведения о местоположении земельного участка (при отсутствии адреса) в структурированном в соответствии с федеральной информационной адресной системой виде	-
1.2.	Дополнительные сведения о местоположении земельного участка	-
2.	Площадь земельного участка ± величина погрешности определения (вычисления) площади (Р ± ΔР), м2	1040 ± 2
3.	Формула, примененная для вычисления предельной погрешности определения площади земельного участка, с подставленными значениями и итоговые (вычисленные) значения (ΔР), м2	ΔР = 3.5*Mt*√Рдок = 3.5*0.02*√1040 = 2
4.	Площадь земельного участка согласно сведениям Единого государственного реестра недвижимости (Ркад),	913
5.	Оценка расхождения Р и Ркад (Р - Ркад), м2	127

<b>3. Сведения о характеристиках уточняемого земельного участка с кадастровым номером 43:09:310144:49 :</b>		
<b>№ п/п</b>	<b>Наименование характеристики земельного участка</b>	<b>Значение характеристики</b>
<b>1</b>	<b>2</b>	<b>3</b>
6.	Предельные минимальный и максимальный размеры земельного участка (Рмин и Рмакс), м2	200 1000
7.	Вид (виды) разрешенного использования	-
7.1.	Дополнительные сведения об использовании земельного участка	-
8.	Кадастровый или иной государственный учетный номер (инвентарный) здания, сооружения, объекта незавершенного строительства, расположенного на земельном участке	43:09:310144:74
9.	Сведения о земельных участках (землях общего пользования, территории общего пользования), посредством которых обеспечивается доступ	Земли общего пользования
10.	Иные сведения	-
<b>4. Пояснения к сведениям об уточняемом земельном участке с кадастровым номером 43:09:310144:49 :</b>		
1.	-	

## Сведения об уточняемых земельных участках

**1. Сведения о характерных точках границы уточняемого земельного участка с кадастровым номером 43:09:310144:50 :**

**Система координат МСК**

**Зона № 2**

Обозначение характерных точек границ	Координаты, м				Метод опреде ления коор динат	Формулы, примененные для расчета средней квадратической погрешности определения координат характерных точек границ (Mt), с подставленными в такие формулы значениями и итоговые (вычисленные) значения Mt, м	Описание закрепле ния точки
	содержатся в Едином государственном реестре недвижимости		определены в результате выполнения комплексных кадастровых работ				
	X	Y	X	Y			
1	2	3	4	5	6	7	8
н113У	-	-	560898.93	2284495.70	Метод спутник овых геодезич еских измерен ий (опреде лений)		—
28	-	-	560893.27	2284514.57	Метод спутник овых геодезич еских измерен ий (опреде лений)		—
н32У	-	-	560882.01	2284511.52	Метод спутник овых геодезич еских измерен ий (опреде лений)		—
31	-	-	560851.04	2284503.89	Метод спутник овых геодезич еских измерен ий (опреде лений)		—
н96У	-	-	560852.07	2284499.95	Метод спутник овых геодезич еских измерен ий (опреде лений)		—
н101У	-	-	560854.54	2284483.29	Метод спутник овых геодезич еских измерен ий (опреде лений)		—

1. Сведения о характерных точках границы уточняемого земельного участка с кадастровым номером 43:09:310144:50 :							
Система координат МСК							Зона № 2
Обозначение характерных точек границ	Координаты, м				Метод определения координат	Формулы, примененные для расчета средней квадратической погрешности определения координат характерных точек границ (Mt), с подставленными в такие формулы значениями и итоговые (вычисленные) значения Mt, м	Описание закрепления точки
	содержатся в Едином государственном реестре недвижимости		определены в результате выполнения комплексных кадастровых работ				
	X	Y	X	Y			
1	2	3	4	5	6	7	8
н114У	-	-	560885.42	2284491.40	Метод спутниковых геодезических измерений (определений)		—
н113У	-	-	560898.93	2284495.70	Метод спутниковых геодезических измерений (определений)		—
2. Сведения о частях границ уточняемого земельного участка с кадастровым номером 43:09:310144:50 :							
Обозначение части границ		Горизонтальное проложение (S), м	Описание прохождения части границ	Сведения о согласовании местоположения границ (согласовано/спорное)			
от т.	до т.						
1	2	3	4	5			
н113У	28	19.70	-	-			
28	н32У	11.67	-	-			
н32У	31	31.90	-	-			
31	н96У	4.07	-	-			
н96У	н101У	16.84	-	-			
н101У	н114У	31.93	-	-			
н114У	н113У	14.18	-	-			
3. Сведения о характеристиках уточняемого земельного участка с кадастровым номером 43:09:310144:50 :							
№ п/п	Наименование характеристики земельного участка		Значение характеристики				
1	2		3				
1.	Адрес земельного участка		Российская Федерация, 612410, Кировская область, район Зуевский, город Зуевка, улица Победы, дом 35				
1.1.	Сведения о местоположении земельного участка (при отсутствии адреса) в структурированном в соответствии с федеральной информационной адресной системой виде		-				
1.2.	Дополнительные сведения о местоположении земельного участка		-				

3. Сведения о характеристиках уточняемого земельного участка с кадастровым номером 43:09:310144:50 :		
№ п/п	Наименование характеристики земельного участка	Значение характеристики
1	2	3
2.	Площадь земельного участка $\pm$ величина погрешности определения (вычисления) площади ( $P \pm \Delta P$ ), м <sup>2</sup>	$911 \pm 2$
3.	Формула, примененная для вычисления предельной погрешности определения площади земельного участка, с подставленными значениями и итоговые (вычисленные) значения ( $\Delta P$ ), м <sup>2</sup>	$\Delta P = 3.5 * M_t * \sqrt{P_{\text{док}}} = 3.5 * 0.02 * \sqrt{911} = 2$
4.	Площадь земельного участка согласно сведениям Единого государственного реестра недвижимости (Ркад),	800
5.	Оценка расхождения Р и Ркад ( $P - P_{\text{кад}}$ ), м <sup>2</sup>	111
6.	Предельные минимальный и максимальный размеры земельного участка ( $P_{\text{мин}}$ и $P_{\text{макс}}$ ), м <sup>2</sup>	200 1000
7.	Вид (виды) разрешенного использования	-
7.1.	Дополнительные сведения об использовании земельного участка	-
8.	Кадастровый или иной государственный учетный номер (инвентарный) здания, сооружения, объекта незавершенного строительства, расположенного на земельном участке	43:09:310144:69
9.	Сведения о земельных участках (землях общего пользования, территории общего пользования), посредством которых обеспечивается доступ	Земли общего пользования
10.	Иные сведения	-
4. Пояснения к сведениям об уточняемом земельном участке с кадастровым номером 43:09:310144:50 :		
1.	-	

## Сведения об уточняемых земельных участках

**1. Сведения о характерных точках границы уточняемого земельного участка с кадастровым номером 43:09:310144:51 :**

**Система координат МСК**

**Зона № 2**

Обозначение характерных точек границ	Координаты, м				Метод опреде ления коор динат	Формулы, примененные для расчета средней квадратической погрешности определения координат характерных точек границ (Mt), с подставленными в такие формулы значениями и итоговые (вычисленные) значения Mt, м	Описание закрепле ния точки
	содержатся в Едином государственном реестре недвижимости		определены в результате выполнения комплексных кадастровых работ				
	X	Y	X	Y			
1	2	3	4	5	6	7	8
43	-	-	560881.00	2284553.89	Метод спутник овых геодезич еских измерен ий (опреде лений)		—
н115У	-	-	560874.64	2284575.66	Метод спутник овых геодезич еских измерен ий (опреде лений)		—
н33У	-	-	560865.04	2284573.50	Метод спутник овых геодезич еских измерен ий (опреде лений)		—
н35У	-	-	560856.72	2284571.63	Метод спутник овых геодезич еских измерен ий (опреде лений)		—
9	-	-	560839.80	2284569.87	Метод спутник овых геодезич еских измерен ий (опреде лений)		—
45	-	-	560840.49	2284544.38	Метод спутник овых геодезич еских измерен ий (опреде лений)		—

1. Сведения о характерных точках границы уточняемого земельного участка с кадастровым номером 43:09:310144:51 :							
Система координат МСК						Зона № 2	
Обозначение характерных точек границ	Координаты, м				Метод определения координат	Формулы, примененные для расчета средней квадратической погрешности определения координат характерных точек границ (Mt), с подставленными в такие формулы значениями и итоговые (вычисленные) значения Mt, м	Описание закрепления точки
	содержатся в Едином государственном реестре недвижимости		определены в результате выполнения комплексных кадастровых работ				
	X	Y	X	Y			
1	2	3	4	5	6	7	8
43	-	-	560881.00	2284553.89	Метод спутниковых геодезических измерений (определений)		—
2. Сведения о частях границ уточняемого земельного участка с кадастровым номером 43:09:310144:51 :							
Обозначение части границ		Горизонтальное проложение (S), м	Описание прохождения части границ	Сведения о согласовании местоположения границ (согласовано/спорное)			
от т.	до т.						
1	2	3	4	5			
43	н115У	22.68	-	-			
н115У	н33У	9.84	-	-			
н33У	н35У	8.53	-	-			
н35У	9	17.01	-	-			
9	45	25.50	-	-			
45	43	41.61	-	-			
3. Сведения о характеристиках уточняемого земельного участка с кадастровым номером 43:09:310144:51 :							
№ п/п	Наименование характеристики земельного участка			Значение характеристики			
1	2			3			
1.	Адрес земельного участка			Российская Федерация, 612410, Кировская область, район Зуевский, город Зуевка, улица Победы, дом 41			
1.1.	Сведения о местоположении земельного участка (при отсутствии адреса) в структурированном в соответствии с федеральной информационной адресной системой виде			-			
1.2.	Дополнительные сведения о местоположении земельного участка			-			
2.	Площадь земельного участка ± величина погрешности определения (вычисления) площади (Р ± ΔР), м2			899 ± 2			
3.	Формула, примененная для вычисления предельной погрешности определения площади земельного участка, с подставленными значениями и итоговые (вычисленные) значения (ΔР), м2			ΔР = 3.5*Mt*√Рдок = 3.5*0.02*√899 = 2			
4.	Площадь земельного участка согласно сведениям Единого государственного реестра недвижимости (Ркад),			895			
5.	Оценка расхождения Р и Ркад (Р - Ркад), м2			4			



3. Сведения о характеристиках уточняемого земельного участка с кадастровым номером 43:09:310144:51 :		
№ п/п	Наименование характеристики земельного участка	Значение характеристики
1	2	3
6.	Предельные минимальный и максимальный размеры земельного участка (Рмин и Рмакс), м2	200 1000
7.	Вид (виды) разрешенного использования	-
7.1.	Дополнительные сведения об использовании земельного участка	-
8.	Кадастровый или иной государственный учетный номер (инвентарный) здания, сооружения, объекта незавершенного строительства, расположенного на земельном участке	-
9.	Сведения о земельных участках (землях общего пользования, территории общего пользования), посредством которых обеспечивается доступ	Земли общего пользования
10.	Иные сведения	По сведениям ЕГРН адрес данного участка: г. Зуевка, ул. Мопра, д. 41, однако согласно перечня ранее учтенных земельных участков адрес данного участка: г. Зуевка, ул. Победы, д. 41.
4. Пояснения к сведениям об уточняемом земельном участке с кадастровым номером 43:09:310144:51 :		
1.	-	

## Сведения об уточняемых земельных участках

**1. Сведения о характерных точках границы уточняемого земельного участка с кадастровым номером 43:09:310144:54 :**

**Система координат МСК**

**Зона № 2**

Обозначение характерных точек границ	Координаты, м				Метод опреде ления коор динат	Формулы, примененные для расчета средней квадратической погрешности определения координат характерных точек границ (Mt), с подставленными в такие формулы значениями и итоговые (вычисленные) значения Mt, м	Описание закрепле ния точки
	содержатся в Едином государственном реестре недвижимости		определены в результате выполнения комплексных кадастровых работ				
	X	Y	X	Y			
1	2	3	4	5	6	7	8
83	560793.62	2284537.93	560791.37	2284537.55	Метод спутник овых геодезич еских измерен ий (опреде лений)		—
88	560788.88	2284565.03	560788.20	2284563.33	Метод спутник овых геодезич еских измерен ий (опреде лений)		—
н93У	-	-	560775.90	2284561.37	Метод спутник овых геодезич еских измерен ий (опреде лений)		—
47	560750.21	2284558.64	560750.60	2284558.03	Метод спутник овых геодезич еских измерен ий (опреде лений)		—
116	560751.63	2284553.32	-	-	-		-
54	560755.13	2284538.42	560753.48	2284541.00	Метод спутник овых геодезич еских измерен ий (опреде лений)		—

1. Сведения о характерных точках границы уточняемого земельного участка с кадастровым номером 43:09:310144:54 :							
Система координат МСК						Зона № 2	
Обозначение характерных точек границ	Координаты, м				Метод определения координат	Формулы, примененные для расчета средней квадратической погрешности определения координат характерных точек границ (Mt), с подставленными в такие формулы значениями и итоговые (вычисленные) значения Mt, м	Описание закрепления точки
	содержатся в Едином государственном реестре недвижимости		определены в результате выполнения комплексных кадастровых работ				
	X	Y	X	Y			
1	2	3	4	5	6	7	8
53	560757.05	2284531.82	560755.64	2284531.82	Метод спутниковых геодезических измерений (определений)		—
83	560793.62	2284537.93	560791.37	2284537.55	Метод спутниковых геодезических измерений (определений)		—

2. Сведения о частях границ уточняемого земельного участка с кадастровым номером 43:09:310144:54 :					
Обозначение части границ		Горизонтальное проложение (S), м	Описание прохождения части границ	Сведения о согласовании местоположения границ (согласовано/спорное)	
от т.	до т.				
1	2	3	4	5	
83	88	25.97	-	-	
88	н93У	12.46	-	-	
н93У	47	25.52	-	-	
47	54	17.27	-	-	
54	53	9.43	-	-	
53	83	36.19	-	-	

3. Сведения о характеристиках уточняемого земельного участка с кадастровым номером 43:09:310144:54 :		
№ п/п	Наименование характеристики земельного участка	Значение характеристики
1	2	3
1.	Адрес земельного участка	Российская Федерация, 612410, Кировская область, район Зуевский, город Зуевка, улица Островского, дом 31
1.1.	Сведения о местоположении земельного участка (при отсутствии адреса) в структурированном в соответствии с федеральной информационной адресной системой виде	-
1.2.	Дополнительные сведения о местоположении земельного участка	-
2.	Площадь земельного участка ± величина погрешности определения (вычисления) площади (P ± ΔP), м2	977 ± 2

3. Сведения о характеристиках уточняемого земельного участка с кадастровым номером 43:09:310144:54 :		
№ п/п	Наименование характеристики земельного участка	Значение характеристики
1	2	3
3.	Формула, примененная для вычисления предельной погрешности определения площади земельного участка, с подставленными значениями и итоговые (вычисленные) значения ( $\Delta P$ ), м2	$\Delta P = 3.5 * M_t * \sqrt{P_{\text{док}}} = 3.5 * 0.02 * \sqrt{977} = 2$
4.	Площадь земельного участка согласно сведениям Единого государственного реестра недвижимости ( $P_{\text{кад}}$ ),	1026
5.	Оценка расхождения $P$ и $P_{\text{кад}}$ ( $P - P_{\text{кад}}$ ), м2	49
6.	Предельные минимальный и максимальный размеры земельного участка ( $P_{\text{мин}}$ и $P_{\text{макс}}$ ), м2	200 1000
7.	Вид (виды) разрешенного использования	-
7.1.	Дополнительные сведения об использовании земельного участка	-
8.	Кадастровый или иной государственный учетный номер (инвентарный) здания, сооружения, объекта незавершенного строительства, расположенного на земельном участке	-
9.	Сведения о земельных участках (землях общего пользования, территории общего пользования), посредством которых обеспечивается доступ	Земли общего пользования
10.	Иные сведения	-
4. Пояснения к сведениям об уточняемом земельном участке с кадастровым номером 43:09:310144:54 :		
1.	-	

## Сведения об уточняемых земельных участках

**1. Сведения о характерных точках границы уточняемого земельного участка с кадастровым номером 43:09:310144:56 :**

**Система координат МСК**

**Зона № 2**

Обозначение характерных точек границ	Координаты, м				Метод опреде ления коор динат	Формулы, примененные для расчета средней квадратической погрешности определения координат характерных точек границ (Mt), с подставленными в такие формулы значениями и итоговые (вычисленные) значения Mt, м	Описание закрепле ния точки
	содержатся в Едином государственном реестре недвижимости		определены в результате выполнения комплексных кадастровых работ				
	X	Y	X	Y			
1	2	3	4	5	6	7	8
13	560819.35	2284589.40	560820.02	2284588.71	Метод спутник овых геодезич еских измерен ий (опреде лений)		—
н27У	-	-	560818.78	2284597.20	Метод спутник овых геодезич еских измерен ий (опреде лений)		—
26	560818.32	2284620.21	560817.40	2284622.84	Метод спутник овых геодезич еских измерен ий (опреде лений)		—
117	560817.93	2284626.00	560809.51	2284623.23	Метод спутник овых геодезич еских измерен ий (опреде лений)		—
118	560799.63	2284628.60	560796.67	2284623.22	Метод спутник овых геодезич еских измерен ий (опреде лений)		—
н119У	-	-	560798.42	2284602.28	Метод спутник овых геодезич еских измерен ий (опреде лений)		—

1. Сведения о характерных точках границы уточняемого земельного участка с кадастровым номером 43:09:310144:56 :							
Система координат МСК						Зона № 2	
Обозначение характерных точек границ	Координаты, м				Метод опреде ления коор динат	Формулы, примененные для расчета средней квадратической погрешности определения координат характерных точек границ (Mt), с подставленными в такие формулы значениями и итоговые (вычисленные) значения Mt, м	Описание закрепле ния точки
	содержатся в Едином государственном реестре недвижимости		определены в результате выполнения комплексных кадастровых работ				
	X	Y	X	Y			
1	2	3	4	5	6	7	8
н120У	-	-	560799.42	2284593.68	Метод спутник овых геодезич еских измерен ий (опреде лений)		—
14	560800.21	2284589.35	560800.65	2284585.85	Метод спутник овых геодезич еских измерен ий (опреде лений)		—
13	560819.35	2284589.40	560820.02	2284588.71	Метод спутник овых геодезич еских измерен ий (опреде лений)		—

2. Сведения о частях границ уточняемого земельного участка с кадастровым номером 43:09:310144:56 :					
Обозначение части границ		Горизонтальное проложение (S), м	Описание прохождения части границ	Сведения о согласовании местоположения границ (согласовано/спорное)	
от т.	до т.				
1	2	3	4	5	
13	н27У	8.58	-	-	
н27У	26	25.68	-	-	
26	117	7.90	-	-	
117	118	12.84	-	-	
118	н119У	21.01	-	-	
н119У	н120У	8.66	-	-	
н120У	14	7.93	-	-	
14	13	19.58	-	-	

<b>3. Сведения о характеристиках уточняемого земельного участка с кадастровым номером 43:09:310144:56 :</b>		
<b>№ п/п</b>	<b>Наименование характеристики земельного участка</b>	<b>Значение характеристики</b>
<b>1</b>	<b>2</b>	<b>3</b>
1.	Адрес земельного участка	Российская Федерация, 612410, Кировская область, район Зуевский, город Зуевка, улица Кирова, дом 47
1.1.	Сведения о местоположении земельного участка (при отсутствии адреса) в структурированном в соответствии с федеральной информационной адресной системой виде	-
1.2.	Дополнительные сведения о местоположении земельного участка	-
2.	Площадь земельного участка $\pm$ величина погрешности определения (вычисления) площади ( $P \pm \Delta P$ ), м <sup>2</sup>	$724 \pm 2$
3.	Формула, примененная для вычисления предельной погрешности определения площади земельного участка, с подставленными значениями и итоговые (вычисленные) значения ( $\Delta P$ ), м <sup>2</sup>	$\Delta P = 3.5 * M_t * \square P_{\text{док}} = 3.5 * 0.02 * \sqrt{724} = 2$
4.	Площадь земельного участка согласно сведениям Единого государственного реестра недвижимости (Ркад),	670
5.	Оценка расхождения Р и Ркад ( $P - P_{\text{кад}}$ ), м <sup>2</sup>	54
6.	Предельные минимальный и максимальный размеры земельного участка ( $P_{\text{мин}}$ и $P_{\text{макс}}$ ), м <sup>2</sup>	200 1000
7.	Вид (виды) разрешенного использования	-
7.1.	Дополнительные сведения об использовании земельного участка	-
8.	Кадастровый или иной государственный учетный номер (инвентарный) здания, сооружения, объекта незавершенного строительства, расположенного на земельном участке	43:09:310144:65
9.	Сведения о земельных участках (землях общего пользования, территории общего пользования), посредством которых обеспечивается доступ	Земли общего пользования
10.	Иные сведения	-
<b>4. Пояснения к сведениям об уточняемом земельном участке с кадастровым номером 43:09:310144:56 :</b>		
1.	-	

## Сведения об уточняемых земельных участках

**1. Сведения о характерных точках границы уточняемого земельного участка с кадастровым номером 43:09:310144:57 :**

**Система координат МСК**

**Зона № 2**

Обозначение характерных точек границ	Координаты, м				Метод опреде ления коор динат	Формулы, примененные для расчета средней квадратической погрешности определения координат характерных точек границ (Mt), с подставленными в такие формулы значениями и итоговые (вычисленные) значения Mt, м	Описание закрепле ния точки
	содержатся в Едином государственном реестре недвижимости		определены в результате выполнения комплексных кадастровых работ				
	X	Y	X	Y			
1	2	3	4	5	6	7	8
82	560772.79	2284450.41	560774.10	2284449.12	Метод спутник овых геодезич еских измерен ий (опреде лений)		—
61	560768.12	2284470.80	560770.60	2284468.12	Метод спутник овых геодезич еских измерен ий (опреде лений)		—
н67У	-	-	560746.78	2284463.10	Метод спутник овых геодезич еских измерен ий (опреде лений)		—
н66У	-	-	560746.93	2284462.46	Метод спутник овых геодезич еских измерен ий (опреде лений)		—
65	560736.81	2284462.82	560735.19	2284459.75	Метод спутник овых геодезич еских измерен ий (опреде лений)		—
71	560741.55	2284440.00	560739.78	2284439.38	Метод спутник овых геодезич еских измерен ий (опреде лений)		—



1. Сведения о характерных точках границы уточняемого земельного участка с кадастровым номером 43:09:310144:57 :							
Система координат МСК						Зона № 2	
Обозначение характерных точек границ	Координаты, м				Метод определения координат	Формулы, примененные для расчета средней квадратической погрешности определения координат характерных точек границ (Mt), с подставленными в такие формулы значениями и итоговые (вычисленные) значения Mt, м	Описание закрепления точки
	содержатся в Едином государственном реестре недвижимости		определены в результате выполнения комплексных кадастровых работ				
	X	Y	X	Y			
1	2	3	4	5	6	7	8
70	560773.21	2284447.84	560773.48	2284446.96	Метод спутниковых геодезических измерений (определений)		—
82	560772.79	2284450.41	560774.10	2284449.12	Метод спутниковых геодезических измерений (определений)		—
2. Сведения о частях границ уточняемого земельного участка с кадастровым номером 43:09:310144:57 :							
Обозначение части границ		Горизонтальное проложение (S), м	Описание прохождения части границ	Сведения о согласовании местоположения границ (согласовано/спорное)			
от т.	до т.						
1	2	3	4	5			
82	61	19.32	-	-			
61	н67У	24.34	-	-			
н67У	н66У	0.66	-	-			
н66У	65	12.05	-	-			
65	71	20.88	-	-			
71	70	34.54	-	-			
70	82	2.25	-	-			
3. Сведения о характеристиках уточняемого земельного участка с кадастровым номером 43:09:310144:57 :							
№ п/п	Наименование характеристики земельного участка		Значение характеристики				
1	2		3				
1.	Адрес земельного участка		Российская Федерация, 612410, Кировская область, район Зуевский, город Зуевка, улица Чкалова, дом 30				
1.1.	Сведения о местоположении земельного участка (при отсутствии адреса) в структурированном в соответствии с федеральной информационной адресной системой виде		-				
1.2.	Дополнительные сведения о местоположении земельного участка		-				

3. Сведения о характеристиках уточняемого земельного участка с кадастровым номером 43:09:310144:57 :		
№ п/п	Наименование характеристики земельного участка	Значение характеристики
1	2	3
2.	Площадь земельного участка $\pm$ величина погрешности определения (вычисления) площади ( $P \pm \Delta P$ ), м <sup>2</sup>	$764 \pm 2$
3.	Формула, примененная для вычисления предельной погрешности определения площади земельного участка, с подставленными значениями и итоговые (вычисленные) значения ( $\Delta P$ ), м <sup>2</sup>	$\Delta P = 3.5 * M_t * \sqrt{P_{\text{док}}} = 3.5 * 0.02 * \sqrt{764} = 2$
4.	Площадь земельного участка согласно сведениям Единого государственного реестра недвижимости (Ркад),	654
5.	Оценка расхождения Р и Ркад ( $P - P_{\text{кад}}$ ), м <sup>2</sup>	110
6.	Предельные минимальный и максимальный размеры земельного участка ( $P_{\text{мин}}$ и $P_{\text{макс}}$ ), м <sup>2</sup>	200 1000
7.	Вид (виды) разрешенного использования	-
7.1.	Дополнительные сведения об использовании земельного участка	-
8.	Кадастровый или иной государственный учетный номер (инвентарный) здания, сооружения, объекта незавершенного строительства, расположенного на земельном участке	43:09:310144:70
9.	Сведения о земельных участках (землях общего пользования, территории общего пользования), посредством которых обеспечивается доступ	Земли общего пользования
10.	Иные сведения	-
4. Пояснения к сведениям об уточняемом земельном участке с кадастровым номером 43:09:310144:57 :		
1.	-	

# Сведения об уточняемых земельных участках, необходимые для исправления реестровых ошибок в сведениях о местоположении их границ

1. Сведения о характерных точках границ уточняемого земельного участка с кадастровым номером 43:09:310144:88 :

Система координат МСК						Зона № 2	
Обозначение характерных точек границ	Координаты, м				Метод опреде ления коор динат	Формулы, примененные для расчета средней квадратической погрешности определения координат характерных точек границ (Mt), с подставленными в такие формулы значениями и итоговые (вычисленные) значения Mt, м	Описание закрепле ния точки
	содержатся в Едином государственном реестре недвижимости		определены в результате выполнения комплексных кадастровых работ				
	X	Y	X	Y			
1	2	3	4	5	6	7	8
121	560921.82	2284419.81	560921.99	2284417.56	Метод спутни ковых геодези ческих измере ний (опреде лений)		—
111	560910.98	2284458.33	560910.96	2284454.84	Метод спутни ковых геодези ческих измере ний (опреде лений)		—
122	560896.23	2284453.13	-	-	-		-
110	560886.65	2284449.75	560885.87	2284446.58	Метод спутни ковых геодези ческих измере ний (опреде лений)		—
123	560890.43	2284436.36	-	-	-		-
109	560896.68	2284413.56	560896.36	2284410.97	Метод спутни ковых геодези ческих измере ний (опреде лений)		—
121	560921.82	2284419.81	560921.99	2284417.56	Метод спутни ковых геодези ческих измере ний (опреде лений)		—

<b>2. Сведения о частях границ уточняемого земельного участка с кадастровым номером 43:09:310144:88 :</b>				
Обозначение части границ		Горизонтальное проложение (S), м	Описание прохождения части границ	Сведения о согласовании местоположения границ (согласовано/спорное)
от т.	до т.			
1	2	3	4	5
121	111	38.88	-	-
111	110	26.41	-	-
110	109	37.12	-	-
109	121	26.46	-	-
<b>3. Сведения о характеристиках уточняемого земельного участка с кадастровым номером 43:09:310144:88 :</b>				
№ п/п	Наименование характеристики		Значение характеристики	
1	2		3	
1.	Адрес земельного участка		-	
1.1.	Сведения о местоположении земельного участка (при отсутствии адреса) в структурированном в соответствии с федеральной информационной адресной системой виде		-	
1.2.	Дополнительные сведения о местоположении земельного		-	
2.	Площадь земельного участка ± величина погрешности определения (вычисления) площади ( $P \pm \Delta P$ ), м2		1004 ± 2	
3.	Формула, примененная для расчета предельной допустимой погрешности определения площади земельного участка, с подставленными значениями и итоговые (вычисленные) значения ( $\Delta P$ ), м2		$\Delta P = 3.5 * M_t * \sqrt{P_{\text{док}}} = 3.5 * 0.02 * \sqrt{1004} = 2$	
4.	Площадь земельного участка согласно сведениям Единого государственного реестра недвижимости (Ркад), м2		1000	
5.	Оценка расхождения Р и Ркад ( $P - P_{\text{кад}}$ ), м2		4	
6.	Предельные минимальный и максимальный размеры земельного участка ( $P_{\text{мин}}$ и $P_{\text{макс}}$ ), м2		200 1000	
7.	Кадастровый номер или иной государственный учетный номер (инвентарный) объекта недвижимости, расположенного на земельном участке		43:09:310144:206	
8.	Вид (виды) разрешенного использования		-	
8.1.	Дополнительные сведения об использовании земельного участка		-	
9.	Сведения о земельных участках (землях общего пользования, территории общего пользования), посредством которых обеспечивается доступ		Земли общего пользования	
10.	Иные сведения		-	
<b>4. Пояснения к сведениям об уточняемом земельном участке с кадастровым номером 43:09:310144:88 :</b>				
1.	-			

**Описание местоположения зданий, сооружений,  
объектов незавершенного строительства на земельном участке**

**1. Сведения о характерных точках контура объекта недвижимости  
с кадастровым номером : 43:09:310144:58 :**

Система координат МСК							Зона № 2	
Обозначение характерных точек контура	Содержатся в Едином государственном реестре недвижимости			Определены в ходе выполнения комплексных кадастровых работ			Метод опреде ления коор динат	Формулы, примененные для расчета средней квадратической погрешности определения координат характерных точек (Mt), м, с подставленными в такие формулы значениями и итоговые (вычисленные) значения Mt, м
	Координаты, м		Радиу с, м	Координаты, м		Радиу с, м		
	X	Y	R	X	Y	R		
1	2	3	4	5	6	7	8	9
н1240	-	-	-	560784.87	2284573.5 0	-	Метод спутниковых геодезически х измерений (определени й)	
н1250	-	-	-	560784.16	2284578.6 8	-	Метод спутниковых геодезически х измерений (определени й)	
н1260	-	-	-	560773.98	2284577.2 8	-	Метод спутниковых геодезически х измерений (определени й)	
н1270	-	-	-	560774.69	2284572.1 0	-	Метод спутниковых геодезически х измерений (определени й)	
н1240	-	-	-	560784.87	2284573.5 0	-	Метод спутниковых геодезически х измерений (определени й)	

**2. Сведения о характеристиках объекта недвижимости  
с кадастровым номером : 43:09:310144:58 :**

№ п/п	Наименование характеристики	Значение характеристики
1	2	3
1.	Вид объекта недвижимости	здание
2.	Ранее присвоенный государственный учетный номер (инвентарный) здания, сооружения, объекта незавершенного строительства	-
3.	Кадастровый номер земельного участка (земельных участков), в границах которого (которых) расположены здание, сооружение, объект незавершенного строительства	43:09:310144:42

**2. Сведения о характеристиках объекта недвижимости с кадастровым номером : 43:09:310144:58 :**

№ п/п	Наименование характеристики	Значение характеристики
1	2	3
4.	Уникальный учетный номер кадастрового квартала, в границах которого расположены здание, сооружение, объект незавершенного строительства	43:09:310144
5.	Адрес здания, сооружения, объекта незавершенного строительства	Российская Федерация, 612410, Кировская область, район Зуевский, город Зуевка, улица Островского, дом 33
5.1.	Сведения о местоположении здания, сооружения, объекта незавершенного строительства (при отсутствии адреса) в структурированном в соответствии с федеральной информационной адресной системой виде	-
5.2.	Дополнительные сведения о местоположении	-
6.	Иные сведения	-

**3. Пояснения к сведениям об объекте недвижимости с кадастровым номером 43:09:310144:58 :**

1.	-
----	---

**Описание местоположения зданий, сооружений,  
объектов незавершенного строительства на земельном участке**

**1. Сведения о характерных точках контура объекта недвижимости  
с кадастровым номером : 43:09:310144:60 :**

Система координат МСК							Зона № 2	
Обозначение характерных точек контура	Содержатся в Едином государственном реестре недвижимости			Определены в ходе выполнения комплексных кадастровых работ			Метод опреде ления коор динат	Формулы, примененные для расчета средней квадратической погрешности определения координат характерных точек (Mt), м, с подставленными в такие формулы значениями и итоговые (вычисленные) значения Mt, м
	Координаты, м		Радиу с, м	Координаты, м		Радиу с, м		
	X	Y	R	X	Y	R		
1	2	3	4	5	6	7	8	9
н128О	-	-	-	560814.23	2284555.9 5	-	Метод спутниковых геодезически х измерений (определени й)	
н129О	-	-	-	560813.63	2284561.2 8	-	Метод спутниковых геодезически х измерений (определени й)	
н130О	-	-	-	560807.72	2284560.6 1	-	Метод спутниковых геодезически х измерений (определени й)	
н131О	-	-	-	560808.32	2284555.2 8	-	Метод спутниковых геодезически х измерений (определени й)	
н128О	-	-	-	560814.23	2284555.9 5	-	Метод спутниковых геодезически х измерений (определени й)	

**2. Сведения о характеристиках объекта недвижимости  
с кадастровым номером : 43:09:310144:60 :**

№ п/п	Наименование характеристики	Значение характеристики
1	2	3
1.	Вид объекта недвижимости	здание
2.	Ранее присвоенный государственный учетный номер (инвентарный) здания, сооружения, объекта незавершенного строительства	-
3.	Кадастровый номер земельного участка (земельных участков), в границах которого (которых) расположены здание, сооружение, объект незавершенного строительства	43:09:310144:43

**2. Сведения о характеристиках объекта недвижимости с кадастровым номером : 43:09:310144:60 :**

№ п/п	Наименование характеристики	Значение характеристики
1	2	3
4.	Уникальный учетный номер кадастрового квартала, в границах которого расположены здание, сооружение, объект незавершенного строительства	43:09:310144
5.	Адрес здания, сооружения, объекта незавершенного строительства	Российская Федерация, 612410, Кировская область, район Зуевский, город Зуевка, улица Островского, дом 30
5.1.	Сведения о местоположении здания, сооружения, объекта незавершенного строительства (при отсутствии адреса) в структурированном в соответствии с федеральной информационной адресной системой виде	-
5.2.	Дополнительные сведения о местоположении	-
6.	Иные сведения	-

**3. Пояснения к сведениям об объекте недвижимости с кадастровым номером 43:09:310144:60 :**

1.	-
----	---



**Описание местоположения зданий, сооружений,  
объектов незавершенного строительства на земельном участке**

**1. Сведения о характерных точках контура объекта недвижимости  
с кадастровым номером : 43:09:310144:61 :**

Система координат МСК							Зона № 2	
Обозначение характерных точек контура	Содержатся в Едином государственном реестре недвижимости			Определены в ходе выполнения комплексных кадастровых работ			Метод опреде ления коор динат	Формулы, примененные для расчета средней квадратической погрешности определения координат характерных точек (Mt), м, с подставленными в такие формулы значениями и итоговые (вычисленные) значения Mt, м
	Координаты, м		Радиу с, м	Координаты, м		Радиу с, м		
	X	Y	R	X	Y	R		
1	2	3	4	5	6	7	8	9
н132О	-	-	-	560805.74	2284440.3 8	-	Метод спутниковых геодезически х измерений (определени й)	
н133О	-	-	-	560804.47	2284447.0 7	-	Метод спутниковых геодезически х измерений (определени й)	
н134О	-	-	-	560797.89	2284445.8 1	-	Метод спутниковых геодезически х измерений (определени й)	
н135О	-	-	-	560799.15	2284439.1 3	-	Метод спутниковых геодезически х измерений (определени й)	
н132О	-	-	-	560805.74	2284440.3 8	-	Метод спутниковых геодезически х измерений (определени й)	

**2. Сведения о характеристиках объекта недвижимости  
с кадастровым номером : 43:09:310144:61 :**

№ п/п	Наименование характеристики	Значение характеристики
1	2	3
1.	Вид объекта недвижимости	здание
2.	Ранее присвоенный государственный учетный номер (инвентарный) здания, сооружения, объекта незавершенного строительства	-
3.	Кадастровый номер земельного участка (земельных участков), в границах которого (которых) расположены здание, сооружение, объект незавершенного строительства	43:09:310144:40

**2. Сведения о характеристиках объекта недвижимости с кадастровым номером : 43:09:310144:61 :**

№ п/п	Наименование характеристики	Значение характеристики
1	2	3
4.	Уникальный учетный номер кадастрового квартала, в границах которого расположены здание, сооружение, объект незавершенного строительства	43:09:310144
5.	Адрес здания, сооружения, объекта незавершенного строительства	Российская Федерация, 612410, Кировская область, район Зуевский, город Зуевка, улица Островского, дом 21
5.1.	Сведения о местоположении здания, сооружения, объекта незавершенного строительства (при отсутствии адреса) в структурированном в соответствии с федеральной информационной адресной системой виде	-
5.2.	Дополнительные сведения о местоположении	-
6.	Иные сведения	-

**3. Пояснения к сведениям об объекте недвижимости с кадастровым номером 43:09:310144:61 :**

1.	-
----	---

**Описание местоположения зданий, сооружений,  
объектов незавершенного строительства на земельном участке**

**1. Сведения о характерных точках контура объекта недвижимости  
с кадастровым номером : 43:09:310144:62 :**

Система координат МСК							Зона № 2	
Обозначение характерных точек контура	Содержатся в Едином государственном реестре недвижимости			Определены в ходе выполнения комплексных кадастровых работ			Метод опреде ления коор динат	Формулы, примененные для расчета средней квадратической погрешности определения координат характерных точек (Mt), м, с подставленными в такие формулы значениями и итоговые (вычисленные) значения Mt, м
	Координаты, м		Радиу с, м	Координаты, м		Радиу с, м		
	X	Y	R	X	Y	R		
1	2	3	4	5	6	7	8	9
n136O	-	-	-	560828.57	2284458.7 4	-	Метод спутниковых геодезически х измерений (определени й)	
n137O	-	-	-	560827.72	2284464.8 3	-	Метод спутниковых геодезически х измерений (определени й)	
n138O	-	-	-	560821.68	2284463.9 8	-	Метод спутниковых геодезически х измерений (определени й)	
n139O	-	-	-	560822.53	2284457.8 9	-	Метод спутниковых геодезически х измерений (определени й)	
n136O	-	-	-	560828.57	2284458.7 4	-	Метод спутниковых геодезически х измерений (определени й)	

**2. Сведения о характеристиках объекта недвижимости  
с кадастровым номером : 43:09:310144:62 :**

№ п/п	Наименование характеристики	Значение характеристики
1	2	3
1.	Вид объекта недвижимости	здание
2.	Ранее присвоенный государственный учетный номер (инвентарный) здания, сооружения, объекта незавершенного строительства	-
3.	Кадастровый номер земельного участка (земельных участков), в границах которого (которых) расположены здание, сооружение, объект незавершенного строительства	43:09:310144:19

**2. Сведения о характеристиках объекта недвижимости с кадастровым номером : 43:09:310144:62 :**

№ п/п	Наименование характеристики	Значение характеристики
1	2	3
4.	Уникальный учетный номер кадастрового квартала, в границах которого расположены здание, сооружение, объект незавершенного строительства	43:09:310144
5.	Адрес здания, сооружения, объекта незавершенного строительства	Российская Федерация, 612410, Кировская область, район Зуевский, город Зуевка, улица Островского, дом 22
5.1.	Сведения о местоположении здания, сооружения, объекта незавершенного строительства (при отсутствии адреса) в структурированном в соответствии с федеральной информационной адресной системой виде	-
5.2.	Дополнительные сведения о местоположении	-
6.	Иные сведения	-

### 3. Пояснения к сведениям об объекте недвижимости с кадастровым номером 43:09:310144:62 :

1.	-
----	---

**Описание местоположения зданий, сооружений,  
объектов незавершенного строительства на земельном участке**

**1. Сведения о характерных точках контура объекта недвижимости  
с кадастровым номером : 43:09:310144:65 :**

Система координат МСК							Зона № 2	
Обозначение характерных точек контура	Содержатся в Едином государственном реестре недвижимости			Определены в ходе выполнения комплексных кадастровых работ			Метод опреде ления коор динат	Формулы, примененные для расчета средней квадратической погрешности определения координат характерных точек (Mt), м, с подставленными в такие формулы значениями и итоговые (вычисленные) значения Mt, м
	Координаты, м		Радиу с, м	Координаты, м		Радиу с, м		
	X	Y	R	X	Y	R		
1	2	3	4	5	6	7	8	9
n140O	-	-	-	560805.75	2284612.0 3	-	Метод спутниковых геодезически х измерений (определени й)	
n141O	-	-	-	560805.11	2284617.6 9	-	Метод спутниковых геодезически х измерений (определени й)	
n142O	-	-	-	560798.95	2284617.0 0	-	Метод спутниковых геодезически х измерений (определени й)	
n143O	-	-	-	560799.59	2284611.3 3	-	Метод спутниковых геодезически х измерений (определени й)	
n140O	-	-	-	560805.75	2284612.0 3	-	Метод спутниковых геодезически х измерений (определени й)	

**2. Сведения о характеристиках объекта недвижимости  
с кадастровым номером : 43:09:310144:65 :**

№ п/п	Наименование характеристики	Значение характеристики
1	2	3
1.	Вид объекта недвижимости	здание
2.	Ранее присвоенный государственный учетный номер (инвентарный) здания, сооружения, объекта незавершенного строительства	-
3.	Кадастровый номер земельного участка (земельных участков), в границах которого (которых) расположены здание, сооружение, объект незавершенного строительства	43:09:310144:56

**2. Сведения о характеристиках объекта недвижимости с кадастровым номером : 43:09:310144:65 :**

№ п/п	Наименование характеристики	Значение характеристики
1	2	3
4.	Уникальный учетный номер кадастрового квартала, в границах которого расположены здание, сооружение, объект незавершенного строительства	43:09:310144
5.	Адрес здания, сооружения, объекта незавершенного строительства	Российская Федерация, 612410, Кировская область, район Зуевский, город Зуевка, улица Кирова, дом 47
5.1.	Сведения о местоположении здания, сооружения, объекта незавершенного строительства (при отсутствии адреса) в структурированном в соответствии с федеральной информационной адресной системой виде	-
5.2.	Дополнительные сведения о местоположении	-
6.	Иные сведения	-

**3. Пояснения к сведениям об объекте недвижимости с кадастровым номером 43:09:310144:65 :**

1.	-
----	---

**Описание местоположения зданий, сооружений,  
объектов незавершенного строительства на земельном участке**

**1. Сведения о характерных точках контура объекта недвижимости  
с кадастровым номером : 43:09:310144:67 :**

Система координат МСК							Зона № 2	
Обозначение характерных точек контура	Содержатся в Едином государственном реестре недвижимости			Определены в ходе выполнения комплексных кадастровых работ			Метод опреде ления коор динат	Формулы, примененные для расчета средней квадратической погрешности определения координат характерных точек (Mt), м, с подставленными в такие формулы значениями и итоговые (вычисленные) значения Mt, м
	Координаты, м		Радиу с, м	Координаты, м		Радиу с, м		
	X	Y	R	X	Y	R		
1	2	3	4	5	6	7	8	9
н144О	-	-	-	560763.81	2284381.6 0	-	Метод спутниковых геодезически х измерений (определени й)	
н145О	-	-	-	560762.03	2284389.4 0	-	Метод спутниковых геодезически х измерений (определени й)	
н146О	-	-	-	560752.28	2284387.1 7	-	Метод спутниковых геодезически х измерений (определени й)	
н147О	-	-	-	560754.07	2284379.3 7	-	Метод спутниковых геодезически х измерений (определени й)	
н144О	-	-	-	560763.81	2284381.6 0	-	Метод спутниковых геодезически х измерений (определени й)	

**2. Сведения о характеристиках объекта недвижимости  
с кадастровым номером : 43:09:310144:67 :**

№ п/п	Наименование характеристики	Значение характеристики
1	2	3
1.	Вид объекта недвижимости	здание
2.	Ранее присвоенный государственный учетный номер (инвентарный) здания, сооружения, объекта незавершенного строительства	-
3.	Кадастровый номер земельного участка (земельных участков), в границах которого (которых) расположены здание, сооружение, объект незавершенного строительства	43:09:310144:38

**2. Сведения о характеристиках объекта недвижимости с кадастровым номером : 43:09:310144:67 :**

№ п/п	Наименование характеристики	Значение характеристики
1	2	3
4.	Уникальный учетный номер кадастрового квартала, в границах которого расположены здание, сооружение, объект незавершенного строительства	43:09:310144
5.	Адрес здания, сооружения, объекта незавершенного строительства	Российская Федерация, 612410, Кировская область, район Зуевский, город Зуевка, улица Чкалова, дом 24
5.1.	Сведения о местоположении здания, сооружения, объекта незавершенного строительства (при отсутствии адреса) в структурированном в соответствии с федеральной информационной адресной системой виде	-
5.2.	Дополнительные сведения о местоположении	-
6.	Иные сведения	-

**3. Пояснения к сведениям об объекте недвижимости с кадастровым номером 43:09:310144:67 :**

1.	-
----	---



**Описание местоположения зданий, сооружений,  
объектов незавершенного строительства на земельном участке**

**1. Сведения о характерных точках контура объекта недвижимости  
с кадастровым номером : 43:09:310144:68 :**

Система координат МСК							Зона № 2	
Обозначение характерных точек контура	Содержатся в Едином государственном реестре недвижимости			Определены в ходе выполнения комплексных кадастровых работ			Метод опреде ления коор динат	Формулы, примененные для расчета средней квадратической погрешности определения координат характерных точек (Mt), м, с подставленными в такие формулы значениями и итоговые (вычисленные) значения Mt, м
	Координаты, м		Радиу с, м	Координаты, м		Радиу с, м		
	X	Y	R	X	Y	R		
1	2	3	4	5	6	7	8	9
н148О	-	-	-	560883.79	2284535.9 1	-	Метод спутниковых геодезически х измерений (определени й)	
н149О	-	-	-	560881.02	2284544.9 2	-	Метод спутниковых геодезически х измерений (определени й)	
н150О	-	-	-	560874.55	2284542.9 3	-	Метод спутниковых геодезически х измерений (определени й)	
н151О	-	-	-	560877.32	2284533.9 2	-	Метод спутниковых геодезически х измерений (определени й)	
н148О	-	-	-	560883.79	2284535.9 1	-	Метод спутниковых геодезически х измерений (определени й)	

**2. Сведения о характеристиках объекта недвижимости  
с кадастровым номером : 43:09:310144:68 :**

№ п/п	Наименование характеристики	Значение характеристики
1	2	3
1.	Вид объекта недвижимости	здание
2.	Ранее присвоенный государственный учетный номер (инвентарный) здания, сооружения, объекта незавершенного строительства	-
3.	Кадастровый номер земельного участка (земельных участков), в границах которого (которых) расположены здание, сооружение, объект незавершенного строительства	43:09:310144:30

**2. Сведения о характеристиках объекта недвижимости с кадастровым номером : 43:09:310144:68 :**

№ п/п	Наименование характеристики	Значение характеристики
1	2	3
4.	Уникальный учетный номер кадастрового квартала, в границах которого расположены здание, сооружение, объект незавершенного строительства	43:09:310144
5.	Адрес здания, сооружения, объекта незавершенного строительства	Российская Федерация, 612410, Кировская область, район Зуевский, город Зуевка, улица Победы, дом 39
5.1.	Сведения о местоположении здания, сооружения, объекта незавершенного строительства (при отсутствии адреса) в структурированном в соответствии с федеральной информационной адресной системой виде	-
5.2.	Дополнительные сведения о местоположении	-
6.	Иные сведения	-

**3. Пояснения к сведениям об объекте недвижимости с кадастровым номером 43:09:310144:68 :**

1.	-
----	---

**Описание местоположения зданий, сооружений,  
объектов незавершенного строительства на земельном участке**

**1. Сведения о характерных точках контура объекта недвижимости  
с кадастровым номером : 43:09:310144:69 :**

Система координат МСК							Зона № 2	
Обозначение характерных точек контура	Содержатся в Едином государственном реестре недвижимости			Определены в ходе выполнения комплексных кадастровых работ			Метод опреде ления коор динат	Формулы, примененные для расчета средней квадратической погрешности определения координат характерных точек (Mt), м, с подставленными в такие формулы значениями и итоговые (вычисленные) значения Mt, м
	Координаты, м		Радиу с, м	Координаты, м		Радиу с, м		
	X	Y	R	X	Y	R		
1	2	3	4	5	6	7	8	9
н152О	-	-	-	560893.57	2284503.7 5	-	Метод спутниковых геодезически х измерений (определени й)	
н153О	-	-	-	560891.78	2284508.9 5	-	Метод спутниковых геодезически х измерений (определени й)	
н154О	-	-	-	560883.84	2284506.2 1	-	Метод спутниковых геодезически х измерений (определени й)	
н155О	-	-	-	560885.63	2284501.0 1	-	Метод спутниковых геодезически х измерений (определени й)	
н152О	-	-	-	560893.57	2284503.7 5	-	Метод спутниковых геодезически х измерений (определени й)	

**2. Сведения о характеристиках объекта недвижимости  
с кадастровым номером : 43:09:310144:69 :**

№ п/п	Наименование характеристики	Значение характеристики
1	2	3
1.	Вид объекта недвижимости	здание
2.	Ранее присвоенный государственный учетный номер (инвентарный) здания, сооружения, объекта незавершенного строительства	-
3.	Кадастровый номер земельного участка (земельных участков), в границах которого (которых) расположены здание, сооружение, объект незавершенного строительства	43:09:310144:50

**2. Сведения о характеристиках объекта недвижимости с кадастровым номером : 43:09:310144:69 :**

№ п/п	Наименование характеристики	Значение характеристики
1	2	3
4.	Уникальный учетный номер кадастрового квартала, в границах которого расположены здание, сооружение, объект незавершенного строительства	43:09:310144
5.	Адрес здания, сооружения, объекта незавершенного строительства	Российская Федерация, 612410, Кировская область, район Зуевский, город Зуевка, улица Победы, дом 35
5.1.	Сведения о местоположении здания, сооружения, объекта незавершенного строительства (при отсутствии адреса) в структурированном в соответствии с федеральной информационной адресной системой виде	-
5.2.	Дополнительные сведения о местоположении	-
6.	Иные сведения	-

**3. Пояснения к сведениям об объекте недвижимости с кадастровым номером 43:09:310144:69 :**

1.	-
----	---

**Описание местоположения зданий, сооружений,  
объектов незавершенного строительства на земельном участке**

**1. Сведения о характерных точках контура объекта недвижимости  
с кадастровым номером : 43:09:310144:70 :**

Система координат МСК							Зона № 2	
Обозначение характерных точек контура	Содержатся в Едином государственном реестре недвижимости			Определены в ходе выполнения комплексных кадастровых работ			Метод опреде ления коор динат	Формулы, примененные для расчета средней квадратической погрешности определения координат характерных точек (Mt), м, с подставленными в такие формулы значениями и итоговые (вычисленные) значения Mt, м
	Координаты, м		Радиу с, м	Координаты, м		Радиу с, м		
	X	Y	R	X	Y	R		
1	2	3	4	5	6	7	8	9
н156О	-	-	-	560747.87	2284451.3 3	-	Метод спутниковых геодезически х измерений (определени й)	
н157О	-	-	-	560746.26	2284458.0 5	-	Метод спутниковых геодезически х измерений (определени й)	
н158О	-	-	-	560743.55	2284457.4 0	-	Метод спутниковых геодезически х измерений (определени й)	
н159О	-	-	-	560743.61	2284457.1 5	-	Метод спутниковых геодезически х измерений (определени й)	
н160О	-	-	-	560738.31	2284455.8 8	-	Метод спутниковых геодезически х измерений (определени й)	
н161О	-	-	-	560739.80	2284449.6 5	-	Метод спутниковых геодезически х измерений (определени й)	
н162О	-	-	-	560745.10	2284450.9 3	-	Метод спутниковых геодезически х измерений (определени й)	
н163О	-	-	-	560745.16	2284450.6 8	-	Метод спутниковых геодезически х измерений (определени й)	

**1. Сведения о характерных точках контура объекта недвижимости с кадастровым номером : 43:09:310144:70 :**

Система координат МСК							Зона № 2	
Обозначение характерных точек контура	Содержатся в Едином государственном реестре недвижимости			Определены в ходе выполнения комплексных кадастровых работ			Метод опреде ления коор динат	Формулы, примененные для расчета средней квадратической погрешности определения координат характерных точек (Mt), м, с подставленными в такие формулы значениями и итоговые (вычисленные) значения Mt, м
	Координаты, м		Радиу с, м	Координаты, м		Радиу с, м		
	X	Y	R	X	Y	R		
1	2	3	4	5	6	7	8	9
n156O	-	-	-	560747.87	2284451.3 3	-	Метод спутниковых геодезически х измерений (определени й)	

**2. Сведения о характеристиках объекта недвижимости с кадастровым номером : 43:09:310144:70 :**

№ п/п	Наименование характеристики	Значение характеристики
1	2	3
1.	Вид объекта недвижимости	здание
2.	Ранее присвоенный государственный учетный номер (инвентарный) здания, сооружения, объекта незавершенного строительства	-
3.	Кадастровый номер земельного участка (земельных участков), в границах которого (которых) расположены здание, сооружение, объект незавершенного строительства	43:09:310144:57
4.	Уникальный учетный номер кадастрового квартала, в границах которого расположены здание, сооружение, объект незавершенного строительства	43:09:310144
5.	Адрес здания, сооружения, объекта незавершенного строительства	Российская Федерация, 612410, Кировская область, район Зуевский, город Зуевка, улица Чкалова, дом 30
5.1.	Сведения о местоположении здания, сооружения, объекта незавершенного строительства (при отсутствии адреса) в структурированном в соответствии с федеральной информационно-адресной системой виде	-
5.2.	Дополнительные сведения о местоположении	-
6.	Иные сведения	-

**3. Пояснения к сведениям об объекте недвижимости с кадастровым номером 43:09:310144:70 :**

1.	-

**Описание местоположения зданий, сооружений,  
объектов незавершенного строительства на земельном участке**

**1. Сведения о характерных точках контура объекта недвижимости  
с кадастровым номером : 43:09:310144:71 :**

Система координат МСК							Зона № 2	
Обозначение характерных точек контура	Содержатся в Едином государственном реестре недвижимости			Определены в ходе выполнения комплексных кадастровых работ			Метод опреде ления коор динат	Формулы, примененные для расчета средней квадратической погрешности определения координат характерных точек (Mt), м, с подставленными в такие формулы значениями и итоговые (вычисленные) значения Mt, м
	Координаты, м		Радиу с, м	Координаты, м		Радиу с, м		
	X	Y	R	X	Y	R		
1	2	3	4	5	6	7	8	9
h164O	-	-	-	560793.86	2284506.5 3	-	Метод спутниковых геодезически х измерений (определени й)	
h165O	-	-	-	560792.71	2284512.0 9	-	Метод спутниковых геодезически х измерений (определени й)	
h166O	-	-	-	560787.66	2284511.0 5	-	Метод спутниковых геодезически х измерений (определени й)	
h167O	-	-	-	560788.81	2284505.4 9	-	Метод спутниковых геодезически х измерений (определени й)	
h164O	-	-	-	560793.86	2284506.5 3	-	Метод спутниковых геодезически х измерений (определени й)	

**2. Сведения о характеристиках объекта недвижимости  
с кадастровым номером : 43:09:310144:71 :**

№ п/п	Наименование характеристики	Значение характеристики
1	2	3
1.	Вид объекта недвижимости	здание
2.	Ранее присвоенный государственный учетный номер (инвентарный) здания, сооружения, объекта незавершенного строительства	-
3.	Кадастровый номер земельного участка (земельных участков), в границах которого (которых) расположены здание, сооружение, объект незавершенного строительства	43:09:310144:12

**2. Сведения о характеристиках объекта недвижимости с кадастровым номером : 43:09:310144:71 :**

№ п/п	Наименование характеристики	Значение характеристики
1	2	3
4.	Уникальный учетный номер кадастрового квартала, в границах которого расположены здание, сооружение, объект незавершенного строительства	43:09:310144
5.	Адрес здания, сооружения, объекта незавершенного строительства	Российская Федерация, 612410, Кировская область, район Зуевский, город Зуевка, улица Островского, дом 27
5.1.	Сведения о местоположении здания, сооружения, объекта незавершенного строительства (при отсутствии адреса) в структурированном в соответствии с федеральной информационной адресной системой виде	-
5.2.	Дополнительные сведения о местоположении	-
6.	Иные сведения	-

**3. Пояснения к сведениям об объекте недвижимости с кадастровым номером 43:09:310144:71 :**

1.	-
----	---



**Описание местоположения зданий, сооружений,  
объектов незавершенного строительства на земельном участке**

**1. Сведения о характерных точках контура объекта недвижимости  
с кадастровым номером : 43:09:310144:72 :**

Система координат МСК							Зона № 2	
Обозначение характерных точек контура	Содержатся в Едином государственном реестре недвижимости			Определены в ходе выполнения комплексных кадастровых работ			Метод опреде ления коор динат	Формулы, примененные для расчета средней квадратической погрешности определения координат характерных точек (Mt), м, с подставленными в такие формулы значениями и итоговые (вычисленные) значения Mt, м
	Координаты, м		Радиу с, м	Координаты, м		Радиу с, м		
	X	Y	R	X	Y	R		
1	2	3	4	5	6	7	8	9
н168О	-	-	-	560815.56	2284576.8 2	-	Метод спутниковых геодезически х измерений (определени й)	
н169О	-	-	-	560814.38	2284584.9 8	-	Метод спутниковых геодезически х измерений (определени й)	
н170О	-	-	-	560810.07	2284584.3 6	-	Метод спутниковых геодезически х измерений (определени й)	
н171О	-	-	-	560810.10	2284584.1 6	-	Метод спутниковых геодезически х измерений (определени й)	
н172О	-	-	-	560804.05	2284583.2 8	-	Метод спутниковых геодезически х измерений (определени й)	
н173О	-	-	-	560805.18	2284575.5 2	-	Метод спутниковых геодезически х измерений (определени й)	
н174О	-	-	-	560811.23	2284576.3 9	-	Метод спутниковых геодезически х измерений (определени й)	
н175О	-	-	-	560811.25	2284576.1 9	-	Метод спутниковых геодезически х измерений (определени й)	

<b>1. Сведения о характерных точках контура объекта недвижимости с кадастровым номером : 43:09:310144:72 :</b>								
Система координат МСК							Зона № 2	
Обозначение характерных точек контура	Содержатся в Едином государственном реестре недвижимости			Определены в ходе выполнения комплексных кадастровых работ			Метод опреде ления коор динат	Формулы, примененные для расчета средней квадратической погрешности определения координат характерных точек (Mt), м, с подставленными в такие формулы значениями и итоговые (вычисленные) значения Mt, м
	Координаты, м		Радиу с, м	Координаты, м		Радиу с, м		
	X	Y	R	X	Y	R		
1	2	3	4	5	6	7	8	9
n168O	-	-	-	560815.56	2284576.8 2	-	Метод спутниковых геодезически х измерений (определени й)	
<b>2. Сведения о характеристиках объекта недвижимости с кадастровым номером : 43:09:310144:72 :</b>								
№ п/п	Наименование характеристики						Значение характеристики	
1	2						3	
1.	Вид объекта недвижимости						здание	
2.	Ранее присвоенный государственный учетный номер (инвентарный) здания, сооружения, объекта незавершенного строительства						-	
3.	Кадастровый номер земельного участка (земельных участков), в границах которого (которых) расположены здание, сооружение, объект незавершенного строительства						43:09:310144:15	
4.	Уникальный учетный номер кадастрового квартала, в границах которого расположены здание, сооружение, объект незавершенного строительства						43:09:310144	
5.	Адрес здания, сооружения, объекта незавершенного строительства						Российская Федерация, 612410, Кировская область, район Зуевский, город Зуевка, улица Островского, дом 32	
5.1.	Сведения о местоположении здания, сооружения, объекта незавершенного строительства (при отсутствии адреса) в структурированном в соответствии с федеральной информационной адресной системой виде						-	
5.2.	Дополнительные сведения о местоположении						-	
6.	Иные сведения						-	
<b>3. Пояснения к сведениям об объекте недвижимости с кадастровым номером 43:09:310144:72 :</b>								
1.	-							

**Описание местоположения зданий, сооружений,  
объектов незавершенного строительства на земельном участке**

**1. Сведения о характерных точках контура объекта недвижимости  
с кадастровым номером : 43:09:310144:74 :**

Система координат МСК							Зона № 2	
Обозначение характерных точек контура	Содержатся в Едином государственном реестре недвижимости			Определены в ходе выполнения комплексных кадастровых работ			Метод опреде ления коор динат	Формулы, примененные для расчета средней квадратической погрешности определения координат характерных точек (Mt), м, с подставленными в такие формулы значениями и итоговые (вычисленные) значения Mt, м
	Координаты, м		Радиу с, м	Координаты, м		Радиу с, м		
	X	Y	R	X	Y	R		
1	2	3	4	5	6	7	8	9
н176О	-	-	-	560907.92	2284456.5 0	-	Метод спутниковых геодезически х измерений (определени й)	
н177О	-	-	-	560906.27	2284462.0 4	-	Метод спутниковых геодезически х измерений (определени й)	
н178О	-	-	-	560900.83	2284460.4 1	-	Метод спутниковых геодезически х измерений (определени й)	
н179О	-	-	-	560902.48	2284454.8 7	-	Метод спутниковых геодезически х измерений (определени й)	
н176О	-	-	-	560907.92	2284456.5 0	-	Метод спутниковых геодезически х измерений (определени й)	

**2. Сведения о характеристиках объекта недвижимости  
с кадастровым номером : 43:09:310144:74 :**

№ п/п	Наименование характеристики	Значение характеристики
1	2	3
1.	Вид объекта недвижимости	здание
2.	Ранее присвоенный государственный учетный номер (инвентарный) здания, сооружения, объекта незавершенного строительства	-
3.	Кадастровый номер земельного участка (земельных участков), в границах которого (которых) расположены здание, сооружение, объект незавершенного строительства	43:09:310144:49

**2. Сведения о характеристиках объекта недвижимости с кадастровым номером : 43:09:310144:74 :**

№ п/п	Наименование характеристики	Значение характеристики
1	2	3
4.	Уникальный учетный номер кадастрового квартала, в границах которого расположены здание, сооружение, объект незавершенного строительства	43:09:310144
5.	Адрес здания, сооружения, объекта незавершенного строительства	Российская Федерация, 612410, Кировская область, район Зуевский, город Зуевка, улица Победы, дом 31
5.1.	Сведения о местоположении здания, сооружения, объекта незавершенного строительства (при отсутствии адреса) в структурированном в соответствии с федеральной информационной адресной системой виде	-
5.2.	Дополнительные сведения о местоположении	-
6.	Иные сведения	-

**3. Пояснения к сведениям об объекте недвижимости с кадастровым номером 43:09:310144:74 :**

1.	-
----	---

**Описание местоположения зданий, сооружений,  
объектов незавершенного строительства на земельном участке**

**1. Сведения о характерных точках контура объекта недвижимости  
с кадастровым номером : 43:09:310144:75 :**

Система координат МСК							Зона № 2	
Обозначение характерных точек контура	Содержатся в Едином государственном реестре недвижимости			Определены в ходе выполнения комплексных кадастровых работ			Метод опреде ления коор динат	Формулы, примененные для расчета средней квадратической погрешности определения координат характерных точек (Mt), м, с подставленными в такие формулы значениями и итоговые (вычисленные) значения Mt, м
	Координаты, м		Радиу с, м	Координаты, м		Радиу с, м		
	X	Y	R	X	Y	R		
1	2	3	4	5	6	7	8	9
н180О	-	-	-	560722.87	2284559.7 6	-	Метод спутниковых геодезически х измерений (определени й)	
н181О	-	-	-	560721.53	2284565.7 9	-	Метод спутниковых геодезически х измерений (определени й)	
н182О	-	-	-	560715.47	2284564.4 4	-	Метод спутниковых геодезически х измерений (определени й)	
н183О	-	-	-	560716.82	2284558.4 1	-	Метод спутниковых геодезически х измерений (определени й)	
н180О	-	-	-	560722.87	2284559.7 6	-	Метод спутниковых геодезически х измерений (определени й)	

**2. Сведения о характеристиках объекта недвижимости  
с кадастровым номером : 43:09:310144:75 :**

№ п/п	Наименование характеристики	Значение характеристики
1	2	3
1.	Вид объекта недвижимости	здание
2.	Ранее присвоенный государственный учетный номер (инвентарный) здания, сооружения, объекта незавершенного строительства	-
3.	Кадастровый номер земельного участка (земельных участков), в границах которого (которых) расположены здание, сооружение, объект незавершенного строительства	43:09:310144:31

**2. Сведения о характеристиках объекта недвижимости с кадастровым номером : 43:09:310144:75 :**

№ п/п	Наименование характеристики	Значение характеристики
1	2	3
4.	Уникальный учетный номер кадастрового квартала, в границах которого расположены здание, сооружение, объект незавершенного строительства	43:09:310144
5.	Адрес здания, сооружения, объекта незавершенного строительства	Российская Федерация, 612410, Кировская область, район Зуевский, город Зуевка, улица Чкалова, дом 38а
5.1.	Сведения о местоположении здания, сооружения, объекта незавершенного строительства (при отсутствии адреса) в структурированном в соответствии с федеральной информационной адресной системой виде	-
5.2.	Дополнительные сведения о местоположении	-
6.	Иные сведения	-

**3. Пояснения к сведениям об объекте недвижимости с кадастровым номером 43:09:310144:75 :**

1.	-
----	---

**Описание местоположения зданий, сооружений,  
объектов незавершенного строительства на земельном участке**

**1. Сведения о характерных точках контура объекта недвижимости  
с кадастровым номером : 43:09:310144:78 :**

Система координат МСК							Зона № 2	
Обозначение характерных точек контура	Содержатся в Едином государственном реестре недвижимости			Определены в ходе выполнения комплексных кадастровых работ			Метод опреде ления коор динат	Формулы, примененные для расчета средней квадратической погрешности определения координат характерных точек (Mt), м, с подставленными в такие формулы значениями и итоговые (вычисленные) значения Mt, м
	Координаты, м		Радиу с, м	Координаты, м		Радиу с, м		
	X	Y	R	X	Y	R		
1	2	3	4	5	6	7	8	9
н1840	-	-	-	560867.98	2284407.0 1	-	Метод спутниковых геодезически х измерений (определени й)	
н1850	-	-	-	560866.34	2284414.2 8	-	Метод спутниковых геодезически х измерений (определени й)	
н1860	-	-	-	560859.07	2284412.6 3	-	Метод спутниковых геодезически х измерений (определени й)	
н1870	-	-	-	560860.71	2284405.3 7	-	Метод спутниковых геодезически х измерений (определени й)	
н1840	-	-	-	560867.98	2284407.0 1	-	Метод спутниковых геодезически х измерений (определени й)	

**2. Сведения о характеристиках объекта недвижимости  
с кадастровым номером : 43:09:310144:78 :**

№ п/п	Наименование характеристики	Значение характеристики
1	2	3
1.	Вид объекта недвижимости	здание
2.	Ранее присвоенный государственный учетный номер (инвентарный) здания, сооружения, объекта незавершенного строительства	-
3.	Кадастровый номер земельного участка (земельных участков), в границах которого (которых) расположены здание, сооружение, объект незавершенного строительства	43:09:310144:47

**2. Сведения о характеристиках объекта недвижимости с кадастровым номером : 43:09:310144:78 :**

№ п/п	Наименование характеристики	Значение характеристики
1	2	3
4.	Уникальный учетный номер кадастрового квартала, в границах которого расположены здание, сооружение, объект незавершенного строительства	43:09:310144
5.	Адрес здания, сооружения, объекта незавершенного строительства	Российская Федерация, 612410, Кировская область, район Зуевский, город Зуевка, улица Базарная, дом 16
5.1.	Сведения о местоположении здания, сооружения, объекта незавершенного строительства (при отсутствии адреса) в структурированном в соответствии с федеральной информационной адресной системой виде	-
5.2.	Дополнительные сведения о местоположении	-
6.	Иные сведения	-

**3. Пояснения к сведениям об объекте недвижимости с кадастровым номером 43:09:310144:78 :**

1.	-
----	---



**Описание местоположения зданий, сооружений,  
объектов незавершенного строительства на земельном участке**

**1. Сведения о характерных точках контура объекта недвижимости  
с кадастровым номером : 43:09:310144:79 :**

Система координат МСК							Зона № 2	
Обозначение характерных точек контура	Содержатся в Едином государственном реестре недвижимости			Определены в ходе выполнения комплексных кадастровых работ			Метод опреде ления коор динат	Формулы, примененные для расчета средней квадратической погрешности определения координат характерных точек (Mt), м, с подставленными в такие формулы значениями и итоговые (вычисленные) значения Mt, м
	Координаты, м		Радиу с, м	Координаты, м		Радиу с, м		
	X	Y	R	X	Y	R		
1	2	3	4	5	6	7	8	9
h188O	-	-	-	560889.12	2284520.4 7	-	Метод спутниковых геодезически х измерений (определени й)	
h189O	-	-	-	560887.35	2284526.8 8	-	Метод спутниковых геодезически х измерений (определени й)	
h190O	-	-	-	560881.18	2284525.1 7	-	Метод спутниковых геодезически х измерений (определени й)	
h191O	-	-	-	560882.95	2284518.7 6	-	Метод спутниковых геодезически х измерений (определени й)	
h188O	-	-	-	560889.12	2284520.4 7	-	Метод спутниковых геодезически х измерений (определени й)	

**2. Сведения о характеристиках объекта недвижимости  
с кадастровым номером : 43:09:310144:79 :**

№ п/п	Наименование характеристики	Значение характеристики
1	2	3
1.	Вид объекта недвижимости	здание
2.	Ранее присвоенный государственный учетный номер (инвентарный) здания, сооружения, объекта незавершенного строительства	-
3.	Кадастровый номер земельного участка (земельных участков), в границах которого (которых) расположены здание, сооружение, объект незавершенного строительства	43:09:310144:26

**2. Сведения о характеристиках объекта недвижимости с кадастровым номером : 43:09:310144:79 :**

№ п/п	Наименование характеристики	Значение характеристики
1	2	3
4.	Уникальный учетный номер кадастрового квартала, в границах которого расположены здание, сооружение, объект незавершенного строительства	43:09:310144
5.	Адрес здания, сооружения, объекта незавершенного строительства	Российская Федерация, 612410, Кировская область, район Зуевский, город Зуевка, улица Победы, дом 37
5.1.	Сведения о местоположении здания, сооружения, объекта незавершенного строительства (при отсутствии адреса) в структурированном в соответствии с федеральной информационной адресной системой виде	-
5.2.	Дополнительные сведения о местоположении	-
6.	Иные сведения	-

**3. Пояснения к сведениям об объекте недвижимости с кадастровым номером 43:09:310144:79 :**

1.	-
----	---

**Описание местоположения зданий, сооружений,  
объектов незавершенного строительства на земельном участке**

**1. Сведения о характерных точках контура объекта недвижимости  
с кадастровым номером : 43:09:310144:80 :**

Система координат МСК							Зона № 2	
Обозначение характерных точек контура	Содержатся в Едином государственном реестре недвижимости			Определены в ходе выполнения комплексных кадастровых работ			Метод опреде ления коор динат	Формулы, примененные для расчета средней квадратической погрешности определения координат характерных точек (Mt), м, с подставленными в такие формулы значениями и итоговые (вычисленные) значения Mt, м
	Координаты, м		Радиу с, м	Координаты, м		Радиу с, м		
	X	Y	R	X	Y	R		
1	2	3	4	5	6	7	8	9
н192О	-	-	-	560826.46	2284608.9 2	-	Метод спутниковых геодезически х измерений (определени й)	
н193О	-	-	-	560826.20	2284618.8 4	-	Метод спутниковых геодезически х измерений (определени й)	
н194О	-	-	-	560820.31	2284618.6 8	-	Метод спутниковых геодезически х измерений (определени й)	
н195О	-	-	-	560820.56	2284608.7 7	-	Метод спутниковых геодезически х измерений (определени й)	
н192О	-	-	-	560826.46	2284608.9 2	-	Метод спутниковых геодезически х измерений (определени й)	

**2. Сведения о характеристиках объекта недвижимости  
с кадастровым номером : 43:09:310144:80 :**

№ п/п	Наименование характеристики	Значение характеристики
1	2	3
1.	Вид объекта недвижимости	здание
2.	Ранее присвоенный государственный учетный номер (инвентарный) здания, сооружения, объекта незавершенного строительства	-
3.	Кадастровый номер земельного участка (земельных участков), в границах которого (которых) расположены здание, сооружение, объект незавершенного строительства	43:09:310144:23

**2. Сведения о характеристиках объекта недвижимости с кадастровым номером : 43:09:310144:80 :**

№ п/п	Наименование характеристики	Значение характеристики
1	2	3
4.	Уникальный учетный номер кадастрового квартала, в границах которого расположены здание, сооружение, объект незавершенного строительства	43:09:310144
5.	Адрес здания, сооружения, объекта незавершенного строительства	Российская Федерация, 612410, Кировская область, район Зуевский, город Зуевка, улица Кирова, дом 45
5.1.	Сведения о местоположении здания, сооружения, объекта незавершенного строительства (при отсутствии адреса) в структурированном в соответствии с федеральной информационной адресной системой виде	-
5.2.	Дополнительные сведения о местоположении	-
6.	Иные сведения	-

**3. Пояснения к сведениям об объекте недвижимости с кадастровым номером 43:09:310144:80 :**

1.	-
----	---

**Описание местоположения зданий, сооружений,  
объектов незавершенного строительства на земельном участке**

**1. Сведения о характерных точках контура объекта недвижимости  
с кадастровым номером : 43:09:310144:81 :**

Система координат МСК							Зона № 2	
Обозначение характерных точек контура	Содержатся в Едином государственном реестре недвижимости			Определены в ходе выполнения комплексных кадастровых работ			Метод опреде ления коор динат	Формулы, примененные для расчета средней квадратической погрешности определения координат характерных точек (Mt), м, с подставленными в такие формулы значениями и итоговые (вычисленные) значения Mt, м
	Координаты, м		Радиу с, м	Координаты, м		Радиу с, м		
	X	Y	R	X	Y	R		
1	2	3	4	5	6	7	8	9
н196О	-	-	-	560750.53	2284430.2 2	-	Метод спутниковых геодезически х измерений (определени й)	
н197О	-	-	-	560749.13	2284436.3 1	-	Метод спутниковых геодезически х измерений (определени й)	
н198О	-	-	-	560743.04	2284434.9 2	-	Метод спутниковых геодезически х измерений (определени й)	
н199О	-	-	-	560744.44	2284428.8 2	-	Метод спутниковых геодезически х измерений (определени й)	
н196О	-	-	-	560750.53	2284430.2 2	-	Метод спутниковых геодезически х измерений (определени й)	

**2. Сведения о характеристиках объекта недвижимости  
с кадастровым номером : 43:09:310144:81 :**

№ п/п	Наименование характеристики	Значение характеристики
1	2	3
1.	Вид объекта недвижимости	здание
2.	Ранее присвоенный государственный учетный номер (инвентарный) здания, сооружения, объекта незавершенного строительства	-
3.	Кадастровый номер земельного участка (земельных участков), в границах которого (которых) расположены здание, сооружение, объект незавершенного строительства	43:09:310144:36

**2. Сведения о характеристиках объекта недвижимости с кадастровым номером : 43:09:310144:81 :**

№ п/п	Наименование характеристики	Значение характеристики
1	2	3
4.	Уникальный учетный номер кадастрового квартала, в границах которого расположены здание, сооружение, объект незавершенного строительства	43:09:310144
5.	Адрес здания, сооружения, объекта незавершенного строительства	Российская Федерация, 612410, Кировская область, район Зуевский, город Зуевка, улица Чкалова, дом 28
5.1.	Сведения о местоположении здания, сооружения, объекта незавершенного строительства (при отсутствии адреса) в структурированном в соответствии с федеральной информационной адресной системой виде	-
5.2.	Дополнительные сведения о местоположении	-
6.	Иные сведения	-

**3. Пояснения к сведениям об объекте недвижимости с кадастровым номером 43:09:310144:81 :**

1.	-
----	---

**Описание местоположения зданий, сооружений,  
объектов незавершенного строительства на земельном участке**

**1. Сведения о характерных точках контура объекта недвижимости  
с кадастровым номером : 43:09:310144:82 :**

Система координат МСК							Зона № 2	
Обозначение характерных точек контура	Содержатся в Едином государственном реестре недвижимости			Определены в ходе выполнения комплексных кадастровых работ			Метод опреде ления коор динат	Формулы, примененные для расчета средней квадратической погрешности определения координат характерных точек (Mt), м, с подставленными в такие формулы значениями и итоговые (вычисленные) значения Mt, м
	Координаты, м		Радиу с, м	Координаты, м		Радиу с, м		
	X	Y	R	X	Y	R		
1	2	3	4	5	6	7	8	9
н200О	-	-	-	560730.47	2284520.1 7	-	Метод спутниковых геодезически х измерений (определени й)	
н201О	-	-	-	560728.97	2284526.4 1	-	Метод спутниковых геодезически х измерений (определени й)	
н202О	-	-	-	560723.48	2284525.0 9	-	Метод спутниковых геодезически х измерений (определени й)	
н203О	-	-	-	560724.98	2284518.8 5	-	Метод спутниковых геодезически х измерений (определени й)	
н200О	-	-	-	560730.47	2284520.1 7	-	Метод спутниковых геодезически х измерений (определени й)	

**2. Сведения о характеристиках объекта недвижимости  
с кадастровым номером : 43:09:310144:82 :**

№ п/п	Наименование характеристики	Значение характеристики
1	2	3
1.	Вид объекта недвижимости	здание
2.	Ранее присвоенный государственный учетный номер (инвентарный) здания, сооружения, объекта незавершенного строительства	-
3.	Кадастровый номер земельного участка (земельных участков), в границах которого (которых) расположены здание, сооружение, объект незавершенного строительства	43:09:310144:32

**2. Сведения о характеристиках объекта недвижимости с кадастровым номером : 43:09:310144:82 :**

№ п/п	Наименование характеристики	Значение характеристики
1	2	3
4.	Уникальный учетный номер кадастрового квартала, в границах которого расположены здание, сооружение, объект незавершенного строительства	43:09:310144
5.	Адрес здания, сооружения, объекта незавершенного строительства	Российская Федерация, 612410, Кировская область, район Зуевский, город Зуевка, улица Чкалова, дом 38
5.1.	Сведения о местоположении здания, сооружения, объекта незавершенного строительства (при отсутствии адреса) в структурированном в соответствии с федеральной информационной адресной системой виде	-
5.2.	Дополнительные сведения о местоположении	-
6.	Иные сведения	-

**3. Пояснения к сведениям об объекте недвижимости с кадастровым номером 43:09:310144:82 :**

1.	-
----	---



**Описание местоположения зданий, сооружений,  
объектов незавершенного строительства на земельном участке**

**1. Сведения о характерных точках контура объекта недвижимости  
с кадастровым номером : 43:09:310144:83 :**

Система координат МСК							Зона № 2	
Обозначение характерных точек контура	Содержатся в Едином государственном реестре недвижимости			Определены в ходе выполнения комплексных кадастровых работ			Метод опреде ления коор динат	Формулы, примененные для расчета средней квадратической погрешности определения координат характерных точек (Mt), м, с подставленными в такие формулы значениями и итоговые (вычисленные) значения Mt, м
	Координаты, м		Радиу с, м	Координаты, м		Радиу с, м		
	X	Y	R	X	Y	R		
1	2	3	4	5	6	7	8	9
н204О	-	-	-	560740.97	2284473.2 6	-	Метод спутниковых геодезически х измерений (определени й)	
н205О	-	-	-	560739.35	2284479.8 1	-	Метод спутниковых геодезически х измерений (определени й)	
н206О	-	-	-	560733.52	2284478.3 7	-	Метод спутниковых геодезически х измерений (определени й)	
н207О	-	-	-	560735.15	2284471.8 1	-	Метод спутниковых геодезически х измерений (определени й)	
н204О	-	-	-	560740.97	2284473.2 6	-	Метод спутниковых геодезически х измерений (определени й)	

**2. Сведения о характеристиках объекта недвижимости  
с кадастровым номером : 43:09:310144:83 :**

№ п/п	Наименование характеристики	Значение характеристики
1	2	3
1.	Вид объекта недвижимости	здание
2.	Ранее присвоенный государственный учетный номер (инвентарный) здания, сооружения, объекта незавершенного строительства	-
3.	Кадастровый номер земельного участка (земельных участков), в границах которого (которых) расположены здание, сооружение, объект незавершенного строительства	43:09:310144:35

**2. Сведения о характеристиках объекта недвижимости с кадастровым номером : 43:09:310144:83 :**

№ п/п	Наименование характеристики	Значение характеристики
1	2	3
4.	Уникальный учетный номер кадастрового квартала, в границах которого расположены здание, сооружение, объект незавершенного строительства	43:09:310144
5.	Адрес здания, сооружения, объекта незавершенного строительства	Российская Федерация, 612410, Кировская область, район Зуевский, город Зуевка, улица Чкалова, дом 32
5.1.	Сведения о местоположении здания, сооружения, объекта незавершенного строительства (при отсутствии адреса) в структурированном в соответствии с федеральной информационной адресной системой виде	-
5.2.	Дополнительные сведения о местоположении	-
6.	Иные сведения	-

**3. Пояснения к сведениям об объекте недвижимости с кадастровым номером 43:09:310144:83 :**

1.	-
----	---

**Описание местоположения зданий, сооружений,  
объектов незавершенного строительства на земельном участке**

**1. Сведения о характерных точках контура объекта недвижимости  
с кадастровым номером : 43:09:310144:86 :**

Система координат МСК							Зона № 2	
Обозначение характерных точек контура	Содержатся в Едином государственном реестре недвижимости			Определены в ходе выполнения комплексных кадастровых работ			Метод опреде ления коор динат	Формулы, примененные для расчета средней квадратической погрешности определения координат характерных точек (Mt), м, с подставленными в такие формулы значениями и итоговые (вычисленные) значения Mt, м
	Координаты, м		Радиу с, м	Координаты, м		Радиу с, м		
	X	Y	R	X	Y	R		
1	2	3	4	5	6	7	8	9
н208О	-	-	-	560737.21	2284610.1 7	-	Метод спутниковых геодезически х измерений (определени й)	
н209О	-	-	-	560736.64	2284619.5 0	-	Метод спутниковых геодезически х измерений (определени й)	
н210О	-	-	-	560729.95	2284619.0 9	-	Метод спутниковых геодезически х измерений (определени й)	
н211О	-	-	-	560730.52	2284609.7 6	-	Метод спутниковых геодезически х измерений (определени й)	
н208О	-	-	-	560737.21	2284610.1 7	-	Метод спутниковых геодезически х измерений (определени й)	

**2. Сведения о характеристиках объекта недвижимости  
с кадастровым номером : 43:09:310144:86 :**

№ п/п	Наименование характеристики	Значение характеристики
1	2	3
1.	Вид объекта недвижимости	здание
2.	Ранее присвоенный государственный учетный номер (инвентарный) здания, сооружения, объекта незавершенного строительства	-
3.	Кадастровый номер земельного участка (земельных участков), в границах которого (которых) расположены здание, сооружение, объект незавершенного строительства	43:09:310144:6

**2. Сведения о характеристиках объекта недвижимости с кадастровым номером : 43:09:310144:86 :**

№ п/п	Наименование характеристики	Значение характеристики
1	2	3
4.	Уникальный учетный номер кадастрового квартала, в границах которого расположены здание, сооружение, объект незавершенного строительства	43:09:310144
5.	Адрес здания, сооружения, объекта незавершенного строительства	Российская Федерация, 612410, Кировская область, район Зуевский, город Зуевка, улица Кирова, дом 51а
5.1.	Сведения о местоположении здания, сооружения, объекта незавершенного строительства (при отсутствии адреса) в структурированном в соответствии с федеральной информационной адресной системой виде	-
5.2.	Дополнительные сведения о местоположении	-
6.	Иные сведения	-

**3. Пояснения к сведениям об объекте недвижимости с кадастровым номером 43:09:310144:86 :**

1.	-
----	---

**Описание местоположения зданий, сооружений,  
объектов незавершенного строительства на земельном участке**

**1. Сведения о характерных точках контура объекта недвижимости  
с кадастровым номером : 43:09:310144:89 :**

Система координат МСК							Зона № 2	
Обозначение характерных точек контура	Содержатся в Едином государственном реестре недвижимости			Определены в ходе выполнения комплексных кадастровых работ			Метод опреде ления коор динат	Формулы, примененные для расчета средней квадратической погрешности определения координат характерных точек (Mt), м, с подставленными в такие формулы значениями и итоговые (вычисленные) значения Mt, м
	Координаты, м		Радиу с, м	Координаты, м		Радиу с, м		
	X	Y	R	X	Y	R		
1	2	3	4	5	6	7	8	9
н2120	-	-	-	560721.29	2284597.4 9	-	Метод спутниковых геодезически х измерений (определени й)	
н2130	-	-	-	560719.47	2284617.4 1	-	Метод спутниковых геодезически х измерений (определени й)	
н2140	-	-	-	560719.01	2284617.3 6	-	Метод спутниковых геодезически х измерений (определени й)	
н2150	-	-	-	560718.89	2284618.6 7	-	Метод спутниковых геодезически х измерений (определени й)	
н2160	-	-	-	560718.25	2284618.6 1	-	Метод спутниковых геодезически х измерений (определени й)	
н2170	-	-	-	560718.37	2284617.3 0	-	Метод спутниковых геодезически х измерений (определени й)	
н2180	-	-	-	560712.53	2284616.7 7	-	Метод спутниковых геодезически х измерений (определени й)	
н2190	-	-	-	560712.48	2284617.2 9	-	Метод спутниковых геодезически х измерений (определени й)	

**1. Сведения о характерных точках контура объекта недвижимости с кадастровым номером : 43:09:310144:89 :**

Система координат МСК	Зона № 2
-----------------------	----------

Система координат МСК	Зона № 2
-----------------------	----------

Обозначение характерных точек контура	Содержатся в Едином государственном реестре недвижимости			Определены в ходе выполнения комплексных кадастровых работ			Метод опреде ления коор динат	Формулы, примененные для расчета средней квадратической погрешности определения координат характерных точек (Mt), м, с подставленными в такие формулы значениями и итоговые (вычисленные) значения Mt, м
	Координаты, м		Радиу с, м	Координаты, м		Радиу с, м		
	X	Y	R	X	Y	R		
1	2	3	4	5	6	7	8	9
н2200	-	-	-	560711.96	2284617.2 4	-	Метод спутниковых геодезически х измерений (определени й)	
н2210	-	-	-	560712.01	2284616.7 2	-	Метод спутниковых геодезически х измерений (определени й)	
н2220	-	-	-	560707.06	2284616.2 7	-	Метод спутниковых геодезически х измерений (определени й)	
н2230	-	-	-	560706.94	2284617.5 6	-	Метод спутниковых геодезически х измерений (определени й)	
н2240	-	-	-	560706.30	2284617.5 1	-	Метод спутниковых геодезически х измерений (определени й)	
н2250	-	-	-	560706.42	2284616.2 1	-	Метод спутниковых геодезически х измерений (определени й)	
н2260	-	-	-	560706.30	2284616.2 0	-	Метод спутниковых геодезически х измерений (определени й)	
н2270	-	-	-	560708.12	2284596.2 8	-	Метод спутниковых геодезически х измерений (определени й)	

**1. Сведения о характерных точках контура объекта недвижимости с кадастровым номером : 43:09:310144:89 :**

Система координат МСК							Зона № 2	
Обозначение характерных точек контура	Содержатся в Едином государственном реестре недвижимости			Определены в ходе выполнения комплексных кадастровых работ			Метод опреде ления коор динат	Формулы, примененные для расчета средней квадратической погрешности определения координат характерных точек (Mt), м, с подставленными в такие формулы значениями и итоговые (вычисленные) значения Mt, м
	Координаты, м		Радиу с, м	Координаты, м		Радиу с, м		
	X	Y	R	X	Y	R		
1	2	3	4	5	6	7	8	9
n212O	-	-	-	560721.29	2284597.4 9	-	Метод спутниковых геодезически х измерений (определени й)	

**2. Сведения о характеристиках объекта недвижимости с кадастровым номером : 43:09:310144:89 :**

№ п/п	Наименование характеристики	Значение характеристики
1	2	3
1.	Вид объекта недвижимости	здание
2.	Ранее присвоенный государственный учетный номер (инвентарный) здания, сооружения, объекта незавершенного строительства	-
3.	Кадастровый номер земельного участка (земельных участков), в границах которого (которых) расположены здание, сооружение, объект незавершенного строительства	43:09:310144:29
4.	Уникальный учетный номер кадастрового квартала, в границах которого расположены здание, сооружение, объект незавершенного строительства	43:09:310144
5.	Адрес здания, сооружения, объекта незавершенного строительства	Российская Федерация, 612410, Кировская область, район Зуевский, город Зуевка, улица Кирова, дом 53
5.1.	Сведения о местоположении здания, сооружения, объекта незавершенного строительства (при отсутствии адреса) в структурированном в соответствии с федеральной информационно-адресной системой виде	-
5.2.	Дополнительные сведения о местоположении	-
6.	Иные сведения	-

**3. Пояснения к сведениям об объекте недвижимости с кадастровым номером 43:09:310144:89 :**

1.	-

## Карта-план территории Схема геодезических построений

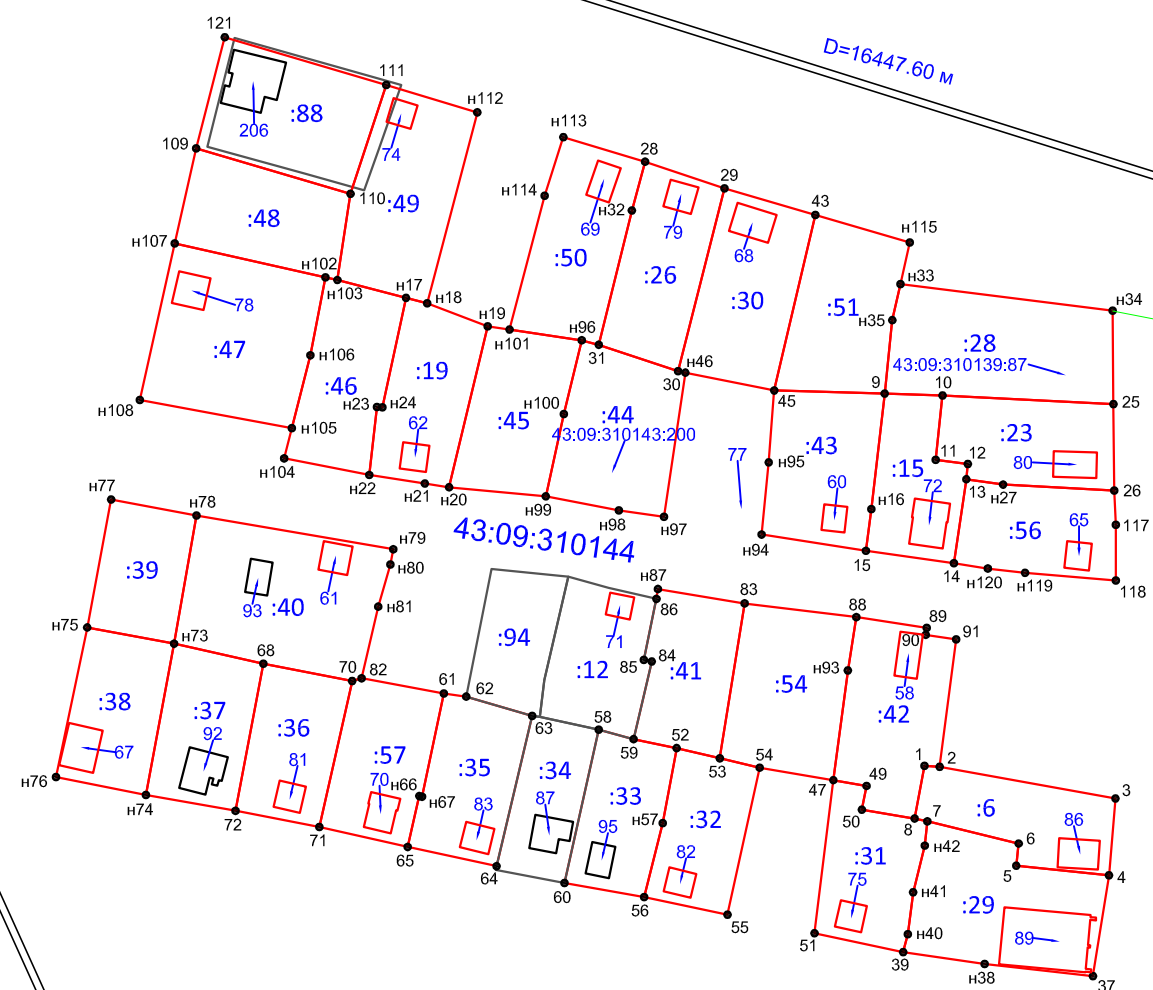
Заозерье
----------

## Зуевка

## Салычи


Масштаб не определен


Условные обозначения: представлены в составе раздела "Схема геодезических построений"








## Схема геодезических построений

 - вновь образованная часть границы, сведения о которой достаточны для определения ее местоположения;

 - существующая часть границы, имеющиеся в ГКН сведения о которой достаточны для определения ее местоположения;

 - существующая часть границы, имеющиеся в ГКН сведения о которой достаточны для определения ее местоположения;

 - граница кадастрового квартала;

 - граница населенного пункта;


43:09:310144 - номер кадастрового квартала;

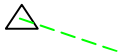
• 10 - ранее определенная характерная точка границы, сведения о которой достаточны для определения ее положения на местности (номер присвоен условно);

• н16 - вновь образованная характерная точка границы, сведения о которой позволяют однозначно определить ее положения на местности (номер присвоен условно);

:23 - кадастровый номер уточняемого земельного участка или объекта капитального строительства;

 - пункт государственной геодезической сети (ГГС);

 - базисная линия;

 - направление от базовой станции до характерной точки кадастровых работ.



Карта-план территории  
Схема границ земельных участков





**МУНИЦИПАЛЬНЫЙ КОНТРАКТ № 0340200003322004239**

на выполнение комплексных кадастровых работ в отношении кадастровых кварталов на территории муниципального образования «Зуевское городское поселение Зуевского района Кировской области»  
ИКЗ 223430900104643090100100550027112244

г. Зуевка

«16» мая 2022 г.

Администрация Зуевского района Кировской области, действующая от имени муниципального образования Зуевский муниципальный район Кировской области, именуемая в дальнейшем «Заказчик», в лице главы Зуевского района Кощеева Анатолия Николаевича, действующего на основании Устава муниципального образования Зуевский муниципальный район Кировской области, зарегистрированного Главным управлением министерства юстиции Российской Федерации по Приволжскому Федеральному округу в Кировской области RU № 4350900002005001, свидетельство о регистрации Устава муниципального образования № 15009 выдано 06.10.2005, с одной стороны и, Общество с ограниченной ответственностью «Институт по изысканиям и проектированию объектов строительства и инфраструктуры «Кировводпроект» (ООО «Институт «Кировводпроект»), далее именуемое «Исполнитель», в лице генерального директора ООО «Институт «Кировводпроект» Смирнова Владимира Григорьевича, действующего на основании Устава, с другой стороны, совместно именуемые «Стороны», с соблюдением требований Гражданского кодекса Российской Федерации, Федерального закона от 05.04.2013 № 44-ФЗ «О контрактной системе в сфере закупок товаров, работ, услуг для обеспечения государственных и муниципальных нужд» (далее – Федеральный Закон № 44-ФЗ) и иных нормативных правовых актов Российской Федерации, на основании результатов осуществления закупки путем проведения электронного аукциона (извещение № 0340200003322004239 от 21.04.2022 (Протокол подведения итогов определения поставщика (подрядчика, исполнителя) № 0340200003322004239 от 04.05.2022) заключили настоящий муниципальный контракт (далее - Контракт) о нижеследующем:

## **1. ПРЕДМЕТ КОНТРАКТА**

1.1. Исполнитель обязуется выполнить комплексные кадастровые работы в отношении кадастровых кварталов на территории муниципального образования «Зуевское городское поселение Зуевского района Кировской области» (далее – Работы) в соответствии Техническим заданием, являющимся приложением к Контракту, а Заказчик обязуется принять выполненные Работы и оплатить их на условиях, предусмотренных Контрактом.

1.2. Результатом выполнения Работ является внесение сведений об объектах недвижимости, содержащихся в картах-планах территорий кадастровых кварталов 43:09:310135, 43:09:310136, 43:09:310138, 43:09:310144 в ЕГРН.

## **2. СРОКИ ВЫПОЛНЕНИЯ РАБОТ, СРОК ДЕЙСТВИЯ КОНТРАКТА**

2.1. Проект карты-плана территории в соответствии с Техническим заданием должен быть выполнен Исполнителем и передан в согласительную комиссию, созданную в соответствии со статьей 42.10 Федерального закона от 24.07.2014 г. № 221-ФЗ, не позднее «15» июня 2022 г.

2.2. Датой окончания выполнения Работ считается дата подписания Заказчиком Акта выполненных работ.

2.3. Срок действия контракта – до 15 декабря 2022 года, а в части оплаты – до полного

исполнения Сторонами своих обязательств.

### **3. СТОИМОСТЬ РАБОТ И ПОРЯДОК РАСЧЕТОВ**

3.1. Цена Контракта составляет 345083,25 (триста сорок пять тысяч восемьдесят три рубля 25 копеек), без НДС.

3.2. Сумма, подлежащая уплате Заказчиком Исполнителю - юридическому лицу или физическому лицу, в том числе зарегистрированному в качестве индивидуального предпринимателя, уменьшается на размер налогов, сборов и иных обязательных платежей в бюджеты бюджетной системы Российской Федерации, связанных с оплатой контракта, если в соответствии с законодательством Российской Федерации о налогах и сборах такие налоги, сборы и иные обязательные платежи подлежат уплате в бюджеты бюджетной системы Российской Федерации Заказчиком.

3.3. Цена Контракта является твердой и определяется на весь срок исполнения Контракта.

3.4. Цена Контракта включает в себя все расходы Исполнителя, связанные с надлежащим исполнением обязательств по Контракту, а также все налоги, сборы и иные обязательные платежи, установленные законодательством Российской Федерации.

3.5. Цена Контракта может быть снижена по соглашению Сторон, без изменения предусмотренных Контрактом объема работ и иных условий исполнения Контракта.

3.6. Оплата производится по безналичному расчету, путем перечисления Заказчиком денежных средств на расчетный счет Исполнителя, указанный в Контракте. Оплата по Контракту будет произведена в срок не более 10 (десяти) рабочих дней с даты подписания Заказчиком Акта выполненных работ.

3.7. Основанием для оплаты являются подписанный Заказчиком Акт выполненных работ и полученные от Исполнителя счет на оплату, счет-фактура (при наличии).

3.8. Обязательства Заказчика по оплате считаются выполненными в момент списания денежных средств со счета Заказчика.

3.9. Финансирование Контракта осуществляется за счет федерального бюджета, бюджета Кировской области, бюджета муниципального образования Зуевский муниципальный район Кировской области.

3.10. Аванс не предусмотрен.

### **4. ПРАВА И ОБЯЗАННОСТИ СТОРОН**

#### **4.1. Заказчик вправе:**

4.1.1. Требовать от Исполнителя надлежащего исполнения обязательств в соответствии с условиями Контракта и требованиями законодательства Российской Федерации, а также требовать своевременного устранения выявленных недостатков за счёт Исполнителя.

4.1.2. Требовать от Исполнителя представления надлежащим образом оформленной отчетной документации и материалов, подтверждающих исполнение обязательств в соответствии Контрактом.

4.1.3. Запрашивать у Исполнителя информацию о ходе выполнения Работ, объемах и сроках их выполнения.

4.1.4. При обнаружении в ходе выполнения Работ отступлений от условий Контракта, которые могут ухудшить качество выполненных Работ, или иных недостатков заявить об этом Исполнителю, назначив срок их устранения.

#### **4.2. Заказчик обязан:**

4.2.1. Принять выполненные Работы в соответствии с условиями Контракта.

4.2.2. Оплатить принятые Работы в соответствии с условиями Контракта.

4.2.3. В течение 1 (одного) рабочего дня с даты утверждения карты-плана, передать копию акта об утверждении карты-плана территории Исполнителю.

4.2.4. В течение 5 (пяти) рабочих дней с даты получения от органа регистрации прав документов, указанных в пункте 7.2 Технического задания, уведомить Исполнителя о получении данных документов.

#### **4.3. Исполнитель вправе:**

4.3.1. Требовать своевременной оплаты выполненных Работ в соответствии с условиями Контракта.

4.3.2. Получать от Заказчика информацию и документацию, необходимую для выполнения Работ.

4.3.3. Досрочно исполнить обязательства, предусмотренные Контрактом.

4.3.4. Привлекать к выполнению Работ субподрядчиков. Субподрядчики, привлекаемые к выполнению Работ, должны соответствовать требованиям, указанным в пункте 4.4.7. Контракта.

#### **4.4. Исполнитель обязан:**

4.4.1. Выполнить работы в сроки, указанные в 2.1 Контракта.

4.4.2. В течение 1 (одного) рабочего дня с даты получения от Заказчика копии акта об утверждении карты-плана территории передать Заказчику материалы, предусмотренные пунктом 12 Технического задания.

4.4.3. В течение 10 (десяти) рабочих дней с даты получения от согласительной комиссии решения о необходимости внесения изменений в проект карты-плана территории внести соответствующие изменения и представить в согласительную комиссию доработанную карту-план территории.

4.4.4. В течение 5 (пяти) рабочих дней с даты получения от Заказчика уведомления о получении от органа регистрации прав документов, предусмотренных пунктом 7.2 Технического задания, сформировать с использованием единой информационной системы, подписать усиленной электронной подписью лица, имеющего право действовать от имени Исполнителя и разместить в единой информационной системе документ о приемке.

4.4.5. В течение 10 (десяти) рабочих дней с даты получения от Заказчика замечаний к результатам выполненных Работ обеспечить их устранение и направление Заказчику исправленных материалов.

4.4.6. Устранять недостатки в результатах Работ в период действия гарантийных обязательств в соответствии с пунктом 5.4 Контракта.

4.4.7. Соответствовать требованиям Федерального Закона от 24.07.2007 г. N 221-ФЗ «О кадастровой деятельности», предъявляемым к лицам, выполняющим Работы.

4.4.8. Представить Заказчику в течение 10 (десяти) рабочих дней с даты подписания Контракта следующую информацию:

сведения о внесении в реестр членов саморегулируемой организации 2-х кадастровых инженеров, состоящих в штате юридического лица (Ф.И.О. кадастрового инженера полностью, полное наименование саморегулируемой организации кадастровых инженеров, трудовой договор заключённый Исполнителем с кадастровым инженером) – для Исполнителя, являющегося юридическим лицом;

сведения о внесении кадастрового инженера в реестр членов саморегулируемой организации кадастровых инженеров (Ф.И.О. кадастрового инженера полностью, полное наименование саморегулируемой организации кадастровых инженеров) – для Исполнителя, являющегося физическим лицом, в том числе индивидуальным предпринимателем.

В случае окончания срока действия указанных документов до исполнения обязательств по Контракту Исполнитель в установленные законодательством Российской Федерации сроки обязан обеспечить продление их действия.

4.4.9. Обеспечить при выполнении Работ мероприятия по технике безопасности, пожарной безопасности, охране окружающей среды во время проведения Работ.

4.4.10. Выполнять указания Заказчика, в том числе о внесении изменений и дополнений в документацию, в сроки, согласованные Сторонами, если они не противоречат условиям Контракта.

4.4.11. Предоставлять по запросу Заказчика, в сроки, указанные в таком запросе, информацию о ходе выполнения Работ, объёмах и сроках их выполнения.

4.4.12. Проинформировать Заказчика о заключённом договоре субподряда в течение

10 (десяти) рабочих дней даты заключения такого договора, с указанием предмета

договора, стоимости работ по договору, срока выполнения работ, наименования и юридического адреса субподрядчика, а также представить информацию, указанную в пункте 4.4.8 Контракта.

4.4.13. Нести ответственность перед Заказчиком за ненадлежащее выполнение Работ привлеченными субподрядчиками.

4.4.14. В течение 2 (двух) рабочих дней письменно предупредить Заказчика при обнаружении независимых от Исполнителя обстоятельств, которые препятствуют выполнению Контракта.

4.4.15. Обеспечить сохранность документов, полученных от Заказчика.

## **5. ГАРАНТИЙНЫЕ ОБЯЗАТЕЛЬСТВА**

5.1. Исполнитель гарантирует достоверность, полноту и надлежащее качество предоставленной им отчетной документации, разработанной в соответствии с Техническим заданием и законодательством Российской Федерации.

5.2. Гарантии качества распространяются на весь объем выполненных Работ.

5.3. Гарантийный срок на выполненные Исполнителем Работы составляет не менее 36 (тридцати шести) месяцев с даты подписания Заказчиком Акта выполненных работ

5.4. В период гарантийного срока Исполнитель обязан устранять выявленные недостатки, включая, но не ограничиваясь, реестровые ошибки, воспроизведенные в Едином государственном реестре недвижимости, иные ошибки, допущенные Исполнителем при выполнении Работ, своими силами и за свой счет в срок, не превышающий 10 (десять) рабочих дней с даты получения от Заказчика информации об обнаружении таких недостатков (ошибок).

## **6. ОБЕСПЕЧЕНИЕ ИСПОЛНЕНИЯ КОНТРАКТА**

6.1. Условием заключения Контракта является предоставление Исполнителем обеспечения исполнения Контракта. Размер обеспечения Контракта составляет 1 % от начальной (максимальной) цены Контракта, что составляет: 3468,17 (три тысячи четыреста шестьдесят восемь рублей 17 копеек).

Контракт заключается только после предоставления Исполнителем обеспечения исполнения Контракта.

6.2. Исполнитель обязан предоставить Заказчику обеспечение гарантийных обязательств в размере 0,3 % от начальной максимальной цены Контракта, что составляет **1040,45** (одна тысяча сорок рублей 45 копеек). Обеспечение гарантийных обязательств должно быть предоставлено Заказчику до подписания Акта выполненных работ.

6.3. Исполнение Контракта, обеспечение гарантийных обязательств может обеспечиваться предоставлением независимой гарантии, выданной банком и соответствующей требованиям статьи 45 Федерального закона № 44-ФЗ, или внесением денежных средств на указанный Заказчиком счет, на котором в соответствии с законодательством Российской Федерации учитываются операции со средствами, поступающими Заказчику. Способ обеспечения исполнения Контракта определяется Исполнителем самостоятельно. Независимая гарантия должна быть безотзывной.

Срок действия независимой гарантии должен превышать предусмотренный Контрактом срок исполнения обязательств, которые должны быть обеспечены такой независимой гарантией, не менее чем на один месяц, в том числе в случае его изменения в соответствии со статьей 95 Федерального закона № 44-ФЗ.

В независимую гарантию включается условие о праве Заказчика на беспорочное списание денежных средств со счета гаранта при отсутствии оснований для отказа в удовлетворении требования бенефициара, предусмотренных Гражданским кодексом Российской Федерации, если гарантом в срок не более чем десять рабочих дней не исполнено требование Исполнителя об уплате денежной суммы по независимой гарантии, направленное до окончания срока ее действия.

Денежные средства, вносимые в качестве обеспечения исполнения Контракта, обеспечение гарантийных обязательств должны быть перечислены на расчетный счет по следующим реквизитам:

Наименование получателя:

Управление финансов Зуевского района (администрация Зуевского района л/сч. 05403007360), ИНН 4309001046 КПП 430901001

Казначейский счет 03232643336140004000

Единый казначейский счет 40102810345370000033

БИК 013304182

Банк получателя:

Отделение Киров Банка России//УФК по Кировской области г. Киров

Назначение платежа: обеспечение исполнения контракта или обеспечение гарантийных обязательств (указать предмет контракта), без налога (НДС).

6.4. Возврат Исполнителю денежных средств, внесенных в качестве обеспечения исполнения Контракта, обеспечения гарантийных обязательств (если такая форма обеспечения исполнения Контракта применяется Исполнителем), в том числе части этих денежных средств в случае уменьшения размера обеспечения исполнения Контракта в соответствии с частями 7, 7.1 и 7.2 статьи 96 Федерального закона № 44-ФЗ, осуществляется Заказчиком только после выполнения Исполнителем всех своих обязательств по Контракту, а также уплаты Поставщиком неустойки (штрафов, пеней) в случаях, предусмотренных Контрактом, в течение 30 (тридцати) дней с даты выполнения Исполнителем обязательств, предусмотренных Контрактом.

6.5. В ходе исполнения Контракта Исполнитель вправе изменить способ обеспечения исполнения Контракта и (или) предоставить Заказчику взамен ранее предоставленного обеспечения исполнения Контракта новое обеспечение исполнения Контракта, размер которого может быть уменьшен в порядке и случаях, которые предусмотрены частями 7.2 и 7.3 статьи 96 Федерального закона № 44-ФЗ. Исполнитель вправе изменить способ обеспечения гарантийных обязательств и (или) предоставить Заказчику взамен ранее предоставленного обеспечения гарантийных обязательств новое обеспечение гарантийных обязательств.

6.6. В случае если Исполнителем, с которым заключается Контракт, является казенное учреждение, обязательство по обеспечению исполнения Контракта, обеспечения гарантийных обязательств не применяется.

6.7. Обеспечение распространяется на все обязательства Исполнителя по Контракту, включая соблюдение сроков выполнения Работ, надлежащее качество выполненных Работ, а также уплату неустоек (штрафа, пени), возмещение убытков, вреда, причиненных неисполнением или ненадлежащим исполнением Контракта (в том числе возмещения расходов Заказчика на устранение недостатков выполненных Работ).

6.8. В случае отзыва в соответствии с законодательством Российской Федерации у банка, предоставившего независимую гарантию в качестве обеспечения исполнения Контракта, лицензии на осуществление банковских операций Исполнитель обязан предоставить новое обеспечение исполнения Контракта не позднее одного месяца со дня надлежащего уведомления Заказчиком Исполнителя о необходимости предоставить соответствующее обеспечение. Размер такого обеспечения может быть уменьшен в порядке и случаях, которые предусмотрены частями 7, 7.1, 7.2 и 7.3 статьи 96 Федерального закона № 44-ФЗ. За каждый день просрочки исполнения Подрядчиком обязательства, предусмотренного настоящим пунктом, начисляется пеня в размере, установленном пунктом 8.3 Контракта.

## **7. ПОРЯДОК СДАЧИ-ПРИЕМКИ ВЫПОЛНЕННЫХ РАБОТ**

7.1. Согласительная комиссия направляет Заказчику для утверждения оформленный Исполнителем Работ проект карты-плана территории в окончательной редакции и необходимые для его утверждения материалы заседания согласительной комиссии.

7.2. Срок рассмотрения Заказчиком представленных карты-плана и прилагаемых к ней материалов составляет не более 10 (десяти) рабочих дней с даты их получения от согласительной комиссии.

7.3. Заказчик по результатам рассмотрения утверждает карту-план территории и в срок не более 3 (трех) рабочих дней со дня ее утверждения направляет карту-план территории в орган регистрации прав в порядке, установленном частью 3 статьи 19 Федерального закона от 13.07.2015 г. № 218-ФЗ "О государственной регистрации недвижимости" (далее – федеральный закон № 218-ФЗ).

7.4. При выявлении замечаний и недостатков Заказчик направляет их перечень Исполнителю.

7.5. В течение 1 (одного) дня с даты утверждения карты-плана, Заказчик передаёт копию акта об утверждении карты-плана территории Исполнителю.

7.6. Исполнитель в течение 1 (одного) рабочего дня с даты получения от Заказчика копии акта об утверждении карты-плана территории, передает Заказчику материалы, предусмотренные пунктом 7 Технического задания.

7.7. Риск случайной гибели или случайного повреждения результата выполненных Работ до его передачи Заказчику несет Исполнитель.

7.8. Заказчик в течение 5 (пяти) рабочих дней с даты получения от органа регистрации прав документов, указанных в пункте 7 Технического задания, уведомляет Исполнителя о получении данных документов.

7.9. Исполнитель в течение 5 (пяти) дней с даты получения от Заказчика уведомления, указанного в п. 7.8 Контракта, формирует с использованием единой информационной системы, подписывает усиленной электронной подписью лица, имеющего право действовать от имени Исполнителя и размещает в единой информационной системе документ о приемке.

7.10. Заказчик в течение 5 (пяти) рабочих дней с даты поступления документа о приемке осуществляет действия в соответствии с пунктом 4 части 13 статьи 94 Федерального закона № 44-ФЗ.

## **8. ОТВЕТСТВЕННОСТЬ СТОРОН**

8.1. За неисполнение или ненадлежащее исполнение своих обязательств по Контракту Стороны несут ответственность в соответствии с законодательством Российской Федерации.

8.2. В случае просрочки исполнения Заказчиком обязательств, предусмотренных Контрактом, а также в иных случаях неисполнения или ненадлежащего исполнения Заказчиком обязательств, предусмотренных Контрактом, Исполнитель вправе потребовать уплаты неустоек (штрафов, пеней).

Пеня начисляется за каждый день просрочки исполнения обязательства, предусмотренного Контрактом, начиная со дня, следующего после дня истечения установленного Контрактом срока исполнения обязательства, и устанавливается в размере одной трехсотой действующей на дату уплаты пеней ключевой ставки Центрального банка Российской Федерации от не уплаченной в срок суммы.

За каждый факт неисполнения Заказчиком обязательств, предусмотренных Контрактом, за исключением просрочки исполнения обязательств, предусмотренных Контрактом, устанавливается штраф в следующем порядке:

а) 1000 рублей, если цена контракта не превышает 3 млн. рублей (включительно);

б) 5000 рублей, если цена контракта составляет от 3 млн. рублей до 50 млн. рублей (включительно);

в) 10000 рублей, если цена контракта составляет от 50 млн. рублей до 100 млн. рублей (включительно);

г) 100000 рублей, если цена контракта превышает 100 млн. рублей.

Общая сумма начисленных штрафов за ненадлежащее исполнение Заказчиком обязательств, предусмотренных Контрактом, не может превышать цену Контракта.

8.3. В случае просрочки исполнения Исполнителем обязательства, предусмотренного Контрактом, Заказчик направляет Исполнителю требование об уплате неустоек (штрафов,



пеней).

Пеня начисляется за каждый день просрочки исполнения обязательства, предусмотренного Контрактом, начиная со дня, следующего после дня истечения установленного Контрактом срока исполнения обязательства, и устанавливается в размере одной трехсотой действующей на дату уплаты пеней ключевой ставки Центрального банка Российской Федерации от цены Контракта (отдельного этапа исполнения Контракта), уменьшенной на сумму, пропорциональную объему обязательств, предусмотренных Контрактом (соответствующим отдельным этапом исполнения Контракта) и фактически исполненных Исполнителем.

8.4. За каждый факт неисполнения или ненадлежащего исполнения Исполнителем, обязательств, предусмотренных Контрактом, за исключением просрочки исполнения обязательств (в том числе гарантийного обязательства), предусмотренных Контрактом, размер штрафа устанавливается (за исключением случаев, предусмотренных пунктами 8.6. – 8.7 Контракта) в следующем порядке:

- а) 10 процентов цены контракта (этапа) в случае, если цена контракта (этапа) не превышает 3 млн. рублей;
- б) 5 процентов цены контракта (этапа) в случае, если цена контракта (этапа) составляет от 3 млн. рублей до 50 млн. рублей (включительно);
- в) 1 процент цены контракта (этапа) в случае, если цена контракта (этапа) составляет от 50 млн. рублей до 100 млн. рублей (включительно);
- г) 0,5 процента цены контракта (этапа) в случае, если цена контракта (этапа) составляет от 100 млн. рублей до 500 млн. рублей (включительно);
- д) 0,4 процента цены контракта (этапа) в случае, если цена контракта (этапа) составляет от 500 млн. рублей до 1 млрд. рублей (включительно);
- е) 0,3 процента цены контракта (этапа) в случае, если цена контракта (этапа) составляет от 1 млрд. рублей до 2 млрд. рублей (включительно);
- ж) 0,25 процента цены контракта (этапа) в случае, если цена контракта (этапа) составляет от 2 млрд. рублей до 5 млрд. рублей (включительно);
- з) 0,2 процента цены контракта (этапа) в случае, если цена контракта (этапа) составляет от 5 млрд. рублей до 10 млрд. рублей (включительно);
- и) 0,1 процента цены контракта (этапа) в случае, если цена контракта (этапа) превышает 10 млрд. рублей.

Под ненадлежащим исполнением Исполнителем обязательств понимается несоблюдение условий Контракта, в том числе:

- выполнение Работ в неполном объеме;
- несоответствие выполняемых Работ Техническому заданию;
- вынесение органом регистрации прав решения о приостановлении кадастрового учёта (внесения изменений в сведения единого государственного реестра недвижимости), осуществляемого на основании подготовленной Исполнителем по настоящему Контракту карты-плана территории. Штраф уплачивается Исполнителем за каждый факт вынесения решения о приостановлении.

8.5. За каждый факт неисполнения или ненадлежащего исполнения Исполнителем, обязательств, предусмотренных Контрактом, заключенным с победителем закупки (или с иным участником закупки в случаях, установленных Федеральным Законом № 44-ФЗ), предложившим наиболее высокую цену за право заключения Контракта, размер штрафа рассчитывается в порядке, установленном Постановлением № 1042, за исключением просрочки исполнения обязательств (в том числе гарантийного обязательства), предусмотренных Контрактом, и устанавливается в следующем порядке:

а) в случае, если цена Контракта не превышает начальную (максимальную) цену Контракта:

10 процентов начальной (максимальной) цены контракта, если цена контракта не превышает 3 млн. рублей;

5 процентов начальной (максимальной) цены контракта, если цена контракта составляет от 3 млн. рублей до 50 млн. рублей (включительно);

1 процент начальной (максимальной) цены контракта, если цена контракта составляет от 50 млн. рублей до 100 млн. рублей (включительно);

б) в случае, если цена Контракта превышает начальную (максимальную) цену Контракта:

10 процентов цены контракта, если цена контракта не превышает 3 млн. рублей;

5 процентов цены контракта, если цена контракта составляет от 3 млн. рублей до 50 млн. рублей (включительно);

1 процент цены контракта, если цена контракта составляет от 50 млн. рублей до 100 млн. рублей (включительно).

8.6. За каждый факт неисполнения или ненадлежащего исполнения Исполнителем, обязательства, предусмотренного Контрактом, которое не имеет стоимостного выражения, размер штрафа устанавливается (при наличии в контракте таких обязательств) в следующем порядке:

а) 1000 рублей, если цена контракта не превышает 3 млн. рублей;

б) 5000 рублей, если цена контракта составляет от 3 млн. рублей до 50 млн. рублей (включительно);

в) 10000 рублей, если цена контракта составляет от 50 млн. рублей до 100 млн. рублей (включительно);

г) 100000 рублей, если цена контракта превышает 100 млн. рублей.

8.7. Неустойка (пени, штраф), предусмотренная пунктами 8.3 - 8.7 Контракта, оплачивается Исполнителем на основании счёта, выставленного Заказчиком в течение 5 (пяти) дней с момента получения счёта. В случае неоплаты Исполнителем в установленный в настоящем пункте Контракта срок счета, Заказчик производит взыскание неустойки при окончательном расчете с Исполнителем по Контракту путем уменьшения на сумму неустойки окончательного расчета или удерживает сумму неустойки из обеспечения исполнения Контракта

8.8. В случае если Заказчик понес убытки вследствие ненадлежащего исполнения Исполнителем своих обязательств по Контракту, Исполнитель обязан возместить такие убытки независимо от уплаты неустойки.

8.9. Общая сумма начисленных штрафов за неисполнение или ненадлежащее исполнение Исполнителем обязательств, предусмотренных Контрактом, не может превышать цену Контракта .

8.10. Оплата Стороной неустойки (штрафа, пеней) и возмещение убытков не освобождает ее от исполнения обязательств по Контракту.

8.11. Стороны освобождаются от уплаты неустойки (штрафа, пеней), если докажут, что неисполнение или ненадлежащее исполнение обязательства, предусмотренного Контрактом, произошло по вине другой Стороны.

8.12. Во всем остальном, неурегулированном Контрактом, Стороны руководствуются нормами законодательства Российской Федерации.

## **9. ОБСТОЯТЕЛЬСТВА НЕПРЕОДОЛИМОЙ СИЛЫ**

9.1. Стороны освобождаются от ответственности за частичное или полное неисполнение обязательств по Контракту, если это неисполнение явилось следствием обстоятельств непреодолимой силы, которые понимаются как обстоятельства, возникшие в результате непредвиденных и неотвратимых событий чрезвычайного характера, не поддающиеся контролю Сторон (форс-мажор).

9.2. Сторона, которая не исполняет или ненадлежащим образом исполняет свои обязательства по Контракту вследствие форс-мажорных обстоятельств, обязана в течение двух дней уведомить другую Сторону об этих обстоятельствах и их влиянии на исполнение обязательств по Контракту, а также о предполагаемом сроке их действия.

9.3. Надлежащим доказательством наличия форс-мажорных обстоятельств и их продолжительности будут служить справки, выдаваемые местными компетентными органами административной территории, на которой находится Сторона, заявившая о таких обстоятельствах, или на которой произошло такое событие.

9.4. Не уведомление или несвоевременное уведомление о наступлении форс-мажорных обстоятельств лишает права любую из Сторон ссылаться на эти обстоятельства

как на основание, освобождающее ее от ответственности за невыполнение обязательств по отношению к другой Стороне.

9.5. Если какое-либо из обстоятельств непреодолимой силы непосредственно повлияет на выполнение каких-либо обязательств по Контракту, период их выполнения по соглашению Сторон может быть продлен на срок действия указанных обстоятельств.

9.6. Стороны должны принять все разумные меры для сведения к минимуму последствий любого форс-мажорного события.

## **10. ПОРЯДОК УРЕГУЛИРОВАНИЯ СПОРОВ**

10.1. Стороны принимают все меры по урегулированию в досудебном порядке всех споров и разногласий, которые могут возникнуть из Контракту или в связи с ним, путем направления претензионных писем и обращений, которые подлежат рассмотрению в срок не более 15 (пятнадцати) рабочих дней с даты поступления.

10.2. В случае если Стороны не могут прийти к соглашению, все споры или разногласия, которые могут возникнуть из Контракта или в связи с ним, подлежат рассмотрению в Арбитражном суде Кировской области.

## **11. ПОРЯДОК ВНЕСЕНИЯ ИЗМЕНЕНИЙ И РАСТОРЖЕНИЯ КОНТРАКТА**

11.1. Расторжение контракта допускается по соглашению сторон, по решению суда, в случае одностороннего отказа стороны Контракта в порядке, предусмотренном статьей 95 Федерального закона № 44-ФЗ.

11.2. Заказчик обязан принять решение об одностороннем отказе от исполнения если в ходе исполнения Контракта установлено, что Исполнитель не соответствует установленным документацией о закупке требованиям к участникам закупки или предоставил недостоверную информацию о своем соответствии таким требованиям.

11.3. Заказчик вправе принять решение об одностороннем отказе от исполнения Контракта по основаниям, предусмотренным Гражданским кодексом Российской Федерации для одностороннего отказа от исполнения отдельных видов обязательств. Односторонний отказ от исполнения Контракта осуществляется Заказчиком в соответствии с положениями статьи 95 Федерального закона № 44-ФЗ.

11.4. Расторжение Контракта влечет за собой прекращение обязательств Сторон по нему, но не освобождает Стороны от ответственности за его нарушения, если таковые имели место до дня расторжения Контракта.

11.5. Допускается изменение условий Контракта при его исполнении в случае:

1) снижения цены Контракта без изменения предусмотренных Контрактом объема работы, качества работы и иных условий Контракта ( п. 1.1 ч. 1 ст. 95 Федерального Закона № 44-ФЗ).

2) если по предложению Заказчика увеличивается предусмотренные Контрактом объем работы не более чем на десять процентов или уменьшается предусмотренные Контрактом объем выполняемой работы не более чем на десять процентов. При этом по соглашению Сторон допускается изменение с учетом положений бюджетного законодательства Российской Федерации цены Контракта пропорционально дополнительному объему работы исходя из установленной в Контракте цены единицы работы, но не более чем на десять процентов цены Контракта. При уменьшении предусмотренных Контрактом объема работы Стороны Контракта обязаны уменьшить цену Контракта исходя из цены единицы работы. ( п. 1.2 ч. 1 ст. 95 Федерального Закона № 44-ФЗ).

3) в случаях, предусмотренных пунктом 6 статьи 161 Бюджетного кодекса Российской Федерации, при уменьшении ранее доведенных до муниципального заказчика как получателя бюджетных средств лимитов бюджетных обязательств. При этом Заказчик в ходе исполнения контракта обеспечивает согласование новых условий контракта, в том числе цены и (или) сроков исполнения контракта и (или) количества товара, объема работы или услуги, предусмотренных Контрактом.

## 12. ПРОЧИЕ УСЛОВИЯ

12.1. Изменения и дополнения к Контракту, не противоречащие законодательству Российской Федерации, оформляются дополнительными соглашениями Сторон в письменной форме.

12.2. Стороны обязаны известить друг друга об изменении своего юридического, почтового адреса, банковских реквизитов и прочего.

12.3. Любое уведомление, требование или иное сообщение, направляемое Заказчиком или Исполнителем друг другу по Контракту, должно быть совершено в письменной форме и подписано уполномоченным лицом. Такое уведомление или сообщение считается полученным, если оно направлено одним из следующих способов:

- заказным письмом, по почтовому адресу, указанному в разделе 14 Контракта;
- в виде сканированного документа по адресу электронной почты, указанному в разделе 14 Контракта;
- нарочным по почтовому адресу, указанному в разделе 14 Контракта.

12.4. Вопросы, не урегулированные Контрактом, разрешаются в соответствии с законодательством Российской Федерации.

12.5. При исполнении Контракта не допускается перемена Исполнителя, в том числе путем уступки прав, за исключением случаев реорганизации Исполнителя в форме преобразования, слияния или присоединения.

## 13. ПРИЛОЖЕНИЯ К КОНТРАКТУ

Приложение - Техническое задание.

## 14. РЕКВИЗИТЫ СТОРОН.

<u>Заказчик</u>	<u>Исполнитель</u>
<b>Администрация Зуевского района Кировской области</b> 612412, г. Зуевка, ул. Опалева, д. 65 Управление финансов Зуевского района, (администрация Зуевского района) Казначейский счет 03231643336140004000 Единый казначейский счет 401028103453700000033 Отделение Киров Банка России//УФК по Кировской области г. Киров БИК 013304182 ИНН 4309001046 КПП 430901001 БИК 043304001 ИНН 4309001046 КПП 430901001 Глава Зуевского района _____/А.Н. Кощев / М.п.	<b>Общество с ограниченной ответственностью «Институт по изысканиям и проектированию объектов строительства и инфраструктуры «Кировводпроект»</b> Юридический адрес: 610035 г. Киров ул. Воровского,78а Почтовый адрес: 610035 г. Киров ул. Воровского,78а Тел/факс: 8(8332) 57-15-57; 8(8332) 57-20-57 e-mail: fregat@kirovvodproekt.ru ИНН /КПП 4345411270/ 434501001 Р/сч. 40702810900200090737 АО КБ "Хлынов"г. Киров К/сч.301018101000000000711 БИК 043304711 ОКПО 04645596 ОГРН 1154345006221  Генеральный директор ООО «Институт «Кировводпроект» _____/В.Г. Смирнов/ М.п

### **Техническое задание**

на выполнение комплексных кадастровых работ в отношении кадастровых кварталов 43:09:310135, 43:09:310136, 43:09:310138, 43:09:310144 на территории муниципального образования «Зуевское городское поселение Зуевского района Кировской области»

#### **1. Выполнение комплексных кадастровых работ осуществляется в соответствии с требованиями:**

- Земельного кодекса Российской Федерации;
- Градостроительного кодекса Российской Федерации;
- Федерального закона от 24.07.2007 № 221-ФЗ «О кадастровой деятельности» (далее - Федеральный закон № 221-ФЗ);
- Федерального закона от 13.07.2015 № 218-ФЗ «О государственной регистрации недвижимости» (далее - Федеральный закон № 218-ФЗ);
- Федерального закона от 06.10.2003 № 131-ФЗ «Об общих принципах организации местного самоуправления в Российской Федерации» (далее – Федеральный закон № 131-ФЗ);
- Постановление Правительства Российской Федерации «Об утверждении государственной программы Российской Федерации «Национальная система пространственных данных»;
- Приказа Минэкономразвития России от 21.11.2016 № 734 «Об установлении формы карты-плана территории и требований к ее подготовке, формы акта согласования местоположения границ земельных участков при выполнении комплексных кадастровых работ и требований к его подготовке» (далее - Приказ № 734);
- Приказа Минэкономразвития России от 20.04.2015 № 244 «Об утверждении формы и содержания протокола заседания согласительной комиссии по вопросу согласования местоположения границ земельных участков при выполнении комплексных кадастровых работ»;
- Приказа Минэкономразвития России от 23.04.2015 № 254 «Об утверждении формы извещения о начале выполнения комплексных кадастровых работ и примерной формы и содержания извещения о проведении заседания согласительной комиссии по вопросу согласования местоположения границ земельных участков при выполнении комплексных кадастровых работ»;
- Приказа Минэкономразвития России от 06.11.2019 № 728 «Об утверждении формы сведений о выявленных расположенных в границах выполнения комплексных кадастровых работ земельных участках, сведения о которых отсутствуют в Едином государственном реестре недвижимости и в отношении которых у использующих их лиц отсутствуют документы, устанавливающие или подтверждающие право пользования земельным участком, в том числе на условиях сервитута, либо иные документы, допускающие в соответствии с земельным законодательством использование земельных участков без предоставления или установления сервитута, а также зданиях, сооружениях, объектах незавершенного строительства, сведения о которых отсутствуют в Едином государственном реестре недвижимости и в отношении которых у использующих их лиц отсутствуют правоустанавливающие или правоудостоверяющие документы»;
- Приказа Росреестра от 23.10.2020 № П/0393 «Об утверждении требований к точности и методам определения координат характерных точек границ земельного участка, требований к точности и методам определения координат характерных точек контура здания, сооружения или объекта незавершенного строительства на земельном участке, а также требований к определению площади здания, сооружения, помещения, машино-места»;
- иных нормативных правовых актов.

## **2. Цель и задачи:**

### **2.1. Целью настоящей работы является:**

- уточнение местоположения границ земельных участков, расположенных на территории кадастровых кварталов, на территории которых проводятся комплексные кадастровые работы;
- установление или уточнение местоположения на земельных участках зданий, сооружений, объектов незавершенного строительства, указанных в [части 1](#) статьи 42.1 Федерального закона № 221-ФЗ;
- обеспечение образования земельных участков, на которых расположены здания, в том числе многоквартирные дома, сооружения, за исключением сооружений, являющихся линейными объектами;
- обеспечение образования земельных участков общего пользования, занятых площадями, улицами, проездами, набережными, скверами, бульварами, водными объектами, пляжами и другими объектами;
- исправление реестровых ошибок в сведениях о местоположении границ объектов недвижимости.

2.2. Комплексные кадастровые работы проводятся в отношении всех объектов недвижимости, расположенных в кадастровых кварталах, в том числе:

- земельных участков, сведения Единого государственного реестра недвижимости (далее - ЕГРН) о которых не соответствуют установленным на основании Федерального закона № 218-ФЗ требованиям к описанию местоположения границ земельных участков;
- земельных участков, образование которых предусмотрено документами, указанными в [части 6](#) статьи 42.1 Федерального закона № 221-ФЗ;
- зданий, сооружений (за исключением линейных объектов), а также объектов незавершенного строительства, сведения о которых содержатся в ЕГРН.

### **2.3. Задачи:**

- Осуществить уточнение местоположения границ земельных участков, расположенных на территории кадастровых кварталов, указанных в разделе 4 Технического задания.
- Осуществить установление или уточнение местоположения на земельных участках зданий, сооружений (за исключением линейных объектов), объектов незавершенного строительства, указанных в части 1 статьи 42.1. Федерального закона №221-ФЗ.
- Обеспечить образование земельных участков, на которых расположены здания, в том числе многоквартирные дома, сооружения, за исключением сооружений, являющихся линейными объектами.
- Обеспечить образование земельных участков общего пользования, занятых площадями, улицами, проездами, набережными, скверами, бульварами, водными объектами, пляжами и другими объектами.
- Обеспечить исправление реестровых ошибок в сведениях о местоположении границ объектов недвижимости.
- Подготовить карты-планы территорий кадастровых кварталов (далее - КПТР), содержащие необходимые сведения для осуществление кадастрового учёта и(или) внесения в ЕГРН сведения об объектах недвижимости, расположенных в границах кадастровых кварталов, и представить в орган регистрации прав в порядке, установленном Федеральным законом № 218-ФЗ.
- Обеспечить внесение в ЕГРН сведений об объектах недвижимости, расположенных в границах кадастровых кварталов, указанных в разделе 4 Технического задания.

## **3. Исходные данные**

3.1. В качестве основных исходных материалов и данных для выполнения работ используются:

сведения ЕГРН;

картографические материалы, хранящиеся в государственных фондах пространственных данных;

документы и материалы государственного фонда данных, полученных в результате проведения землеустройства;

данные единой электронной картографической основы;

каталоги координат пунктов государственной геодезической сети, государственных сетей специального назначения.

ситуационные планы, содержащиеся в технических паспортах объектов недвижимости, расположенных на таких земельных участках, подготовленных органами и организациями по государственному техническому учету и (или) технической инвентаризации; материалы лесоустройства, планово-картографические материалы, имеющиеся в районных органах архитектуры, строительства и жилищного хозяйства, городских, поселковых, сельских органах местной администрации; документы по территориальному планированию (в том числе планшеты) муниципальных образований (схемы территориального планирования муниципальных районов, генеральные планы поселений, генеральные планы городских округов); и иные документы, позволяющие однозначно установить описание местоположения объекта недвижимости.

3.2. В случае выполнения комплексных кадастровых работ с учетом особенностей, установленных частью 6 статьи 42.1 Федерального закона № 221-ФЗ, используются соответствующие материалы для выполнения таких работ.

#### **4. Объем работ и основные требования к ним:**

Комплексные кадастровые работы выполняются на территории муниципального образования Зуевское городское поселение Зуевского района Кировской области в отношении всех объектов недвижимости, расположенных, на территории кадастровых кварталов 43:09:310135, 43:09:310136, 43:09:310138, 43:09:310144, в которых, согласно сведениям ЕГРН, расположено 354 объекта недвижимости.

#### **5. Сроки выполнения работ:**

Работы выполняются с даты заключения контракта и до «15» декабря 2022 года в сроки, указанные в календарном плане согласно приложению.

#### **6. Содержание работ.**

##### **6.1. Подготовительные работы.**

###### **6.1.1. Заказчик обязан:**

оказать содействие Исполнителю в получении Исполнителем документов, необходимых для выполнения комплексных кадастровых работ, сходных данных в объеме, предусмотренном Федеральным законом № 221-ФЗ;

сформировать согласительную комиссию в соответствии с частью 1 статьи 42.10 Федерального закона № 221-ФЗ.

###### **6.1.2. Исполнитель обязан:**

получить документы, содержащие необходимые для выполнения комплексных кадастровых работ исходные данные;

уведомить правообладателей объектов недвижимости, являющихся в соответствии с частью 1 статьи 42.1 Федеральным законом № 221-ФЗ объектами комплексных кадастровых работ, о начале выполнения таких работ в порядке, установленном статьей 42.7 Федерального закона № 221-ФЗ;

предоставить в орган регистрации прав заявления о внесении в ЕГРН сведений об адресе электронной почты и (или) о почтовом адресе, по которым осуществляется связь с лицом, чье право на объект недвижимости зарегистрировано, а также с лицом, в пользу которого зарегистрировано ограничение права или обременение объекта недвижимости (далее - адрес правообладателя и (или) адрес электронной почты правообладателя), если указанные лица являются правообладателями объектов недвижимости, в отношении которых выполняются комплексные кадастровые работы, и заявлений о внесении в ЕГРН сведений о ранее учтенных объектах недвижимости, расположенных в границах территории выполнения комплексных кадастровых работ, в соответствии с предоставленными правообладателями этих объектов и заверенными в порядке, установленном частями 1 и 9 статьи 21 Федерального закона № 218-ФЗ, копиями

документов, устанавливающих или подтверждающих права на эти объекты недвижимости, которые в соответствии с частью 4 статьи 69 Федерального закона № 218-ФЗ считаются ранее учтенными, но сведения о которых отсутствуют в ЕГРН либо права на которые возникли до дня вступления в силу Федерального закона от 21.07.1997 года № 122-ФЗ «О государственной регистрации прав на недвижимое имущество и сделок с ним» и не прекращены и государственный кадастровый учет которых не осуществлен;

6.1.3. В результате подготовительных работ Заказчику предоставляются:

копии документов, подтверждающие получение исполнителем исходных картографических и геодезических данных;

информационное письмо, подтверждающее наличие необходимых документов, указанных в части 6 статьи 42.1 Федерального закона № 221-ФЗ, для проведения работ;

копии документов, подтверждающие уведомление правообладателей объектов недвижимости, являющихся в соответствии с частью 1 статьи 42.1 Федерального закона № 221-ФЗ объектами комплексных кадастровых работ, о начале таких работ и иных заинтересованных лиц;

копии документов, подтверждающих внесение в ЕГРН сведений о ранее учтенных земельных участках в соответствии с частями 4, 4.1 статьи 42.6 Федерального закона № 221-ФЗ.

## **6.2. Подготовка карты- плана территории**

### **6.2.1. Исполнитель обязан:**

обследовать пункты исходной геодезической основы (в случае выполнения работ геодезическим методом, методом спутниковых геодезических измерений (определений);

выполнить геодезические работы - сгущение съёмочного обоснования (в случае выполнения работ геодезическим методом, методом спутниковых геодезических измерений (определений);

определить координат характерных точек границ объектов недвижимости, расположенных в кадастровых кварталах, в отношении которых проводятся комплексные кадастровые работы, методами, определенными Приказом № 734;

определить перечень объектов недвижимости, сведения о которых необходимо включить карту-план территории;

указать на местности местоположение границ земельных участков в соответствии с подготовленным проектом карты-плана территории в случае, предусмотренном частью 1 статьи 42.1 Федерального закона № 221-ФЗ;

подготовить информацию о возможности образования земельных участков на территории выполнения комплексных кадастровых работ, включающую кадастровые номера исходных земельных участков, сведения о способе образования земельных участков, местоположении границ, площади и виде (видах) разрешенного использования образуемых земельных участков, в случае, если в результате уточнения местоположения границ земельного участка, в отношении которого выполняются комплексные кадастровые работы, за исключением случая исправления реестровой ошибки в описании местоположения границ земельного участка, получено значение площади земельного участка, которое превышает значение площади земельного участка, сведения о которой относительно этого земельного участка содержатся в ЕГРН, более чем на величину предельного минимального размера земельного участка, установленного в соответствии с земельным законодательством, либо более чем на десять процентов, если предельный минимальный размер земельного участка не установлен (часть 4 статьи 42.8 Федерального закона № 221-ФЗ);

запросить письменное согласие у правообладателя земельного участка с результатами комплексных кадастровых работ в случае, если при исправлении реестровой ошибки в описании местоположения границ такого земельного участка получено значение площади земельного участка, которое меньше значения площади земельного участка, сведения о которой относительно этого земельного участка содержатся в ЕГРН, более чем на десять процентов, и отсутствует возможность соблюдения требований пункта 1 части 3 статьи 42.8 Федерального закона № 221-ФЗ;

направить сведения о выявленных объектах (включая сведения о местоположении границ и площади земельного участка, местоположении зданий, сооружений, объектов



незавершенного строительства на земельном участке) Заказчику и в территориальный орган федерального органа исполнительной власти, уполномоченного на осуществление государственного земельного надзора в случае выявления расположенных в границах территории выполнения комплексных кадастровых работ земельных участков, сведения о которых отсутствуют в ЕГРН и в отношении которых у использующих их лиц отсутствуют документы, устанавливающие или подтверждающие право пользования земельным участком, в том числе на условиях сервитута, либо иные документы, допускающие в соответствии с земельным законодательством использование земельных участков без предоставления или установления сервитута, а также зданий, сооружений, объектов незавершенного строительства, сведения о которых отсутствуют в ЕГРН и в отношении которых у использующих их лиц отсутствуют правоустанавливающие или правоудостоверяющие документы;

сформировать карты-плана территории в виде XML-документа.

6.2.2. В результате Исполнитель представляет Заказчику проекты карт-планов территории кадастровых кварталов.

### **6.3. Основные работы**

#### **6.3.1. Исполнитель обязан:**

представить в согласительную комиссию проекты карт-планов территории, в том числе в форме документа на бумажном носителе, для его рассмотрения и утверждения на заседаниях согласительной комиссии;

участвовать в заседаниях согласительной комиссии по рассмотрению представленных проектов карт-планов территории;

вносить необходимые изменения в карту-план территории в соответствии с заключениями согласительной комиссии о необходимости изменения Исполнителем комплексных кадастровых работ карты-плана территории;

по результатам согласования оформить карту-план территорий в окончательной редакции;

проверить подготовленные карты-планы территории с использованием сервиса «Личный кабинет кадастрового инженера»;

представить Заказчику комплексных кадастровых работ: проекты карт-планов территории для его рассмотрения и утверждения; сведения об указанных в [части 4.1 статьи 42.1](#) Федерального закона № 221-ФЗ выявленных объектах, расположенных в границах территории выполнения комплексных кадастровых работ; информацию о выявленных объектах, расположенных в границах территории выполнения комплексных кадастровых работ, и (или) предусмотренную частью 4 статьи 42.8 Федерального закона № 221; информацию о границах фактического использования земельных участков в случае, если сведения о таких границах не могут быть внесены в ЕГРН при осуществлении государственного кадастрового учета в связи с уточнением местоположения границ земельного участка и для указанной цели требуется образование нового земельного участка в установленном Земельным [кодексом](#) Российской Федерации порядке (при наличии таких сведений и (или) информации).

6.3.2. Заказчик обязан утвердить представленную карту-план территории в течение 5 рабочих дней.

6.3.3. Результатом являются утвержденные Заказчиком карты-планы территории.

#### **6.4. Внесение в ЕГРН Результатов комплексных работ**

6.4.1. Заказчик обязан направить карт-планы территорий в срок не более 3 рабочих дней со дня утверждения в орган регистрации прав в порядке, установленном частью 3 статьи 19 Федерального закона № 218-ФЗ для внесения сведений об объектах недвижимости в ЕГРН;

6.4.2. В случае приостановления осуществления государственного кадастрового учета Исполнитель обязан в течение десяти рабочих дней устранить причины такого приостановления.

6.4.3. Заказчик получает документы по результатам внесения сведений в ЕГРН.

6.4.4. Сдача Заказчику результатов работ осуществляется после внесения сведений в ЕГРН. Исполнитель формирует с использованием единой информационной системы,

подписывает усиленной электронной подписью лица, имеющего право действовать от имени Исполнителя и размещает в единой информационной системе документ о приемке.

6.5. Исполнитель вправе выполнить вышеуказанные работы досрочно.

6.6. Исполнитель осуществляет представление результатов по этапам работ по готовности соответствующих материалов в отношении отдельного кадастрового квартала (карты-плана территории).

## **7. Результат выполнения работ**

7.1. Результатом выполнения комплексных кадастровых работ являются:

- Карт-планы территории кадастровых кварталов 43:09:310135, 43:09:310136, 43:09:310138, 43:09:310144, содержащие необходимые для осуществления государственного кадастрового учета сведения о земельных участках, зданиях, сооружениях, объектах незавершенного строительства, полученные в результате выполнения комплексных кадастровых работ.

- Государственный кадастровый учет и внесение сведений в ЕГРН на основании подготовленных в результате выполнения комплексных кадастровых работ карт-планов территорий земельных участков, зданий, сооружений, объектов незавершенного строительства.

7.2. Документы, являющиеся результатом выполнения Работ:

- Карт-планы территории в форме электронного документа в 2-х экземплярах и в форме документа на бумажном носителе в 2-х экземплярах, подготовленные в соответствии с Федеральным законом № 218-ФЗ, требованиями к подготовке карты-плана территории, предусмотренными Приказом Минэкономразвития России от 21.11.2016 г. № 734 «Об установлении формы карты-плана территории и требований к ее подготовке, формы акта согласования местоположения границ земельных участков при выполнении комплексных кадастровых работ и требований к его подготовке» - предоставляются Исполнителем.

- Выписки из ЕГРН, подтверждающие осуществление государственного кадастрового учета и внесение сведений на основании подготовленных в результате выполнения комплексных кадастровых работ карт-планов территорий.

## **8. Требования по приемке работ и к гарантийному сроку работ и (или) объему предоставления гарантий их качества.**

Не позднее «30» ноября 2022 года Исполнитель гарантирует осуществление процедуры внесения сведений об объектах недвижимости, включенных в карты-планы территории в ЕГРН.

Гарантийный срок на выполненные Исполнителем работы составляет не менее 36 (тридцати шести) месяцев с даты подписания акта выполненных работ. В период гарантийного срока при обнаружении недостатков Исполнитель обязан, своими силами и без увеличения цены контракта, устранить выявленные недостатки.

Приложение  
к техническому заданию

**График выполнения комплексных кадастровых работ**

№	Даты и сроки	Работы	Результат
<b>1.</b>	<b>Подготовительные работы</b>		
1.1.	в течение 10 (десяти) рабочих дней с момента заключения контракта	1. Направление извещения о начале выполнения комплексных кадастровых работ (Заказчик, Исполнитель); 2. Получение и сбор документов, содержащих необходимые для выполнения комплексных кадастровых работ исходные данные.	Копии документов, подтверждающие получение исполнителем исходных картографических и геодезических данных; Информационное письмо, подтверждающее наличие необходимых документов, указанных в части 6 статьи 42.1 Федерального закона № 221-ФЗ, для проведения работ;
1.2.	в течение 20 (двадцати) рабочих дней со дня заключения контракта	1. Обследование территории комплексных кадастровых работ; 2. Заказчик осуществляет формирование согласительной комиссии.	Копии документов, подтверждающие уведомление правообладателей объектов недвижимости, являющихся в соответствии с частью 1 статьи 42.1 Федерального закона № 221-ФЗ объектами комплексных кадастровых работ, о начале таких работ и иных заинтересованных лиц;
1.3.	в течение 30 (тридцати) рабочих дней со дня опубликования извещения	1. Сбор информации от правообладателей объектов недвижимости адресов и (или) адресов электронной почты, документов на ранее учтенные объекты недвижимости. 2. Подача заявления об адресах правообладателей и заявлений о внесении сведений о ранее учтенных объектах недвижимости в орган регистрации прав.	Документы, подтверждающие внесение в ЕГРН сведений о ранее учтенных земельных участках в соответствии с частями 4, 4.1 статьи 42.6 Федерального закона № 221-ФЗ.
<b>2.</b>	<b>Подготовка карты- плана территории</b>		

	не позднее «15» июня 2022 г.	1. Определение координат характерных точек границ (контуров) объектов недвижимости; 2. Выполнение мероприятий, связанных с информированием правообладателей объектов недвижимости, заинтересованных лиц о проведении в соответствующих кадастровых кварталах комплексных кадастровых работ; 3. Подготовка проектов карт-планов территории; 4. Проверка карт-планов территории на соответствие сведениям ЕГРН с использованием сервиса «Личный кабинет кадастрового инженера».	Проект карты-плана территории
3.	Основные работы		
3.1.		1. Направление проектов карт-планов территории в согласительную комиссию; 2. Направление извещения о проведении заседания согласительной комиссии (Заказчик). 3. Проведение заседания согласительной комиссии (Заказчик).	Утвержденная заказчиком карта-план территории направлена в орган регистрации прав
3.2.	в течение 35 (тридцати пяти) календарных дней с первого заседания согласительной комиссии	Прием и рассмотрение возражений относительно местоположения границ земельных участков, а также согласия правообладателя земельного участка, предусмотренного частью 5 статьи 42.8 Федерального закона № 221-ФЗ (Заказчик).	
3.3.	в течение 5 (пяти) рабочих дней со дня истечения срока предоставления возражений	Оформление карты-плана территории в окончательной редакции. Согласительная комиссия направляет заказчику комплексных кадастровых работ для утверждения оформленный исполнителем комплексных кадастровых работ проект карты-плана территории в окончательной редакции и необходимые для его утверждения материалы заседания согласительной комиссии	
3.4.	в течение 5 (пяти) рабочих дней	Заказчик комплексных кадастровых работ по результатам рассмотрения представленного Исполнителем комплексных кадастровых работ проекта карты-плана территории утверждает карту-план территории	
4.	Внесение в ЕГРН результатов комплексных работ		
4.1.	в течение 3 (трех) рабочих дней со дня ее утверждения карты-плана территории	Заказчик комплексных кадастровых работ направляет карту-план территории в орган регистрации прав	

4.2.	в течение 20 (двадцати) рабочих дней, но не позднее 30.11.2022	1. Обеспечение Исполнителем устранения причин приостановления осуществления государственного кадастрового учета при внесении сведений об объектах недвижимости в ЕГРН. 2. Получение Заказчиком сведений об объектах недвижимости в ЕГРН, подтверждающих результат выполнения комплексных кадастровых работ.	Выписки ЕГРН, подтверждающие внесение сведений КИТР
<b>5.</b>	<b>Приемка работ</b>		
	в течение 5 (пяти) рабочих дней, но не позднее 15.12.2022	1. Направление Исполнителем в адрес Заказчика акта выполненных работ в 2 (двух) экземплярах с приложением счета и счета-фактуры (при наличии); 2. Подписание Заказчиком акта выполненных работ.	Акты приемки работ

Заключен контракт по процедуре 0340200003322004239 Заказчик: АДМИНИСТРАЦИЯ ЗУЕВСКОГО РАЙОНА КИРОВСКОЙ ОБЛАСТИ Участник: ОБЩЕСТВО С ОГРАНИЧЕННОЙ ОТВЕТСТВЕННОСТЬЮ "ИНСТИТУТ ПО ИЗЫСКАНИЯМ И ПРОЕКТИРОВАНИЮ ОБЪЕКТОВ СТРОИТЕЛЬСТВА И ИНФРАСТРУКТУРЫ "КИРОВВОДПРОЕКТ" Начальная цена контракта: 346 817,34 Итоговая цена контракта: 345 083,25 Файл контракта: Контракт 4239.zip 9f5ae98acc71b0c897cfc6b4b7b9bcf4

Контракт подписан заказчиком:

Владелец сертификата: Кошечев Анатолий Николаевич

Организация: АДМИНИСТРАЦИЯ ЗУЕВСКОГО РАЙОНА КИРОВСКОЙ ОБЛАСТИ

Должность:

Город: Зуевка

Страна: RU

Контрольная сумма подписанного документа:

f7018178cf21020cee4d39d2ac288f7836b4d23f2cfe96ee4addca408b9f8d85

Алгоритм шифрования: ГОСТ Р 34.11/34.10-2001

Дата подписания: 16.05.2022 08:31 [GMT +3]

Контракт подписан участником:

Владелец сертификата: ООО "ИНСТИТУТ "КИРОВВОДПРОЕКТ"

Фамилия, имя, отчество: Смирнов Владимир Григорьевич

Организация: ООО "ИНСТИТУТ "КИРОВВОДПРОЕКТ"

Должность: ГЕНЕРАЛЬНЫЙ ДИРЕКТОР

Город: ГОРОД КИРОВ

Страна: RU

Контрольная сумма подписанного документа:

89b2c9bbd62fc804d97d755ef73f537cb3bb89037f85120ccea4b2e67f6a5281

Алгоритм шифрования: ГОСТ Р 34.11/34.10-2001

Дата подписания: 12.05.2022 12:21 [GMT +3]

-уаеа

**ФЕДЕРАЛЬНАЯ СЛУЖБА  
ГОСУДАРСТВЕННОЙ РЕГИСТРАЦИИ,  
КАДАСТРА И КАРТОГРАФИИ  
(РОСРЕЕСТР)**

Федеральное государственное бюджетное учреждение  
«Федеральный научно-технический центр  
геодезии, картографии и инфраструктуры  
пространственных данных»

**(ФГБУ «Центр геодезии, картографии и ИПД»)**

Юридический адрес: Волгоградский пр-кт, д. 45, стр. 1  
Москва, Россия, 109316

Почтовый адрес: Онежская ул., д. 26, стр. 1, 2  
Москва, Россия, 125413

Тел: +7(495) 456-91-71 факс: +7(495) 456-91-42

E-mail: [info@nsdi.rosreestr.ru](mailto:info@nsdi.rosreestr.ru)

ОГРН 1137746612068; ИНН 7722814241

Генеральному директору  
ООО «Институт Кировводпроект»

Смирнову В.Г.

[anisimov@kirovvodproekt.ru](mailto:anisimov@kirovvodproekt.ru)

27.05.2022 № 1816/934

О выдаче материалов на основании  
заявления от 17.05.2022 вх. № 170-12271/2022

Уважаемый Владимир Григорьевич!

ФГБУ «Центр геодезии, картографии и ИПД» в соответствии с договором о предоставлении пространственных данных и материалов, не являющихся объектами авторского права, содержащихся в федеральном фонде пространственных данных, заключенным согласно заявлению о предоставлении пространственных данных и материалов, содержащихся в государственном фонде пространственных данных (регистрационный № 170-12271/2022 от 17.05.2022), направляет выписку о пунктах государственной геодезической сети.

Акт приема-передачи пространственных данных и материалов просим подписать усиленной квалифицированной электронной подписью в личном кабинете федерального портала пространственных данных по адресу: <https://lk.fppd.cgkipd.ru/>.

Приложение: выписка о пунктах государственной геодезической сети.

Начальник регионального отдела  
по Нижегородской области

А.И. Климонов

Поспелова Галина Викторовна  
(831) 417-31-01

**Федеральное государственное бюджетное учреждение  
«Федеральный научно-технический центр геодезии, картографии и инфраструктуры пространственных данных»  
(ФГБУ «Центр геодезии, картографии и ИПД»)**

**ВЫПИСКА  
о пунктах государственной геодезической сети**

от «27» мая 2022 г.

№ 1816/934

На основании заявления о предоставлении пространственных данных и материалов, содержащихся в государственных фондах пространственных данных, от «17» мая 2022 г. № 170-12271/2022 и договора о предоставлении пространственных данных или материалов, не являющихся объектами авторского права, государственное учреждение ФГБУ «Центр геодезии, картографии и ИПД», осуществляющее ведение федерального фонда пространственных данных, сообщает, что по состоянию на «27» мая 2022 г. в федеральном фонде пространственных данных содержатся следующие сведения в МСК-43 о запрашиваемых пунктах государственной геодезической сети:



## Сведения о пунктах государственной геодезической сети

## В местной системе координат МСК-43

№ п/п	Индекс пункта	Название пункта, тип и высота знака (при его наличии), тип центра и номер марки	Класс	Координаты		Сохранность пункта, год последнего обследования (при наличии)
				х	у	
1	ОЗ916204	Салычи, пир. 5.2м Центр 2оп (139)	2	555488,81	2281476,49	-
2	ОЗ916304	Зуевка, пир. 5.3м Центр 2оп (897)	3	561635,89	2288459,12	-
3	ОЗ915104	Заозерье, пир.-штатив. 7.2м Центр 42	1	572052,65	2275730,62	-

Начальник регионального отдела  
по Нижегородской области

А.И. Климонов

**АКТ  
СОГЛАСОВАНИЯ МЕСТОПОЛОЖЕНИЯ ГРАНИЦ ЗЕМЕЛЬНЫХ УЧАСТКОВ  
ПРИ ВЫПОЛНЕНИИ КОМПЛЕКСНЫХ КАДАСТРОВЫХ РАБОТ**

**43:09:310144 (Кировская область, Зуевский район, г. Зуевка)**

(номер кадастрового квартала (номера смежных кадастровых кварталов), являющегося (являющихся) территорией, на которой выполняются комплексные кадастровые работы)

				Всего листов <u>3</u>	Лист № <u>1</u>
№ п/п	Обозначение характерной точки или части границы	Отметка о согласовании (согласовано/ спорное)	Кадастровые номера или обозначения смежных земельных участков	Сведения о лице, представившем возражения	Реквизиты вступившего в законную силу судебного акта
1	2	3	4	5	6
1	1 – 2	согласовано	43:09:310144:6	нет	нет
			43:09:310144:42	нет	нет
2	4 – 7	согласовано	43:09:310144:6	нет	нет
			43:09:310144:29	нет	нет
3	7 – 8	согласовано	43:09:310144:6	нет	нет
			43:09:310144:31	нет	нет
4	8 – 1	согласовано	43:09:310144:6	нет	нет
			43:09:310144:42	нет	нет
5	9 – 10	согласовано	43:09:310144:15	нет	нет
			43:09:310144:28	нет	нет
6	10 – 13	согласовано	43:09:310144:15	нет	нет
			43:09:310144:23	нет	нет
7	13 – 14	согласовано	43:09:310144:15	нет	нет
			43:09:310144:56	нет	нет
8	15 – 9	согласовано	43:09:310144:15	нет	нет
			43:09:310144:43	нет	нет
9	н17 – н18	согласовано	43:09:310144:19	нет	нет
			43:09:310144:49	нет	нет
10	н19 – н20	согласовано	43:09:310144:19	нет	нет
			43:09:310144:45	нет	нет
11	н22 – н17	согласовано	43:09:310144:19	нет	нет
			43:09:310144:46	нет	нет
12	10 – 25	согласовано	43:09:310144:23	нет	нет
			43:09:310144:28	нет	нет
13	26 – 13	согласовано	43:09:310144:23	нет	нет
			43:09:310144:56	нет	нет
14	29 – 30	согласовано	43:09:310144:26	нет	нет
			43:09:310144:30	нет	нет
15	30 – 31	согласовано	43:09:310144:26	нет	нет
			43:09:310144:44	нет	нет

				Всего листов <u>3</u>	Лист № <u>2</u>
№ п/п	Обозначение характерной точки или части границы	Отметка о согласовании (согласовано/ спорное)	Кадастровые номера или обозначения смежных земельных участков	Сведения о лице, представившем возражения	Реквизиты вступившего в законную силу судебного акта
1	2	3	4	5	6
16	31 – 28	согласовано	43:09:310144:26	нет	нет
			43:09:310144:50	нет	нет
17	9 – н33	согласовано	43:09:310144:28	нет	нет
			43:09:310144:51	нет	нет
18	39 – 7	согласовано	43:09:310144:29	нет	нет
			43:09:310144:31	нет	нет
19	43 – 45	согласовано	43:09:310144:30	нет	нет
			43:09:310144:51	нет	нет
20	н46 – 30	согласовано	43:09:310144:30	нет	нет
			43:09:310144:44	нет	нет
21	47 – 8	согласовано	43:09:310144:31	нет	нет
			43:09:310144:42	нет	нет
22	52 – 53	согласовано	43:09:310144:32	нет	нет
			43:09:310144:41	нет	нет
23	53 – 54	согласовано	43:09:310144:32	нет	нет
			43:09:310144:54	нет	нет
24	56 – 52	согласовано	43:09:310144:32	нет	нет
			43:09:310144:33	нет	нет
25	59 – 52	согласовано	43:09:310144:33	нет	нет
			43:09:310144:41	нет	нет
26	65 – 61	согласовано	43:09:310144:35	нет	нет
			43:09:310144:57	нет	нет
27	68 – 70	согласовано	43:09:310144:36	нет	нет
			43:09:310144:40	нет	нет
28	70 – 71	согласовано	43:09:310144:36	нет	нет
			43:09:310144:57	нет	нет
29	72 – 68	согласовано	43:09:310144:36	нет	нет
			43:09:310144:37	нет	нет
30	н73 – 68	согласовано	43:09:310144:37	нет	нет
			43:09:310144:40	нет	нет
31	н74 – н73	согласовано	43:09:310144:37	нет	нет
			43:09:310144:38	нет	нет
32	н75 – н73	согласовано	43:09:310144:38	нет	нет
			43:09:310144:39	нет	нет
33	н78 – н73	согласовано	43:09:310144:39	нет	нет
			43:09:310144:40	нет	нет

				Всего листов <u>3</u>	Лист № <u>3</u>
№ п/п	Обозначение характерной точки или части границы	Отметка о согласовании (согласовано/ спорное)	Кадастровые номера или обозначения смежных земельных участков	Сведения о лице, представившем возражения	Реквизиты вступившего в законную силу судебного акта
1	2	3	4	5	6
34	82 – 70	согласовано	43:09:310144:40	нет	нет
			43:09:310144:57	нет	нет
35	83 – 53	согласовано	43:09:310144:41	нет	нет
			43:09:310144:54	нет	нет
36	47 – 88	согласовано	43:09:310144:42	нет	нет
			43:09:310144:54	нет	нет
37	45 – 9	согласовано	43:09:310144:43	нет	нет
			43:09:310144:51	нет	нет
38	н99 – н96	согласовано	43:09:310144:44	нет	нет
			43:09:310144:45	нет	нет
39	н96 – 31	согласовано	43:09:310144:44	нет	нет
			43:09:310144:50	нет	нет
40	н101 – н96	согласовано	43:09:310144:45	нет	нет
			43:09:310144:50	нет	нет
41	н105 – н102	согласовано	43:09:310144:46	нет	нет
			43:09:310144:47	нет	нет
42	н102 – н103	согласовано	43:09:310144:46	нет	нет
			43:09:310144:48	нет	нет
43	н103 – н17	согласовано	43:09:310144:46	нет	нет
			43:09:310144:49	нет	нет
44	н107 – н102	согласовано	43:09:310144:47	нет	нет
			43:09:310144:48	нет	нет
45	109 – 110	согласовано	43:09:310144:48	нет	нет
			43:09:310144:88	нет	нет
46	110 – н103	согласовано	43:09:310144:48	нет	нет
			43:09:310144:49	нет	нет
47	110 – 111	согласовано	43:09:310144:49	нет	нет
			43:09:310144:88	нет	нет

Пронумеровано и прошито 3 (три) листа

Председатель согласительной комиссии:

\_\_\_\_\_  
(подпись)

\_\_\_\_\_  
(фамилия, инициалы)

М.П.

Нормативные правовые документы

Информационно-аналитические материалы

Программа приватизации

Аренда и продажа муниципального имущества

Продажа и аренда земли

Предоставление земельных участков многодетным семьям в собственность бесплатно

Памятка для инвалидов о порядке действий для получения земельного участка

Реквизиты

Справочная информация

Отчет по проверкам муниципальных учреждений

Перечень земельных участков из состава земель сельскохозяйственного назначения, находящихся в собственности Кировской области, которые могут быть предоставлены гражданам и юридическим лицам

## Извещение о начале выполнения комплексных кадастровых работ

1. В период с 16.05.2022 по 15.12.2022 в отношении объектов недвижимого имущества, расположенных на территории Зуевского городского поселения Зуевского района Кировской области, в границах кадастровых кварталов 43:09:310135, 43:09:310136, 43:09:310138, 43:09:310144 будут выполняться комплексные кадастровые работы в соответствии с муниципальным контрактом № 0340200003322004239 от 16.05.2022, заключенным со стороны заказчика: Администрация Зуевского района Кировской области; почтовый адрес: 612412, Кировская область, г. Зуевка, ул. Опалева, д. 65; адрес электронной почты: azr@zrko.ru; номер контактного телефона: +7(83337) 2-55-03; +7(83337) 2-60-49 со стороны исполнителя: Общество с ограниченной ответственностью «Институт по изысканиям и проектированию объектов строительства и инфраструктуры «Кировводпроект» (сокращенное наименование – ООО «Институт «Кировводпроект») - Старикова Галина Анатольевна, уникальный регистрационный номер члена саморегулируемой организации кадастровых инженеров в реестре членов саморегулируемой организации кадастровых инженеров: 0735; дата внесения сведений о физическом лице в реестр членов саморегулируемой организации кадастровых инженеров: 29.07.2016; наименование саморегулируемой организации кадастровых инженеров, членом которой является кадастровый инженер: СРО «Ассоциация кадастровых инженеров Поволжья»; почтовый адрес: 610035, г. Киров, ул. Воровского, д. 78А; адрес электронной почты: anisimov@krovvodproekt.ru; номер контактного телефона: 8(8332)57-25-40.

2. Правообладатели объектов недвижимости, которые считаются в соответствии с частью 4 статьи 69 Федерального закона от 13 июля 2015 года № 218-ФЗ «О государственной регистрации недвижимости» ранее учтенными или сведения о которых в соответствии с частью 9 статьи 69 Федерального закона от 13 июля 2015 года № 218-ФЗ «О государственной регистрации недвижимости» могут быть внесены в Единый государственный реестр недвижимости как о ранее учтенных в случае отсутствия в Едином государственном реестре недвижимости сведений о таких объектах недвижимости, вправе предоставить указанному в пункте 1 извещения о начале выполнения комплексных кадастровых работ кадастровому инженеру – исполнителю комплексных кадастровых работ имеющиеся у них материалы и документы в отношении таких объектов недвижимости, а также заверенные в порядке, установленном частями 1 и 9 статьи 21 Федерального закона от 13 июля 2015 года № 218-ФЗ «О государственной регистрации недвижимости», копии документов, устанавливающих или подтверждающих права на указанные объекты недвижимости.

3. Правообладатели объектов недвижимости – земельных участков, зданий, сооружений, объектов незавершенного строительства в течение тридцати рабочих дней со дня опубликования извещения о начале выполнения комплексных кадастровых работ в пункте 1 извещения о начале выполнения комплексных кадастровых работ вправе предоставить кадастровому инженеру – исполнителю комплексных кадастровых работ, указанному в пункте 1 извещения о начале выполнения комплексных кадастровых работ, по указанному в пункте 1 извещения о начале выполнения комплексных кадастровых работ адресу, сведения об адресе электронной почты и (или) почтовом адресе, по которым осуществляется связь с лицом, чье право на объект недвижимости зарегистрировано, а также лицом, в пользу которого зарегистрировано ограничение права и обременение объекта недвижимости (далее – контактный адрес правообладателя), для внесения в Единый государственный реестр недвижимости сведений о контактном адресе правообладателя и последующего надлежащего уведомления таких лиц о завершении подготовки проекта карты-плана территории по результатам комплексных кадастровых работ и о проведении заседания согласительной комиссии по вопросу согласования местоположения границ земельных участков.

4. Правообладатели объектов недвижимости, расположенных на территории комплексных кадастровых работ, не вправе препятствовать выполнению комплексных кадастровых работ и обязаны обеспечить доступ к указанным объектам недвижимости исполнителю комплексных кадастровых работ в установленное графиком время.

5. График выполнения комплексных кадастровых работ:

№ п/п	Место выполнения комплексных кадастровых работ	Время выполнения комплексных кадастровых работ
1	Кировская область, Зуевский район, г. Зуевка, в границах кадастровых кварталов 43:09:310135, 43:09:310136, 43:09:310138, 43:09:310144	с 16.05.2022 по 15.12.2022

🖨 Версия для печати

[В начало страницы](#) 📄

Продолжая, вы подтверждаете использование файлов cookies браузера [в целях обеспечения удобного функционирования сайта.](#)

Я согласен

Извещение о начале выполнения комплексных кадастровых работ

Извещение о начале выполнения комплексных кадастровых работ

Извещение о начале выполнения комплексных кадастровых работ

Извещение о начале выполнения комплексных кадастровых работ

Извещение о начале выполнения комплексных кадастровых работ

Извещение о начале выполнения комплексных кадастровых работ

Извещение о начале выполнения комплексных кадастровых работ

Извещение о начале выполнения комплексных кадастровых работ

Извещение о проведении 12.07.2022 заседания согласительной комиссии по вопросу согласования местоположения границ земельных участков при выполнении комплексных кадастровых работ

Извещение о проведении

ФОРМА ИЗВЕЩЕНИЯ  
О НАЧАЛЕ ВЫПОЛНЕНИЯ КОМПЛЕКСНЫХ КАДАСТРОВЫХ РАБОТ

Извещение о начале выполнения комплексных кадастровых работ

Кому:	Подузова Ирина Васильевна
Адрес:	612423, Кировская область, Зуевский район, пос. Чепецкий, ул. Дзержинского, д. 4, кв. 1

1. В период с "16" мая 2022 г. по "15" декабря 2022 г. в отношении объектов недвижимости, расположенных на территории: Кировская область, Зуевский район, г. Зуевка, кадастровый квартал 43:09:310144,

(указываются сведения о территории, в границах которой будут выполняться комплексные кадастровые работы)

будут выполняться комплексные кадастровые работы в соответствии с муниципальный контракт № 0340200003322004239 (КВП-22-021) от 16.05.2022 г.,

(указываются наименование, дата, номер документа, на основании которого выполняются комплексные кадастровые работы)

заключенным со стороны заказчика: Администрация Зуевского района Кировской области

почтовый адрес: 612412, Кировская область, г. Зуевка, ул. Опалева, д. 65

адрес электронной почты: [azr@zrko.ru](mailto:azr@zrko.ru)

номер контактного телефона: 8(83337) 2-55-30

со стороны исполнителя:

полное и (в случае, если имеется) сокращенное наименование юридического лица: ООО «Институт «Кировводпроект»;

(если документ, на основании которого выполняются комплексные кадастровые работы заключен с юридическим лицом)

фамилия, имя, отчество (при наличии) кадастрового инженера:

Пичугин Константин Геннадьевич;

наименование саморегулируемой организации кадастровых инженеров, членом которой является кадастровый инженер: СРО АКИ «Поволжье»;

уникальный регистрационный номер члена саморегулируемой организации кадастровых инженеров в реестре членов саморегулируемой организации кадастровых инженеров: 11878;

дата внесения сведений о физическом лице в реестр членов саморегулируемой организации кадастровых инженеров: 22.07.2016 г.;

почтовый адрес: 420061, г. Казань, ул. Космонавтов, д. 59;

адрес электронной почты: [kp43pk@gmail.com](mailto:kp43pk@gmail.com);

номер контактного телефона: 8-999-100-32-72.

2. Правообладатели объектов недвижимости, которые считаются в соответствии с [частью 4 статьи 69](#) Федерального закона от 13 июля 2015 года N 218-ФЗ "О государственной регистрации недвижимости" ранее учтенными или сведения о которых в соответствии с [частью 9 статьи 69](#) Федерального закона от 13 июля 2015 года N 218-ФЗ "О государственной регистрации недвижимости" могут быть внесены в Единый государственный реестр недвижимости как о ранее учтенных в случае отсутствия в Едином государственном реестре недвижимости сведений о таких объектах недвижимости, вправе предоставить указанному в [пункте 1](#) извещения о начале



выполнения комплексных кадастровых работ кадастровому инженеру - исполнителю комплексных кадастровых работ имеющиеся у них материалы и документы в отношении таких объектов недвижимости, а также заверенные в порядке, установленном частями 1 и 9 статьи 21 Федерального закона от 13 июля 2015 года N 218-ФЗ "О государственной регистрации недвижимости", копии документов, устанавливающих или подтверждающих права на указанные объекты недвижимости.

3. Правообладатели объектов недвижимости - земельных участков, зданий, сооружений, объектов незавершенного строительства в течение тридцати рабочих дней со дня опубликования извещения о начале выполнения комплексных кадастровых работ (опубликовано на официальном сайте органов местного самоуправления Зуевского района Кировской области [https://zrko.ru/land\\_and\\_property\\_relations/kompleksnye-kadaastrovye-raboty/izveshchenie-o-nachale-vypolneniya-kompleksnykh-kadaastrovykh-rabot.php](https://zrko.ru/land_and_property_relations/kompleksnye-kadaastrovye-raboty/izveshchenie-o-nachale-vypolneniya-kompleksnykh-kadaastrovykh-rabot.php)) вправе предоставить кадастровому инженеру - исполнителю комплексных кадастровых работ, указанному в пункте 1 извещения о начале выполнения комплексных кадастровых работ, по указанному в пункте 2 извещения о начале выполнения комплексных кадастровых работ адресу сведения об адресе электронной почты и (или) почтовом адресе, по которым осуществляется связь с лицом, чье право на объект недвижимости зарегистрировано, а также лицом, в пользу которого зарегистрировано ограничение права и обременение объекта недвижимости (далее - контактный адрес правообладателя), для внесения в Единый государственный реестр недвижимости сведений о контактном адресе правообладателя и последующего надлежащего уведомления таких лиц о завершении подготовки проекта карты-плана территории по результатам комплексных кадастровых работ и о проведении заседания согласительной комиссии по вопросу согласования местоположения границ земельных участков.

4. Правообладатели объектов недвижимости, расположенных на территории комплексных кадастровых работ, не вправе препятствовать выполнению комплексных кадастровых работ и обязаны обеспечить доступ к указанным объектам недвижимости исполнителю комплексных кадастровых работ в установленное графиком время.

5. График выполнения комплексных кадастровых работ:

№ п/п	Место выполнения комплексных кадастровых работ	Время выполнения комплексных кадастровых работ
1	<u>Кировская область, Зуевский район,</u> <u>г. Зуевка, кадастровый квартал</u> <u>43:09:310144</u>	с "16" мая 2022 г. по "15" декабря 2022 г.



Пичугин К.Г.

(Ф.И.О. кадастрового инженера)

Место для оттиска печати

(подпись кадастрового инженера)



ФОРМА ИЗВЕЩЕНИЯ  
О НАЧАЛЕ ВЫПОЛНЕНИЯ КОМПЛЕКСНЫХ КАДАСТРОВЫХ РАБОТ

Извещение о начале выполнения комплексных кадастровых работ

Кому:	Можаев Сергей Артемьевич
Адрес:	610051, Кировская область, г. Киров, Ленинский район, мкр. Лянгасово, Молодежный пр., д. 5, кв. 305

1. В период с "16" мая 2022 г. по "15" декабря 2022 г. в отношении объектов недвижимости, расположенных на территории: Кировская область, Зуевский район, г. Зуевка, кадастровый квартал 43:09:310144,

(указываются сведения о территории, в границах которой будут выполняться комплексные кадастровые работы)

будут выполняться комплексные кадастровые работы в соответствии с муниципальный контракт № 0340200003322004239 (КВП-22-021) от 16.05.2022 г.,

(указываются наименование, дата, номер документа, на основании которого выполняются комплексные кадастровые работы)

заключенным со стороны заказчика: Администрация Зуевского района Кировской области

почтовый адрес: 612412, Кировская область, г. Зуевка, ул. Опалева, д. 65

адрес электронной почты: [azr@zrko.ru](mailto:azr@zrko.ru)

номер контактного телефона: 8(83337) 2-55-30

со стороны исполнителя:

полное и (в случае, если имеется) сокращенное наименование юридического лица: ООО «Институт «Кировводпроект»;

(если документ, на основании которого выполняются комплексные кадастровые работы заключен с юридическим лицом)

фамилия, имя, отчество (при наличии) кадастрового инженера:

Пичугин Константин Геннадьевич;

наименование саморегулируемой организации кадастровых инженеров, членом которой является кадастровый инженер: СРО АКИ «Поволжье»;

уникальный регистрационный номер члена саморегулируемой организации кадастровых инженеров в реестре членов саморегулируемой организации кадастровых инженеров: 11878;

дата внесения сведений о физическом лице в реестр членов саморегулируемой организации кадастровых инженеров: 22.07.2016 г.;

почтовый адрес: 420061, г. Казань, ул. Космонавтов, д. 59;

адрес электронной почты: [kp43pk@gmail.com](mailto:kp43pk@gmail.com);

номер контактного телефона: 8-999-100-32-72.

2. Правообладатели объектов недвижимости, которые считаются в соответствии с [частью 4 статьи 69](#) Федерального закона от 13 июля 2015 года N 218-ФЗ "О государственной регистрации недвижимости" ранее учтенными или сведения о которых в соответствии с [частью 9 статьи 69](#) Федерального закона от 13 июля 2015 года N 218-ФЗ "О государственной регистрации недвижимости" могут быть внесены в Единый государственный реестр недвижимости как о ранее учтенных в случае отсутствия в Едином государственном реестре недвижимости сведений о таких объектах недвижимости, вправе предоставить указанному в [пункте 1](#) извещения о начале

выполнения комплексных кадастровых работ кадастровому инженеру - исполнителю комплексных кадастровых работ имеющиеся у них материалы и документы в отношении таких объектов недвижимости, а также заверенные в порядке, установленном частями 1 и 9 статьи 21 Федерального закона от 13 июля 2015 года N 218-ФЗ "О государственной регистрации недвижимости", копии документов, устанавливающих или подтверждающих права на указанные объекты недвижимости.

3. Правообладатели объектов недвижимости - земельных участков, зданий, сооружений, объектов незавершенного строительства в течение тридцати рабочих дней со дня опубликования извещения о начале выполнения комплексных кадастровых работ (опубликовано на официальном сайте органов местного самоуправления Зуевского района Кировской области [https://zrko.ru/land\\_and\\_property\\_relations/kompleksnye-kadaastrovye-raboty/izveshchenie-o-nachale-vypolneniya-kompleksnykh-kadaastrovykh-rabot.php](https://zrko.ru/land_and_property_relations/kompleksnye-kadaastrovye-raboty/izveshchenie-o-nachale-vypolneniya-kompleksnykh-kadaastrovykh-rabot.php)) вправе предоставить кадастровому инженеру - исполнителю комплексных кадастровых работ, указанному в пункте 1 извещения о начале выполнения комплексных кадастровых работ, по указанному в пункте 2 извещения о начале выполнения комплексных кадастровых работ адресу сведения об адресе электронной почты и (или) почтовом адресе, по которым осуществляется связь с лицом, чье право на объект недвижимости зарегистрировано, а также лицом, в пользу которого зарегистрировано ограничение права и обременение объекта недвижимости (далее - контактный адрес правообладателя), для внесения в Единый государственный реестр недвижимости сведений о контактном адресе правообладателя и последующего надлежащего уведомления таких лиц о завершении подготовки проекта карты-плана территории по результатам комплексных кадастровых работ и о проведении заседания согласительной комиссии по вопросу согласования местоположения границ земельных участков.

4. Правообладатели объектов недвижимости, расположенных на территории комплексных кадастровых работ, не вправе препятствовать выполнению комплексных кадастровых работ и обязаны обеспечить доступ к указанным объектам недвижимости исполнителю комплексных кадастровых работ в установленное графиком время.

5. График выполнения комплексных кадастровых работ:

№ п/п	Место выполнения комплексных кадастровых работ	Время выполнения комплексных кадастровых работ
1	<u>Кировская область, Зуевский район,</u> <u>г. Зуевка, кадастровый квартал</u> <u>43:09:310144</u>	с "16" мая 2022 г. по "15" декабря 2022 г.



Пичугин К.Г.

(Ф.И.О. кадастрового инженера)

Место для оттиска печати

(подпись кадастрового инженера)

ФОРМА ИЗВЕЩЕНИЯ  
О НАЧАЛЕ ВЫПОЛНЕНИЯ КОМПЛЕКСНЫХ КАДАСТРОВЫХ РАБОТ

Извещение о начале выполнения комплексных кадастровых работ

Кому:	Тельнов Даниил Константинович, Дубовских Наталья Леонидовна, Дубовских Илья Константинович
Адрес:	612504, Кировская область, Фаленский район, с. Николаево, ул. Юбилейная, д. 12

1. В период с "16" мая 2022 г. по "15" декабря 2022 г. в отношении объектов недвижимости, расположенных на территории: Кировская область, Зуевский район, г. Зуевка, кадастровый квартал 43:09:310144,

(указываются сведения о территории, в границах которой будут выполняться комплексные кадастровые работы)

будут выполняться комплексные кадастровые работы в соответствии с муниципальный контракт № 0340200003322004239 (КВП-22-021) от 16.05.2022 г.,

(указываются наименование, дата, номер документа, на основании которого выполняются комплексные кадастровые работы)

заключенным со стороны заказчика: Администрация Зуевского района Кировской области

почтовый адрес: 612412, Кировская область, г. Зуевка, ул. Опалева, д. 65

адрес электронной почты: [azr@zrko.ru](mailto:azr@zrko.ru)

номер контактного телефона: 8(83337) 2-55-30

со стороны исполнителя:

полное и (в случае, если имеется) сокращенное наименование юридического лица: ООО «Институт «Кировводпроект»;

(если документ, на основании которого выполняются комплексные кадастровые работы заключен с юридическим лицом)

фамилия, имя, отчество (при наличии) кадастрового инженера:

Пичугин Константин Геннадьевич;

наименование саморегулируемой организации кадастровых инженеров, членом которой является кадастровый инженер: СРО АКИ «Поволжье»;

уникальный регистрационный номер члена саморегулируемой организации кадастровых инженеров в реестре членов саморегулируемой организации кадастровых инженеров: 11878;

дата внесения сведений о физическом лице в реестр членов саморегулируемой организации кадастровых инженеров: 22.07.2016 г.;

почтовый адрес: 420061, г. Казань, ул. Космонавтов, д. 59;

адрес электронной почты: [kp43pk@gmail.com](mailto:kp43pk@gmail.com);

номер контактного телефона: 8-999-100-32-72.

2. Правообладатели объектов недвижимости, которые считаются в соответствии с [частью 4 статьи 69](#) Федерального закона от 13 июля 2015 года N 218-ФЗ "О государственной регистрации недвижимости" ранее учтенными или сведения о которых в соответствии с [частью 9 статьи 69](#) Федерального закона от 13 июля 2015 года N 218-ФЗ "О государственной регистрации недвижимости" могут быть внесены в Единый государственный реестр недвижимости как о ранее учтенных в случае отсутствия в Едином государственном реестре недвижимости сведений о таких объектах

выполнения комплексных кадастровых работ кадастровому инженеру - исполнителю комплексных кадастровых работ имеющиеся у них материалы и документы в отношении таких объектов недвижимости, а также заверенные в порядке, установленном частями 1 и 9 статьи 21 Федерального закона от 13 июля 2015 года N 218-ФЗ "О государственной регистрации недвижимости", копии документов, устанавливающих или подтверждающих права на указанные объекты недвижимости.

3. Правообладатели объектов недвижимости - земельных участков, зданий, сооружений, объектов незавершенного строительства в течение тридцати рабочих дней со дня опубликования извещения о начале выполнения комплексных кадастровых работ (опубликовано на официальном сайте органов местного самоуправления Зуевского района Кировской области [https://zrko.ru/land\\_and\\_property\\_relations/kompleksnye-kadaastrovye-raboty/izveshchenie-o-nachale-vypolneniya-kompleksnykh-kadaastrovykh-rabot.php](https://zrko.ru/land_and_property_relations/kompleksnye-kadaastrovye-raboty/izveshchenie-o-nachale-vypolneniya-kompleksnykh-kadaastrovykh-rabot.php)) вправе предоставить кадастровому инженеру - исполнителю комплексных кадастровых работ, указанному в пункте 1 извещения о начале выполнения комплексных кадастровых работ, по указанному в пункте 2 извещения о начале выполнения комплексных кадастровых работ адресу сведения об адресе электронной почты и (или) почтовом адресе, по которым осуществляется связь с лицом, чье право на объект недвижимости зарегистрировано, а также лицом, в пользу которого зарегистрировано ограничение права и обременение объекта недвижимости (далее - контактный адрес правообладателя), для внесения в Единый государственный реестр недвижимости сведений о контактном адресе правообладателя и последующего надлежащего уведомления таких лиц о завершении подготовки проекта карты-плана территории по результатам комплексных кадастровых работ и о проведении заседания согласительной комиссии по вопросу согласования местоположения границ земельных участков.

4. Правообладатели объектов недвижимости, расположенных на территории комплексных кадастровых работ, не вправе препятствовать выполнению комплексных кадастровых работ и обязаны обеспечить доступ к указанным объектам недвижимости исполнителю комплексных кадастровых работ в установленное графиком время.

5. График выполнения комплексных кадастровых работ:

№ п/п	Место выполнения комплексных кадастровых работ	Время выполнения комплексных кадастровых работ
1	<u>Кировская область, Зуевский район,</u> <u>г. Зуевка, кадастровый квартал</u> <u>43:09:310144</u>	с "16" мая 2022 г. по "15" декабря 2022 г.



Пичугин К.Г.

(Ф.И.О. кадастрового инженера)

Место для оттиска печати

(подпись кадастрового инженера)



ФОРМА ИЗВЕЩЕНИЯ  
О НАЧАЛЕ ВЫПОЛНЕНИЯ КОМПЛЕКСНЫХ КАДАСТРОВЫХ РАБОТ

Извещение о начале выполнения комплексных кадастровых работ

Кому: Литвиненко Светлана Владимировна

Адрес: 612410, Кировская область, Зуевский район, г. Зуевка, ул. Кирова, д. 43

1. В период с "16" мая 2022 г. по "15" декабря 2022 г. в отношении объектов недвижимости, расположенных на территории: Кировская область, Зуевский район, г. Зуевка, кадастровый квартал 43:09:310144,

(указываются сведения о территории, в границах которой будут выполняться комплексные кадастровые работы)

будут выполняться комплексные кадастровые работы в соответствии с муниципальный контракт № 0340200003322004239 (КВП-22-021) от 16.05.2022 г.

(указываются наименование, дата, номер документа, на основании которого выполняются комплексные кадастровые работы)

заключенным со стороны заказчика: Администрация Зуевского района Кировской области

почтовый адрес: 612412, Кировская область, г. Зуевка, ул. Опалева, д. 65

адрес электронной почты: [azr@zrko.ru](mailto:azr@zrko.ru)

номер контактного телефона: 8(83337) 2-55-30

со стороны исполнителя:

полное и (в случае, если имеется) сокращенное наименование юридического лица: ООО «Институт «Кировводпроект»;

(если документ, на основании которого выполняются комплексные кадастровые работы заключен с юридическим лицом)

фамилия, имя, отчество (при наличии) кадастрового инженера:

Пичугин Константин Геннадьевич;

наименование саморегулируемой организации кадастровых инженеров, членом которой является кадастровый инженер: СРО АКИ «Поволжье»;

уникальный регистрационный номер члена саморегулируемой организации кадастровых инженеров в реестре членов саморегулируемой организации кадастровых инженеров: 11878;

дата внесения сведений о физическом лице в реестр членов саморегулируемой организации кадастровых инженеров: 22.07.2016 г.;

почтовый адрес: 420061, г. Казань, ул. Космонавтов, д. 59;

адрес электронной почты: [kp43pk@gmail.com](mailto:kp43pk@gmail.com);

номер контактного телефона: 8-999-100-32-72.

2. Правообладатели объектов недвижимости, которые считаются в соответствии с [частью 4 статьи 69](#) Федерального закона от 13 июля 2015 года N 218-ФЗ "О государственной регистрации недвижимости" ранее учтенными или сведения о которых в соответствии с [частью 9 статьи 69](#) Федерального закона от 13 июля 2015 года N 218-ФЗ "О государственной регистрации недвижимости" могут быть внесены в Единый государственный реестр недвижимости как о ранее учтенных в случае отсутствия в Едином государственном реестре недвижимости сведений о таких объектах недвижимости, вправе предоставить указанному в [пункте 1](#) извещения о начале выполнения комплексных кадастровых работ кадастровому инженеру -

выполнения комплексных кадастровых работ кадастровому инженеру - исполнителю комплексных кадастровых работ имеющиеся у них материалы и документы в отношении таких объектов недвижимости, а также заверенные в порядке, установленном частями 1 и 9 статьи 21 Федерального закона от 13 июля 2015 года N 218-ФЗ "О государственной регистрации недвижимости", копии документов, устанавливающих или подтверждающих права на указанные объекты недвижимости.

3. Правообладатели объектов недвижимости - земельных участков, зданий, сооружений, объектов незавершенного строительства в течение тридцати рабочих дней со дня опубликования извещения о начале выполнения комплексных кадастровых работ (опубликовано на официальном сайте органов местного самоуправления Зуевского района Кировской области [https://zrko.ru/land\\_and\\_property\\_relations/kompleksnye-kadaastrovye-raboty/izveshchenie-o-nachale-vypolneniya-kompleksnykh-kadaastrovykh-rabot.php](https://zrko.ru/land_and_property_relations/kompleksnye-kadaastrovye-raboty/izveshchenie-o-nachale-vypolneniya-kompleksnykh-kadaastrovykh-rabot.php)) вправе предоставить кадастровому инженеру - исполнителю комплексных кадастровых работ, указанному в пункте 1 извещения о начале выполнения комплексных кадастровых работ, по указанному в пункте 2 извещения о начале выполнения комплексных кадастровых работ адресу сведения об адресе электронной почты и (или) почтовом адресе, по которым осуществляется связь с лицом, чье право на объект недвижимости зарегистрировано, а также лицом, в пользу которого зарегистрировано ограничение права и обременение объекта недвижимости (далее - контактный адрес правообладателя), для внесения в Единый государственный реестр недвижимости сведений о контактном адресе правообладателя и последующего надлежащего уведомления таких лиц о завершении подготовки проекта карты-плана территории по результатам комплексных кадастровых работ и о проведении заседания согласительной комиссии по вопросу согласования местоположения границ земельных участков.

4. Правообладатели объектов недвижимости, расположенных на территории комплексных кадастровых работ, не вправе препятствовать выполнению комплексных кадастровых работ и обязаны обеспечить доступ к указанным объектам недвижимости исполнителю комплексных кадастровых работ в установленное графиком время.

5. График выполнения комплексных кадастровых работ:

№ п/п	Место выполнения комплексных кадастровых работ	Время выполнения комплексных кадастровых работ
1	<u>Кировская область, Зуевский район,</u> <u>г. Зуевка, кадастровый квартал</u> <u>43:09:310144</u>	с "16" мая 2022 г. по "15" декабря 2022 г.



Пичугин К.Г.

(Ф.И.О. кадастрового инженера)

Место для оттиска печати

(подпись кадастрового инженера)

ФОРМА ИЗВЕЩЕНИЯ  
О НАЧАЛЕ ВЫПОЛНЕНИЯ КОМПЛЕКСНЫХ КАДАСТРОВЫХ РАБОТ

Извещение о начале выполнения комплексных кадастровых работ

Кому: Терехин Сергей Николаевич

Адрес: 612410, Кировская область, р-н Зуевский,  
г. Зуевка, ул. Чкалова, д. 38а

1. В период с "16" мая 2022 г. по "15" декабря 2022 г. в отношении объектов недвижимости, расположенных на территории: Кировская область, Зуевский район, г. Зуевка, кадастровый квартал 43:09:310144,

(указываются сведения о территории, в границах которой будут выполняться комплексные кадастровые работы)

будут выполняться комплексные кадастровые работы в соответствии с муниципальный контракт № 0340200003322004239 (КВП-22-021) от 16.05.2022 г.

(указываются наименование, дата, номер документа, на основании которого выполняются комплексные кадастровые работы)

заключенным со стороны заказчика: Администрация Зуевского района Кировской области

почтовый адрес: 612412, Кировская область, г. Зуевка, ул. Опалева, д. 65

адрес электронной почты: [azr@zrko.ru](mailto:azr@zrko.ru)

номер контактного телефона: 8(83337) 2-55-30

со стороны исполнителя:

полное и (в случае, если имеется) сокращенное наименование юридического лица: ООО «Институт «Кировводпроект»;

(если документ, на основании которого выполняются комплексные кадастровые работы заключен с юридическим лицом)

фамилия, имя, отчество (при наличии) кадастрового инженера:

Пичугин Константин Геннадьевич;

наименование саморегулируемой организации кадастровых инженеров, членом которой является кадастровый инженер: СРО АКИ «Поволжье»;

уникальный регистрационный номер члена саморегулируемой организации кадастровых инженеров в реестре членов саморегулируемой организации кадастровых инженеров: 11878;

дата внесения сведений о физическом лице в реестр членов саморегулируемой организации кадастровых инженеров: 22.07.2016 г.;

почтовый адрес: 420061, г. Казань, ул. Космонавтов, д. 59;

адрес электронной почты: [kp43pk@gmail.com](mailto:kp43pk@gmail.com);

номер контактного телефона: 8-999-100-32-72.

2. Правообладатели объектов недвижимости, которые считаются в соответствии с [частью 4 статьи 69](#) Федерального закона от 13 июля 2015 года N 218-ФЗ "О государственной регистрации недвижимости" ранее учтенными или сведения о которых в соответствии с [частью 9 статьи 69](#) Федерального закона от 13 июля 2015 года N 218-ФЗ "О государственной регистрации недвижимости" могут быть внесены в Единый государственный реестр недвижимости как о ранее учтенных в случае отсутствия в Едином государственном реестре недвижимости сведений о таких объектах недвижимости, вправе предоставить указанному в [пункте 1](#) извещения о начале выполнения комплексных кадастровых работ кадастровому инженеру -

выполнения комплексных кадастровых работ кадастровому инженеру - исполнителю комплексных кадастровых работ имеющиеся у них материалы и документы в отношении таких объектов недвижимости, а также заверенные в порядке, установленном частями 1 и 9 статьи 21 Федерального закона от 13 июля 2015 года N 218-ФЗ "О государственной регистрации недвижимости", копии документов, устанавливающих или подтверждающих права на указанные объекты недвижимости.

3. Правообладатели объектов недвижимости - земельных участков, зданий, сооружений, объектов незавершенного строительства в течение тридцати рабочих дней со дня опубликования извещения о начале выполнения комплексных кадастровых работ (опубликовано на официальном сайте органов местного самоуправления Зуевского района Кировской области [https://zrko.ru/land\\_and\\_property\\_relations/kompleksnye-kadaastrovye-raboty/izveshchenie-o-nachale-vypolneniya-kompleksnykh-kadaastrovykh-rabot.php](https://zrko.ru/land_and_property_relations/kompleksnye-kadaastrovye-raboty/izveshchenie-o-nachale-vypolneniya-kompleksnykh-kadaastrovykh-rabot.php)) вправе предоставить кадастровому инженеру - исполнителю комплексных кадастровых работ, указанному в пункте 1 извещения о начале выполнения комплексных кадастровых работ, по указанному в пункте 2 извещения о начале выполнения комплексных кадастровых работ адресу сведения об адресе электронной почты и (или) почтовом адресе, по которым осуществляется связь с лицом, чье право на объект недвижимости зарегистрировано, а также лицом, в пользу которого зарегистрировано ограничение права и обременение объекта недвижимости (далее - контактный адрес правообладателя), для внесения в Единый государственный реестр недвижимости сведений о контактном адресе правообладателя и последующего надлежащего уведомления таких лиц о завершении подготовки проекта карты-плана территории по результатам комплексных кадастровых работ и о проведении заседания согласительной комиссии по вопросу согласования местоположения границ земельных участков.

4. Правообладатели объектов недвижимости, расположенных на территории комплексных кадастровых работ, не вправе препятствовать выполнению комплексных кадастровых работ и обязаны обеспечить доступ к указанным объектам недвижимости исполнителю комплексных кадастровых работ в установленное графиком время.

5. График выполнения комплексных кадастровых работ:

№ п/п	Место выполнения комплексных кадастровых работ	Время выполнения комплексных кадастровых работ
1	<u>Кировская область, Зуевский район,</u> <u>г. Зуевка, кадастровый квартал</u> <u>43:09:310144</u>	с "16" мая 2022 г. по "15" декабря 2022 г.



Пичугин К.Г.

(Ф.И.О. кадастрового инженера)

Место для оттиска печати

(подпись кадастрового инженера)



ФОРМА ИЗВЕЩЕНИЯ  
О НАЧАЛЕ ВЫПОЛНЕНИЯ КОМПЛЕКСНЫХ КАДАСТРОВЫХ РАБОТ

Извещение о начале выполнения комплексных кадастровых работ

Кому: Семёнов Александр Николаевич,  
Семёнова Виктория Борисовна

Адрес: 612410, Кировская область, Зуевский район, г. Зуевка, пер. Водопроводный, д. 1, кв. 2

1. В период с "16" мая 2022 г. по "15" декабря 2022 г. в отношении объектов недвижимости, расположенных на территории: Кировская область, Зуевский район, г. Зуевка, кадастровый квартал 43:09:310144,

(указываются сведения о территории, в границах которой будут выполняться комплексные кадастровые работы)

будут выполняться комплексные кадастровые работы в соответствии с муниципальный контракт № 0340200003322004239 (КВП-22-021) от 16.05.2022 г.,

(указываются наименование, дата, номер документа, на основании которого выполняются комплексные кадастровые работы)

заключенным со стороны заказчика: Администрация Зуевского района Кировской области

почтовый адрес: 612412, Кировская область, г. Зуевка, ул. Опалева, д. 65

адрес электронной почты: [azr@zrko.ru](mailto:azr@zrko.ru)

номер контактного телефона: 8(83337) 2-55-30

со стороны исполнителя:

полное и (в случае, если имеется) сокращенное наименование юридического лица: ООО «Институт «Кировводпроект»;

(если документ, на основании которого выполняются комплексные кадастровые работы заключен с юридическим лицом)

фамилия, имя, отчество (при наличии) кадастрового инженера:

Пичугин Константин Геннадьевич;

наименование саморегулируемой организации кадастровых инженеров, членом которой является кадастровый инженер: СРО АКИ «Поволжье»;

уникальный регистрационный номер члена саморегулируемой организации кадастровых инженеров в реестре членов саморегулируемой организации кадастровых инженеров: 11878;

дата внесения сведений о физическом лице в реестр членов саморегулируемой организации кадастровых инженеров: 22.07.2016 г.;

почтовый адрес: 420061, г. Казань, ул. Космонавтов, д. 59;

адрес электронной почты: [kp43pk@gmail.com](mailto:kp43pk@gmail.com);

номер контактного телефона: 8-999-100-32-72.

2. Правообладатели объектов недвижимости, которые считаются в соответствии с [частью 4 статьи 69](#) Федерального закона от 13 июля 2015 года N 218-ФЗ "О государственной регистрации недвижимости" ранее учтенными или сведения о которых в соответствии с [частью 9 статьи 69](#) Федерального закона от 13 июля 2015 года N 218-ФЗ "О государственной регистрации недвижимости" могут быть внесены в Единый государственный реестр недвижимости как о ранее учтенных в случае отсутствия в Едином государственном реестре недвижимости сведений о таких объектах

выполнения комплексных кадастровых работ кадастровому инженеру - исполнителю комплексных кадастровых работ имеющиеся у них материалы и документы в отношении таких объектов недвижимости, а также заверенные в порядке, установленном частями 1 и 9 статьи 21 Федерального закона от 13 июля 2015 года N 218-ФЗ "О государственной регистрации недвижимости", копии документов, устанавливающих или подтверждающих права на указанные объекты недвижимости.

3. Правообладатели объектов недвижимости - земельных участков, зданий, сооружений, объектов незавершенного строительства в течение тридцати рабочих дней со дня опубликования извещения о начале выполнения комплексных кадастровых работ (опубликовано на официальном сайте органов местного самоуправления Зуевского района Кировской области [https://zrko.ru/land\\_and\\_property\\_relations/kompleksnye-kadaastrovye-raboty/izveshchenie-o-nachale-vypolneniya-kompleksnykh-kadaastrovykh-rabot.php](https://zrko.ru/land_and_property_relations/kompleksnye-kadaastrovye-raboty/izveshchenie-o-nachale-vypolneniya-kompleksnykh-kadaastrovykh-rabot.php)) вправе предоставить кадастровому инженеру - исполнителю комплексных кадастровых работ, указанному в пункте 1 извещения о начале выполнения комплексных кадастровых работ, по указанному в пункте 2 извещения о начале выполнения комплексных кадастровых работ адресу сведения об адресе электронной почты и (или) почтовом адресе, по которым осуществляется связь с лицом, чье право на объект недвижимости зарегистрировано, а также лицом, в пользу которого зарегистрировано ограничение права и обременение объекта недвижимости (далее - контактный адрес правообладателя), для внесения в Единый государственный реестр недвижимости сведений о контактном адресе правообладателя и последующего надлежащего уведомления таких лиц о завершении подготовки проекта карты-плана территории по результатам комплексных кадастровых работ и о проведении заседания согласительной комиссии по вопросу согласования местоположения границ земельных участков.

4. Правообладатели объектов недвижимости, расположенных на территории комплексных кадастровых работ, не вправе препятствовать выполнению комплексных кадастровых работ и обязаны обеспечить доступ к указанным объектам недвижимости исполнителю комплексных кадастровых работ в установленное графиком время.

5. График выполнения комплексных кадастровых работ:

№ п/п	Место выполнения комплексных кадастровых работ	Время выполнения комплексных кадастровых работ
1	<u>Кировская область, Зуевский район,</u> <u>г. Зуевка, кадастровый квартал</u> <u>43:09:310144</u>	с "16" мая 2022 г. по "15" декабря 2022 г.



Пичугин К.Г.

(Ф.И.О. кадастрового инженера)

Место для оттиска печати

(подпись кадастрового инженера)

ФОРМА ИЗВЕЩЕНИЯ  
О НАЧАЛЕ ВЫПОЛНЕНИЯ КОМПЛЕКСНЫХ КАДАСТРОВЫХ РАБОТ

Извещение о начале выполнения комплексных кадастровых работ

Кому:	Миклина Наталья Александровна
Адрес:	612410, Кировская область, р-н Зуевский, г. Зуевка, ул. Чкалова, д. 34

1. В период с "16" мая 2022 г. по "15" декабря 2022 г. в отношении объектов недвижимости, расположенных на территории: Кировская область, Зуевский район, г. Зуевка, кадастровый квартал 43:09:310144,

(указываются сведения о территории, в границах которой будут выполняться комплексные кадастровые работы)

будут выполняться комплексные кадастровые работы в соответствии с муниципальный контракт № 0340200003322004239 (КВП-22-021) от 16.05.2022 г.

(указываются наименование, дата, номер документа, на основании которого выполняются комплексные кадастровые работы)

заключенным со стороны заказчика: Администрация Зуевского района Кировской области

почтовый адрес: 612412, Кировская область, г. Зуевка, ул. Опалева, д. 65

адрес электронной почты: [azr@zrko.ru](mailto:azr@zrko.ru)

номер контактного телефона: 8(83337) 2-55-30

со стороны исполнителя:

полное и (в случае, если имеется) сокращенное наименование юридического лица: ООО «Институт «Кировводпроект»;

(если документ, на основании которого выполняются комплексные кадастровые работы заключен с юридическим лицом)

фамилия, имя, отчество (при наличии) кадастрового инженера:

Пичугин Константин Геннадьевич;

наименование саморегулируемой организации кадастровых инженеров, членом которой является кадастровый инженер: СРО АКИ «Поволжье»;

уникальный регистрационный номер члена саморегулируемой организации кадастровых инженеров в реестре членов саморегулируемой организации кадастровых инженеров: 11878;

дата внесения сведений о физическом лице в реестр членов саморегулируемой организации кадастровых инженеров: 22.07.2016 г.;

почтовый адрес: 420061, г. Казань, ул. Космонавтов, д. 59;

адрес электронной почты: [kp43pk@gmail.com](mailto:kp43pk@gmail.com);

номер контактного телефона: 8-999-100-32-72.

2. Правообладатели объектов недвижимости, которые считаются в соответствии с [частью 4 статьи 69](#) Федерального закона от 13 июля 2015 года N 218-ФЗ "О государственной регистрации недвижимости" ранее учтенными или сведения о которых в соответствии с [частью 9 статьи 69](#) Федерального закона от 13 июля 2015 года N 218-ФЗ "О государственной регистрации недвижимости" могут быть внесены в Единый государственный реестр недвижимости как о ранее учтенных в случае отсутствия в Едином государственном реестре недвижимости сведений о таких объектах недвижимости, вправе предоставить указанному в [пункте 1](#) извещения о начале выполнения комплексных кадастровых работ кадастровому инженеру -

выполнения комплексных кадастровых работ кадастровому инженеру - исполнителю комплексных кадастровых работ имеющиеся у них материалы и документы в отношении таких объектов недвижимости, а также заверенные в порядке, установленном частями 1 и 9 статьи 21 Федерального закона от 13 июля 2015 года N 218-ФЗ "О государственной регистрации недвижимости", копии документов, устанавливающих или подтверждающих права на указанные объекты недвижимости.

3. Правообладатели объектов недвижимости - земельных участков, зданий, сооружений, объектов незавершенного строительства в течение тридцати рабочих дней со дня опубликования извещения о начале выполнения комплексных кадастровых работ (опубликовано на официальном сайте органов местного самоуправления Зуевского района Кировской области [https://zrko.ru/land\\_and\\_property\\_relations/kompleksnye-kadaastrovye-raboty/izveshchenie-o-nachale-vypolneniya-kompleksnykh-kadaastrovykh-rabot.php](https://zrko.ru/land_and_property_relations/kompleksnye-kadaastrovye-raboty/izveshchenie-o-nachale-vypolneniya-kompleksnykh-kadaastrovykh-rabot.php)) вправе предоставить кадастровому инженеру - исполнителю комплексных кадастровых работ, указанному в пункте 1 извещения о начале выполнения комплексных кадастровых работ, по указанному в пункте 2 извещения о начале выполнения комплексных кадастровых работ адресу сведения об адресе электронной почты и (или) почтовом адресе, по которым осуществляется связь с лицом, чье право на объект недвижимости зарегистрировано, а также лицом, в пользу которого зарегистрировано ограничение права и обременение объекта недвижимости (далее - контактный адрес правообладателя), для внесения в Единый государственный реестр недвижимости сведений о контактном адресе правообладателя и последующего надлежащего уведомления таких лиц о завершении подготовки проекта карты-плана территории по результатам комплексных кадастровых работ и о проведении заседания согласительной комиссии по вопросу согласования местоположения границ земельных участков.

4. Правообладатели объектов недвижимости, расположенных на территории комплексных кадастровых работ, не вправе препятствовать выполнению комплексных кадастровых работ и обязаны обеспечить доступ к указанным объектам недвижимости исполнителю комплексных кадастровых работ в установленное графиком время.

5. График выполнения комплексных кадастровых работ:

№ п/п	Место выполнения комплексных кадастровых работ	Время выполнения комплексных кадастровых работ
1	<u>Кировская область, Зуевский район,</u> <u>г. Зуевка, кадастровый квартал</u> <u>43:09:310144</u>	с "16" мая 2022 г. по "15" декабря 2022 г.



Пичугин К.Г.

(Ф.И.О. кадастрового инженера)

Место для оттиска печати

(подпись кадастрового инженера)



ФОРМА ИЗВЕЩЕНИЯ  
О НАЧАЛЕ ВЫПОЛНЕНИЯ КОМПЛЕКСНЫХ КАДАСТРОВЫХ РАБОТ

Извещение о начале выполнения комплексных кадастровых работ

Кому:	Микрюков Олег Геннадьевич
Адрес:	612410, Кировская область, р-н Зуевский, г. Зуевка, ул. МОПРА, д. 35, кв. 5

1. В период с "16" мая 2022 г. по "15" декабря 2022 г. в отношении объектов недвижимости, расположенных на территории: Кировская область, Зуевский район, г. Зуевка, кадастровый квартал 43:09:310144,

(указываются сведения о территории, в границах которой будут выполняться комплексные кадастровые работы)

будут выполняться комплексные кадастровые работы в соответствии с муниципальный контракт № 0340200003322004239 (КВП-22-021) от 16.05.2022 г.

(указываются наименование, дата, номер документа, на основании которого выполняются комплексные кадастровые работы)

заключенным со стороны заказчика: Администрация Зуевского района Кировской области

почтовый адрес: 612412, Кировская область, г. Зуевка, ул. Опалева, д. 65

адрес электронной почты: [azr@zrko.ru](mailto:azr@zrko.ru)

номер контактного телефона: 8(83337) 2-55-30

со стороны исполнителя:

полное и (в случае, если имеется) сокращенное наименование юридического лица: ООО «Институт «Кировводпроект»;

(если документ, на основании которого выполняются комплексные кадастровые работы заключен с юридическим лицом)

фамилия, имя, отчество (при наличии) кадастрового инженера:

Пичугин Константин Геннадьевич;

наименование саморегулируемой организации кадастровых инженеров, членом которой является кадастровый инженер: СРО АКИ «Поволжье»;

уникальный регистрационный номер члена саморегулируемой организации кадастровых инженеров в реестре членов саморегулируемой организации кадастровых инженеров: 11878;

дата внесения сведений о физическом лице в реестр членов саморегулируемой организации кадастровых инженеров: 22.07.2016 г.;

почтовый адрес: 420061, г. Казань, ул. Космонавтов, д. 59;

адрес электронной почты: [kp43pk@gmail.com](mailto:kp43pk@gmail.com);

номер контактного телефона: 8-999-100-32-72.

2. Правообладатели объектов недвижимости, которые считаются в соответствии с [частью 4 статьи 69](#) Федерального закона от 13 июля 2015 года N 218-ФЗ "О государственной регистрации недвижимости" ранее учтенными или сведения о которых в соответствии с [частью 9 статьи 69](#) Федерального закона от 13 июля 2015 года N 218-ФЗ "О государственной регистрации недвижимости" могут быть внесены в Единый государственный реестр недвижимости как о ранее учтенных в случае отсутствия в Едином государственном реестре недвижимости сведений о таких объектах недвижимости, вправе предоставить указанному в [пункте 1](#) извещения о начале выполнения комплексных кадастровых работ кадастровому инженеру -

выполнения комплексных кадастровых работ кадастровому инженеру - исполнителю комплексных кадастровых работ имеющиеся у них материалы и документы в отношении таких объектов недвижимости, а также заверенные в порядке, установленном частями 1 и 9 статьи 21 Федерального закона от 13 июля 2015 года N 218-ФЗ "О государственной регистрации недвижимости", копии документов, устанавливающих или подтверждающих права на указанные объекты недвижимости.

3. Правообладатели объектов недвижимости - земельных участков, зданий, сооружений, объектов незавершенного строительства в течение тридцати рабочих дней со дня опубликования извещения о начале выполнения комплексных кадастровых работ (опубликовано на официальном сайте органов местного самоуправления Зуевского района Кировской области [https://zrko.ru/land\\_and\\_property\\_relations/kompleksnye-kadaastrovye-raboty/izveshchenie-o-nachale-vypolneniya-kompleksnykh-kadaastrovykh-rabot.php](https://zrko.ru/land_and_property_relations/kompleksnye-kadaastrovye-raboty/izveshchenie-o-nachale-vypolneniya-kompleksnykh-kadaastrovykh-rabot.php)) вправе предоставить кадастровому инженеру - исполнителю комплексных кадастровых работ, указанному в пункте 1 извещения о начале выполнения комплексных кадастровых работ, по указанному в пункте 2 извещения о начале выполнения комплексных кадастровых работ адресу сведения об адресе электронной почты и (или) почтовом адресе, по которым осуществляется связь с лицом, чье право на объект недвижимости зарегистрировано, а также лицом, в пользу которого зарегистрировано ограничение права и обременение объекта недвижимости (далее - контактный адрес правообладателя), для внесения в Единый государственный реестр недвижимости сведений о контактном адресе правообладателя и последующего надлежащего уведомления таких лиц о завершении подготовки проекта карты-плана территории по результатам комплексных кадастровых работ и о проведении заседания согласительной комиссии по вопросу согласования местоположения границ земельных участков.

4. Правообладатели объектов недвижимости, расположенных на территории комплексных кадастровых работ, не вправе препятствовать выполнению комплексных кадастровых работ и обязаны обеспечить доступ к указанным объектам недвижимости исполнителю комплексных кадастровых работ в установленное графиком время.

5. График выполнения комплексных кадастровых работ:

№ п/п	Место выполнения комплексных кадастровых работ	Время выполнения комплексных кадастровых работ
1	<u>Кировская область, Зуевский район,</u> <u>г. Зуевка, кадастровый квартал</u> <u>43:09:310144</u>	с "16" мая 2022 г. по "15" декабря 2022 г.



Пичугин К.Г.

(Ф.И.О. кадастрового инженера)

Место для оттиска печати

(подпись кадастрового инженера)

ФОРМА ИЗВЕЩЕНИЯ  
О НАЧАЛЕ ВЫПОЛНЕНИЯ КОМПЛЕКСНЫХ КАДАСТРОВЫХ РАБОТ

Извещение о начале выполнения комплексных кадастровых работ

Кому:	Шоломов Николай Алексеевич
Адрес:	612412, Кировская область, р-н Зуевский, г. Зуевка, ул. Первомайская, д. 22а, корп. 1, кв. 43

1. В период с "16" мая 2022 г. по "15" декабря 2022 г. в отношении объектов недвижимости, расположенных на территории: Кировская область, Зуевский район, г. Зуевка, кадастровый квартал 43:09:310144,

(указываются сведения о территории, в границах которой будут выполняться комплексные кадастровые работы)

будут выполняться комплексные кадастровые работы в соответствии с муниципальный контракт № 0340200003322004239 (КВП-22-021) от 16.05.2022 г.,

(указываются наименование, дата, номер документа, на основании которого выполняются комплексные кадастровые работы)

заключенным со стороны заказчика: Администрация Зуевского района Кировской области

почтовый адрес: 612412, Кировская область, г. Зуевка, ул. Опалева, д. 65

адрес электронной почты: [azr@zrko.ru](mailto:azr@zrko.ru)

номер контактного телефона: 8(83337) 2-55-30

со стороны исполнителя:

полное и (в случае, если имеется) сокращенное наименование юридического лица: ООО «Институт «Кировводпроект»;

(если документ, на основании которого выполняются комплексные кадастровые работы заключен с юридическим лицом)

фамилия, имя, отчество (при наличии) кадастрового инженера:

Пичугин Константин Геннадьевич;

наименование саморегулируемой организации кадастровых инженеров, членом которой является кадастровый инженер: СРО АКИ «Поволжье»;

уникальный регистрационный номер члена саморегулируемой организации кадастровых инженеров в реестре членов саморегулируемой организации кадастровых инженеров: 11878;

дата внесения сведений о физическом лице в реестр членов саморегулируемой организации кадастровых инженеров: 22.07.2016 г.;

почтовый адрес: 420061, г. Казань, ул. Космонавтов, д. 59;

адрес электронной почты: [kp43pk@gmail.com](mailto:kp43pk@gmail.com);

номер контактного телефона: 8-999-100-32-72.

2. Правообладатели объектов недвижимости, которые считаются в соответствии с [частью 4 статьи 69](#) Федерального закона от 13 июля 2015 года N 218-ФЗ "О государственной регистрации недвижимости" ранее учтенными или сведения о которых в соответствии с [частью 9 статьи 69](#) Федерального закона от 13 июля 2015 года N 218-ФЗ "О государственной регистрации недвижимости" могут быть внесены в Единый государственный реестр недвижимости как о ранее учтенных в случае отсутствия в Едином государственном реестре недвижимости сведений о таких объектах недвижимости, вправе предоставить указанному в [пункте 1](#) извещения о начале

выполнения комплексных кадастровых работ кадастровому инженеру - исполнителю комплексных кадастровых работ имеющиеся у них материалы и документы в отношении таких объектов недвижимости, а также заверенные в порядке, установленном частями 1 и 9 статьи 21 Федерального закона от 13 июля 2015 года N 218-ФЗ "О государственной регистрации недвижимости", копии документов, устанавливающих или подтверждающих права на указанные объекты недвижимости.

3. Правообладатели объектов недвижимости - земельных участков, зданий, сооружений, объектов незавершенного строительства в течение тридцати рабочих дней со дня опубликования извещения о начале выполнения комплексных кадастровых работ (опубликовано на официальном сайте органов местного самоуправления Зуевского района Кировской области [https://zrko.ru/land\\_and\\_property\\_relations/kompleksnye-kadaastrovye-raboty/izveshchenie-o-nachale-vypolneniya-kompleksnykh-kadaastrovykh-rabot.php](https://zrko.ru/land_and_property_relations/kompleksnye-kadaastrovye-raboty/izveshchenie-o-nachale-vypolneniya-kompleksnykh-kadaastrovykh-rabot.php)) вправе предоставить кадастровому инженеру - исполнителю комплексных кадастровых работ, указанному в пункте 1 извещения о начале выполнения комплексных кадастровых работ, по указанному в пункте 2 извещения о начале выполнения комплексных кадастровых работ адресу сведения об адресе электронной почты и (или) почтовом адресе, по которым осуществляется связь с лицом, чье право на объект недвижимости зарегистрировано, а также лицом, в пользу которого зарегистрировано ограничение права и обременение объекта недвижимости (далее - контактный адрес правообладателя), для внесения в Единый государственный реестр недвижимости сведений о контактном адресе правообладателя и последующего надлежащего уведомления таких лиц о завершении подготовки проекта карты-плана территории по результатам комплексных кадастровых работ и о проведении заседания согласительной комиссии по вопросу согласования местоположения границ земельных участков.

4. Правообладатели объектов недвижимости, расположенных на территории комплексных кадастровых работ, не вправе препятствовать выполнению комплексных кадастровых работ и обязаны обеспечить доступ к указанным объектам недвижимости исполнителю комплексных кадастровых работ в установленное графиком время.

5. График выполнения комплексных кадастровых работ:

№ п/п	Место выполнения комплексных кадастровых работ	Время выполнения комплексных кадастровых работ
1	<u>Кировская область, Зуевский район,</u> <u>г. Зуевка, кадастровый квартал</u> <u>43:09:310144</u>	с "16" мая 2022 г. по "15" декабря 2022 г.



Пичугин К.Г.

(Ф.И.О. кадастрового инженера)

Место для оттиска печати

(подпись кадастрового инженера)



ФОРМА ИЗВЕЩЕНИЯ  
О НАЧАЛЕ ВЫПОЛНЕНИЯ КОМПЛЕКСНЫХ КАДАСТРОВЫХ РАБОТ

Извещение о начале выполнения комплексных кадастровых работ

Кому: Махнёв Андрей Олегович

Адрес: 612410, Кировская область, р-н Зуевский,  
г. Зуевка, ул. Южная, д. 53, кв. 16

1. В период с "16" мая 2022 г. по "15" декабря 2022 г. в отношении объектов недвижимости, расположенных на территории: Кировская область, Зуевский район, г. Зуевка, кадастровый квартал 43:09:310144,

(указываются сведения о территории, в границах которой будут выполняться комплексные кадастровые работы)

будут выполняться комплексные кадастровые работы в соответствии с муниципальный контракт № 0340200003322004239 (КВП-22-021) от 16.05.2022 г.

(указываются наименование, дата, номер документа, на основании которого выполняются комплексные кадастровые работы)

заключенным со стороны заказчика: Администрация Зуевского района Кировской области

почтовый адрес: 612412, Кировская область, г. Зуевка, ул. Опалева, д. 65

адрес электронной почты: [azr@zrko.ru](mailto:azr@zrko.ru)

номер контактного телефона: 8(83337) 2-55-30

со стороны исполнителя:

полное и (в случае, если имеется) сокращенное наименование юридического лица: ООО «Институт «Кировводпроект»;

(если документ, на основании которого выполняются комплексные кадастровые работы заключен с юридическим лицом)

фамилия, имя, отчество (при наличии) кадастрового инженера:

Пичугин Константин Геннадьевич;

наименование саморегулируемой организации кадастровых инженеров, членом которой является кадастровый инженер: СРО АКИ «Поволжье»;

уникальный регистрационный номер члена саморегулируемой организации кадастровых инженеров в реестре членов саморегулируемой организации кадастровых инженеров: 11878;

дата внесения сведений о физическом лице в реестр членов саморегулируемой организации кадастровых инженеров: 22.07.2016 г.;

почтовый адрес: 420061, г. Казань, ул. Космонавтов, д. 59;

адрес электронной почты: [kp43pk@gmail.com](mailto:kp43pk@gmail.com);

номер контактного телефона: 8-999-100-32-72.

2. Правообладатели объектов недвижимости, которые считаются в соответствии с [частью 4 статьи 69](#) Федерального закона от 13 июля 2015 года N 218-ФЗ "О государственной регистрации недвижимости" ранее учтенными или сведения о которых в соответствии с [частью 9 статьи 69](#) Федерального закона от 13 июля 2015 года N 218-ФЗ "О государственной регистрации недвижимости" могут быть внесены в Единый государственный реестр недвижимости как о ранее учтенных в случае отсутствия в Едином государственном реестре недвижимости сведений о таких объектах недвижимости, вправе предоставить указанному в [пункте 1](#) извещения о начале выполнения комплексных кадастровых работ кадастровому инженеру -

выполнения комплексных кадастровых работ кадастровому инженеру - исполнителю комплексных кадастровых работ имеющиеся у них материалы и документы в отношении таких объектов недвижимости, а также заверенные в порядке, установленном частями 1 и 9 статьи 21 Федерального закона от 13 июля 2015 года N 218-ФЗ "О государственной регистрации недвижимости", копии документов, устанавливающих или подтверждающих права на указанные объекты недвижимости.

3. Правообладатели объектов недвижимости - земельных участков, зданий, сооружений, объектов незавершенного строительства в течение тридцати рабочих дней со дня опубликования извещения о начале выполнения комплексных кадастровых работ (опубликовано на официальном сайте органов местного самоуправления Зуевского района Кировской области [https://zrko.ru/land\\_and\\_property\\_relations/kompleksnye-kadaastrovye-raboty/izveshchenie-o-nachale-vypolneniya-kompleksnykh-kadaastrovykh-rabot.php](https://zrko.ru/land_and_property_relations/kompleksnye-kadaastrovye-raboty/izveshchenie-o-nachale-vypolneniya-kompleksnykh-kadaastrovykh-rabot.php)) вправе предоставить кадастровому инженеру - исполнителю комплексных кадастровых работ, указанному в пункте 1 извещения о начале выполнения комплексных кадастровых работ, по указанному в пункте 2 извещения о начале выполнения комплексных кадастровых работ адресу сведения об адресе электронной почты и (или) почтовом адресе, по которым осуществляется связь с лицом, чье право на объект недвижимости зарегистрировано, а также лицом, в пользу которого зарегистрировано ограничение права и обременение объекта недвижимости (далее - контактный адрес правообладателя), для внесения в Единый государственный реестр недвижимости сведений о контактном адресе правообладателя и последующего надлежащего уведомления таких лиц о завершении подготовки проекта карты-плана территории по результатам комплексных кадастровых работ и о проведении заседания согласительной комиссии по вопросу согласования местоположения границ земельных участков.

4. Правообладатели объектов недвижимости, расположенных на территории комплексных кадастровых работ, не вправе препятствовать выполнению комплексных кадастровых работ и обязаны обеспечить доступ к указанным объектам недвижимости исполнителю комплексных кадастровых работ в установленное графиком время.

5. График выполнения комплексных кадастровых работ:

№ п/п	Место выполнения комплексных кадастровых работ	Время выполнения комплексных кадастровых работ
1	<u>Кировская область, Зуевский район,</u> <u>г. Зуевка, кадастровый квартал</u> <u>43:09:310144</u>	с "16" мая 2022 г. по "15" декабря 2022 г.



Пичугин К.Г.

(Ф.И.О. кадастрового инженера)

Место для оттиска печати

(подпись кадастрового инженера)

ФОРМА ИЗВЕЩЕНИЯ  
О НАЧАЛЕ ВЫПОЛНЕНИЯ КОМПЛЕКСНЫХ КАДАСТРОВЫХ РАБОТ

Извещение о начале выполнения комплексных кадастровых работ

Кому:	Шуклин Иван Александрович
Адрес:	612410, Кировская область, р-н Зуевский, г. Зуевка, ул. Островского, д. 21А

1. В период с "16" мая 2022 г. по "15" декабря 2022 г. в отношении объектов недвижимости, расположенных на территории: Кировская область, Зуевский район, г. Зуевка, кадастровый квартал 43:09:310144,

(указываются сведения о территории, в границах которой будут выполняться комплексные кадастровые работы)

будут выполняться комплексные кадастровые работы в соответствии с муниципальный контракт № 0340200003322004239 (КВП-22-021) от 16.05.2022 г.

(указываются наименование, дата, номер документа, на основании которого выполняются комплексные кадастровые работы)

заключенным со стороны заказчика: Администрация Зуевского района Кировской области

почтовый адрес: 612412, Кировская область, г. Зуевка, ул. Опалева, д. 65

адрес электронной почты: [azr@zrko.ru](mailto:azr@zrko.ru)

номер контактного телефона: 8(83337) 2-55-30

со стороны исполнителя:

полное и (в случае, если имеется) сокращенное наименование юридического лица: ООО «Институт «Кировводпроект»;

(если документ, на основании которого выполняются комплексные кадастровые работы заключен с юридическим лицом)

фамилия, имя, отчество (при наличии) кадастрового инженера:

Пичугин Константин Геннадьевич;

наименование саморегулируемой организации кадастровых инженеров, членом которой является кадастровый инженер: СРО АКИ «Поволжье»;

уникальный регистрационный номер члена саморегулируемой организации кадастровых инженеров в реестре членов саморегулируемой организации кадастровых инженеров: 11878;

дата внесения сведений о физическом лице в реестр членов саморегулируемой организации кадастровых инженеров: 22.07.2016 г.;

почтовый адрес: 420061, г. Казань, ул. Космонавтов, д. 59;

адрес электронной почты: [kp43pk@gmail.com](mailto:kp43pk@gmail.com);

номер контактного телефона: 8-999-100-32-72.

2. Правообладатели объектов недвижимости, которые считаются в соответствии с [частью 4 статьи 69](#) Федерального закона от 13 июля 2015 года N 218-ФЗ "О государственной регистрации недвижимости" ранее учтенными или сведения о которых в соответствии с [частью 9 статьи 69](#) Федерального закона от 13 июля 2015 года N 218-ФЗ "О государственной регистрации недвижимости" могут быть внесены в Единый государственный реестр недвижимости как о ранее учтенных в случае отсутствия в Едином государственном реестре недвижимости сведений о таких объектах недвижимости, вправе предоставить указанному в [пункте 1](#) извещения о начале выполнения комплексных кадастровых работ кадастровому инженеру -

выполнения комплексных кадастровых работ кадастровому инженеру - исполнителю комплексных кадастровых работ имеющиеся у них материалы и документы в отношении таких объектов недвижимости, а также заверенные в порядке, установленном частями 1 и 9 статьи 21 Федерального закона от 13 июля 2015 года N 218-ФЗ "О государственной регистрации недвижимости", копии документов, устанавливающих или подтверждающих права на указанные объекты недвижимости.

3. Правообладатели объектов недвижимости - земельных участков, зданий, сооружений, объектов незавершенного строительства в течение тридцати рабочих дней со дня опубликования извещения о начале выполнения комплексных кадастровых работ (опубликовано на официальном сайте органов местного самоуправления Зуевского района Кировской области [https://zrko.ru/land\\_and\\_property\\_relations/kompleksnye-kadaastrovye-raboty/izveshchenie-o-nachale-vypolneniya-kompleksnykh-kadaastrovykh-rabot.php](https://zrko.ru/land_and_property_relations/kompleksnye-kadaastrovye-raboty/izveshchenie-o-nachale-vypolneniya-kompleksnykh-kadaastrovykh-rabot.php)) вправе предоставить кадастровому инженеру - исполнителю комплексных кадастровых работ, указанному в пункте 1 извещения о начале выполнения комплексных кадастровых работ, по указанному в пункте 2 извещения о начале выполнения комплексных кадастровых работ адресу сведения об адресе электронной почты и (или) почтовом адресе, по которым осуществляется связь с лицом, чье право на объект недвижимости зарегистрировано, а также лицом, в пользу которого зарегистрировано ограничение права и обременение объекта недвижимости (далее - контактный адрес правообладателя), для внесения в Единый государственный реестр недвижимости сведений о контактном адресе правообладателя и последующего надлежащего уведомления таких лиц о завершении подготовки проекта карты-плана территории по результатам комплексных кадастровых работ и о проведении заседания согласительной комиссии по вопросу согласования местоположения границ земельных участков.

4. Правообладатели объектов недвижимости, расположенных на территории комплексных кадастровых работ, не вправе препятствовать выполнению комплексных кадастровых работ и обязаны обеспечить доступ к указанным объектам недвижимости исполнителю комплексных кадастровых работ в установленное графиком время.

5. График выполнения комплексных кадастровых работ:

№ п/п	Место выполнения комплексных кадастровых работ	Время выполнения комплексных кадастровых работ
1	<u>Кировская область, Зуевский район,</u> <u>г. Зуевка, кадастровый квартал</u> <u>43:09:310144</u>	с "16" мая 2022 г. по "15" декабря 2022 г.



Пичугин К.Г.

(Ф.И.О. кадастрового инженера)

Место для оттиска печати

(подпись кадастрового инженера)



ФОРМА ИЗВЕЩЕНИЯ  
О НАЧАЛЕ ВЫПОЛНЕНИЯ КОМПЛЕКСНЫХ КАДАСТРОВЫХ РАБОТ

Извещение о начале выполнения комплексных кадастровых работ

Кому:	Пентин Дмитрий Владимирович
Адрес:	612410, Кировская область, Зуевский район, г. Зуевка, ул. Луначарского, д. 28, кв. 4

1. В период с "16" мая 2022 г. по "15" декабря 2022 г. в отношении объектов недвижимости, расположенных на территории: Кировская область, Зуевский район, г. Зуевка, кадастровый квартал 43:09:310144,

(указываются сведения о территории, в границах которой будут выполняться комплексные кадастровые работы)

будут выполняться комплексные кадастровые работы в соответствии с муниципальный контракт № 0340200003322004239 (КВП-22-021) от 16.05.2022 г.,

(указываются наименование, дата, номер документа, на основании которого выполняются комплексные кадастровые работы)

заключенным со стороны заказчика: Администрация Зуевского района Кировской области

почтовый адрес: 612412, Кировская область, г. Зуевка, ул. Опалева, д. 65

адрес электронной почты: [azr@zrko.ru](mailto:azr@zrko.ru)

номер контактного телефона: 8(83337) 2-55-30

со стороны исполнителя:

полное и (в случае, если имеется) сокращенное наименование юридического лица: ООО «Институт «Кировводпроект»;

(если документ, на основании которого выполняются комплексные кадастровые работы заключен с юридическим лицом)

фамилия, имя, отчество (при наличии) кадастрового инженера:

Пичугин Константин Геннадьевич;

наименование саморегулируемой организации кадастровых инженеров, членом которой является кадастровый инженер: СРО АКИ «Поволжье»;

уникальный регистрационный номер члена саморегулируемой организации кадастровых инженеров в реестре членов саморегулируемой организации кадастровых инженеров: 11878;

дата внесения сведений о физическом лице в реестр членов саморегулируемой организации кадастровых инженеров: 22.07.2016 г.;

почтовый адрес: 420061, г. Казань, ул. Космонавтов, д. 59;

адрес электронной почты: [kp43pk@gmail.com](mailto:kp43pk@gmail.com);

номер контактного телефона: 8-999-100-32-72.

2. Правообладатели объектов недвижимости, которые считаются в соответствии с [частью 4 статьи 69](#) Федерального закона от 13 июля 2015 года N 218-ФЗ "О государственной регистрации недвижимости" ранее учтенными или сведения о которых в соответствии с [частью 9 статьи 69](#) Федерального закона от 13 июля 2015 года N 218-ФЗ "О государственной регистрации недвижимости" могут быть внесены в Единый государственный реестр недвижимости как о ранее учтенных в случае отсутствия в Едином государственном реестре недвижимости сведений о таких объектах недвижимости, вправе предоставить указанному в [пункте 1](#) извещения о начале

выполнения комплексных кадастровых работ кадастровому инженеру - исполнителю комплексных кадастровых работ имеющиеся у них материалы и документы в отношении таких объектов недвижимости, а также заверенные в порядке, установленном частями 1 и 9 статьи 21 Федерального закона от 13 июля 2015 года N 218-ФЗ "О государственной регистрации недвижимости", копии документов, устанавливающих или подтверждающих права на указанные объекты недвижимости.

3. Правообладатели объектов недвижимости - земельных участков, зданий, сооружений, объектов незавершенного строительства в течение тридцати рабочих дней со дня опубликования извещения о начале выполнения комплексных кадастровых работ (опубликовано на официальном сайте органов местного самоуправления Зуевского района Кировской области [https://zrko.ru/land\\_and\\_property\\_relations/kompleksnye-kadaastrovye-raboty/izveshchenie-o-nachale-vypolneniya-kompleksnykh-kadaastrovykh-rabot.php](https://zrko.ru/land_and_property_relations/kompleksnye-kadaastrovye-raboty/izveshchenie-o-nachale-vypolneniya-kompleksnykh-kadaastrovykh-rabot.php)) вправе предоставить кадастровому инженеру - исполнителю комплексных кадастровых работ, указанному в пункте 1 извещения о начале выполнения комплексных кадастровых работ, по указанному в пункте 2 извещения о начале выполнения комплексных кадастровых работ адресу сведения об адресе электронной почты и (или) почтовом адресе, по которым осуществляется связь с лицом, чье право на объект недвижимости зарегистрировано, а также лицом, в пользу которого зарегистрировано ограничение права и обременение объекта недвижимости (далее - контактный адрес правообладателя), для внесения в Единый государственный реестр недвижимости сведений о контактном адресе правообладателя и последующего надлежащего уведомления таких лиц о завершении подготовки проекта карты-плана территории по результатам комплексных кадастровых работ и о проведении заседания согласительной комиссии по вопросу согласования местоположения границ земельных участков.

4. Правообладатели объектов недвижимости, расположенных на территории комплексных кадастровых работ, не вправе препятствовать выполнению комплексных кадастровых работ и обязаны обеспечить доступ к указанным объектам недвижимости исполнителю комплексных кадастровых работ в установленное графиком время.

5. График выполнения комплексных кадастровых работ:

№ п/п	Место выполнения комплексных кадастровых работ	Время выполнения комплексных кадастровых работ
1	<u>Кировская область, Зуевский район,</u> <u>г. Зуевка, кадастровый квартал</u> <u>43:09:310144</u>	с "16" мая 2022 г. по "15" декабря 2022 г.



Пичугин К.Г.

(Ф.И.О. кадастрового инженера)

Место для оттиска печати

(подпись кадастрового инженера)

ФОРМА ИЗВЕЩЕНИЯ  
О НАЧАЛЕ ВЫПОЛНЕНИЯ КОМПЛЕКСНЫХ КАДАСТРОВЫХ РАБОТ

Извещение о начале выполнения комплексных кадастровых работ

Кому: Анисимова Светлана Владимировна,  
Моисеенков Фёдор Викторович

Адрес: 612410, Кировская область, Зуевский  
район, г. Зуевка, ул. Чкалова, д. 35, кв. 10

1. В период с "16" мая 2022 г. по "15" декабря 2022 г. в отношении объектов недвижимости, расположенных на территории: Кировская область, Зуевский район, г. Зуевка, кадастровый квартал 43:09:310144,

(указываются сведения о территории, в границах которой будут выполняться комплексные кадастровые работы)

будут выполняться комплексные кадастровые работы в соответствии с муниципальный контракт № 0340200003322004239 (КВП-22-021) от 16.05.2022 г.,

(указываются наименование, дата, номер документа, на основании которого выполняются комплексные кадастровые работы)

заключенным со стороны заказчика: Администрация Зуевского района Кировской области

почтовый адрес: 612412, Кировская область, г. Зуевка, ул. Опалева, д. 65

адрес электронной почты: [azr@zrko.ru](mailto:azr@zrko.ru)

номер контактного телефона: 8(83337) 2-55-30

со стороны исполнителя:

полное и (в случае, если имеется) сокращенное наименование юридического лица: ООО «Институт «Кировводпроект»;

(если документ, на основании которого выполняются комплексные кадастровые работы заключен с юридическим лицом)

фамилия, имя, отчество (при наличии) кадастрового инженера:

Пичугин Константин Геннадьевич;

наименование саморегулируемой организации кадастровых инженеров, членом которой является кадастровый инженер: СРО АКИ «Поволжье»;

уникальный регистрационный номер члена саморегулируемой организации кадастровых инженеров в реестре членов саморегулируемой организации кадастровых инженеров: 11878;

дата внесения сведений о физическом лице в реестр членов саморегулируемой организации кадастровых инженеров: 22.07.2016 г.;

почтовый адрес: 420061, г. Казань, ул. Космонавтов, д. 59;

адрес электронной почты: [kp43pk@gmail.com](mailto:kp43pk@gmail.com);

номер контактного телефона: 8-999-100-32-72.

2. Правообладатели объектов недвижимости, которые считаются в соответствии с [частью 4 статьи 69](#) Федерального закона от 13 июля 2015 года N 218-ФЗ "О государственной регистрации недвижимости" ранее учтенными или сведения о которых в соответствии с [частью 9 статьи 69](#) Федерального закона от 13 июля 2015 года N 218-ФЗ "О государственной регистрации недвижимости" могут быть внесены в Единый государственный реестр недвижимости как о ранее учтенных в случае отсутствия в Едином государственном реестре недвижимости сведений о таких объектах недвижимости, вправе предоставить указанному в [пункте 1](#) извещения о начале

выполнения комплексных кадастровых работ кадастровому инженеру - исполнителю комплексных кадастровых работ имеющиеся у них материалы и документы в отношении таких объектов недвижимости, а также заверенные в порядке, установленном частями 1 и 9 статьи 21 Федерального закона от 13 июля 2015 года N 218-ФЗ "О государственной регистрации недвижимости", копии документов, устанавливающих или подтверждающих права на указанные объекты недвижимости.

3. Правообладатели объектов недвижимости - земельных участков, зданий, сооружений, объектов незавершенного строительства в течение тридцати рабочих дней со дня опубликования извещения о начале выполнения комплексных кадастровых работ (опубликовано на официальном сайте органов местного самоуправления Зуевского района Кировской области [https://zrko.ru/land\\_and\\_property\\_relations/kompleksnye-kadaastrovye-raboty/izveshchenie-o-nachale-vypolneniya-kompleksnykh-kadaastrovykh-rabot.php](https://zrko.ru/land_and_property_relations/kompleksnye-kadaastrovye-raboty/izveshchenie-o-nachale-vypolneniya-kompleksnykh-kadaastrovykh-rabot.php)) вправе предоставить кадастровому инженеру - исполнителю комплексных кадастровых работ, указанному в пункте 1 извещения о начале выполнения комплексных кадастровых работ, по указанному в пункте 2 извещения о начале выполнения комплексных кадастровых работ адресу сведения об адресе электронной почты и (или) почтовом адресе, по которым осуществляется связь с лицом, чье право на объект недвижимости зарегистрировано, а также лицом, в пользу которого зарегистрировано ограничение права и обременение объекта недвижимости (далее - контактный адрес правообладателя), для внесения в Единый государственный реестр недвижимости сведений о контактном адресе правообладателя и последующего надлежащего уведомления таких лиц о завершении подготовки проекта карты-плана территории по результатам комплексных кадастровых работ и о проведении заседания согласительной комиссии по вопросу согласования местоположения границ земельных участков.

4. Правообладатели объектов недвижимости, расположенных на территории комплексных кадастровых работ, не вправе препятствовать выполнению комплексных кадастровых работ и обязаны обеспечить доступ к указанным объектам недвижимости исполнителю комплексных кадастровых работ в установленное графиком время.

5. График выполнения комплексных кадастровых работ:

№ п/п	Место выполнения комплексных кадастровых работ	Время выполнения комплексных кадастровых работ
1	<u>Кировская область, Зуевский район,</u> <u>г. Зуевка, кадастровый квартал</u> <u>43:09:310144</u>	с "16" мая 2022 г. по "15" декабря 2022 г.



Пичугин К.Г.

(Ф.И.О. кадастрового инженера)

Место для оттиска печати

(подпись кадастрового инженера)



ФОРМА ИЗВЕЩЕНИЯ  
О НАЧАЛЕ ВЫПОЛНЕНИЯ КОМПЛЕКСНЫХ КАДАСТРОВЫХ РАБОТ

Извещение о начале выполнения комплексных кадастровых работ

Кому: Анисимова Светлана Владимировна,  
Моисеенков Фёдор Викторович

Адрес: 612410, Кировская область, р-н Зуевский,  
г. Зуевка, ул. Островского, д. 32

1. В период с "16" мая 2022 г. по "15" декабря 2022 г. в отношении объектов недвижимости, расположенных на территории: Кировская область, Зуевский район, г. Зуевка, кадастровый квартал 43:09:310144,

(указываются сведения о территории, в границах которой будут выполняться комплексные кадастровые работы)

будут выполняться комплексные кадастровые работы в соответствии с муниципальный контракт № 0340200003322004239 (КВП-22-021) от 16.05.2022 г.,

(указываются наименование, дата, номер документа, на основании которого выполняются комплексные кадастровые работы)

заключенным со стороны заказчика: Администрация Зуевского района Кировской области

почтовый адрес: 612412, Кировская область, г. Зуевка, ул. Опалева, д. 65

адрес электронной почты: [azr@zrko.ru](mailto:azr@zrko.ru)

номер контактного телефона: 8(83337) 2-55-30

со стороны исполнителя:

полное и (в случае, если имеется) сокращенное наименование юридического лица: ООО «Институт «Кировводпроект»;

(если документ, на основании которого выполняются комплексные кадастровые работы заключен с юридическим лицом)

фамилия, имя, отчество (при наличии) кадастрового инженера:

Пичугин Константин Геннадьевич;

наименование саморегулируемой организации кадастровых инженеров, членом которой является кадастровый инженер: СРО АКИ «Поволжье»;

уникальный регистрационный номер члена саморегулируемой организации кадастровых инженеров в реестре членов саморегулируемой организации кадастровых инженеров: 11878;

дата внесения сведений о физическом лице в реестр членов саморегулируемой организации кадастровых инженеров: 22.07.2016 г.;

почтовый адрес: 420061, г. Казань, ул. Космонавтов, д. 59;

адрес электронной почты: [kp43pk@gmail.com](mailto:kp43pk@gmail.com);

номер контактного телефона: 8-999-100-32-72.

2. Правообладатели объектов недвижимости, которые считаются в соответствии с [частью 4 статьи 69](#) Федерального закона от 13 июля 2015 года N 218-ФЗ "О государственной регистрации недвижимости" ранее учтенными или сведения о которых в соответствии с [частью 9 статьи 69](#) Федерального закона от 13 июля 2015 года N 218-ФЗ "О государственной регистрации недвижимости" могут быть внесены в Единый государственный реестр недвижимости как о ранее учтенных в случае отсутствия в Едином государственном реестре недвижимости сведений о таких объектах недвижимости, вправе предоставить указанному в [пункте 1](#) извещения о начале

выполнения комплексных кадастровых работ кадастровому инженеру - исполнителю комплексных кадастровых работ имеющиеся у них материалы и документы в отношении таких объектов недвижимости, а также заверенные в порядке, установленном частями 1 и 9 статьи 21 Федерального закона от 13 июля 2015 года N 218-ФЗ "О государственной регистрации недвижимости", копии документов, устанавливающих или подтверждающих права на указанные объекты недвижимости.

3. Правообладатели объектов недвижимости - земельных участков, зданий, сооружений, объектов незавершенного строительства в течение тридцати рабочих дней со дня опубликования извещения о начале выполнения комплексных кадастровых работ (опубликовано на официальном сайте органов местного самоуправления Зуевского района Кировской области [https://zrko.ru/land\\_and\\_property\\_relations/kompleksnye-kadaastrovye-raboty/izveshchenie-o-nachale-vypolneniya-kompleksnykh-kadaastrovykh-rabot.php](https://zrko.ru/land_and_property_relations/kompleksnye-kadaastrovye-raboty/izveshchenie-o-nachale-vypolneniya-kompleksnykh-kadaastrovykh-rabot.php)) вправе предоставить кадастровому инженеру - исполнителю комплексных кадастровых работ, указанному в пункте 1 извещения о начале выполнения комплексных кадастровых работ, по указанному в пункте 2 извещения о начале выполнения комплексных кадастровых работ адресу сведения об адресе электронной почты и (или) почтовом адресе, по которым осуществляется связь с лицом, чье право на объект недвижимости зарегистрировано, а также лицом, в пользу которого зарегистрировано ограничение права и обременение объекта недвижимости (далее - контактный адрес правообладателя), для внесения в Единый государственный реестр недвижимости сведений о контактном адресе правообладателя и последующего надлежащего уведомления таких лиц о завершении подготовки проекта карты-плана территории по результатам комплексных кадастровых работ и о проведении заседания согласительной комиссии по вопросу согласования местоположения границ земельных участков.

4. Правообладатели объектов недвижимости, расположенных на территории комплексных кадастровых работ, не вправе препятствовать выполнению комплексных кадастровых работ и обязаны обеспечить доступ к указанным объектам недвижимости исполнителю комплексных кадастровых работ в установленное графиком время.

5. График выполнения комплексных кадастровых работ:

№ п/п	Место выполнения комплексных кадастровых работ	Время выполнения комплексных кадастровых работ
1	<u>Кировская область, Зуевский район,</u> <u>г. Зуевка, кадастровый квартал</u> <u>43:09:310144</u>	с "16" мая 2022 г. по "15" декабря 2022 г.



Пичугин К.Г.

(Ф.И.О. кадастрового инженера)

Место для оттиска печати

(подпись кадастрового инженера)

ФОРМА ИЗВЕЩЕНИЯ  
О НАЧАЛЕ ВЫПОЛНЕНИЯ КОМПЛЕКСНЫХ КАДАСТРОВЫХ РАБОТ

Извещение о начале выполнения комплексных кадастровых работ

Кому:	Микрюкова Надежда Ивановна
Адрес:	612410, Кировская область, р-н Зуевский, г. Зуевка, ул. Островского, д. 26

1. В период с "16" мая 2022 г. по "15" декабря 2022 г. в отношении объектов недвижимости, расположенных на территории: Кировская область, Зуевский район, г. Зуевка, кадастровый квартал 43:09:310144,

(указываются сведения о территории, в границах которой будут выполняться комплексные кадастровые работы)

будут выполняться комплексные кадастровые работы в соответствии с муниципальный контракт № 0340200003322004239 (КВП-22-021) от 16.05.2022 г.

(указываются наименование, дата, номер документа, на основании которого выполняются комплексные кадастровые работы)

заключенным со стороны заказчика: Администрация Зуевского района Кировской области

почтовый адрес: 612412, Кировская область, г. Зуевка, ул. Опалева, д. 65

адрес электронной почты: [azr@zrko.ru](mailto:azr@zrko.ru)

номер контактного телефона: 8(83337) 2-55-30

со стороны исполнителя:

полное и (в случае, если имеется) сокращенное наименование юридического лица: ООО «Институт «Кировводпроект»;

(если документ, на основании которого выполняются комплексные кадастровые работы заключен с юридическим лицом)

фамилия, имя, отчество (при наличии) кадастрового инженера:

Пичугин Константин Геннадьевич;

наименование саморегулируемой организации кадастровых инженеров, членом которой является кадастровый инженер: СРО АКИ «Поволжье»;

уникальный регистрационный номер члена саморегулируемой организации кадастровых инженеров в реестре членов саморегулируемой организации кадастровых инженеров: 11878;

дата внесения сведений о физическом лице в реестр членов саморегулируемой организации кадастровых инженеров: 22.07.2016 г.;

почтовый адрес: 420061, г. Казань, ул. Космонавтов, д. 59;

адрес электронной почты: [kp43pk@gmail.com](mailto:kp43pk@gmail.com);

номер контактного телефона: 8-999-100-32-72.

2. Правообладатели объектов недвижимости, которые считаются в соответствии с [частью 4 статьи 69](#) Федерального закона от 13 июля 2015 года N 218-ФЗ "О государственной регистрации недвижимости" ранее учтенными или сведения о которых в соответствии с [частью 9 статьи 69](#) Федерального закона от 13 июля 2015 года N 218-ФЗ "О государственной регистрации недвижимости" могут быть внесены в Единый государственный реестр недвижимости как о ранее учтенных в случае отсутствия в Едином государственном реестре недвижимости сведений о таких объектах недвижимости, вправе предоставить указанному в [пункте 1](#) извещения о начале выполнения комплексных кадастровых работ кадастровому инженеру -

выполнения комплексных кадастровых работ кадастровому инженеру - исполнителю комплексных кадастровых работ имеющиеся у них материалы и документы в отношении таких объектов недвижимости, а также заверенные в порядке, установленном частями 1 и 9 статьи 21 Федерального закона от 13 июля 2015 года N 218-ФЗ "О государственной регистрации недвижимости", копии документов, устанавливающих или подтверждающих права на указанные объекты недвижимости.

3. Правообладатели объектов недвижимости - земельных участков, зданий, сооружений, объектов незавершенного строительства в течение тридцати рабочих дней со дня опубликования извещения о начале выполнения комплексных кадастровых работ (опубликовано на официальном сайте органов местного самоуправления Зуевского района Кировской области [https://zrko.ru/land\\_and\\_property\\_relations/kompleksnye-kadaastrovye-raboty/izveshchenie-o-nachale-vypolneniya-kompleksnykh-kadaastrovykh-rabot.php](https://zrko.ru/land_and_property_relations/kompleksnye-kadaastrovye-raboty/izveshchenie-o-nachale-vypolneniya-kompleksnykh-kadaastrovykh-rabot.php)) вправе предоставить кадастровому инженеру - исполнителю комплексных кадастровых работ, указанному в пункте 1 извещения о начале выполнения комплексных кадастровых работ, по указанному в пункте 2 извещения о начале выполнения комплексных кадастровых работ адресу сведения об адресе электронной почты и (или) почтовом адресе, по которым осуществляется связь с лицом, чье право на объект недвижимости зарегистрировано, а также лицом, в пользу которого зарегистрировано ограничение права и обременение объекта недвижимости (далее - контактный адрес правообладателя), для внесения в Единый государственный реестр недвижимости сведений о контактном адресе правообладателя и последующего надлежащего уведомления таких лиц о завершении подготовки проекта карты-плана территории по результатам комплексных кадастровых работ и о проведении заседания согласительной комиссии по вопросу согласования местоположения границ земельных участков.

4. Правообладатели объектов недвижимости, расположенных на территории комплексных кадастровых работ, не вправе препятствовать выполнению комплексных кадастровых работ и обязаны обеспечить доступ к указанным объектам недвижимости исполнителю комплексных кадастровых работ в установленное графиком время.

5. График выполнения комплексных кадастровых работ:

№ п/п	Место выполнения комплексных кадастровых работ	Время выполнения комплексных кадастровых работ
1	<u>Кировская область, Зуевский район,</u> <u>г. Зуевка, кадастровый квартал</u> <u>43:09:310144</u>	с "16" мая 2022 г. по "15" декабря 2022 г.



Пичугин К.Г.

(Ф.И.О. кадастрового инженера)

Место для оттиска печати

(подпись кадастрового инженера)



ФОРМА ИЗВЕЩЕНИЯ  
О НАЧАЛЕ ВЫПОЛНЕНИЯ КОМПЛЕКСНЫХ КАДАСТРОВЫХ РАБОТ

Извещение о начале выполнения комплексных кадастровых работ

Кому:	Федорова Наталья Анатольевна
Адрес:	452585, Республика Башкортостан, Белокатайский район, с. Новая Маскара, ул. Центральная, д. 4

1. В период с "16" мая 2022 г. по "15" декабря 2022 г. в отношении объектов недвижимости, расположенных на территории: Кировская область, Зуевский район, г. Зуевка, кадастровый квартал 43:09:310144,

(указываются сведения о территории, в границах которой будут выполняться комплексные кадастровые работы)

будут выполняться комплексные кадастровые работы в соответствии с муниципальный контракт № 0340200003322004239 (КВП-22-021) от 16.05.2022 г.,

(указываются наименование, дата, номер документа, на основании которого выполняются комплексные кадастровые работы)

заключенным со стороны заказчика: Администрация Зуевского района Кировской области

почтовый адрес: 612412, Кировская область, г. Зуевка, ул. Опалева, д. 65

адрес электронной почты: [azr@zrko.ru](mailto:azr@zrko.ru)

номер контактного телефона: 8(83337) 2-55-30

со стороны исполнителя:

полное и (в случае, если имеется) сокращенное наименование юридического лица: ООО «Институт «Кировводпроект»;

(если документ, на основании которого выполняются комплексные кадастровые работы заключен с юридическим лицом)

фамилия, имя, отчество (при наличии) кадастрового инженера:

Пичугин Константин Геннадьевич;

наименование саморегулируемой организации кадастровых инженеров, членом которой является кадастровый инженер: СРО АКИ «Поволжье»;

уникальный регистрационный номер члена саморегулируемой организации кадастровых инженеров в реестре членов саморегулируемой организации кадастровых инженеров: 11878;

дата внесения сведений о физическом лице в реестр членов саморегулируемой организации кадастровых инженеров: 22.07.2016 г.;

почтовый адрес: 420061, г. Казань, ул. Космонавтов, д. 59;

адрес электронной почты: [kp43pk@gmail.com](mailto:kp43pk@gmail.com);

номер контактного телефона: 8-999-100-32-72.

2. Правообладатели объектов недвижимости, которые считаются в соответствии с [частью 4 статьи 69](#) Федерального закона от 13 июля 2015 года N 218-ФЗ "О государственной регистрации недвижимости" ранее учтенными или сведения о которых в соответствии с [частью 9 статьи 69](#) Федерального закона от 13 июля 2015 года N 218-ФЗ "О государственной регистрации недвижимости" могут быть внесены в Единый государственный реестр недвижимости как о ранее учтенных в случае отсутствия в Едином государственном реестре недвижимости сведений о таких объектах недвижимости, вправе предоставить указанному в [пункте 1](#) извещения о начале

выполнения комплексных кадастровых работ кадастровому инженеру - исполнителю комплексных кадастровых работ имеющиеся у них материалы и документы в отношении таких объектов недвижимости, а также заверенные в порядке, установленном частями 1 и 9 статьи 21 Федерального закона от 13 июля 2015 года N 218-ФЗ "О государственной регистрации недвижимости", копии документов, устанавливающих или подтверждающих права на указанные объекты недвижимости.

3. Правообладатели объектов недвижимости - земельных участков, зданий, сооружений, объектов незавершенного строительства в течение тридцати рабочих дней со дня опубликования извещения о начале выполнения комплексных кадастровых работ (опубликовано на официальном сайте органов местного самоуправления Зуевского района Кировской области [https://zrko.ru/land\\_and\\_property\\_relations/kompleksnye-kadaastrovye-raboty/izveshchenie-o-nachale-vypolneniya-kompleksnykh-kadaastrovykh-rabot.php](https://zrko.ru/land_and_property_relations/kompleksnye-kadaastrovye-raboty/izveshchenie-o-nachale-vypolneniya-kompleksnykh-kadaastrovykh-rabot.php)) вправе предоставить кадастровому инженеру - исполнителю комплексных кадастровых работ, указанному в пункте 1 извещения о начале выполнения комплексных кадастровых работ, по указанному в пункте 2 извещения о начале выполнения комплексных кадастровых работ адресу сведения об адресе электронной почты и (или) почтовом адресе, по которым осуществляется связь с лицом, чье право на объект недвижимости зарегистрировано, а также лицом, в пользу которого зарегистрировано ограничение права и обременение объекта недвижимости (далее - контактный адрес правообладателя), для внесения в Единый государственный реестр недвижимости сведений о контактном адресе правообладателя и последующего надлежащего уведомления таких лиц о завершении подготовки проекта карты-плана территории по результатам комплексных кадастровых работ и о проведении заседания согласительной комиссии по вопросу согласования местоположения границ земельных участков.

4. Правообладатели объектов недвижимости, расположенных на территории комплексных кадастровых работ, не вправе препятствовать выполнению комплексных кадастровых работ и обязаны обеспечить доступ к указанным объектам недвижимости исполнителю комплексных кадастровых работ в установленное графиком время.

5. График выполнения комплексных кадастровых работ:

№ п/п	Место выполнения комплексных кадастровых работ	Время выполнения комплексных кадастровых работ
1	<u>Кировская область, Зуевский район,</u> <u>г. Зуевка, кадастровый квартал</u> <u>43:09:310144</u>	с "16" мая 2022 г. по "15" декабря 2022 г.



Пичугин К.Г.

(Ф.И.О. кадастрового инженера)

Место для оттиска печати

(подпись кадастрового инженера)

ФОРМА ИЗВЕЩЕНИЯ  
О НАЧАЛЕ ВЫПОЛНЕНИЯ КОМПЛЕКСНЫХ КАДАСТРОВЫХ РАБОТ

Извещение о начале выполнения комплексных кадастровых работ

Кому:	Суднищикова Наталья Геннадьевна
Адрес:	617472, Пермский край, г. Кунгур, ул. Пономарева, д. 14

1. В период с "16" мая 2022 г. по "15" декабря 2022 г. в отношении объектов недвижимости, расположенных на территории: Кировская область, Зуевский район, г. Зуевка, кадастровый квартал 43:09:310144,

(указываются сведения о территории, в границах которой будут выполняться комплексные кадастровые работы)

будут выполняться комплексные кадастровые работы в соответствии с муниципальный контракт № 0340200003322004239 (КВП-22-021) от 16.05.2022 г.

(указываются наименование, дата, номер документа, на основании которого выполняются комплексные кадастровые работы)

заключенным со стороны заказчика: Администрация Зуевского района Кировской области

почтовый адрес: 612412, Кировская область, г. Зуевка, ул. Опалева, д. 65

адрес электронной почты: [azr@zrko.ru](mailto:azr@zrko.ru)

номер контактного телефона: 8(83337) 2-55-30

со стороны исполнителя:

полное и (в случае, если имеется) сокращенное наименование юридического лица: ООО «Институт «Кировводпроект»;

(если документ, на основании которого выполняются комплексные кадастровые работы заключен с юридическим лицом)

фамилия, имя, отчество (при наличии) кадастрового инженера:

Пичугин Константин Геннадьевич;

наименование саморегулируемой организации кадастровых инженеров, членом которой является кадастровый инженер: СРО АКИ «Поволжье»;

уникальный регистрационный номер члена саморегулируемой организации кадастровых инженеров в реестре членов саморегулируемой организации кадастровых инженеров: 11878;

дата внесения сведений о физическом лице в реестр членов саморегулируемой организации кадастровых инженеров: 22.07.2016 г.;

почтовый адрес: 420061, г. Казань, ул. Космонавтов, д. 59;

адрес электронной почты: [kp43pk@gmail.com](mailto:kp43pk@gmail.com);

номер контактного телефона: 8-999-100-32-72.

2. Правообладатели объектов недвижимости, которые считаются в соответствии с [частью 4 статьи 69](#) Федерального закона от 13 июля 2015 года N 218-ФЗ "О государственной регистрации недвижимости" ранее учтенными или сведения о которых в соответствии с [частью 9 статьи 69](#) Федерального закона от 13 июля 2015 года N 218-ФЗ "О государственной регистрации недвижимости" могут быть внесены в Единый государственный реестр недвижимости как о ранее учтенных в случае отсутствия в Едином государственном реестре недвижимости сведений о таких объектах недвижимости, вправе предоставить указанному в [пункте 1](#) извещения о начале выполнения комплексных кадастровых работ кадастровому инженеру -

выполнения комплексных кадастровых работ кадастровому инженеру - исполнителю комплексных кадастровых работ имеющиеся у них материалы и документы в отношении таких объектов недвижимости, а также заверенные в порядке, установленном частями 1 и 9 статьи 21 Федерального закона от 13 июля 2015 года N 218-ФЗ "О государственной регистрации недвижимости", копии документов, устанавливающих или подтверждающих права на указанные объекты недвижимости.

3. Правообладатели объектов недвижимости - земельных участков, зданий, сооружений, объектов незавершенного строительства в течение тридцати рабочих дней со дня опубликования извещения о начале выполнения комплексных кадастровых работ (опубликовано на официальном сайте органов местного самоуправления Зуевского района Кировской области [https://zrko.ru/land\\_and\\_property\\_relations/kompleksnye-kadaastrovye-raboty/izveshchenie-o-nachale-vypolneniya-kompleksnykh-kadaastrovykh-rabot.php](https://zrko.ru/land_and_property_relations/kompleksnye-kadaastrovye-raboty/izveshchenie-o-nachale-vypolneniya-kompleksnykh-kadaastrovykh-rabot.php)) вправе предоставить кадастровому инженеру - исполнителю комплексных кадастровых работ, указанному в пункте 1 извещения о начале выполнения комплексных кадастровых работ, по указанному в пункте 2 извещения о начале выполнения комплексных кадастровых работ адресу сведения об адресе электронной почты и (или) почтовом адресе, по которым осуществляется связь с лицом, чье право на объект недвижимости зарегистрировано, а также лицом, в пользу которого зарегистрировано ограничение права и обременение объекта недвижимости (далее - контактный адрес правообладателя), для внесения в Единый государственный реестр недвижимости сведений о контактном адресе правообладателя и последующего надлежащего уведомления таких лиц о завершении подготовки проекта карты-плана территории по результатам комплексных кадастровых работ и о проведении заседания согласительной комиссии по вопросу согласования местоположения границ земельных участков.

4. Правообладатели объектов недвижимости, расположенных на территории комплексных кадастровых работ, не вправе препятствовать выполнению комплексных кадастровых работ и обязаны обеспечить доступ к указанным объектам недвижимости исполнителю комплексных кадастровых работ в установленное графиком время.

5. График выполнения комплексных кадастровых работ:

№ п/п	Место выполнения комплексных кадастровых работ	Время выполнения комплексных кадастровых работ
1	<u>Кировская область, Зуевский район,</u> <u>г. Зуевка, кадастровый квартал</u> <u>43:09:310144</u>	с "16" мая 2022 г. по "15" декабря 2022 г.



Пичугин К.Г.

(Ф.И.О. кадастрового инженера)

Место для оттиска печати

(подпись кадастрового инженера)



ФОРМА ИЗВЕЩЕНИЯ  
О НАЧАЛЕ ВЫПОЛНЕНИЯ КОМПЛЕКСНЫХ КАДАСТРОВЫХ РАБОТ

Извещение о начале выполнения комплексных кадастровых работ

Кому: Чубарова Любовь Григорьевна

Адрес: 612410, Кировская обл, р-н. Зуевский, г.  
Зуевка, ул. Победы, д. 35

1. В период с "16" мая 2022 г. по "15" декабря 2022 г. в отношении объектов недвижимости, расположенных на территории: Кировская область, Зуевский район, г. Зуевка, кадастровый квартал 43:09:310144,

(указываются сведения о территории, в границах которой будут выполняться комплексные кадастровые работы)

будут выполняться комплексные кадастровые работы в соответствии с муниципальный контракт № 0340200003322004239 (КВП-22-021) от 16.05.2022 г.

(указываются наименование, дата, номер документа, на основании которого выполняются комплексные кадастровые работы)

заключенным со стороны заказчика: Администрация Зуевского района Кировской области

почтовый адрес: 612412, Кировская область, г. Зуевка, ул. Опалева, д. 65

адрес электронной почты: [azr@zrko.ru](mailto:azr@zrko.ru)

номер контактного телефона: 8(83337) 2-55-30

со стороны исполнителя:

полное и (в случае, если имеется) сокращенное наименование юридического лица: ООО «Институт «Кировводпроект»;

(если документ, на основании которого выполняются комплексные кадастровые работы заключен с юридическим лицом)

фамилия, имя, отчество (при наличии) кадастрового инженера:

Пичугин Константин Геннадьевич;

наименование саморегулируемой организации кадастровых инженеров, членом которой является кадастровый инженер: СРО АКИ «Поволжье»;

уникальный регистрационный номер члена саморегулируемой организации кадастровых инженеров в реестре членов саморегулируемой организации кадастровых инженеров: 11878;

дата внесения сведений о физическом лице в реестр членов саморегулируемой организации кадастровых инженеров: 22.07.2016 г.;

почтовый адрес: 420061, г. Казань, ул. Космонавтов, д. 59;

адрес электронной почты: [kp43pk@gmail.com](mailto:kp43pk@gmail.com);

номер контактного телефона: 8-999-100-32-72.

2. Правообладатели объектов недвижимости, которые считаются в соответствии с [частью 4 статьи 69](#) Федерального закона от 13 июля 2015 года N 218-ФЗ "О государственной регистрации недвижимости" ранее учтенными или сведения о которых в соответствии с [частью 9 статьи 69](#) Федерального закона от 13 июля 2015 года N 218-ФЗ "О государственной регистрации недвижимости" могут быть внесены в Единый государственный реестр недвижимости как о ранее учтенных в случае отсутствия в Едином государственном реестре недвижимости сведений о таких объектах недвижимости, вправе предоставить указанному в [пункте 1](#) извещения о начале выполнения комплексных кадастровых работ кадастровому инженеру -

выполнения комплексных кадастровых работ кадастровому инженеру - исполнителю комплексных кадастровых работ имеющиеся у них материалы и документы в отношении таких объектов недвижимости, а также заверенные в порядке, установленном частями 1 и 9 статьи 21 Федерального закона от 13 июля 2015 года N 218-ФЗ "О государственной регистрации недвижимости", копии документов, устанавливающих или подтверждающих права на указанные объекты недвижимости.

3. Правообладатели объектов недвижимости - земельных участков, зданий, сооружений, объектов незавершенного строительства в течение тридцати рабочих дней со дня опубликования извещения о начале выполнения комплексных кадастровых работ (опубликовано на официальном сайте органов местного самоуправления Зуевского района Кировской области [https://zrko.ru/land\\_and\\_property\\_relations/kompleksnye-kadaastrovye-raboty/izveshchenie-o-nachale-vypolneniya-kompleksnykh-kadaastrovykh-rabot.php](https://zrko.ru/land_and_property_relations/kompleksnye-kadaastrovye-raboty/izveshchenie-o-nachale-vypolneniya-kompleksnykh-kadaastrovykh-rabot.php)) вправе предоставить кадастровому инженеру - исполнителю комплексных кадастровых работ, указанному в пункте 1 извещения о начале выполнения комплексных кадастровых работ, по указанному в пункте 2 извещения о начале выполнения комплексных кадастровых работ адресу сведения об адресе электронной почты и (или) почтовом адресе, по которым осуществляется связь с лицом, чье право на объект недвижимости зарегистрировано, а также лицом, в пользу которого зарегистрировано ограничение права и обременение объекта недвижимости (далее - контактный адрес правообладателя), для внесения в Единый государственный реестр недвижимости сведений о контактном адресе правообладателя и последующего надлежащего уведомления таких лиц о завершении подготовки проекта карты-плана территории по результатам комплексных кадастровых работ и о проведении заседания согласительной комиссии по вопросу согласования местоположения границ земельных участков.

4. Правообладатели объектов недвижимости, расположенных на территории комплексных кадастровых работ, не вправе препятствовать выполнению комплексных кадастровых работ и обязаны обеспечить доступ к указанным объектам недвижимости исполнителю комплексных кадастровых работ в установленное графиком время.

5. График выполнения комплексных кадастровых работ:

№ п/п	Место выполнения комплексных кадастровых работ	Время выполнения комплексных кадастровых работ
1	<u>Кировская область, Зуевский район,</u> <u>г. Зуевка, кадастровый квартал</u> <u>43:09:310144</u>	с "16" мая 2022 г. по "15" декабря 2022 г.



Пичугин К.Г.

(Ф.И.О. кадастрового инженера)

Место для оттиска печати

(подпись кадастрового инженера)

ФОРМА ИЗВЕЩЕНИЯ  
О НАЧАЛЕ ВЫПОЛНЕНИЯ КОМПЛЕКСНЫХ КАДАСТРОВЫХ РАБОТ

Извещение о начале выполнения комплексных кадастровых работ

Кому:	Смердягин Владимир Михайлович
Адрес:	612423, Кировская область, Зуевский район, пос. Чепецкий, ул. Железнодорожная, д. 13, кв. 1

1. В период с "16" мая 2022 г. по "15" декабря 2022 г. в отношении объектов недвижимости, расположенных на территории: Кировская область, Зуевский район, г. Зуевка, кадастровый квартал 43:09:310144,

(указываются сведения о территории, в границах которой будут выполняться комплексные кадастровые работы)

будут выполняться комплексные кадастровые работы в соответствии с муниципальный контракт № 0340200003322004239 (КВП-22-021) от 16.05.2022 г.,

(указываются наименование, дата, номер документа, на основании которого выполняются комплексные кадастровые работы)

заключенным со стороны заказчика: Администрация Зуевского района Кировской области

почтовый адрес: 612412, Кировская область, г. Зуевка, ул. Опалева, д. 65

адрес электронной почты: [azr@zrko.ru](mailto:azr@zrko.ru)

номер контактного телефона: 8(83337) 2-55-30

со стороны исполнителя:

полное и (в случае, если имеется) сокращенное наименование юридического лица: ООО «Институт «Кировводпроект»;

(если документ, на основании которого выполняются комплексные кадастровые работы заключен с юридическим лицом)

фамилия, имя, отчество (при наличии) кадастрового инженера:

Пичугин Константин Геннадьевич;

наименование саморегулируемой организации кадастровых инженеров, членом которой является кадастровый инженер: СРО АКИ «Поволжье»;

уникальный регистрационный номер члена саморегулируемой организации кадастровых инженеров в реестре членов саморегулируемой организации кадастровых инженеров: 11878;

дата внесения сведений о физическом лице в реестр членов саморегулируемой организации кадастровых инженеров: 22.07.2016 г.;

почтовый адрес: 420061, г. Казань, ул. Космонавтов, д. 59;

адрес электронной почты: [kp43pk@gmail.com](mailto:kp43pk@gmail.com);

номер контактного телефона: 8-999-100-32-72.

2. Правообладатели объектов недвижимости, которые считаются в соответствии с [частью 4 статьи 69](#) Федерального закона от 13 июля 2015 года N 218-ФЗ "О государственной регистрации недвижимости" ранее учтенными или сведения о которых в соответствии с [частью 9 статьи 69](#) Федерального закона от 13 июля 2015 года N 218-ФЗ "О государственной регистрации недвижимости" могут быть внесены в Единый государственный реестр недвижимости как о ранее учтенных в случае отсутствия в Едином государственном реестре недвижимости сведений о таких объектах недвижимости, вправе предоставить указанному в [пункте 1](#) извещения о начале

выполнения комплексных кадастровых работ кадастровому инженеру - исполнителю комплексных кадастровых работ имеющиеся у них материалы и документы в отношении таких объектов недвижимости, а также заверенные в порядке, установленном частями 1 и 9 статьи 21 Федерального закона от 13 июля 2015 года N 218-ФЗ "О государственной регистрации недвижимости", копии документов, устанавливающих или подтверждающих права на указанные объекты недвижимости.

3. Правообладатели объектов недвижимости - земельных участков, зданий, сооружений, объектов незавершенного строительства в течение тридцати рабочих дней со дня опубликования извещения о начале выполнения комплексных кадастровых работ (опубликовано на официальном сайте органов местного самоуправления Зуевского района Кировской области [https://zrko.ru/land\\_and\\_property\\_relations/kompleksnye-kadaastrovye-raboty/izveshchenie-o-nachale-vypolneniya-kompleksnykh-kadaastrovykh-rabot.php](https://zrko.ru/land_and_property_relations/kompleksnye-kadaastrovye-raboty/izveshchenie-o-nachale-vypolneniya-kompleksnykh-kadaastrovykh-rabot.php)) вправе предоставить кадастровому инженеру - исполнителю комплексных кадастровых работ, указанному в пункте 1 извещения о начале выполнения комплексных кадастровых работ, по указанному в пункте 2 извещения о начале выполнения комплексных кадастровых работ адресу сведения об адресе электронной почты и (или) почтовом адресе, по которым осуществляется связь с лицом, чье право на объект недвижимости зарегистрировано, а также лицом, в пользу которого зарегистрировано ограничение права и обременение объекта недвижимости (далее - контактный адрес правообладателя), для внесения в Единый государственный реестр недвижимости сведений о контактном адресе правообладателя и последующего надлежащего уведомления таких лиц о завершении подготовки проекта карты-плана территории по результатам комплексных кадастровых работ и о проведении заседания согласительной комиссии по вопросу согласования местоположения границ земельных участков.

4. Правообладатели объектов недвижимости, расположенных на территории комплексных кадастровых работ, не вправе препятствовать выполнению комплексных кадастровых работ и обязаны обеспечить доступ к указанным объектам недвижимости исполнителю комплексных кадастровых работ в установленное графиком время.

5. График выполнения комплексных кадастровых работ:

№ п/п	Место выполнения комплексных кадастровых работ	Время выполнения комплексных кадастровых работ
1	<u>Кировская область, Зуевский район,</u> <u>г. Зуевка, кадастровый квартал</u> <u>43:09:310144</u>	с "16" мая 2022 г. по "15" декабря 2022 г.



Пичугин К.Г.

(Ф.И.О. кадастрового инженера)

Место для оттиска печати

(подпись кадастрового инженера)



ФОРМА ИЗВЕЩЕНИЯ  
О НАЧАЛЕ ВЫПОЛНЕНИЯ КОМПЛЕКСНЫХ КАДАСТРОВЫХ РАБОТ

Извещение о начале выполнения комплексных кадастровых работ

Кому:	Ушакова Екатерина Александровна
Адрес:	612410, Кировская обл., р-н Зуевский, г. Зуевка, ул. Победы, д. 1, кв. 5

1. В период с "16" мая 2022 г. по "15" декабря 2022 г. в отношении объектов недвижимости, расположенных на территории: Кировская область, Зуевский район, г. Зуевка, кадастровый квартал 43:09:310144,

(указываются сведения о территории, в границах которой будут выполняться комплексные кадастровые работы)

будут выполняться комплексные кадастровые работы в соответствии с муниципальный контракт № 0340200003322004239 (КВП-22-021) от 16.05.2022 г.

(указываются наименование, дата, номер документа, на основании которого выполняются комплексные кадастровые работы)

заключенным со стороны заказчика: Администрация Зуевского района Кировской области

почтовый адрес: 612412, Кировская область, г. Зуевка, ул. Опалева, д. 65

адрес электронной почты: [azr@zrko.ru](mailto:azr@zrko.ru)

номер контактного телефона: 8(83337) 2-55-30

со стороны исполнителя:

полное и (в случае, если имеется) сокращенное наименование юридического лица: ООО «Институт «Кировводпроект»;

(если документ, на основании которого выполняются комплексные кадастровые работы заключен с юридическим лицом)

фамилия, имя, отчество (при наличии) кадастрового инженера:

Пичугин Константин Геннадьевич;

наименование саморегулируемой организации кадастровых инженеров, членом которой является кадастровый инженер: СРО АКИ «Поволжье»;

уникальный регистрационный номер члена саморегулируемой организации кадастровых инженеров в реестре членов саморегулируемой организации кадастровых инженеров: 11878;

дата внесения сведений о физическом лице в реестр членов саморегулируемой организации кадастровых инженеров: 22.07.2016 г.;

почтовый адрес: 420061, г. Казань, ул. Космонавтов, д. 59;

адрес электронной почты: [kp43pk@gmail.com](mailto:kp43pk@gmail.com);

номер контактного телефона: 8-999-100-32-72.

2. Правообладатели объектов недвижимости, которые считаются в соответствии с [частью 4 статьи 69](#) Федерального закона от 13 июля 2015 года N 218-ФЗ "О государственной регистрации недвижимости" ранее учтенными или сведения о которых в соответствии с [частью 9 статьи 69](#) Федерального закона от 13 июля 2015 года N 218-ФЗ "О государственной регистрации недвижимости" могут быть внесены в Единый государственный реестр недвижимости как о ранее учтенных в случае отсутствия в Едином государственном реестре недвижимости сведений о таких объектах недвижимости, вправе предоставить указанному в [пункте 1](#) извещения о начале выполнения комплексных кадастровых работ кадастровому инженеру -

выполнения комплексных кадастровых работ кадастровому инженеру - исполнителю комплексных кадастровых работ имеющиеся у них материалы и документы в отношении таких объектов недвижимости, а также заверенные в порядке, установленном частями 1 и 9 статьи 21 Федерального закона от 13 июля 2015 года N 218-ФЗ "О государственной регистрации недвижимости", копии документов, устанавливающих или подтверждающих права на указанные объекты недвижимости.

3. Правообладатели объектов недвижимости - земельных участков, зданий, сооружений, объектов незавершенного строительства в течение тридцати рабочих дней со дня опубликования извещения о начале выполнения комплексных кадастровых работ (опубликовано на официальном сайте органов местного самоуправления Зуевского района Кировской области [https://zrko.ru/land\\_and\\_property\\_relations/kompleksnye-kadaastrovye-raboty/izveshchenie-o-nachale-vypolneniya-kompleksnykh-kadaastrovykh-rabot.php](https://zrko.ru/land_and_property_relations/kompleksnye-kadaastrovye-raboty/izveshchenie-o-nachale-vypolneniya-kompleksnykh-kadaastrovykh-rabot.php)) вправе предоставить кадастровому инженеру - исполнителю комплексных кадастровых работ, указанному в пункте 1 извещения о начале выполнения комплексных кадастровых работ, по указанному в пункте 2 извещения о начале выполнения комплексных кадастровых работ адресу сведения об адресе электронной почты и (или) почтовом адресе, по которым осуществляется связь с лицом, чье право на объект недвижимости зарегистрировано, а также лицом, в пользу которого зарегистрировано ограничение права и обременение объекта недвижимости (далее - контактный адрес правообладателя), для внесения в Единый государственный реестр недвижимости сведений о контактном адресе правообладателя и последующего надлежащего уведомления таких лиц о завершении подготовки проекта карты-плана территории по результатам комплексных кадастровых работ и о проведении заседания согласительной комиссии по вопросу согласования местоположения границ земельных участков.

4. Правообладатели объектов недвижимости, расположенных на территории комплексных кадастровых работ, не вправе препятствовать выполнению комплексных кадастровых работ и обязаны обеспечить доступ к указанным объектам недвижимости исполнителю комплексных кадастровых работ в установленное графиком время.

5. График выполнения комплексных кадастровых работ:

№ п/п	Место выполнения комплексных кадастровых работ	Время выполнения комплексных кадастровых работ
1	<u>Кировская область, Зуевский район,</u> <u>г. Зуевка, кадастровый квартал</u> <u>43:09:310144</u>	с "16" мая 2022 г. по "15" декабря 2022 г.



Пичугин К.Г.

(Ф.И.О. кадастрового инженера)

Место для оттиска печати

(подпись кадастрового инженера)

ФОРМА ИЗВЕЩЕНИЯ  
О НАЧАЛЕ ВЫПОЛНЕНИЯ КОМПЛЕКСНЫХ КАДАСТРОВЫХ РАБОТ

Извещение о начале выполнения комплексных кадастровых работ

Кому:	Иманов Мирзагусеин Джахангир Оглы
Адрес:	612412, Кировская область, р-н Зуевский, г. Зуевка, ул. Восточная, д. 22, кв. 10

1. В период с "16" мая 2022 г. по "15" декабря 2022 г. в отношении объектов недвижимости, расположенных на территории: Кировская область, Зуевский район, г. Зуевка, кадастровый квартал 43:09:310144,

(указываются сведения о территории, в границах которой будут выполняться комплексные кадастровые работы)

будут выполняться комплексные кадастровые работы в соответствии с муниципальный контракт № 0340200003322004239 (КВП-22-021) от 16.05.2022 г.

(указываются наименование, дата, номер документа, на основании которого выполняются комплексные кадастровые работы)

заключенным со стороны заказчика: Администрация Зуевского района Кировской области

почтовый адрес: 612412, Кировская область, г. Зуевка, ул. Опалева, д. 65

адрес электронной почты: azr@zrko.ru

номер контактного телефона: 8(83337) 2-55-30

со стороны исполнителя:

полное и (в случае, если имеется) сокращенное наименование юридического лица: ООО «Институт «Кировводпроект»;

(если документ, на основании которого выполняются комплексные кадастровые работы заключен с юридическим лицом)

фамилия, имя, отчество (при наличии) кадастрового инженера:

Пичугин Константин Геннадьевич;

наименование саморегулируемой организации кадастровых инженеров, членом которой является кадастровый инженер: СРО АКИ «Поволжье»;

уникальный регистрационный номер члена саморегулируемой организации кадастровых инженеров в реестре членов саморегулируемой организации кадастровых инженеров: 11878;

дата внесения сведений о физическом лице в реестр членов саморегулируемой организации кадастровых инженеров: 22.07.2016 г.;

почтовый адрес: 420061, г. Казань, ул. Космонавтов, д. 59;

адрес электронной почты: kp43pk@gmail.com;

номер контактного телефона: 8-999-100-32-72.

2. Правообладатели объектов недвижимости, которые считаются в соответствии с частью 4 статьи 69 Федерального закона от 13 июля 2015 года N 218-ФЗ "О государственной регистрации недвижимости" ранее учтенными или сведения о которых в соответствии с частью 9 статьи 69 Федерального закона от 13 июля 2015 года N 218-ФЗ "О государственной регистрации недвижимости" могут быть внесены в Единый государственный реестр недвижимости как о ранее учтенных в случае отсутствия в Едином государственном реестре недвижимости сведений о таких объектах недвижимости, вправе предоставить указанному в пункте 1 извещения о начале выполнения комплексных кадастровых работ кадастровому инженеру -

выполнения комплексных кадастровых работ кадастровому инженеру - исполнителю комплексных кадастровых работ имеющиеся у них материалы и документы в отношении таких объектов недвижимости, а также заверенные в порядке, установленном частями 1 и 9 статьи 21 Федерального закона от 13 июля 2015 года N 218-ФЗ "О государственной регистрации недвижимости", копии документов, устанавливающих или подтверждающих права на указанные объекты недвижимости.

3. Правообладатели объектов недвижимости - земельных участков, зданий, сооружений, объектов незавершенного строительства в течение тридцати рабочих дней со дня опубликования извещения о начале выполнения комплексных кадастровых работ (опубликовано на официальном сайте органов местного самоуправления Зуевского района Кировской области [https://zrko.ru/land\\_and\\_property\\_relations/kompleksnye-kadaastrovye-raboty/izveshchenie-o-nachale-vypolneniya-kompleksnykh-kadaastrovykh-rabot.php](https://zrko.ru/land_and_property_relations/kompleksnye-kadaastrovye-raboty/izveshchenie-o-nachale-vypolneniya-kompleksnykh-kadaastrovykh-rabot.php)) вправе предоставить кадастровому инженеру - исполнителю комплексных кадастровых работ, указанному в пункте 1 извещения о начале выполнения комплексных кадастровых работ, по указанному в пункте 2 извещения о начале выполнения комплексных кадастровых работ адресу сведения об адресе электронной почты и (или) почтовом адресе, по которым осуществляется связь с лицом, чье право на объект недвижимости зарегистрировано, а также лицом, в пользу которого зарегистрировано ограничение права и обременение объекта недвижимости (далее - контактный адрес правообладателя), для внесения в Единый государственный реестр недвижимости сведений о контактном адресе правообладателя и последующего надлежащего уведомления таких лиц о завершении подготовки проекта карты-плана территории по результатам комплексных кадастровых работ и о проведении заседания согласительной комиссии по вопросу согласования местоположения границ земельных участков.

4. Правообладатели объектов недвижимости, расположенных на территории комплексных кадастровых работ, не вправе препятствовать выполнению комплексных кадастровых работ и обязаны обеспечить доступ к указанным объектам недвижимости исполнителю комплексных кадастровых работ в установленное графиком время.

5. График выполнения комплексных кадастровых работ:

№ п/п	Место выполнения комплексных кадастровых работ	Время выполнения комплексных кадастровых работ
1	<u>Кировская область, Зуевский район,</u> <u>г. Зуевка, кадастровый квартал</u> <u>43:09:310144</u>	с "16" мая 2022 г. по "15" декабря 2022 г.



Пичугин К.Г.

(Ф.И.О. кадастрового инженера)

Место для оттиска печати

(подпись кадастрового инженера)



ФОРМА ИЗВЕЩЕНИЯ  
О НАЧАЛЕ ВЫПОЛНЕНИЯ КОМПЛЕКСНЫХ КАДАСТРОВЫХ РАБОТ

Извещение о начале выполнения комплексных кадастровых работ

Кому:	Плюснин Сергей Николаевич
Адрес:	612410, Кировская область, Зуевский район, г. Зуевка, ул. Восточная, д.16, кв.31

1. В период с "16" мая 2022 г. по "15" декабря 2022 г. в отношении объектов недвижимости, расположенных на территории: Кировская область, Зуевский район, г. Зуевка, кадастровый квартал 43:09:310144,

(указываются сведения о территории, в границах которой будут выполняться комплексные кадастровые работы)

будут выполняться комплексные кадастровые работы в соответствии с муниципальный контракт № 0340200003322004239 (КВП-22-021) от 16.05.2022 г.

(указываются наименование, дата, номер документа, на основании которого выполняются комплексные кадастровые работы)

заключенным со стороны заказчика: Администрация Зуевского района Кировской области

почтовый адрес: 612412, Кировская область, г. Зуевка, ул. Опалева, д. 65

адрес электронной почты: [azr@zrko.ru](mailto:azr@zrko.ru)

номер контактного телефона: 8(83337) 2-55-30

со стороны исполнителя:

полное и (в случае, если имеется) сокращенное наименование юридического лица: ООО «Институт «Кировводпроект»;

(если документ, на основании которого выполняются комплексные кадастровые работы заключен с юридическим лицом)

фамилия, имя, отчество (при наличии) кадастрового инженера:

Пичугин Константин Геннадьевич;

наименование саморегулируемой организации кадастровых инженеров, членом которой является кадастровый инженер: СРО АКИ «Поволжье»;

уникальный регистрационный номер члена саморегулируемой организации кадастровых инженеров в реестре членов саморегулируемой организации кадастровых инженеров: 11878;

дата внесения сведений о физическом лице в реестр членов саморегулируемой организации кадастровых инженеров: 22.07.2016 г.;

почтовый адрес: 420061, г. Казань, ул. Космонавтов, д. 59;

адрес электронной почты: [kp43pk@gmail.com](mailto:kp43pk@gmail.com);

номер контактного телефона: 8-999-100-32-72.

2. Правообладатели объектов недвижимости, которые считаются в соответствии с [частью 4 статьи 69](#) Федерального закона от 13 июля 2015 года N 218-ФЗ "О государственной регистрации недвижимости" ранее учтенными или сведения о которых в соответствии с [частью 9 статьи 69](#) Федерального закона от 13 июля 2015 года N 218-ФЗ "О государственной регистрации недвижимости" могут быть внесены в Единый государственный реестр недвижимости как о ранее учтенных в случае отсутствия в Едином государственном реестре недвижимости сведений о таких объектах недвижимости, вправе предоставить указанному в [пункте 1](#) извещения о начале выполнения комплексных кадастровых работ кадастровому инженеру -

выполнения комплексных кадастровых работ кадастровому инженеру - исполнителю комплексных кадастровых работ имеющиеся у них материалы и документы в отношении таких объектов недвижимости, а также заверенные в порядке, установленном частями 1 и 9 статьи 21 Федерального закона от 13 июля 2015 года N 218-ФЗ "О государственной регистрации недвижимости", копии документов, устанавливающих или подтверждающих права на указанные объекты недвижимости.

3. Правообладатели объектов недвижимости - земельных участков, зданий, сооружений, объектов незавершенного строительства в течение тридцати рабочих дней со дня опубликования извещения о начале выполнения комплексных кадастровых работ (опубликовано на официальном сайте органов местного самоуправления Зуевского района Кировской области [https://zrko.ru/land\\_and\\_property\\_relations/kompleksnye-kadaastrovye-raboty/izveshchenie-o-nachale-vypolneniya-kompleksnykh-kadaastrovykh-rabot.php](https://zrko.ru/land_and_property_relations/kompleksnye-kadaastrovye-raboty/izveshchenie-o-nachale-vypolneniya-kompleksnykh-kadaastrovykh-rabot.php)) вправе предоставить кадастровому инженеру - исполнителю комплексных кадастровых работ, указанному в пункте 1 извещения о начале выполнения комплексных кадастровых работ, по указанному в пункте 2 извещения о начале выполнения комплексных кадастровых работ адресу сведения об адресе электронной почты и (или) почтовом адресе, по которым осуществляется связь с лицом, чье право на объект недвижимости зарегистрировано, а также лицом, в пользу которого зарегистрировано ограничение права и обременение объекта недвижимости (далее - контактный адрес правообладателя), для внесения в Единый государственный реестр недвижимости сведений о контактном адресе правообладателя и последующего надлежащего уведомления таких лиц о завершении подготовки проекта карты-плана территории по результатам комплексных кадастровых работ и о проведении заседания согласительной комиссии по вопросу согласования местоположения границ земельных участков.

4. Правообладатели объектов недвижимости, расположенных на территории комплексных кадастровых работ, не вправе препятствовать выполнению комплексных кадастровых работ и обязаны обеспечить доступ к указанным объектам недвижимости исполнителю комплексных кадастровых работ в установленное графиком время.

5. График выполнения комплексных кадастровых работ:

№ п/п	Место выполнения комплексных кадастровых работ	Время выполнения комплексных кадастровых работ
1	<u>Кировская область, Зуевский район,</u> <u>г. Зуевка, кадастровый квартал</u> <u>43:09:310144</u>	с "16" мая 2022 г. по "15" декабря 2022 г.



Пичугин К.Г.

(Ф.И.О. кадастрового инженера)

Место для оттиска печати

(подпись кадастрового инженера)

ФОРМА ИЗВЕЩЕНИЯ  
О НАЧАЛЕ ВЫПОЛНЕНИЯ КОМПЛЕКСНЫХ КАДАСТРОВЫХ РАБОТ

Извещение о начале выполнения комплексных кадастровых работ

Кому: Дзюин Владимир Николаевич

Адрес: 612403, Кировская область, Зуевский район, д. Городище, ул. Садовая, д. 1

1. В период с "16" мая 2022 г. по "15" декабря 2022 г. в отношении объектов недвижимости, расположенных на территории: Кировская область, Зуевский район, г. Зуевка, кадастровый квартал 43:09:310144,

(указываются сведения о территории, в границах которой будут выполняться комплексные кадастровые работы)

будут выполняться комплексные кадастровые работы в соответствии с муниципальный контракт № 0340200003322004239 (КВП-22-021) от 16.05.2022 г.

(указываются наименование, дата, номер документа, на основании которого выполняются комплексные кадастровые работы)

заключенным со стороны заказчика: Администрация Зуевского района Кировской области

почтовый адрес: 612412, Кировская область, г. Зуевка, ул. Опалева, д. 65

адрес электронной почты: [azr@zrko.ru](mailto:azr@zrko.ru)

номер контактного телефона: 8(83337) 2-55-30

со стороны исполнителя:

полное и (в случае, если имеется) сокращенное наименование юридического лица: ООО «Институт «Кировводпроект»;

(если документ, на основании которого выполняются комплексные кадастровые работы заключен с юридическим лицом)

фамилия, имя, отчество (при наличии) кадастрового инженера:

Пичугин Константин Геннадьевич;

наименование саморегулируемой организации кадастровых инженеров, членом которой является кадастровый инженер: СРО АКИ «Поволжье»;

уникальный регистрационный номер члена саморегулируемой организации кадастровых инженеров в реестре членов саморегулируемой организации кадастровых инженеров: 11878;

дата внесения сведений о физическом лице в реестр членов саморегулируемой организации кадастровых инженеров: 22.07.2016 г.;

почтовый адрес: 420061, г. Казань, ул. Космонавтов, д. 59;

адрес электронной почты: [kp43pk@gmail.com](mailto:kp43pk@gmail.com);

номер контактного телефона: 8-999-100-32-72.

2. Правообладатели объектов недвижимости, которые считаются в соответствии с [частью 4 статьи 69](#) Федерального закона от 13 июля 2015 года N 218-ФЗ "О государственной регистрации недвижимости" ранее учтенными или сведения о которых в соответствии с [частью 9 статьи 69](#) Федерального закона от 13 июля 2015 года N 218-ФЗ "О государственной регистрации недвижимости" могут быть внесены в Единый государственный реестр недвижимости как о ранее учтенных в случае отсутствия в Едином государственном реестре недвижимости сведений о таких объектах недвижимости, вправе предоставить указанному в [пункте 1](#) извещения о начале выполнения комплексных кадастровых работ кадастровому инженеру -

выполнения комплексных кадастровых работ кадастровому инженеру - исполнителю комплексных кадастровых работ имеющиеся у них материалы и документы в отношении таких объектов недвижимости, а также заверенные в порядке, установленном частями 1 и 9 статьи 21 Федерального закона от 13 июля 2015 года N 218-ФЗ "О государственной регистрации недвижимости", копии документов, устанавливающих или подтверждающих права на указанные объекты недвижимости.

3. Правообладатели объектов недвижимости - земельных участков, зданий, сооружений, объектов незавершенного строительства в течение тридцати рабочих дней со дня опубликования извещения о начале выполнения комплексных кадастровых работ (опубликовано на официальном сайте органов местного самоуправления Зуевского района Кировской области [https://zrko.ru/land\\_and\\_property\\_relations/kompleksnye-kadaastrovye-raboty/izveshchenie-o-nachale-vypolneniya-kompleksnykh-kadaastrovykh-rabot.php](https://zrko.ru/land_and_property_relations/kompleksnye-kadaastrovye-raboty/izveshchenie-o-nachale-vypolneniya-kompleksnykh-kadaastrovykh-rabot.php)) вправе предоставить кадастровому инженеру - исполнителю комплексных кадастровых работ, указанному в пункте 1 извещения о начале выполнения комплексных кадастровых работ, по указанному в пункте 2 извещения о начале выполнения комплексных кадастровых работ адресу сведения об адресе электронной почты и (или) почтовом адресе, по которым осуществляется связь с лицом, чье право на объект недвижимости зарегистрировано, а также лицом, в пользу которого зарегистрировано ограничение права и обременение объекта недвижимости (далее - контактный адрес правообладателя), для внесения в Единый государственный реестр недвижимости сведений о контактном адресе правообладателя и последующего надлежащего уведомления таких лиц о завершении подготовки проекта карты-плана территории по результатам комплексных кадастровых работ и о проведении заседания согласительной комиссии по вопросу согласования местоположения границ земельных участков.

4. Правообладатели объектов недвижимости, расположенных на территории комплексных кадастровых работ, не вправе препятствовать выполнению комплексных кадастровых работ и обязаны обеспечить доступ к указанным объектам недвижимости исполнителю комплексных кадастровых работ в установленное графиком время.

5. График выполнения комплексных кадастровых работ:

№ п/п	Место выполнения комплексных кадастровых работ	Время выполнения комплексных кадастровых работ
1	<u>Кировская область, Зуевский район,</u> <u>г. Зуевка, кадастровый квартал</u> <u>43:09:310144</u>	с "16" мая 2022 г. по "15" декабря 2022 г.



Пичугин К.Г.

(Ф.И.О. кадастрового инженера)

Место для оттиска печати

(подпись кадастрового инженера)



ФОРМА ИЗВЕЩЕНИЯ  
О НАЧАЛЕ ВЫПОЛНЕНИЯ КОМПЛЕКСНЫХ КАДАСТРОВЫХ РАБОТ

Извещение о начале выполнения комплексных кадастровых работ

Кому:	Жуйков Владимир Фёдорович
Адрес:	612410, Кировская область, р-н Зуевский, г. Зуевка, ул. Островского, д. 27

1. В период с "16" мая 2022 г. по "15" декабря 2022 г. в отношении объектов недвижимости, расположенных на территории: Кировская область, Зуевский район, г. Зуевка, кадастровый квартал 43:09:310144,

(указываются сведения о территории, в границах которой будут выполняться комплексные кадастровые работы)

будут выполняться комплексные кадастровые работы в соответствии с муниципальный контракт № 0340200003322004239 (КВП-22-021) от 16.05.2022 г.

(указываются наименование, дата, номер документа, на основании которого выполняются комплексные кадастровые работы)

заключенным со стороны заказчика: Администрация Зуевского района Кировской области

почтовый адрес: 612412, Кировская область, г. Зуевка, ул. Опалева, д. 65

адрес электронной почты: [azr@zrko.ru](mailto:azr@zrko.ru)

номер контактного телефона: 8(83337) 2-55-30

со стороны исполнителя:

полное и (в случае, если имеется) сокращенное наименование юридического лица: ООО «Институт «Кировводпроект»;

(если документ, на основании которого выполняются комплексные кадастровые работы заключен с юридическим лицом)

фамилия, имя, отчество (при наличии) кадастрового инженера:

Пичугин Константин Геннадьевич;

наименование саморегулируемой организации кадастровых инженеров, членом которой является кадастровый инженер: СРО АКИ «Поволжье»;

уникальный регистрационный номер члена саморегулируемой организации кадастровых инженеров в реестре членов саморегулируемой организации кадастровых инженеров: 11878;

дата внесения сведений о физическом лице в реестр членов саморегулируемой организации кадастровых инженеров: 22.07.2016 г.;

почтовый адрес: 420061, г. Казань, ул. Космонавтов, д. 59;

адрес электронной почты: [kp43pk@gmail.com](mailto:kp43pk@gmail.com);

номер контактного телефона: 8-999-100-32-72.

2. Правообладатели объектов недвижимости, которые считаются в соответствии с [частью 4 статьи 69](#) Федерального закона от 13 июля 2015 года N 218-ФЗ "О государственной регистрации недвижимости" ранее учтенными или сведения о которых в соответствии с [частью 9 статьи 69](#) Федерального закона от 13 июля 2015 года N 218-ФЗ "О государственной регистрации недвижимости" могут быть внесены в Единый государственный реестр недвижимости как о ранее учтенных в случае отсутствия в Едином государственном реестре недвижимости сведений о таких объектах недвижимости, вправе предоставить указанному в [пункте 1](#) извещения о начале выполнения комплексных кадастровых работ кадастровому инженеру -

выполнения комплексных кадастровых работ кадастровому инженеру - исполнителю комплексных кадастровых работ имеющиеся у них материалы и документы в отношении таких объектов недвижимости, а также заверенные в порядке, установленном частями 1 и 9 статьи 21 Федерального закона от 13 июля 2015 года N 218-ФЗ "О государственной регистрации недвижимости", копии документов, устанавливающих или подтверждающих права на указанные объекты недвижимости.

3. Правообладатели объектов недвижимости - земельных участков, зданий, сооружений, объектов незавершенного строительства в течение тридцати рабочих дней со дня опубликования извещения о начале выполнения комплексных кадастровых работ (опубликовано на официальном сайте органов местного самоуправления Зуевского района Кировской области [https://zrko.ru/land\\_and\\_property\\_relations/kompleksnye-kadaastrovye-raboty/izveshchenie-o-nachale-vypolneniya-kompleksnykh-kadaastrovykh-rabot.php](https://zrko.ru/land_and_property_relations/kompleksnye-kadaastrovye-raboty/izveshchenie-o-nachale-vypolneniya-kompleksnykh-kadaastrovykh-rabot.php)) вправе предоставить кадастровому инженеру - исполнителю комплексных кадастровых работ, указанному в пункте 1 извещения о начале выполнения комплексных кадастровых работ, по указанному в пункте 2 извещения о начале выполнения комплексных кадастровых работ адресу сведения об адресе электронной почты и (или) почтовом адресе, по которым осуществляется связь с лицом, чье право на объект недвижимости зарегистрировано, а также лицом, в пользу которого зарегистрировано ограничение права и обременение объекта недвижимости (далее - контактный адрес правообладателя), для внесения в Единый государственный реестр недвижимости сведений о контактном адресе правообладателя и последующего надлежащего уведомления таких лиц о завершении подготовки проекта карты-плана территории по результатам комплексных кадастровых работ и о проведении заседания согласительной комиссии по вопросу согласования местоположения границ земельных участков.

4. Правообладатели объектов недвижимости, расположенных на территории комплексных кадастровых работ, не вправе препятствовать выполнению комплексных кадастровых работ и обязаны обеспечить доступ к указанным объектам недвижимости исполнителю комплексных кадастровых работ в установленное графиком время.

5. График выполнения комплексных кадастровых работ:

№ п/п	Место выполнения комплексных кадастровых работ	Время выполнения комплексных кадастровых работ
1	<u>Кировская область, Зуевский район,</u> <u>г. Зуевка, кадастровый квартал</u> <u>43:09:310144</u>	с "16" мая 2022 г. по "15" декабря 2022 г.



Пичугин К.Г.

(Ф.И.О. кадастрового инженера)

Место для оттиска печати

(подпись кадастрового инженера)

ФОРМА ИЗВЕЩЕНИЯ  
О НАЧАЛЕ ВЫПОЛНЕНИЯ КОМПЛЕКСНЫХ КАДАСТРОВЫХ РАБОТ

Извещение о начале выполнения комплексных кадастровых работ

Кому: Казаков Алексей Анатольевич,  
Казакова Наталья Васильевна

Адрес: 612410, Кировская обл, р-н Зуевский, г.  
Зуевка, ул. Островского, д. 32

1. В период с "16" мая 2022 г. по "15" декабря 2022 г. в отношении объектов недвижимости, расположенных на территории: Кировская область, Зуевский район, г. Зуевка, кадастровый квартал 43:09:310144,

(указываются сведения о территории, в границах которой будут выполняться комплексные кадастровые работы)

будут выполняться комплексные кадастровые работы в соответствии с муниципальный контракт № 0340200003322004239 (КВП-22-021) от 16.05.2022 г.,

(указываются наименование, дата, номер документа, на основании которого выполняются комплексные кадастровые работы)

заключенным со стороны заказчика: Администрация Зуевского района Кировской области

почтовый адрес: 612412, Кировская область, г. Зуевка, ул. Опалева, д. 65

адрес электронной почты: [azr@zrko.ru](mailto:azr@zrko.ru)

номер контактного телефона: 8(83337) 2-55-30

со стороны исполнителя:

полное и (в случае, если имеется) сокращенное наименование юридического лица: ООО «Институт «Кировводпроект»;

(если документ, на основании которого выполняются комплексные кадастровые работы заключен с юридическим лицом)

фамилия, имя, отчество (при наличии) кадастрового инженера:

Пичугин Константин Геннадьевич;

наименование саморегулируемой организации кадастровых инженеров, членом которой является кадастровый инженер: СРО АКИ «Поволжье»;

уникальный регистрационный номер члена саморегулируемой организации кадастровых инженеров в реестре членов саморегулируемой организации кадастровых инженеров: 11878;

дата внесения сведений о физическом лице в реестр членов саморегулируемой организации кадастровых инженеров: 22.07.2016 г.;

почтовый адрес: 420061, г. Казань, ул. Космонавтов, д. 59;

адрес электронной почты: [kp43pk@gmail.com](mailto:kp43pk@gmail.com);

номер контактного телефона: 8-999-100-32-72.

2. Правообладатели объектов недвижимости, которые считаются в соответствии с [частью 4 статьи 69](#) Федерального закона от 13 июля 2015 года N 218-ФЗ "О государственной регистрации недвижимости" ранее учтенными или сведения о которых в соответствии с [частью 9 статьи 69](#) Федерального закона от 13 июля 2015 года N 218-ФЗ "О государственной регистрации недвижимости" могут быть внесены в Единый государственный реестр недвижимости как о ранее учтенных в случае отсутствия в Едином государственном реестре недвижимости сведений о таких объектах недвижимости, вправе предоставить указанному в [пункте 1](#) извещения о начале

выполнения комплексных кадастровых работ кадастровому инженеру - исполнителю комплексных кадастровых работ имеющиеся у них материалы и документы в отношении таких объектов недвижимости, а также заверенные в порядке, установленном частями 1 и 9 статьи 21 Федерального закона от 13 июля 2015 года N 218-ФЗ "О государственной регистрации недвижимости", копии документов, устанавливающих или подтверждающих права на указанные объекты недвижимости.

3. Правообладатели объектов недвижимости - земельных участков, зданий, сооружений, объектов незавершенного строительства в течение тридцати рабочих дней со дня опубликования извещения о начале выполнения комплексных кадастровых работ (опубликовано на официальном сайте органов местного самоуправления Зуевского района Кировской области [https://zrko.ru/land\\_and\\_property\\_relations/kompleksnye-kadaastrovye-raboty/izveshchenie-o-nachale-vypolneniya-kompleksnykh-kadaastrovykh-rabot.php](https://zrko.ru/land_and_property_relations/kompleksnye-kadaastrovye-raboty/izveshchenie-o-nachale-vypolneniya-kompleksnykh-kadaastrovykh-rabot.php)) вправе предоставить кадастровому инженеру - исполнителю комплексных кадастровых работ, указанному в пункте 1 извещения о начале выполнения комплексных кадастровых работ, по указанному в пункте 2 извещения о начале выполнения комплексных кадастровых работ адресу сведения об адресе электронной почты и (или) почтовом адресе, по которым осуществляется связь с лицом, чье право на объект недвижимости зарегистрировано, а также лицом, в пользу которого зарегистрировано ограничение права и обременение объекта недвижимости (далее - контактный адрес правообладателя), для внесения в Единый государственный реестр недвижимости сведений о контактном адресе правообладателя и последующего надлежащего уведомления таких лиц о завершении подготовки проекта карты-плана территории по результатам комплексных кадастровых работ и о проведении заседания согласительной комиссии по вопросу согласования местоположения границ земельных участков.

4. Правообладатели объектов недвижимости, расположенных на территории комплексных кадастровых работ, не вправе препятствовать выполнению комплексных кадастровых работ и обязаны обеспечить доступ к указанным объектам недвижимости исполнителю комплексных кадастровых работ в установленное графиком время.

5. График выполнения комплексных кадастровых работ:

№ п/п	Место выполнения комплексных кадастровых работ	Время выполнения комплексных кадастровых работ
1	<u>Кировская область, Зуевский район,</u> <u>г. Зуевка, кадастровый квартал</u> <u>43:09:310144</u>	с "16" мая 2022 г. по "15" декабря 2022 г.



Пичугин К.Г.

(Ф.И.О. кадастрового инженера)

Место для оттиска печати

(подпись кадастрового инженера)



ФОРМА ИЗВЕЩЕНИЯ  
О НАЧАЛЕ ВЫПОЛНЕНИЯ КОМПЛЕКСНЫХ КАДАСТРОВЫХ РАБОТ

Извещение о начале выполнения комплексных кадастровых работ

Кому: Локтин Сергей Алексеевич

Адрес: 612410, Кировская область, р-н Зуевский,  
г. Зуевка, ул. Базарная, д. 16

1. В период с "16" мая 2022 г. по "15" декабря 2022 г. в отношении объектов недвижимости, расположенных на территории: Кировская область, Зуевский район, г. Зуевка, кадастровый квартал 43:09:310144,

(указываются сведения о территории, в границах которой будут выполняться комплексные кадастровые работы)

будут выполняться комплексные кадастровые работы в соответствии с муниципальный контракт № 0340200003322004239 (КВП-22-021) от 16.05.2022 г.

(указываются наименование, дата, номер документа, на основании которого выполняются комплексные кадастровые работы)

заключенным со стороны заказчика: Администрация Зуевского района Кировской области

почтовый адрес: 612412, Кировская область, г. Зуевка, ул. Опалева, д. 65

адрес электронной почты: [azr@zrko.ru](mailto:azr@zrko.ru)

номер контактного телефона: 8(83337) 2-55-30

со стороны исполнителя:

полное и (в случае, если имеется) сокращенное наименование юридического лица: ООО «Институт «Кировводпроект»;

(если документ, на основании которого выполняются комплексные кадастровые работы заключен с юридическим лицом)

фамилия, имя, отчество (при наличии) кадастрового инженера:

Пичугин Константин Геннадьевич;

наименование саморегулируемой организации кадастровых инженеров, членом которой является кадастровый инженер: СРО АКИ «Поволжье»;

уникальный регистрационный номер члена саморегулируемой организации кадастровых инженеров в реестре членов саморегулируемой организации кадастровых инженеров: 11878;

дата внесения сведений о физическом лице в реестр членов саморегулируемой организации кадастровых инженеров: 22.07.2016 г.;

почтовый адрес: 420061, г. Казань, ул. Космонавтов, д. 59;

адрес электронной почты: [kp43pk@gmail.com](mailto:kp43pk@gmail.com);

номер контактного телефона: 8-999-100-32-72.

2. Правообладатели объектов недвижимости, которые считаются в соответствии с частью 4 статьи 69 Федерального закона от 13 июля 2015 года N 218-ФЗ "О государственной регистрации недвижимости" ранее учтенными или сведения о которых в соответствии с частью 9 статьи 69 Федерального закона от 13 июля 2015 года N 218-ФЗ "О государственной регистрации недвижимости" могут быть внесены в Единый государственный реестр недвижимости как о ранее учтенных в случае отсутствия в Едином государственном реестре недвижимости сведений о таких объектах недвижимости, вправе предоставить указанному в пункте 1 извещения о начале выполнения комплексных кадастровых работ кадастровому инженеру -

выполнения комплексных кадастровых работ кадастровому инженеру - исполнителю комплексных кадастровых работ имеющиеся у них материалы и документы в отношении таких объектов недвижимости, а также заверенные в порядке, установленном частями 1 и 9 статьи 21 Федерального закона от 13 июля 2015 года N 218-ФЗ "О государственной регистрации недвижимости", копии документов, устанавливающих или подтверждающих права на указанные объекты недвижимости.

3. Правообладатели объектов недвижимости - земельных участков, зданий, сооружений, объектов незавершенного строительства в течение тридцати рабочих дней со дня опубликования извещения о начале выполнения комплексных кадастровых работ (опубликовано на официальном сайте органов местного самоуправления Зуевского района Кировской области [https://zrko.ru/land\\_and\\_property\\_relations/kompleksnye-kadaastrovye-raboty/izveshchenie-o-nachale-vypolneniya-kompleksnykh-kadaastrovykh-rabot.php](https://zrko.ru/land_and_property_relations/kompleksnye-kadaastrovye-raboty/izveshchenie-o-nachale-vypolneniya-kompleksnykh-kadaastrovykh-rabot.php)) вправе предоставить кадастровому инженеру - исполнителю комплексных кадастровых работ, указанному в пункте 1 извещения о начале выполнения комплексных кадастровых работ, по указанному в пункте 2 извещения о начале выполнения комплексных кадастровых работ адресу сведения об адресе электронной почты и (или) почтовом адресе, по которым осуществляется связь с лицом, чье право на объект недвижимости зарегистрировано, а также лицом, в пользу которого зарегистрировано ограничение права и обременение объекта недвижимости (далее - контактный адрес правообладателя), для внесения в Единый государственный реестр недвижимости сведений о контактном адресе правообладателя и последующего надлежащего уведомления таких лиц о завершении подготовки проекта карты-плана территории по результатам комплексных кадастровых работ и о проведении заседания согласительной комиссии по вопросу согласования местоположения границ земельных участков.

4. Правообладатели объектов недвижимости, расположенных на территории комплексных кадастровых работ, не вправе препятствовать выполнению комплексных кадастровых работ и обязаны обеспечить доступ к указанным объектам недвижимости исполнителю комплексных кадастровых работ в установленное графиком время.

5. График выполнения комплексных кадастровых работ:

№ п/п	Место выполнения комплексных кадастровых работ	Время выполнения комплексных кадастровых работ
1	<u>Кировская область, Зуевский район,</u> <u>г. Зуевка, кадастровый квартал</u> <u>43:09:310144</u>	с "16" мая 2022 г. по "15" декабря 2022 г.



Пичугин К.Г.

(Ф.И.О. кадастрового инженера)

Место для оттиска печати

(подпись кадастрового инженера)

кар. кв. 43:09:010144

Перечень ранее учтенных земельных участков в границах кадастрового квартала 43:09:0101 г.Зуевка по состоянию на "01" февраля 2003 г.

УТВЕРЖДАЮ:

Руководитель Зуевского райкомзема

Т.А.Тынкован

"26" февраля 2003 г.

№ на плане	кадастровый квартал	Адрес участка	Цель	Документ	Серия	Номер	Наименование юридического лица Ф.И.О.	Адрес собственника арендатора, пользователя	Площадь кв.м.	Ставка руб/кв.м.	Вид права
1		Чкалова, 38а	ЛПХ	сб-во	К80		Анохова Анна- ра Васильевна	Чкалова, 38а	648		ПНВ
2		Чкалова, 38	ЛПХ	сб-во	К80		Щеглов Ветина- лин Сергеевич	Чкалова, 38	628		ПНВ
3		Чкалова, 36	ЛПХ	сб-во	К80		Черных Любовь Васильевна	Чкалова, 36	577		ПНВ
4		Чкалова, 34	аренд	до-р		475	Местеров Михаил Иванович	Восточная, 28-4	580		аренда
5		Чкалова, 32	ИЖО	до-р		2515	Тершилова Ан- тонина Викторовна	Чкалова, 32	433		аренда
6	43:09:010106:027	Курова, 51-а	ЛПХ	сб-во	К80	0306	Малышова Анна- Васильевна	Курова, 51-а	600		ПНВ
7		Чкалова, 28	ЛПХ	сб-во	26	0053	Малышова Стефа- ния Ивановна	Чкалова, 28	603		ПНВ
8		Чкалова, 26	ИЖО	до-р		2384	Чкалов Дмитрий Михаилович	Чкалова, 26	649		аренда

10

11

12

13

14

1

15

16

присоединение №3



№ на плане	кадастровый квартал	Адрес участка	Цель	Документ	Серия	Номер	Наименование юридического лица Ф.И.О.	Адрес собственника арендатора, пользователя	Площадь кв.м.	Ставка руб/кв.м.	Вид права
17	9	Чкалова, 24	ЛПХ	св-во	0902	0011	Тимошин Сергей Михайлович	Восточная, 16-31	643		собств.
18	10	Осужденного, 17	ЛПХ	св-во	0902	0099	Баташова Зоя Филипповна	Осужденного, 17	600		ПМВ
19	11	Осужденного, 21	ЛПХ	св-во	0902	0010	Шаманов Анатолий Иванович	Осужденного, 21	1855		аренда
20	12	Осужденного, 27	ЛПХ	св-во	0902	0098	Летинский Алексей Игоревич	Осужденного, 27	696		аренда
21	13	Осужденного, 29	ЛПХ	св-во	0902	0081	Шехурев Леонид Викторович	Осужденного, 29	685		ПМВ
22	14	Осужденного, 33	ЛПХ	св-во	0902	0031	Наймушина Нина Ивановна	Осужденного, 33			аренда
23	15	Осужденного, 32	ЛПХ	св-во	0902	0011	Барышев Александр Иванович	Осужденного, 32	579		ПМВ
24	16	Осужденного, 30	ЛПХ	св-во	0902	0011	Соболева Татьяна Александровна	Осужденного, 30	834		аренда
25	17	Осужденного, 26	ЛПХ	св-во	0902	0011	Катаев Сергей Александрович	Осужденного, 26	829		ПМВ
26	18	Осужденного, 24	ЛПХ	св-во	0902	0011	Дерюгина Ирина Владимировна	Осужденного, 24	428		аренда



№ на плане	кадастровый квартал	Адрес участка	Цель	Документ	Серия	Номер	Наименование юридического лица Ф.И.О.	Адрес собственника арендатора, пользователя	Площадь кв. м.	Ставка руб/кв.м.	Вид права
19		Осеровского, 22	ЛПХ	св-во	КВ0 0902	1089	Анохина Тамара Семёновна	Осеровского, 22	769		ПМБ
20		Осеровского, 20	ИЖС	до-р		1473	Кутявина Людмила Вячеславовна	Осеровского, 20	793		аренда
21	43:09:01:00:000	Базарная, 16	ИЖС	до-р		2181	Алехин Сергей Алексеевич	Базарная, 16	1882		аренда
22		Базарная, 14	ЛПХ	св-во	КВ0 0902	0670	Ткаченко Анастасия Геннадьевна	Базарная, 14	837		ПМБ
23		Курова, 45	ЛПХ	св-во	КВ0 0902	1083	Метелев Сергей Артёмович	Курова, 45	603		ПМБ
24		Тюбеев, 31	ИЖС	до-р		916	Сарадинов Валентин Рамисович	Тюбеев, 31	913		аренда
25		Тюбеев, 35	ЛПХ	св-во	КВ0 0902	0101	Шатара Любовь Григорьевна	Тюбеев, 35	800		ПМБ
26		Тюбеев, 37	ИЖС	до-р		929	Масленников Николай Григорьевич	Тюбеев, 37	775		аренда
27		Тюбеев, 41	ЛПХ	св-во	КВ0 0902	0345	Кайкоз Вячеслав Васильевич	Тюбеев, 41	895		ПМБ
28	43:09:01:00:000	Курова, 43	ЛПХ	св-во	КВ0 0902	0215	Чурашова Вячеслав Маркович	Курова, 43	1088		ПМБ

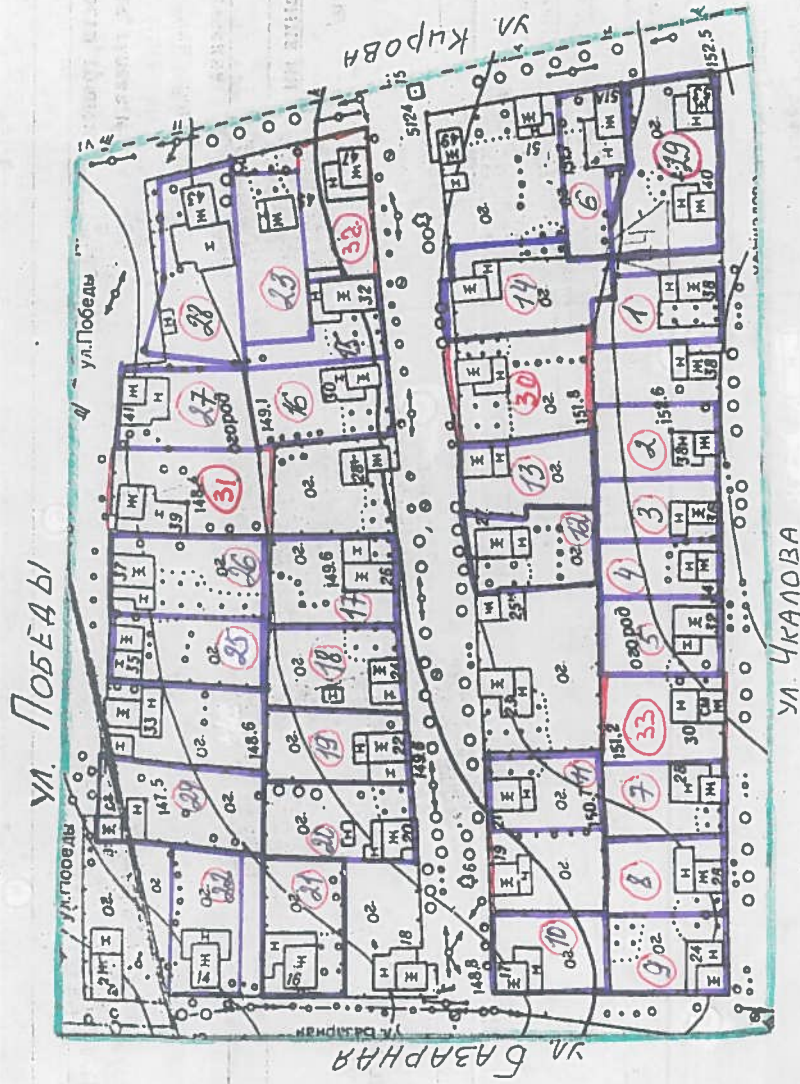
Зубовская роща по ул. К. Маркса, 69 1001

Курова, 53 ш. 4 разов





111111-СЛЕДНИ военнаризици иницијали  
 еверини на земенине уастки 2. Зуебса  
 карастровеи картат 43.09.010144



Основне означение

граница кар. квартала

граница кар. участка

номер кар. участка

Дукавдичев Зуебсого

районалема 26.02.037.

Исполнитель Имарова И.А.



Российская Федерация  
**ОАО „КИРОВВОДПРОЕКТ“**

г. Киров ул. Воровского 78  
тел. 63-30-33



Российская  
инженерная  
академия

# ТЕХНИЧЕСКИЙ ОТЧЕТ

по инвентаризации земель

г. Зуевка


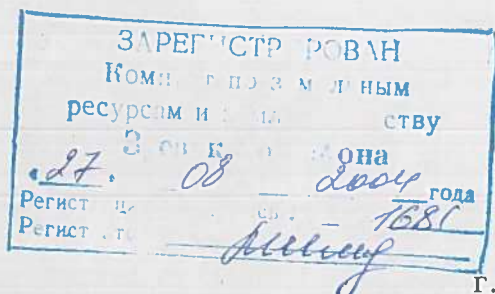
Зуевского района

Кировской области

**Заказчик:** Департамент государственной собственности  
Кировской области.

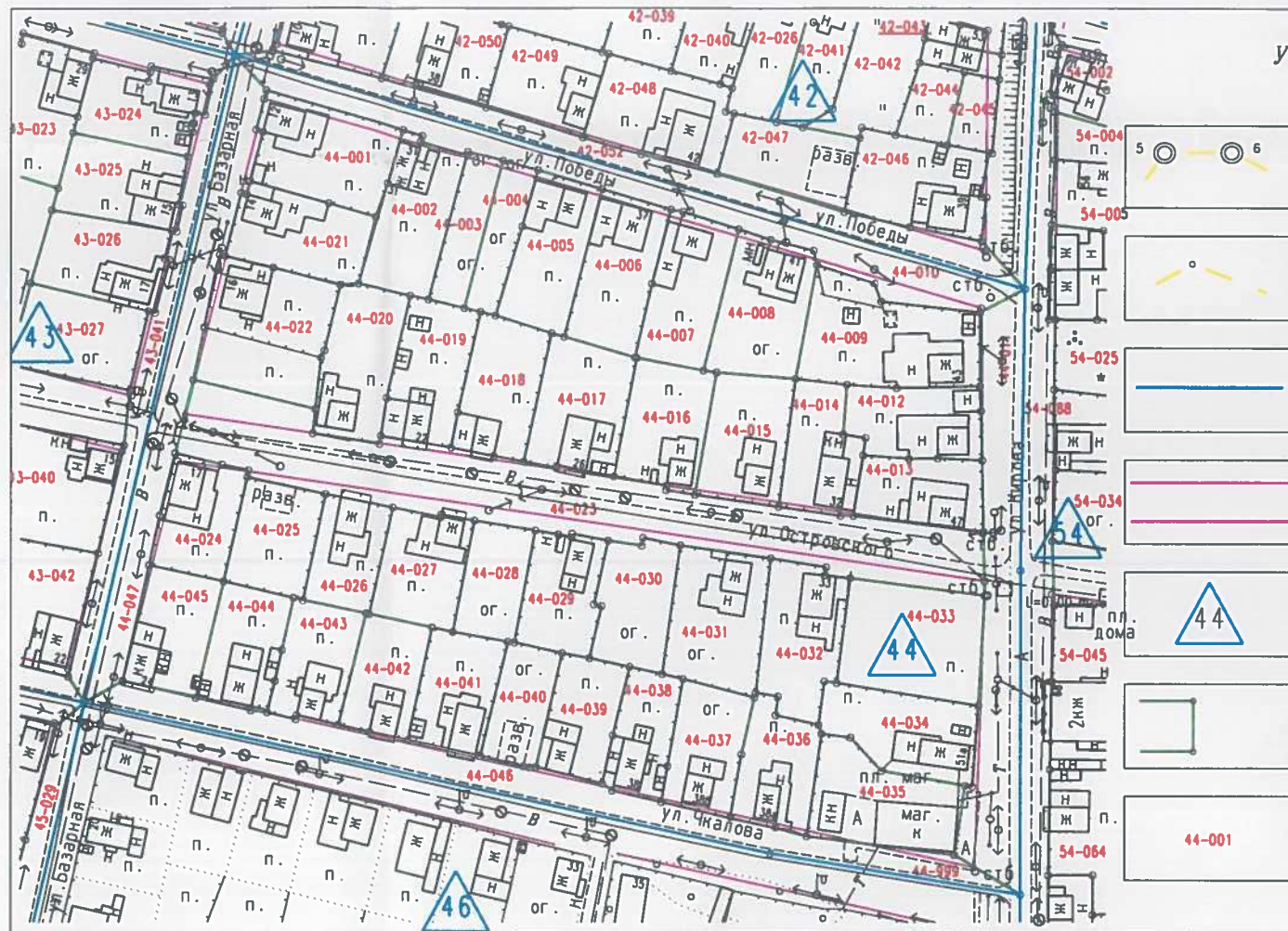
Книга № 44

Шифр 43:09:010144



г. Киров 2003 год





# Условные обозначения:

Черта населенного пункта, поворотные точки, закрепленные в натуре и их номера

Черта населенного пункта, поворотные точки, не закрепленные в натуре и их номера

Границы кадастровых кварталов

Красные линии

Номер кадастрового квартала

Границы инвентаризационных участков

Номер инвентаризационного участка

Код населенного пункта 43:09:010144

Департамент государственной  
собственности Кировской области

Инвентаризация земель	Стадия	Лист	Листов
г. Зуевка	РП	1	1

Инвентаризационный план  
квартала 44  
Зуевского района Кировской обл.  
М 1 : 2 0 0 0

Российская федерация  
ОАО "Кировводпроект"  
2003 г.

Ген. директор	Смирнов В. Г.
Техн. директор	Кириленков А. П.
Г И П	Шудегов А. В.
Исполнитель	Шудегова Н. Н.