КАРТА-ПЛАН ТЕРРИТОРИИ

Пояснительная записка

1. Сведения о территории выполнения комплексных кадастровых работ:

Российская Федерация, Кировская область, Юрьянский район, Агалаченки деревня

(наименование субъекта Российской Федерации, муниципального образования, населенного пункта, уникальные учетные номера кадастровых кварталов, иные сведения, позволяющие определить местоположение территории, на которой выполняются комплексные кадастровые работы, например, наименование садоводческого или огороднического некоммерческого товарищества, гаражного кооператива, элемента планировочной структуры)

2. Основания выполнения комплексных кадастровых работ:

Наименование, дата и номер документа, на основании которого выполняются комплексные кадастровые работы:

Муниципальный контракт № 6, от 17 апреля 2023 г., документ выдан Муниципальное Казенное Учреждение Администрация Юрьянского района Кировской области

3. Дата подготовки карты-плана территории: *7 августа 2023 г.*

4. Сведения о заказчике(ах) комплексных кадастровых работ:

В отношении юридического лица, органа местного самоуправления муниципального района, муниципального округа или городского округа либо уполномоченного исполнительного органа государственной власти субъекта Российской Федерации:

полное или сокращенное (в случае, если имеется) наименование: *Муниципальное казенное учреждение администрация Юрьянского района Кировской*

основной государственный регистрационный номер: *1024301273732*

идентификационный номер налогоплательщика: *4338002291*

В отношении физического лица или представителя физических или юридических лиц:

фамилия, имя. отчество (последнее - при наличии): –

страховой номер индивидуального лицевого счета в системе обязательного пенсионного страхования Российской Федерации (СНИЛС): –

Наименование и реквизиты документа, подтверждающие полномочия представителя заказчика(ов) комплексных кадастровых работ:

–

Адрес электронной почты (для направления уведомления о результатах внесения сведений в Единый государственный реестр недвижимости):

–

5. Сведения об исполнителе комплексных кадастровых работ:

Полное или сокращенное (в случае, если имеется) наименование и адрес юридического лица, с которым заключен государственный или муниципальный контракт либо договор подряда на выполнение комплексных кадастровых работ:

–

Фамилия, имя. отчество кадастрового инженера (последнее - при наличии): *Галяутдинов Вадим Ришатович*

и основной государственный регистрационный номер кадастрового инженера индивидуального предпринимателя (ОГРНИП): –

Страховой номер индивидуального лицевого счета в системе обязательного пенсионного страхования Российской Федерации (СНИЛС) кадастрового инженера: *128-866-398-16*

Уникальный реестровый номер кадастрового инженера в реестре саморегулируемой организации кадастровых инженеров и дата внесения сведений о физическом лице в такой реестр: *1371, 14 мая 2019 г.*

Полное или (в случае, если имеется) сокращенное наименование саморегулируемой организации кадастровых инженеров, членом которой является кадастровый инженер:

СРО Союз «Некоммерческое объединение кадастровых инженеров»

Контактный телефон: *89869697773*

Почтовый адрес и адрес электронной почты, по которым осуществляется связь с кадастровым инженером:

452230, Башкортостан Респ, Кушнаренковский р-н, Кушнаренково с, Салавата Юлаева ул, дом 4, ooo-gpk@mail.ru

6. Перечень документов, использованных при подготовке карты-плана территории:

№ п/п	Реквизиты документа				
	Вид	Дата	Номер	Наименование	Иные сведения
1	2	3	4	5	6
1	Кадастровый план территории, выдан: Филиал публично-правовой компании "Роскадастр" по Кировской области	18 апреля 2023 г.	КУВИ-001/2023-91504020	Кадастровый план территории	—
2	Иной документ, выдан: Публично-правовая компания "Роскадастр"	26 апреля 2023 г.	170-13162/2023-В	Выписка о пунктах ГГС	—

7. Пояснения к карте-плану территории:

Пояснения к разделам карта-плана территории
Карта (план) территории выполнен на территорию, расположенную на территории н.п. пгт. Юрья муниципального образования Юрьянского муниципального района Кировской области в границах кадастрового квартала 43:38:260221. Заказчиком кадастровых работ является Муниципальное казенное учреждение администрация Юрьянского района Кировской области Комплексные кадастровые работы выполняются на основании муниципального контракта № 6 от 17.04.2023 г., сведений Единого государственного реестра недвижимости, результатов геодезических измерений на местности. Данная территория расположена в землях населенных пунктов. Согласно карте градостроительного зонирования территории н.п. Юрья МО Юрьянского МП Кировской области земельные участки, в отношении которых проводятся комплексные кадастровые работы, расположены в зонах Ж-1. Правилами землепользования и застройки территории Юрьянского городского поселения Юрьянского муниципального района Кировской области, утвержденными постановлением администрации Юрьянского городского поселения от 13.09.2021г. № 59 для зоны Ж-1 установлены предельные минимальный и максимальный земельных участков. Предельный минимальный размер земельного участка в территориальной зоне Ж-1 составляет 600 кв.м., предельный максимальный размер – 1200 кв.м.. Ссылка на ПЗЗ https://fgistp.economy.gov.ru/lk/#/document-show/294274.
Сведения о заказчике
Заказчиком работ является Муниципальное казенное учреждение администрация Юрьянского района Кировской области ИНН 4338002291 ОГРН 1024301273732 Электронная почта: admjurja@kirovreg.ru
Сведения о кадастровом инженере
Карта-план территории квартала 74:30:0802001 подготовил кадастровый инженер Галяутдинов Вадим Ришатович являющиеся членами СРО КИ №018
Основания выполнения комплексных кадастровых работ
Комплексные кадастровые работы выполняются на основании муниципального контракта № 24 от 11.07.2022 г., сведений Единого государственного реестра недвижимости, результатов геодезических измерений на местности.

Перечень документов, использованных при подготовке карты-плана территории
1. Земельный кодекс Российской Федерации; 2. Градостроительный кодекс Российской Федерации; 3. Федеральный закон от 13.07.2015 № 218-ФЗ «О государственной регистрации недвижимости» (далее – Федеральный закон № 218-ФЗ); 4. Федеральный закон от 24.07.2007 № 221-ФЗ «О кадастровой деятельности» (далее – Федеральный закон № 221-ФЗ); 5. Постановление Правительства Российской Федерации «Об утверждении государственной программы Российской Федерации «Национальная система пространственных данных»; 6. Приказ Минэкономразвития России от 21.11.2016 № 734 «Об установлении формы карты-плана территории и требований к ее подготовке, формы акта согласования местоположения границ земельных участков при выполнении комплексных кадастровых работ и требований к его подготовке» (далее – Приказ № 734); 7. Приказ Минэкономразвития России от 20.04.2015 № 244 «Об утверждении формы и содержания протокола заседания согласительной комиссии по вопросу согласования местоположения границ земельных участков при выполнении комплексных кадастровых работ»; 8. Приказ Минэкономразвития России от 23.04.2015 № 254 «Об утверждении формы извещения о начале выполнения комплексных кадастровых работ и примерной формы и содержания извещения о проведении заседания согласительной комиссии по вопросу согласования местоположения границ земельных участков при выполнении комплексных кадастровых работ»; 9. Федеральный закон от 06.10.2003 № 131-ФЗ «Об общих принципах организации местного самоуправления в Российской Федерации» (далее – Федеральный закон № 131-ФЗ); 10. Приказ Минэкономразвития России от 23.04.2015 № 254 «Об утверждении формы извещения о начале выполнения комплексных кадастровых работ и примерной формы и содержания извещения о проведении заседания согласительной комиссии по вопросу согласования местоположения границ земельных участков при выполнении комплексных кадастровых работ»; 11. Приказ Минэкономразвития России от 06.11.2019 № 728 «Об утверждении формы сведений о выявленных расположенных в границах выполнения комплексных кадастровых работ земельных участках, сведения о которых отсутствуют в Едином государственном реестре недвижимости и в отношении которых у использующих их лиц отсутствуют документы, устанавливающие или подтверждающие право пользования земельным участком, в том числе на условиях сервитута, либо иные документы, допускающие в соответствии с земельным законодательством использование земельных участков без предоставления или установления сервитута, а также зданиях, сооружениях, объектах незавершенного строительства, сведения о которых отсутствуют в Едином государственном реестре недвижимости и в отношении которых у использующих их лиц отсутствуют правоустанавливающие или правоудостоверяющие документы»; 12. Приказ Росреестра от 23.10.2020 № П/0393 «Об утверждении требований к точности и методам определения координат характерных точек границ земельного участка, требований к точности и методам определения координат характерных точек контура здания, сооружения или объекта незавершенного строительства на земельном участке, а также требований к определению площади здания, сооружения, помещения, машино - места»; 13. Правила землепользования и застройки территории Юрьянского городского поселения Юрьянского муниципального района Кировской области, утвержденными постановлением администрации Юрьянского городского поселения от 13.09.2021г.
Сведения о геодезической основе, использованной при подготовке карты-плана территории
В результате выполнения комплексных кадастровых работ были использованы три пункта ГГС: Шишкари, Ожегово, Брезово
Сведения о средствах измерений
Комплексные кадастровые работы были выполнены спутниковым геодезическим прибором EFT M1 PLUS Аппаратура геодезическая спутниковая. Сведения свидетельства о поверке прибора: Выдан ООО "Центр испытаний и поверки средств измерений навгеотех-диагностика" РОСС RU.0001.310 380. Номер в гос.реестре: PG11641528. Срок действия до 19.03.2024.
Сведения об уточняемых земельных участках
Карта (план) территории выполнен на территорию, расположенную на территории н.п. пгт. Юрья муниципального образования Юрьянского муниципального района

Кировской области в границах кадастрового квартала 43:38:2260221 .

Заказчиком кадастровых работ является Муниципальное казенное учреждение администрация Юрьянского района Кировской областиобласти.
Комплексные кадастровые работы выполняются на основании муниципального контракта № 6 от 17.04.2023 г., сведений Единого государственного реестра недвижимости, результатов геодезических измерений на местности.

Данная территория расположена в землях населенных пунктов. Согласно карте градостроительного зонирования территории н.п. Юрья МО Юрьянского МП Кировской области земельные участки, в отношении которых проводятся комплексные кадастровые работы, расположены в зонах Ж-1.

Правилами землепользования и застройки территории Юрьянского городского поселения Юрьянского муниципального района Кировской области, утвержденными постановлением администрации Юрьянского городского поселения от 13.09.2021г. № 59 для зоны Ж-1 установлены предельные минимальный и максимальный земельных участков.

Предельный минимальный размер земельного участка в территориальной зоне Ж-1 составляет 600 кв.м., предельный максимальный размер – 1200 кв.м.

В результате проведения комплексных кадастровых работ:
1. Осуществлено уточнение местоположения границ в отношении 5-ти земельных участков с кадастровыми номерами:

43:38:260221:19
43:38:260221:22
43:38:260221:24
43:38:260221:31
43:38:260221:28
Данные границы земельных участков существуют на местности пятнадцать и более лет и закреплены с использованием природных объектов, позволяющих определить местоположение границ земельного участка. Основанием для уточнения был План земель д.Агалаченки

2. Осуществлено исправление реестровых ошибок в сведениях о местоположении границ 4-х земельных участков с кадастровыми номерами:

43:38:260221:35
43:38:260221:25
43:38:260221:34
43:38:260221:27

Данные границы земельного участка существуют на местности 15 и более лет и закреплены с использованием природных объектов, позволяющих определить

Земеьный участок с кадастровыс номером 43:38:280132:191 , исключается из работ , т.к он располагается в 43:38:280135

Сведения об уточняемых земельных участках, необходимые для исправления реестровых ошибок в сведениях о местоположении их границ
3. Фактические местоположения границ земельных участков с кадастровыми номерами 43:38:260221:17 43:38:260221:18 43:38:260221:20 43:38:260221:21 43:38:260221:277 43:38:260221:29 43:38:260221:30 43:38:260221:36 43:38:260221:7 Границы земельных участков соответствуют установленным требованиям действующего законодательства к описанию местоположения границ.
Описание местоположения здания, сооружения, объекта незавершенного строительства на земельном участке
1. Осуществлено уточнение местоположения границ 10-ти объектов капитального строительства: 43:38:260221:37 43:38:260221:42 43:38:260221:48 43:38:260221:55 43:38:260221:57 43:38:260221:58 43:38:260221:59 43:38:260221:60 43:38:260221:61 43:38:260221:62 границы объектов капитального строительства ранее не были установлены в соответствии с требованиями земельного законодательства.

Сведения о зданиях, сооружениях, объектах незавершенного строительства, необходимые для исправления реестровых ошибок в сведениях об описании их местоположения

2. Объект незавершенного строительства с кадастровым номером:
43:38:260221:276
не нуждается в исправлении реестровой ошибки т.к. границы земельных участков соответствуют установленным требованиям действующего законодательства к описанию местоположения границ.

3. Объекты капитального строительства в колличестве 3-х шт. с кадастровыми номерами:
43:38:260221:63
43:38:260221:53
43:38:260221:43
находятся в других кварталах

Сведения о пунктах геодезической сети и средствах измерений

1. Сведения о пунктах геодезической сети:

№ п/п	Вид геодезической сети	Название пункта геодезической сети и тип знака	Система координат пункта геодезической сети	Координаты пункта, м		Дата обследования 26 апреля 2023 г.		
						Сведения о состоянии		
				X	Y	наружного знака пункта	центра пункта	марки центра пункта
1	2	3	4	5	6	7	8	9
1	пир.. 3	Шишкари, оп	МСК-43, зона 2	622 555,60	2 180 666,03	Утрачен	Сохранился	Сохранился
2	пир.. 3	Ожегово, оп		638 853,26	2 165 624,28			
3	пир.. 3	Березово, оп		636 634,55	2 191 996,23			

2. Сведения об использованных средствах измерений:

№ п/п	Наименование и обозначение типа средства измерений - прибора (инструмента, аппаратуры)	Заводской или серийный номер средства измерений	Реквизиты свидетельства о поверке прибора (инструмента, аппаратуры) и (или) срок действия поверки
1	2	3	4
1	EFT M1 PLUS Аппаратура геодезическая спутниковая	—	Выдан ООО "Центр испытаний и поверки средств измерений навгеотех-диагностика" РОСС RU.0001.310 380

Сведения об уточняемых земельных участках

1. Сведения о характерных точках границ уточняемого земельного участка с кадастровым номером 43:38:260221:19 :

Система координат МСК-43, зона 2 Зона № 2

Обозначение характерных точек границ	Координаты, м				Метод определения координат	Формулы, примененные для расчета средней квадратической погрешности определения координат характерных точек границ (Mt), с подставленными в такие формулы значениями и итоговые (вычисленные) значения Mt, м	Описание закрепления точки
	содержатся в Едином государственном реестре недвижимости		определены в результате выполнения комплексных кадастровых работ				
	X	Y	X	Y			
1	2	3	4	5	6	7	8
н50У	—	—	620 287,41	2 166 709,78	Метод спутниковых геодезических измерений (определений)	√(m0^2 + m1^2) = 0,10	—
н115У	—	—	620 293,90	2 166 667,15			
н118У	—	—	620 343,42	2 166 678,53			
н120У	—	—	620 399,40	2 166 691,51			
н47У	—	—	620 397,40	2 166 720,70			
н50У	—	—	620 287,41	2 166 709,78			

2. Сведения о частях границ уточняемого земельного участка с кадастровым номером 43:38:260221:19 :

Обозначение части границ		Горизонтальное проложение (S), м	Описание прохождения части границ	Сведения о согласовании местоположения границ (согласовано/спорное)
от т.	до т.			
1	2	3	4	5
н50У	н115У	43,12	—	согласовано
н115У	н118У	50,81		
н118У	н120У	57,47		
н120У	н47У	29,26		
н47У	н50У	110,53		

3. Сведения о характеристиках уточняемого земельного участка с кадастровым номером 43:38:260221:19 :		
№ п/п	Наименование характеристики земельного участка	Значение характеристики
1	2	3
1.	Адрес земельного участка	Российская Федерация, Кировская область, Юрьянский р-н, Агалаченки д
1.1.	Сведения о местоположении земельного участка (при отсутствии адреса) в структурированном в соответствии с федеральной информационной адресной системой виде	—
1.2.	Дополнительные сведения о местоположении земельного участка	—
2.	Площадь земельного участка ± величина погрешности определения (вычисления) площади (Р ± ΔР), м²	3 947 ± 22,00
3.	Формула, примененная для вычисления предельной погрешности определения площади земельного участка, с подставленными значениями и итоговые (вычисленные) значения	3,5*0,10*√(3 947,00) = 22
4.	Площадь земельного участка согласно сведениям Единого государственного реестра недвижимости (Ркад), м²	3 808,00
5.	Оценка расхождения Р и Ркад (Р - Ркад), м²	139
6.	Предельный минимальный и максимальный размеры земельного участка (Рмин и Рмакс), м²	— —
7.	Вид (виды) разрешенного использования	личное подсобное хозяйство
7.1.	Дополнительные сведения об использовании земельного участка	—
8.	Кадастровый или иной государственный учетный номер (инвентарный) здания, сооружения, объекта незавершенного строительства, расположенного на земельном участке	—
9.	Сведения о земельных участках (землях общего пользования, территории общего пользования), посредством которых обеспечивается доступ	—
10.	Иные сведения	—
4. Пояснения к сведениям об уточняемом земельном участке с кадастровым номером 43:38:260221:19 :		
1.	—	

1. Сведения о характерных точках границ уточняемого земельного участка с кадастровым номером 43:38:260221:22 :

Система координат МСК-43, зона 2 Зона № 2

Обозначение характерных точек границ	Координаты, м				Метод определения координат	Формулы, примененные для расчета средней квадратической погрешности определения координат характерных точек границ (Mt), с подставленными в такие формулы значениями и итоговые (вычисленные) значения Mt, м	Описание закрепления точки
	содержатся в Едином государственном реестре недвижимости		определены в результате выполнения комплексных кадастровых работ				
	X	Y	X	Y			
1	2	3	4	5	6	7	8
4	—	—	620 269,41	2 166 871,66	Метод спутниковых геодезических измерений (определений)	√(m0^2 + m1^2) = 0,10	—
н27У	—	—	620 265,02	2 166 914,20			Закрепление отсутствует
н113У	—	—	620 318,52	2 166 915,11			
н112У	—	—	620 320,42	2 166 873,12			—
23	—	—	620 318,19	2 166 873,02			
2	—	—	620 302,20	2 166 872,57			
3	—	—	620 295,76	2 166 872,39			
4	—	—	620 269,41	2 166 871,66			

2. Сведения о частях границ уточняемого земельного участка с кадастровым номером 43:38:260221:22 :

Обозначение части границ		Горизонтальное проложение (S), м	Описание прохождения части границ	Сведения о согласовании местоположения границ (согласовано/спорное)
от т.	до т.			
1	2	3	4	5
4	н27У	42,77	—	согласовано
н27У	н113У	53,51		
н113У	н112У	42,03		
н112У	23	2,23		

1	2	3	4	5
23	2	16,00	—	согласовано
2	3	6,44		
3	4	26,36		

3. Сведения о характеристиках уточняемого земельного участка с кадастровым номером 43:38:260221:22 :

№ п/п	Наименование характеристики земельного участка	Значение характеристики
1	2	3
1.	Адрес земельного участка	Российская Федерация, Кировская область, Юрьянский р-н, Агалаченки д
1.1.	Сведения о местоположении земельного участка (при отсутствии адреса) в структурированном в соответствии с федеральной информационной адресной системой виде	—
1.2.	Дополнительные сведения о местоположении земельного участка	—
2.	Площадь земельного участка ± величина погрешности определения (вычисления) площади (Р ± ΔР), м²	2 213 ± 16,00
3.	Формула, примененная для вычисления предельной погрешности определения площади земельного участка, с подставленными значениями и итоговые (вычисленные) значения	3,5*0,10*√(2 213,00) = 16
4.	Площадь земельного участка согласно сведениям Единого государственного реестра недвижимости (Ркад), м²	2 213,00
5.	Оценка расхождения Р и Ркад (Р - Ркад), м²	0
6.	Предельный минимальный и максимальный размеры земельного участка (Рмин и Рмакс), м²	— —
7.	Вид (виды) разрешенного использования	личное подсобное хозяйство
7.1.	Дополнительные сведения об использовании земельного участка	—
8.	Кадастровый или иной государственный учетный номер (инвентарный) здания, сооружения, объекта незавершенного строительства, расположенного на земельном участке	—
9.	Сведения о земельных участках (землях общего пользования, территории общего пользования), посредством которых обеспечивается доступ	—
10.	Иные сведения	—

4. Пояснения к сведениям об уточняемом земельном участке с кадастровым номером 43:38:260221:22 :

1.	—

1. Сведения о характерных точках границ уточняемого земельного участка с кадастровым номером 43:38:260221:24 :

Система координат МСК-43, зона 2 Зона № 2

Обозначение характерных точек границ	Координаты, м				Метод определения координат	Формулы, примененные для расчета средней квадратической погрешности определения координат характерных точек границ (Mt), с подставленными в такие формулы значениями и итоговые (вычисленные) значения Mt, м	Описание закрепления точки
	содержатся в Едином государственном реестре недвижимости		определены в результате выполнения комплексных кадастровых работ				
	X	Y	X	Y			
1	2	3	4	5	6	7	8
н104У	—	—	620 290,51	2 166 578,57	Метод спутниковых геодезических измерений (определений)	√(m0^2 + m1^2) = 0,10	—
н110У	—	—	620 285,99	2 166 618,86			
н109У	—	—	620 249,56	2 166 614,23			
н105У	—	—	620 253,34	2 166 573,98			
н104У	—	—	620 290,51	2 166 578,57			

2. Сведения о частях границ уточняемого земельного участка с кадастровым номером 43:38:260221:24 :

Обозначение части границ		Горизонтальное проложение (S), м	Описание прохождения части границ	Сведения о согласовании местоположения границ (согласовано/спорное)
от т.	до т.			
1	2	3	4	5
н104У	н110У	40,54	—	согласовано
н110У	н109У	36,72		
н109У	н105У	40,43		
н105У	н104У	37,45		

3. Сведения о характеристиках уточняемого земельного участка с кадастровым номером 43:38:260221:24 :

№ п/п	Наименование характеристики земельного участка	Значение характеристики
1	2	3

1	2	3
1.	Адрес земельного участка	Российская Федерация, Кировская область, Юрьянский р-н, Агалаченки д
1.1.	Сведения о местоположении земельного участка (при отсутствии адреса) в структурированном в соответствии с федеральной информационной адресной системой виде	—
1.2.	Дополнительные сведения о местоположении земельного участка	—
2.	Площадь земельного участка ± величина погрешности определения (вычисления) площади (Р ± ΔР), м²	1 501 ± 14,00
3.	Формула, примененная для вычисления предельной погрешности определения площади земельного участка, с подставленными значениями и итоговые (вычисленные) значения	3,5*0,10*√(1 501,00) = 14
4.	Площадь земельного участка согласно сведениям Единого государственного реестра недвижимости (Ркад), м²	1 440,00
5.	Оценка расхождения Р и Ркад (Р - Ркад), м²	61
6.	Предельный минимальный и максимальный размеры земельного участка (Рмин и Рмакс), м²	— —
7.	Вид (виды) разрешенного использования	личное подсобное хозяйство
7.1.	Дополнительные сведения об использовании земельного участка	—
8.	Кадастровый или иной государственный учетный номер (инвентарный) здания, сооружения, объекта незавершенного строительства, расположенного на земельном участке	—
9.	Сведения о земельных участках (землях общего пользования, территории общего пользования), посредством которых обеспечивается доступ	—
10.	Иные сведения	—
4. Пояснения к сведениям об уточняемом земельном участке с кадастровым номером 43:38:260221:24 :		
1.	—	

1. Сведения о характерных точках границ уточняемого земельного участка с кадастровым номером 43:38:260221:31 :

Система координат МСК-43, зона 2 Зона № 2

Обозначение характерных точек границ	Координаты, м				Метод определения координат	Формулы, примененные для расчета средней квадратической погрешности определения координат характерных точек границ (Mt), с подставленными в такие формулы значениями и итоговые (вычисленные) значения Mt, м	Описание закрепления точки
	содержатся в Едином государственном реестре недвижимости		определены в результате выполнения комплексных кадастровых работ				
	X	Y	X	Y			
1	2	3	4	5	6	7	8
н65У	—	—	620 253,00	2 166 854,70	Метод спутниковых геодезических измерений (определений)	√(m0^2 + m1^2) = 0,10	—
н121У	—	—	620 208,22	2 166 843,47			
н74У	—	—	620 203,29	2 166 854,70			
н122У	—	—	620 184,98	2 166 868,49			
н123У	—	—	620 176,32	2 166 906,69			
н71У	—	—	620 243,32	2 166 919,16			
н70У	—	—	620 250,31	2 166 875,44			
н124У	—	—	620 253,80	2 166 875,83			
н125У	—	—	620 256,15	2 166 862,10			
н126У	—	—	620 251,69	2 166 861,11			
н65У	—	—	620 253,00	2 166 854,70			

2. Сведения о частях границ уточняемого земельного участка с кадастровым номером 43:38:260221:31 :

Обозначение части границ		Горизонтальное проложение (S), м	Описание прохождения части границ	Сведения о согласовании местоположения границ (согласовано/спорное)
от т.	до т.			
1	2	3	4	5
н65У	н121У	46,17	—	согласовано
н121У	н74У	12,26		
н74У	н122У	22,92		
н122У	н123У	39,17		
н123У	н71У	68,15		
н71У	н70У	44,28		
н70У	н124У	3,51		
н124У	н125У	13,93		
н125У	н126У	4,57		
н126У	н65У	6,54		

3. Сведения о характеристиках уточняемого земельного участка с кадастровым номером 43:38:260221:31 :

№ п/п	Наименование характеристики земельного участка	Значение характеристики
1	2	3
1.	Адрес земельного участка	Российская Федерация, Кировская область, Юрьянский р-н, Агалаченки д
1.1.	Сведения о местоположении земельного участка (при отсутствии адреса) в структурированном в соответствии с федеральной информационной адресной системой виде	—
1.2.	Дополнительные сведения о местоположении земельного участка	—
2.	Площадь земельного участка ± величина погрешности определения (вычисления) площади (Р ± ΔР), м²	4 147 ± 0,10
3.	Формула, примененная для вычисления предельной погрешности определения площади земельного участка, с подставленными значениями и итоговые (вычисленные) значения	3,5*0,10*√(4 147,00) = 23
4.	Площадь земельного участка согласно сведениям Единого государственного реестра недвижимости (Ркад), м²	4 200,00
5.	Оценка расхождения Р и Ркад (Р - Ркад), м²	53
6.	Предельный минимальный и максимальный размеры земельного участка (Рмин и Рмакс), м²	— —
7.	Вид (виды) разрешенного использования	для ведения личного подсобного хозяйства

1	2	3
7.1.	Дополнительные сведения об использовании земельного участка	—
8.	Кадастровый или иной государственный учетный номер (инвентарный) здания, сооружения, объекта незавершенного строительства, расположенного на земельном участке	—
9.	Сведения о земельных участках (землях общего пользования, территории общего пользования), посредством которых обеспечивается доступ	—
10.	Иные сведения	—

4. Пояснения к сведениям об уточняемом земельном участке с кадастровым номером 43:38:260221:31 :

1.	—

1. Сведения о характерных точках границ уточняемого земельного участка с кадастровым номером 43:38:260221:28 :

Система координат МСК-43, зона 2 Зона № 2

Обозначение характерных точек границ	Координаты, м				Метод определения координат	Формулы, примененные для расчета средней квадратической погрешности определения координат характерных точек границ (Mt), с подставленными в такие формулы значениями и итоговые (вычисленные) значения Mt, м	Описание закрепления точки
	содержатся в Едином государственном реестре недвижимости		определены в результате выполнения комплексных кадастровых работ				
	X	Y	X	Y			
1	2	3	4	5	6	7	8
н106У	—	—	620 281,99	2 166 660,61	Метод спутниковых геодезических измерений (определений)	√(m0^2 + m1^2) = 0,10	—
н21У	—	—	620 277,53	2 166 719,46			
н20У	—	—	620 219,66	2 166 711,11			
н107У	—	—	620 227,85	2 166 652,82			
н106У	—	—	620 281,99	2 166 660,61			

2. Сведения о частях границ уточняемого земельного участка с кадастровым номером 43:38:260221:28 :

Обозначение части границ		Горизонтальное проложение (S), м	Описание прохождения части границ	Сведения о согласовании местоположения границ (согласовано/спорное)
от т.	до т.			

1	2	3	4	5
н106У	н21У	59,02	—	согласовано
н21У	н20У	58,47		
н20У	н107У	58,86		
н107У	н106У	54,70		

3. Сведения о характеристиках уточняемого земельного участка с кадастровым номером 43:38:260221:28 :

№ п/п	Наименование характеристики земельного участка	Значение характеристики
1	2	3
1.	Адрес земельного участка	—
1.1.	Сведения о местоположении земельного участка (при отсутствии адреса) в структурированном в соответствии с федеральной информационной адресной системой виде	Российская Федерация, Кировская область, Юрьянский р-н, Агалаченки д
1.2.	Дополнительные сведения о местоположении земельного участка	—
2.	Площадь земельного участка ± величина погрешности определения (вычисления) площади (Р ± ΔР), м²	3 331 ± 0,10
3.	Формула, примененная для вычисления предельной погрешности определения площади земельного участка, с подставленными значениями и итоговые (вычисленные) значения	3,5*0,10*√(3 331,00) = 20
4.	Площадь земельного участка согласно сведениям Единого государственного реестра недвижимости (Ркад), м²	3 369,00
5.	Оценка расхождения Р и Ркад (Р - Ркад), м²	38
6.	Предельный минимальный и максимальный размеры земельного участка (Рмин и Рмакс), м²	— —
7.	Вид (виды) разрешенного использования	личное подсобное хозяйство
7.1.	Дополнительные сведения об использовании земельного участка	—
8.	Кадастровый или иной государственный учетный номер (инвентарный) здания, сооружения, объекта незавершенного строительства, расположенного на земельном участке	—
9.	Сведения о земельных участках (землях общего пользования, территории общего пользования), посредством которых обеспечивается доступ	—
10.	Иные сведения	—

4. Пояснения к сведениям об уточняемом земельном участке с кадастровым номером 43:38:260221:28 :

1.	—

Сведения об образуемых земельных участках

1. Сведения о характерных точках границ образуемого земельного участка _____:
обозначение земельного участка

Система координат _____ Зона № _____

Обозначение характерных точек границ	Координаты, м		Метод определения координат	Формулы, примененные для расчета средней квадратической погрешности определения координат характерных точек границ (Mt), с подставленными в такие формулы значениями и итоговые (вычисленные) значения Mt, м	Описание закрепления точки
	X	Y			
1	2	3	4	5	6

2. Сведения о частях границ образуемого земельного участка _____:
обозначение земельного участка

Обозначение части границ		Горизонтальное проложение (S), м	Описание прохождения части границ	Сведения о согласовании местоположения границ (согласовано/спорное)
от т.	до т.			
1	2	3	4	5

3. Сведения о характеристиках образуемого земельного участка _____:
обозначение земельного участка

№ п/п	Наименование характеристики земельного участка	Значение характеристики
1	2	3
1.	Адрес земельного участка	
1.1.	Сведения о местоположении земельного участка (при отсутствии адреса) в структурированном в соответствии с федеральной информационной адресной системой виде	
1.2.	Дополнительные сведения о местоположении земельного участка	
2.	Категория земель	
3.	Вид (виды) разрешенного использования	
3.1.	Дополнительные сведения об использовании земельного участка	
4.	Реестровый номер границ территориальной зоны или в случае отсутствия такого реестрового номера ее индивидуальное обозначение (вид, тип, номер, индекс)	
5.	Площадь земельного участка ± величина погрешности определения (вычисления) площади (P ± ΔP), м²	

1	2	3
6.	Формула, примененная для вычисления предельной погрешности определения площади земельного участка, с подставленными значениями и итоговые (вычисленные) значения	
7.	Предельный минимальный и максимальный размеры земельного участка (Рмин) и (Рмакс), м²	
8.	Кадастровый или иной государственный учетный номер (инвентарный) объекта недвижимости, расположенного на образуемом земельном участке	
9.	Кадастровые номера исходных земельных участков	
9.1.	Кадастровый номер входящего в состав земельного участка, представляющего собой единое землепользование (номер контура многоконтурного земельного участка), преобразование которого осуществляется	
9.2.	Кадастровые номера земельных участков, исключаемых из состава измененного (исходного) земельного участка, представляющего собой единое землепользование	
9.3.	Кадастровый или иной государственный учетный номер (инвентарный) объекта недвижимости, расположенного на измененном земельном участке	
10.	Условный номер земельного участка	
11.	Учетный номер проекта межевания территории	
12.	Дополнительные сведения об образовании земельного участка	
13.	Сведения о земельных участках (землях общего пользования, территории общего пользования), посредством которых обеспечивается доступ	
14.	Иные сведения	
4. Пояснения к сведениям об образуемом земельном участке _____: обозначение земельного участка		
1.		

Сведения об уточняемых земельных участках, необходимые для исправления реестровых ошибок в сведениях о местоположении их границ

1. Сведения о характерных точках границ уточняемого земельного участка с кадастровым номером 43:38:260221:35 :

Система координат МСК-43, зона 2 Зона № 2

Обозначение характерных точек границ	Координаты, м				Метод определения координат	Формулы, примененные для расчета средней квадратической погрешности определения координат характерных точек границ (Mt), с подставленными в такие формулы значениями и итоговые (вычисленные) значения Mt, м	Описание закрепления точки
	содержатся в Едином государственном реестре недвижимости		определены в результате выполнения комплексных кадастровых работ				
	X	Y	X	Y			
1	2	3	4	5	6	7	8
н1У	—	—	620 303,78	2 166 839,08	Метод спутниковых геодезических измерений (определений)	√(m0^2 + m1^2) = 0,10	—
2	620 302,20	2 166 872,57	620 302,20	2 166 872,57			
3	620 295,76	2 166 872,39	620 295,76	2 166 872,39			
4	620 269,41	2 166 871,66	620 269,41	2 166 871,66			
176	620 270,37	2 166 840,22	—	—		0,30	
177	620 303,16	2 166 841,13	—	—			
н42У	—	—	620 273,26	2 166 835,24		√(m0^2 + m1^2) = 0,10	-
н1У	—	—	620 303,78	2 166 839,08			—

2. Сведения о частях границ уточняемого земельного участка с кадастровым номером 43:38:260221:35 :

Обозначение части границ		Горизонтальное проложение (S), м	Описание прохождения части границ	Сведения о согласовании местоположения границ (согласовано/спорное)
от т.	до т.			
1	2	3	4	5
н1У	2	33,53	—	согласовано
2	3	6,44		
3	4	26,36		

1	2	3	4	5
4	н42У	36,62	—	согласовано
н42У	н1У	30,76		

3. Сведения о характеристиках уточняемого земельного участка с кадастровым номером 43:38:260221:35 :

№ п/п	Наименование характеристики	Значение характеристики
1	2	3
1.	Адрес земельного участка	—
1.1.	Сведения о местоположении земельного участка (при отсутствии адреса) в структурированном в соответствии с федеральной информационной адресной системой виде	Российская Федерация, Кировская область, Юрьянский р-н, Агалаченки д, д 6
1.2.	Дополнительные сведения о местоположении земельного участка	—
2.	Площадь земельного участка ± величина погрешности определения (вычисления) площади (Р ± ΔР), м²	1 113 ± 12,00
3.	Формула, примененная для вычисления предельной погрешности определения площади земельного участка, с подставленными значениями и итоговые (вычисленные) значения	3,5*0,10*√(1 113,00) = 12
4.	Площадь земельного участка согласно сведениям Единого государственного реестра недвижимости (Ркад), м²	1 032,00
5.	Оценка расхождения Р и Ркад (Р - Ркад), м²	81
6.	Предельный минимальный и максимальный размеры земельного участка (Рмин и Рмакс), м²	Рмин = — Рмакс = —
7.	Кадастровый или иной государственный учетный номер (инвентарный) здания, сооружения, объекта незавершенного строительства, расположенного на земельном участке	—
8.	Вид (виды) разрешенного использования	размещение жилого дома
8.1.	Дополнительные сведения об использовании земельного участка	—
9.	Сведения о земельных участках (землях общего пользования, территории общего пользования), посредством которых обеспечивается доступ	—
10.	Иные сведения	—

4. Пояснения к сведениям об уточняемом земельном участке с кадастровым номером 43:38:260221:35 :

1.	—

1. Сведения о характерных точках границ уточняемого земельного участка с кадастровым номером 43:38:260221:25 :

Система координат МСК-43, зона 2 Зона № 2

Обозначение характерных точек границ	Координаты, м				Метод определения координат	Формулы, примененные для расчета средней квадратической погрешности определения координат характерных точек границ (Mt), с подставленными в такие формулы значениями и итоговые (вычисленные) значения Mt, м	Описание закрепления точки
	содержатся в Едином государственном реестре недвижимости		определены в результате выполнения комплексных кадастровых работ				
	X	Y	X	Y			
1	2	3	4	5	6	7	8
10	620 290,78	2 166 581,90	—	—	Метод спутниковых геодезических измерений (определений)	0,10	—
11	620 247,97	2 166 575,79	—	—			
12	620 221,97	2 166 571,94	—	—			
13	620 225,68	2 166 532,89	—	—			
14	620 241,66	2 166 531,85	—	—			
15	620 286,49	2 166 539,58	—	—			
16	620 295,26	2 166 540,37	—	—			
н79У	—	—	620 292,82	2 166 546,41		√(m0^2 + m1^2) = 0,10	
н80У	—	—	620 250,01	2 166 540,30			
н81У	—	—	620 224,01	2 166 536,45			
н82У	—	—	620 227,72	2 166 497,40			
н83У	—	—	620 243,70	2 166 496,36			

1	2	3	4	5	6	7	8
н84У	—	—	620 288,53	2 166 504,09	Метод спутниковых геодезических измерений (определений)	√(m0^2 + m1^2) = 0,10	—
н85У	—	—	620 297,30	2 166 504,88			
10	620 290,78	2 166 581,90	—	—		0,10	

2. Сведения о частях границ уточняемого земельного участка с кадастровым номером 43:38:260221:25 :

Обозначение части границ		Горизонтальное проложение (S), м	Описание прохождения части границ	Сведения о согласовании местоположения границ (согласовано/спорное)
от т.	до т.			
1	2	3	4	5
н79У	н80У	43,24	—	согласовано
н80У	н81У	26,28		
н81У	н82У	39,23		
н82У	н83У	16,01		
н83У	н84У	45,49		
н84У	н85У	8,81		
н85У	н79У	41,77		

3. Сведения о характеристиках уточняемого земельного участка с кадастровым номером 43:38:260221:25 :

№ п/п	Наименование характеристики	Значение характеристики
1	2	3
1.	Адрес земельного участка	—
1.1.	Сведения о местоположении земельного участка (при отсутствии адреса) в структурированном в соответствии с федеральной информационной адресной системой виде	Российская Федерация, Кировская область, Юрьянский р-н, Агалаченки д
1.2.	Дополнительные сведения о местоположении земельного участка	—
2.	Площадь земельного участка ± величина погрешности определения (вычисления) площади (Р ± ΔР), м²	2 906 ± 19,00
3.	Формула, примененная для вычисления предельной погрешности определения площади земельного участка, с подставленными значениями и итоговые (вычисленные) значения	3,5*0,10*√(2 906,00) = 19
4.	Площадь земельного участка согласно сведениям Единого государственного реестра недвижимости (Ркад), м²	2 800,00

1	2	3
5.	Оценка расхождения Р и Ркад (Р - Ркад), м²	106
6.	Предельный минимальный и максимальный размеры земельного участка (Рмин и Рмакс), м²	Рмин = — Рмакс = —
7.	Кадастровый или иной государственный учетный номер (инвентарный) здания, сооружения, объекта незавершенного строительства, расположенного на земельном участке	—
8.	Вид (виды) разрешенного использования	личное подсобное хозяйство
8.1.	Дополнительные сведения об использовании земельного участка	—
9.	Сведения о земельных участках (землях общего пользования, территории общего пользования), посредством которых обеспечивается доступ	—
10.	Иные сведения	—

4. Пояснения к сведениям об уточняемом земельном участке с кадастровым номером 43:38:260221:25 :

1.	—

1. Сведения о характерных точках границ уточняемого земельного участка с кадастровым номером 43:38:260221:34 :

Система координат МСК-43, зона 2 Зона № 2

Обозначение характерных точек границ	Координаты, м				Метод определения координат	Формулы, примененные для расчета средней квадратической погрешности определения координат характерных точек границ (Mt), с подставленными в такие формулы значениями и итоговые (вычисленные) значения Mt, м	Описание закрепления точки
	содержатся в Едином государственном реестре недвижимости		определены в результате выполнения комплексных кадастровых работ				
	X	Y	X	Y			
1	2	3	4	5	6	7	8
22	620 319,15	2 166 841,57	620 319,15	2 166 841,57	Метод спутниковых геодезических измерений (определений)	√(m0^2 + m1^2) = 0,10	—
23	620 318,19	2 166 873,02	620 318,19	2 166 873,02			
2	620 302,20	2 166 872,57	620 302,20	2 166 872,57			
177	620 303,16	2 166 841,13	—	—		0,30	

1	2	3	4	5	6	7	8
н1У	—	—	620 303,78	2 166 839,08	Метод спутниковых геодезических измерений (определений)	√(m0^2 + m1^2) = 0,10	—
н41У	—	—	620 309,75	2 166 839,83			-
22	620 319,15	2 166 841,57	620 319,15	2 166 841,57			—

2. Сведения о частях границ уточняемого земельного участка с кадастровым номером 43:38:260221:34 :

Обозначение части границ		Горизонтальное проложение (S), м	Описание прохождения части границ	Сведения о согласовании местоположения границ (согласовано/спорное)
от т.	до т.			
1	2	3	4	5
22	23	31,46	—	согласовано
23	2	16,00		
2	н1У	33,53		
н1У	н41У	6,02		
н41У	22	9,56		

3. Сведения о характеристиках уточняемого земельного участка с кадастровым номером 43:38:260221:34 :

№ п/п	Наименование характеристики	Значение характеристики
1	2	3
1.	Адрес земельного участка	—
1.1.	Сведения о местоположении земельного участка (при отсутствии адреса) в структурированном в соответствии с федеральной информационной адресной системой виде	Российская Федерация, Кировская область, Юрьянский р-н, Агалаченки д
1.2.	Дополнительные сведения о местоположении земельного участка	—
2.	Площадь земельного участка ± величина погрешности определения (вычисления) площади (Р ± ΔР), м²	513 ± 8,00
3.	Формула, примененная для вычисления предельной погрешности определения площади земельного участка, с подставленными значениями и итоговые (вычисленные) значения	3,5*0,10*√(513,00) = 8
4.	Площадь земельного участка согласно сведениям Единого государственного реестра недвижимости (Ркад), м²	503,00
5.	Оценка расхождения Р и Ркад (Р - Ркад), м²	10

1	2	3
6.	Предельный минимальный и максимальный размеры земельного участка (Рмин и Рмакс), м²	Рмин = — Рмакс = —
7.	Кадастровый или иной государственный учетный номер (инвентарный) здания, сооружения, объекта незавершенного строительства, расположенного на земельном участке	—
8.	Вид (виды) разрешенного использования	для ведения личного подсобного хозяйства
8.1.	Дополнительные сведения об использовании земельного участка	—
9.	Сведения о земельных участках (землях общего пользования, территории общего пользования), посредством которых обеспечивается доступ	—
10.	Иные сведения	—

4. Пояснения к сведениям об уточняемом земельном участке с кадастровым номером 43:38:260221:34 :

1.	—

1. Сведения о характерных точках границ уточняемого земельного участка с кадастровым номером 43:38:260221:27 :

Система координат МСК-43, зона 2 Зона № 2

Обозначение характерных точек границ	Координаты, м				Метод определения координат	Формулы, примененные для расчета средней квадратической погрешности определения координат характерных точек границ (Mt), с подставленными в такие формулы значениями и итоговые (вычисленные) значения Mt, м	Описание закрепления точки
	содержатся в Едином государственном реестре недвижимости		определены в результате выполнения комплексных кадастровых работ				
	X	Y	X	Y			
1	2	3	4	5	6	7	8
127	620 282,09	2 166 668,67	—	—	Метод спутниковых геодезических измерений (определений)	0,10	—
128	620 223,98	2 166 660,31	—	—			
129	620 227,34	2 166 624,32	—	—			
130	620 243,92	2 166 626,33	—	—			
131	620 285,74	2 166 631,65	—	—			

1	2	3	4	5	6	7	8
н106У	—	—	620 281,99	2 166 660,61	Метод спутниковых геодезических измерений (определений)	√(m0^2 + m1^2) = 0,10	—
н107У	—	—	620 227,85	2 166 652,82			
н108У	—	—	620 231,75	2 166 612,04			
н109У	—	—	620 249,56	2 166 614,23			
н110У	—	—	620 285,99	2 166 618,86			
127	620 282,09	2 166 668,67	—	—		0,10	

2. Сведения о частях границ уточняемого земельного участка с кадастровым номером 43:38:260221:27 :

Обозначение части границ		Горизонтальное проложение (S), м	Описание прохождения части границ	Сведения о согласовании местоположения границ (согласовано/спорное)
от т.	до т.			
1	2	3	4	5
н106У	н107У	54,70	—	согласовано
н107У	н108У	40,97		
н108У	н109У	17,94		
н109У	н110У	36,72		
н110У	н106У	41,94		

3. Сведения о характеристиках уточняемого земельного участка с кадастровым номером 43:38:260221:27 :

№ п/п	Наименование характеристики	Значение характеристики
1	2	3
1.	Адрес земельного участка	—
1.1.	Сведения о местоположении земельного участка (при отсутствии адреса) в структурированном в соответствии с федеральной информационной адресной системой виде	Российская Федерация, Кировская область, Юрьянский р-н, Агалаченки д
1.2.	Дополнительные сведения о местоположении земельного участка	—
2.	Площадь земельного участка ± величина погрешности определения (вычисления) площади (P ± ΔP), м²	2 266 ± 17,00

1	2	3
3.	Формула, примененная для вычисления предельной погрешности определения площади земельного участка, с подставленными значениями и итоговые (вычисленные) значения	3,5*0,10*√(2 266,00) = 17
4.	Площадь земельного участка согласно сведениям Единого государственного реестра недвижимости (Ркад), м²	2 146,00
5.	Оценка расхождения Р и Ркад (Р - Ркад), м²	120
6.	Предельный минимальный и максимальный размеры земельного участка (Рмин и Рмакс), м²	Рмин = — Рмакс = —
7.	Кадастровый или иной государственный учетный номер (инвентарный) здания, сооружения, объекта незавершенного строительства, расположенного на земельном участке	—
8.	Вид (виды) разрешенного использования	личное подсобное хозяйство
8.1.	Дополнительные сведения об использовании земельного участка	—
9.	Сведения о земельных участках (землях общего пользования, территории общего пользования), посредством которых обеспечивается доступ	—
10.	Иные сведения	—
4. Пояснения к сведениям об уточняемом земельном участке с кадастровым номером 43:38:260221:27 :		
1.	—	

Описание местоположения здания, сооружения, объекта незавершенного строительства на земельном участке

1. Сведения о характерных точках контура объекта недвижимости с кадастровым номером 43:38:260221:37 :

Система координат МСК-43, зона 2 Зона № 2

Обозначение характерных точек границ	Содержатся в Едином государственном реестре недвижимости			Определены в ходе выполнения комплексных кадастровых работ			Метод определения координат	Формулы, примененные для расчета средней квадратической погрешности определения координат характерных точек (Mt), м, с подставленными в такие формулы значениями и итоговые (вычисленные) значения Mt, м
	координаты, м		Радиус, м	координаты, м		Радиус, м		
	X	Y	R	X	Y	R		
1	2	3	4	5	6	7	8	9
н172О	—	—	—	620 293,89	2 166 461,20	—	Метод спутниковых геодезических измерений (определений)	√(m0^2 + m1^2) = 0,10
н173О	—	—	—	620 292,97	2 166 467,53	—		
н174О	—	—	—	620 288,64	2 166 466,90	—		
н175О	—	—	—	620 289,56	2 166 460,57	—		
н172О	—	—	—	620 293,89	2 166 461,20	—		

2. Сведения о характеристиках объекта недвижимости с кадастровым номером 43:38:260221:37 :

№ п/п	Наименование характеристики	Значение характеристики
1	2	3
1.	Вид объекта недвижимости	Здание
2.	Ранее присвоенный государственный учетный номер (инвентарный) здания, сооружения, объекта незавершенного строительства	—
3.	Кадастровый номер земельного участка (земельных участков), в границах которого (которых) расположены здание, сооружение, объект незавершенного строительства	—
4.	Уникальный учетный номер кадастрового квартала, в границах которого расположены здание, сооружение, объект незавершенного строительства	43:38:260221

1	2	3
5.	Адрес здания, сооружения, объекта незавершенного строительства	—
5.1.	Сведения о местоположении здания, сооружения, объекта незавершенного строительства (при отсутствии адреса) в структурированном в соответствии с федеральной информационной адресной системой виде	Российская Федерация, Кировская область, Юрьянский р-н, Агалаченки д, д б/н
5.2.	Дополнительные сведения о местоположении	—
6.	Иные сведения	—

3. Пояснения к сведениям об объекте недвижимости с кадастровым номером 43:38:260221:37 :

1.	—

1. Сведения о характерных точках контура объекта недвижимости с кадастровым номером 43:38:260221:42 :

Система координат МСК-43, зона 2 Зона № 2

Обозначение характерных точек границ	Содержатся в Едином государственном реестре недвижимости			Определены в ходе выполнения комплексных кадастровых работ			Метод определения координат	Формулы, примененные для расчета средней квадратической погрешности определения координат характерных точек (Mt), м, с подставленными в такие формулы значениями и итоговые (вычисленные) значения Mt, м
	координаты, м		Радиус, м	координаты, м		Радиус, м		
	X	Y	R	X	Y	R		
1	2	3	4	5	6	7	8	9
н168О	—	—	—	620 266,71	2 166 733,51	—	Метод спутниковых геодезических измерений (определений)	√(m0^2 + m1^2) = 0,10
н169О	—	—	—	620 265,50	2 166 744,37	—		
н170О	—	—	—	620 249,68	2 166 742,60	—		
н171О	—	—	—	620 250,89	2 166 731,74	—		
н168О	—	—	—	620 266,71	2 166 733,51	—		

2. Сведения о характеристиках объекта недвижимости с кадастровым номером 43:38:260221:42 :

№ п/п	Наименование характеристики	Значение характеристики
1	2	3
1.	Вид объекта недвижимости	Здание

1	2	3
2.	Ранее присвоенный государственный учетный номер (инвентарный) здания, сооружения, объекта незавершенного строительства	—
3.	Кадастровый номер земельного участка (земельных участков), в границах которого (которых) расположены здание, сооружение, объект незавершенного строительства	—
4.	Уникальный учетный номер кадастрового квартала, в границах которого расположены здание, сооружение, объект незавершенного строительства	43:38:260221
5.	Адрес здания, сооружения, объекта незавершенного строительства	—
5.1.	Сведения о местоположении здания, сооружения, объекта незавершенного строительства (при отсутствии адреса) в структурированном в соответствии с федеральной информационной адресной системой виде	Российская Федерация, Кировская область, Юрьянский р-н, Агалаченки д, д б/н
5.2.	Дополнительные сведения о местоположении	—
6.	Иные сведения	—

3. Пояснения к сведениям об объекте недвижимости с кадастровым номером 43:38:260221:42 :

1.	—

1. Сведения о характерных точках контура объекта недвижимости с кадастровым номером 43:38:260221:48 :

Система координат МСК-43, зона 2 Зона № 2

Обозначение характерных точек границ	Содержатся в Едином государственном реестре недвижимости			Определены в ходе выполнения комплексных кадастровых работ			Метод определения координат	Формулы, примененные для расчета средней квадратической погрешности определения координат характерных точек (Mt), м, с подставленными в такие формулы значениями и итоговые (вычисленные) значения Mt, м
	координаты, м		Радиус, м	координаты, м		Радиус, м		
	X	Y	R	X	Y	R		
1	2	3	4	5	6	7	8	9
н164О	—	—	—	620 272,45	2 166 696,35	—	Метод спутниковых геодезических измерений (определений)	√(m0^2 + m1^2) = 0,10
н165О	—	—	—	620 272,45	2 166 704,06	—		
н166О	—	—	—	620 264,43	2 166 704,06	—		

1	2	3	4	5	6	7	8	9
н167О	—	—	—	620 264,43	2 166 696,35	—	Метод спутниковых геодезических измерений (определений)	√(m0^2 + m1^2) = 0,10
н164О	—	—	—	620 272,45	2 166 696,35	—		

2. Сведения о характеристиках объекта недвижимости с кадастровым номером 43:38:260221:48 :

№ п/п	Наименование характеристики	Значение характеристики
1	2	3
1.	Вид объекта недвижимости	Здание
2.	Ранее присвоенный государственный учетный номер (инвентарный) здания, сооружения, объекта незавершенного строительства	—
3.	Кадастровый номер земельного участка (земельных участков), в границах которого (которых) расположены здание, сооружение, объект незавершенного строительства	—
4.	Уникальный учетный номер кадастрового квартала, в границах которого расположены здание, сооружение, объект незавершенного строительства	43:38:260221
5.	Адрес здания, сооружения, объекта незавершенного строительства	—
5.1.	Сведения о местоположении здания, сооружения, объекта незавершенного строительства (при отсутствии адреса) в структурированном в соответствии с федеральной информационной адресной системой виде	Российская Федерация, Кировская область, Юрьянский р-н, Агалаченки д, д б/н
5.2.	Дополнительные сведения о местоположении	—
6.	Иные сведения	—

3. Пояснения к сведениям об объекте недвижимости с кадастровым номером 43:38:260221:48 :

1.	—

1. Сведения о характерных точках контура объекта недвижимости с кадастровым номером 43:38:260221:55 :

Система координат МСК-43, зона 2 Зона № 2

Обозначение характерных точек границ	Содержатся в Едином государственном реестре недвижимости			Определены в ходе выполнения комплексных кадастровых работ			Метод определения координат	Формулы, примененные для расчета средней квадратической погрешности определения координат характерных точек (Mt), м, с подставленными в такие формулы значениями и итоговые (вычисленные) значения Mt, м
	координаты, м		Радиус, м	координаты, м		Радиус, м		
	X	Y	R	X	Y	R		
1	2	3	4	5	6	7	8	9
н160О	—	—	—	620 285,53	2 166 578,49	—	Метод спутниковых геодезических измерений (определений)	√(m0^2 + m1^2) = 0,10
н161О	—	—	—	620 284,72	2 166 585,45	—		
н162О	—	—	—	620 275,04	2 166 584,32	—		
н163О	—	—	—	620 275,85	2 166 577,36	—		
н160О	—	—	—	620 285,53	2 166 578,49	—		

2. Сведения о характеристиках объекта недвижимости с кадастровым номером 43:38:260221:55 :

№ п/п	Наименование характеристики	Значение характеристики
1	2	3
1.	Вид объекта недвижимости	Здание
2.	Ранее присвоенный государственный учетный номер (инвентарный) здания, сооружения, объекта незавершенного строительства	—
3.	Кадастровый номер земельного участка (земельных участков), в границах которого (которых) расположены здание, сооружение, объект незавершенного строительства	—
4.	Уникальный учетный номер кадастрового квартала, в границах которого расположены здание, сооружение, объект незавершенного строительства	43:38:260221

1	2	3
5.	Адрес здания, сооружения, объекта незавершенного строительства	—
5.1.	Сведения о местоположении здания, сооружения, объекта незавершенного строительства (при отсутствии адреса) в структурированном в соответствии с федеральной информационной адресной системой виде	Российская Федерация, Кировская область, Юрьянский р-н, Агалаченки д, д 9
5.2.	Дополнительные сведения о местоположении	—
6.	Иные сведения	—

3. Пояснения к сведениям об объекте недвижимости с кадастровым номером 43:38:260221:55 :

1.	—

1. Сведения о характерных точках контура объекта недвижимости с кадастровым номером 43:38:260221:57 :

Система координат МСК-43, зона 2 Зона № 2

Обозначение характерных точек границ	Содержатся в Едином государственном реестре недвижимости			Определены в ходе выполнения комплексных кадастровых работ			Метод определения координат	Формулы, примененные для расчета средней квадратической погрешности определения координат характерных точек (Mt), м, с подставленными в такие формулы значениями и итоговые (вычисленные) значения Mt, м
	координаты, м		Радиус, м	координаты, м		Радиус, м		
	X	Y	R	X	Y	R		
1	2	3	4	5	6	7	8	9
н156О	—	—	—	620 301,46	2 166 728,42	—	Метод спутниковых геодезических измерений (определений)	√(m0^2 + m1^2) = 0,10
н157О	—	—	—	620 288,66	2 166 727,49	—		
н158О	—	—	—	620 289,19	2 166 720,23	—		
н159О	—	—	—	620 301,98	2 166 721,16	—		
н156О	—	—	—	620 301,46	2 166 728,42	—		

2. Сведения о характеристиках объекта недвижимости с кадастровым номером 43:38:260221:57 :

№ п/п	Наименование характеристики	Значение характеристики
1	2	3
1.	Вид объекта недвижимости	Здание

1	2	3
2.	Ранее присвоенный государственный учетный номер (инвентарный) здания, сооружения, объекта незавершенного строительства	—
3.	Кадастровый номер земельного участка (земельных участков), в границах которого (которых) расположены здание, сооружение, объект незавершенного строительства	—
4.	Уникальный учетный номер кадастрового квартала, в границах которого расположены здание, сооружение, объект незавершенного строительства	43:38:260221
5.	Адрес здания, сооружения, объекта незавершенного строительства	—
5.1.	Сведения о местоположении здания, сооружения, объекта незавершенного строительства (при отсутствии адреса) в структурированном в соответствии с федеральной информационной адресной системой виде	Российская Федерация, Кировская область, Юрьянский р-н, Агалаченки д, д 4
5.2.	Дополнительные сведения о местоположении	—
6.	Иные сведения	—

3. Пояснения к сведениям об объекте недвижимости с кадастровым номером 43:38:260221:57 :

1.	—

1. Сведения о характерных точках контура объекта недвижимости с кадастровым номером 43:38:260221:58 :

Система координат МСК-43, зона 2 Зона № 2

Обозначение характерных точек границ	Содержатся в Едином государственном реестре недвижимости			Определены в ходе выполнения комплексных кадастровых работ			Метод определения координат	Формулы, примененные для расчета средней квадратической погрешности определения координат характерных точек (Mt), м, с подставленными в такие формулы значениями и итоговые (вычисленные) значения Mt, м
	координаты, м		Радиус, м	координаты, м		Радиус, м		
	X	Y	R	X	Y	R		
1	2	3	4	5	6	7	8	9
н152О	—	—	—	620 301,36	2 166 691,24	—	Метод спутниковых геодезических измерений (определений)	√(m0^2 + m1^2) = 0,10
н153О	—	—	—	620 299,63	2 166 706,89	—		
н154О	—	—	—	620 290,89	2 166 705,93	—		

1	2	3	4	5	6	7	8	9
н155О	—	—	—	620 292,62	2 166 690,28	—	Метод спутниковых геодезических измерений (определений)	√(m0^2 + m1^2) = 0,10
н152О	—	—	—	620 301,36	2 166 691,24	—		

2. Сведения о характеристиках объекта недвижимости с кадастровым номером 43:38:260221:58 :

№ п/п	Наименование характеристики	Значение характеристики
1	2	3
1.	Вид объекта недвижимости	Здание
2.	Ранее присвоенный государственный учетный номер (инвентарный) здания, сооружения, объекта незавершенного строительства	—
3.	Кадастровый номер земельного участка (земельных участков), в границах которого (которых) расположены здание, сооружение, объект незавершенного строительства	—
4.	Уникальный учетный номер кадастрового квартала, в границах которого расположены здание, сооружение, объект незавершенного строительства	43:38:260221
5.	Адрес здания, сооружения, объекта незавершенного строительства	—
5.1.	Сведения о местоположении здания, сооружения, объекта незавершенного строительства (при отсутствии адреса) в структурированном в соответствии с федеральной информационной адресной системой виде	Российская Федерация, Кировская область, Юрьянский р-н, Агалаченки д, д 3
5.2.	Дополнительные сведения о местоположении	—
6.	Иные сведения	—

3. Пояснения к сведениям об объекте недвижимости с кадастровым номером 43:38:260221:58 :

1.	—

1. Сведения о характерных точках контура объекта недвижимости с кадастровым номером 43:38:260221:59 :

Система координат МСК-43, зона 2 Зона № 2

Обозначение характерных точек границ	Содержатся в Едином государственном реестре недвижимости			Определены в ходе выполнения комплексных кадастровых работ			Метод определения координат	Формулы, примененные для расчета средней квадратической погрешности определения координат характерных точек (Mt), м, с подставленными в такие формулы значениями и итоговые (вычисленные) значения Mt, м
	координаты, м		Радиус, м	координаты, м		Радиус, м		
	X	Y	R	X	Y	R		
1	2	3	4	5	6	7	8	9
н149О	—	—	—	620 248,34	2 166 873,37	—	Метод спутниковых геодезических измерений (определений)	√(m0^2 + m1^2) = 0,10
н150О	—	—	—	620 239,05	2 166 872,13	—		
н151О	—	—	—	620 240,32	2 166 862,61	—		
н148О	—	—	—	620 249,60	2 166 863,84	—		
н149О	—	—	—	620 248,34	2 166 873,37	—		

2. Сведения о характеристиках объекта недвижимости с кадастровым номером 43:38:260221:59 :

№ п/п	Наименование характеристики	Значение характеристики
1	2	3
1.	Вид объекта недвижимости	Здание
2.	Ранее присвоенный государственный учетный номер (инвентарный) здания, сооружения, объекта незавершенного строительства	—
3.	Кадастровый номер земельного участка (земельных участков), в границах которого (которых) расположены здание, сооружение, объект незавершенного строительства	—
4.	Уникальный учетный номер кадастрового квартала, в границах которого расположены здание, сооружение, объект незавершенного строительства	43:38:260221

1	2	3
5.	Адрес здания, сооружения, объекта незавершенного строительства	—
5.1.	Сведения о местоположении здания, сооружения, объекта незавершенного строительства (при отсутствии адреса) в структурированном в соответствии с федеральной информационной адресной системой виде	Российская Федерация, Кировская область, Юрьянский р-н, Агалаченки д, д 14
5.2.	Дополнительные сведения о местоположении	—
6.	Иные сведения	—

3. Пояснения к сведениям об объекте недвижимости с кадастровым номером 43:38:260221:59 :

1.	—

1. Сведения о характерных точках контура объекта недвижимости с кадастровым номером 43:38:260221:60 :

Система координат МСК-43, зона 2 Зона № 2

Обозначение характерных точек границ	Содержатся в Едином государственном реестре недвижимости			Определены в ходе выполнения комплексных кадастровых работ			Метод определения координат	Формулы, примененные для расчета средней квадратической погрешности определения координат характерных точек (Mt), м, с подставленными в такие формулы значениями и итоговые (вычисленные) значения Mt, м
	координаты, м		Радиус, м	координаты, м		Радиус, м		
	X	Y	R	X	Y	R		
1	2	3	4	5	6	7	8	9
н144О	—	—	—	620 331,89	2 166 433,05	—	Метод спутниковых геодезических измерений (определений)	√(m0^2 + m1^2) = 0,10
н145О	—	—	—	620 330,34	2 166 446,73	—		
н146О	—	—	—	620 323,19	2 166 445,92	—		
н147О	—	—	—	620 324,74	2 166 432,24	—		
н144О	—	—	—	620 331,89	2 166 433,05	—		

2. Сведения о характеристиках объекта недвижимости с кадастровым номером 43:38:260221:60 :

№ п/п	Наименование характеристики	Значение характеристики
1	2	3
1.	Вид объекта недвижимости	Здание

1	2	3
2.	Ранее присвоенный государственный учетный номер (инвентарный) здания, сооружения, объекта незавершенного строительства	—
3.	Кадастровый номер земельного участка (земельных участков), в границах которого (которых) расположены здание, сооружение, объект незавершенного строительства	—
4.	Уникальный учетный номер кадастрового квартала, в границах которого расположены здание, сооружение, объект незавершенного строительства	43:38:260221
5.	Адрес здания, сооружения, объекта незавершенного строительства	Российская Федерация, Кировская область, Юрьянский район, Великорецкое сельское поселение, деревня Агалаченки, д. 1
5.1.	Сведения о местоположении здания, сооружения, объекта незавершенного строительства (при отсутствии адреса) в структурированном в соответствии с федеральной информационной адресной системой виде	—
5.2.	Дополнительные сведения о местоположении	—
6.	Иные сведения	—

3. Пояснения к сведениям об объекте недвижимости с кадастровым номером 43:38:260221:60 :

1.	—

1. Сведения о характерных точках контура объекта недвижимости с кадастровым номером 43:38:260221:61 :

Система координат МСК-43, зона 2 Зона № 2

Обозначение характерных точек границ	Содержатся в Едином государственном реестре недвижимости			Определены в ходе выполнения комплексных кадастровых работ			Метод определения координат	Формулы, примененные для расчета средней квадратической погрешности определения координат характерных точек (Mt), м, с подставленными в такие формулы значениями и итоговые (вычисленные) значения Mt, м
	координаты, м		Радиус, м	координаты, м		Радиус, м		
	X	Y	R	X	Y	R		
1	2	3	4	5	6	7	8	9
н140О	—	—	—	620 289,34	2 166 519,48	—	Метод спутниковых геодезических измерений (определений)	√(m0^2 + m1^2) = 0,10
н141О	—	—	—	620 288,86	2 166 526,94	—		
н142О	—	—	—	620 278,07	2 166 526,23	—		

1	2	3	4	5	6	7	8	9
н143О	—	—	—	620 278,56	2 166 518,77	—	Метод спутниковых геодезических измерений (определений)	√(m0^2 + m1^2) = 0,10
н140О	—	—	—	620 289,34	2 166 519,48	—		

2. Сведения о характеристиках объекта недвижимости с кадастровым номером 43:38:260221:61 :

№ п/п	Наименование характеристики	Значение характеристики
1	2	3
1.	Вид объекта недвижимости	Здание
2.	Ранее присвоенный государственный учетный номер (инвентарный) здания, сооружения, объекта незавершенного строительства	—
3.	Кадастровый номер земельного участка (земельных участков), в границах которого (которых) расположены здание, сооружение, объект незавершенного строительства	—
4.	Уникальный учетный номер кадастрового квартала, в границах которого расположены здание, сооружение, объект незавершенного строительства	43:38:260221
5.	Адрес здания, сооружения, объекта незавершенного строительства	—
5.1.	Сведения о местоположении здания, сооружения, объекта незавершенного строительства (при отсутствии адреса) в структурированном в соответствии с федеральной информационной адресной системой виде	Российская Федерация, Кировская область, Юрьянский р-н, Агалаченки д, д 8
5.2.	Дополнительные сведения о местоположении	—
6.	Иные сведения	—

3. Пояснения к сведениям об объекте недвижимости с кадастровым номером 43:38:260221:61 :

1.	—

1. Сведения о характерных точках контура объекта недвижимости с кадастровым номером 43:38:260221:62 :

Система координат МСК-43, зона 2 Зона № 2

Обозначение характерных точек границ	Содержатся в Едином государственном реестре недвижимости			Определены в ходе выполнения комплексных кадастровых работ			Метод определения координат	Формулы, примененные для расчета средней квадратической погрешности определения координат характерных точек (Mt), м, с подставленными в такие формулы значениями и итоговые (вычисленные) значения Mt, м
	координаты, м		Радиус, м	координаты, м		Радиус, м		
	X	Y	R	X	Y	R		
1	2	3	4	5	6	7	8	9
н132О	—	—	—	620 282,63	2 166 929,98	—	Метод спутниковых геодезических измерений (определений)	√(m0^2 + m1^2) = 0,10
н133О	—	—	—	620 281,92	2 166 939,27	—		
н134О	—	—	—	620 265,16	2 166 937,99	—		
н135О	—	—	—	620 265,87	2 166 928,70	—		
н132О	—	—	—	620 282,63	2 166 929,98	—		

2. Сведения о характеристиках объекта недвижимости с кадастровым номером 43:38:260221:62 :

№ п/п	Наименование характеристики	Значение характеристики
1	2	3
1.	Вид объекта недвижимости	Здание
2.	Ранее присвоенный государственный учетный номер (инвентарный) здания, сооружения, объекта незавершенного строительства	—
3.	Кадастровый номер земельного участка (земельных участков), в границах которого (которых) расположены здание, сооружение, объект незавершенного строительства	—
4.	Уникальный учетный номер кадастрового квартала, в границах которого расположены здание, сооружение, объект незавершенного строительства	43:38:260221

1	2	3
5.	Адрес здания, сооружения, объекта незавершенного строительства	—
5.1.	Сведения о местоположении здания, сооружения, объекта незавершенного строительства (при отсутствии адреса) в структурированном в соответствии с федеральной информационной адресной системой виде	Российская Федерация, Кировская область, Юрьянский р-н, Агалаченки д, д 6
5.2.	Дополнительные сведения о местоположении	—
6.	Иные сведения	—
3. Пояснения к сведениям об объекте недвижимости с кадастровым номером 43:38:260221:62 :		
1.	—	

Сведения о зданиях, сооружениях, объектах незавершенного строительства, необходимые для исправления реестровых ошибок в сведениях об описании их местоположения

1. Сведения о характерных точках контура _____

вид объекта недвижимости (здание, сооружение, объект незавершенного строительства)

с кадастровым номером _____:

Система координат _____ Зона № _____

Обозначение характерных точек границ	Содержатся в Едином государственном реестре недвижимости			Определены в ходе выполнения комплексных кадастровых работ			Метод определения координат	Формулы, примененные для расчета средней квадратической погрешности определения координат характерных точек (Mt), м, с подставленными в такие формулы значениями и итоговые (вычисленные) значения Mt, м
	координаты, м		Радиус, м	координаты, м		Радиус, м		
	X	Y	R	X	Y	R		
1	2	3	4	5	6	7	8	9

2. Иные сведения об объекте недвижимости с кадастровым номером _____:

1.	

3. Пояснения к сведениям об объекте недвижимости с кадастровым номером _____:

1.	

Схема геодезических построений

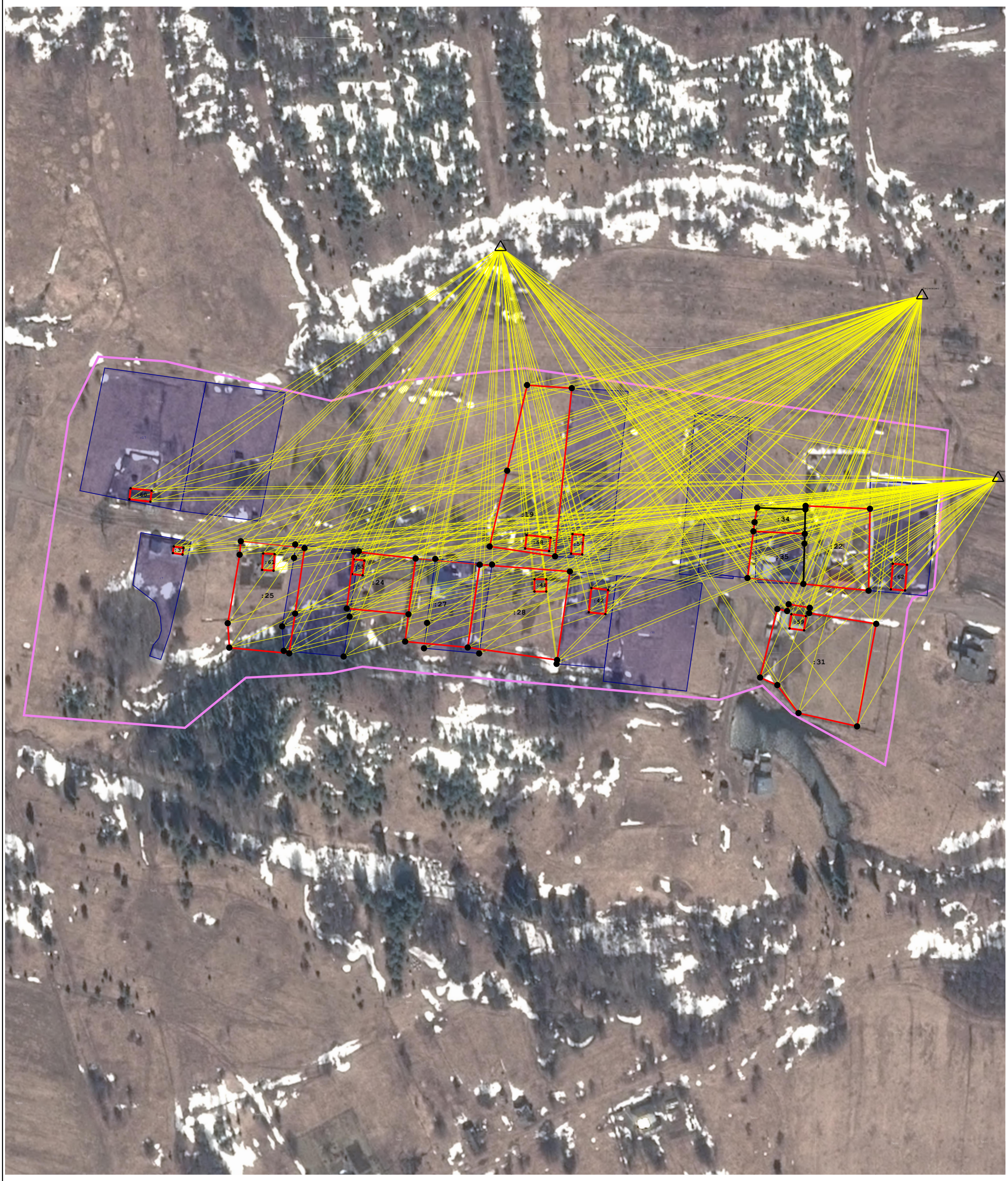

Условные обозначения:

н6 - Образуемая точка, сведения о которой позволяют однозначно определить ее местоположение

- Вновь образованная часть границы, сведения о которой достаточны для определения ее местоположения

- пункт ГГС

- Граница кадастрового квартала

Схема границ земельных участков

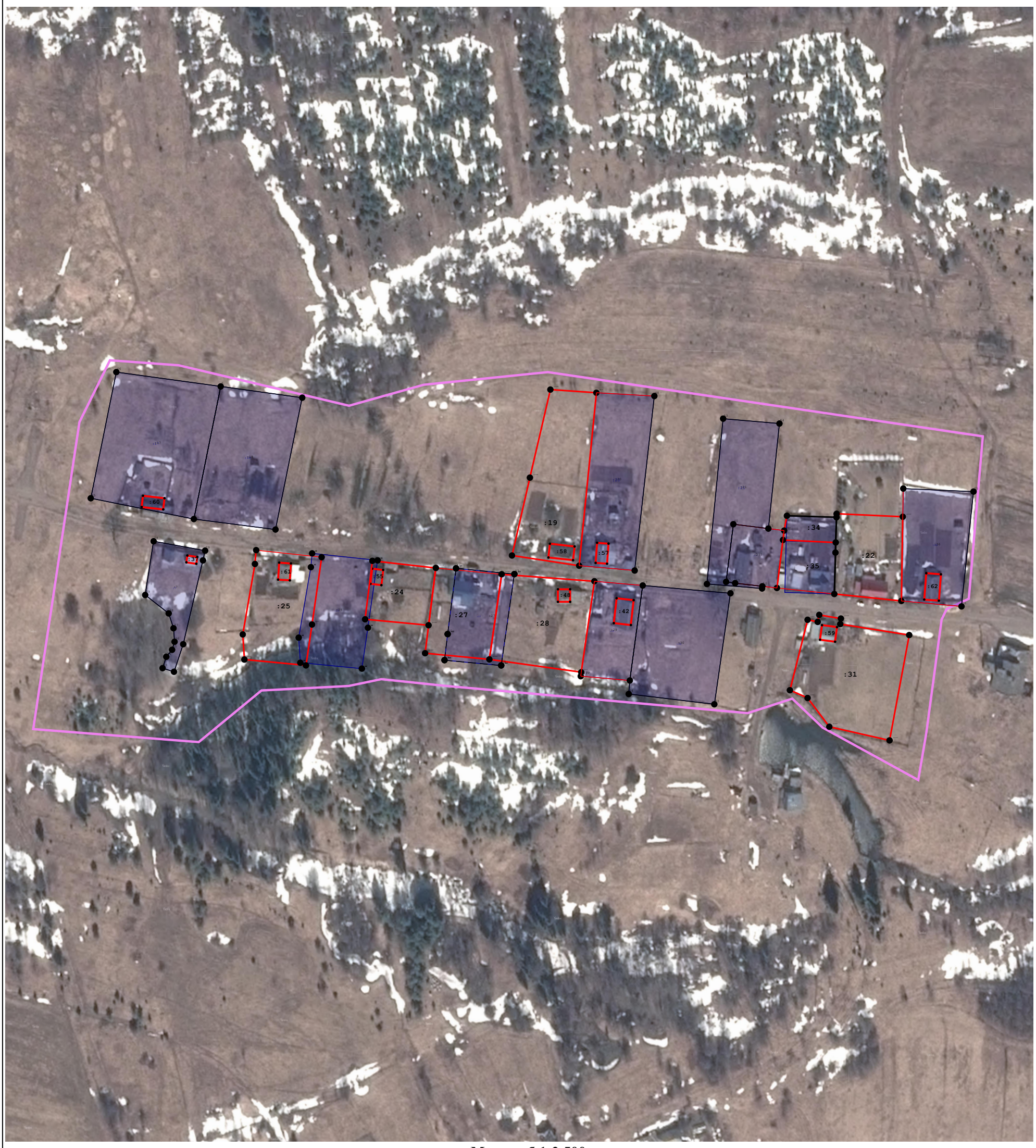

Масштаб 1:2 500

Условные обозначения:

5 - Прекращающая существование точка, сведения о которой позволяют однозначно определить ее местоположение

н6 - Образуемая точка, сведения о которой позволяют однозначно определить ее местоположение

- пункт ГГС

- Граница кадастрового квартала

- Существующая часть границы, имеющиеся в ГКН сведения о которой достаточны для определения ее местоположения

- Вновь образованная часть границы, сведения о которой достаточны для определения ее местоположения

Схема границ земельных участков

Масштаб 1:1 000

Схема границ земельных участков

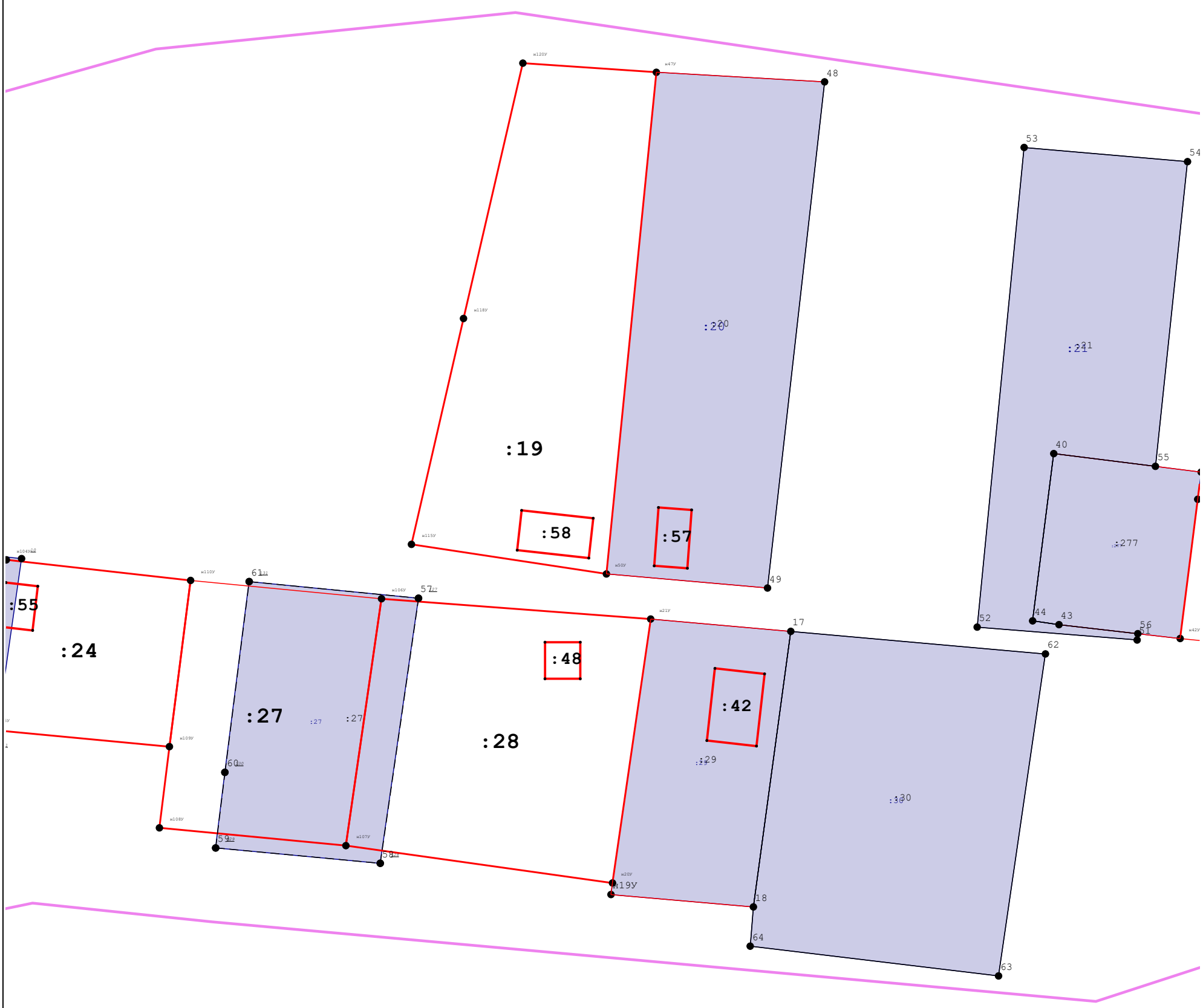

Масштаб 1:1 000

Схема границ земельных участков

Масштаб 1:1 000