

**МИНИСТЕРСТВО ИМУЩЕСТВЕННЫХ ОТНОШЕНИЙ
КИРОВСКОЙ ОБЛАСТИ**

РАСПОРЯЖЕНИЕ

17.04.2024

№ 409

г. Киров

Об утверждении границ охранной зоны газопровода

В соответствии с подпунктом 1 пункта 2 статьи 56, пунктом 6 статьи 105 Земельного кодекса Российской Федерации, постановлением Правительства Российской Федерации от 20.11.2000 № 878 «Об утверждении Правил охраны газораспределительных сетей», Положением о министерстве имущественных отношений Кировской области, утвержденным постановлением Правительства Кировской области от 15.02.2021 № 81-П «Об утверждении Положения о министерстве имущественных отношений Кировской области», на основании заявления АО «Газпром газораспределение Киров» от 25.03.2024 № ВО-09/1770, учитывая представленные материалы по описанию местоположения границ охранной зоны сооружения трубопроводного транспорта «Газопровод межпоселковый от газопровода ГРС Нолинск – с. Зыково до с. Ботыли с отключающим устройством на д. Зубари Нолинского района Кировской области» (далее – сооружение трубопроводного транспорта):

1. Утвердить границы охранной зоны сооружения трубопроводного транспорта с кадастровым номером 43:21:000000:618, расположенного по адресу: Российская Федерация, Кировская область, Нолинский район в соответствии с графическим описанием местоположения границ и координатным описанием характерных точек этих границ согласно приложению.

2. Наложить бессрочно ограничения (обременения) на входящие в охранную зону газораспределительных сетей, указанных в пункте 1 настоящего распоряжения, земельные участки, определив условия их использования в соответствии с Правилами охраны газораспределительных

сетей, утвержденными постановлением Правительства Российской Федерации от 20.11.2000 № 878 «Об утверждении Правил охраны газораспределительных сетей».

3. Убытки, в том числе упущенная выгода, причиненные ограничением прав лиц, указанных в пункте 2 статьи 57.1 Земельного кодекса Российской Федерации, в связи с установлением границы охранной зоны газораспределительных сетей, указанных в пункте 1 настоящего распоряжения, подлежат возмещению таким лицам собственником сооружения в полном объеме с учетом особенностей и в срок, установленный статьей 57.1 Земельного кодекса Российской Федерации.

4. Отделу управления земельными ресурсами министерства имущественных отношений Кировской области:

4.1. Обеспечить опубликование настоящего распоряжения на официальном сайте министерства имущественных отношений Кировской области (www.dgs.kirovreg.ru) в течение 10 календарных дней со дня его подписания.

4.2. Направить сведения об утвержденных границах охранной зоны газопровода, указанного в пункте 1 настоящего распоряжения, в течение 5 рабочих дней в орган регистрации прав.

5. Контроль за выполнением распоряжения оставляю за собой.

И.о. министра имущественных
отношений Кировской области

С.А. Казаковцев



Огородова Светлана Николаевна
(8332) 27-27-33 (доб. 3354)

Приложение

УТВЕРЖДЕНО

распоряжением министерства
имущественных отношений

Кировской области

от 17.04.2024 № 409

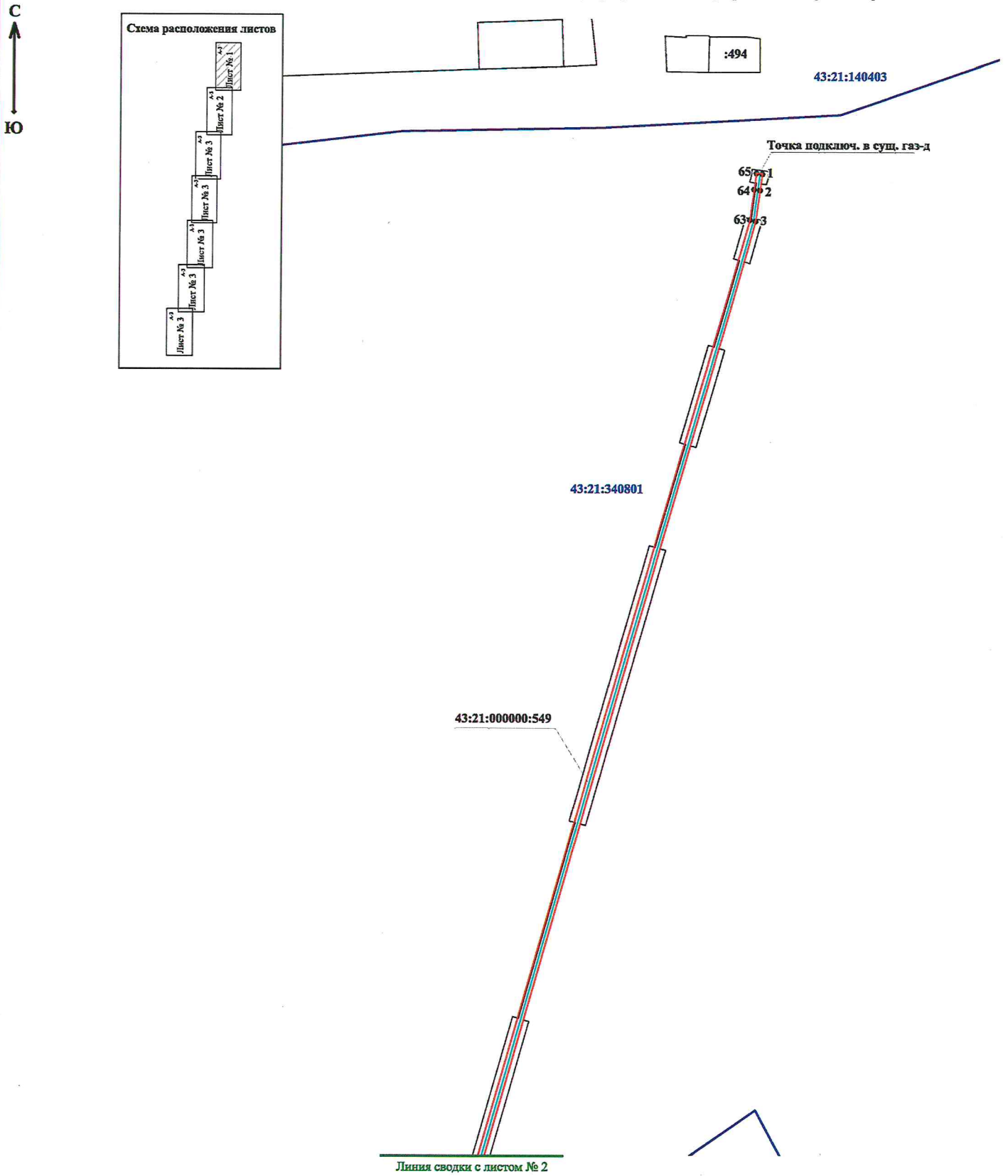
Координатное описание

характерных точек границы охранной зоны сооружения трубопроводного транспорта «Газопровод межпоселковый от газопровода ГРС Нолинск – с. Зыково до с. Ботыли с отключающим устройством на д. Зубари Нолинского района Кировской области» с К№ 43:21:000000:618

Координаты в системе координат МСК-43		
	X	Y
1	2	3
1	465064.43	2210725.79
2	465051.07	2210723.96
3	465025.64	2210720.48
4	464235.20	2210495.22
5	464234.89	2210496.44
6	464231.06	2210495.30
7	464231.37	2210494.05
8	464223.36	2210491.19
9	464063.22	2210445.97
10	463843.96	2210306.28
11	463552.98	2210129.57
12	463552.63	2210130.53
13	463444.74	2210065.00
14	463444.99	2210063.98
15	463331.49	2209995.06
16	463275.71	2210003.95
17	463267.30	2210032.19
18	463223.98	2210019.28
19	463083.99	2210170.43
20	462942.74	2210126.75
21	462943.26	2210127.96
22	462863.63	2210103.33
23	462864.03	2210102.41
24	462145.61	2209880.25
25	461854.09	2209872.90
26	461586.80	2209897.79

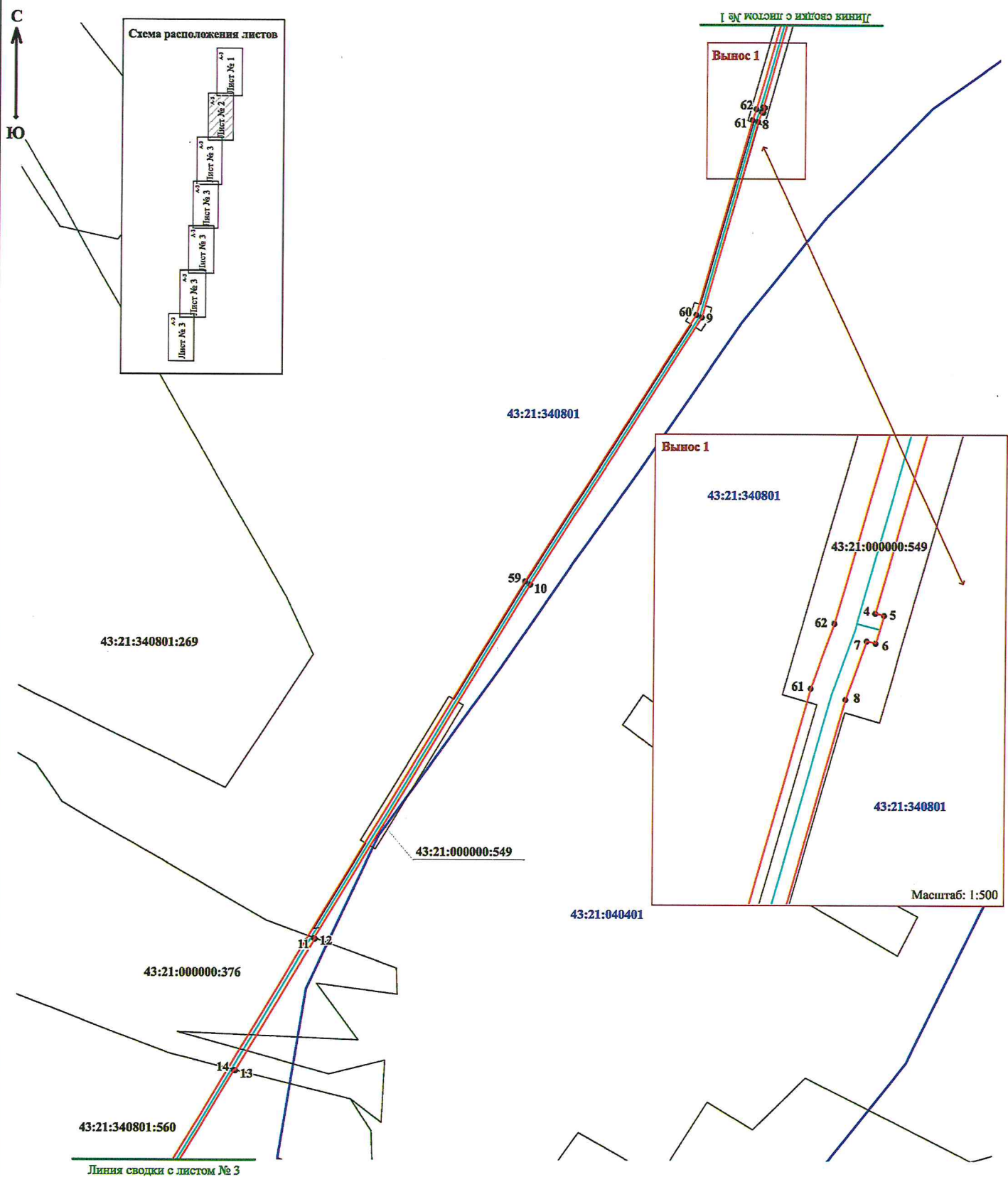
27	461586.75	2209898.79
28	461506.84	2209906.23
29	461506.29	2209905.27
30	461433.16	2209912.09
31	460751.69	2209762.77
32	460381.22	2209672.98
33	460084.69	2209600.65
34	460083.69	2209601.44
35	459837.07	2209541.27
36	459787.84	2209558.42
37	459679.52	2209551.94
38	459677.51	2209550.80
39	459594.92	2209545.85
40	459592.59	2209546.79
41	459591.90	2209559.15
42	459568.45	2209557.69
43	459569.67	2209536.49
44	459593.12	2209537.98
45	459592.92	2209541.27
46	459594.09	2209540.79
47	459787.00	2209552.36
48	459836.77	2209535.02
49	460382.40	2209668.12
50	460752.81	2209757.89
51	461433.47	2209907.04
52	461853.92	2209867.90
53	462146.42	2209875.27
54	463082.46	2210164.73
55	463222.42	2210013.60
56	463263.94	2210025.97
57	463271.82	2209999.51
58	463332.51	2209989.83
59	463846.60	2210302.03
60	464065.28	2210441.36
61	464224.88	2210486.42
62	464233.80	2210489.61
63	465026.67	2210715.57
64	465051.75	2210719.01
65	465065.11	2210720.83
1	465064.43	2210725.79

«Газопровод межпоселковый от газопровода ГРС Нолинск – с. Зыково до с. Ботыли с отключающим устройством на д. Зубари Нолинского района Кировской области»



- Условные знаки и обозначения:**
- - трасса объекта, на которую формируется охранная зона;
 - - границы охранной зоны нового объекта;
 - - границы земельных участков по сведениям ЕГРН;
 - - границы кадастрового деления по сведениям ЕГРН;
 - 2 - характерные точки углов поворота охранной зоны;
 - 43:21:000000:549 - кадастровый номер земельного участка;
 - 43:21:340801 - номер кадастрового квартала.

«Газопровод межпоселковый от газопровода ГРС Нолинск – с. Зыково до с. Ботыли с отключающим устройством на д. Зубари Нолинского района Кировской области»



Условные знаки и обозначения:

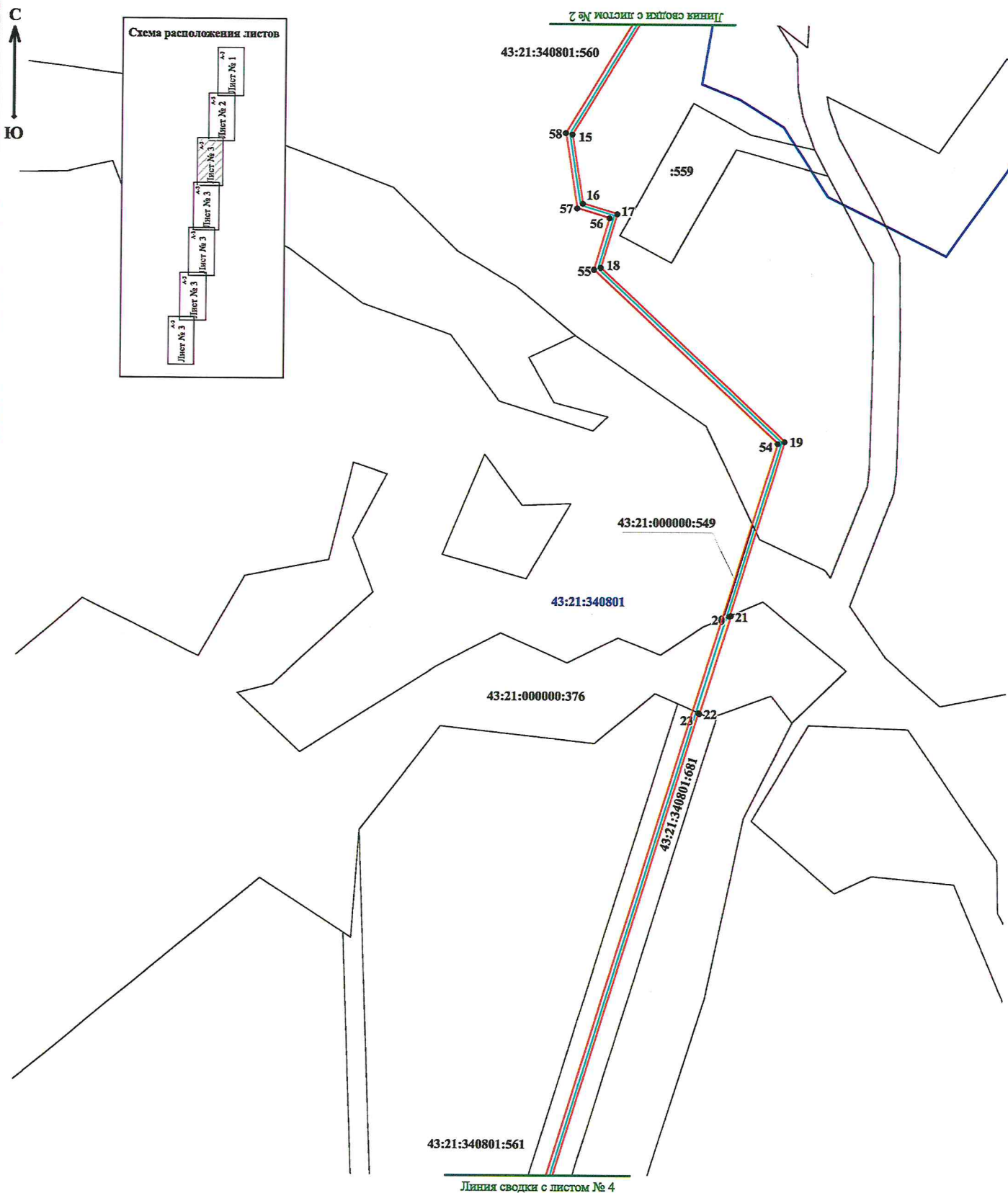
- - трасса объекта, на которую формируется охранная зона;
- - границы охранной зоны нового объекта;
- - границы земельных участков по сведениям ЕГРН;
- - границы кадастрового деления по сведениям ЕГРН;
- 12 - характерные точки углов поворота охранной зоны;

43:21:000000:549 - кадастровый номер земельного участка;

43:21:340801 - номер кадастрового квартала.

Масштаб: 1:3000

«Газопровод межпоселковый от газопровода ГРС Нолинск – с. Зыково до с. Ботыли с отключающим устройством на д. Зубари Нолинского района Кировской области»



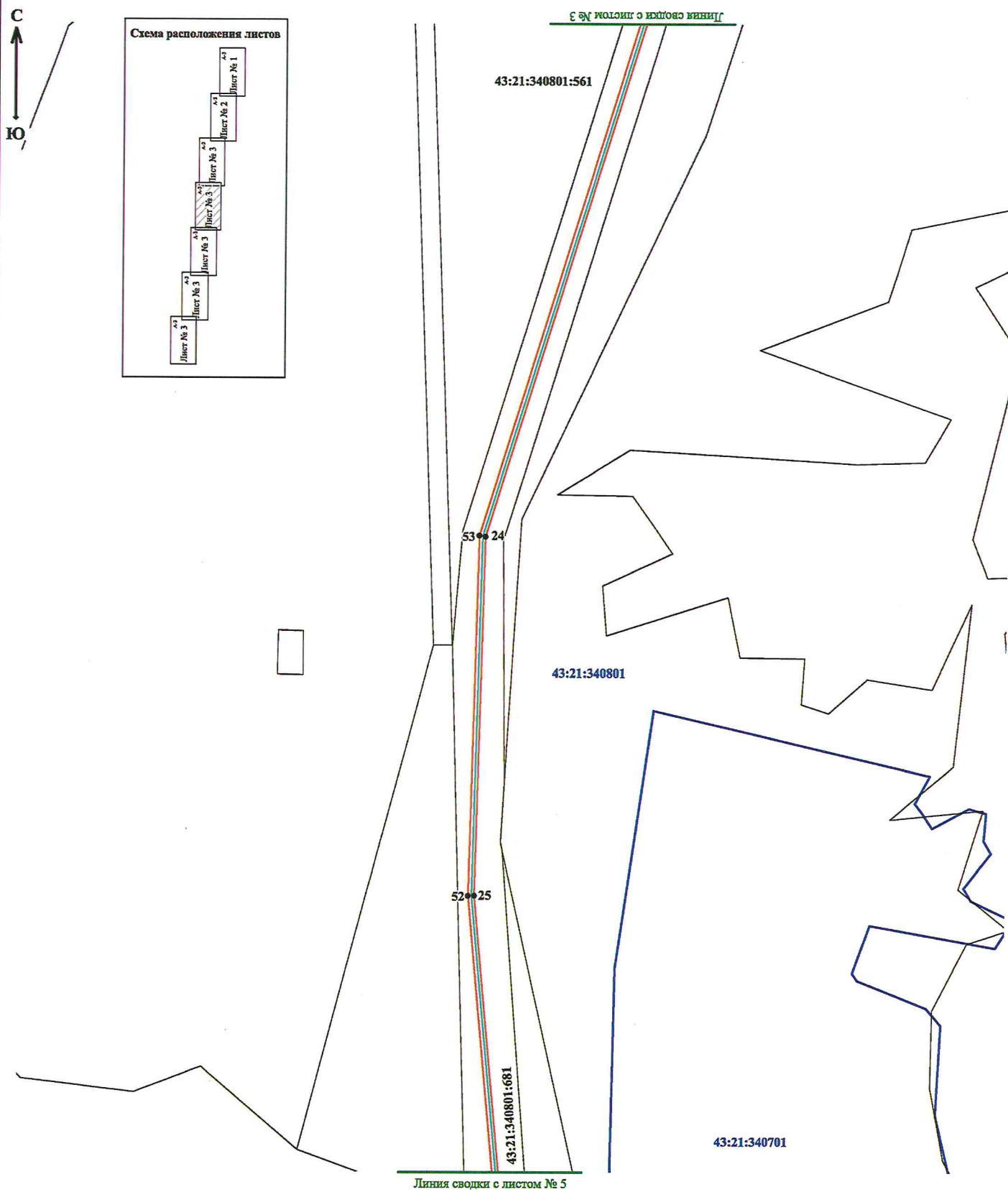
Условные знаки и обозначения:

- - трасса объекта, на которую формируется охранная зона;
- - границы охранной зоны нового объекта;
- границы земельных участков по сведениям ЕГРН;
- границы кадастрового деления по сведениям ЕГРН;
- 22 - характерные точки углов поворота охранной зоны;

43:21:000000:549 - кадастровый номер земельного участка;

43:21:340801 - номер кадастрового квартала.

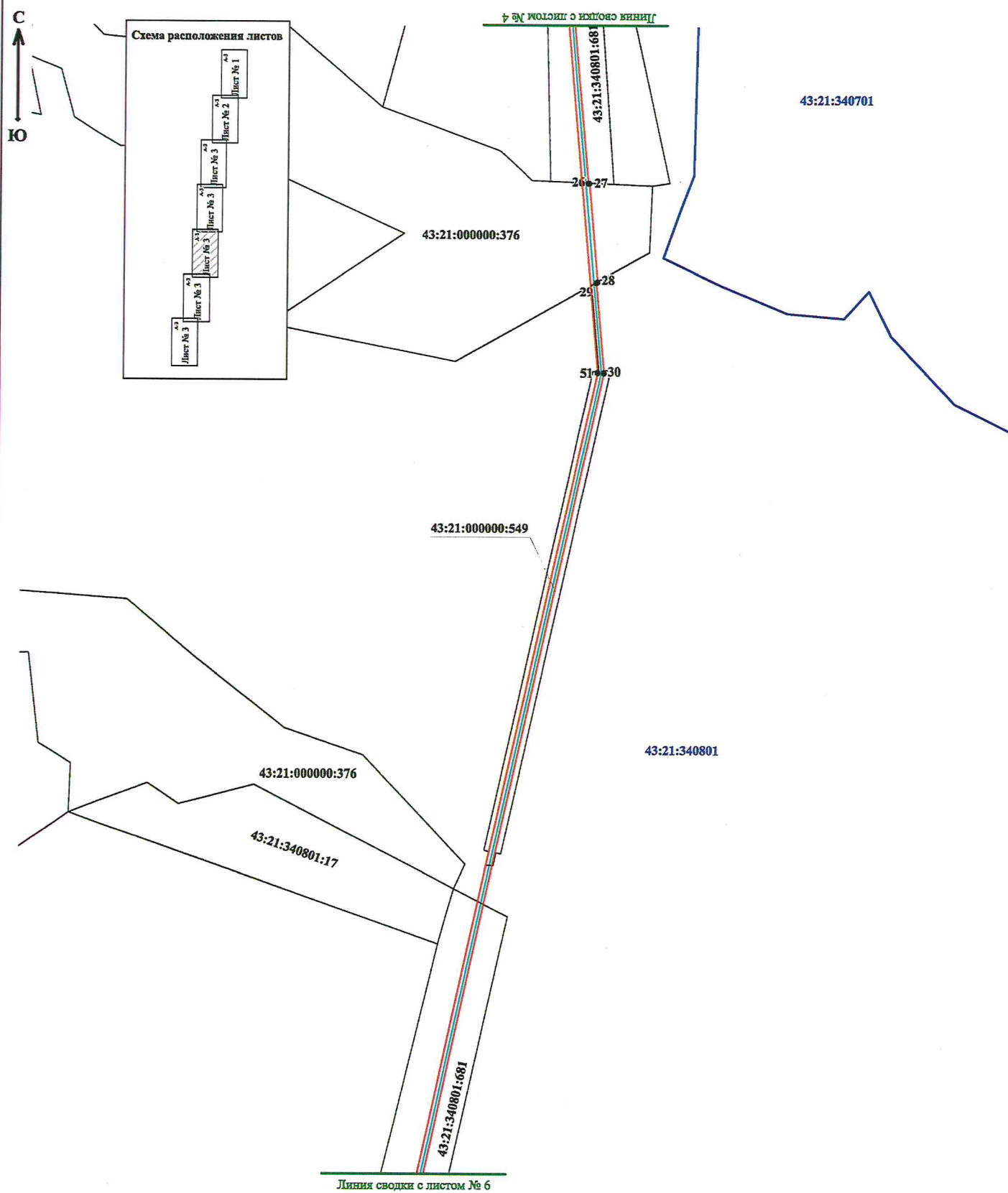
«Газопровод межпоселковый от газопровода ГРС Нолинск – с. Зыково до с. Ботыли с отключающим устройством на д. Зубари Нолинского района Кировской области»



Условные знаки и обозначения:

- - трасса объекта, на которую формируется охранная зона;
- - границы охранной зоны нового объекта;
- границы земельных участков по сведениям ЕГРН;
- границы кадастрового деления по сведениям ЕГРН;
- 24 - характерные точки углов поворота охранной зоны;
- 43:21:000000:549 - кадастровый номер земельного участка;
- 43:21:340801 - номер кадастрового квартала.

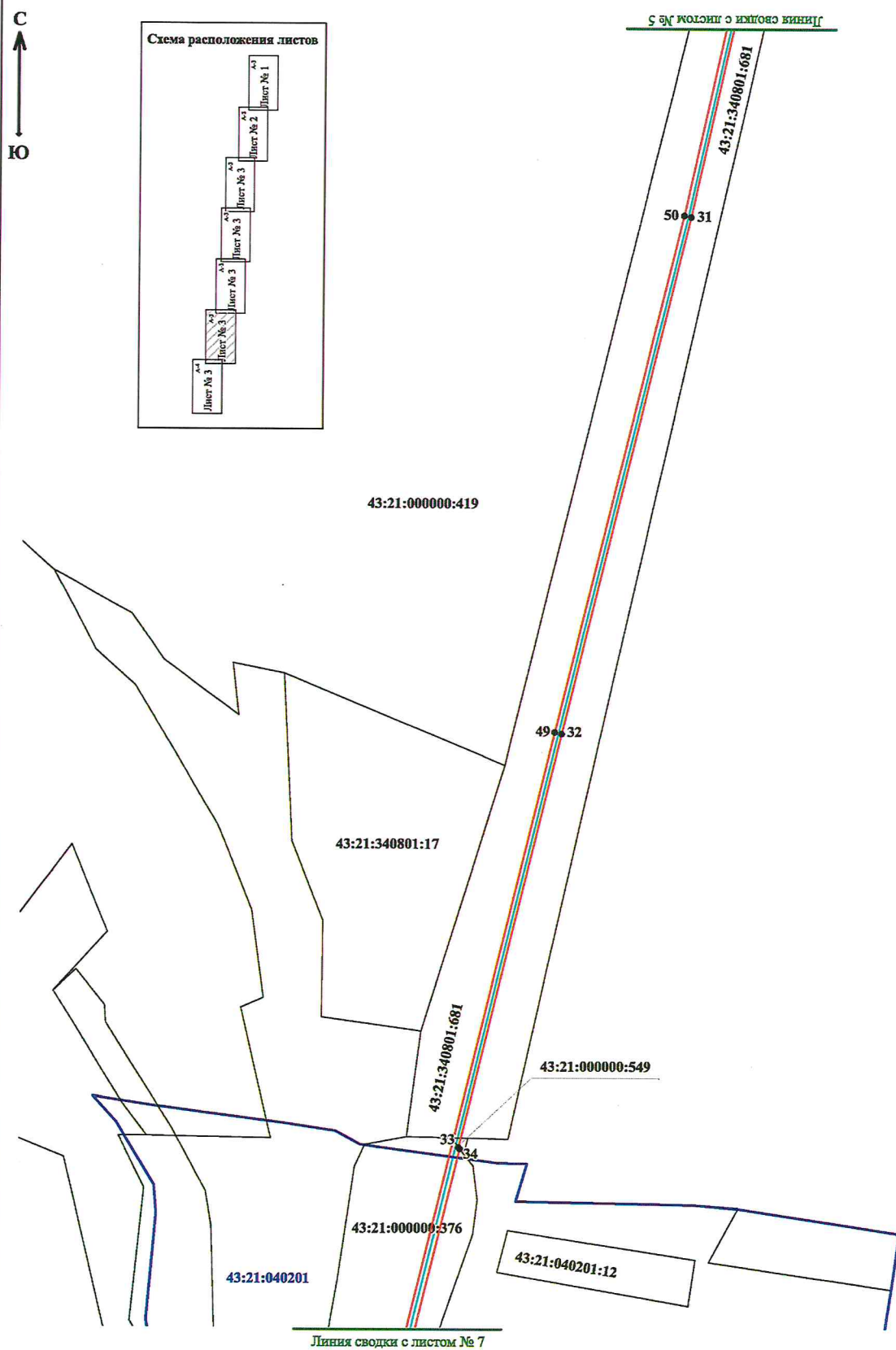
«Газопровод межпоселковый от газопровода ГРС Нолинск – с. Зыково до с. Ботылы с отключающим устройством на д. Зубари Нолинского района Кировской области»



Условные знаки и обозначения:

- - трасса объекта, на которую формируется охранная зона;
- - границы охранной зоны нового объекта;
- - границы земельных участков по сведениям ЕГРН;
- - границы кадастрового деления по сведениям ЕГРН;
- 32 - характерные точки углов поворота охранной зоны;
- 43:21:000000:549 - кадастровый номер земельного участка;
- 43:21:340801 - номер кадастрового квартала.

«Газопровод межпоселковый от газопровода ГРС Нолинск – с. Зыково до с. Ботыли с отключающим устройством на д. Зубари Нолинского района Кировской области»



Условные знаки и обозначения:

- - трасса объекта, на которую формируется охранная зона;
- — - границы охранной зоны нового объекта;
- границы земельных участков по сведениям ЕГРН;
- границы кадастрового деления по сведениям ЕГРН;
- 36 - характерные точки углов поворота охранной зоны;

43:21:000000:549 - кадастровый номер земельного участка;

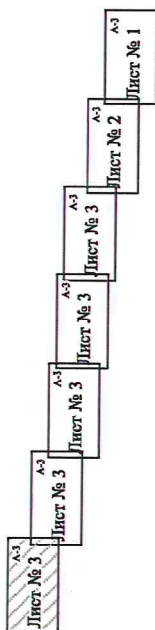
43:21:340801 - номер кадастрового квартала.

Масштаб: 1:3000

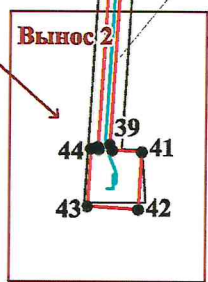
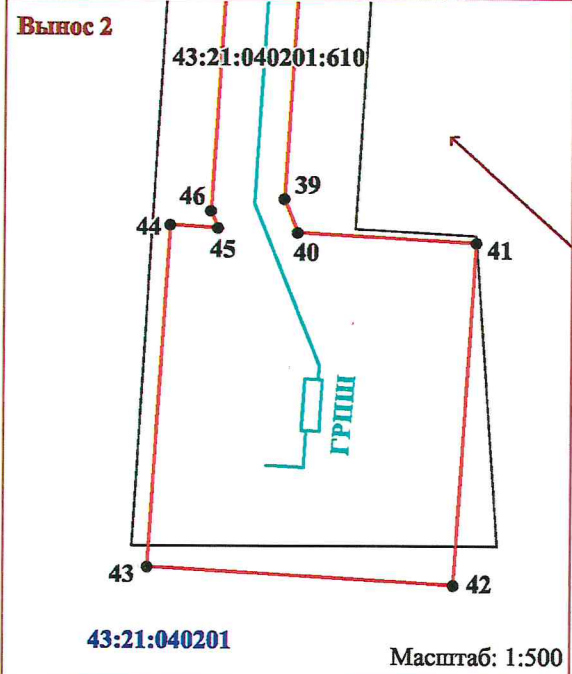
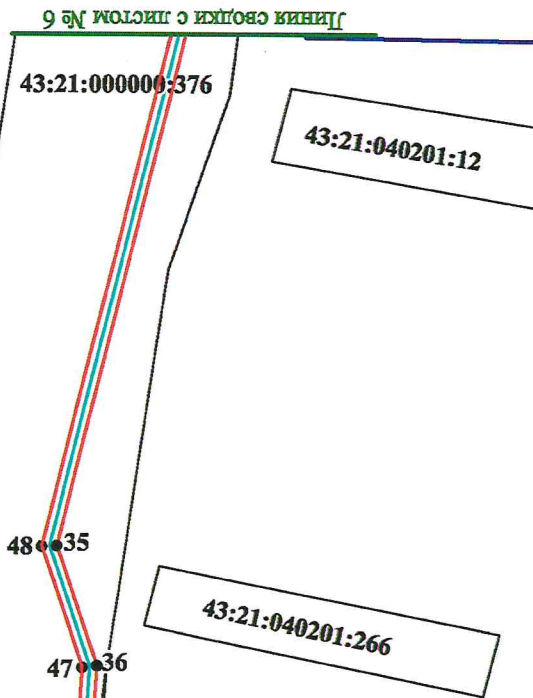
«Газопровод межпоселковый от газопровода ГРС Нолинск – с. Зыково до с. Ботыли с отключающим устройством на д. Зубари Нолинского района Кировской области»

С
↑
Ю

Схема расположения листов



43:21:040201



Условные знаки и обозначения:

- трасса объекта, на которую формируется охранная зона;
- границы охранной зоны нового объекта;
- границы земельных участков по сведениям ЕГРН;
- границы кадастрового деления по сведениям ЕГРН;
- 42 - характерные точки углов поворота охранной зоны;
- 43:21:040201:610 - кадастровый номер земельного участка;
- 43:21:040201 - номер кадастрового квартала.