



**МИНИСТЕРСТВО ИМУЩЕСТВЕННЫХ ОТНОШЕНИЙ
КИРОВСКОЙ ОБЛАСТИ
РАСПОРЯЖЕНИЕ**

18.04.2024

№ 421

г. Киров

Об утверждении границ охранной зоны газопровода

В соответствии с подпунктом 1 пункта 2 статьи 56, пунктом 6 статьи 105 Земельного кодекса Российской Федерации, постановлением Правительства Российской Федерации от 20.11.2000 № 878 «Об утверждении Правил охраны газораспределительных сетей», Положением о министерстве имущественных отношений Кировской области, утвержденным постановлением Правительства Кировской области от 15.02.2021 № 81-П «Об утверждении Положения о министерстве имущественных отношений Кировской области», на основании заявления АО «Газпром газораспределение Киров» от 26.03.2024 № ВО-09/1815, учитывая представленные материалы по описанию местоположения границ охранной зоны сооружения «Газопровод межпоселковый от газопровода на д. Зоткино до д. Адово – д. Меркуши с отключающими устройствами на д. Петрушино, д. Верхний Чам, починок Александровский, д. Рублёво Уржумского района Кировской области» (код стройки 43/1618-2) (далее – Газопровод):

1. Утвердить границы охранной зоны Газопровода, расположенного по адресу: Российская Федерация, Кировская область, Уржумский район, в соответствии с графическим описанием местоположения границ и координатным описанием характерных точек этих границ согласно приложению.

2. Наложить бессрочно ограничения (обременения) на входящие в охранную зону газораспределительных сетей, указанных в пункте

1 настоящего распоряжения, земельные участки, определив условия их использования в соответствии с Правилами охраны газораспределительных сетей, утвержденными постановлением Правительства Российской Федерации от 20.11.2000 № 878 «Об утверждении Правил охраны газораспределительных сетей».

3. Убытки, в том числе упущенная выгода, причиненные ограничением прав лиц, указанных в пункте 2 статьи 57.1 Земельного кодекса Российской Федерации, в связи с установлением границы охранной зоны газораспределительных сетей, указанных в пункте 1 настоящего распоряжения, подлежат возмещению таким лицам собственником сооружения в полном объеме с учетом особенностей и в срок, установленный статьей 57.1 Земельного кодекса Российской Федерации.

4. Отделу управления земельными ресурсами министерства имущественных отношений Кировской области:

4.1. Обеспечить опубликование настоящего распоряжения на официальном сайте министерства имущественных отношений Кировской области (www.dgs.kirovreg.ru) в течение 10 календарных дней со дня его подписания.

4.2. Направить сведения об утвержденных границах охранной зоны газопровода, указанного в пункте 1 настоящего распоряжения, в течение 5 рабочих дней в орган регистрации прав.

5. Контроль за выполнением распоряжения оставляю за собой.

И.о. министра имущественных отношений Кировской области С.А. Казаковцев



Огородова Светлана Николаевна
(8332) 27-27-33 (доб. 3354)

Приложение
УТВЕРЖДЕНО

распоряжением министерства
имущественных отношений
Кировской области
от 18.04.2024 № 424

Координатное описание

характерных точек границы охранной зоны сооружения трубопроводного транспорта «Газопровод межпоселковый от газопровода на д. Зоткино до д. Адово – д. Меркуши с отключающими устройствами на д. Петрушино, д. Верхний Чам, починок Александровский, д. Рублёво Уржумского района Кировской области» (код стройки 43/1618-2)

1	Координаты в системе координат МСК-43	
	Х	У
2	3	
1	425067.63	2207634.33
2	425063.79	2207633.23
3	425083.35	2207565.11
4	425161.36	2207293.46
5	425120.19	2207277.96
6	425135.33	2207212.10
7	425183.60	2206969.84
8	425194.10	2206893.83
9	425159.65	2206744.39
10	425092.89	2206561.70
11	424976.09	2206429.23
12	425079.39	2205957.27
13	425194.04	2205427.06
14	425214.63	2205318.02
15	425226.52	2205277.64
16	425240.47	2205211.43
17	425245.87	2205033.11
18	425249.22	2204977.70
19	425253.67	2204936.98
20	425257.65	2204781.93
21	425381.59	2204382.82
22	425607.66	2203755.70
23	425602.01	2203753.83
24	425603.25	2203750.03
27	425609.01	2203751.94
28	425657.16	2203617.12
29	425705.29	2203431.20

30	425732.43	2203295.82
31	425778.82	2203157.99
32	425894.91	2202815.52
33	426054.20	2202418.71
34	426107.44	2202280.17
35	426146.44	2202181.90
36	426158.63	2202149.94
37	426209.90	2202042.98
38	426278.99	2201880.66
39	426221.52	2201702.16
40	426173.20	2201648.46
41	426117.89	2201499.46
42	426115.74	2201500.27
43	426114.34	2201496.53
44	426116.51	2201495.71
45	426075.11	2201390.22
46	426300.99	2200961.70
47	426352.34	2200865.90
48	426441.82	2200692.85
49	426519.12	2200537.33
50	426653.12	2200241.20
51	426738.99	2200051.84
52	426864.51	2199708.22
53	426900.00	2199435.44
54	427114.36	2198961.77
55	427264.13	2198554.97
56	427146.07	2198413.81
57	427096.64	2198337.11
58	427028.45	2198231.06
59	426903.04	2198060.54
60	426823.49	2197677.27
61	426712.46	2197223.10
62	426751.32	2196583.57
63	426812.35	2196081.18
64	426864.87	2195895.76
65	426992.03	2195858.26
66	427284.23	2195794.71
67	427404.62	2195750.79
68	427649.38	2195724.30
69	427863.56	2195686.09
70	428061.60	2195645.07
71	428129.32	2195644.45
72	428504.32	2195589.85
73	428653.04	2195552.75
74	428717.96	2195555.11
75	428910.95	2195517.27
76	429064.97	2195505.20
77	429208.28	2195474.48
78	429257.13	2195456.78

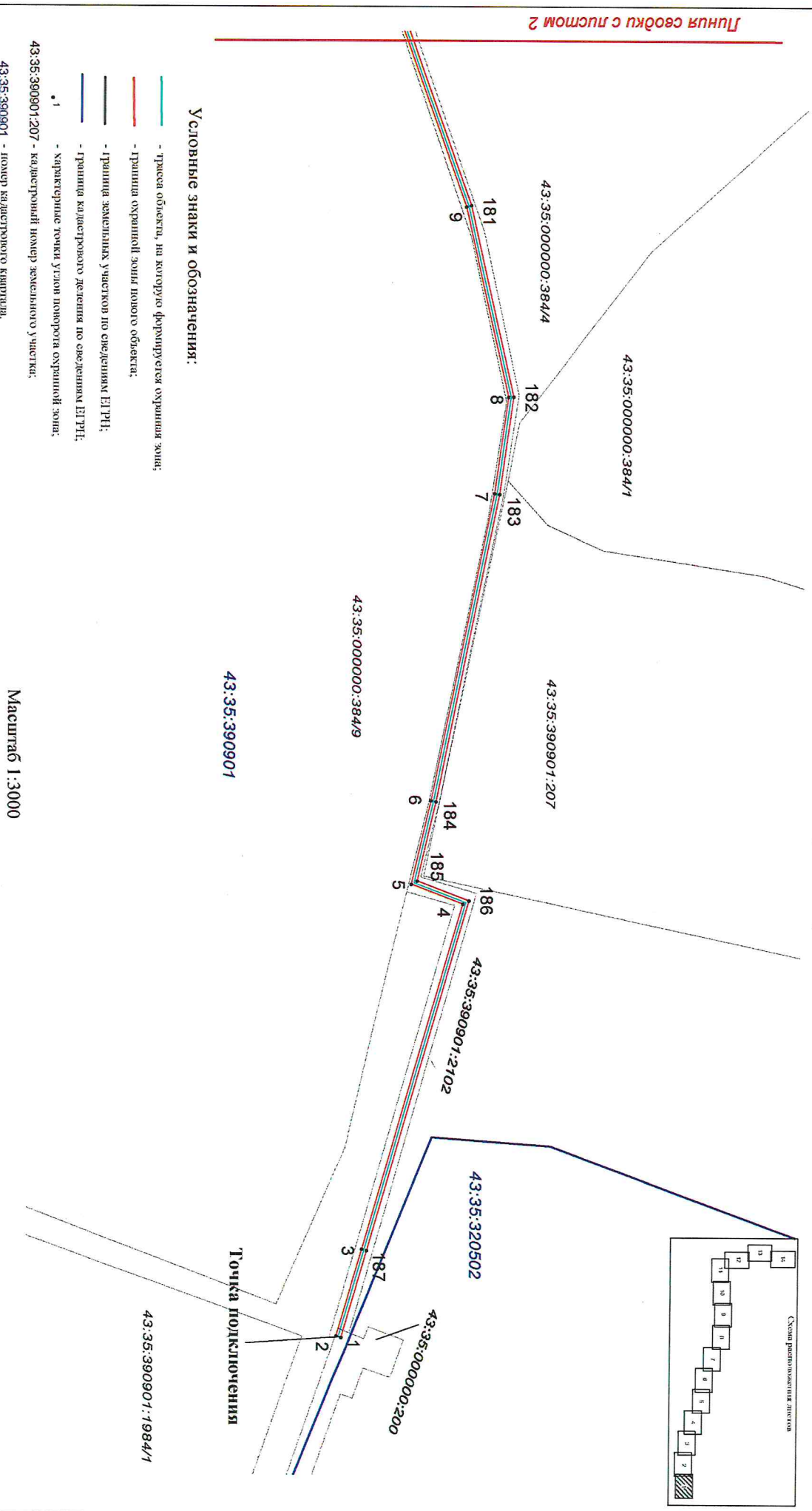
79	429316.10	2195438.39
80	429374.16	2195440.93
81	429374.48	2195431.49
82	429361.31	2195384.08
83	429357.82	2195383.06
84	429354.26	2195380.66
189	429352.94	2195378.78
190	429351.68	2195375.32
191	429351.28	2195373.00
192	429351.54	2195370.26
193	429353.16	2195366.68
194	429356.36	2195363.81
195	429361.73	2195362.15
196	429367.46	2195362.94
197	429370.10	2195364.57
198	429371.97	2195366.97
199	429373.14	2195370.22
200	429373.57	2195374.04
85	429372.37	2195378.03
86	429369.83	2195381.04
87	429365.20	2195383.14
88	429378.50	2195430.89
89	429378.16	2195441.11
90	429431.96	2195443.34
91	429735.90	2195760.50
92	429827.94	2195822.03
93	430228.07	2196069.48
94	430266.58	2196013.72
95	430366.54	2196018.54
96	430495.93	2196120.36
97	430511.49	2196115.87
98	430512.30	2196110.69
99	430515.42	2196107.45
201	430519.65	2196105.44
202	430525.39	2196104.13
203	430529.64	2196104.65
204	430533.24	2196106.97
205	430535.16	2196109.78
206	430536.38	2196114.43
207	430536.09	2196117.94
208	430533.61	2196122.43
209	430529.53	2196124.91
210	430523.26	2196126.43
100	430518.45	2196125.91
101	430515.24	2196123.99
102	430512.44	2196119.75
103	430506.03	2196121.61
104	430506.92	2196124.74
105	430503.23	2196130.98

106	430499.75	2196129.02
107	430502.60	2196124.18
108	430502.18	2196122.72
109	430495.07	2196124.77
110	430365.08	2196022.48
111	430268.60	2196017.83
112	430229.21	2196074.88
113	429825.78	2195825.39
114	429733.32	2195763.58
115	429430.18	2195447.27
116	429376.01	2195445.02
117	429316.62	2195442.41
118	429258.39	2195460.59
119	429209.38	2195478.33
120	429065.54	2195509.16
121	428911.49	2195521.23
122	428718.28	2195559.13
123	428653.46	2195556.77
124	428505.09	2195593.77
125	428129.62	2195648.45
126	428062.02	2195649.07
127	427864.32	2195690.01
128	427649.94	2195728.26
129	427405.54	2195754.71
130	427285.35	2195798.57
131	426993.02	2195862.13
132	426868.11	2195898.98
133	426816.31	2196081.90
134	426755.30	2196583.90
135	426716.48	2197222.73
136	426827.39	2197676.39
137	426906.77	2198058.87
138	427031.75	2198228.80
139	427100.60	2198335.95
140	427149.29	2198411.43
141	427268.68	2198554.18
142	427118.06	2198963.29
143	426903.88	2199436.54
144	426868.42	2199709.18
145	426742.69	2200053.35
146	426656.76	2200242.85
147	426522.74	2200539.05
148	426445.38	2200694.65
149	426355.88	2200867.75
211	426304.53	2200963.58
150	426079.51	2201390.46
151	426120.87	2201495.99
152	426176.68	2201646.35
153	426225.06	2201700.12

154	426283.25	2201880.86
155	426213.54	2202044.62
156	426162.31	2202151.52
157	426150.16	2202183.36
158	426111.16	2202281.63
159	426057.92	2202420.17
160	425898.66	2202816.90
161	425782.61	2203159.27
162	425736.30	2203296.86
163	425709.19	2203432.09
164	425660.98	2203618.30
165	425612.11	2203755.18
166	425385.39	2204384.07
167	425261.63	2204782.59
168	425267.71	2204782.59
169	425267.97	2204786.59
170	425261.52	2204786.91
171	425257.67	2204937.25
172	425253.20	2204978.04
173	425249.86	2205033.31
174	425244.45	2205211.91
175	425230.40	2205278.62
176	425218.53	2205318.96
177	425197.96	2205427.86
178	425083.30	2205958.12
179	424980.43	2206428.11
180	425096.38	2206559.62
181	425163.49	2206743.25
182	425198.17	2206893.65
183	425187.55	2206970.50
184	425139.25	2207212.94
185	425124.87	2207275.44
186	425166.22	2207291.02
187	425087.20	2207566.21
1	425067.63	2207634.33

Приложение
 УТВЕРЖДЕНО
 Распоряжением Министерства имущественных
 отношений Кировской области
 от 18.04.2024 № 421

«Газопровод межпоселковый от газопровода на д. Замкино до д. Адово - д. Меркуши с отключением устройствами на д. Петрушино, д. Верхний Чащ, починки
 Александровский, д. Рублёво Уражумского района Кировской области»

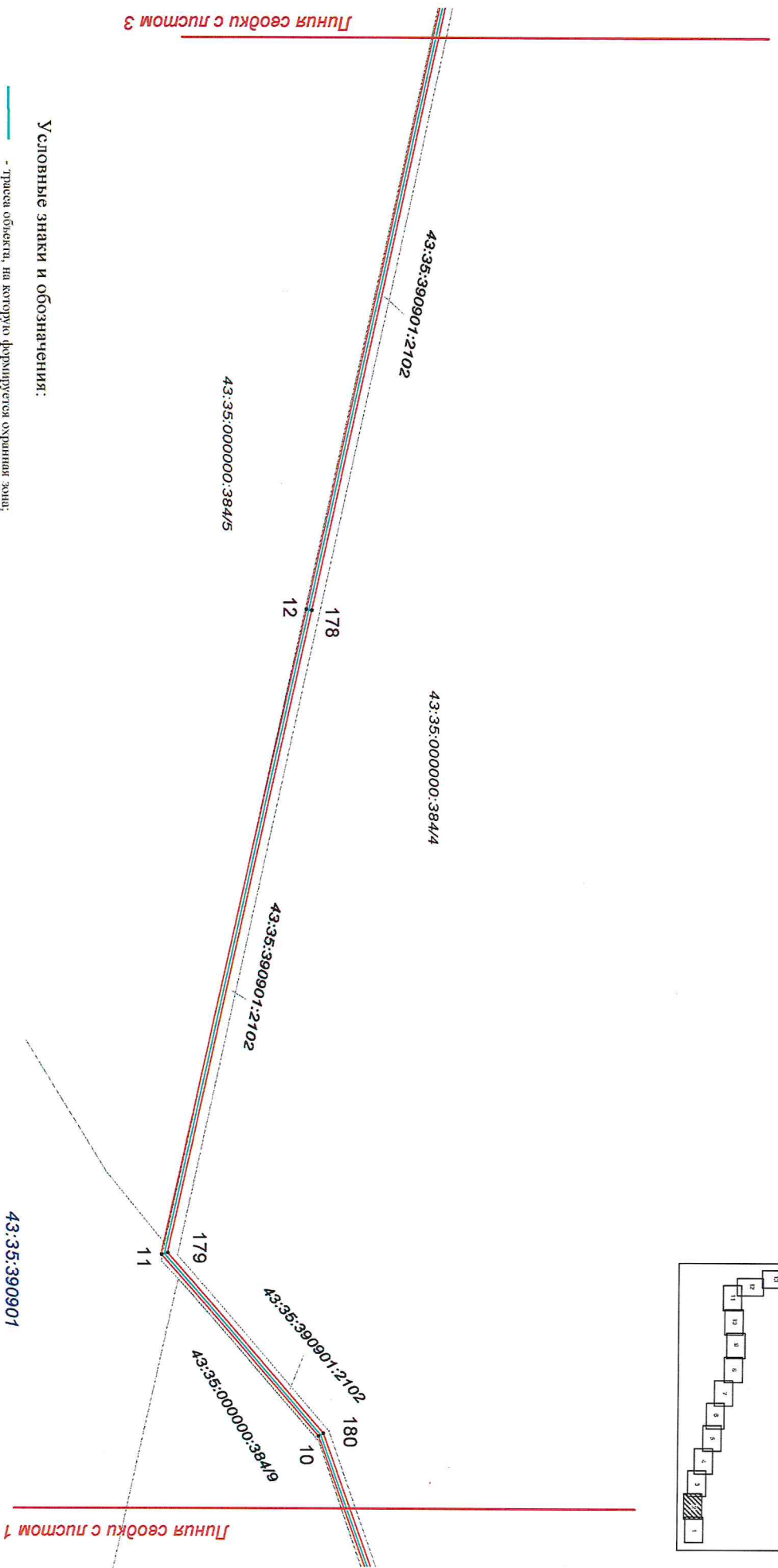
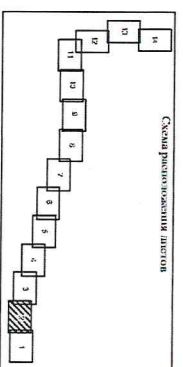


Условные знаки и обозначения:

- трасса объекта, на которую формулируется охранная зона;
 - граница охранной зоны нового объекта;
 - граница земельных участков по сведениям ЕИРЦ;
 - граница кадастрового деления по сведениям ЕИРЦ;
 - характеристика точки угла поворота охранной зоны;
- 1 - кадастровый номер земельного участка;
 43:35:390901 - номер кадастрового квартала.

Масштаб 1:3000

«Газопровод межпоселковый от газопровода на д. Золотино до д. Дёдово - д. Меркуши с отклонениями устройствами на д. Петрушино, д. Верхний Чам, починок Александровский, д. Рублёво Урюжского района Куровской области»

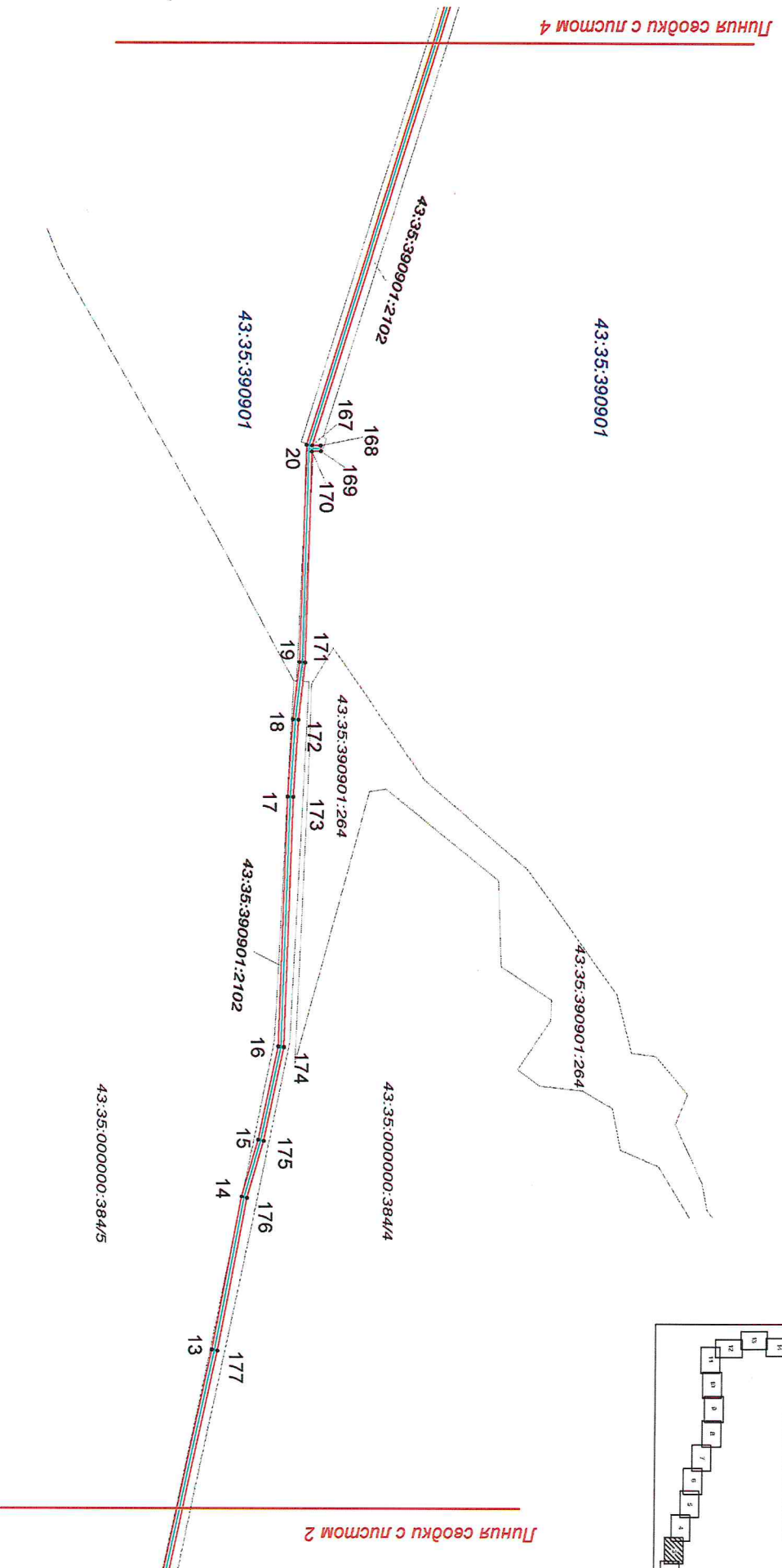
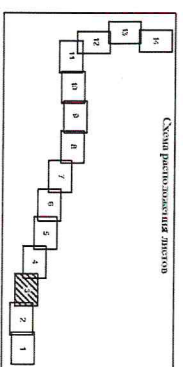


Условные знаки и обозначения:

- - Граница объекта, на которую формируется охранная зона;
 - - Граница охранной зоны нового объекта;
 - - Граница земельных участков по сведениям ЕГРН;
 - - Граница кадастрового деления по сведениям ЕПЦ;
 - * 1 - Характерные точки углов поворота охранной зоны;
- 43:35:390901:207 - кадастровый номер земельного участка;
 43:35:390901 - номер кадастрового квартала.

Масштаб 1:3000

«Газопровод межпоселковый от газопровода на д. Золотино до д. Адово - д. Меркуши с отклонениемми устройствами на д. Петрушино, д. Верхний Чап, починок
Александровский, д. Рублёво Удму́тского района Кировской области»

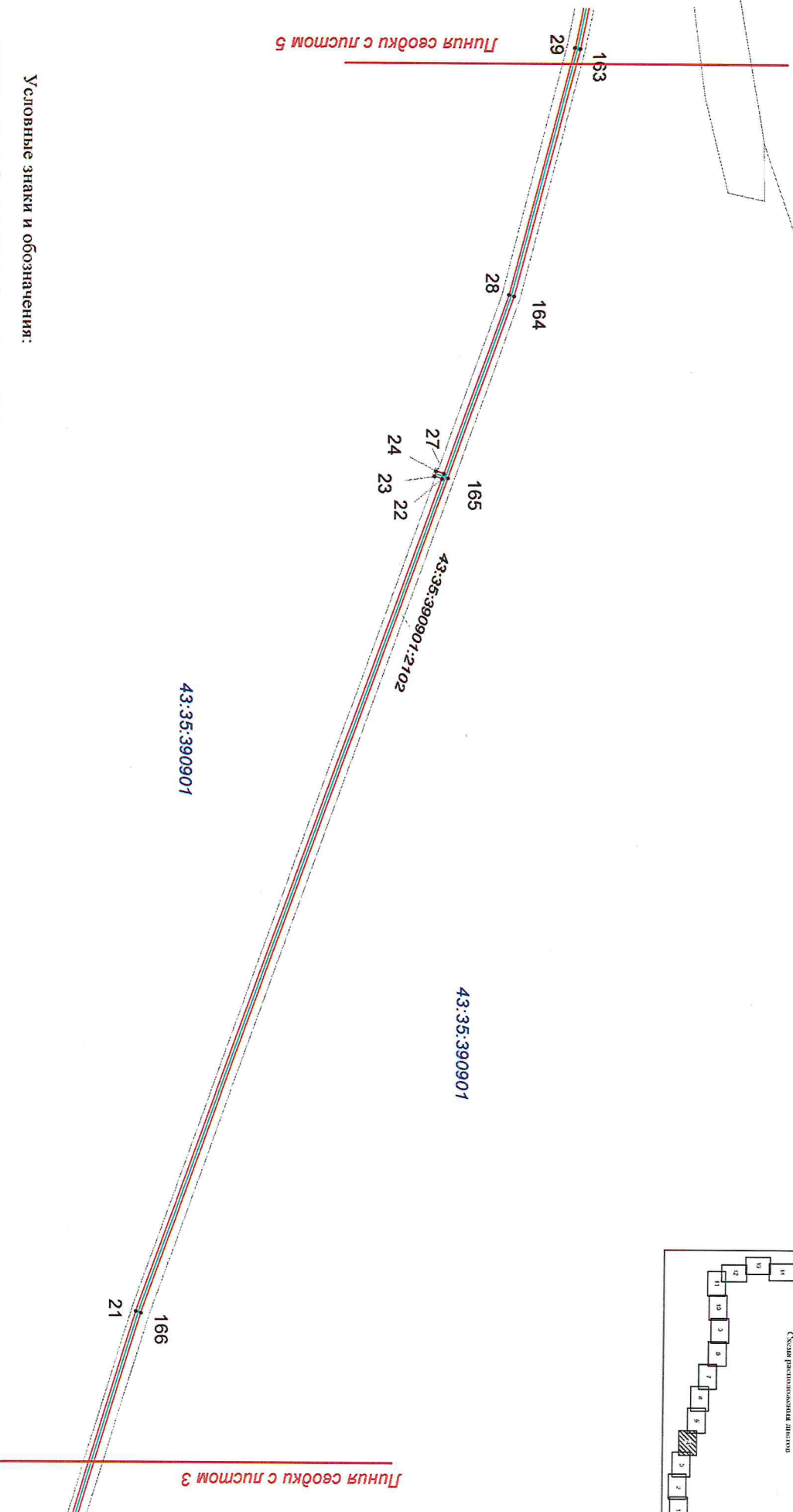
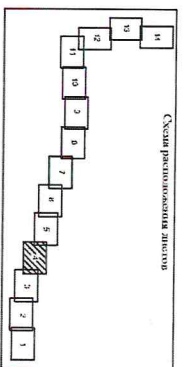


Условные знаки и обозначения:

- трасса объекта, на которую формуруется охранная зона;
- граница охранный зоны нового объекта;
- границы земельных участков по сведениям ЕПРН;
- границы кадастрового деления по сведениям ЕПРН;
- характерные точки углов поворота охранный зоны;
- характерные точки углов поворота земельного участка;
- номер кадастрового квартала.

Масштаб 1:3000

«Газопровод межпоселковый от газопровода на д. Золкино до д. Адово - д. Меркуши с отключающими устройствами на д. Петрушино, д. Верхний Чал, починок Александровский, д. Рублёво Уржумского района Куровской области»

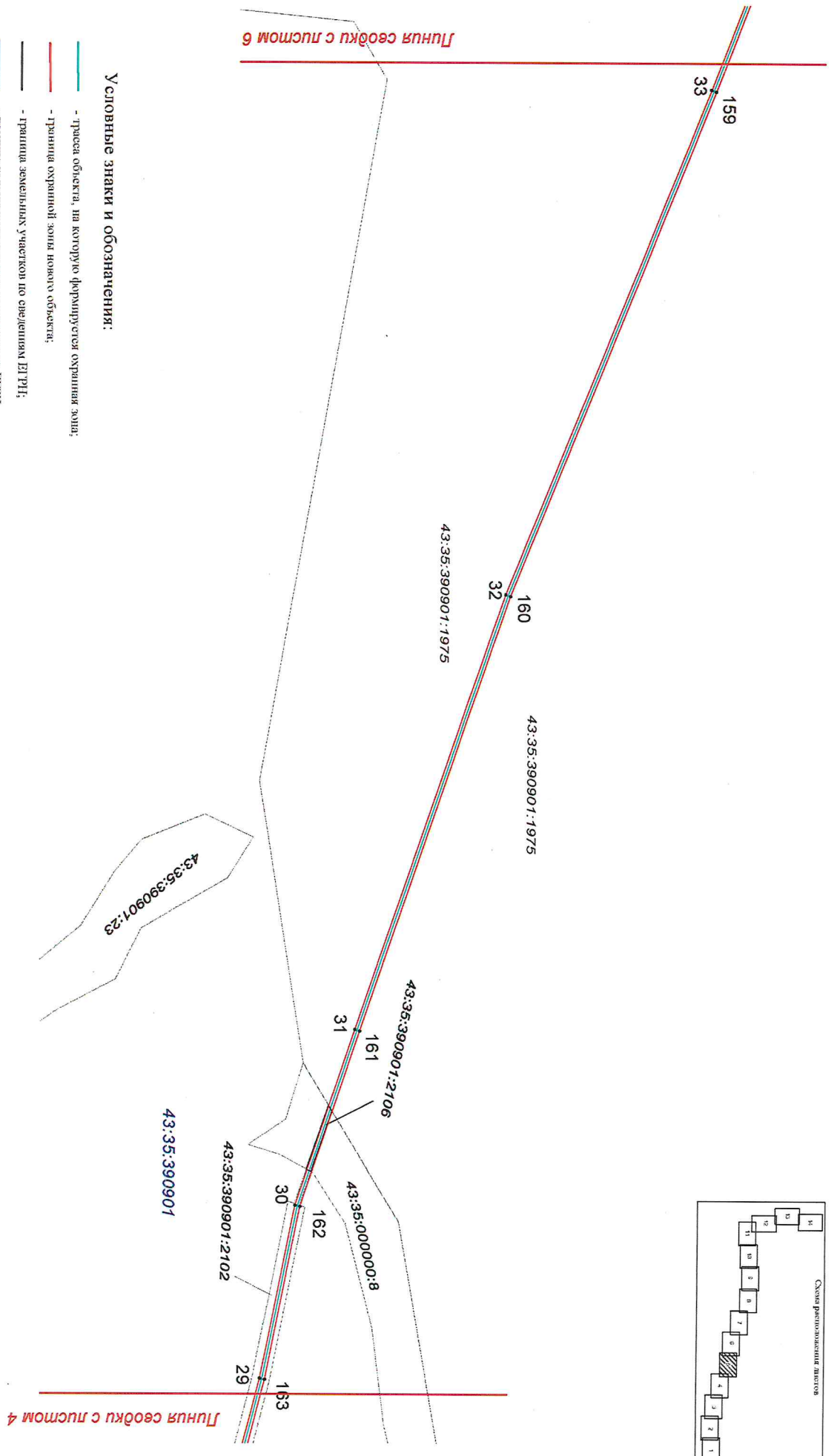
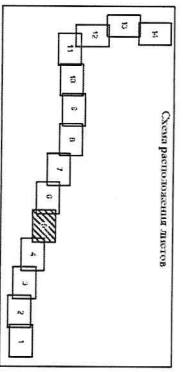


Условные знаки и обозначения:

- Трасса объекта, на которую формулируется охранная зона;
 - Граница охранной зоны нового объекта;
 - Граница земельных участков по сведениям ЕПН;
 - Граница кадастрового деления по сведениям ЕПН;
 - Характерные точки углов поворота охранной зоны;
- * 1 - кадастровый номер земельного участка;
 43:35:390901 - номер кадастрового квартала.

Масштаб 1:3000

«Газопровод межпоселковый от газопровода на д. Золкина до д. Дового - д. Меркуши с отключающими устройствами на д. Петручино, д. Верхний Чам, починок Александровский, д. Рублёво Ужурского района Кировской области»

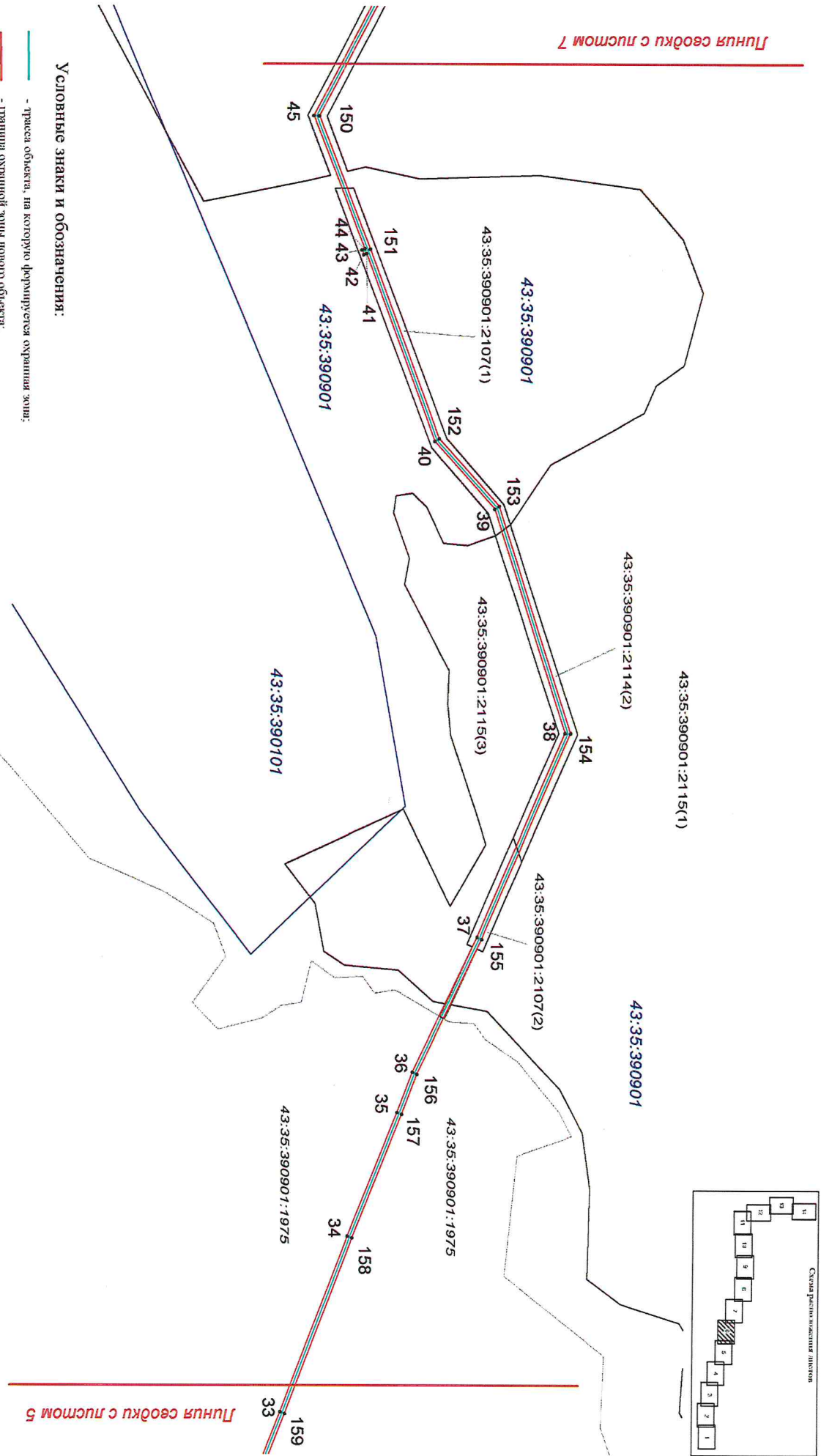


Условные знаки и обозначения:

- пресека объекта, на котором формируется охранная зона;
- граница охранной зоны нового объекта;
- граница земельных участков по сведениям ЕГРП;
- граница кадастрового деления по сведениям ЕГРН;
- характерные точки углов поворота охранной зоны;
- характеристика кадастровый номер земельного участка;
- номер кадастрового квартала.

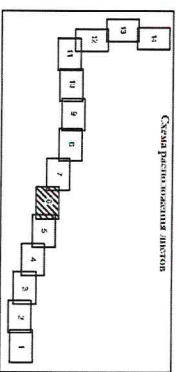
Масштаб 1:3000

«Газопровод межпоселковый от газопровода на д. Золкино до д. Даво - д. Меркуши с отключающими устройствами на д. Петрушино, д. Верхний Чап, починки Александровский, д. Рублёво Уржумского района Кировской области»



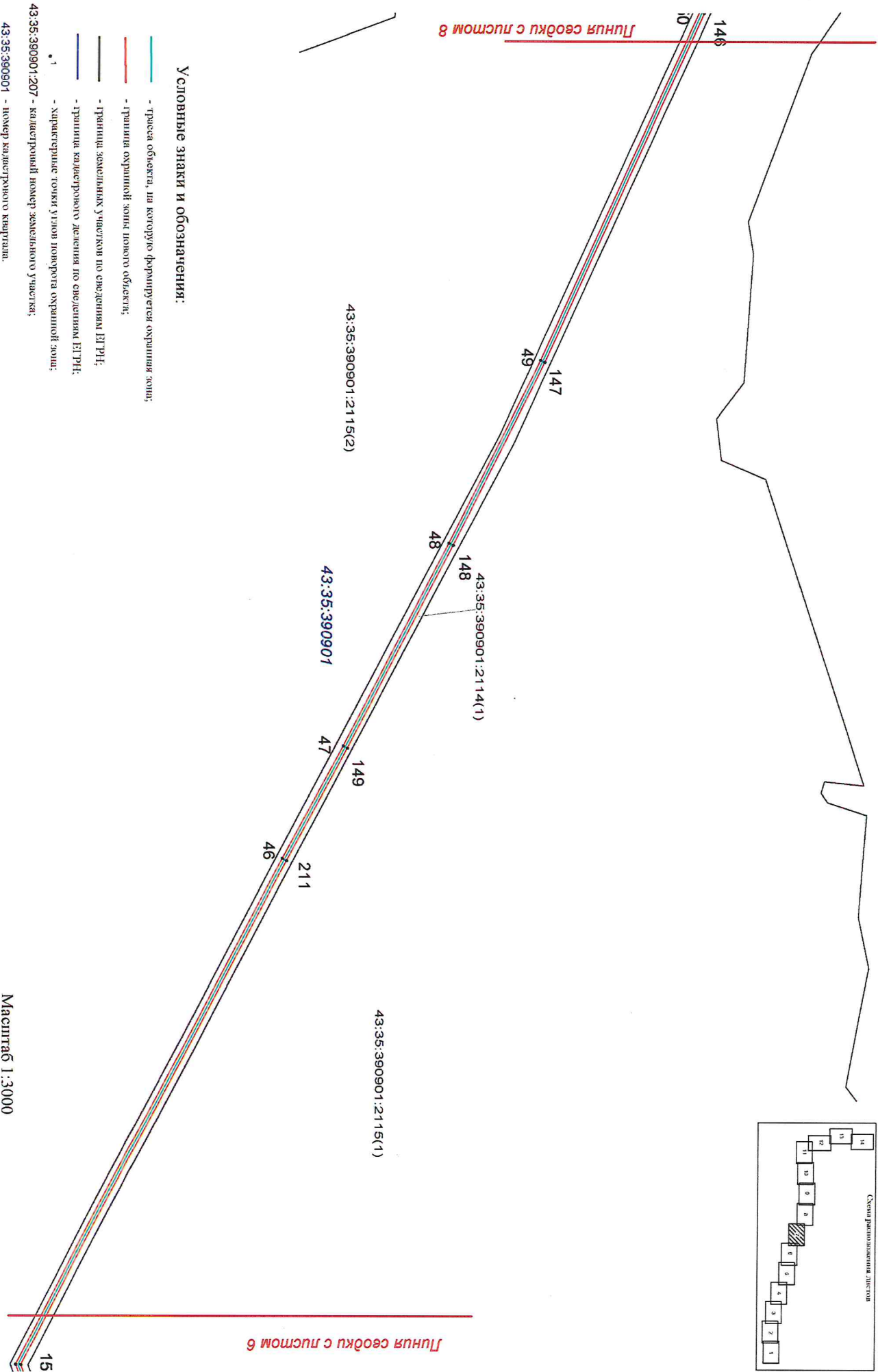
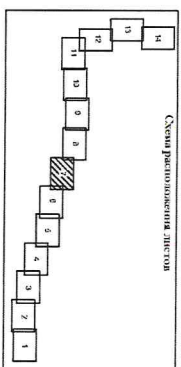
УСЛОВНЫЕ ЗНАКИ И ОБОЗНАЧЕНИЯ:

- трамва объекта, на которую формулируется охранный знак;
 - граница охранный зоны нового объекта;
 - граница земельных участков по сведениям ЕПРН;
 - граница кадастрового деления по сведениям ЕПРН;
 - характерные точки угла поворота охранный зоны;
 - * 1 - характерные точки угла поворота земельного участка;
- 43:35:390901 - номер кадастрового квартала.



Масштаб 1:3000

«Газопровод межпоселковый от газопровода на д. Золтино до д. Адвоо - д. Меркуши с отключающими устройствами на д. Петрушина, д. Верхний Чап, починок Александровский, д. Рублёво Уржумского района Куровской области»

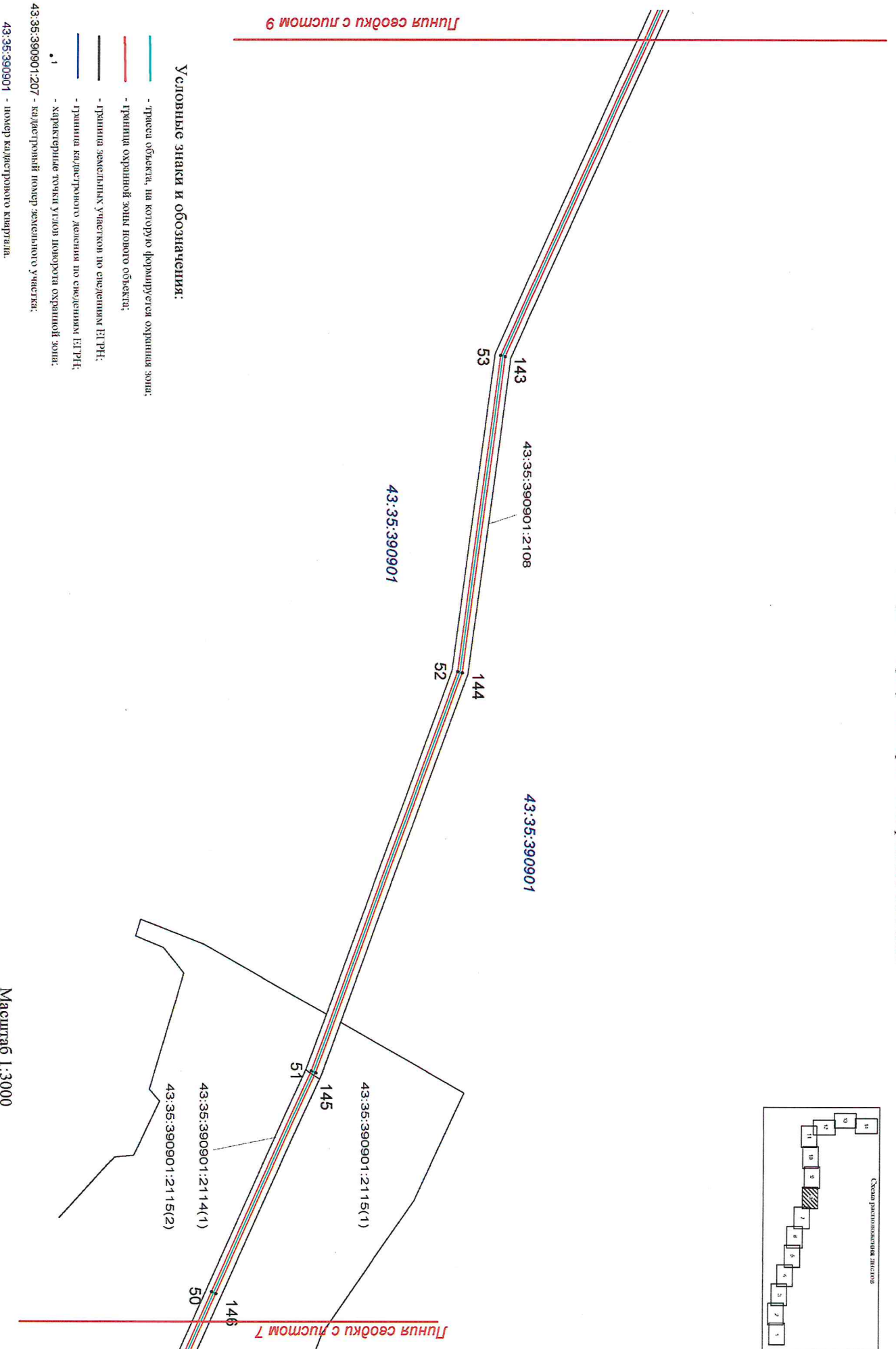
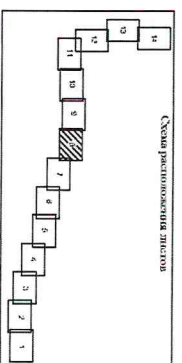


Условные знаки и обозначения:

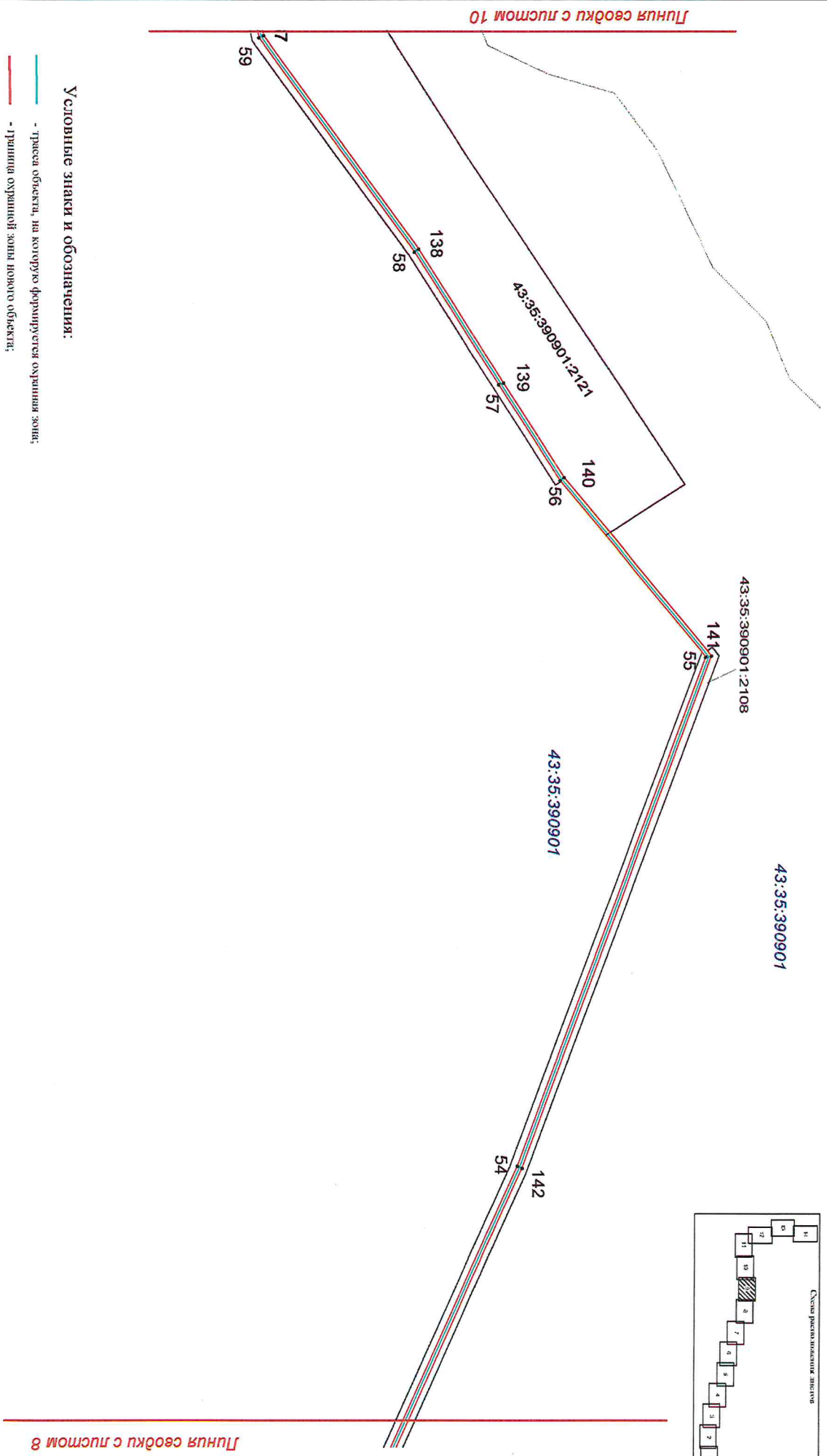
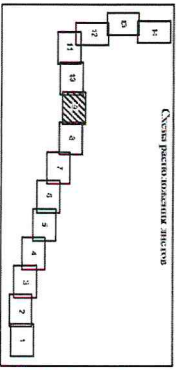
- граница объекта, на которую формируются охранная зона;
 - граница охранной зоны нового объекта;
 - граница земельного участка по сведениям ИУИ;
 - граница кадастрового деления по сведениям ЕИРН;
 - характеристика точки угла поворота охранной зоны;
- * 1 - характеристика точки угла поворота охранной зоны;
- 43:35:390901:207 - кадастровый номер земельного участка;
- 43:35:390901 - номер кадастрового квартала.

Масштаб 1:3000

«Газопровод межпоселковый от газопровода на д. Золотино до д. Даво - д. Меркуши с отключающими устройствами на д. Петрушино, д. Верхний Чап, починок Александровский, д. Рублёво Урюжского района Кировской области»



«Газопровод межпоселковый от газопровода на д. Золотино до д. Адово - д. Меркуши с объектами устройства на д. Петрушино, д. Верхний Чап, починок Александровский, д. Рубёво Уржумского района Кировской области»

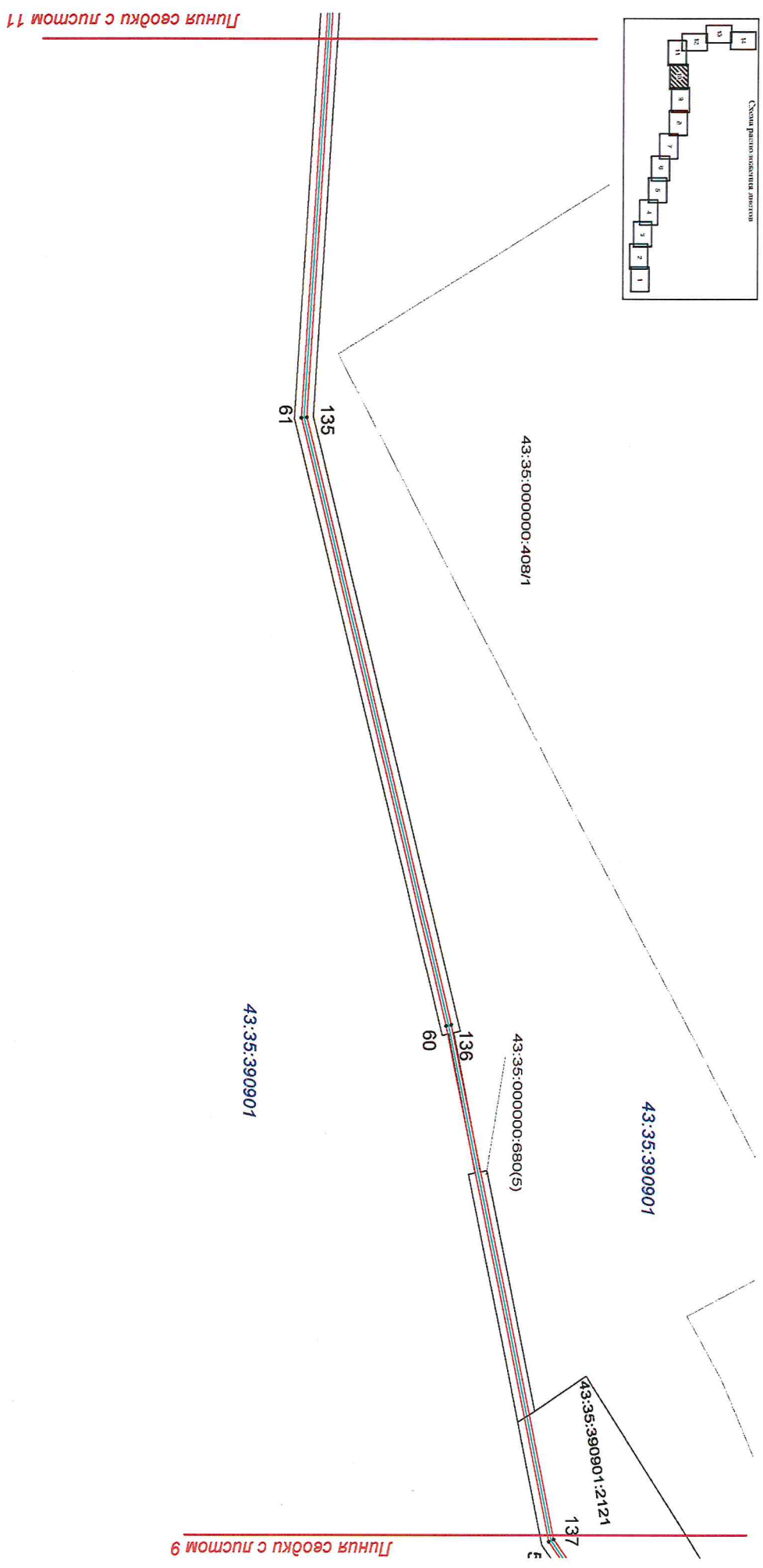
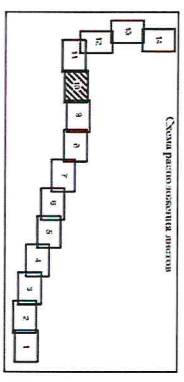


Условные знаки и обозначения:

- Трасса объекта, на которую формируется охранный зона;
- Граница охранный зоны нового объекта;
- Граница земельного участка по сведениям ЕГРП;
- Граница кадастрового деления по сведениям ЕГРП;
- Характерные точки углов поворота охранный зоны;
- * 1 - кадастровый номер земельного участка;
- 43:35:390901 - номер кадастрового квартала.

Масштаб 1:3000

«Газопровод межпоселковый от газопровода на д. Золотина до д. Даво - д. Мерухин с отключающими устройствами на д. Петрушино, д. Верхний Чам, починок Александровский, д. Рудяво Уржумского района Кировской области»



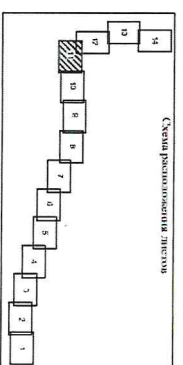
Условные знаки и обозначения:

- граница объекта, на которую формируется охранный зона;
 - граница охранный зоны нового объекта;
 - граница земельных участков по сведениям ЕЛРН;
 - граница кадастрового деления по сведениям ЕЛРН;
 - характерные точки углов поворота охранный зоны;
- 43:35:390901:207 - кадастровый номер земельного участка;
43:35:390901 - номер кадастрового квартала.

Масштаб 1:3000

«Газовод межпоселковый от газопровода на д. Золтино до д. Адово - д. Меркуши с отключающими устройствами на д. Петрушина, д. Верхний Чам, починок Александровский, д. Рублёво Урайского района Куровской области»

Лист сводки с листом 12



43:35:000000:408/1

65
131

43:35:390901:1939

64
132

43:35:390901:1939

63
133

43:35:000000:680(5)

43:35:390901

43:35:390901

62
134

Лист сводки с листом 10

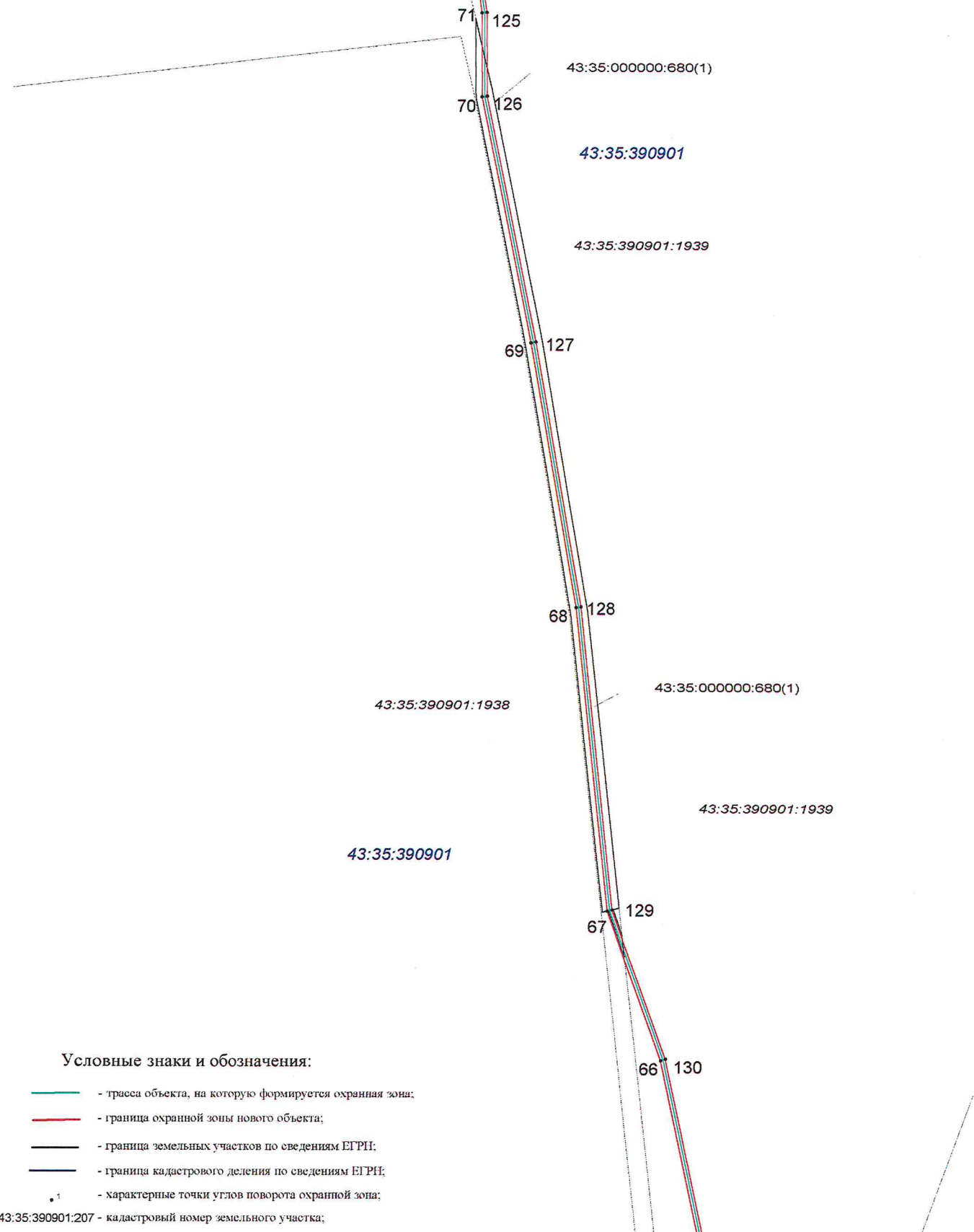
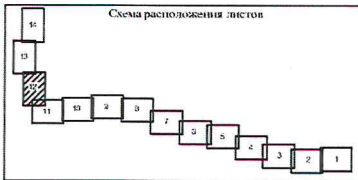
Условные знаки и обозначения:

- граница объекта, на которую формируется охранная зона;
 - граница охранный зоны нового объекта;
 - граница земельных участков по сведениям ЕИРЧ;
 - граница кадастрового деления по сведениям ЕГРН;
 - характерные точки углов поворота охранный зон;
- 43:35:390901:207 - кадастровый номер земельного участка;
- 43:35:390901 - номер кадастрового квартала.

Масштаб 1:3000

«Газопровод межпоселковый от газопровода на д. Зоткино до д. Адово - д. Меркуши с отключающими устройствами на д. Петрушино, д. Верхний Чам, починок Александровский, д. Рублёво Уржумского района Кировской области»

Лист сводки с листом 13



Условные знаки и обозначения:

- - трасса объекта, на которую формируется охранная зона;
- - граница охранной зоны нового объекта;
- - граница земельных участков по сведениям ЕГРН;
- - граница кадастрового деления по сведениям ЕГРН;
- - характерные точки углов поворота охранной зона;

43:35:390901:207 - кадастровый номер земельного участка;

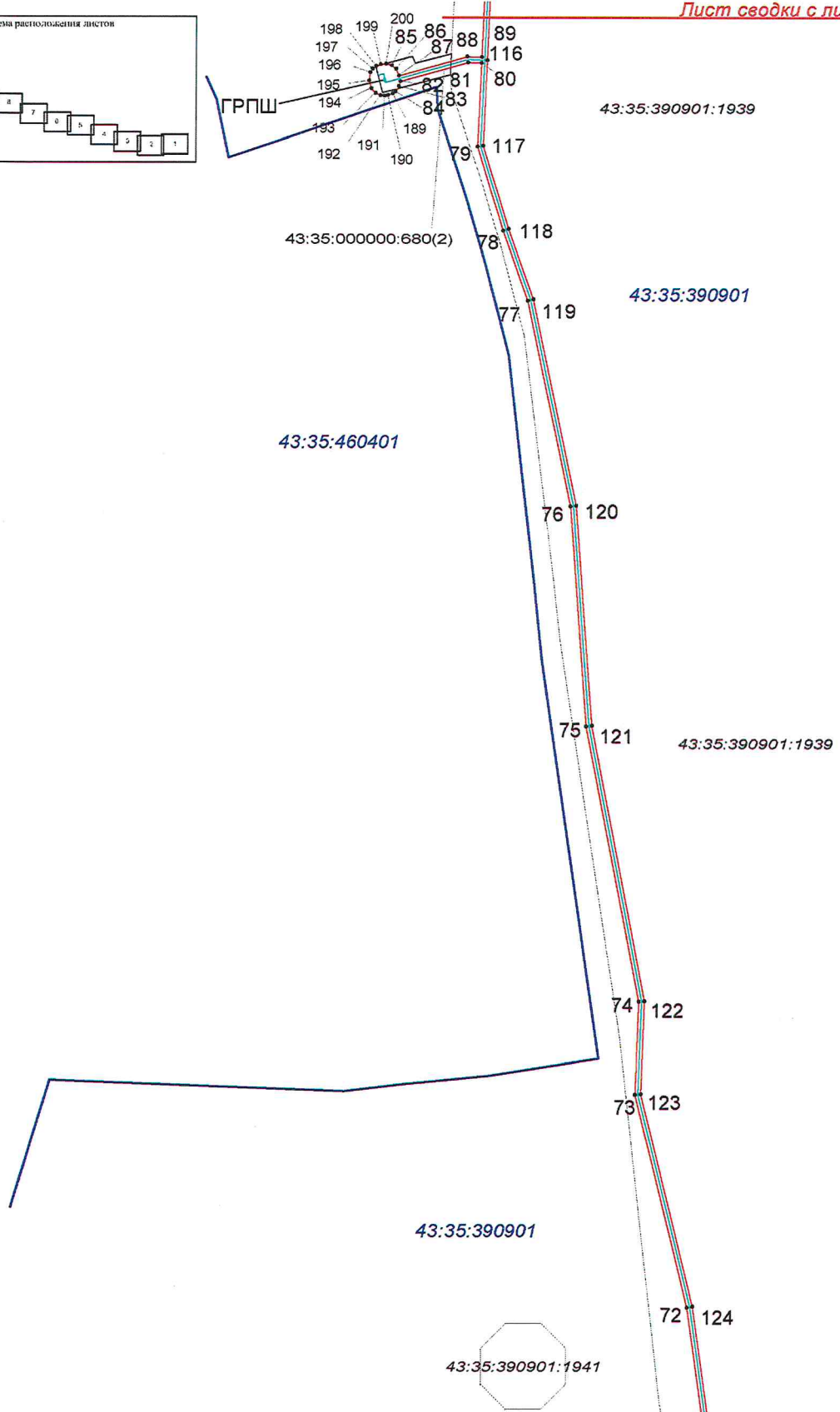
43:35:390901 - номер кадастрового квартала.

Масштаб 1:3000

Лист сводки с листом 11

«Газопровод межпоселковый от газопровода на д. Зоткино до д. Адово - д. Меркуши с отключающими устройствами на д. Петрушино, д. Верхний Чам, починок Александровский, д. Рублёво Уржумского района Кировской области»

Лист сводки с листом 14



Условные знаки и обозначения:

- - трасса объекта, на которую формируется охранная зона;
- - граница охранной зоны нового объекта;
- - граница земельных участков по сведениям ЕГРН;
- - граница кадастрового деления по сведениям ЕГРН;
- 1 - характерные точки углов поворота охранной зона;

43:35:390901:207 - кадастровый номер земельного участка;

43:35:390901 - номер кадастрового квартала.

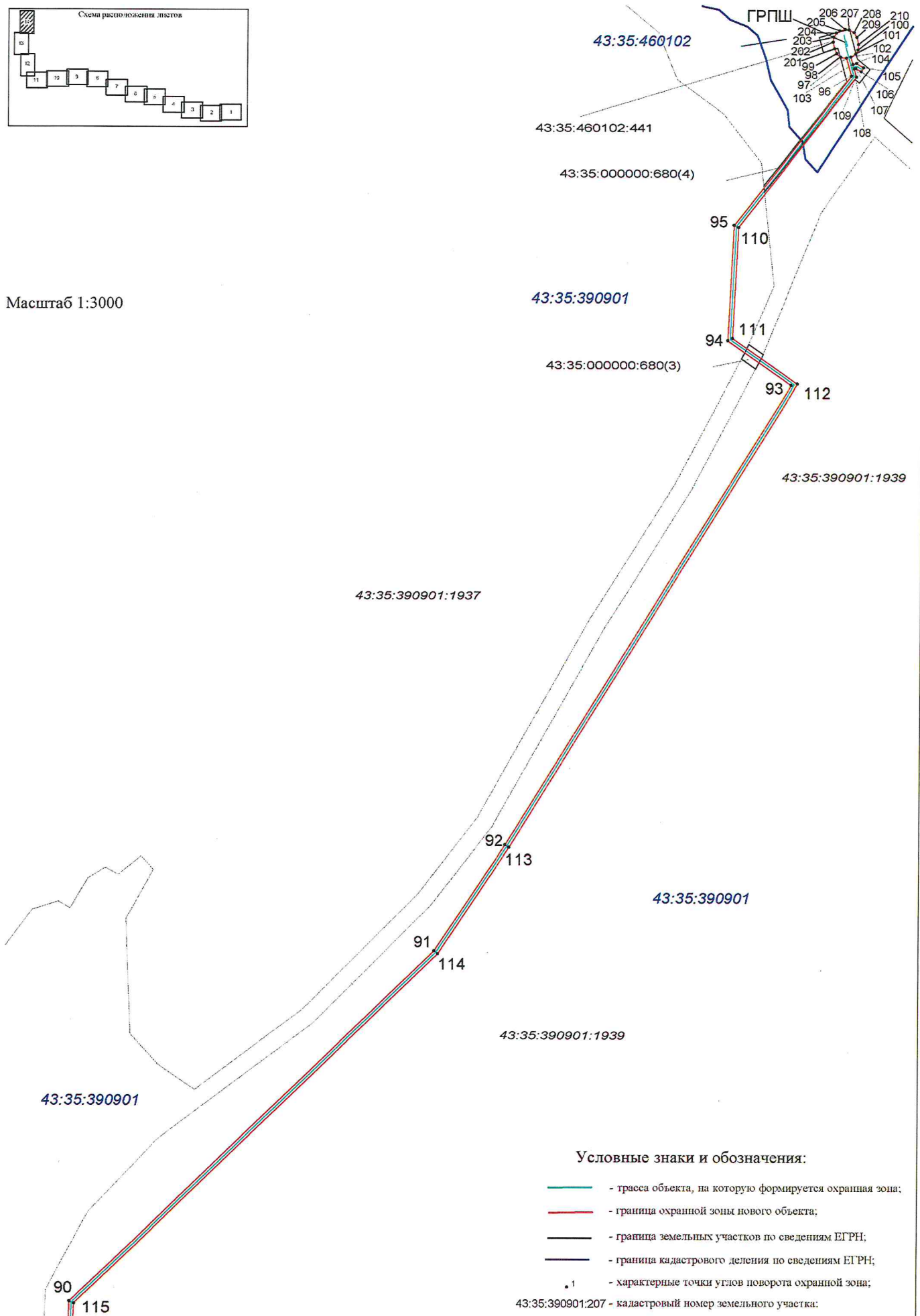
Масштаб 1:3000

Лист сводки с листом 12






«Газопровод межпоселковый от газопровода на д. Зоткино до д. Адово - д. Меркуши с отключающими устройствами на д. Петрушино, д. Верхний Чам, починок Александровский, д. Рублёво Уржумского района Кировской области»



Масштаб 1:3000



Условные знаки и обозначения:

-  - трасса объекта, на которую формируется охранная зона;
 -  - граница охранной зоны нового объекта;
 -  - граница земельных участков по сведениям ЕГРН;
 -  - граница кадастрового деления по сведениям ЕГРН;
 -  - характерные точки углов поворота охранной зона;
- 43:35:390901:207 - кадастровый номер земельного участка.
- 43:35:390901 - номер кадастрового квартала.