

**МИНИСТЕРСТВО ИМУЩЕСТВЕННЫХ ОТНОШЕНИЙ
КИРОВСКОЙ ОБЛАСТИ**

РАСПОРЯЖЕНИЕ

19.07.2024

№ 860

г. Киров

Об утверждении границ охранной зоны газопровода

В соответствии с подпунктом 1 пункта 2 статьи 56, пунктом 6 статьи 105 Земельного кодекса Российской Федерации, постановлением Правительства Российской Федерации от 20.11.2000 № 878 «Об утверждении Правил охраны газораспределительных сетей», Положением о министерстве имущественных отношений Кировской области, утвержденным постановлением Правительства Кировской области от 15.02.2021 № 81-П «Об утверждении Положения о министерстве имущественных отношений Кировской области», на основании заявления АО «Газпром газораспределение Киров» от 21.06.2024 № ВО-09/3711, учитывая представленные материалы по описанию местоположения границ охранной зоны сооружения «Газопровод межпоселковый от газопровода ГРС Суна – с. Верхосунье до д. Жабриевская – д. Гари с отключающим устройством на д. Дворища Сунского района Кировской области» (код стройки 43/1674-2) (далее – Газопровод):

1. Утвердить границы охранной зоны Газопровода, расположенного по адресу: Российская Федерация, Кировская область, Сунский район в соответствии с графическим описанием местоположения границ и координатным описанием характерных точек этих границ согласно приложению.

2. Наложить бессрочно ограничения (обременения) на входящие в охранную зону газораспределительных сетей, указанных в пункте 1 настоящего распоряжения, земельные участки, определив условия их использования в соответствии с Правилами охраны газораспределительных сетей, утвержденными постановлением Правительства Российской Федерации от 20.11.2000 № 878 «Об утверждении Правил охраны газораспределительных сетей».

3. Убытки, в том числе упущенная выгода, причиненные ограничением прав лиц, указанных в пункте 2 статьи 57.1 Земельного кодекса Российской

Федерации, в связи с установлением границы охранной зоны газораспределительных сетей, указанных в пункте 1 настоящего распоряжения, подлежат возмещению таким лицам собственником сооружения в полном объеме с учетом особенностей и в срок, установленный статьей 57.1 Земельного кодекса Российской Федерации.

4. Отделу управления земельными ресурсами министерства имущественных отношений Кировской области:

4.1. Опубликовать настоящее распоряжение на официальном сайте министерства имущественных отношений Кировской области (www.dgs.kirovreg.ru) в течение 10 календарных дней со дня его подписания.

4.2. Направить сведения об утвержденных границах охранной зоны газопровода, указанного в пункте 1 настоящего распоряжения, в течение 5 рабочих дней в орган регистрации прав.


5. Контроль за выполнением распоряжения оставляю за собой.

Министр имущественных
отношений Кировской области Т.А. Полонских



Приложение

УТВЕРЖДЕНО
распоряжением министерства
имущественных отношений
Кировской области
от 19.04.24 № 860



Координатное описание

характерных точек границы охранной зоны газораспределительных сетей по объекту трубопроводного транспорта «Газопровод межпоселковый от газопровода ГРС Суна – с. Верхосунье до д. Жабриевская – д. Гари с отключающим устройством на д. Дворища Сунского района Кировской области» (код стройки 43/1674-2), местоположение: Российская Федерация, Кировская область, Сунский район

№ поворотной точки	Координаты в системе координат МСК-43	
	X	Y
1	500190.06	2216496.90
2	500193.21	2216500.24
3	500194.38	2216502.28
4	500264.97	2216719.84
5	500298.05	2216890.34
6	500301.25	2216889.66
7	500619.36	2216843.42
8	500674.64	2216996.66
9	500686.12	2217071.28
10	500671.75	2217142.35
11	500646.73	2217164.00
12	500573.73	2217186.04
13	500635.01	2217391.49
14	500711.96	2217538.93
15	500632.23	2217613.88

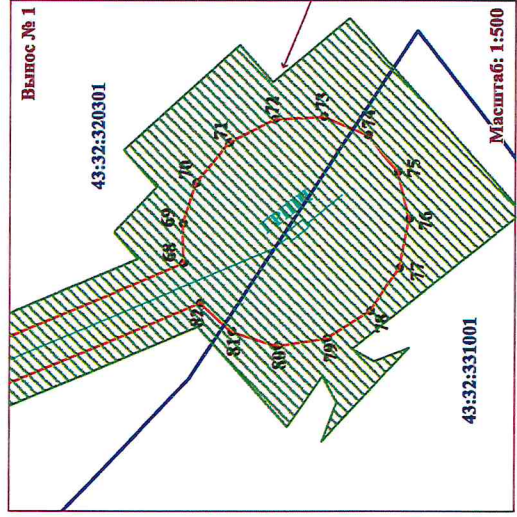
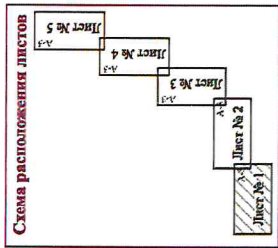
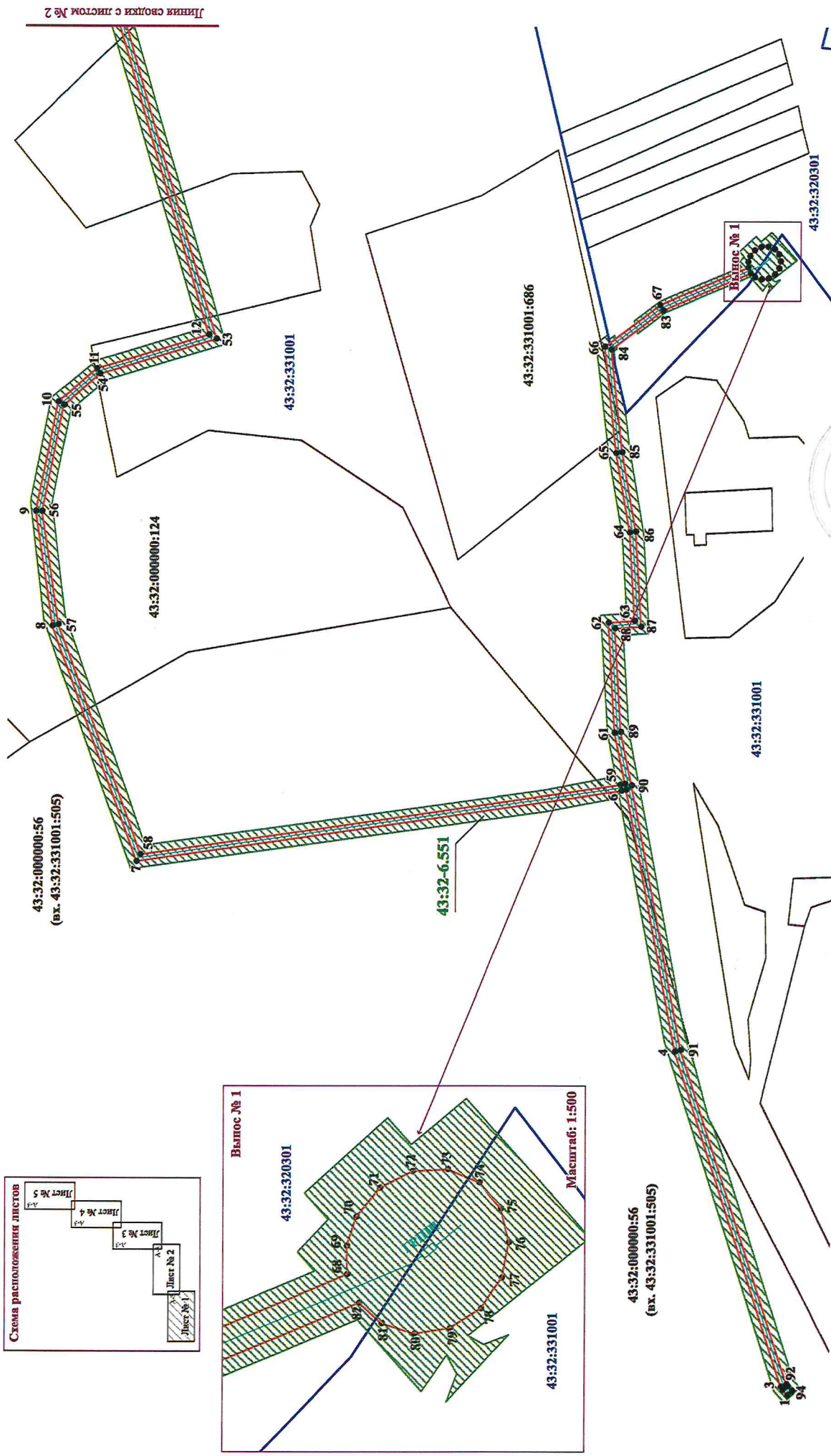
16	500612.64	2217777.13
17	500804.81	2217934.26
18	501095.68	2218347.91
19	501696.93	2218922.89
20	502855.93	2219546.34
21	502916.18	2219599.92
22	503023.09	2219680.56
23	503141.97	2219769.03
24	503157.37	2219758.57
25	503179.64	2219765.46
26	503180.41	2219763.49
27	503182.91	2219764.40
28	503186.89	2219761.94
29	503191.44	2219761.53
30	503195.83	2219763.14
31	503199.21	2219766.46
32	503200.97	2219770.87
33	503200.79	2219775.55
34	503198.67	2219779.64
35	503195.04	2219782.36
36	503190.56	2219783.20
37	503186.07	2219782.02
38	503182.40	2219779.02
39	503179.97	2219774.57
40	503180.06	2219769.79
41	503158.02	2219762.96
42	503141.87	2219773.94

43	503020.69	2219683.76
44	502913.64	2219603.02
45	502853.62	2219549.64
46	501694.56	2218926.15
47	501092.63	2218350.53
48	500801.85	2217937.01
49	500608.40	2217778.83
50	500628.44	2217611.97
51	500707.01	2217538.10
52	500631.29	2217393.00
53	500568.77	2217183.37
54	500644.76	2217160.42
55	500668.10	2217140.22
56	500682.06	2217071.19
57	500670.74	2216997.65
58	500616.71	2216847.84
59	500301.95	2216893.60
60	500298.85	2216894.26
61	500305.88	2216927.56
62	500310.30	2216999.33
63	500293.30	2217000.48
64	500296.94	2217057.99
65	500306.16	2217109.29
66	500313.93	2217178.49
67	500277.86	2217205.68
68	500220.32	2217229.90
69	500220.40	2217233.55


70	500219.14	2217237.37
71	500216.05	2217241.09
72	500211.79	2217243.27
73	500207.16	2217243.53
74	500203.02	2217241.81
75	500200.15	2217238.44
76	500199.08	2217234.03
77	500200.01	2217229.43
78	500202.77	2217225.47
79	500206.84	2217222.91
80	500211.47	2217222.22
81	500215.78	2217223.53
82	500218.72	2217226.22
83	500275.85	2217202.18
84	500309.69	2217176.67
85	500302.20	2217109.88
86	500292.96	2217058.47
87	500289.06	2216996.76
88	500306.07	2216995.61
89	500301.90	2216928.10
90	500294.52	2216893.11
91	500261.09	2216720.84
92	500190.69	2216503.90
93	500189.98	2216502.63
94	500187.15	2216499.65
1	500190.06	2216496.90

План границ объекта

«Газопровод межпоселковый от газопровода ГРС Суна – с. Верхосунье до д. Жабриевскан – д. Жабриевскан – д. Дворница Сунского района Кировской области»



- Условные обозначения:
- граница публичного сервитута;
 - трасса газопровода, на которой формируется охранный зона;
 - граница охранный зоны поворотного объекта;
 - граница земельных участков по сведениям ЕГРН;
 - граница кадастрового квартала по сведениям ЕГРН;
 - характерные точки углов поворота охранный зона;
 - 14 - номер кадастрового квартала / кадастровый номер земельного участка.



Подпись: (А.А. Мосеев)

Дата «18» марта 2024 г.

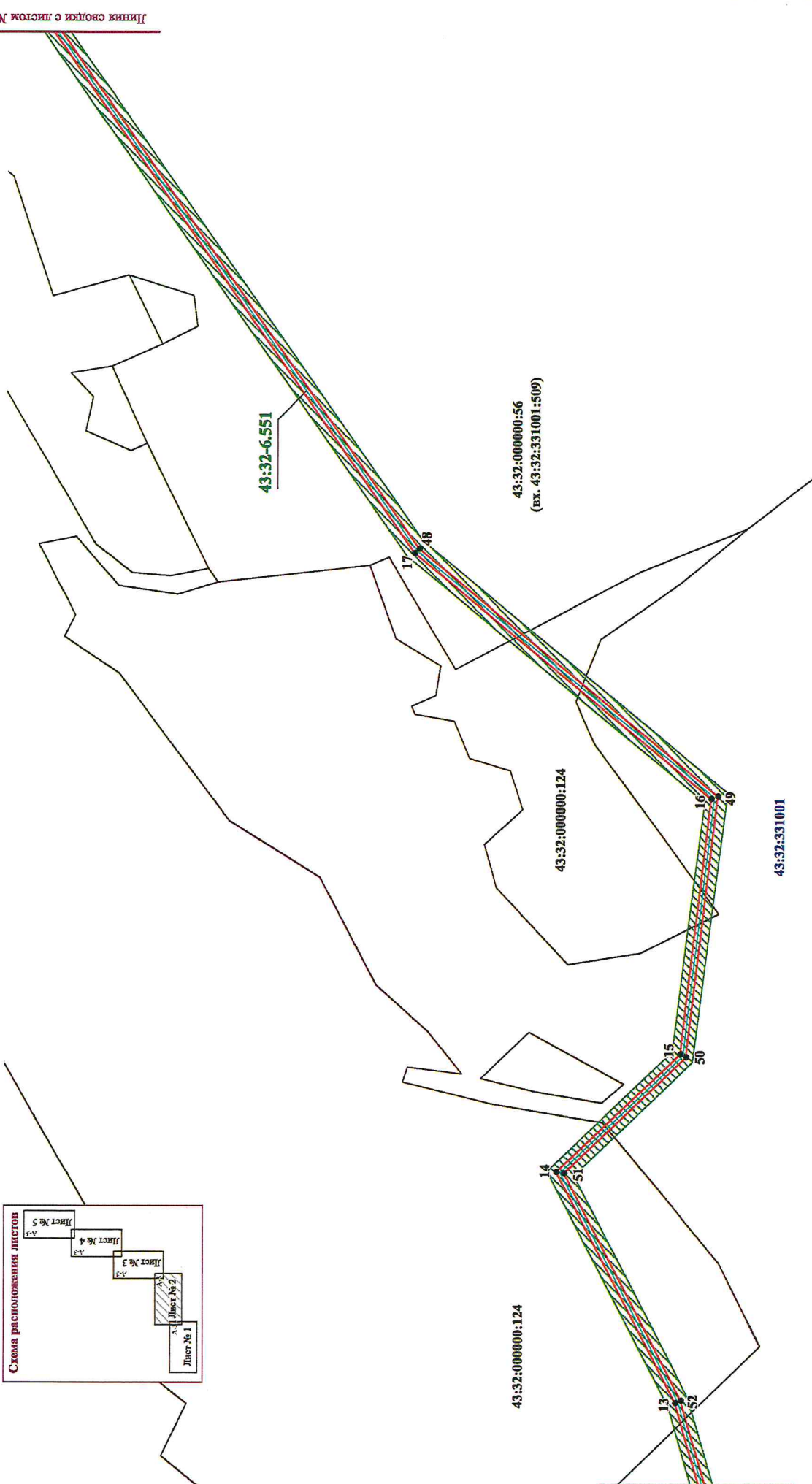
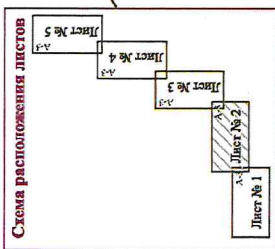
Место для отписки нечеткой (блurred) информации, составленного описания местоположения границ объекта

С ↑ Ю

План границ объекта

«Газопровод межпоселковый от газопровода ГРС Суна – с. Верхоустье до д. Жабриевская – д. Гары с отключающим устройством на д. Дворница Суцкого района Кировской области»

С
↑
Ю



Условные обозначения:

- граница публичного сервитута;
- трасса газопровода, на которой формируется охранный зона;
- границы охранный зоны нового объекта;
- границы земельных участков по сведениям ЕГРН;
- границы кадастрового квартала по сведениям ЕГРН;
- характерные точки углов поворота охранный зоны;
- 14 - номер кадастрового квартала / кадастровый номер земельного участка.



Подпись: (А.А. Мосеев)

Дата «18» марта 2024 г.

Место для отрисовки печати (при наличии) лица, составившего описание местоположения границ объекта

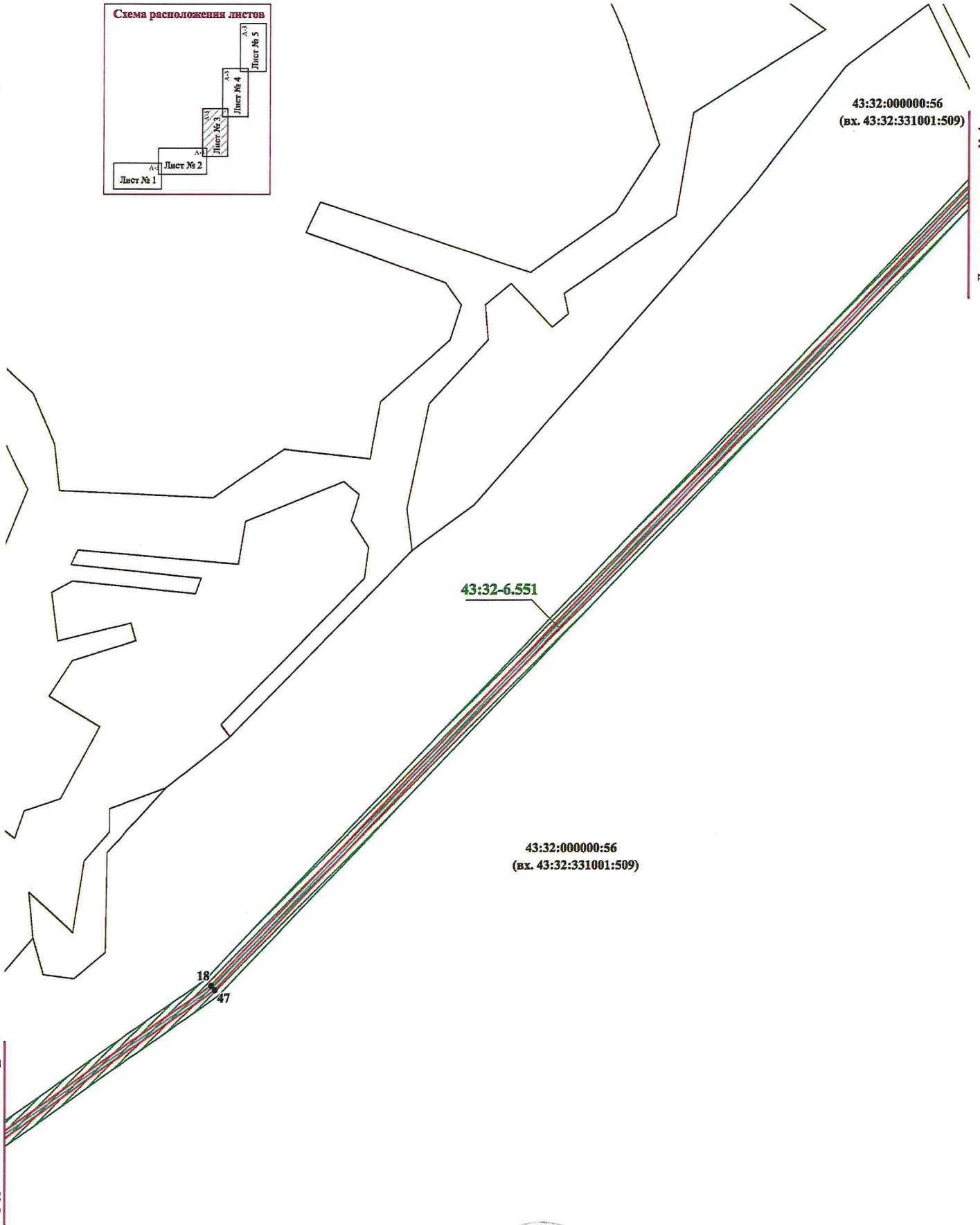
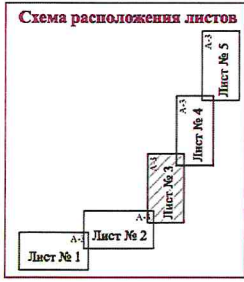
43:32:331001:509 - номер кадастрового квартала / кадастровый номер земельного участка.

Масштаб: 1:2500

План границ объекта

«Газопровод межпоселковый от газопровода ГРС Суна – с. Верхосунье до д. Жабриевская – д. Гари с отключающим устройством на д. Дворица Сунского района Кировской области»

С
↑
Ю



Условные обозначения:

- граница публичного сервитута;
- трасса газопровода, на который формируется охранная зона;
- границы охранной зоны нового объекта;
- границы земельных участков по сведениям ЕГРН;
- границы кадастрового квартала по сведениям ЕГРН;
- 18 - характерные точки углов поворота охранной зоны;

43:32:331001 :509 - номер кадастрового квартала / кадастровый номер земельного участка.



Подпись _____ (А.А. Мосеев)

Дата «18» марта 2024 г.

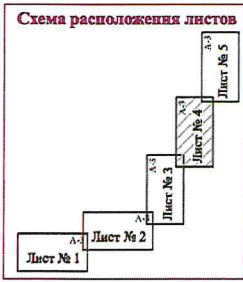
Место для оттиска печати (при наличии) лица, составившего описание местоположения границ объекта

Масштаб: 1:2500

План границ объекта

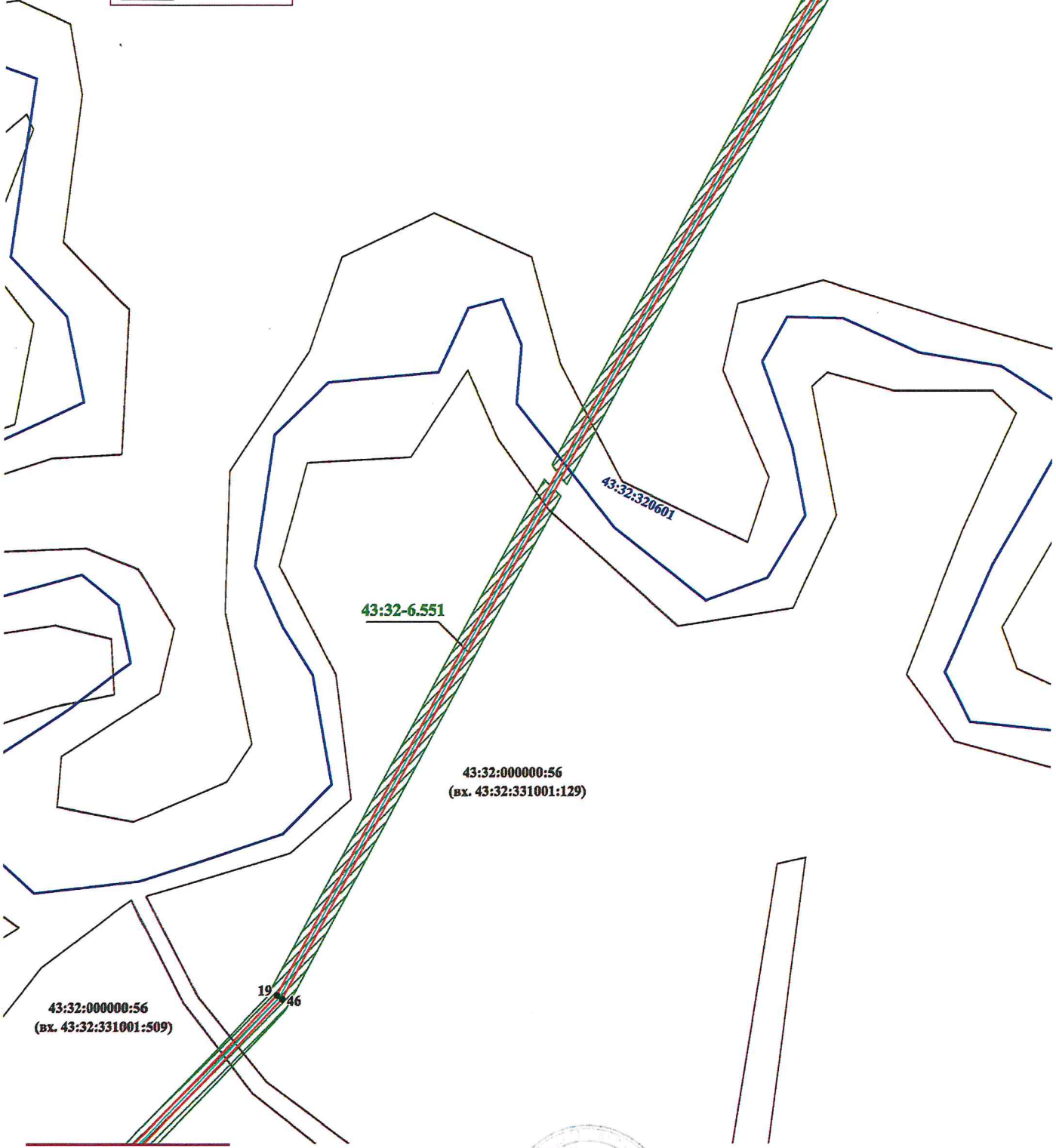
«Газопровод межпоселковый от газопровода ГРС Суна – с. Верхосунье до д. Жабриевская – д. Гари с отключающим устройством на д. Дворица Сунского района Кировской области»

С
↑
Ю



с отключающим устройством

43:32:000000:56
(вх. 43:32:320601:155)



Условные обозначения: Линия сводки с листом № 3

- граница публичного сервитута;
- трасса газопровода, на который формируется охранный зона;
- границы охранный зоны нового объекта;
- границы земельных участков по сведениям ЕГРН;
- границы кадастрового квартала по сведениям ЕГРН;
- 19 — характерные точки углов поворота охранный зоны;

43:32:331001 :509 - номер кадастрового квартала / кадастровый номер земельного участка.



Подпись (А.А. Мосеев)

Дата «18» марта 2024 г.

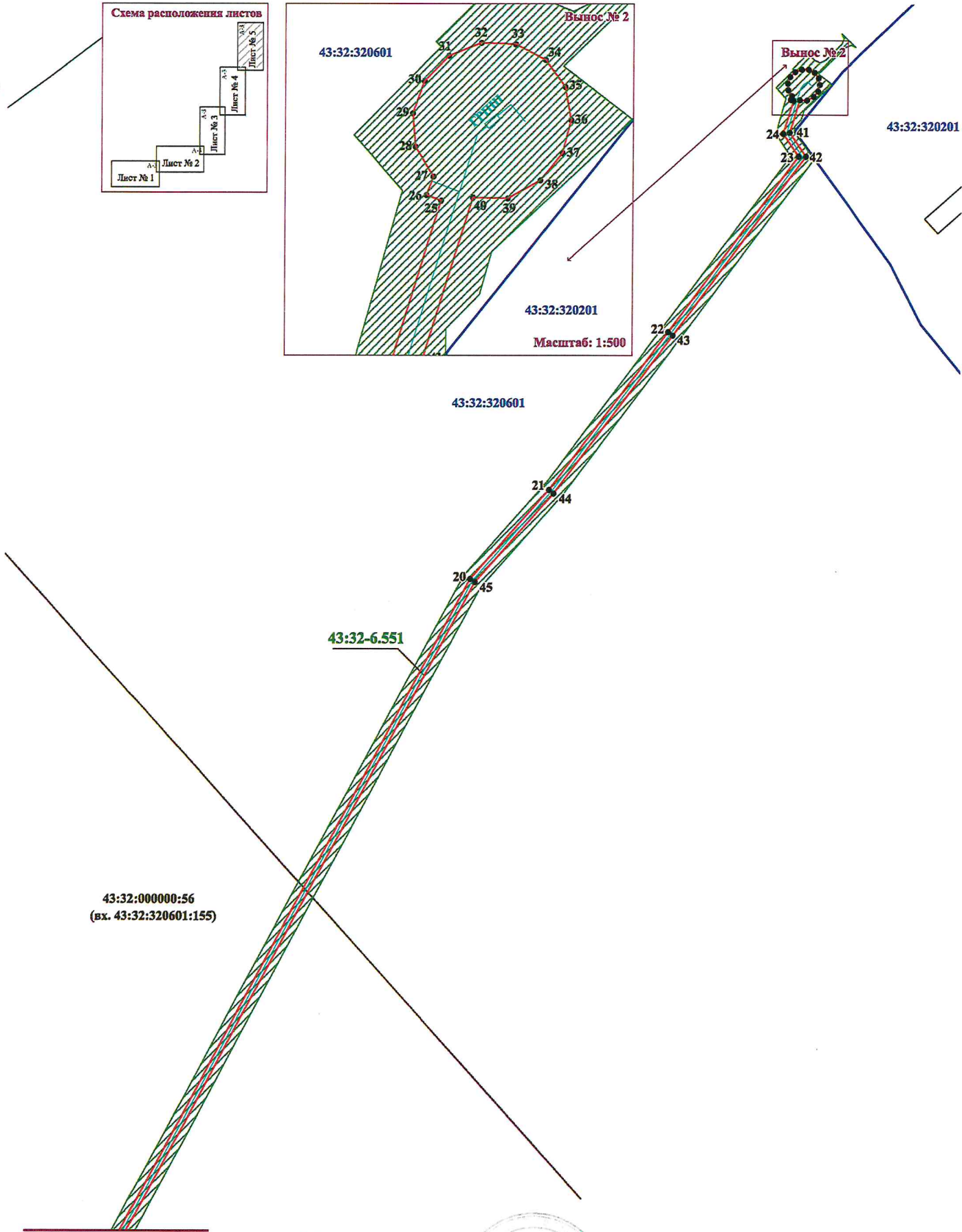
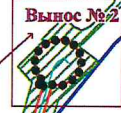
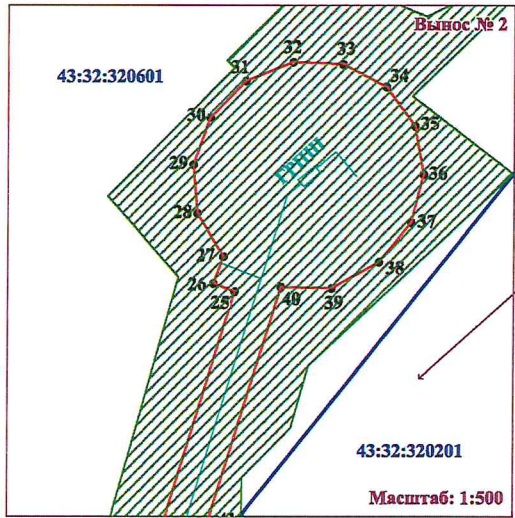
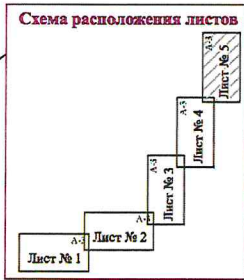
Место для отгеса печати (при наличии) и описания местоположения границ объекта

Масштаб: 1:2500

План границ объекта

«Газопровод межпоселковый от газопровода ГРС Суна – с. Верхосунье до д. Жабриевская – д. Гари с отключающим устройством на д. Дворница Сунского района Кировской области»

С
↑
Ю



Условные обозначения: Линия сводки с листом № 4

- граница публичного сервитута;
- трасса газопровода, на который формируется охранный зона;
- границы охранный зоны нового объекта;
- границы земельных участков по сведениям ЕГРН;
- границы кадастрового квартала по сведениям ЕГРН;
- 22 — характерные точки углов поворота охранный зоны;

43:32:320601 :155 - номер кадастрового квартала / кадастровый номер земельного участка.



Подпись (А.А. Мосеев)

Дата «18» марта 2024 г.

Место для оттиска печати (при наличии) лица, составившего описание местоположения границ объекта

Масштаб: 1:2500