СООБЩЕНИЕ

о возможном установлении публичного сервитута

Министерство имущественных отношений Кировской области сообщает, что ПАО «Россети Центр и Приволжье» подано ходатайство об установлении публичного сервитута в отношении земельных участков с кадастровыми номерами: 43:22:000000:414, 43:22:350317:97, 43:22:350317:201, 43:22:350317:184, 43:22:350317:185, 43:22:350317:106, 43:22:350317:114, 43:22:350318:487, 43:22:350318:266, 43:22:350318:267, 43:22:350318:70, 43:22:350318:71, 43:22:350318:72, 43:22:000000:444, 43:22:000000:60, 43:22:000000:381, 43:22:000000:419, 43:22:000000:394, 43:22:340701:18, 43:22:340701:16, 43:22:340701:17, 43:22:340701:19, 43:02:000000:257, 43:02:000000:143, 43:02:330701:237, 43:02:000000:248, 43:02:330701:238, 43:02:330701:254, 43:02:330701:371, 43:02:330701:239, а также в отношении территории кадастровых: 43:22:350318, 43:22:350317, 43:22:350201, 43:22:340701, 43:02:470501, 43:02:330701, 43:02:330401.

Цели установления публичного сервитута:

Для эксплуатации объекта электросетевого хозяйства ВЛ-110 кВ Песковка – Бисерово, кадастровый номер ОКС 43:00:000000:1201.

Адрес или иное описание местоположения земельного участка (участков), в отношении которого испрашивается публичный сервитут

Кировская область, Омутнинский район, Афанасьевский район согласно прилагаемой схеме.

Адрес, по которому заинтересованные лица могут ознакомиться с поступившим ходатайством об установлении публичного сервитута и прилагаемым к нему описанием местоположения границ публичного сервитута, подать заявления об учете прав на земельные участки, а также срок подачи указанных заявлений, время приема заинтересованных лиц для ознакомления с поступившим ходатайством об установлении публичного сервитута:

Министерство имущественных отношений Кировской области.
Кировская область г. Киров обл., ул. Карла Либкнехта, 69, каб. 445 с 9:00 до 18:00, перерыв с 12:30 до 13:15.
Контактный телефон: 8(332) 27-27-33, (доб. 3350, 3354).
Правообладатели земельных участков, в отношении которых испрашивается публичный сервитут, если их права не зарегистрированы в Едином государственном реестре недвижимости, в течение 15 дней со дня опубликования данного сообщения подают заявления об учете их прав (обременений прав) на земельные участки с приложением копий документов, подтверждающих эти права (обременения прав) с указанием способа связи с заявителем (адрес, телефон, адрес электронной почты и т.д.)

Официальные сайты в информационно-телекоммуникационной сети «Интернет», на которых размещается сообщение о поступившем ходатайстве об установлении публичного сервитута

https://dgs.kirovreg.ru/

Схема расположения границы публичного сервитута объекта электросетевого хозяйства ВЛ-110 кВ Песковка-Бисерово

План границ объекта

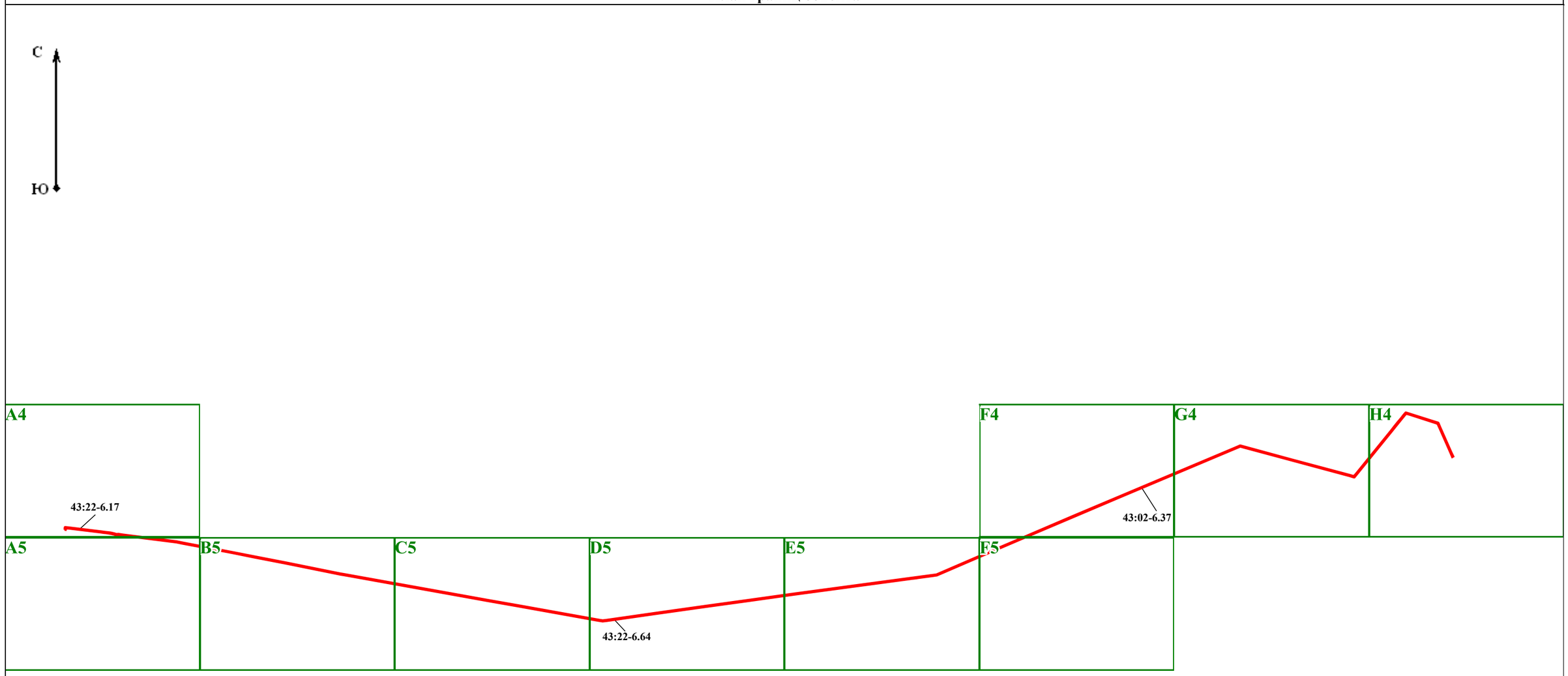

Условные знаки и обозначения

- граница публичного сервитута
7 - характерные точки границы публичного сервитута
- граница кадастрового квартала
43:22:350201 - номер кадастрового квартала
- граница земельных участков по сведениям ЕГРН
43:22:350317:106 - кадастровый номер земельного участка
43:02-6.37, 43:22-6.17, 43:22-6.64 - реестровый номер ЗОУИТ
- границы охранной зоны объекта электросетевого хозяйства

Масштаб 1:150 000

Схема расположения границы публичного сервитута объекта электросетевого хозяйства ВЛ-110 кВ Песковка-Бисерово

План границ объекта

А4

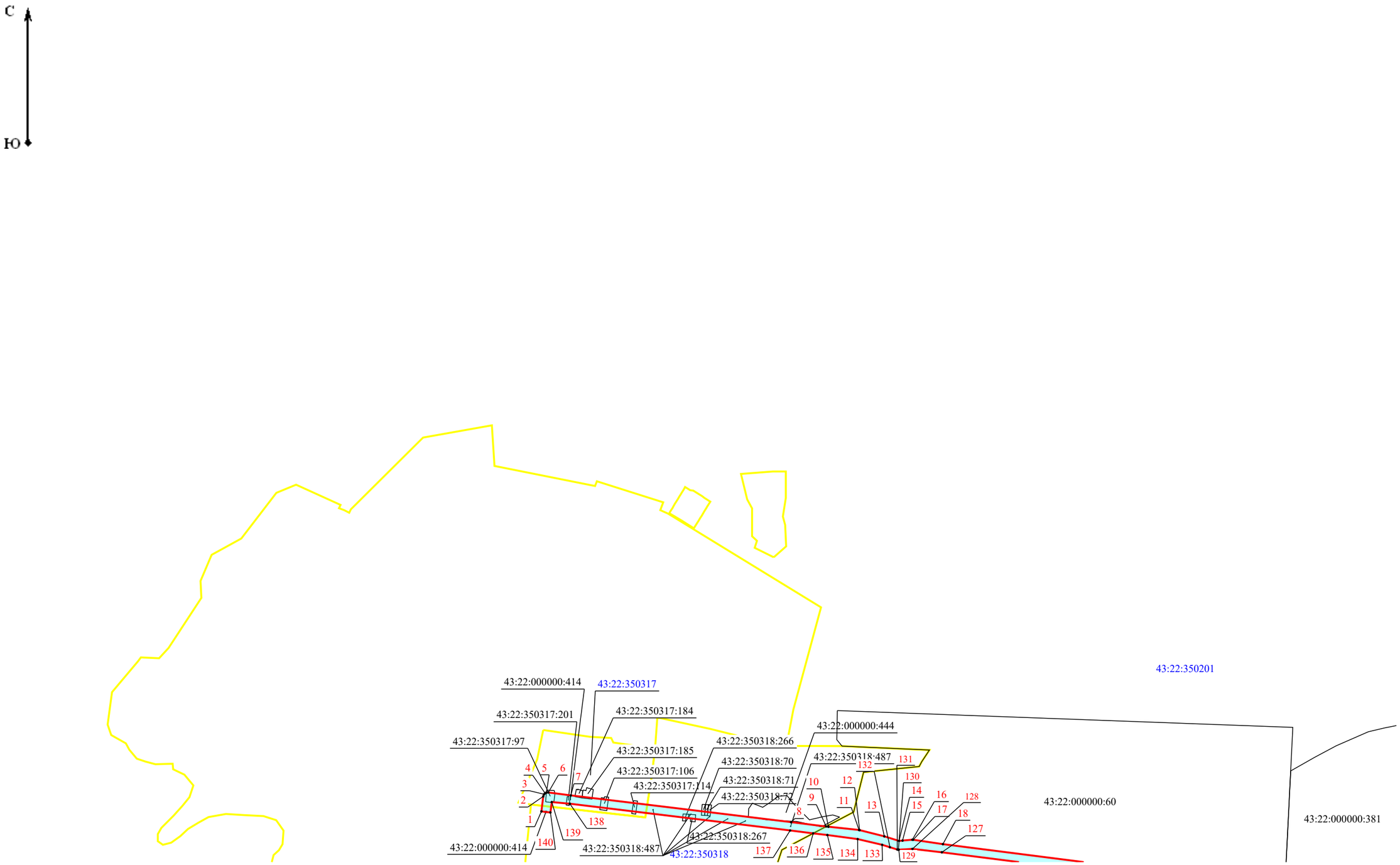

Масштаб 1:21 000

Схема расположения границы публичного сервитута объекта электросетевого хозяйства ВЛ-110 кВ Песковка-Бисерово

План границ объекта

А5

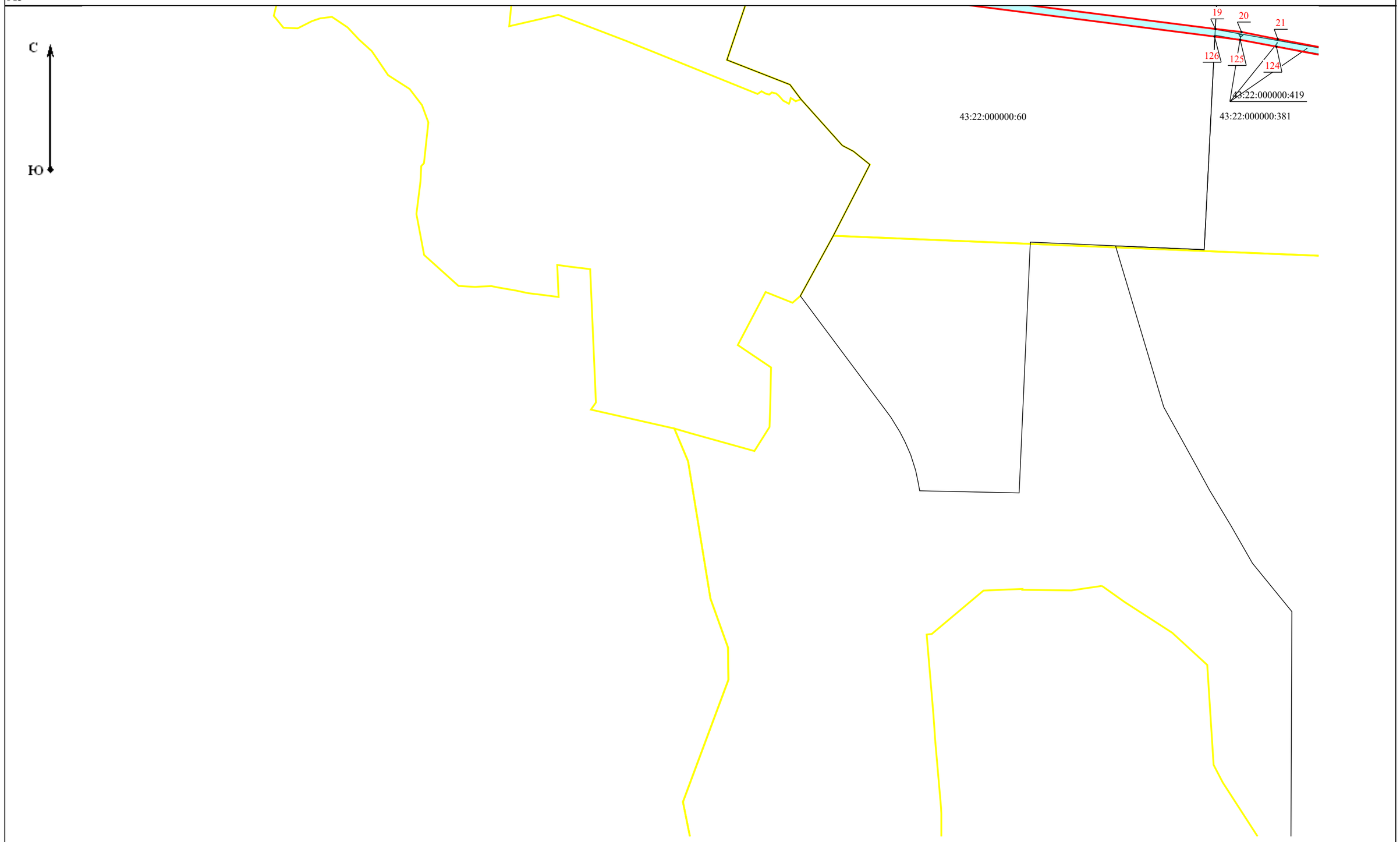

Масштаб 1:21 000

Схема расположения границы публичного сервитута объекта электросетевого хозяйства ВЛ-110 кВ Песковка-Бисерово

План границ объекта

В5

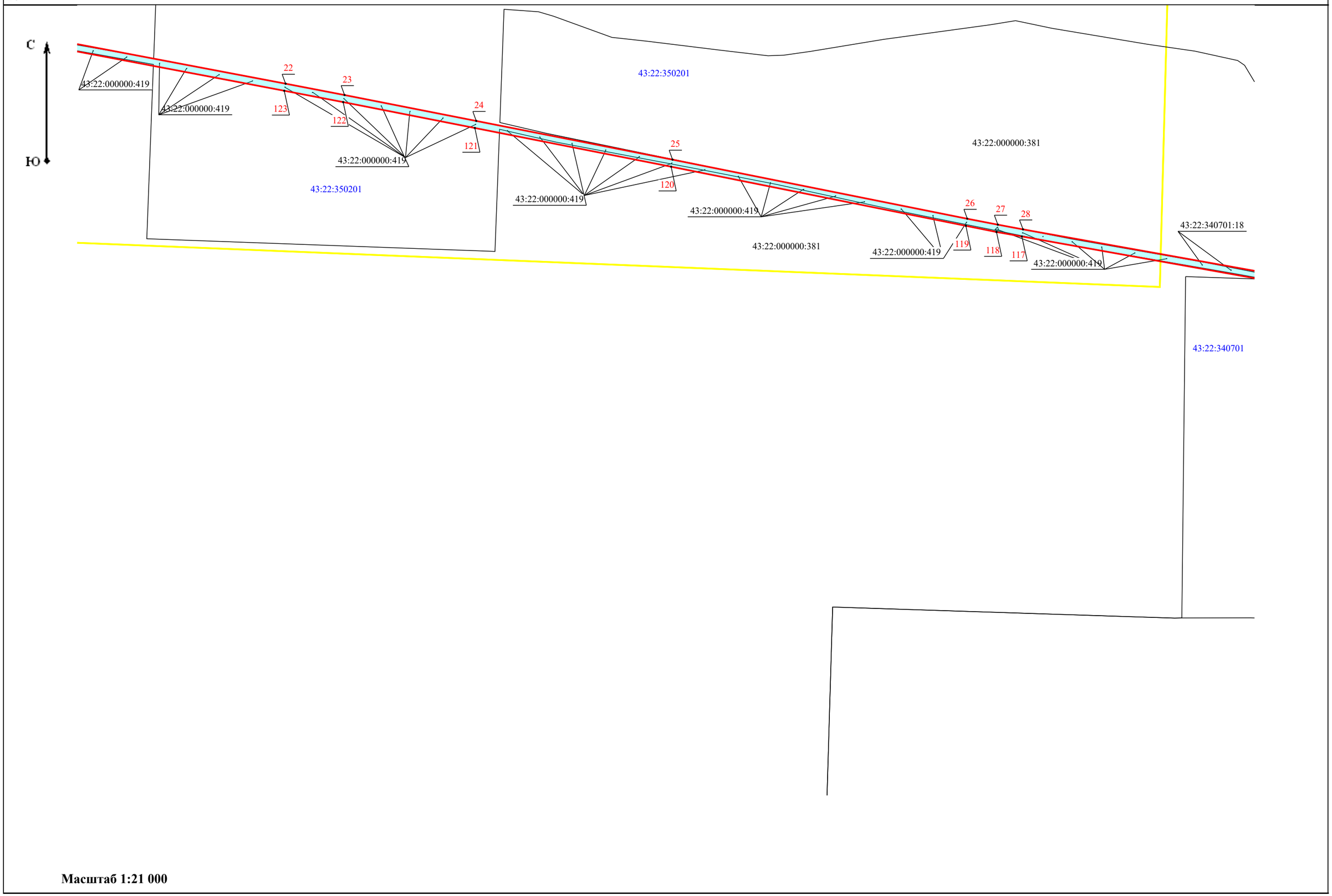

Масштаб 1:21 000

Схема расположения границы публичного сервитута объекта электросетевого хозяйства ВЛ-110 кВ Песковка-Бисерово

План границ объекта

С5

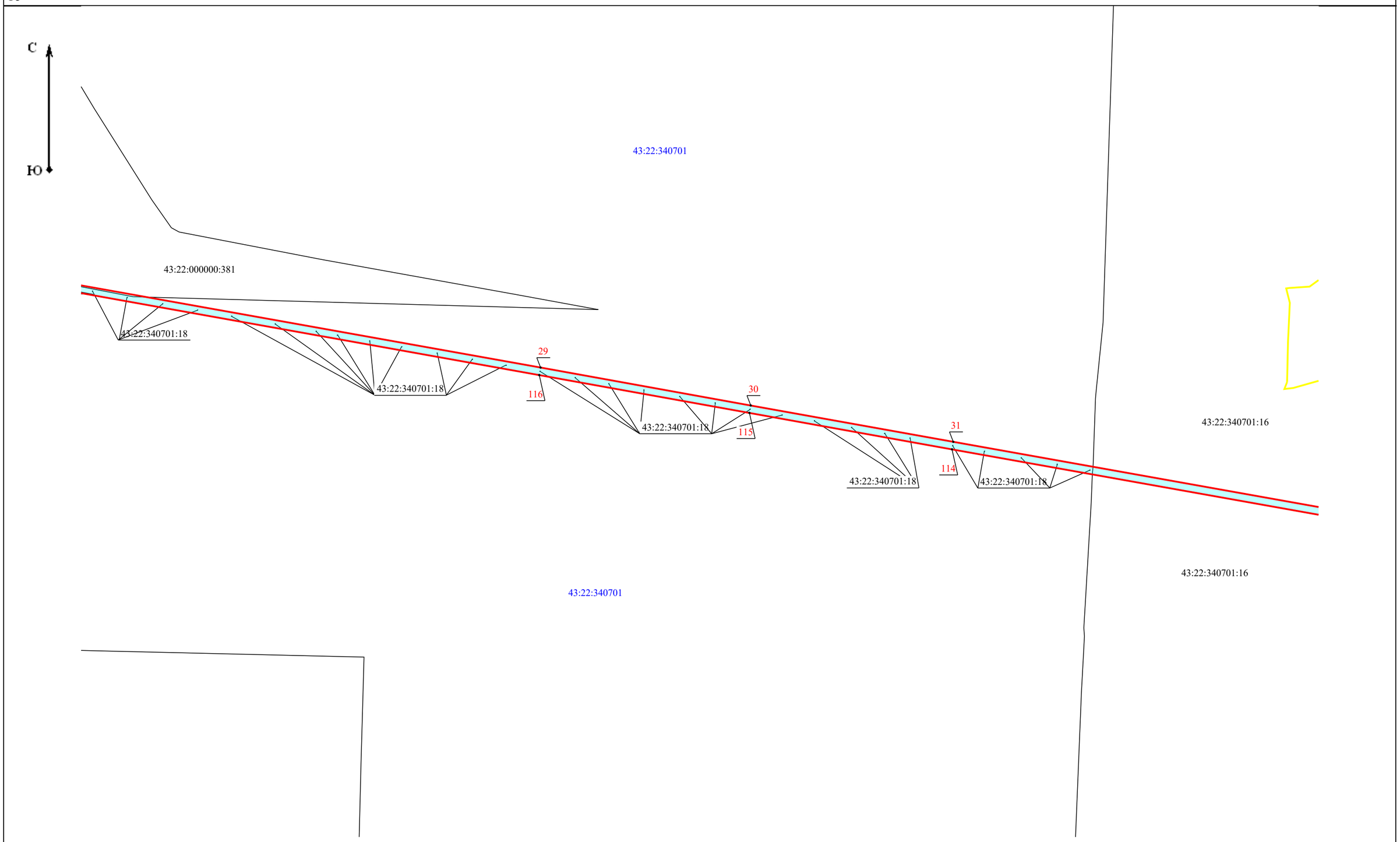

Масштаб 1:21 000

Схема расположения границы публичного сервитута объекта электросетевого хозяйства ВЛ-110 кВ Песковка-Бисерово

План границ объекта

D5

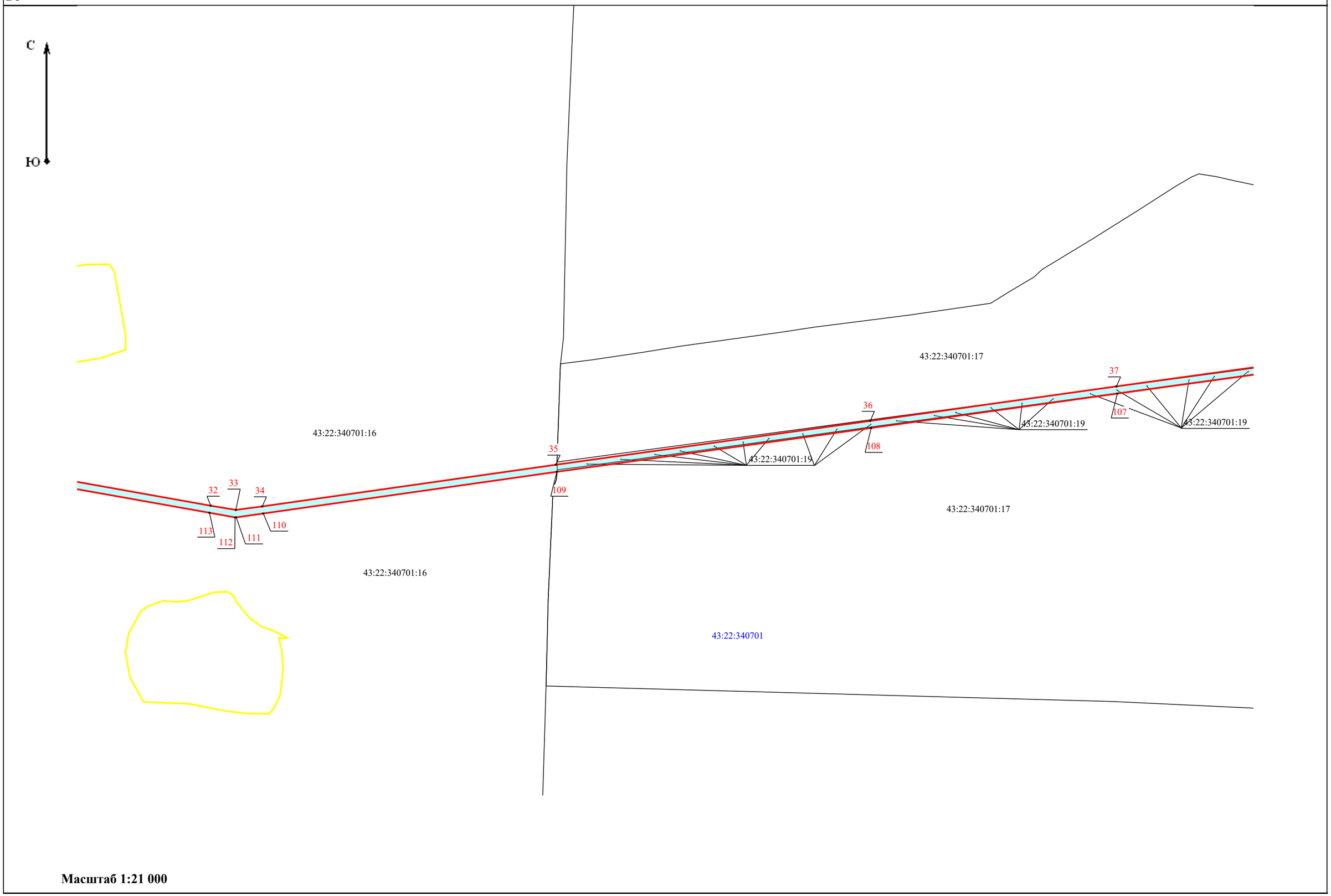

Масштаб 1:21 000

Схема расположения границы публичного сервитута объекта электросетевого хозяйства ВЛ-110 кВ Песковка-Бисерово

План границ объекта

Е5

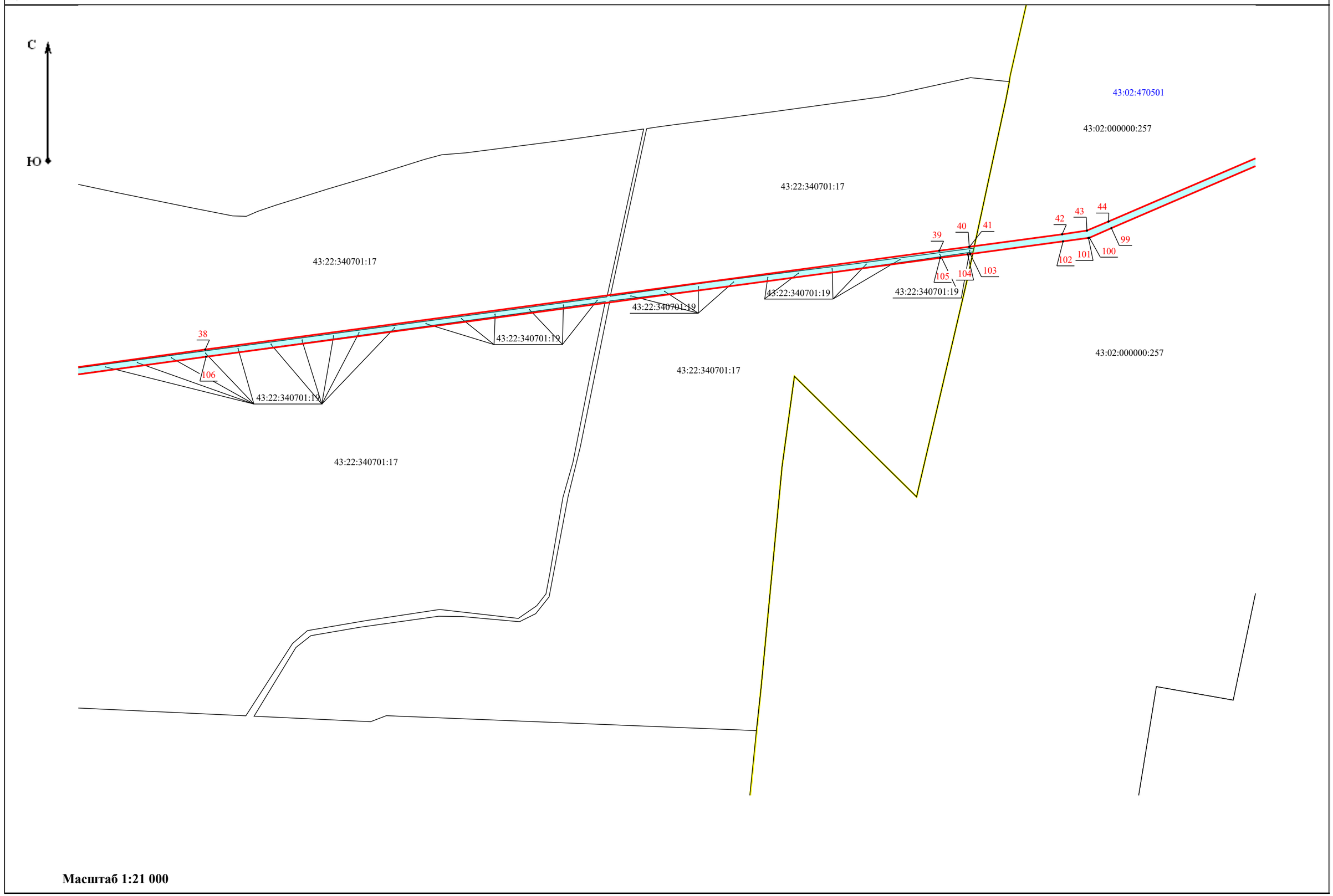

Масштаб 1:21 000

Схема расположения границы публичного сервитута объекта электросетевого хозяйства ВЛ-110 кВ Песковка-Бисерово

План границ объекта

F5

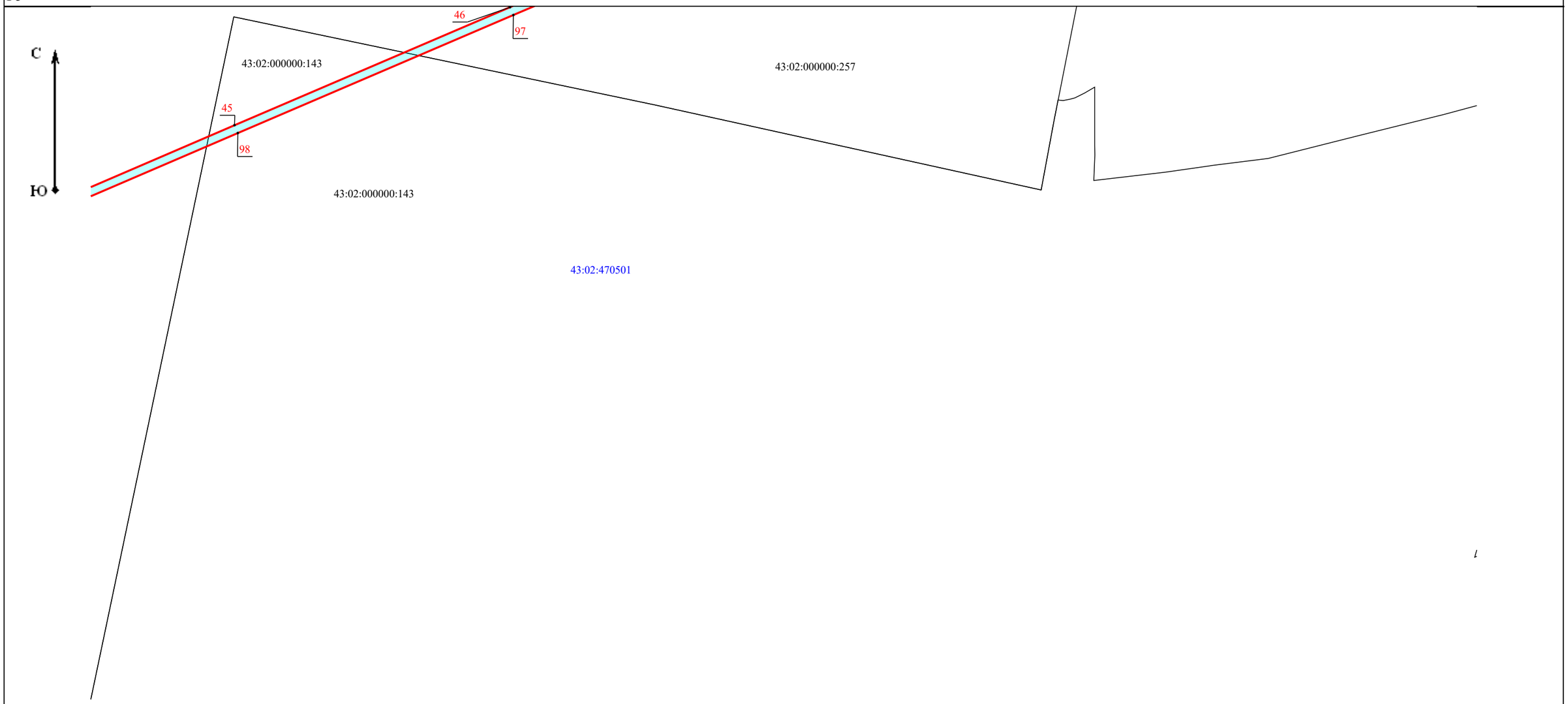

Масштаб 1:21 000

Схема расположения границы публичного сервитута объекта электросетевого хозяйства ВЛ-110 кВ Песковка-Бисерово

План границ объекта

F4

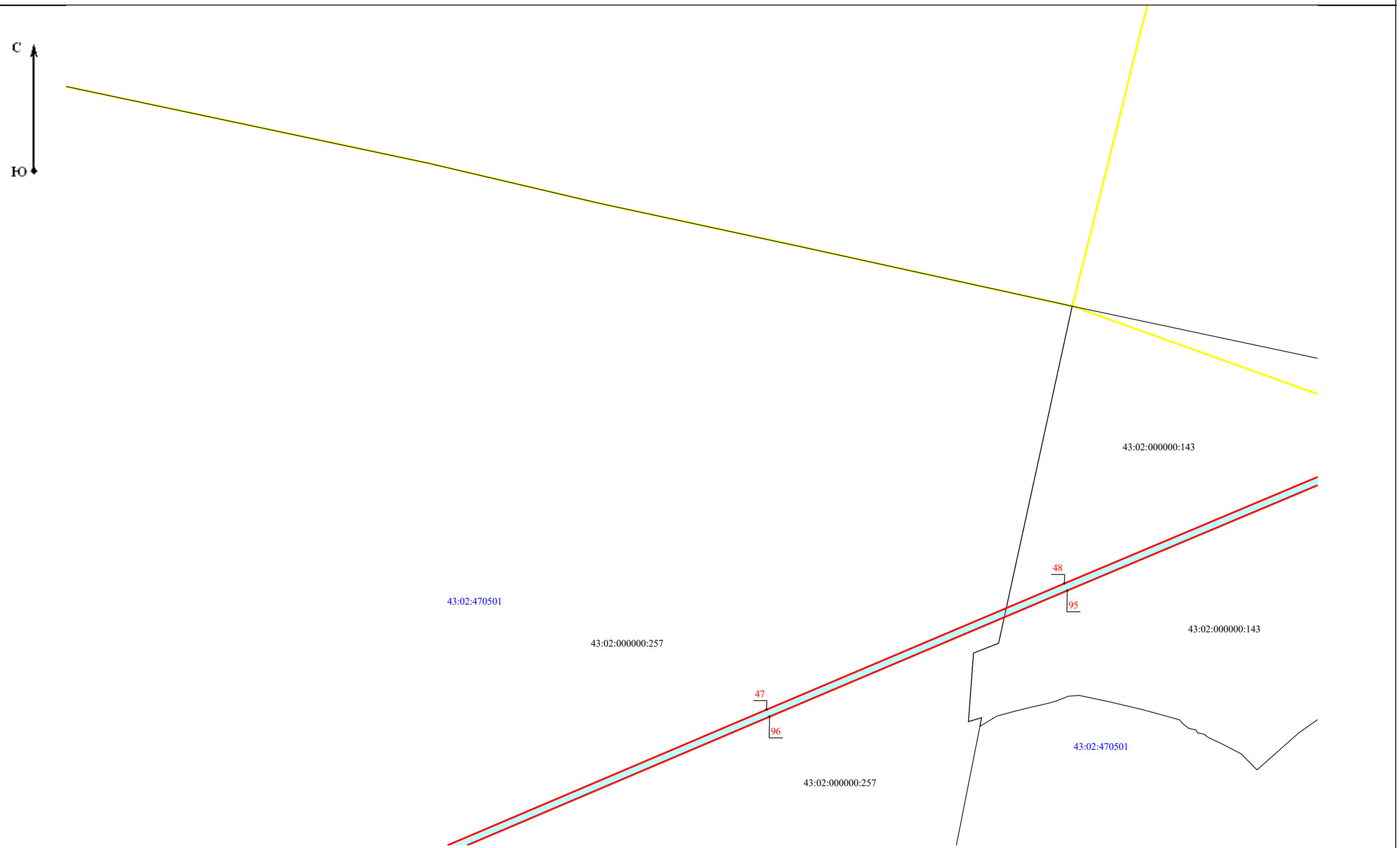

Масштаб 1:21 000

Схема расположения границы публичного сервитута объекта электросетевого хозяйства ВЛ-110 кВ Песковка-Бисерово

План границ объекта

G4

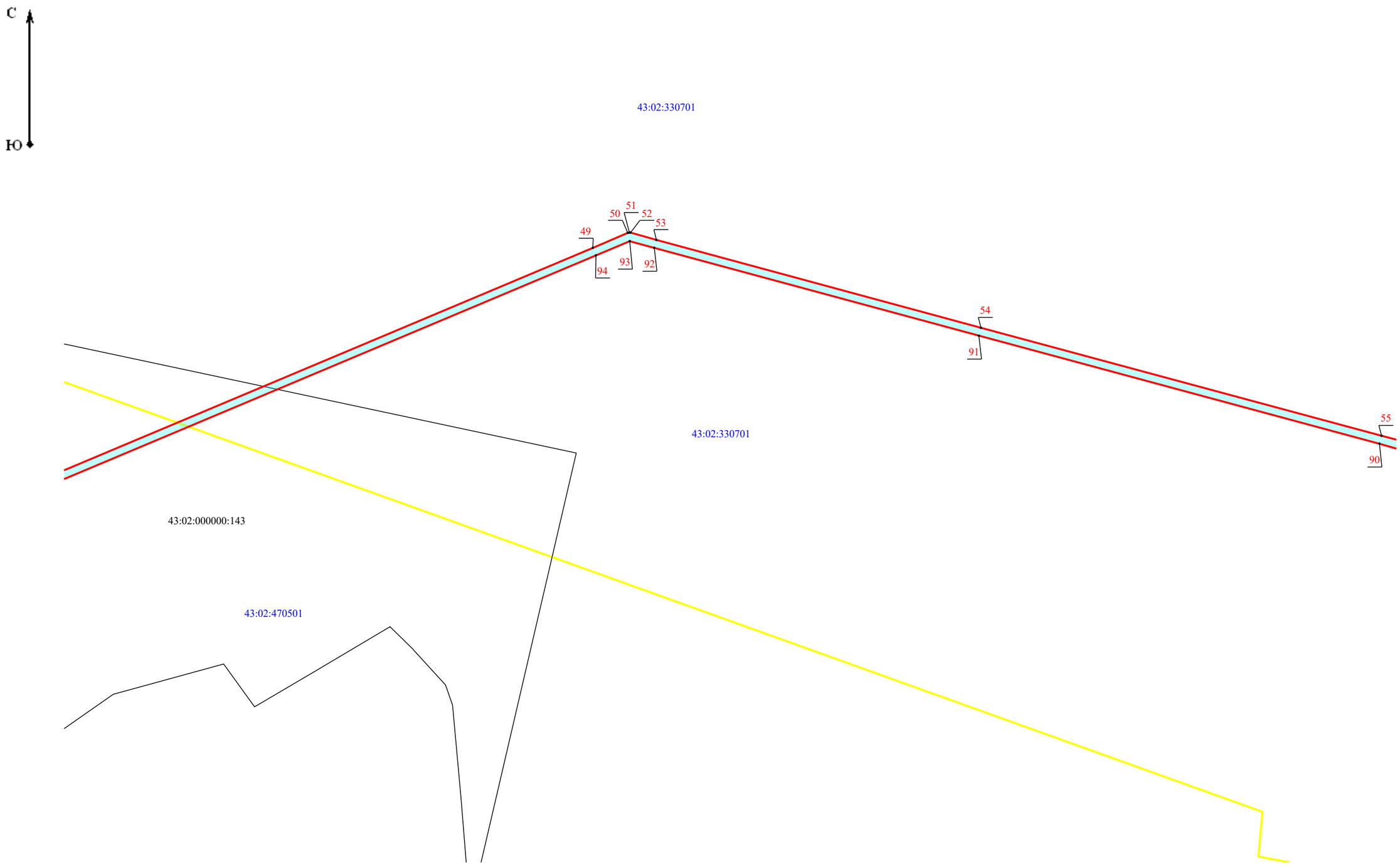

Масштаб 1:21 000

Схема расположения границы публичного сервитута объекта электросетевого хозяйства ВЛ-110 кВ Песковка-Бисерово

План границ объекта

Н4

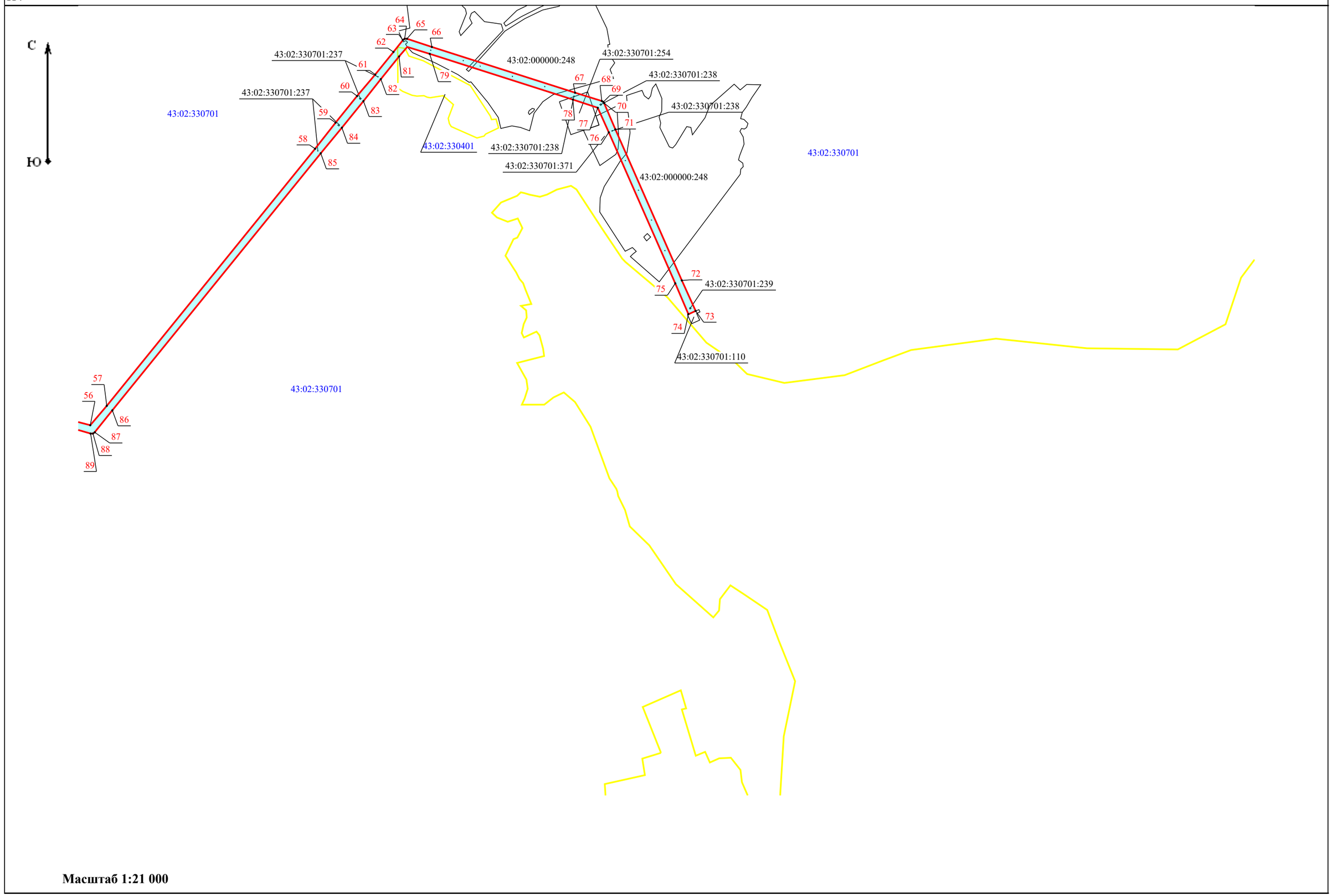

Масштаб 1:21 000