СООБЩЕНИЕ

о возможном установлении публичного сервитута

Министерство имущественных отношений Кировской области сообщает, что ПАО «Россети Центр и Приволжье» подано ходатайство об установлении публичного сервитута в отношении земельных участков с кадастровыми номерами: 43:02:371003:60, 43:02:371003:61, 43:02:000000:393, 43:02:371002:62, 43:02:371002:246, 43:02:371002:144, 43:02:371002:153, 43:02:371002:152, 43:02:371002:154, 43:02:371002:238, 43:02:371002:244, 43:02:373101:654, единого землепользования с кадастровым номером 43:02:000000:1 (входящих участков с кадастровыми номерами: 43:02:373101:102, 43:02:373101:661, 43:02:373101:660, 43:02:373101:22), 43:02:373101:796, 43:02:373101:795, 43:02:373101:663, 43:02:373101:668, 43:02:481901:228, 43:02:481901:227, 43:02:481901:520, 43:02:481401:45, 43:02:462301:482, единого землепользования с кадастровым номером 43:02:000000:16 (входящего участка с кадастровым номером 43:02:462301:356), 43:02:462301:598, 43:02:000000:158, единого землепользования с кадастровым номером 43:02:000000:75 (входящего участка с кадастровым номером 43:02:412602:114), 43:02:410101:87, 43:02:410101:88, 43:02:410101:189, 43:02:412501:71, 43:02:411301:56, 43:02:411301:211, 43:02:411301:205, 43:02:411301:55, 43:02:411301:197, 43:02:411301:82, 43:02:411301:83, 43:02:411301:86, единого землепользования с кадастровым номером 43:02:000000:43 (входящих участков с кадастровыми номерами: 43:02:412601:217, 43:02:410901:234), 43:02:411301:113, 43:02:411301:197, 43:02:411301:45, 43:02:411301:105, 43:02:411301:107, 43:02:411301:108, 43:02:411301:109, 43:02:411301:217, 43:02:411301:216, единого землепользования с кадастровым номером 43:02:000000:13 (входящего участка с кадастровым номером 43:02:412601:170), 43:02:410901:1044, 43:02:410901:17, 43:02:000000:251, 43:02:411301:97, 43:02:411301:118, 43:02:411301:121, 43:02:411301:122, а также в отношении территории кадастровых кварталов: 43:02:372801, 43:02:371002, 43:02:371003, 43:02:370802, 43:02:371101, 43:02:373101, 43:02:481502, 43:02:481401, 43:02:481001, 43:02:481901, 43:02:481201, 43:02:481301, 43:02:461502, 43:02:462301, 43:02:410101, 43:02:412501, 43:02:411201, 43:02:411001, 43:02:412601, 43:02:411301, 43:02:410901.

Цели установления публичного сервитута:

Для эксплуатации объекта электросетевого хозяйства ВЛ-35 кВ Афанасьево – Гордино, с отп. на Афан., кадастровый номер ОКС 43:02:000000:154.

Адрес или иное описание местоположения земельного участка (участков), в отношении которого испрашивается публичный сервитут

Кировская область, Афанасьевский район согласно прилагаемой схеме.

Адрес, по которому заинтересованные лица могут ознакомиться с поступившим ходатайством об установлении публичного сервитута и прилагаемым к нему описанием местоположения границ публичного сервитута, подать заявления об учете прав на земельные участки, а также срок подачи указанных заявлений, время приема заинтересованных лиц для ознакомления с поступившим ходатайством об установлении публичного сервитута:

Министерство имущественных отношений Кировской области.
Кировская область г. Киров обл., ул. Карла Либкнехта, 69, каб. 445 с 9:00 до 18:00, перерыв с 12:30 до 13:15.
Контактный телефон: 8(332) 27-27-33, (доб. 3350, 3354).
Правообладатели земельных участков, в отношении которых испрашивается публичный сервитут, если их права не зарегистрированы в Едином государственном реестре недвижимости, в течение 15 дней со дня опубликования данного сообщения подают заявления об учете их прав (обременений прав) на земельные участки с приложением копий документов, подтверждающих эти права (обременения прав) с указанием способа связи с заявителем (адрес, телефон, адрес электронной почты и т.д.)

Официальные сайты в информационно-телекоммуникационной сети «Интернет», на которых размещается сообщение о поступившем ходатайстве об установлении публичного сервитута

https://dgs.kirovreg.ru/

Схема расположения границы публичного сервитута объекта электросетевого хозяйства ВЛ-35 кВ Афанасьево-Гордино с отп. на Афан

План границ объекта

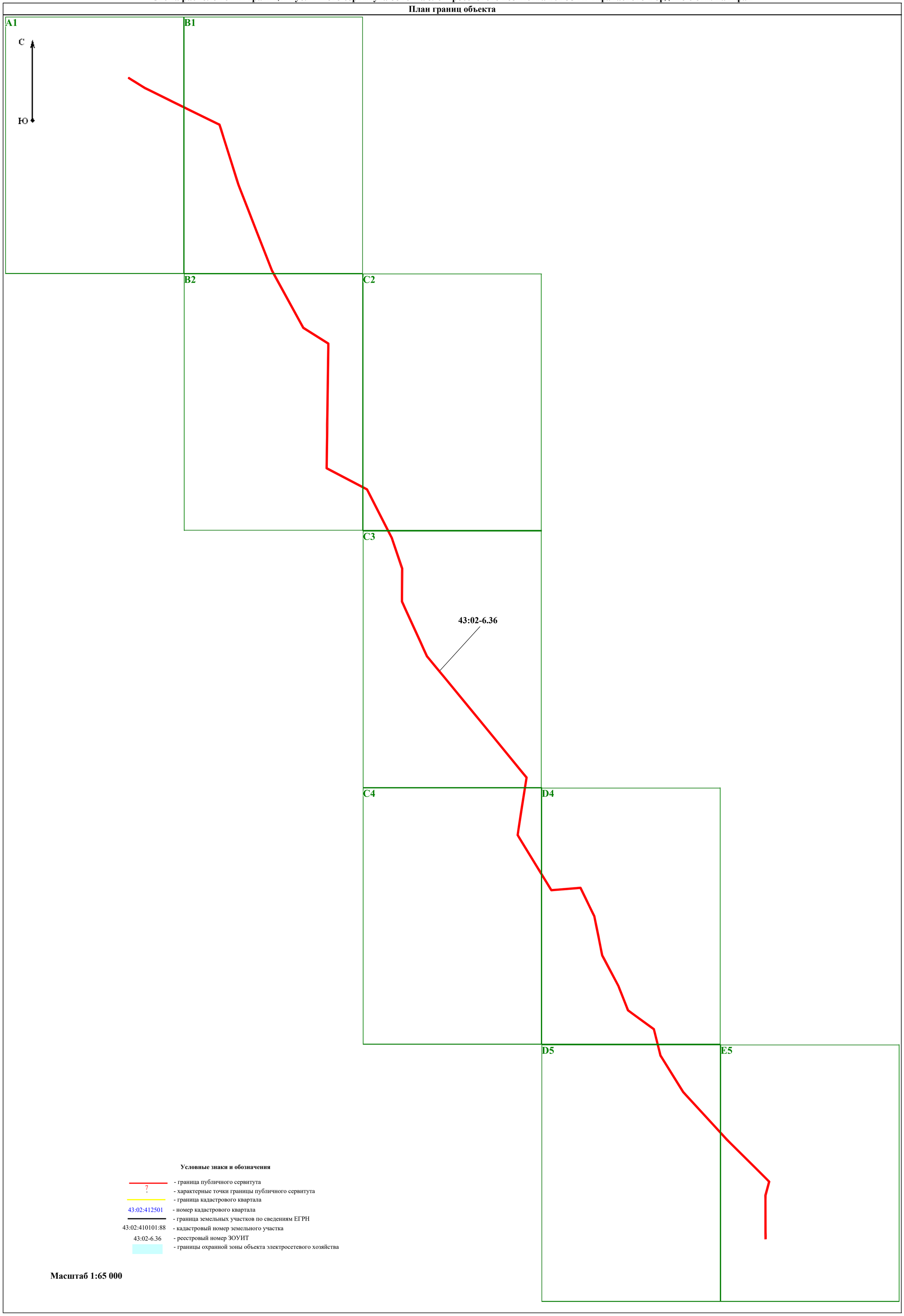

Условные знаки и обозначения

- граница публичного сервитута
7 - характерные точки границы публичного сервитута
- граница кадастрового квартала
43:02:412501 - номер кадастрового квартала
- граница земельных участков по сведениям ЕГРН
43:02:410101:88 - кадастровый номер земельного участка
43:02-6.36 - реестровый номер ЗОУИТ
- границы охранной зоны объекта электросетевого хозяйства

Масштаб 1:65 000

Схема расположения границы публичного сервитута объекта электросетевого хозяйства ВЛ-35 кВ Афанасьево-Гордино с отп. на Афан

План границ объекта

А1

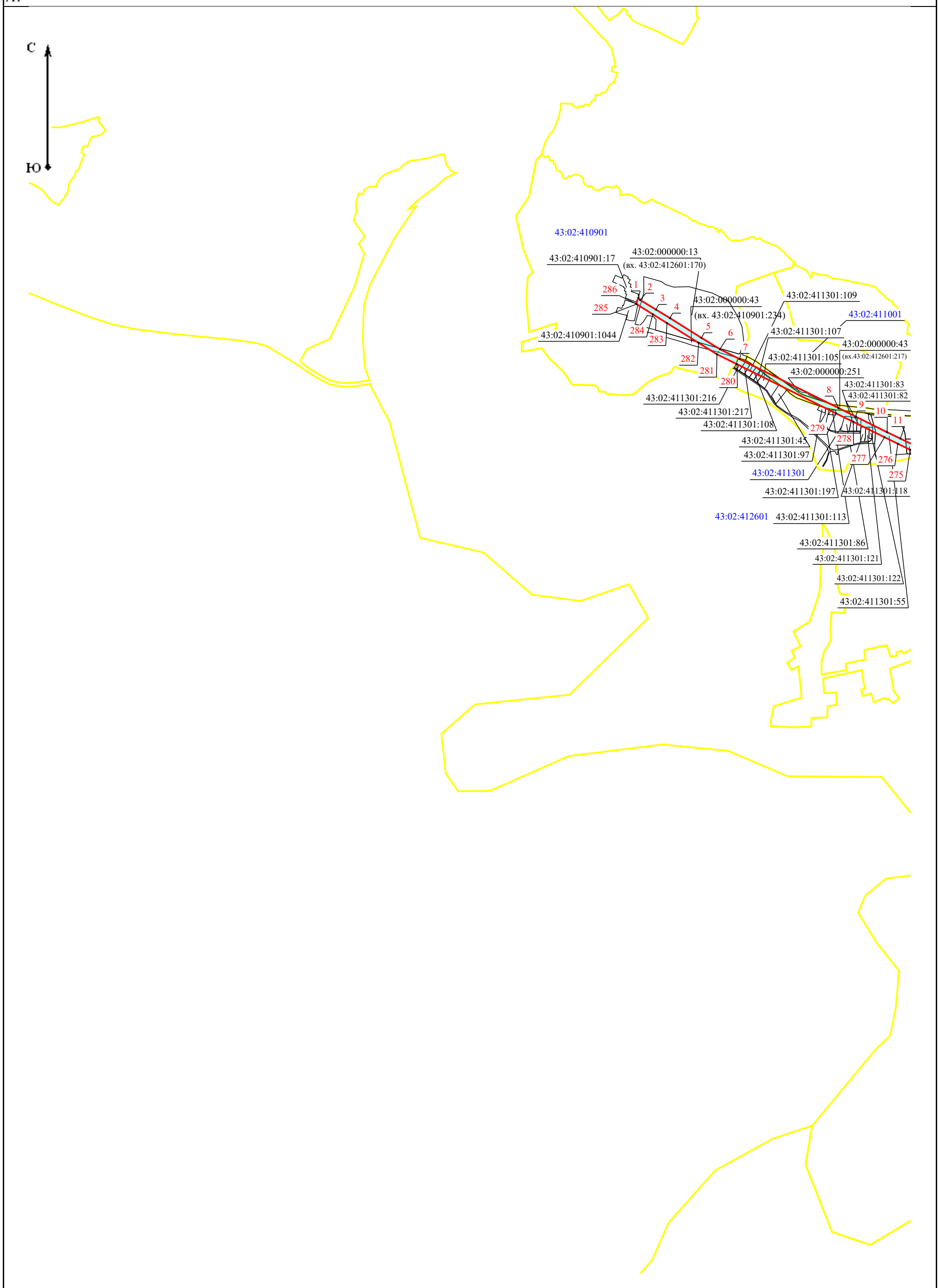

Масштаб 1:20 000

Схема расположения границы публичного сервитута объекта электросетевого хозяйства ВЛ-35 кВ Афанасьево-Гордино с отп. на Афан

План границ объекта

В1

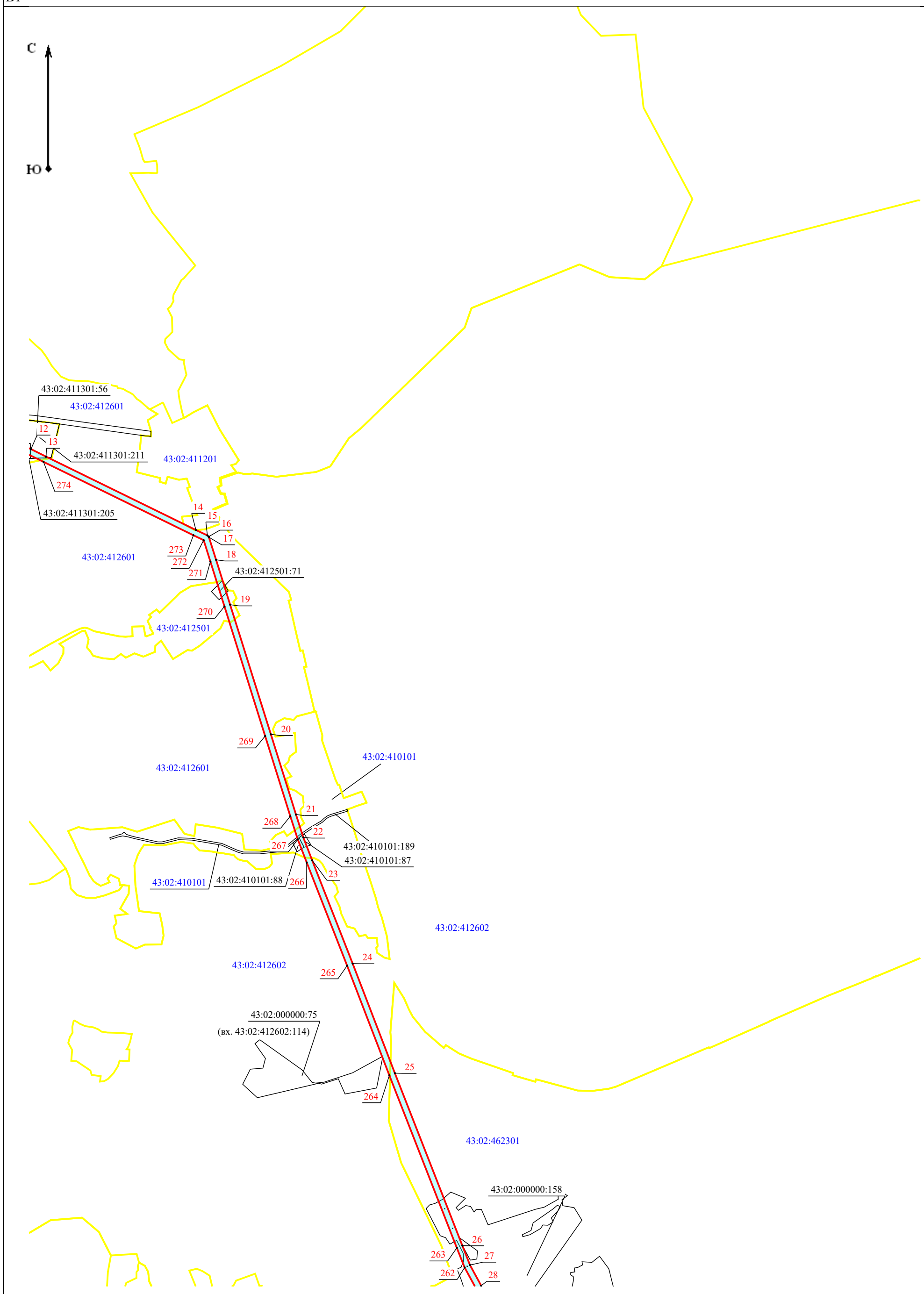

Масштаб 1:20 000

Схема расположения границы публичного сервитута объекта электросетевого хозяйства ВЛ-35 кВ Афанасьево-Гордино с отп. на Афан

План границ объекта

В2

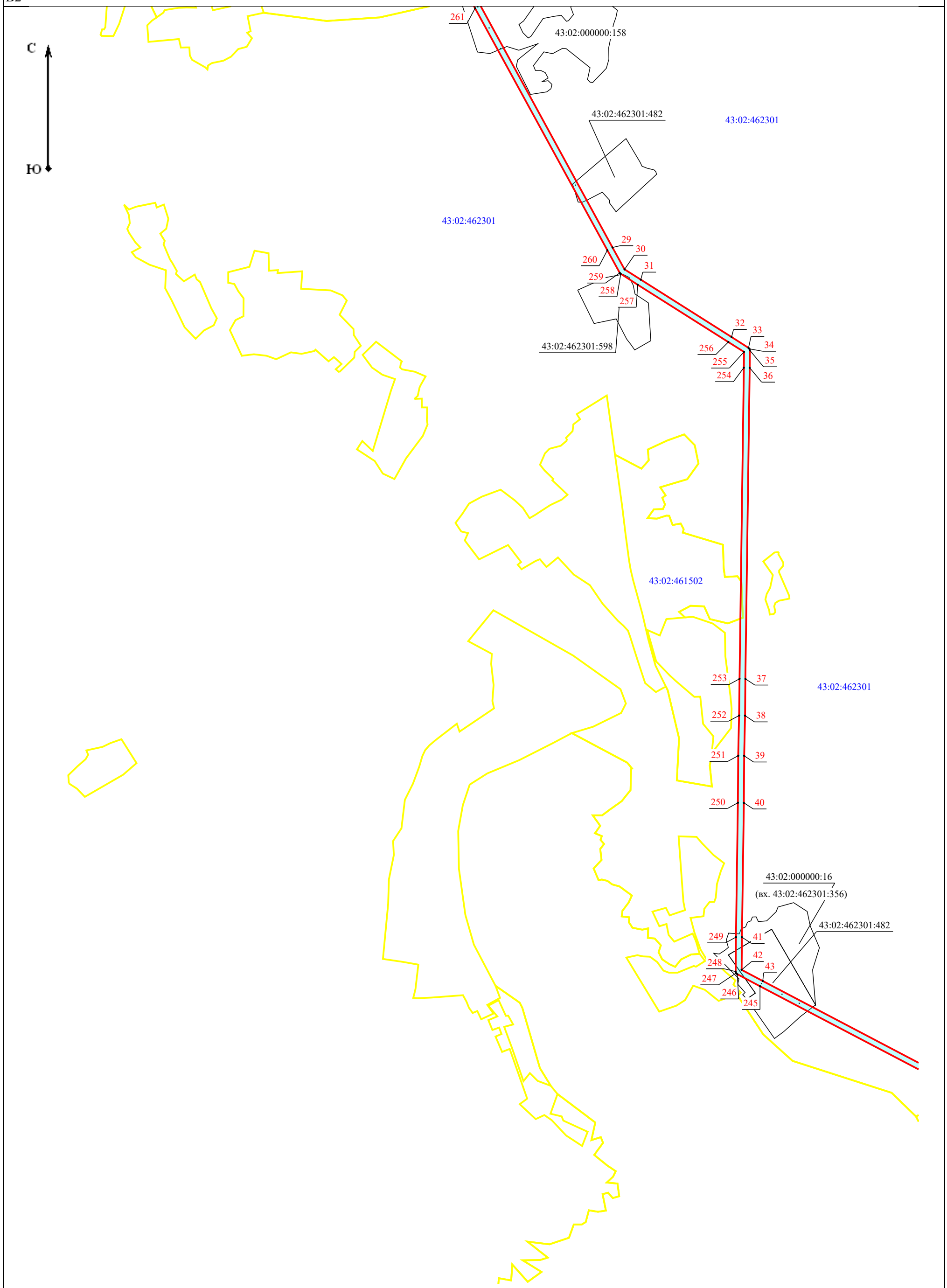

Масштаб 1:20 000

Схема расположения границы публичного сервитута объекта электросетевого хозяйства ВЛ-35 кВ Афанасьево-Гордино с отп. на Афан

План границ объекта

С2



Масштаб 1:20 000

Схема расположения границы публичного сервитута объекта электросетевого хозяйства ВЛ-35 кВ Афанасьево-Гордино с отп. на Афан

План границ объекта

С3

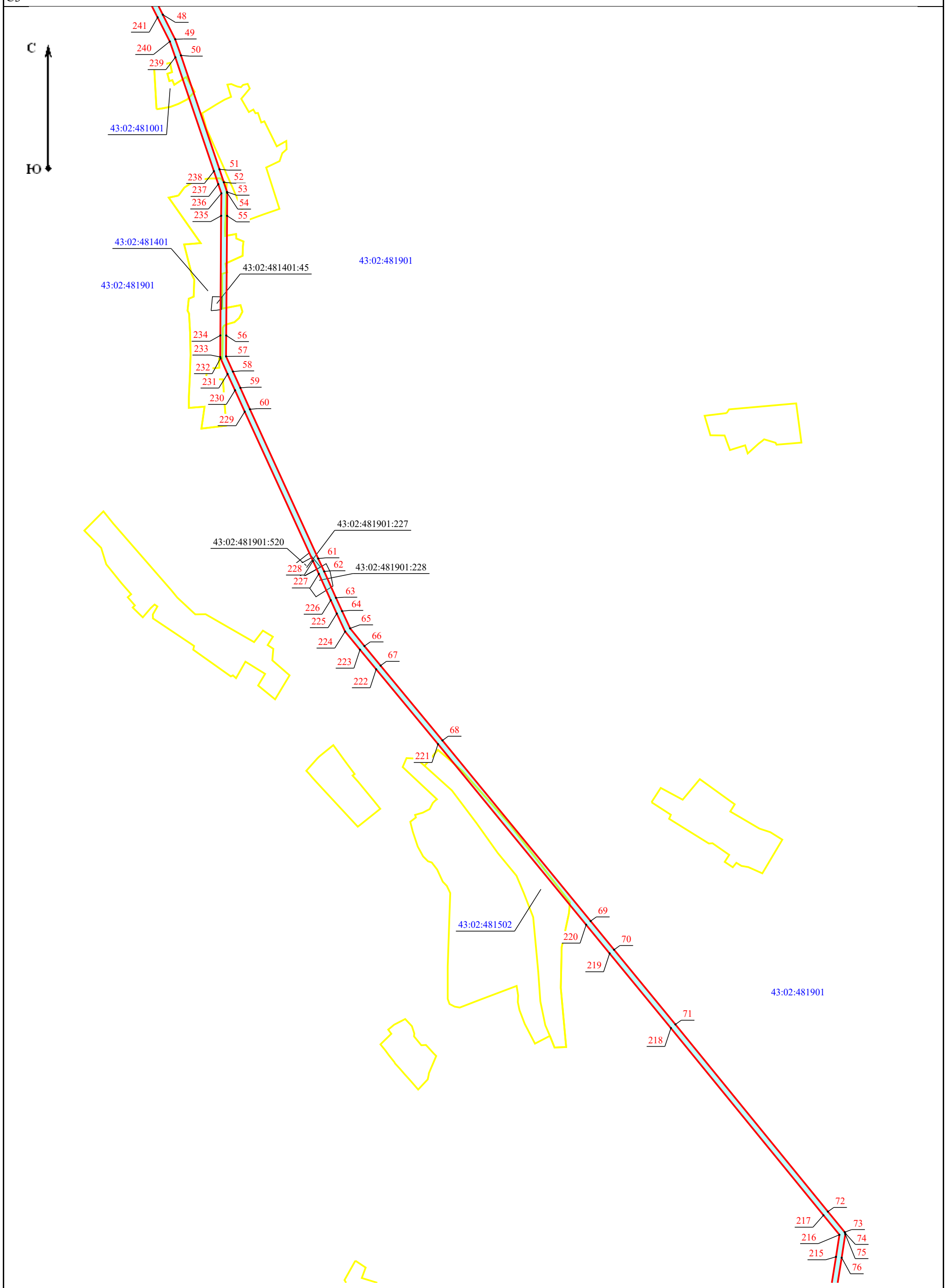

Масштаб 1:20 000

Схема расположения границы публичного сервитута объекта электросетевого хозяйства ВЛ-35 кВ Афанасьево-Гордино с отп. на Афан

План границ объекта

С4

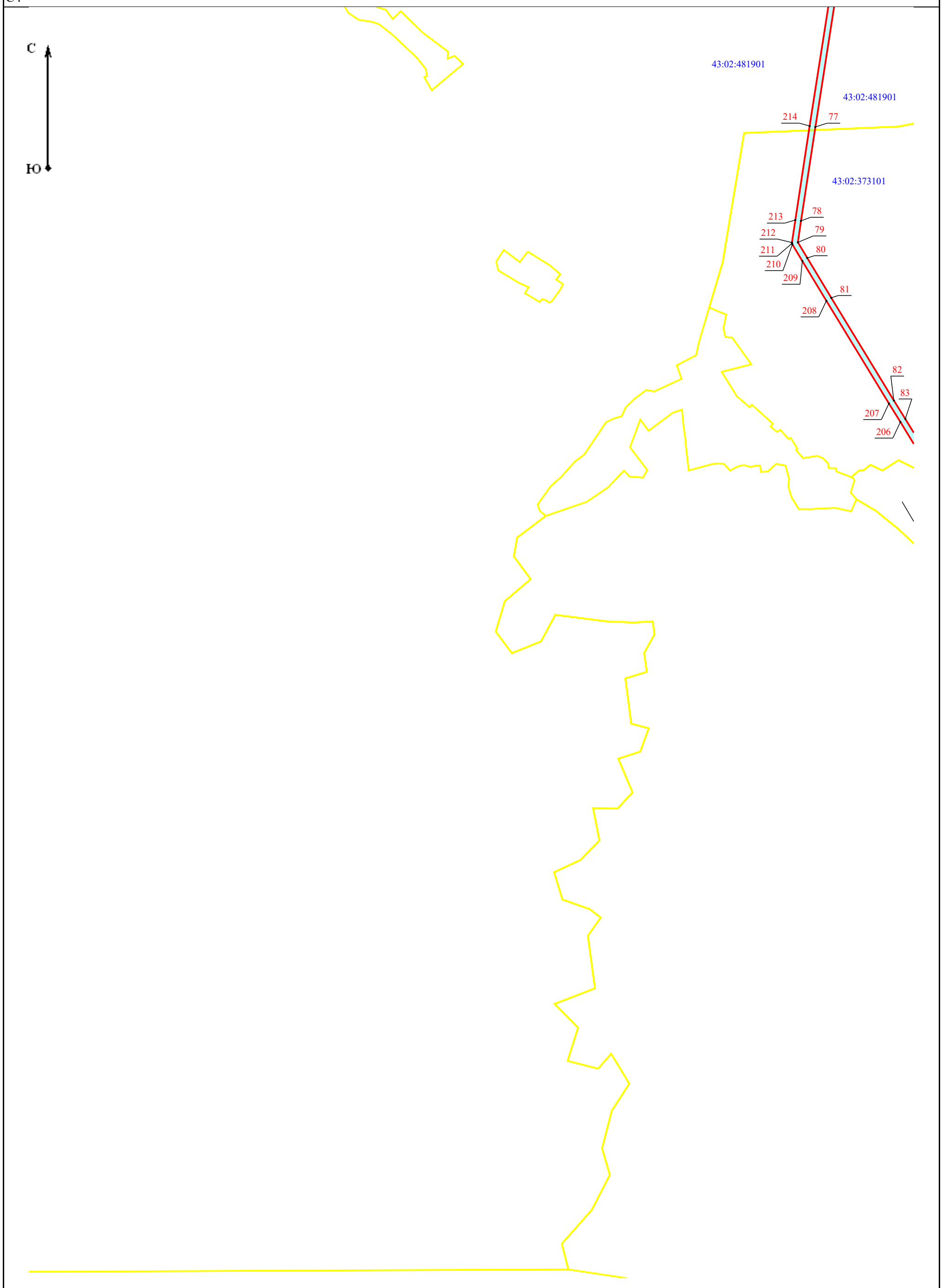

Масштаб 1:20 000

Схема расположения границы публичного сервитута объекта электросетевого хозяйства ВЛ-35 кВ Афанасьево-Гордино с отп. на Афан

План границ объекта

D4

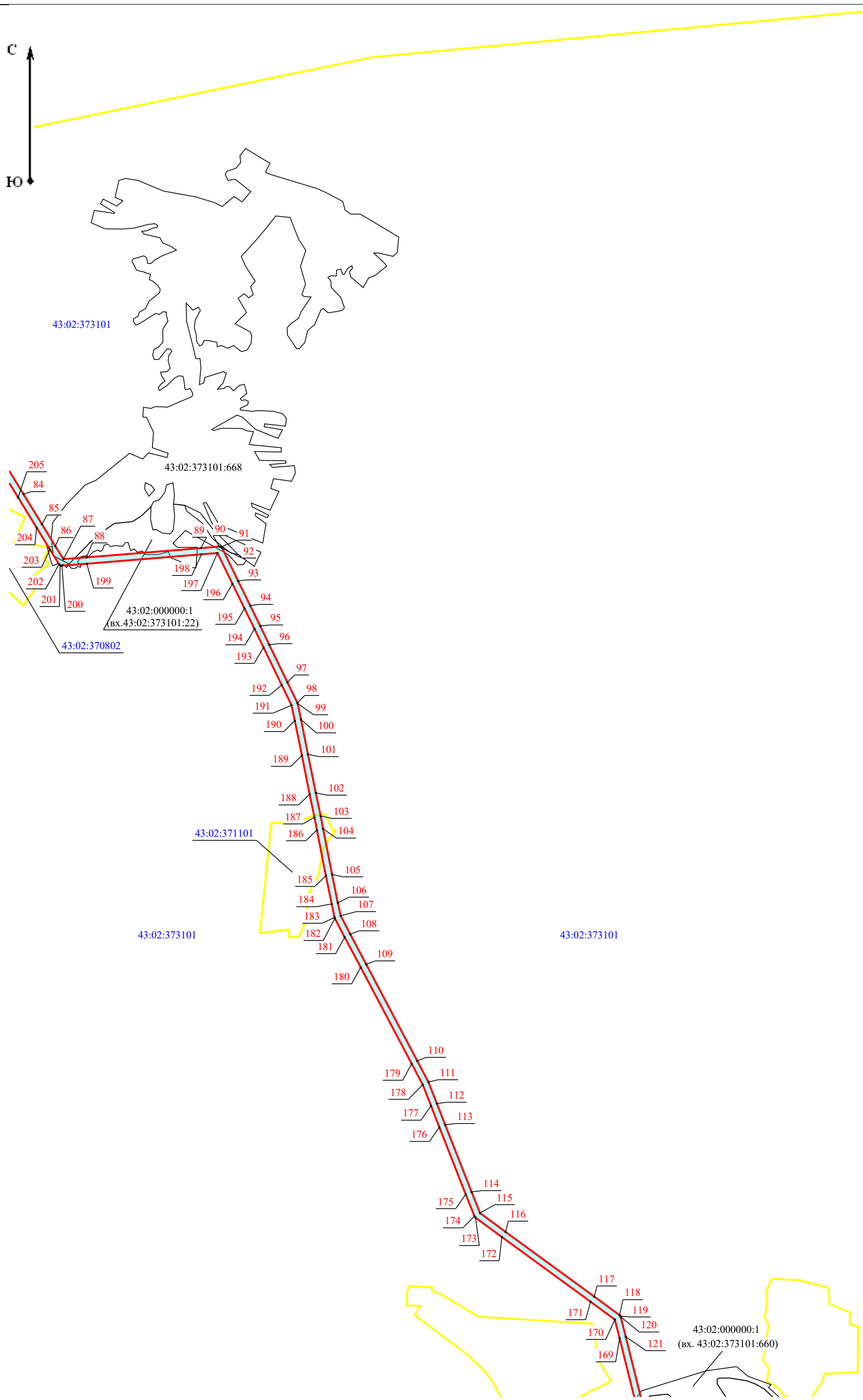

Масштаб 1:20 000

Схема расположения границы публичного сервитута объекта электросетевого хозяйства ВЛ-35 кВ Афанасьево-Гордино с отп. на Афан

План границ объекта

D5

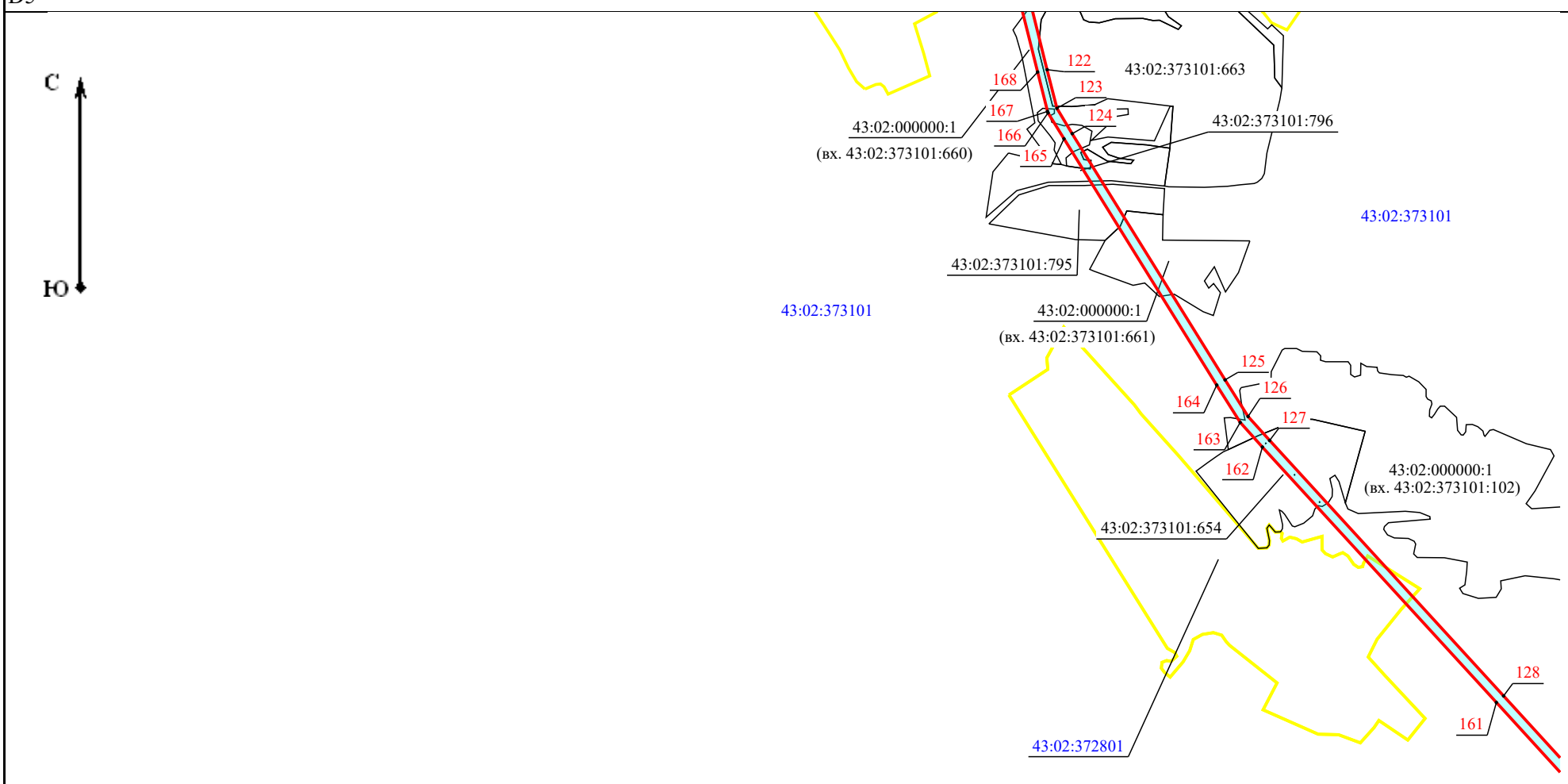

Масштаб 1:20 000

Схема расположения границы публичного сервитута объекта электросетевого хозяйства ВЛ-35 кВ Афанасьево-Гордино с отп. на Афан

План границ объекта

Е5

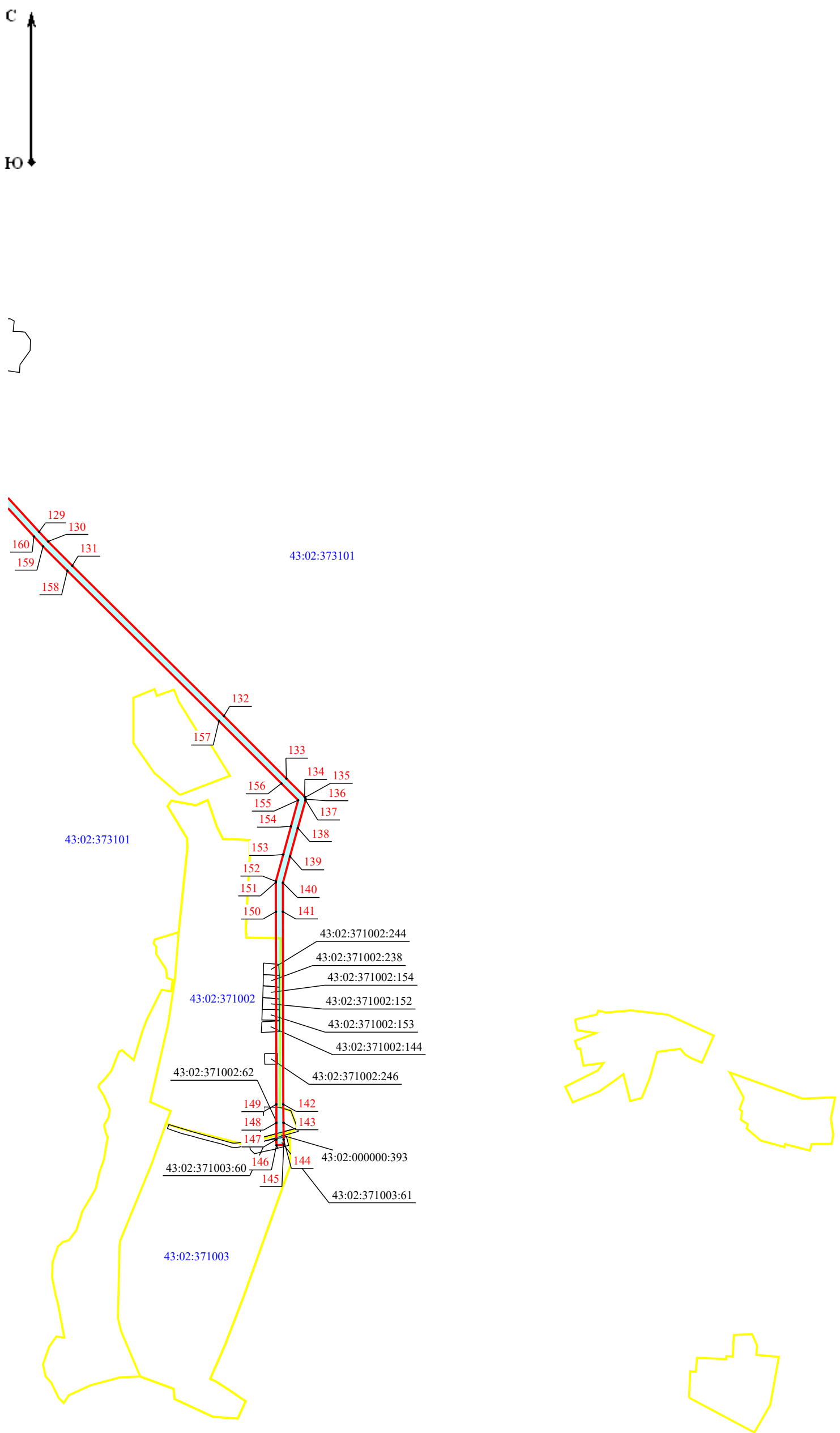

Масштаб 1:20 000