СООБЩЕНИЕ

о возможном установлении публичного сервитута

Министерство имущественных отношений Кировской области сообщает, что ПАО «Россети Центр и Приволжье» подано ходатайство об установлении публичного сервитута в отношении земельных участков с кадастровыми номерами: 43:02:412602:70, единого землепользования с кадастровым номером 43:02:000000:13 (входящих участков с кадастровыми номерами: 43:02:412601:170, 43:02:412602:109), единого землепользования с кадастровым номером 43:02:000000:43 (входящих участков с кадастровыми номерами: 43:02:380501:56, 43:02:410901:234, 43:02:412601:217, 43:02:412602:38, 43:02:462301:269), 43:02:411301:55, 43:02:411301:56, 43:02:410901:17, 43:02:411301:82, 43:02:411301:83, 43:02:411301:86, 43:02:380501:203, 43:02:380501:262, 43:02:411001:214, 43:02:380501:269, 43:02:411001:432, 43:02:411001:51, 43:02:411301:105, 43:02:411301:107, 43:02:411301:108, 43:02:411301:109, 43:02:411301:122, 43:02:411301:197, 43:02:411301:205, 43:02:411301:211, 43:02:411301:216, 43:02:411301:217, 43:02:462301:301, 43:02:462301:482, 43:02:462301:484, 43:02:000000:158, 43:02:000000:250, 43:02:000000:251, 43:02:000000:252, 43:02:000000:257, 43:02:000000:376, 43:02:000000:377, а также в отношении территории кадастровых кварталов: 43:02:411001, 43:02:411201, 43:02:380201, 43:02:380501, 43:02:410901, 43:02:411301, 43:02:412602, 43:02:412601. 43:02:462301.

Цели установления публичного сервитута:

Для эксплуатации объекта электросетевого хозяйства ВЛ-35 кВ Афанасьево – Езжа, кадастровый номер ОКС 43:02:000000:155.

Адрес или иное описание местоположения земельного участка (участков), в отношении которого испрашивается публичный сервитут

Кировская область, Афанасьевский район согласно прилагаемой схеме.

Адрес, по которому заинтересованные лица могут ознакомиться с поступившим ходатайством об установлении публичного сервитута и прилагаемым к нему описанием местоположения границ публичного сервитута, подать заявления об учете прав на земельные участки, а также срок подачи указанных заявлений, время приема заинтересованных лиц для ознакомления с поступившим ходатайством об установлении публичного сервитута:

Министерство имущественных отношений Кировской области.
Кировская область г. Киров обл., ул. Карла Либкнехта, 69, каб. 445 с 9:00 до 18:00, перерыв с 12:30 до 13:15.
Контактный телефон: 8(332) 27-27-33, (доб. 3350, 3354).
Правообладатели земельных участков, в отношении которых испрашивается публичный сервитут, если их права не зарегистрированы в Едином государственном реестре недвижимости, в течение 15 дней со дня опубликования данного сообщения подают заявления об учете их прав (обременений прав) на земельные участки с приложением копий документов, подтверждающих эти права (обременения прав) с указанием способа связи с заявителем (адрес, телефон, адрес электронной почты и т.д.)

Официальные сайты в информационно-телекоммуникационной сети «Интернет», на которых размещается сообщение о поступившем ходатайстве об установлении публичного сервитута

https://dgs.kirovreg.ru/

Схема публичного сервитута ВЛ-35 кВ Афанасьево-Езжа

План границ объекта

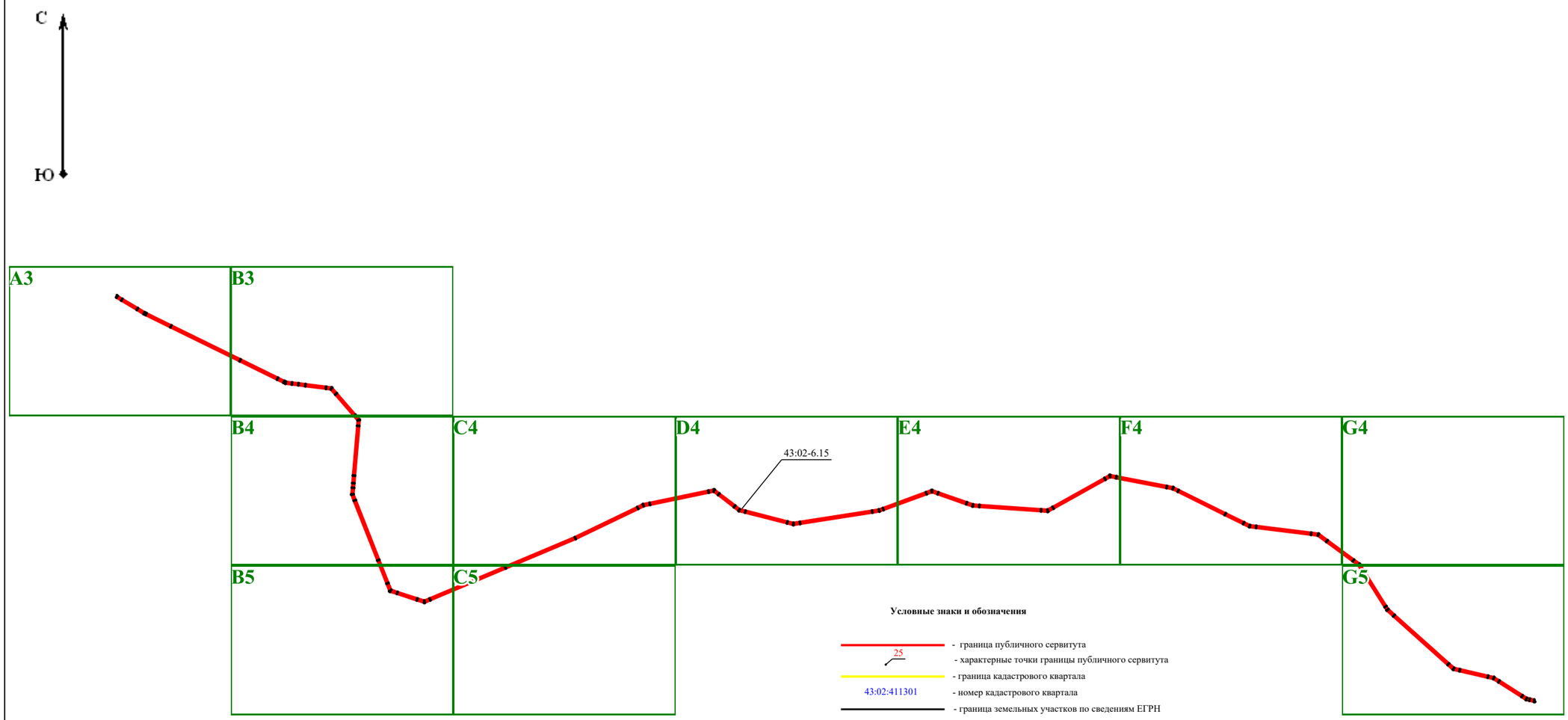

Условные знаки и обозначения

- граница публичного сервитута
- 25 - характерные точки границы публичного сервитута
- граница кадастрового квартала
- 43:02:411301 - номер кадастрового квартала
- граница земельных участков по сведениям ЕГРН
- 43:02:462301:482 - кадастровый номер земельного участка
- 43:02-6.15 - реестровый номер ЗОУИТ
- границы охранной зоны объекта электросетевого хозяйства

Масштаб 1:70 000

Схема публичного сервитута ВЛ-35 кВ Афанасьево-Езжа

План границ объекта

А3

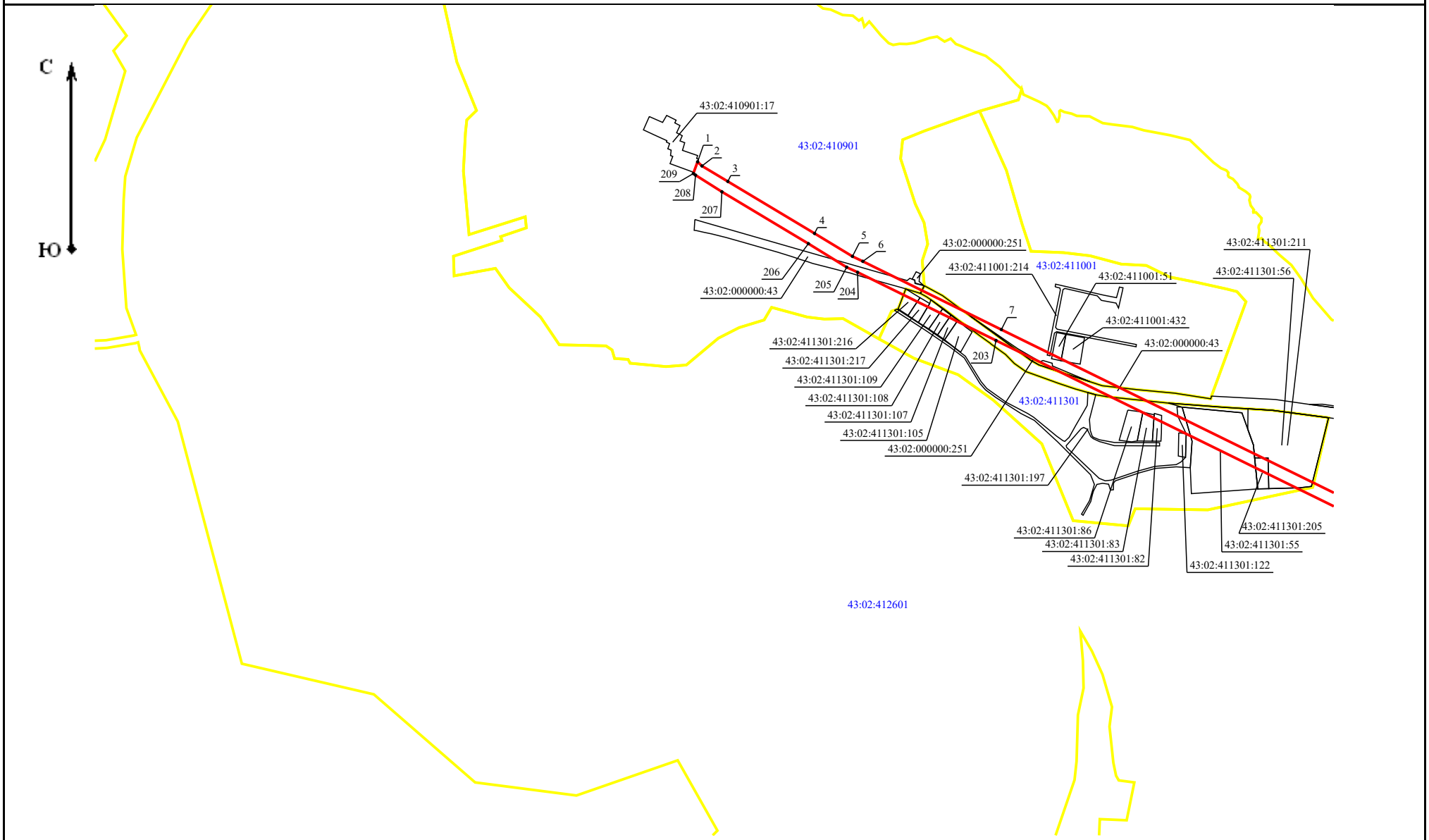

Масштаб 1:14 600

Схема публичного сервитута ВЛ-35 кВ Афанасьево-Езжа

План границ объекта

В3

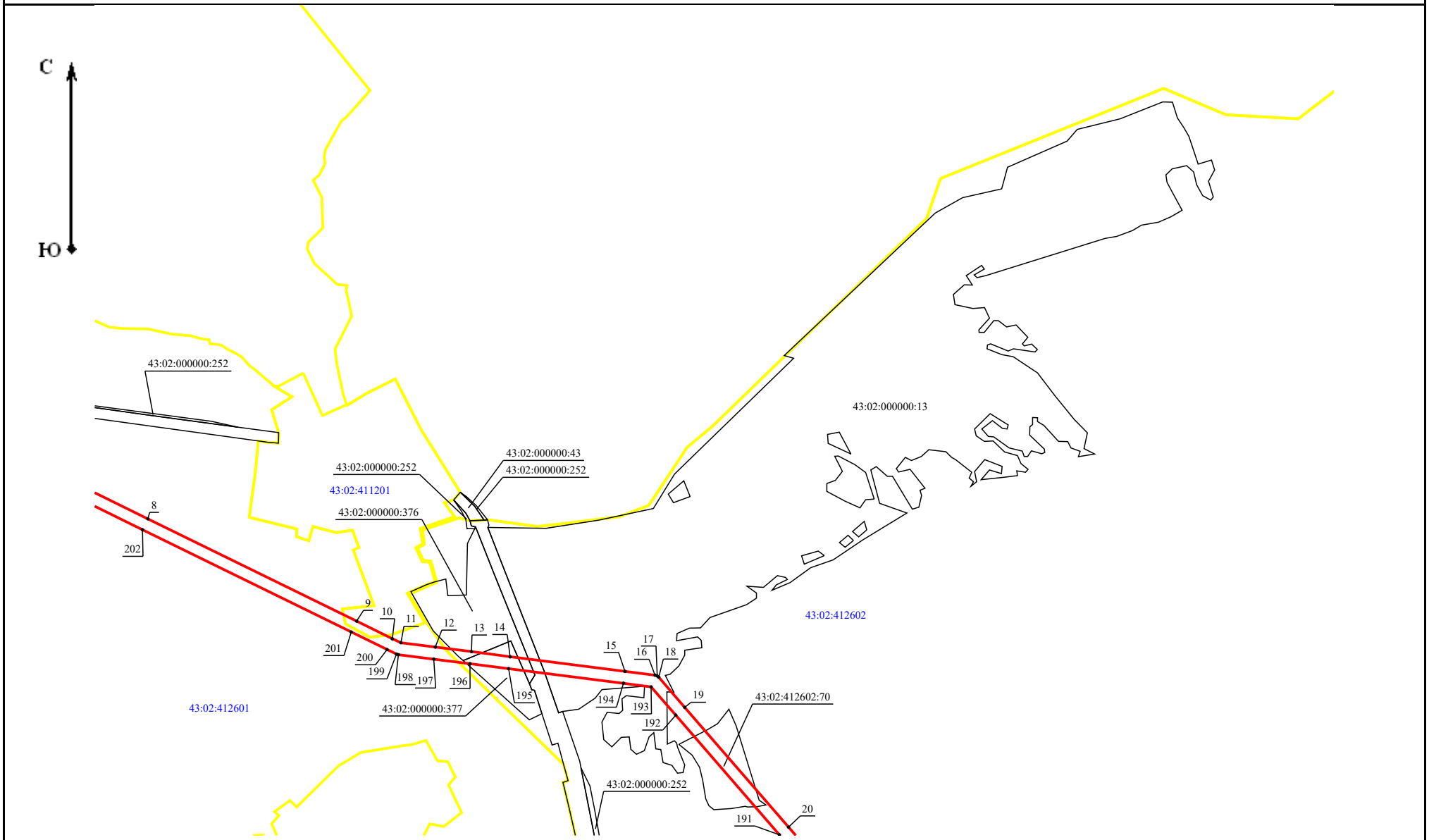

Масштаб 1:14 600

Схема публичного сервитута ВЛ-35 кВ Афанасьево-Езжа

План границ объекта

В4

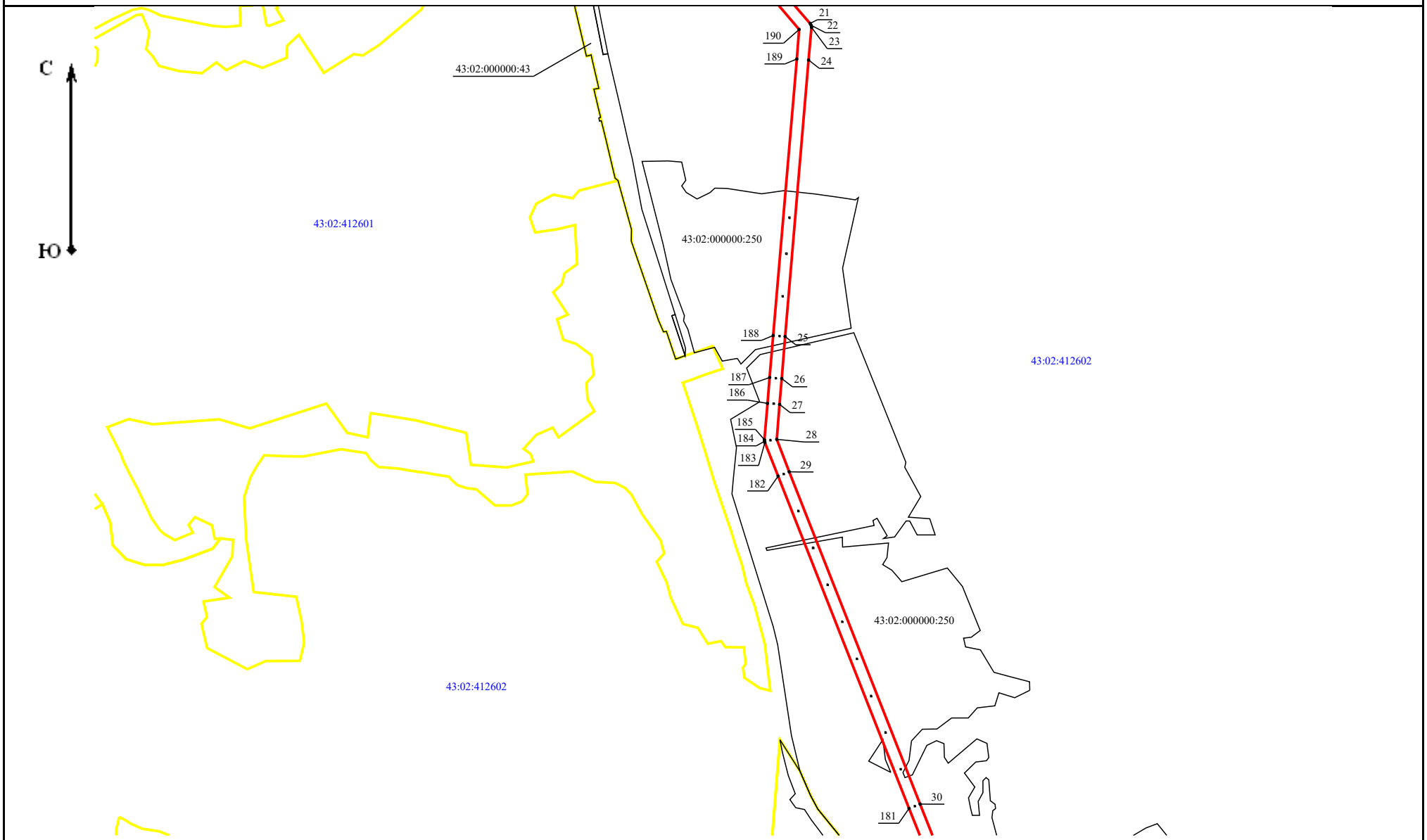

Масштаб 1:14 600

Схема публичного сервитута ВЛ-35 кВ Афанасьево-Езжа

План границ объекта

В5

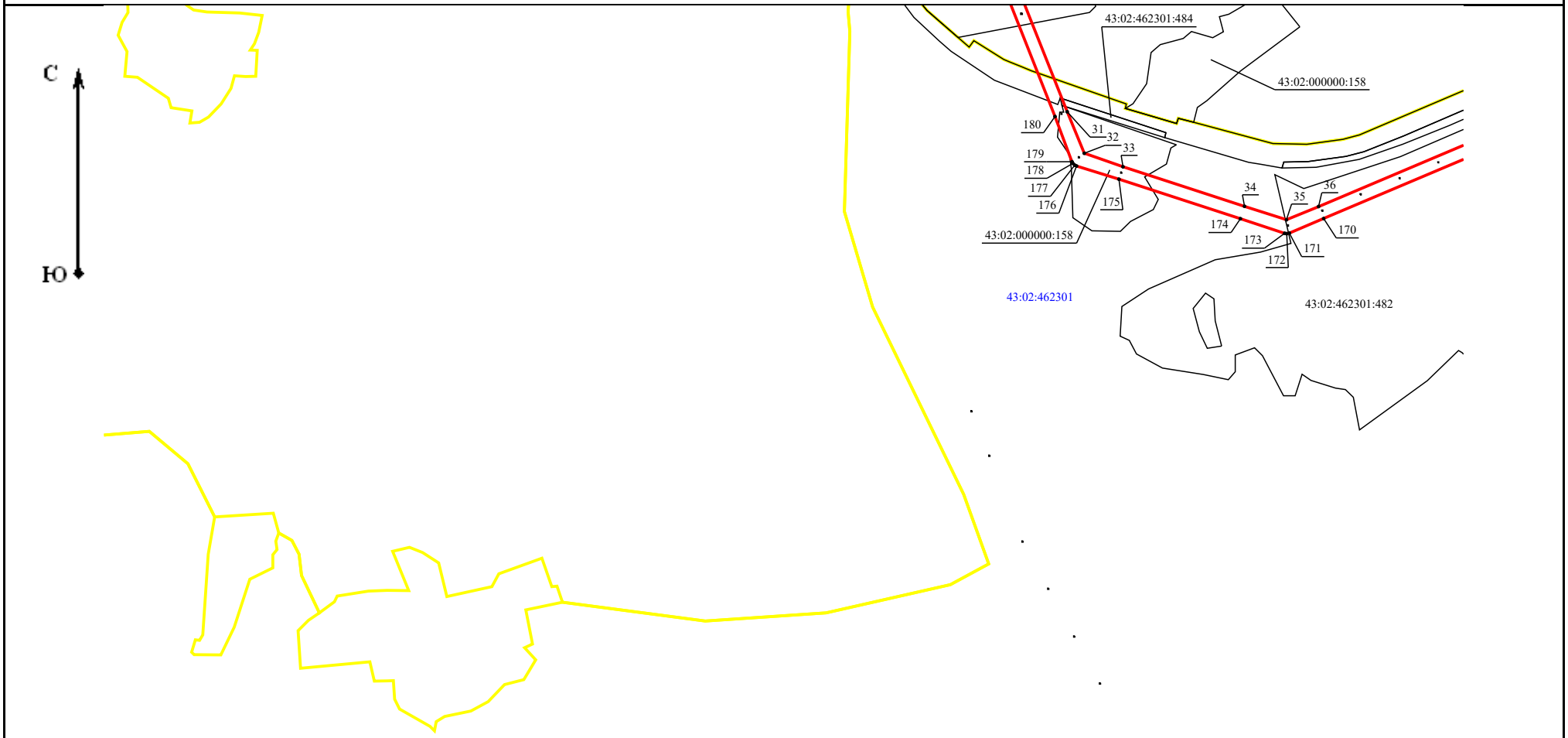

Масштаб 1:14 600

Схема публичного сервитута ВЛ-35 кВ Афанасьево-Езжа

План границ объекта

С5

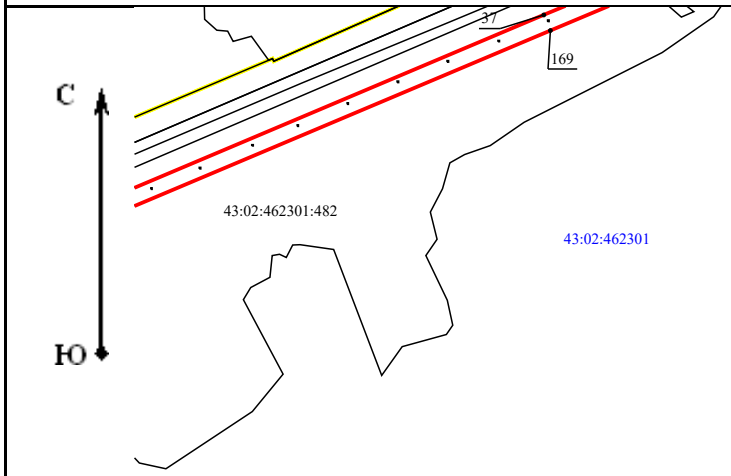

Масштаб 1:14 600

Схема публичного сервитута ВЛ-35 кВ Афанасьево-Езжа

План границ объекта

С4

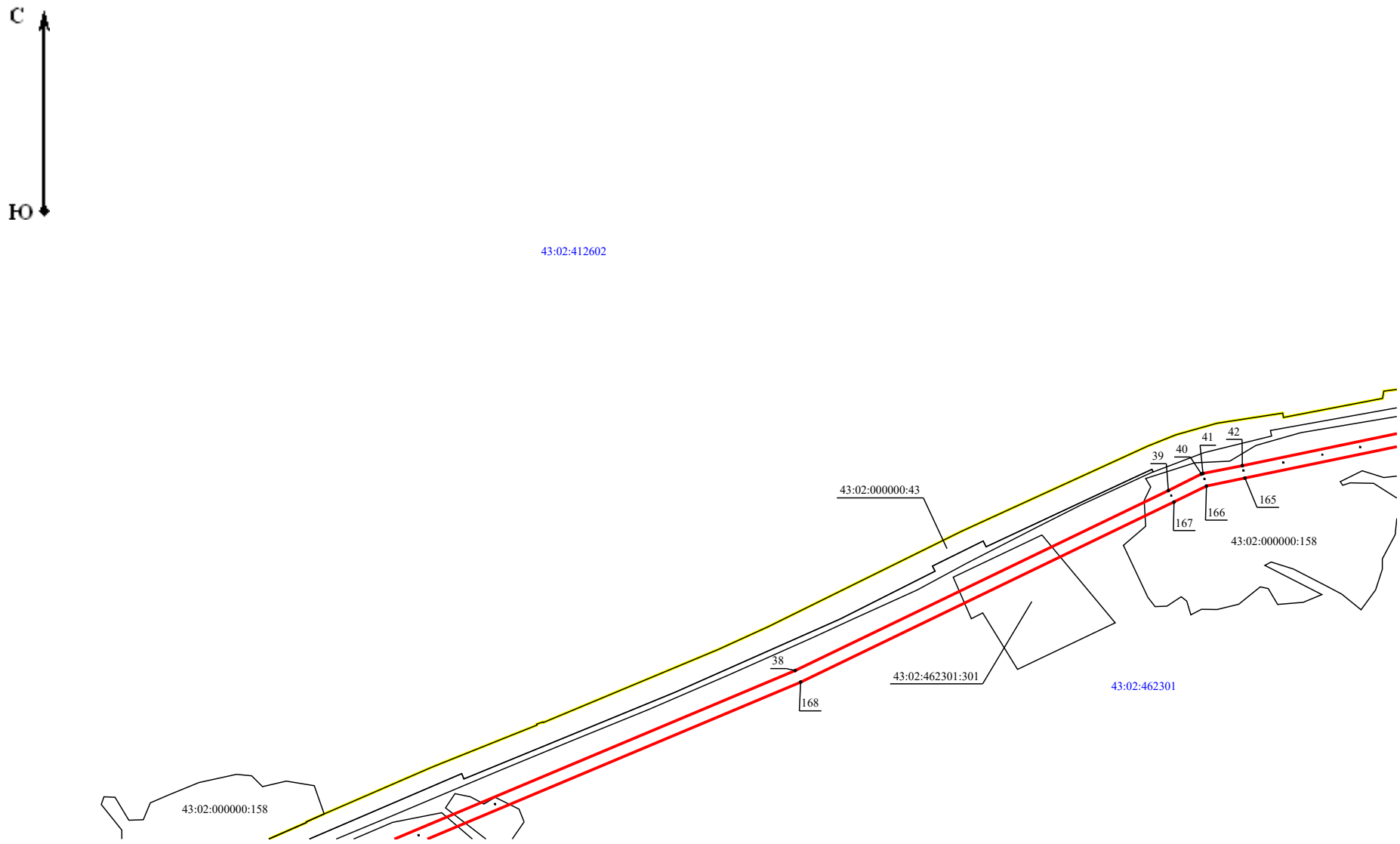

Масштаб 1:14 600

Схема публичного сервитута ВЛ-35 кВ Афанасьево-Езжа

План границ объекта

D4

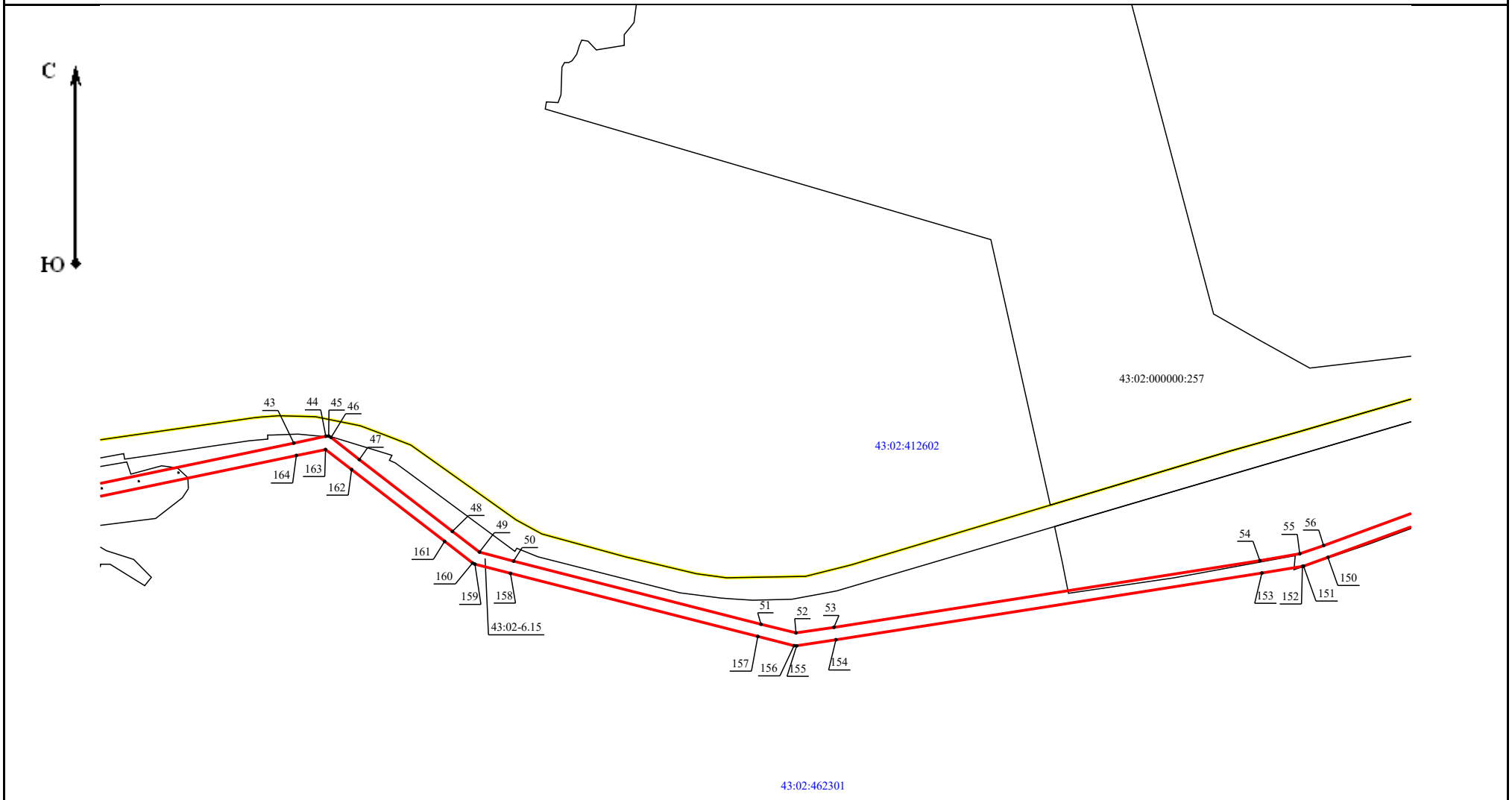

Масштаб 1:14 600

Схема публичного сервитута ВЛ-35 кВ Афанасьево-Езжа

План границ объекта

Е4

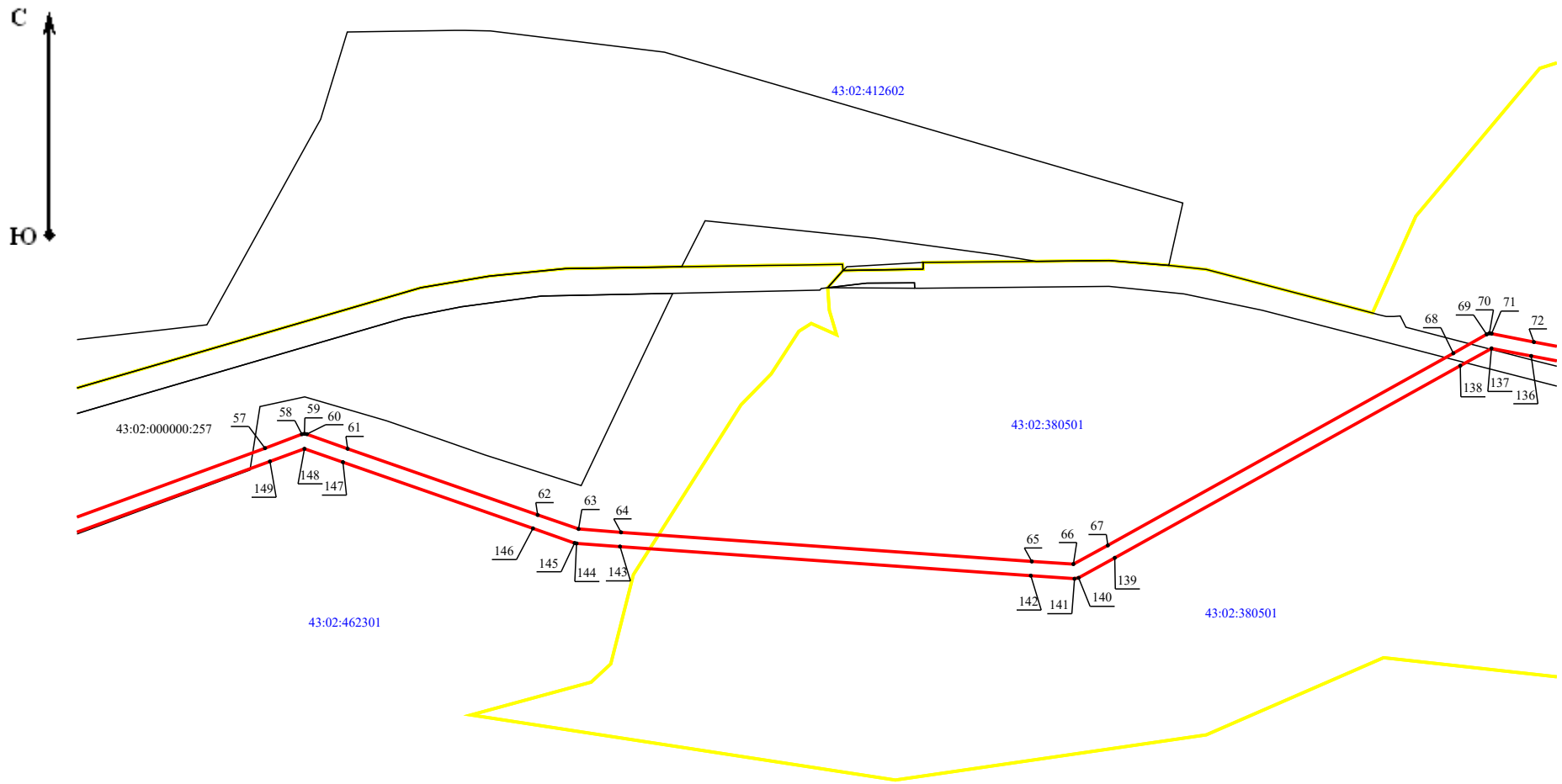

Масштаб 1:14 600

Схема публичного сервитута ВЛ-35 кВ Афанасьево-Езжа

План границ объекта

F4

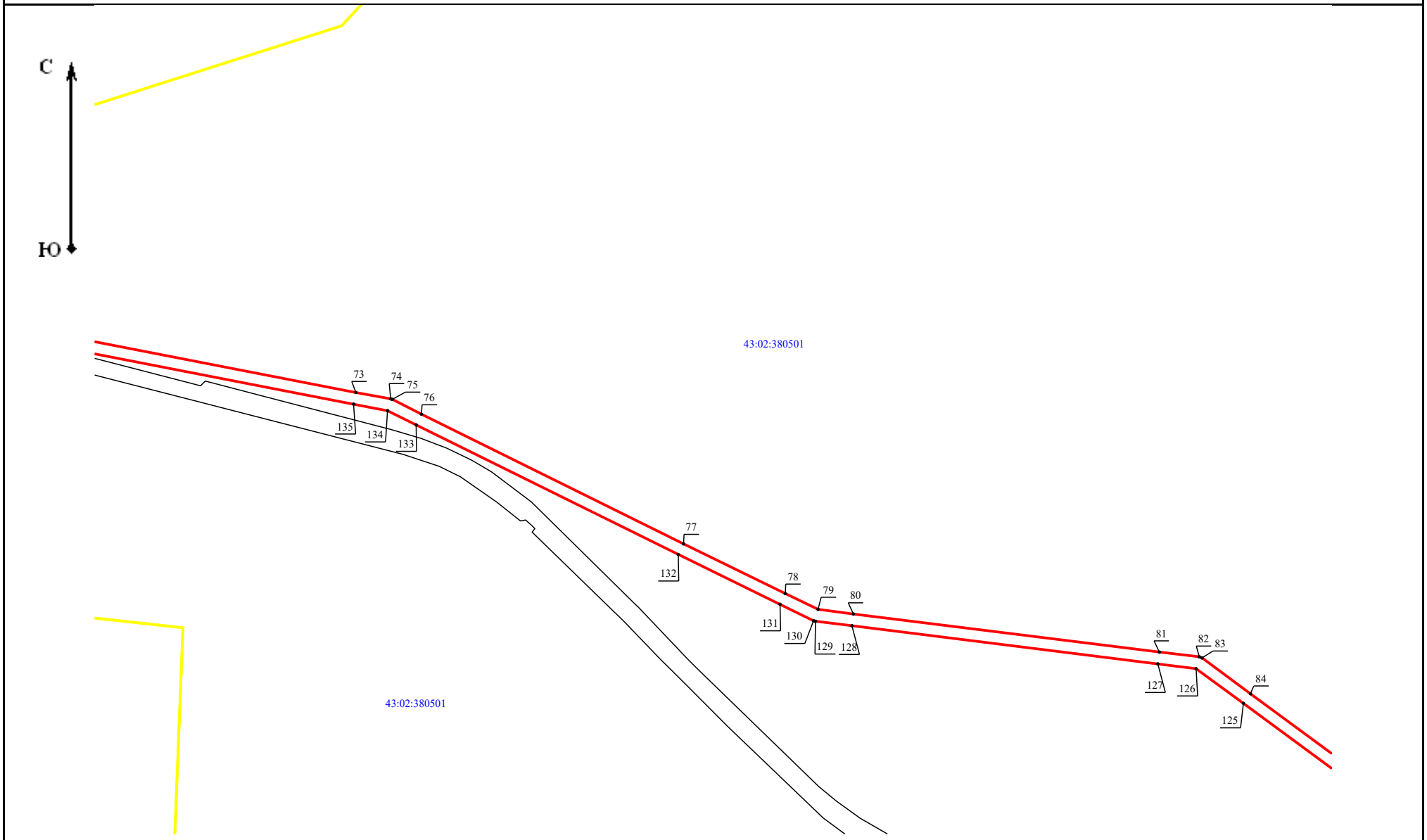

Масштаб 1:14 600

Схема публичного сервитута ВЛ-35 кВ Афанасьево-Езжа

План границ объекта

G4

Масштаб 1:14 600

Схема публичного сервитута ВЛ-35 кВ Афанасьево-Езжа

План границ объекта

G5

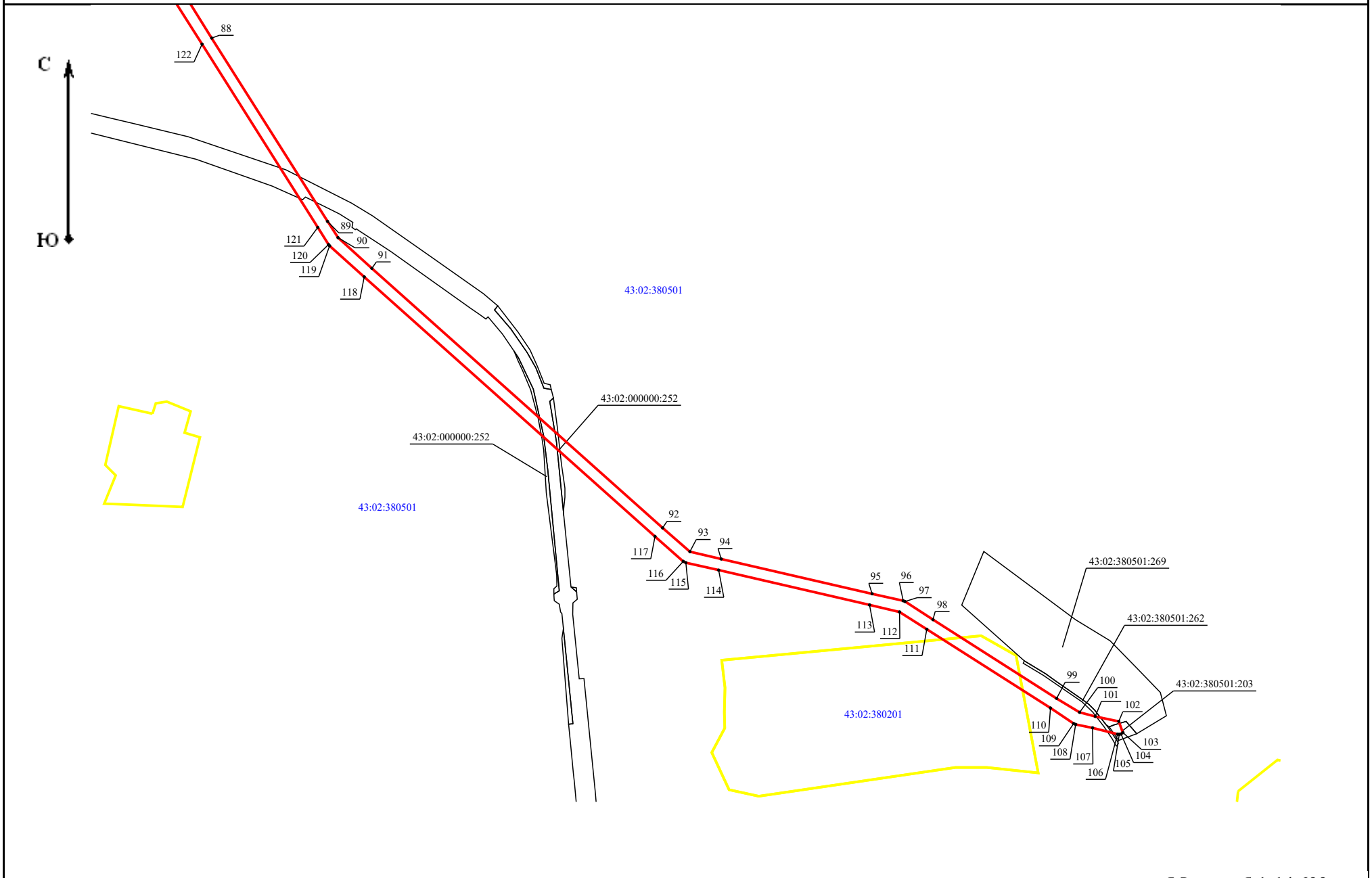

Масштаб 1:14 600