СООБЩЕНИЕ

о возможном установлении публичного сервитута

Министерство имущественных отношений Кировской области сообщает, что ПАО «Россети Центр и Приволжье» подано ходатайство об установлении публичного сервитута в отношении земельных участков с кадастровыми номерами: 43:30:340406:1, 43:30:340406:20, единого землепользования с кадастровым номером 43:30:000000:365 (входящего участка 43:30:330618:205), единого землепользования с кадастровым номером 43:30:000000:25 (входящих участков: 43:30:330618:49, 43:30:340406:11), 43:30:000000:1004, 43:30:000000:443, 43:30:000000:1209, 43:30:330608:3, а также в отношении территории кадастровых кварталов: 43:30:330608, 43:30:340406, 43:30:330619, 43:30:330401, 43:30:330308, 43:30:330618.

Цели установления публичного сервитута:

Для эксплуатации объекта электросетевого хозяйства ВЛ-35 кВ Шестаки-Лекма, кадастровый номер ОКС 43:30:000000:849.

Адрес или иное описание местоположения земельного участка (участков), в отношении которого испрашивается публичный сервитут

Кировская область, Слободской район согласно прилагаемой схеме.

Адрес, по которому заинтересованные лица могут ознакомиться с поступившим ходатайством об установлении публичного сервитута и прилагаемым к нему описанием местоположения границ публичного сервитута, подать заявления об учете прав на земельные участки, а также срок подачи указанных заявлений, время приема заинтересованных лиц для ознакомления с поступившим ходатайством об установлении публичного сервитута:

Министерство имущественных отношений Кировской области.
Кировская область г. Киров обл., ул. Карла Либкнехта, 69, каб. 445 с 9:00 до 18:00, перерыв с 12:30 до 13:15.
Контактный телефон: 8(332) 27-27-33, (доб. 3350, 3354).

Правообладатели земельных участков, в отношении которых испрашивается публичный сервитут, если их права не зарегистрированы в Едином государственном реестре недвижимости, в течение 15 дней со дня опубликования данного сообщения подают заявления об учете их прав (обременений прав) на земельные участки с приложением копий документов, подтверждающих эти права (обременения прав) с указанием способа связи с заявителем (адрес, телефон, адрес электронной почты и т.д.)

Официальные сайты в информационно-телекоммуникационной сети «Интернет», на которых размещается сообщение о поступившем ходатайстве об установлении публичного сервитута

https://dgs.kirovreg.ru/

Схема публичного сервитута - ВЛ-35 кВ Шестаки-Лекма

План границ объекта

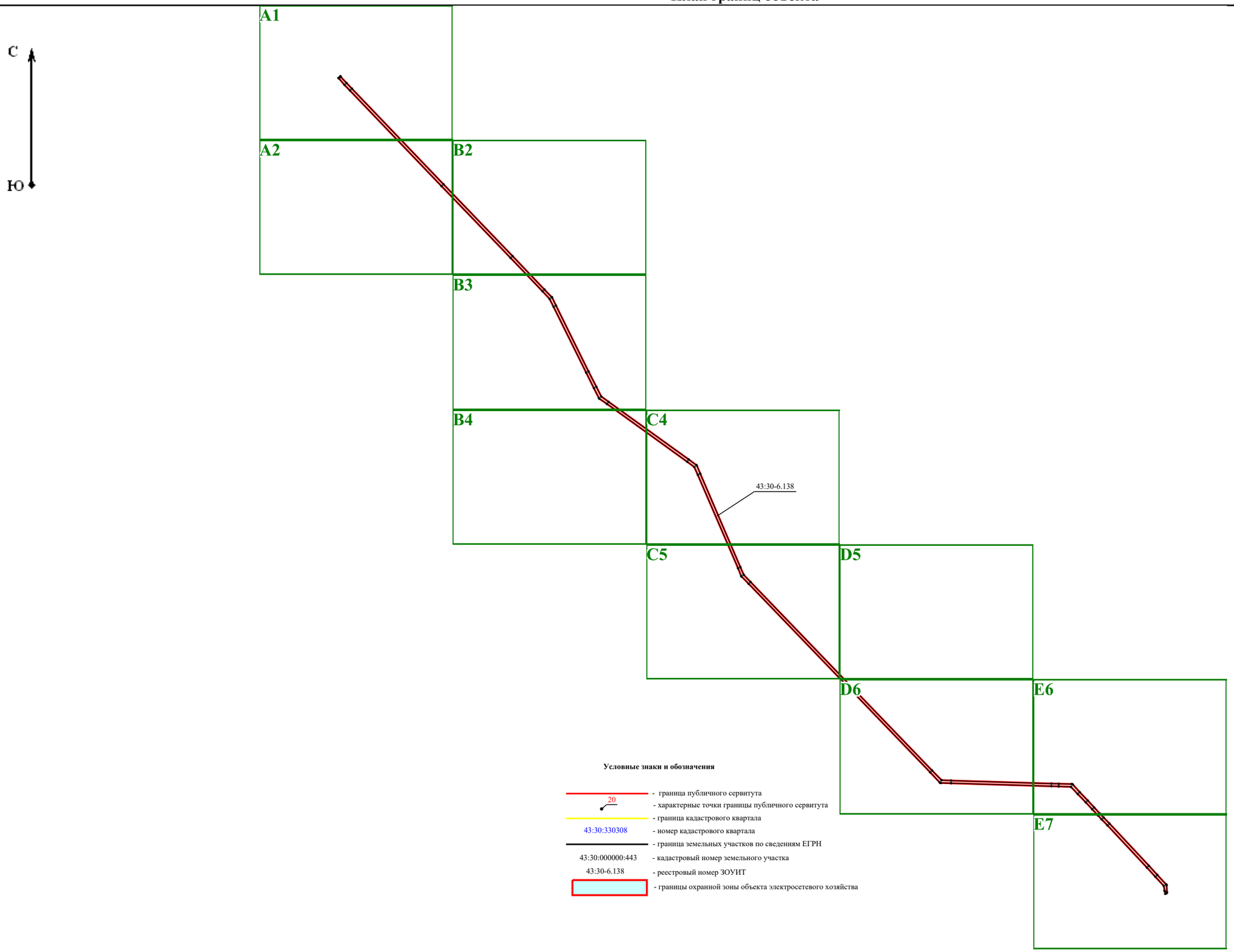

Условные знаки и обозначения

- граница публичного сервитута
20 - характерные точки границы публичного сервитута
- граница кадастрового квартала
43:30:330308 - номер кадастрового квартала
- граница земельных участков по сведениям ЕГРН
43:30:000000:443 - кадастровый номер земельного участка
43:30-6.138 - реестровый номер ЗОУИТ
- границы охранной зоны объекта электросетевого хозяйства

Масштаб 1:50 000

План границ объекта

А1

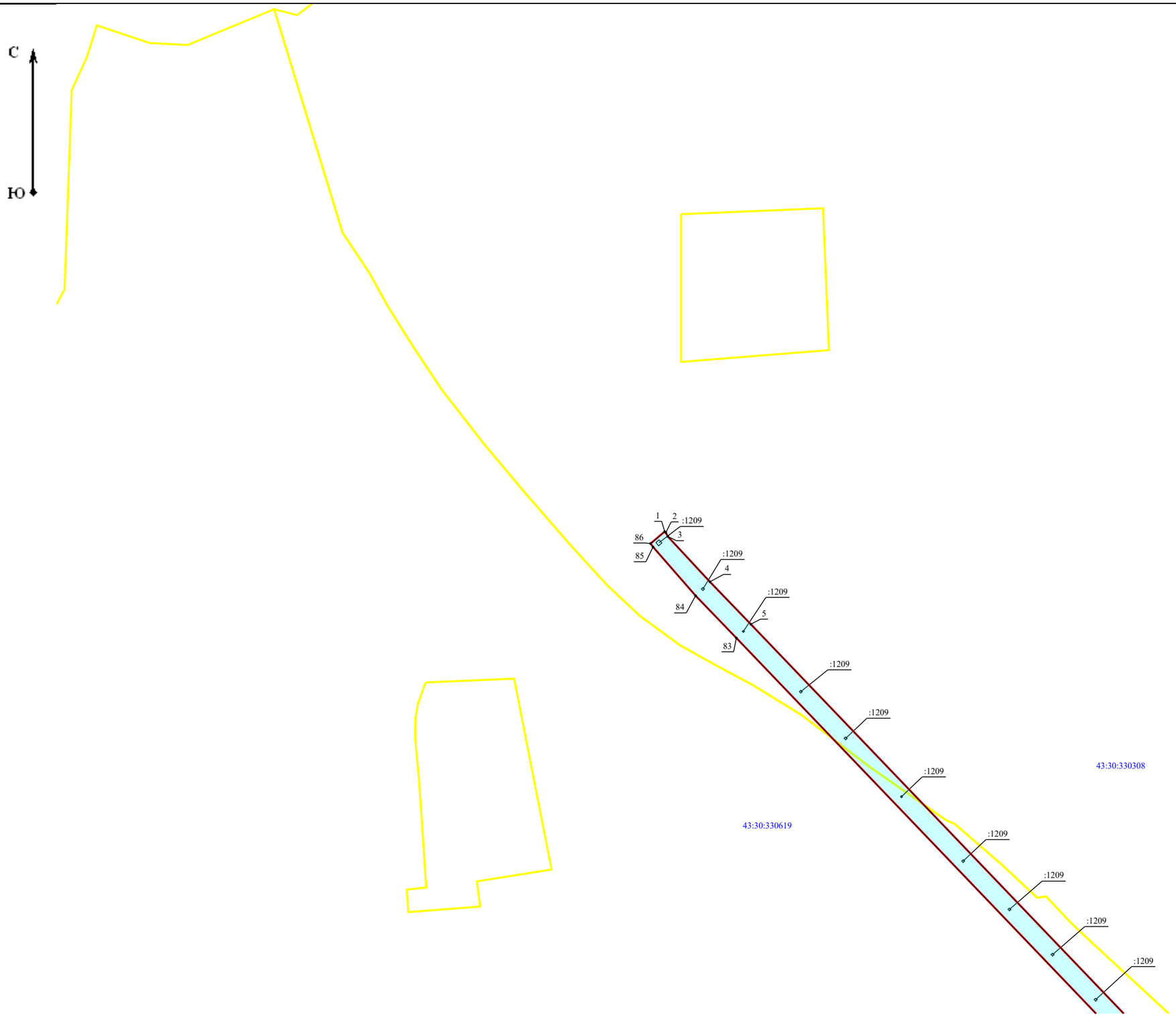

Масштаб 1:7 000

План границ объекта

А2



Масштаб 1:7 000

План границ объекта

В2

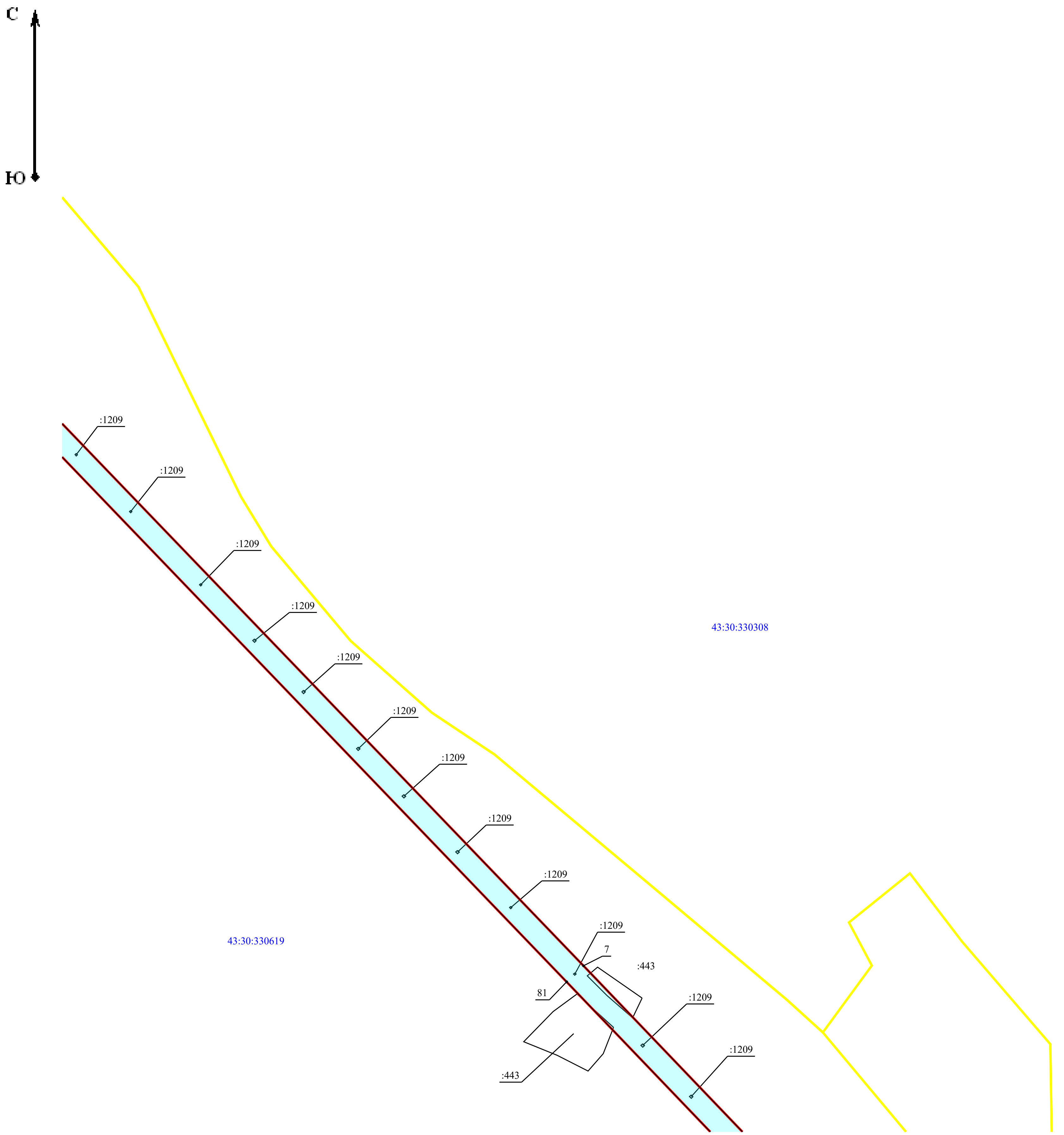

Масштаб 1:7 000

План границ объекта

В3

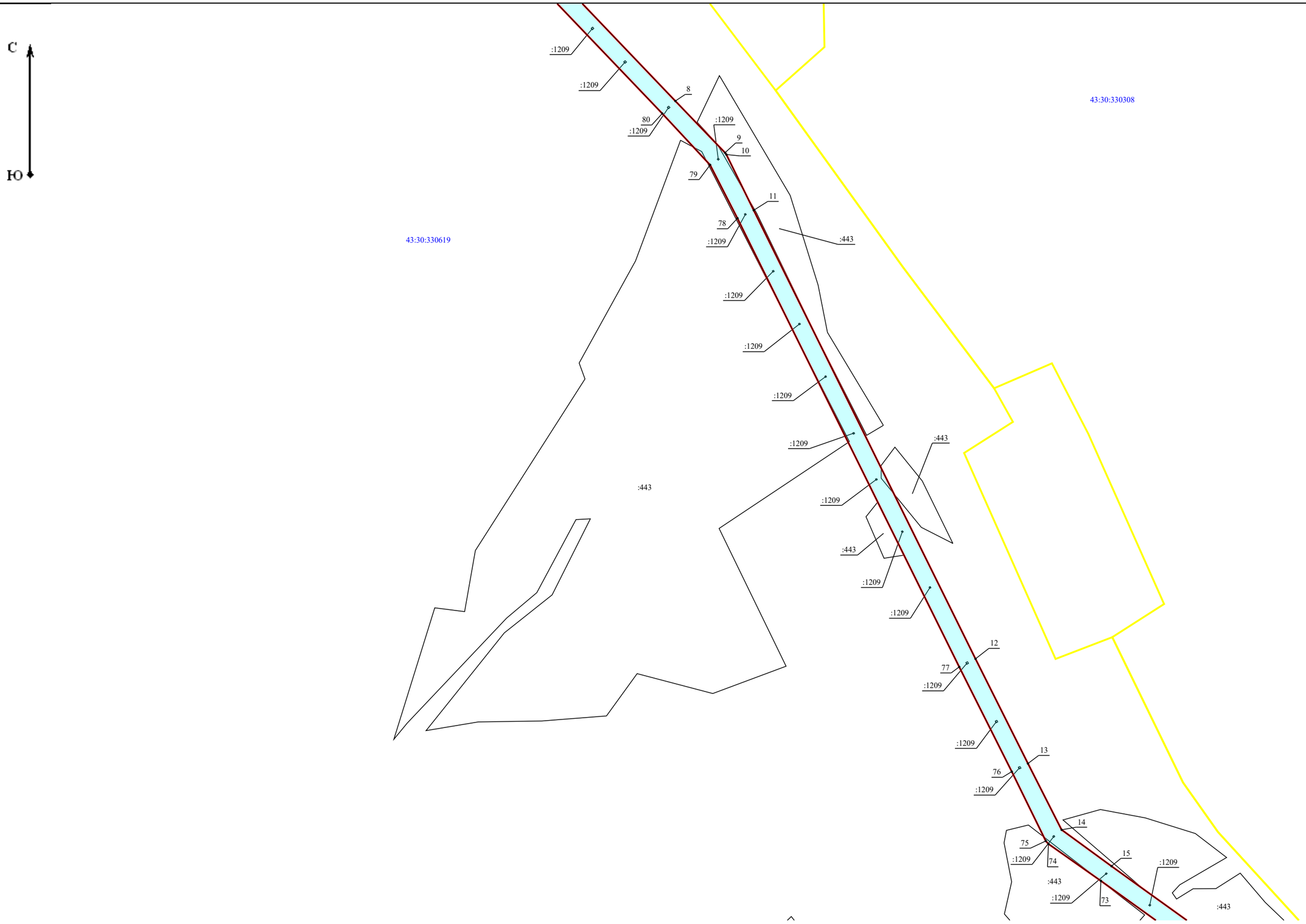

Масштаб 1:7 000

План границ объекта

В4

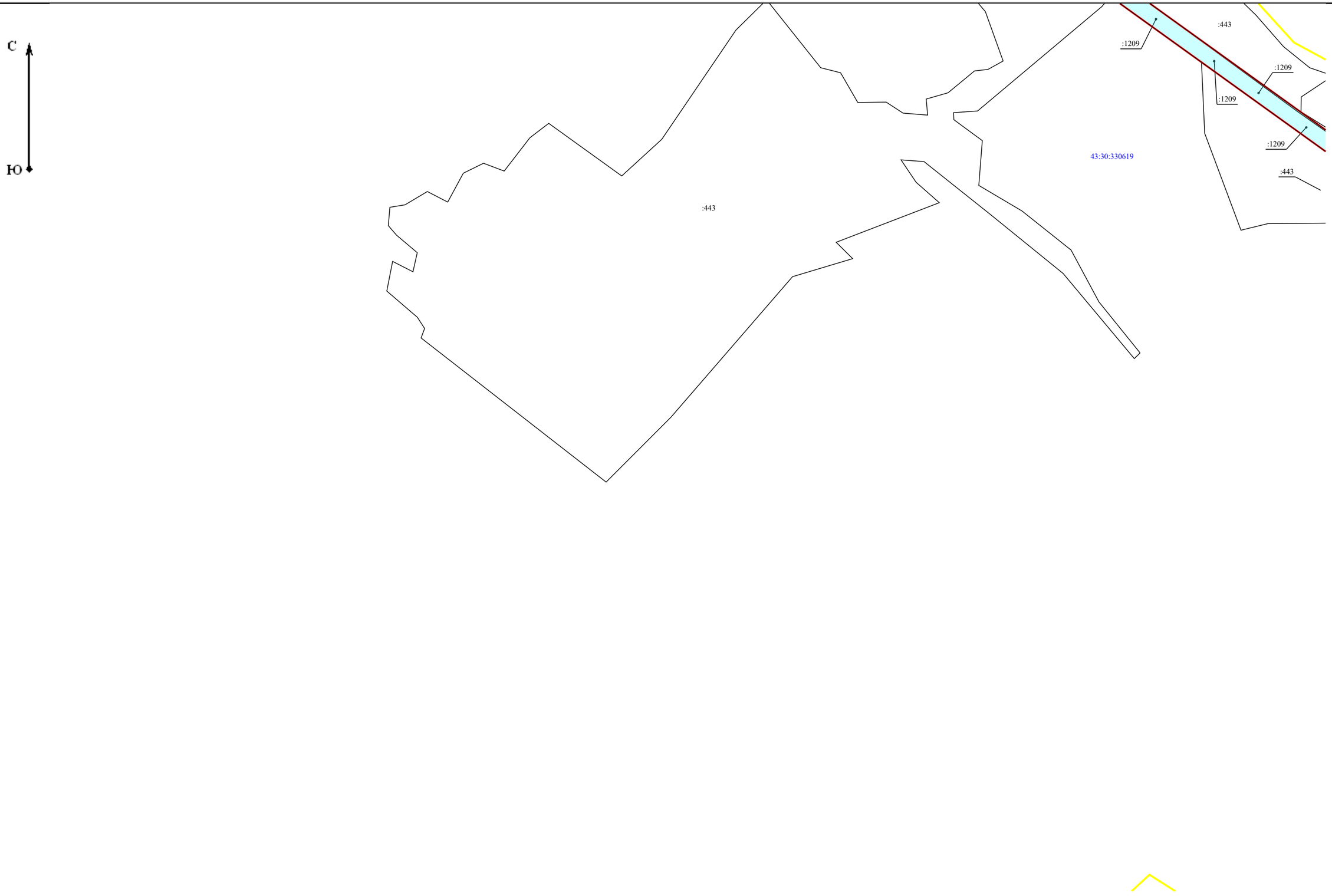

Масштаб 1:7 000

План границ объекта

С4

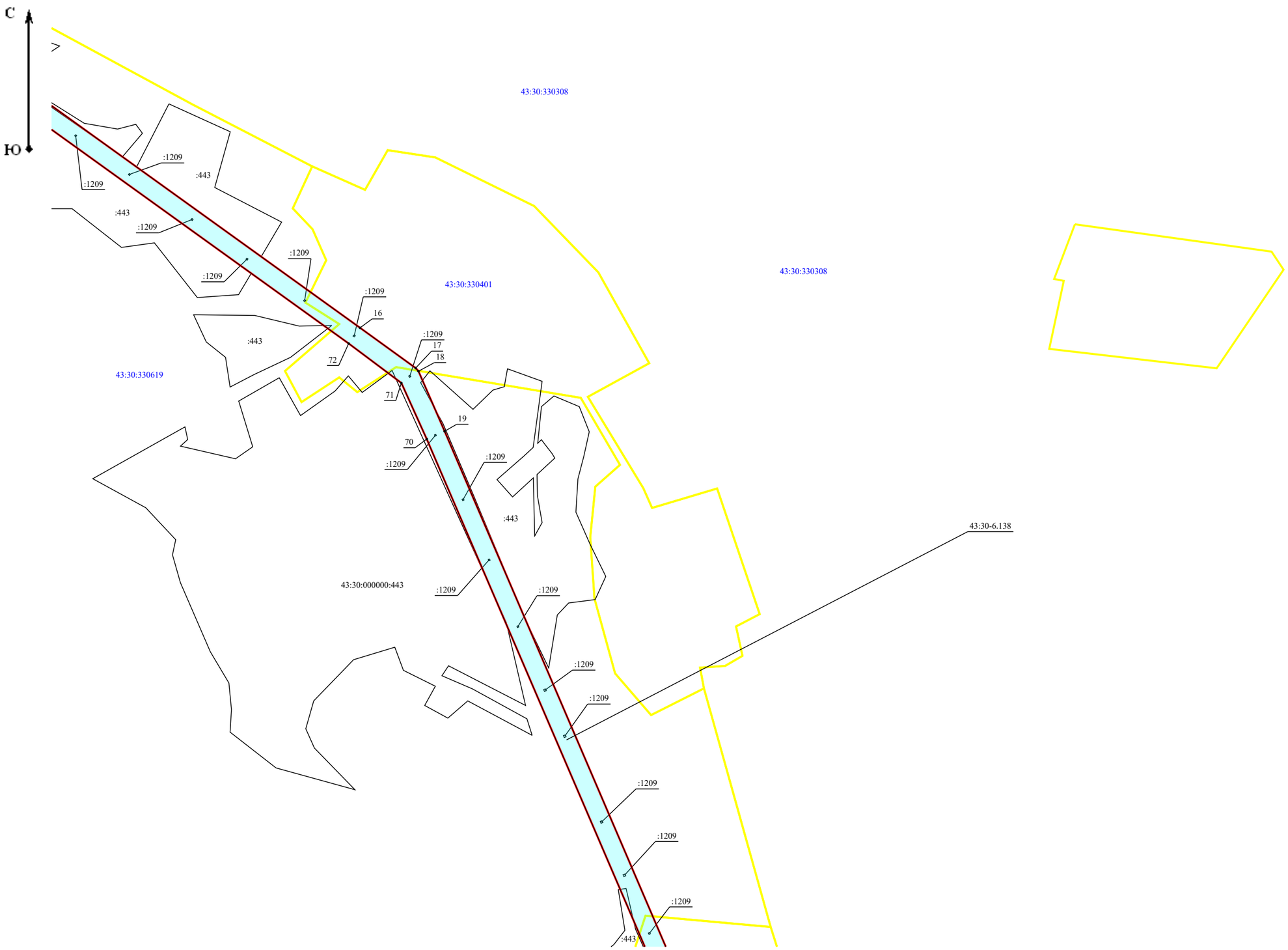

Масштаб 1:7 000

План границ объекта

С5

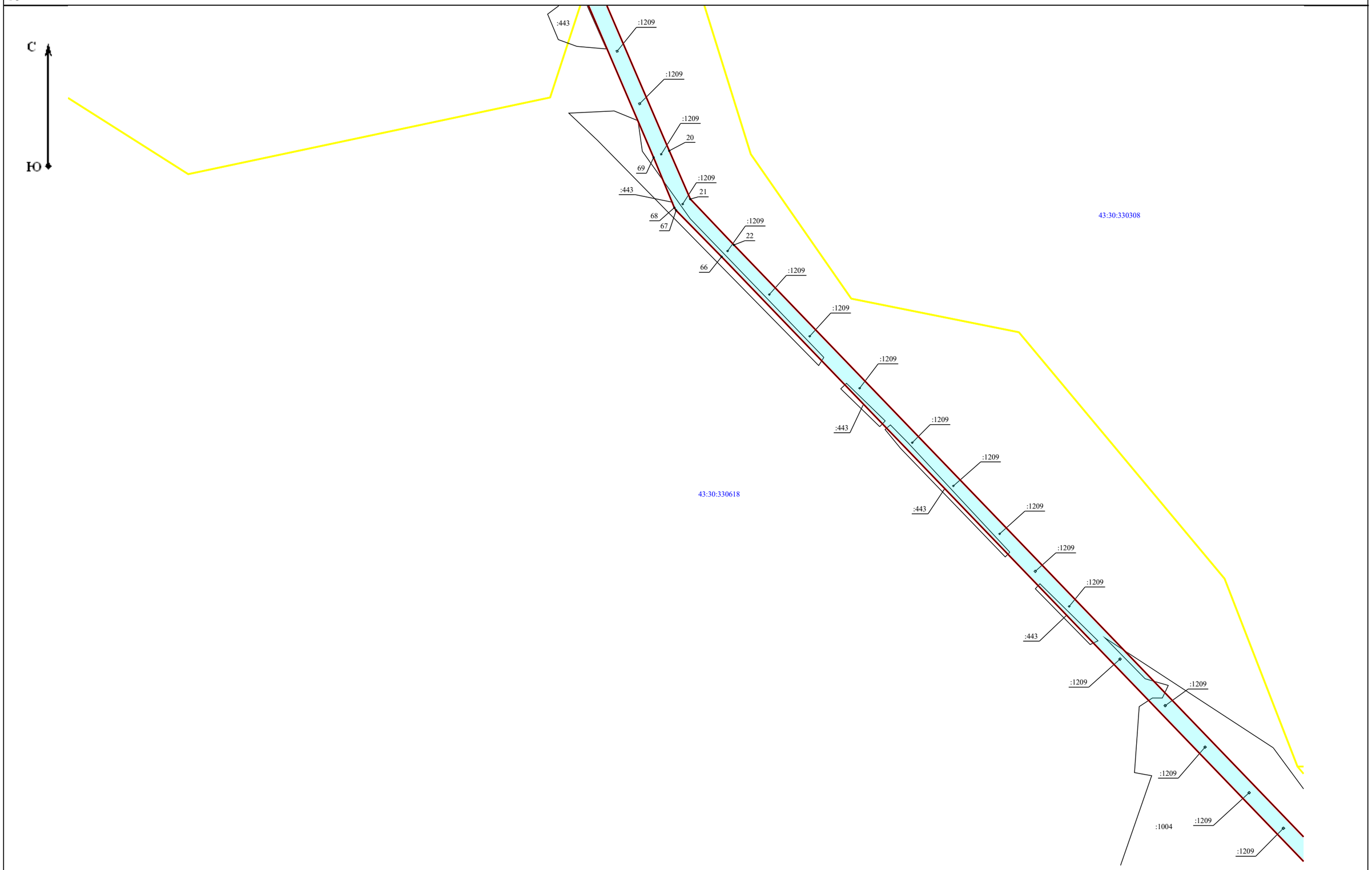

Масштаб 1:7 000

План границ объекта

D5

Масштаб 1:7 000

План границ объекта

D6

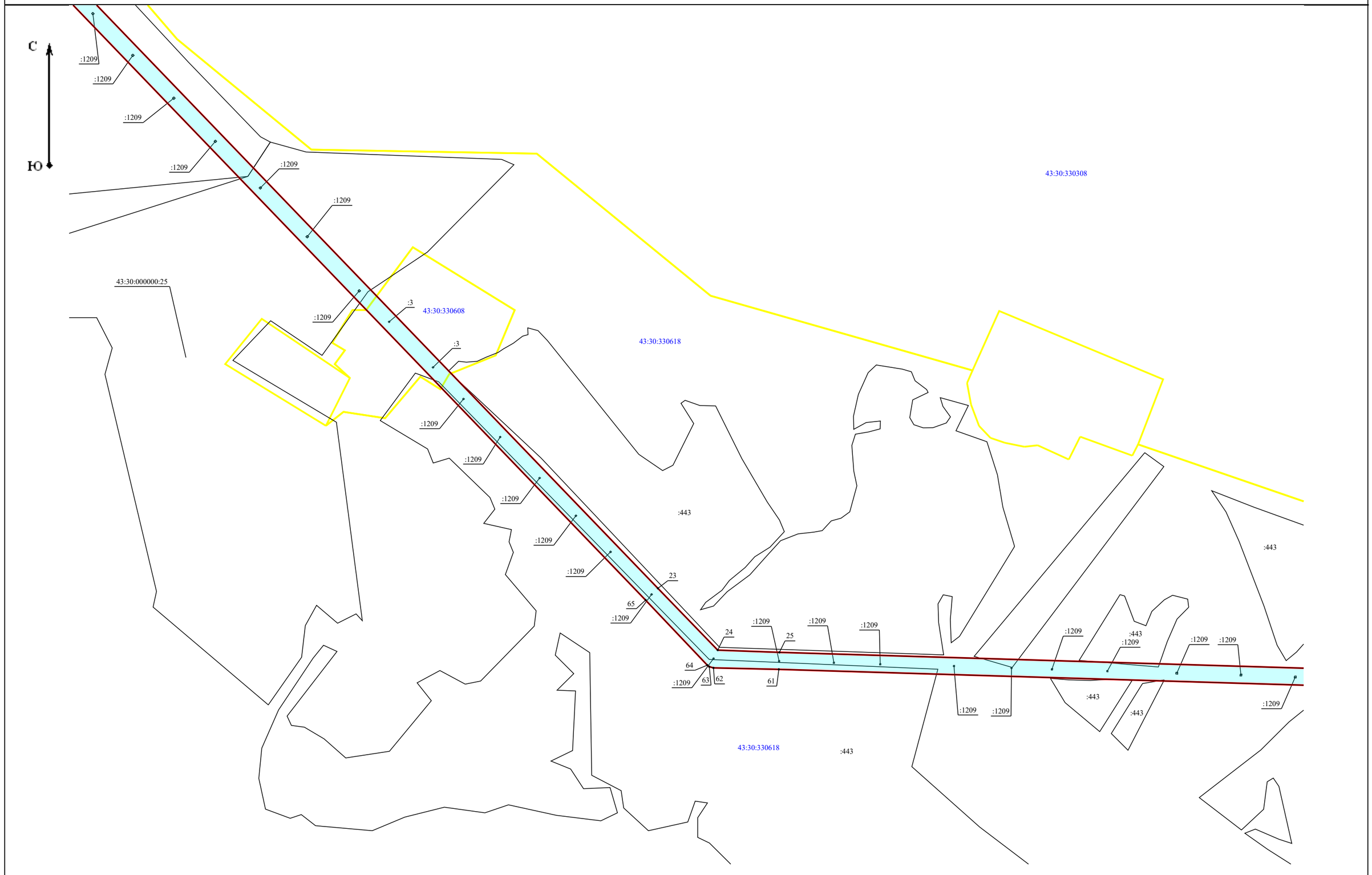

Масштаб 1:7 000

План границ объекта

Е6

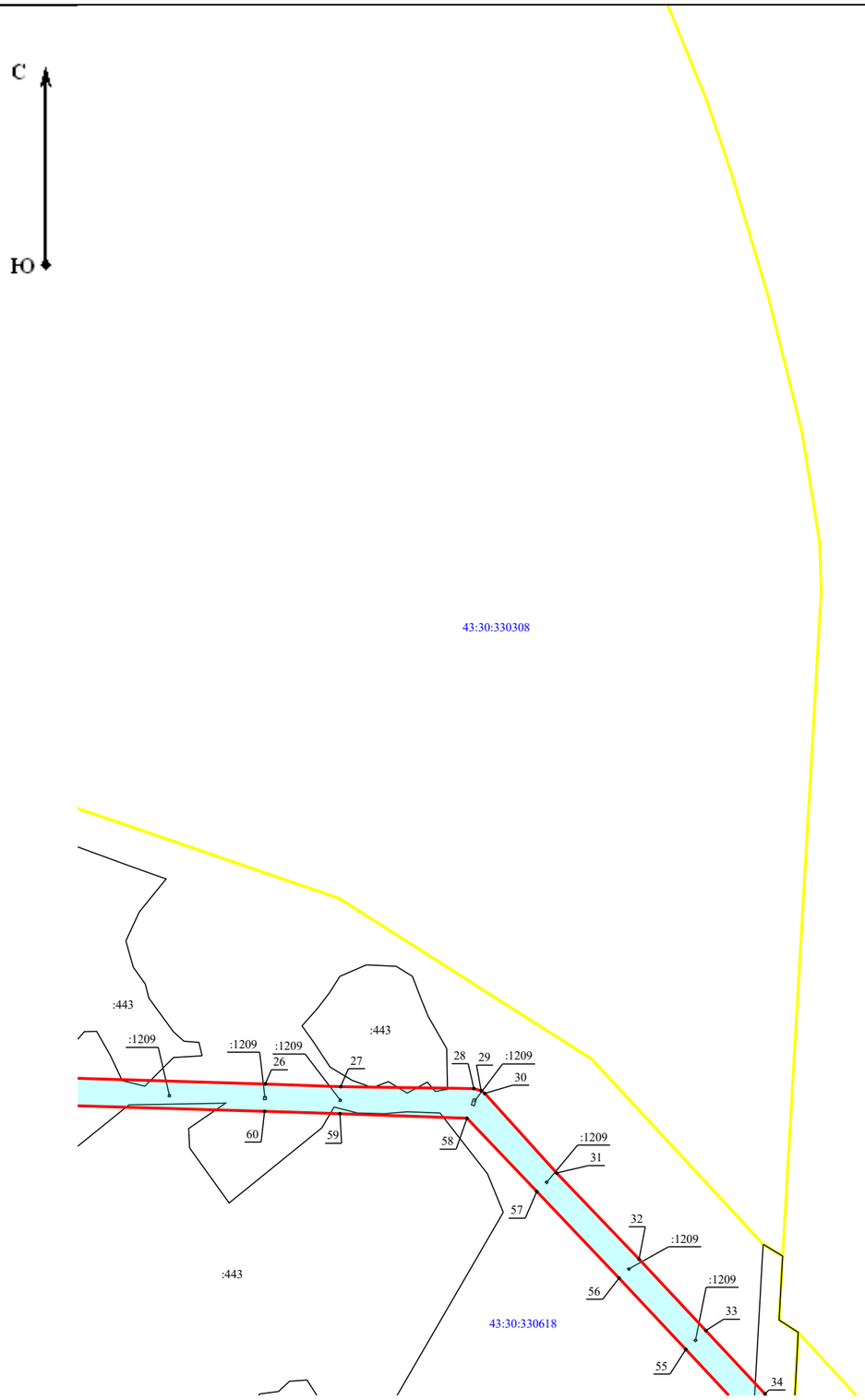

Масштаб 1:7 000

План границ объекта

Е7

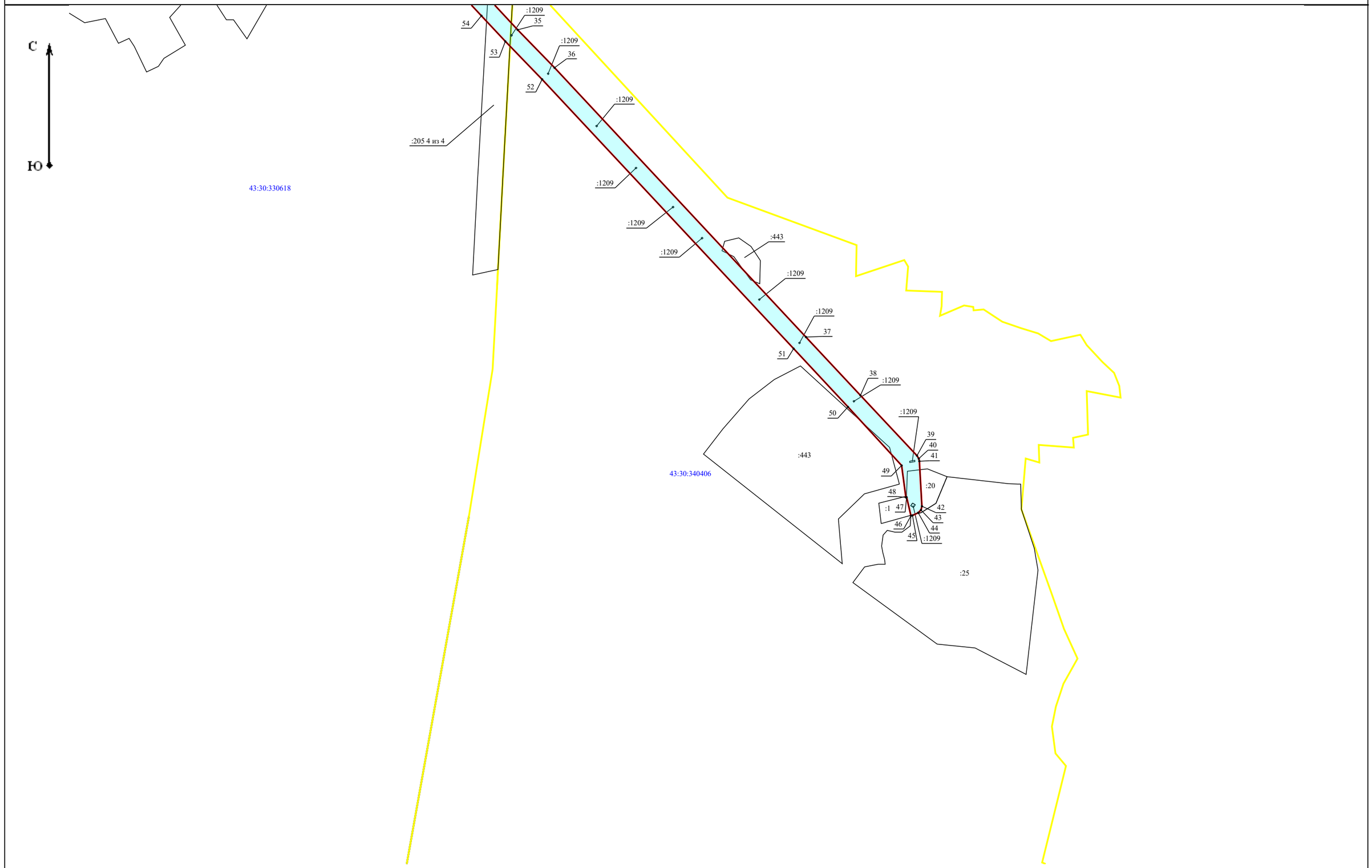

Масштаб 1:7 000