

## МИНИСТЕРСТВО ИМУЩЕСТВЕННЫХ ОТНОШЕНИЙ КИРОВСКОЙ ОБЛАСТИ

### РАСПОРЯЖЕНИЕ

М.О.З. 2024

№ 279

г. Киров

#### Об установлении публичного сервитута

В соответствии со статьей 23, главой V.7 Земельного кодекса Российской Федерации (далее – Кодекс), статьей 3.6 Федерального закона от 25.10.2001 № 137-ФЗ «О введении в действие Земельного кодекса Российской Федерации», постановлением Правительства Российской Федерации от 24.02.2009 № 160 «О порядке установления охранных зон объектов электросетевого хозяйства и особых условий использования земельных участков, расположенных в границах таких зон», Положением о министерстве имущественных отношений Кировской области, утвержденным постановлением Правительства Кировской области от 15.02.2021 № 81-П «Об утверждении Положения о министерстве имущественных отношений Кировской области», и на основании ходатайства публичного акционерного общества «Россети Центр и Приволжье» (далее – ПАО «Россети Центр и Приволжье»), учитывая факт возникновения права собственности на объект электросетевого хозяйства до 01.09.2018 и отсутствие заявлений лиц, являющихся правообладателями земельных участков об учете их прав (обременений прав), на сообщения о возможном установлении публичного сервитута, размещенные на официальных сайтах муниципальных образований: Юрьянский муниципальный район Кировской области, Медянское сельское поселение Юрьянского района Кировской области, администрации города Кирова, в газете «Наш Город. Газета муниципального образования «Город Киров» от 09.02.2024 № 10 (1803), на официальном сайте министерства имущественных отношений Кировской области, в источнике официального опубликования (обнародования) правовых актов муниципального образования «Мурыгинское городское поселение» Юрьянского района Кировской области:

1. Установить публичный сервитут в отношении частей земельных участков с кадастровыми номерами: 43:38:270102:82, 43:38:270102:83, 43:38:270102:214, 43:38:270102:296, 43:38:270102:294, 43:38:270102:295, 43:38:260352:1138, 43:38:260352:1207, 43:38:260352:1117, единого землепользования с кадастровым номером 43:38:000000:191 (входящего участка с кадастровым номером 43:38:260352:565), 43:38:260352:1118, единого землепользования с кадастровым номером 43:38:000000:172 (входящего участка с кадастровым номером 43:38:260352:563), 43:38:260352:764, 43:38:260352:777, единого землепользования с кадастровым номером 43:40:000000:94 (входящих участков с кадастровыми номерами: 43:40:003313:9, 43:40:003313:10, 43:40:003312:14, 43:40:003315:3), 43:40:000000:1704, единого землепользования с кадастровым номером 43:40:000000:114 (входящих участков с кадастровыми номерами: 43:40:003314:42, 43:40:003314:41, 43:40:002311:16, 43:40:002504:15, 43:40:002504:16, 43:40:002504:18, 43:40:002504:22, 43:40:002505:47), 43:40:003314:30, 43:40:002311:2, 43:40:000000:1708, 43:40:002504:48, единого землепользования с кадастровым номером 43:40:000000:92 (входящих участков с кадастровыми номерами: 43:40:002504:29, 43:40:002505:34), 43:40:000000:111, 43:40:001010:405, 43:40:000000:1728, 43:40:002505:51, 43:40:000111:50, 43:40:000111:49, 43:40:000111:48, 43:40:000111:36, 43:40:000111:47, 43:40:000111:256, 43:40:001011:270, 43:40:001011:260, 43:40:001011:51, 43:40:001011:286, 43:40:001011:281, 43:40:001011:272, 43:40:001011:267, 43:40:001011:54, 43:40:001011:50, 43:40:001011:49, 43:40:001010:52, 43:40:001010:175, 43:40:001011:304, 43:40:001011:303, а также в отношении территории кадастровых кварталов: 43:38:270102, 43:38:260352, 43:40:003315, 43:40:003313, 43:40:003312, 43:40:003314, 43:40:002311, 43:40:002316, 43:40:002503, 43:40:002504, 43:40:002505, 43:40:001010, 43:40:001014, 43:40:000111, 43:40:001011, площадью 902231 кв. м, местоположение: Кировская область, г. Киров, Октябрьский район, ул. Луганская, Юрьянский район, пгт Мурыгино в интересах ПАО «Россети Центр и Приволжье» (ИНН 5260200603, ОГРН 1075260020043) в целях эксплуатации существующего объекта электросетевого хозяйства Линейный объект недвижимости – ВЛ 110 кВ ТЭЦ-4-ПС Кр. Курсант с кадастровым номером 43:40:000000:1267, право собственности на который возникло до 01.09.2018, в рамках реализации права, предусмотренного п. 3 ст. 3.6 Федерального закона от 25.10.2001 № 137-ФЗ «О введении в действие Земельного кодекса Российской Федерации», согласно приложению.

1.1. Порядок установления зон с особыми условиями использования территории определяется в соответствии с постановлением Правительства Российской Федерации от 24.02.2009 № 160 «О порядке установления охранных зон объектов электросетевого хозяйства и особых условий использования земельных участков, расположенных в границах таких зон».

1.2. Обладателю публичного сервитута привести указанные земельные участки в состояние, пригодное для использования в соответствии с видом разрешенного использования, в срок не позднее, чем три месяца после завершения строительства, капитального или текущего ремонта, реконструкции, эксплуатации, консервации, сноса инженерного сооружения, для размещения которого был установлен публичный сервитут.

2. Срок действия публичного сервитута составляет 49 лет.

3. Осуществление деятельности, для обеспечения которой устанавливается публичный сервитут, а также вызванные указанной деятельностью ограничения прав на землю не повлекут невозможность использования или существенного затруднения в использовании земельного участка и (или) расположенных на них объектов недвижимого имущества в соответствии с их разрешенным использованием.

4. Плата за публичный сервитут согласно п. 4 ст. 3.6 Федерального закона от 25.10.2001 № 137-ФЗ «О введении в действие Земельного кодекса Российской Федерации» не взимается.

5. Отделу управления земельными ресурсами в течение 5 рабочих дней со дня его подписания:

5.1. Обеспечить опубликование настоящего распоряжения на официальном сайте министерства имущественных отношений Кировской области (<http://www.dgs.kirovreg.ru>).

5.2. Передать сведения об установлении публичного сервитута в орган регистрации прав.

5.3. Направить ПАО «Россети Центр и Приволжье» копию распоряжения об установлении публичного сервитута.

6. Контроль за выполнением распоряжения возложить на заместителя министра имущественных отношений Кировской области Казаковцева С.А.

Министр имущественных  
отношений Кировской области **Т.А. Поломских**

Огородова Светлана Николаевна  
(8332) 27-27-33 (доб.3354)



Утверждена

*Александрович Александрович*  
(наименование документа об утверждении, включая наименования органов государственной власти или  
*Иркутской области*  
органов местного самоуправления, принявших решение об утверждении схемы или  
*Ойротской области*  
подписавших соглашение о перераспределении земельных участков)

от 11.03.2024 № 249

**Схема расположения границы публичного сервитута  
на кадастровом плане территории**









Кадастровый квартал	-	43:00:000000
Система координат	-	МСК-43, зона 2
Площадь испрашиваемого публичного сервитута		<u>902 231 м<sup>2</sup></u>
Обозначение характерных точек границ	Координаты, м	
	X	Y
1	2	3
1	599 525,18	2 185 801,89
2	599 475,33	2 185 805,70
3	599 471,95	2 185 761,50
4	599 468,29	2 185 698,49
5	599 237,54	2 185 698,18
6	598 506,32	2 185 571,94
7	598 325,34	2 185 540,17
8	598 218,17	2 185 522,36
9	597 729,04	2 185 437,89
10	597 545,70	2 185 436,23
11	597 047,14	2 185 432,77
12	596 911,44	2 185 433,34
13	596 810,70	2 185 611,92
14	596 648,16	2 185 872,46
15	596 547,21	2 186 033,92
16	596 529,78	2 186 069,22
17	596 510,32	2 186 124,08
18	596 513,16	2 186 220,50
19	596 514,65	2 186 348,28
20	596 505,13	2 186 366,91
21	596 493,72	2 186 370,98
22	596 248,43	2 186 388,07
23	593 478,06	2 186 580,43
24	592 047,64	2 186 806,16
25	591 824,67	2 186 841,33
26	591 598,84	2 186 971,51
27	588 590,78	2 188 702,25
28	588 361,14	2 188 834,01
29	588 226,09	2 189 026,22
30	587 674,11	2 189 812,24
31	587 535,76	2 190 007,18
32	587 390,06	2 190 207,15

33	587 254,73	2 190 406,49
34	586 989,88	2 190 785,08
35	586 861,59	2 190 976,80
36	586 605,27	2 191 096,99
37	586 495,25	2 191 141,26
38	586 353,91	2 191 212,50
39	585 609,44	2 191 562,27
40	585 040,93	2 193 177,80
41	585 026,90	2 193 232,54
42	585 320,19	2 194 153,64
43	585 557,09	2 194 304,36
44	585 817,24	2 194 389,50
45	586 000,41	2 194 360,35
46	586 157,60	2 194 447,18
47	586 143,97	2 194 488,69
48	585 992,57	2 194 405,15
49	585 813,85	2 194 433,57
50	585 538,52	2 194 343,50
51	585 284,01	2 194 181,55
52	584 982,18	2 193 233,81
53	584 999,73	2 193 165,32
54	585 574,65	2 191 531,18
55	586 335,13	2 191 173,82
56	586 477,52	2 191 102,04
57	586 588,10	2 191 057,56
58	586 832,51	2 190 942,95
59	586 954,43	2 190 760,76
60	587 219,30	2 190 382,14
61	587 354,89	2 190 182,42
62	587 501,00	2 189 981,87
63	587 637,27	2 189 786,38
64	588 189,26	2 189 000,36
65	588 331,20	2 188 799,68
66	588 568,37	2 188 663,23
67	591 576,37	2 186 932,52
68	591 810,39	2 186 798,26
69	592 040,62	2 186 761,70
70	593 472,01	2 186 535,82
71	596 245,31	2 186 343,18
72	596 469,41	2 186 327,57
73	596 468,22	2 186 223,02
74	596 457,00	2 186 120,08
75	596 458,53	2 186 111,58
76	596 479,83	2 186 051,51
77	596 538,81	2 185 960,99
78	596 593,74	2 185 869,61
79	596 764,93	2 185 585,21
80	596 876,40	2 185 397,15
81	596 886,27	2 185 387,66
82	596 898,17	2 185 384,75
83	597 047,45	2 185 387,27

84	597 546,00	2 185 390,73
85	597 732,69	2 185 392,98
86	598 225,81	2 185 478,02
87	598 333,07	2 185 495,34
88	598 513,98	2 185 527,61
89	599 240,80	2 185 653,17
90	599 491,62	2 185 648,27
91	599 506,56	2 185 653,04
92	599 516,82	2 185 671,81
93	599 521,86	2 185 758,37
1	599 525,18	2 185 801,89



Условные знаки и обозначения

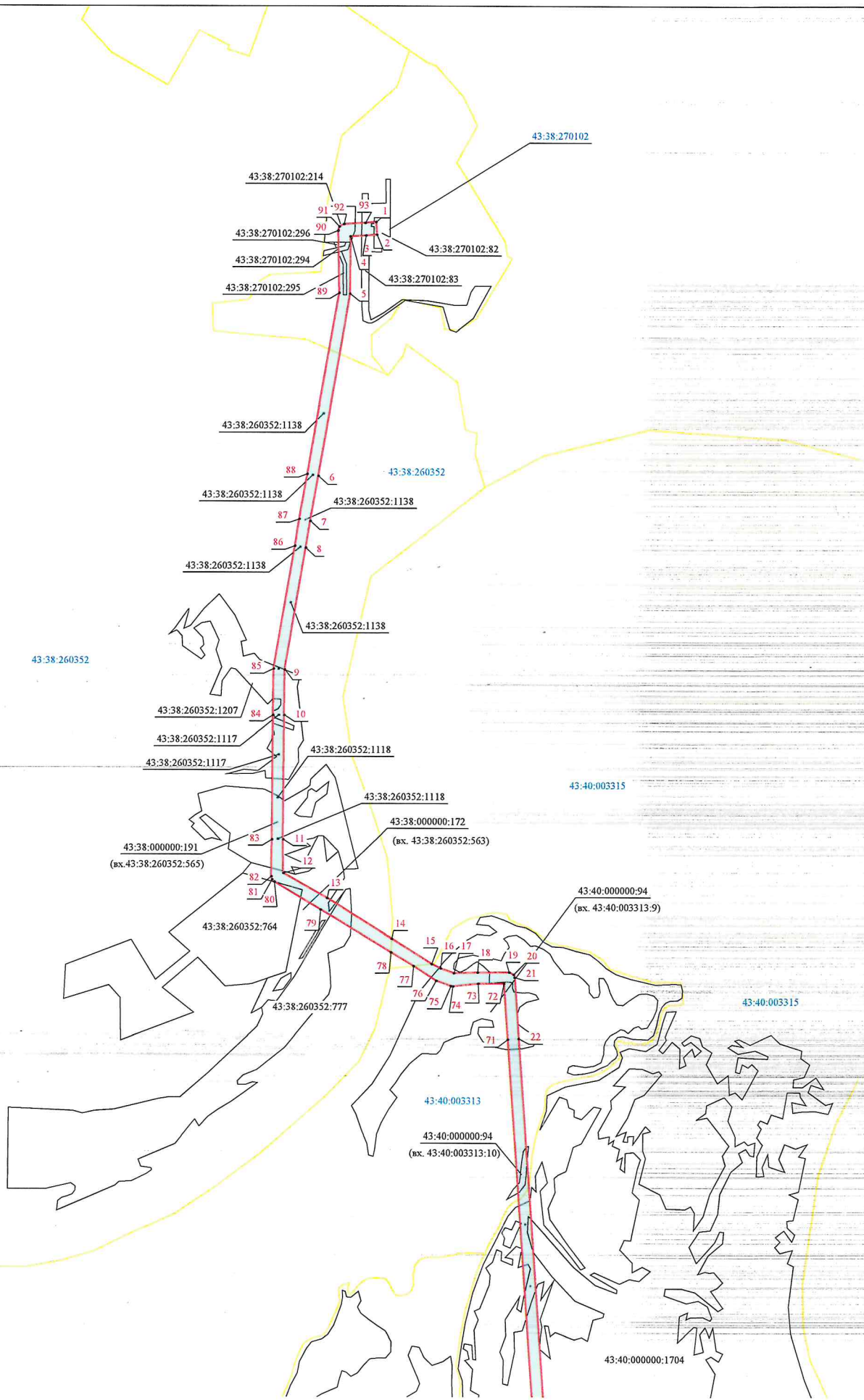
-  - граница публичного сервитута
-  - характерные точки границы публичного сервитута
-  - граница кадастрового квартала
-  - номер кадастрового квартала
-  - граница земельных участков по сведениям ЕГРН
-  - кадастровый номер земельного участка
-  - реестровый номер ЗОУИТ
-  - граница охранной зоны объекта электросетевого хозяйства

Масштаб 1:30 000

Схема расположения границы публичного сервитута объекта электросетевого хозяйства ВЛ 110 кВ ТЭЦ-4 – ПС Красный Кургант

План границ объекта

A1

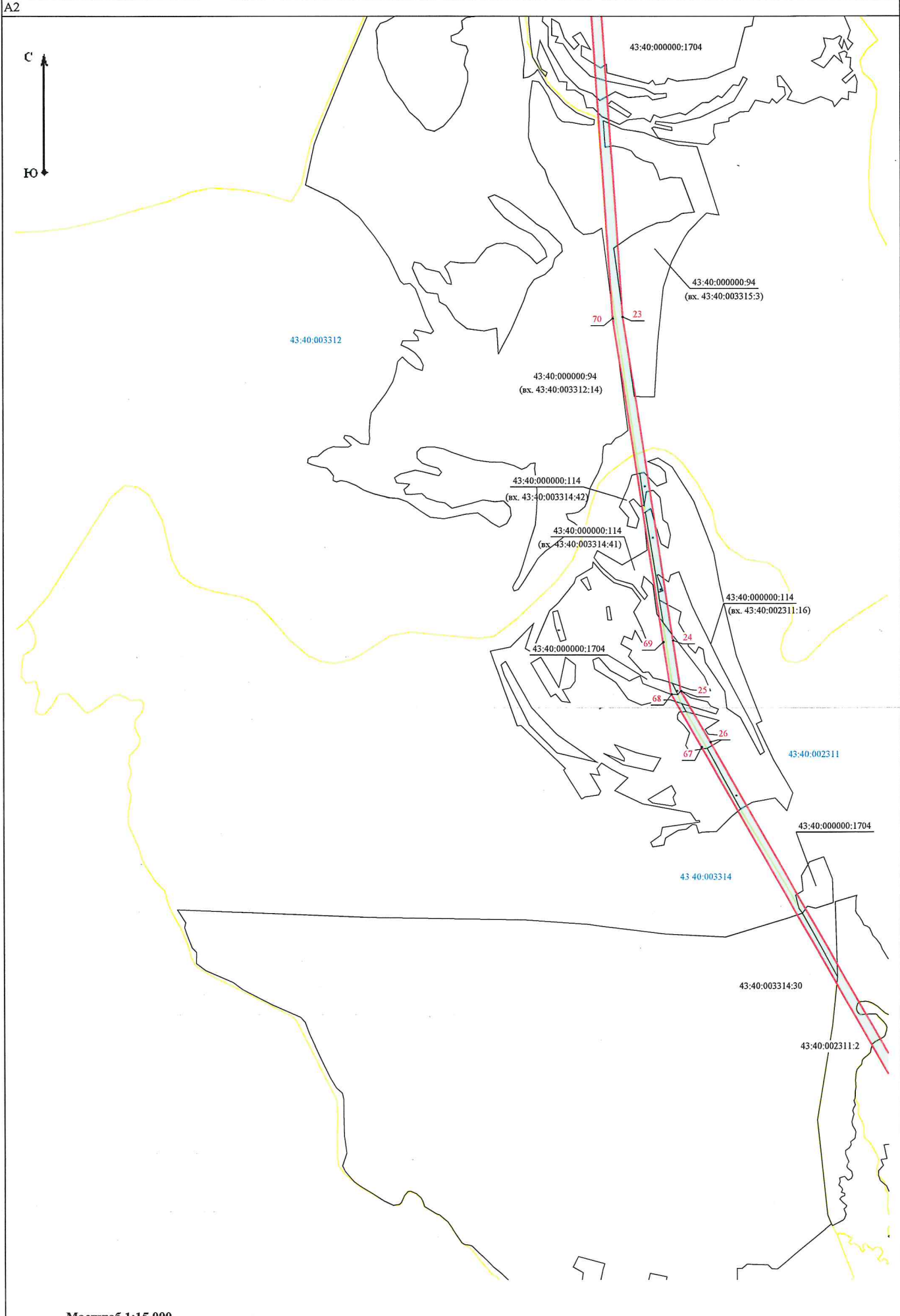


Масштаб 1:15 000



Схема расположения границы публичного сервитута объекта электросетевого хозяйства ВЛ 110 кВ ТЭЦ-4 – ПС Красный Курсонт  
План границ объекта

A2



В2

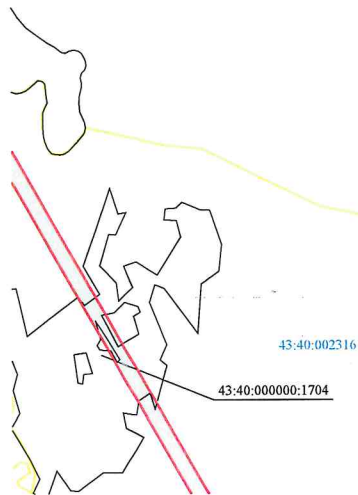
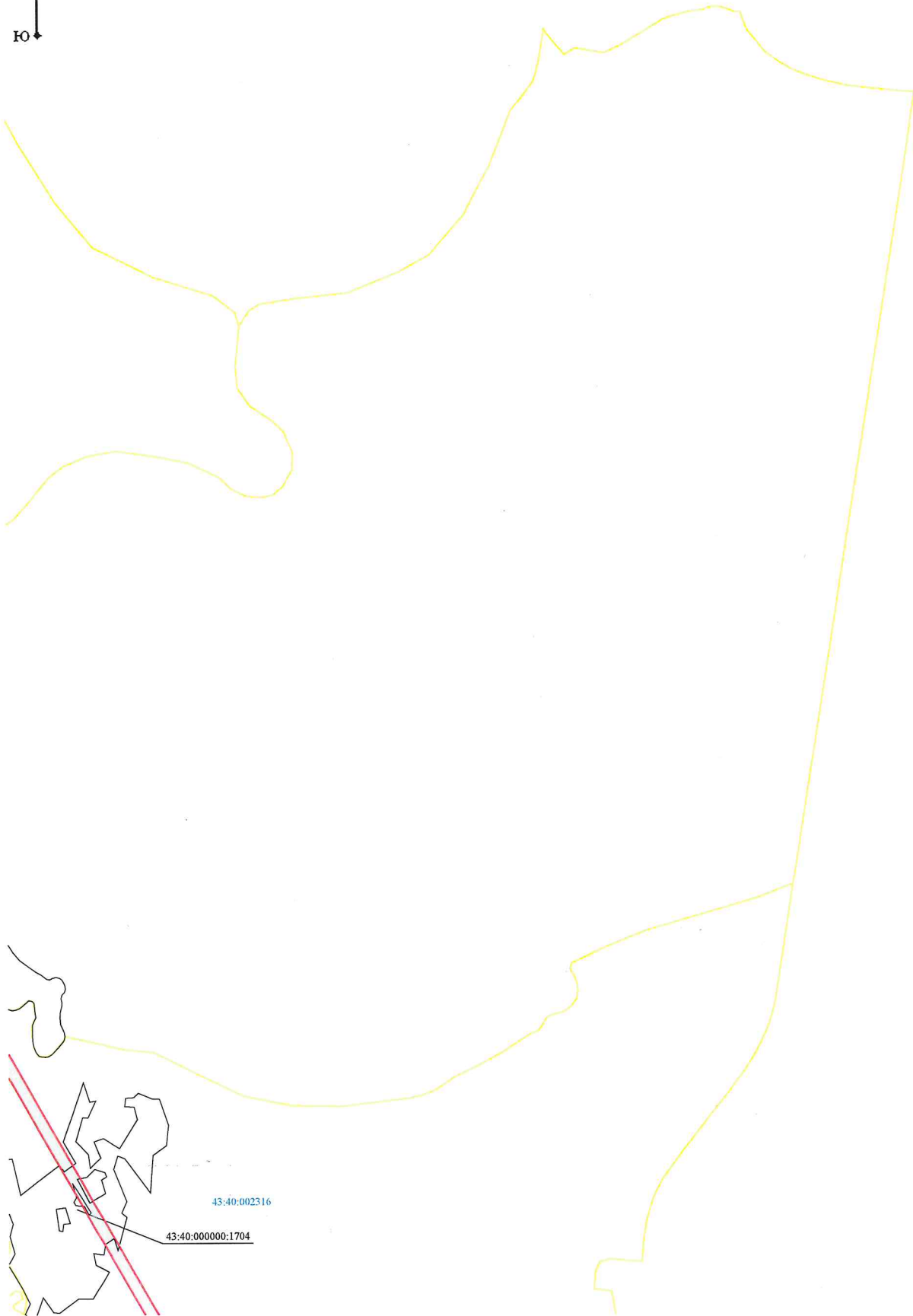


Схема расположения границы публичного сервитута объекта электросетевого хозяйства ВЛ 110 кВ ТЭЦ-4 – ПС Красный Кургант  
План границ объекта

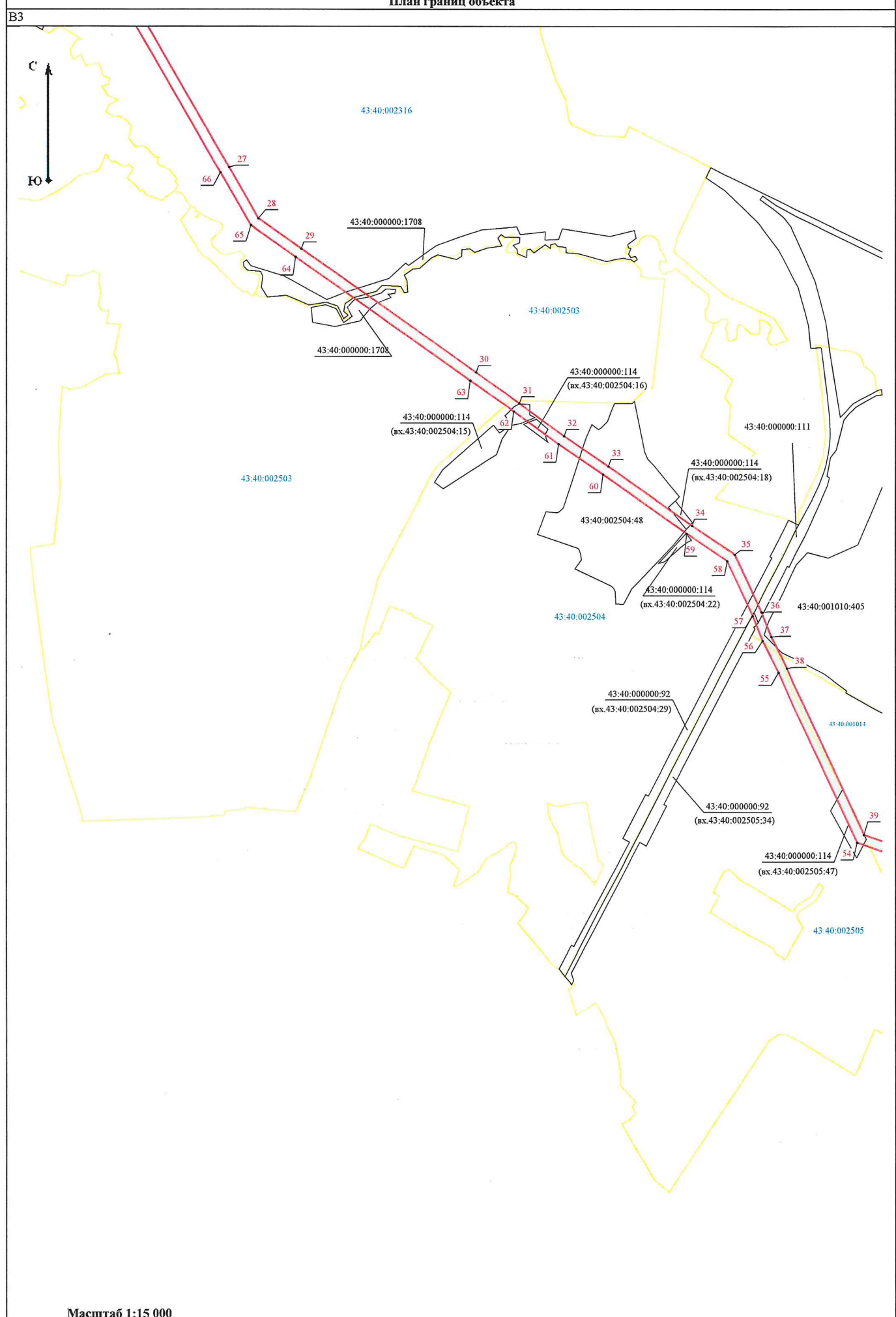


Схема расположения границы публичного сервитута объекта электросетевого хозяйства ВЛ 110 кВ ТЭЦ-4 – ПС Красный Курсант  
План границ объекта

СЗ

