МИНИСТЕРСТВО ИМУЩЕСТВЕННЫХ ОТНОШЕНИЙ КИРОВСКОЙ ОБЛАСТИ

РАСПОРЯЖЕНИЕ

26.02.2024 № 164

г. Киров

Об установлении публичного сервитута

В соответствии со статьей 23, главой V.7 Земельного кодекса Российской Федерации (далее – Кодекс), статьей 3.6 Федерального закона от 25.10.2001 № 137-ФЗ «О введении в действие Земельного кодекса Российской Федерации», постановлением Правительства Российской Федерации от 24.02.2009 № 160 «О порядке установления охранных зон объектов электросетевого хозяйства и особых условий использования земельных участков, расположенных в границах таких зон», Положением о министерстве имущественных отношений Кировской области, утвержденным постановлением Правительства Кировской области от 15.02.2021 № 81-П «Об утверждении Положения о министерстве имущественных отношений Кировской области», и на основании ходатайства публичного акционерного общества «Россети Центр и Приволжье» (далее – ПАО «Россети Центр и Приволжье»), учитывая факт возникновения права собственности на объект электросетевого хозяйства до 01.09.2018 и отсутствие заявлений лиц, являющихся правообладателями земельных участков об учете их прав (обременений прав), на сообщения о возможном установлении публичного сервитута, размещенные на официальном сайте муниципального образования Верхнекамский муниципальный округ Кировской области и на официальном сайте министерства имущественных отношений Кировской области:

1. Установить публичный сервитут в отношении частей земельных участков с кадастровыми номерами: 43:05:000000:717, 43:05:320711:23, 43:05:320711:73, 43:05:320711:12, а также в отношении территории кадастровых кварталов: 43:05:320501, 43:05:320205, 43:05:320711, площадью 705339 кв. м, местоположение: Кировская область, Верхнекамский район

в интересах ПАО «Россети Центр и Приволжье» (ИНН 5260200603, ОГРН 1075260020043) в целях эксплуатации существующего объекта электросетевого хозяйства ВЛ-110/35/кВ «Рудничная-Созимская» с кадастровым номером 43:05:000000:283, право собственности на который возникло до 01.09.2018, в рамках реализации права, предусмотренного п. 3 ст. 3.6 Федерального закона от 25.10.2001 № 137-ФЗ «О введении в действие Земельного кодекса Российской Федерации», согласно приложению.

1.1. Порядок установления зон с особыми условиями использования территории определяется в соответствии с постановлением Правительства Российской Федерации от 24.02.2009 № 160 «О порядке установления охранных зон объектов электросетевого хозяйства и особых условий использования земельных участков, расположенных в границах таких зон».

1.2. Обладателю публичного сервитута привести указанные земельные участки в состояние, пригодное для использования в соответствии с видом разрешенного использования, в срок не позднее, чем три месяца после завершения строительства, капитального или текущего ремонта, реконструкции, эксплуатации, консервации, сноса инженерного сооружения, для размещения которого был установлен публичный сервитут.

2. Срок действия публичного сервитута составляет 49 лет.

3. Осуществление деятельности, для обеспечения которой устанавливается публичный сервитут, а также вызванные указанной деятельностью ограничения прав на землю не повлекут невозможность использования или существенного затруднения в использовании земельного участка и (или) расположенных на них объектов недвижимого имущества в соответствии с их разрешенным использованием.

4. Плата за публичный сервитут согласно п. 4 ст. 3.6 Федерального закона от 25.10.2001 № 137-ФЗ «О введении в действие Земельного кодекса Российской Федерации» не взимается.

5. Отделу управления земельными ресурсами в течение 5 рабочих дней со дня его подписания:

5.1. Обеспечить опубликование настоящего распоряжения на официальном сайте министерства имущественных отношений Кировской области (http://www.dgs.kirovreg.ru).

5.2. Передать сведения об установлении публичного сервитута в орган регистрации прав.

5.3. Направить ПАО «Россети Центр и Приволжье» копию распоряжения об установлении публичного сервитута.

6. Контроль за выполнением распоряжения возложить на заместителя министра имущественных отношений Кировской области Казаковцева С.А.

Министр имущественных
отношений Кировской области Т.А. Поломских

Огородова Светлана Николаевна
(8332) 27-27-33 (доб.3354)

Утверждена

распоряжением министерства

(наименование документа об утверждении, включая наименования органов государственной власти или

имущественных отношений

органов местного самоуправления, принявших решение об утверждении схемы или

Кировской области

подписавших соглашение о перераспределении земельных участков)

от 26.02.2024 № 164

Схема расположения границы публичного сервитута на кадастровом плане территории

Кадастровый квартал - 43:05:000000		
Система координат - МСК-43, зона 3		
Площадь испрашиваемого публичного сервитута **705 339 м²**		
Обозначение характерных точек границ	**Координаты, м**	
	X	**Y**
1	**2**	**3**
1	712 010,05	3 177 069,05
2	712 060,05	3 177 082,44
3	712 033,76	3 177 109,85
4	711 949,04	3 177 308,42
5	711 647,45	3 178 032,63
6	711 584,34	3 178 183,39
7	711 542,72	3 178 328,97
8	711 512,96	3 178 437,54
9	711 511,06	3 178 442,00
10	711 505,81	3 178 447,94
11	711 324,62	3 178 583,18
12	707 973,65	3 181 117,06
13	707 467,67	3 181 497,67
14	707 299,20	3 181 624,79
15	707 135,19	3 181 747,77
16	704 826,77	3 183 468,53
17	704 035,45	3 184 066,27
18	703 908,43	3 184 161,83
19	703 768,17	3 184 204,09
20	699 465,58	3 185 484,50
21	699 263,11	3 185 542,87
22	699 165,35	3 185 573,01
23	698 987,70	3 185 695,00
24	697 944,85	3 186 422,39
25	697 657,58	3 186 619,40
26	697 382,21	3 186 812,14
27	697 243,05	3 186 908,39
28	697 237,13	3 186 911,09
29	697 083,86	3 186 950,00
30	696 930,09	3 186 988,29
31	696 836,23	3 187 012,79
32	696 798,95	3 187 059,96

33	696 830,75	3 187 155,85
34	696 872,52	3 187 276,09
35	696 873,55	3 187 282,36
36	696 871,70	3 187 289,77
37	696 854,04	3 187 322,04
38	696 828,47	3 187 283,48
39	696 832,18	3 187 278,97
40	696 795,75	3 187 167,83
41	696 758,44	3 187 062,67
42	696 757,06	3 187 053,88
43	696 761,51	3 187 044,25
44	696 808,95	3 186 982,72
45	696 814,72	3 186 977,69
46	696 819,97	3 186 975,59
47	696 921,26	3 186 952,37
48	697 074,87	3 186 914,11
49	697 225,10	3 186 876,78
50	697 361,02	3 186 781,81
51	697 636,58	3 186 588,94
52	697 923,74	3 186 392,00
53	698 966,55	3 185 664,65
54	699 145,17	3 185 538,32
55	699 150,99	3 185 535,54
56	699 252,82	3 185 507,33
57	699 455,10	3 185 449,01
58	703 757,62	3 184 168,63
59	703 891,60	3 184 129,19
60	704 013,14	3 184 036,76
61	704 804,61	3 183 438,90
62	707 113,07	3 181 718,11
63	707 277,49	3 181 595,83
64	707 445,40	3 181 468,13
65	707 951,39	3 181 087,50
66	711 302,30	3 178 553,67
67	711 476,37	3 178 420,06
68	711 507,17	3 178 318,71
69	711 550,13	3 178 171,43
70	711 613,30	3 178 018,42
71	711 914,91	3 177 294,15
72	711 998,69	3 177 090,02
1	712 010,05	3 177 069,05

Схема расположения границы публичного сервитута объекта электросетевого хозяйства ВЛ-110/35/кВ "Рудничная-Созимская"

План границ объекта

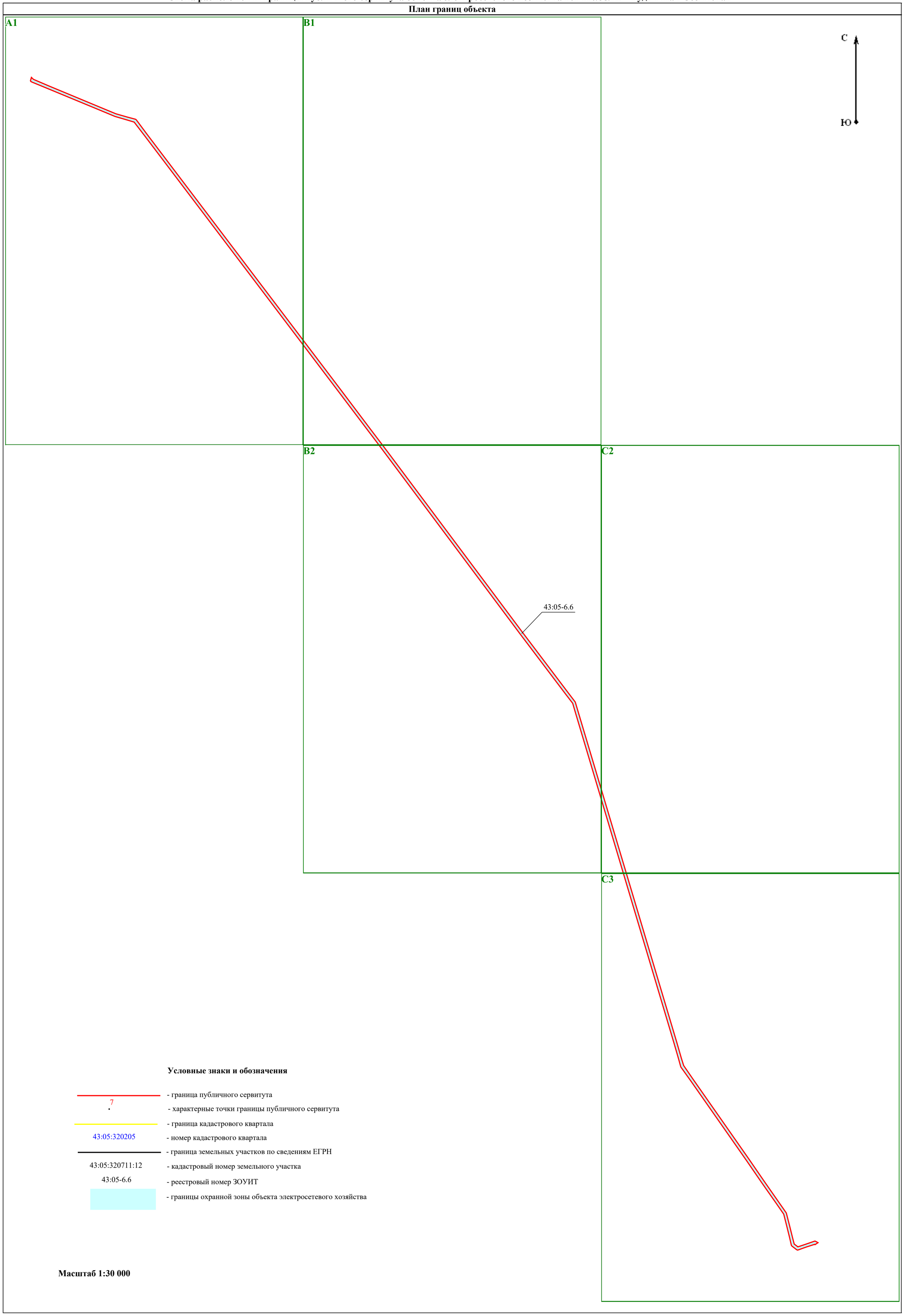

Условные знаки и обозначения

- граница публичного сервитута
- 7 - характерные точки границы публичного сервитута
- граница кадастрового квартала
- 43:05:320205 - номер кадастрового квартала
- граница земельных участков по сведениям ЕГРН
- 43:05:320711:12 - кадастровый номер земельного участка
- 43:05-6.6 - реестровый номер ЗОУИТ
- границы охранной зоны объекта электросетевого хозяйства

Масштаб 1:30 000

Схема расположения границы публичного сервитута объекта электросетевого хозяйства ВЛ-110/35/кВ "Рудничная-Созимская"

План границ объекта

А1

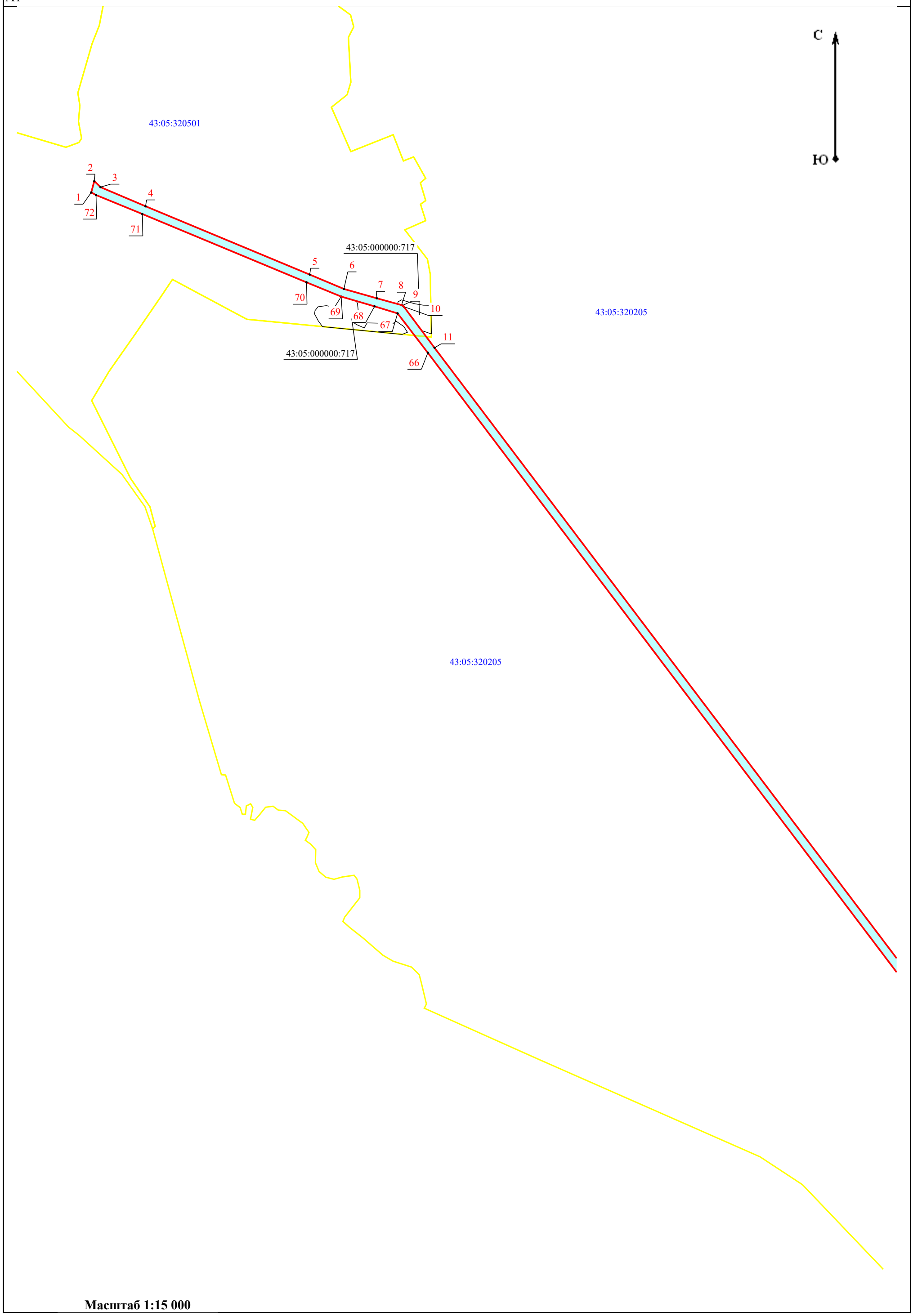

Масштаб 1:15 000

Схема расположения границы публичного сервитута объекта электросетевого хозяйства ВЛ-110/35/кВ "Рудничная-Созимская"

План границ объекта

В1

Масштаб 1:15 000

Схема расположения границы публичного сервитута объекта электросетевого хозяйства ВЛ-110/35/кВ "Рудничная-Созимская"

План границ объекта

В2

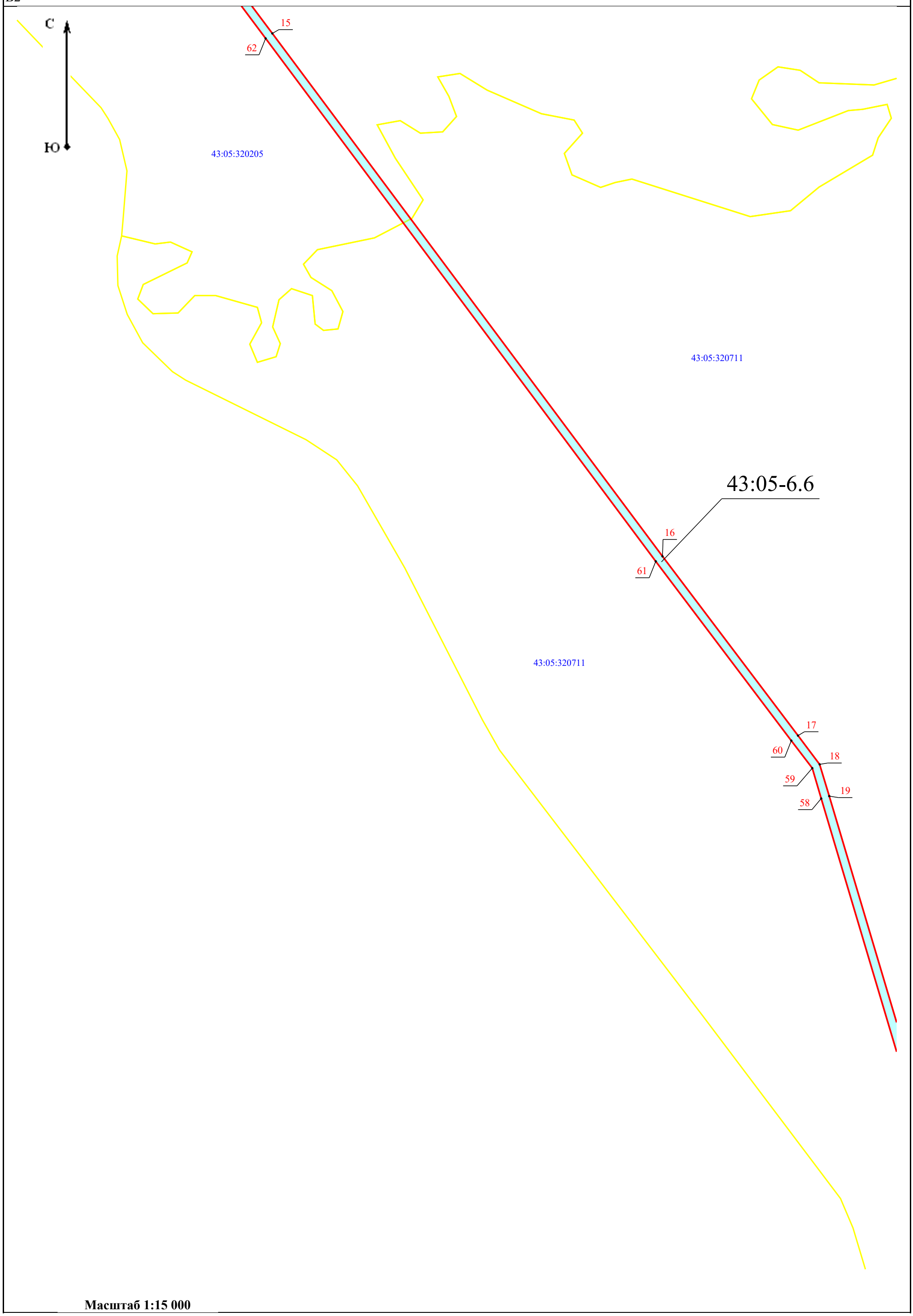

Масштаб 1:15 000

Схема расположения границы публичного сервитута объекта электросетевого хозяйства ВЛ-110/35/кВ "Рудничная-Созимская"

План границ объекта

С2

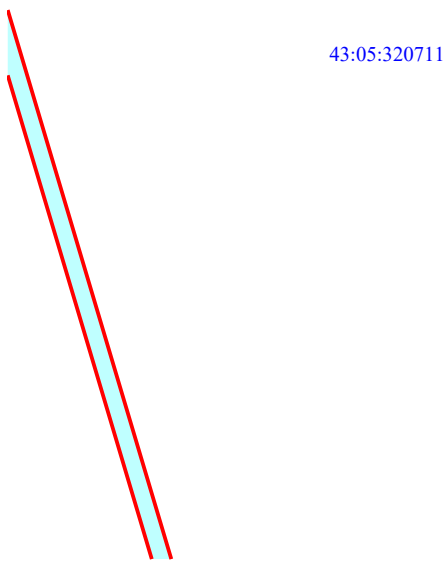

Масштаб 1:15 000

Схема расположения границы публичного сервитута объекта электросетевого хозяйства ВЛ-110/35/кВ "Рудничная-Созимская"

План границ объекта

С3

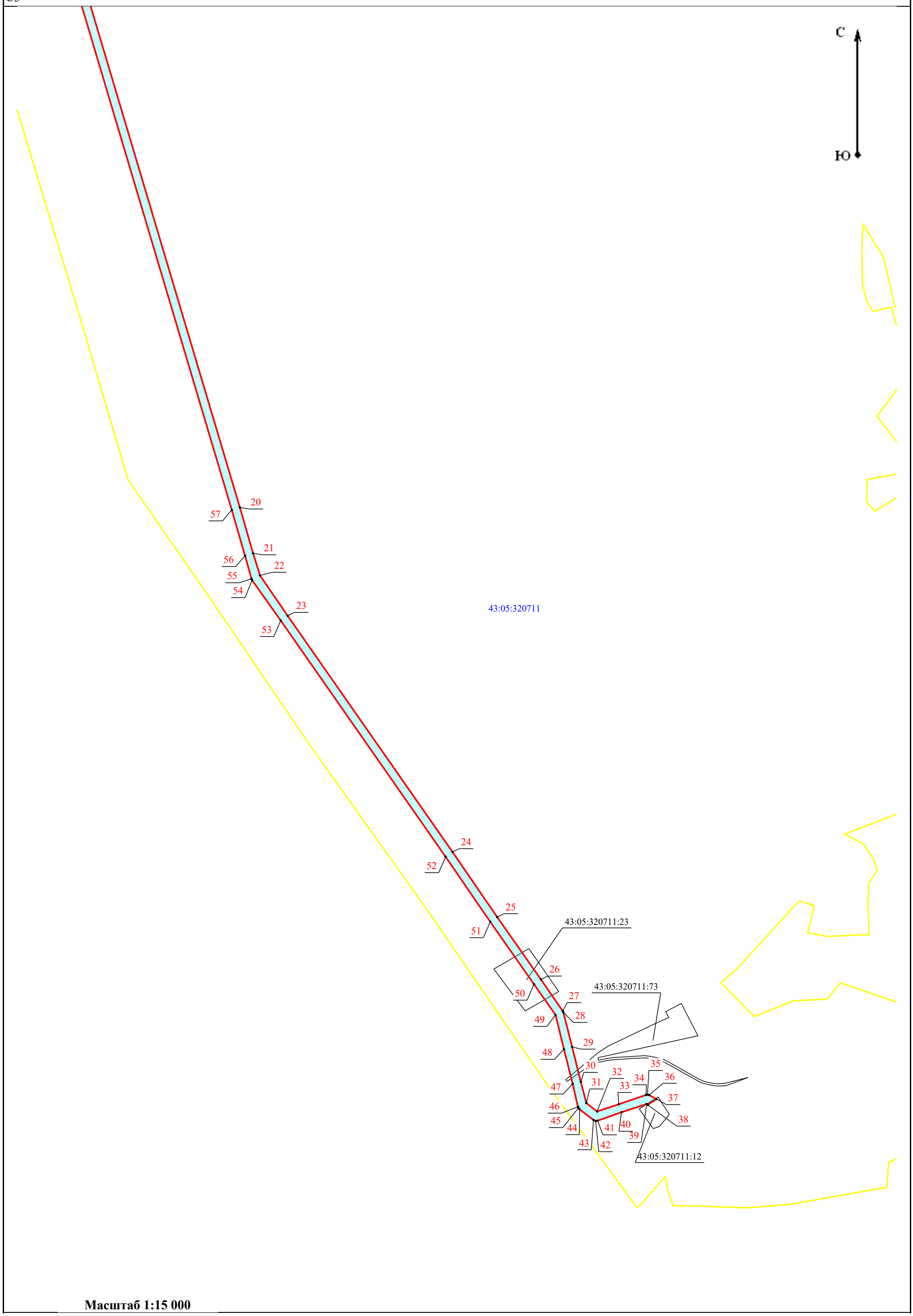

Масштаб 1:15 000