

**МИНИСТЕРСТВО ИМУЩЕСТВЕННЫХ ОТНОШЕНИЙ
КИРОВСКОЙ ОБЛАСТИ**

РАСПОРЯЖЕНИЕ

03.05.2024

№ 482

г. Киров

Об установлении публичного сервитута

В соответствии со статьей 23, главой V.7 Земельного кодекса Российской Федерации (далее – Кодекс), статьей 3.6 Федерального закона от 25.10.2001 № 137-ФЗ «О введении в действие Земельного кодекса Российской Федерации», постановлением Правительства Российской Федерации от 24.02.2009 № 160 «О порядке установления охранных зон объектов электросетевого хозяйства и особых условий использования земельных участков, расположенных в границах таких зон», Положением о министерстве имущественных отношений Кировской области, утвержденным постановлением Правительства Кировской области от 15.02.2021 № 81-П «Об утверждении Положения о министерстве имущественных отношений Кировской области», и на основании ходатайства публичного акционерного общества «Россети Центр и Приволжье» (далее – ПАО «Россети Центр и Приволжье»), учитывая факт возникновения права собственности на объект электросетевого хозяйства до 01.09.2018 и отсутствие заявлений лиц, являющихся правообладателями земельных участков об учете их прав (обременений прав), на сообщения о возможном установлении публичного сервитута, размещенные на официальном сайте администрации города Кирова, в газете «Наш Город. Газета муниципального образования «Город Киров» от 29.03.2024 № 27 (1820), администрации Кирово-Чепецкого района Кировской области, администрации Федяковского сельского поселения Кирово-Чепецкого района Кировской области, на официальном сайте министерства имущественных отношений Кировской области:

1. Установить публичный сервитут в отношении частей земельных участков с кадастровыми номерами: 43:40:000177:22 (входящего участка с

кадастровым номером 43:40:000177:19), 43:40:000177:12, 43:40:000177:56, 43:40:000177:8, 43:40:000177:61, 43:40:000177:62, 43:40:000177:9, 43:40:000177:195, 43:40:000000:2894, 43:40:101043:49, 43:40:101043:50, 43:40:101043:53, 43:40:101043:63, 43:40:101043:54, 43:40:101043:62, 43:40:101043:64, 43:40:101043:55, 43:40:101043:60, 43:40:101043:61, 43:40:101043:151, 43:40:101043:59, 43:40:101043:72, 43:40:101043:58, 43:40:101043:73, 43:40:101043:172, 43:40:101043:74, 43:40:101043:76, 43:40:101043:51, 43:40:101043:75, 43:40:101043:78, 43:40:101043:155, 43:40:101043:81, 43:40:101043:80, 43:40:101043:79, 43:40:101043:100, 43:40:101043:101, 43:40:101043:104, 43:40:101043:102, 43:40:101043:176, 43:40:101043:103, 43:40:101043:160, 43:40:101043:105, 43:40:101043:161, 43:40:101043:109, 43:40:101043:108, 43:40:101043:107, 43:40:101043:106, 43:40:101043:144, 43:40:101043:145, 43:40:071043:1004, 43:40:071043:846, 43:40:071043:387, 43:40:071043:881, 43:40:071043:601, 43:40:071043:909, 43:40:071043:905, 43:40:071043:629, 43:40:071043:539, 43:40:071043:551, 43:40:071043:405, 43:40:071043:520, 43:40:071043:618, 43:40:071043:1007, 43:40:071043:946, 43:40:071043:860, 43:40:071043:421, 43:40:071043:902, 43:40:071043:861, 43:40:071043:1008, 43:40:071043:941, 43:40:071043:433, 43:40:071043:887, 43:40:071043:980, 43:40:071043:616, 43:40:071043:969, 43:40:071043:1010, 43:40:071043:680, 43:40:071043:682, 43:40:071043:525, 43:40:071043:903, 43:40:071043:1012, 43:40:071043:920, 43:40:071043:378, 43:40:071043:1030, 43:40:071043:912, 43:40:071043:840, 43:40:071043:732, 43:40:071043:733, 43:40:071043:4, 43:40:071043:633, 43:40:071043:8, 43:40:071043:734, 43:40:071043:10, 43:40:071043:535, 43:40:071043:586, 43:40:071043:12, 43:40:071043:26, 43:40:071043:28, 43:40:071043:625, 43:40:071043:745, 43:40:071043:575, 43:40:031043:23, 43:40:031043:22, 43:40:031043:25, 43:40:031043:29, 43:40:001045:7, 43:40:000000:1798, единого землепользования с кадастровым номером 43:40:000000:70 (входящих участков с кадастровыми номерами: 43:40:002901:32, 43:40:002903:23), 43:40:000541:12, единого землепользования с кадастровым номером 43:00:000000:1354 (входящего участка с кадастровым номером 43:40:000541:371), 43:40:002903:30, 43:40:012903:4, 43:40:012903:13, 43:40:012903:235, 43:40:012903:15, 43:40:012903:236, 43:40:012903:8, 43:40:012903:9, 43:40:012903:10, 43:40:012903:11, 43:40:012903:12, единого землепользования с кадастровым номером 43:40:012903:3 (входящего участка с кадастровым номером 43:40:012903:2), 43:40:012903:79, 43:40:012903:17, 43:40:012903:25, 43:40:012903:28, 43:40:002811:64, 43:40:000489:33, 43:40:000489:389, 43:40:000489:348, 43:40:000489:349, 43:40:000489:7, 43:40:000489:37, 43:40:000489:36, 43:40:000489:35,

43:40:000489:6, 43:40:000489:34, 43:40:000489:109, 43:40:000489:121,
43:40:000489:122, 43:40:000489:123, 43:40:000489:119, 43:40:000489:118,
43:40:000489:117, 43:40:000489:113, 43:40:000489:125, 43:40:000494:40,
43:40:003012:266, 43:40:003012:269, 43:40:003012:965, 43:40:003012:964,
43:40:003012:973, 43:40:003012:972, 43:40:003012:939, 43:40:003012:156,
43:40:003012:186, 43:40:003012:940, 43:40:003012:203, 43:40:003012:238,
43:40:003012:775, 43:40:003012:950, 43:40:003012:917, 43:40:003012:792,
43:40:003012:217, 43:40:003012:218, 43:40:003012:292, 43:40:003012:290,
43:40:003012:227, 43:40:003012:219, 43:40:003012:230, 43:40:003012:931,
43:40:003012:323, 43:40:003012:954, 43:40:003012:924, единого
землепользования с кадастровым номером 43:40:000000:112 (входящих
участков с кадастровыми номерами: 43:40:003012:300, 43:40:003031:116,
43:40:003031:120, 43:40:000792:18, 43:40:000791:15, 43:40:000775:30,
43:40:000776:63, 43:40:000774:13, 43:40:000770:86), 43:40:000477:1,
43:40:000739:261, 43:40:010739:1, единого землепользования с кадастровым
номером 43:40:000000:115 (входящих участков с кадастровыми номерами:
43:40:000739:393, 43:40:000739:383, 43:40:000739:389, 43:40:000739:385,
43:40:000739:398, 43:40:000739:396, 43:40:000787:3), 43:40:010739:116,
43:40:010739:112, 43:40:010739:29, 43:40:010739:21, 43:40:010739:32,
43:40:010739:48, 43:40:010739:62, 43:40:010739:8, 43:40:010739:7,
43:40:010739:9, 43:40:010739:12, 43:40:010739:19, 43:40:010739:42,
43:40:004058:87, 43:40:004058:131, 43:40:004058:148, 43:40:004058:135,
43:40:004058:132, 43:40:004058:93, 43:40:004058:151, 43:40:000739:262,
единого землепользования с кадастровым номером 43:40:000000:46
(входящих участков с кадастровыми номерами: 43:40:000739:1,
43:40:000737:2), 43:40:000737:22, 43:40:000737:177, 43:40:004057:188,
43:40:004057:281, 43:40:004057:210, 43:40:004057:338, 43:40:004057:318,
43:40:004057:253, 43:40:004057:130, 43:40:004057:330, 43:40:004057:132,
43:40:004057:136, 43:40:004057:335, 43:40:004057:141, 43:40:004057:142,
43:40:004057:151, 43:40:004057:152, 43:40:004057:153, 43:40:004057:154,
43:40:004057:156, 43:40:004057:324, 43:40:004057:161, 43:40:004057:254,
43:40:004057:163, 43:40:000737:16, единого землепользования с кадастровым
номером 43:40:000000:56 (входящих участков с кадастровыми номерами:
43:40:004004:10, 43:40:000787:2), 43:40:000787:56, 43:40:000787:10,
43:40:000787:54, 43:40:000789:54, 43:40:000789:53, 43:40:000789:55,
43:40:000789:58, 43:40:000789:46, 43:40:000789:57, 43:40:004065:122,
43:40:004065:13, 43:40:004065:127, 43:40:004065:123, 43:40:004065:100,
43:40:004065:149, 43:40:004065:101, 43:40:004065:157, 43:40:004067:306,
43:40:004067:293, 43:40:004067:332, 43:40:004067:291, 43:40:004067:504,

43:40:004067:268, 43:40:004067:295, 43:40:004067:317, 43:40:004066:205,
43:40:004066:17, 43:40:004066:27, 43:40:004066:249, 43:40:004066:193,
43:40:004066:263, 43:40:004066:178, 43:40:004066:220, 43:40:004066:209,
43:40:004066:240, 43:40:004066:61, 43:40:004066:215, 43:40:004066:206,
43:40:004066:74, 43:40:004066:102, 43:40:004066:202, 43:40:004066:274,
43:40:004066:223, 43:40:004066:226, 43:40:004066:244, 43:40:004066:106,
43:40:004066:242, 43:40:004066:88, 43:40:004066:222, 43:40:003031:105,
43:40:003031:43, 43:40:003031:42, 43:40:003031:48, 43:40:003031:51,
43:40:003031:96, 43:40:003031:119, 43:40:003031:73, единого
землепользования с кадастровым номером 43:00:000000:123 (входящих
участков с кадастровыми номерами: 43:40:004010:5, 43:40:004011:34),
43:40:000796:325, 43:40:000796:208, 43:40:000796:173, 43:40:000796:344,
43:40:000796:172, 43:40:000796:22, 43:40:000796:23, 43:40:000796:24,
43:40:000796:345, 43:40:000796:169, 43:40:000796:4, 43:40:000796:389,
43:40:000796:381, 43:40:000796:2, 43:40:000796:423, 43:40:000796:130,
43:40:000796:10, 43:40:000796:17, 43:40:000796:127, 43:40:000796:18,
43:40:000796:125, 43:40:000796:11, 43:40:000796:126, 43:40:000810:24,
43:40:000809:44, 43:40:000820:28, 43:40:000820:14, 43:40:000829:17,
43:40:000829:16, 43:40:000829:5, 43:40:000829:12, 43:40:000829:11,
43:40:000829:10, 43:40:000828:7, 43:40:000828:24, 43:40:000828:9,
43:40:000828:49, 43:40:000828:2, 43:40:000828:48, 43:40:000828:12,
43:40:000828:11, 43:40:000829:7, 43:40:000806:25, 43:40:000806:11,
43:40:000806:51, 43:40:000806:5, 43:40:000831:2, 43:40:000831:15,
43:40:000831:5, 43:40:000831:12, 43:40:000831:11, 43:40:000831:10,
43:40:000831:9, 43:40:000805:9, 43:40:000805:11, 43:40:000805:74,
43:40:000000:3052, 43:40:000000:3047, 43:40:000803:16, 43:40:000802:2,
43:40:000802:7, 43:40:000804:11, 43:40:000791:3, 43:40:000791:4,
43:40:000791:12, 43:40:000791:37, 43:40:000791:2, 43:40:000792:20,
43:40:000792:13, 43:40:000792:73, 43:40:000792:1, 43:40:000775:41,
43:40:000775:34, 43:40:000775:21, 43:40:000776:9, 43:40:000776:6,
43:40:000776:65, 43:40:000774:268, 43:40:000776:12, 43:40:000776:3,
43:40:000776:71, 43:40:000773:8, 43:40:000770:21, 43:40:000770:66,
43:12:123900:101, единого землепользования с кадастровым номером
43:00:000000:96 (входящего участка с кадастровым номером
43:12:123900:447), 43:12:120701:150, 43:12:120701:79, а также в отношении
территории кадастровых кварталов: 43:12:123900, 43:12:120701,
43:40:000177, 43:40:001045, 43:40:001043, 43:40:101043, 43:40:071043,
43:40:121043, 43:40:031043, 43:40:000541, 43:40:002901, 43:40:002903,
43:40:002811, 43:40:012903, 43:40:000489, 43:40:000494, 43:40:003012,

43:40:000702, 43:40:000477, 43:40:002905, 43:40:000739, 43:40:010739,
43:40:004058, 43:40:000737, 43:40:004057, 43:40:004004, 43:40:004007,
43:40:000787, 43:40:000789, 43:40:004067, 43:40:004065, 43:40:004066,
43:40:003031, 43:40:004010, 43:40:004011, 43:40:000795, 43:40:000796,
43:40:000810, 43:40:000797, 43:40:000870, 43:40:000819, 43:40:000809,
43:40:000820, 43:40:000821, 43:40:000822, 43:40:000828, 43:40:000829,
43:40:000806, 43:40:000831, 43:40:000805, 43:40:000834, 43:40:000804,
43:40:000803, 43:40:000802, 43:40:000791, 43:40:000792, 43:40:000775,
43:40:000776, 43:40:000774, 43:40:000770, 43:40:000773, площадью
633751 кв. м, местоположение: Кировская область, г. Киров в интересах
ПАО «Россети Центр и Приволжье» (ИНН 5260200603, ОГРН 1075260020043) в целях эксплуатации существующего объекта
электросетевого хозяйства ВЛ-35 кВ Киров-Лыжная с отпайками
на Корчёмкино и ССК с кадастровым номером 43:40:000000:1341, право
собственности на который возникло до 01.09.2018, в рамках реализации
права, предусмотренного п. 3 ст. 3.6 Федерального закона от 25.10.2001
№ 137-ФЗ «О введении в действие Земельного кодекса Российской
Федерации», согласно приложению.

1.1. Порядок установления зон с особыми условиями использования территории определяется в соответствии с постановлением Правительства Российской Федерации от 24.02.2009 № 160 «О порядке установления охранных зон объектов электросетевого хозяйства и особых условий использования земельных участков, расположенных в границах таких зон».

1.2. Обладателю публичного сервитута привести указанные земельные участки в состояние, пригодное для использования в соответствии с видом разрешенного использования, в срок не позднее, чем три месяца после завершения строительства, капитального или текущего ремонта, реконструкции, эксплуатации, консервации, сноса инженерного сооружения, для размещения которого был установлен публичный сервитут.

2. Срок действия публичного сервитута составляет 49 лет.

3. Осуществление деятельности, для обеспечения которой устанавливается публичный сервитут, а также вызванные указанной деятельностью ограничения прав на землю не повлекут невозможность использования или существенного затруднения в использовании земельного участка и (или) расположенных на них объектов недвижимого имущества в соответствии с их разрешенным использованием.

4. Плата за публичный сервитут согласно п. 4 ст. 3.6 Федерального закона от 25.10.2001 № 137-ФЗ «О введении в действие Земельного кодекса

Российской Федерации» не взимается. 5. Отделу управления земельными ресурсами в течение 5 рабочих дней со дня его подписания:

5.1. Обеспечить опубликование настоящего распоряжения на официальном сайте министерства имущественных отношений Кировской области (<http://www.dgs.kirovreg.ru>).

5.2. Передать сведения об установлении публичного сервитута в орган регистрации прав.

5.3. Направить ПАО «Россети Центр и Приволжье» копию распоряжения об установлении публичного сервитута.

6. Контроль за выполнением распоряжения возложить на заместителя министра имущественных отношений Кировской области Казаковцева С.А.

Министр имущественных
отношений Кировской области Т.А. Поломских



Огородова Светлана Николаевна
(8332) 27-27-33 (доб.3354)

Утверждена

Карта-план территории пункта 4
(наименование документа об утверждении, включая наименования органов государственной власти или
исполнительных органов
органов местного самоуправления, принявших решение об утверждении схемы или
Октябрьской области
подписавших соглашение о перераспределении земельных участков)

от 03.05.2014 № 482

**Схема расположения границы публичного сервитута
на кадастровом плане территории**

Кадастровый квартал	-	43:40:000000
Система координат	-	МСК-43, зона 2
Площадь испрашиваемого публичного сервитута		<u>633 751 м²</u>
Обозначение характерных точек границ	Координаты, м	
	X	Y
1	2	3
1	579 557,51	2 194 076,29
2	579 539,16	2 194 083,92
3	579 403,02	2 194 138,60
4	579 228,78	2 194 204,05
5	579 027,66	2 194 299,18
6	578 891,43	2 194 392,76
7	578 542,74	2 194 722,66
8	578 429,16	2 194 818,56
9	578 284,69	2 194 952,21
10	577 644,72	2 195 394,64
11	576 748,68	2 196 011,95
12	577 081,81	2 197 067,85
13	577 417,51	2 198 130,70
14	577 847,32	2 199 502,41
15	577 925,19	2 199 636,99
16	577 925,72	2 199 644,01
17	577 965,63	2 199 722,63
18	578 011,06	2 199 807,30
19	578 016,03	2 199 854,05
20	578 025,32	2 199 905,23
21	577 981,56	2 199 909,33
22	577 970,25	2 199 861,68
23	577 959,15	2 199 817,20
24	577 934,46	2 199 740,81
25	577 896,31	2 199 657,92
26	577 892,45	2 199 654,44
27	577 813,10	2 199 516,72
28	577 382,28	2 198 141,98
29	577 046,53	2 197 078,99
30	576 716,80	2 196 033,99
31	576 245,72	2 196 359,72

32	575 716,92	2 196 727,21
33	574 996,42	2 197 225,22
34	574 517,94	2 197 557,65
35	574 395,83	2 197 640,62
36	574 213,01	2 197 760,07
37	574 102,82	2 197 842,14
38	573 943,75	2 197 953,42
39	573 453,64	2 198 291,76
40	573 329,60	2 198 381,28
41	573 135,15	2 198 524,24
42	572 978,30	2 198 646,06
43	572 357,68	2 199 121,73
44	572 203,41	2 199 238,62
45	572 045,77	2 199 360,38
46	571 878,51	2 199 484,03
47	571 769,52	2 199 568,46
48	571 763,93	2 199 580,96
49	571 768,24	2 199 636,43
50	571 828,07	2 200 407,28
51	571 834,58	2 200 491,44
52	571 867,12	2 200 940,60
53	571 904,76	2 201 429,79
54	571 919,47	2 201 579,18
55	571 938,78	2 201 615,50
56	572 027,74	2 201 659,62
57	572 159,44	2 201 629,83
58	572 411,65	2 201 566,41
59	572 487,46	2 201 491,98
60	572 548,77	2 201 434,92
61	572 658,12	2 201 314,75
62	572 724,58	2 201 252,56
63	572 843,16	2 201 131,68
64	572 964,35	2 201 024,82
65	572 949,56	2 201 010,61
66	572 975,37	2 200 984,06
67	573 018,99	2 201 026,02
68	572 868,13	2 201 158,99
69	572 750,13	2 201 279,33
70	572 684,98	2 201 340,20
71	572 575,15	2 201 460,92
72	572 512,33	2 201 519,49
73	572 430,26	2 201 600,15
74	572 167,82	2 201 665,87
75	572 023,07	2 201 698,63
76	571 911,69	2 201 643,32
77	571 883,16	2 201 589,85
78	571 867,95	2 201 433,73
79	571 830,14	2 200 943,59
80	571 800,82	2 200 541,39
81	571 788,51	2 200 375,11
82	571 734,49	2 199 684,19
83	571 727,96	2 199 600,65
84	571 725,97	2 199 575,22
85	571 739,48	2 199 544,98

86	571 771,78	2 199 519,94
87	571 856,00	2 199 454,65
88	572 023,30	2 199 330,98
89	572 180,99	2 199 209,18
90	572 335,21	2 199 092,33
91	572 955,65	2 198 616,80
92	573 113,04	2 198 494,57
93	573 307,88	2 198 351,33
94	573 432,54	2 198 261,36
95	573 922,64	2 197 923,02
96	574 081,38	2 197 811,98
97	574 191,97	2 197 729,62
98	574 375,44	2 197 609,74
99	574 497,04	2 197 527,13
100	574 975,32	2 197 194,81
101	575 695,73	2 196 696,88
102	576 224,66	2 196 329,31
103	577 623,78	2 195 364,13
104	578 262,03	2 194 922,91
105	578 404,34	2 194 791,13
106	578 518,49	2 194 694,71
107	578 867,20	2 194 364,43
108	579 008,23	2 194 267,51
109	579 213,65	2 194 170,27
110	579 389,43	2 194 104,19
111	579 525,12	2 194 049,69
112	579 543,30	2 194 042,16
1	579 557,51	2 194 076,29

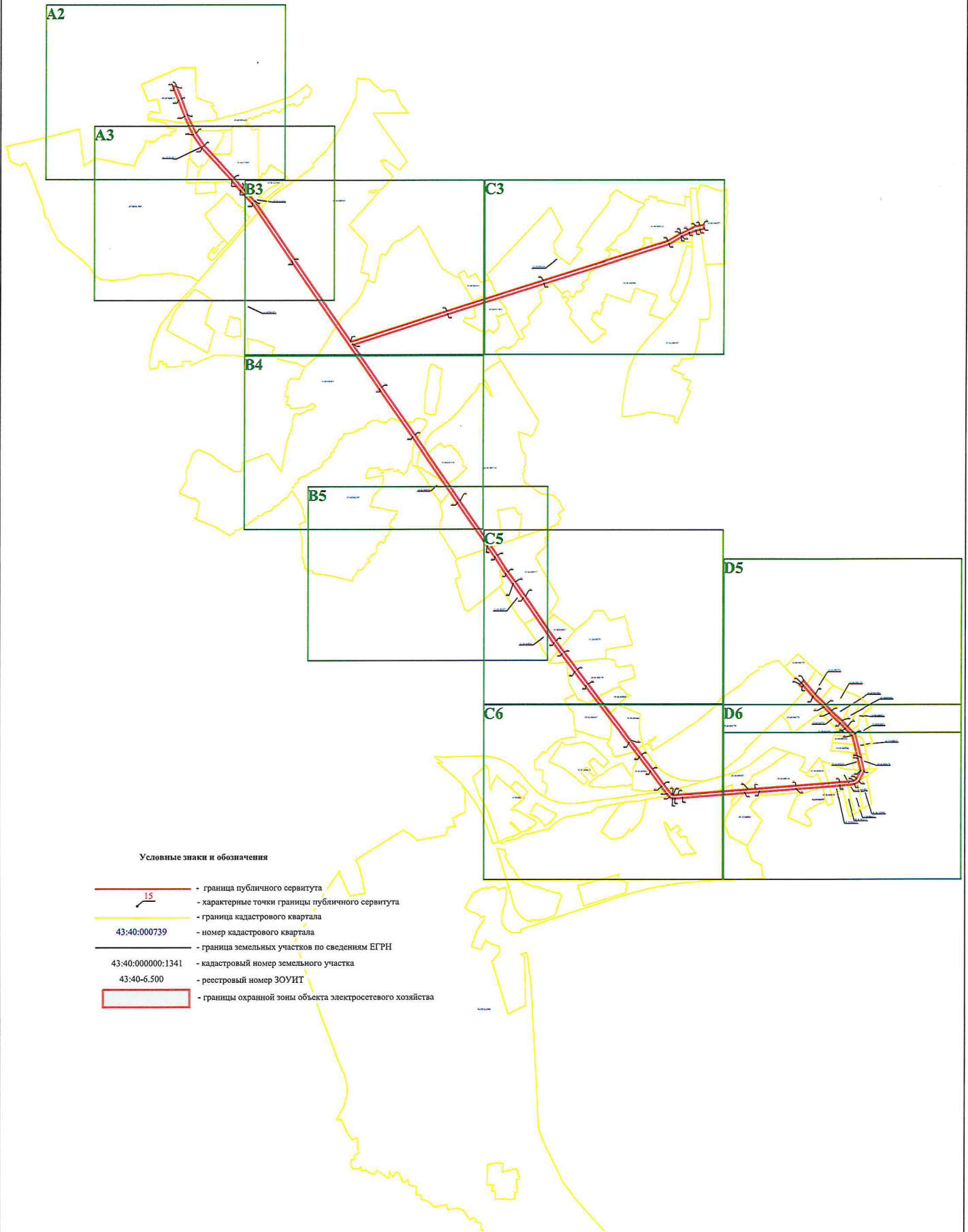
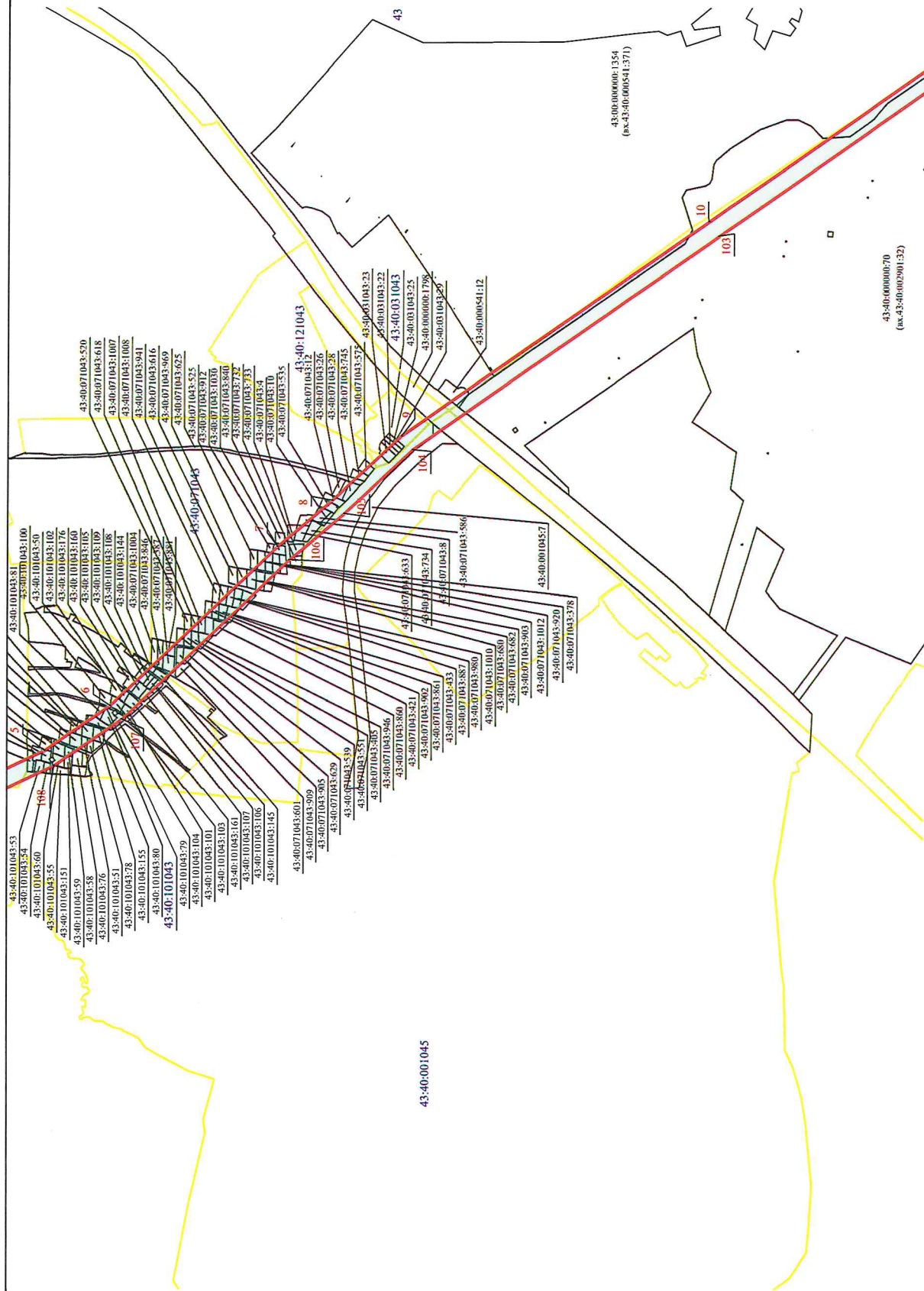


Схема публичного сервитута - ВЛ -35 кВ ПС Киров -ПСЛьжная с отпайкой на ПС Корчемкино и ССК в МО «Город Киров»

План границ объекта

А3

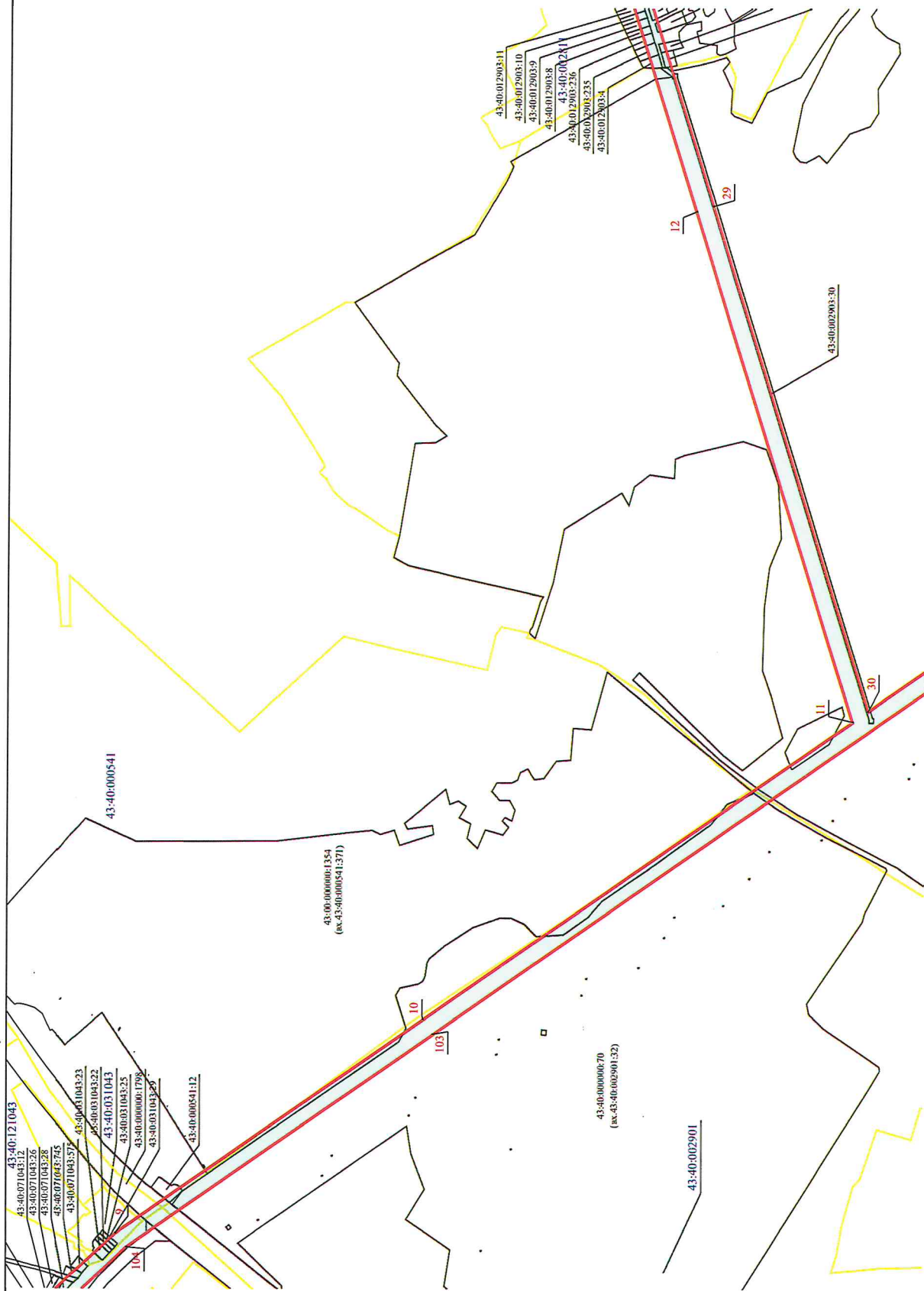


Масштаб 1:12 000

Схема публичного сервитута - ВЛ -35 кВ ПС Киров -ПСЛыжная с отпайкой на ПС Корчемкино и ССК в МО «Город Киров»

План границ объекта

В3

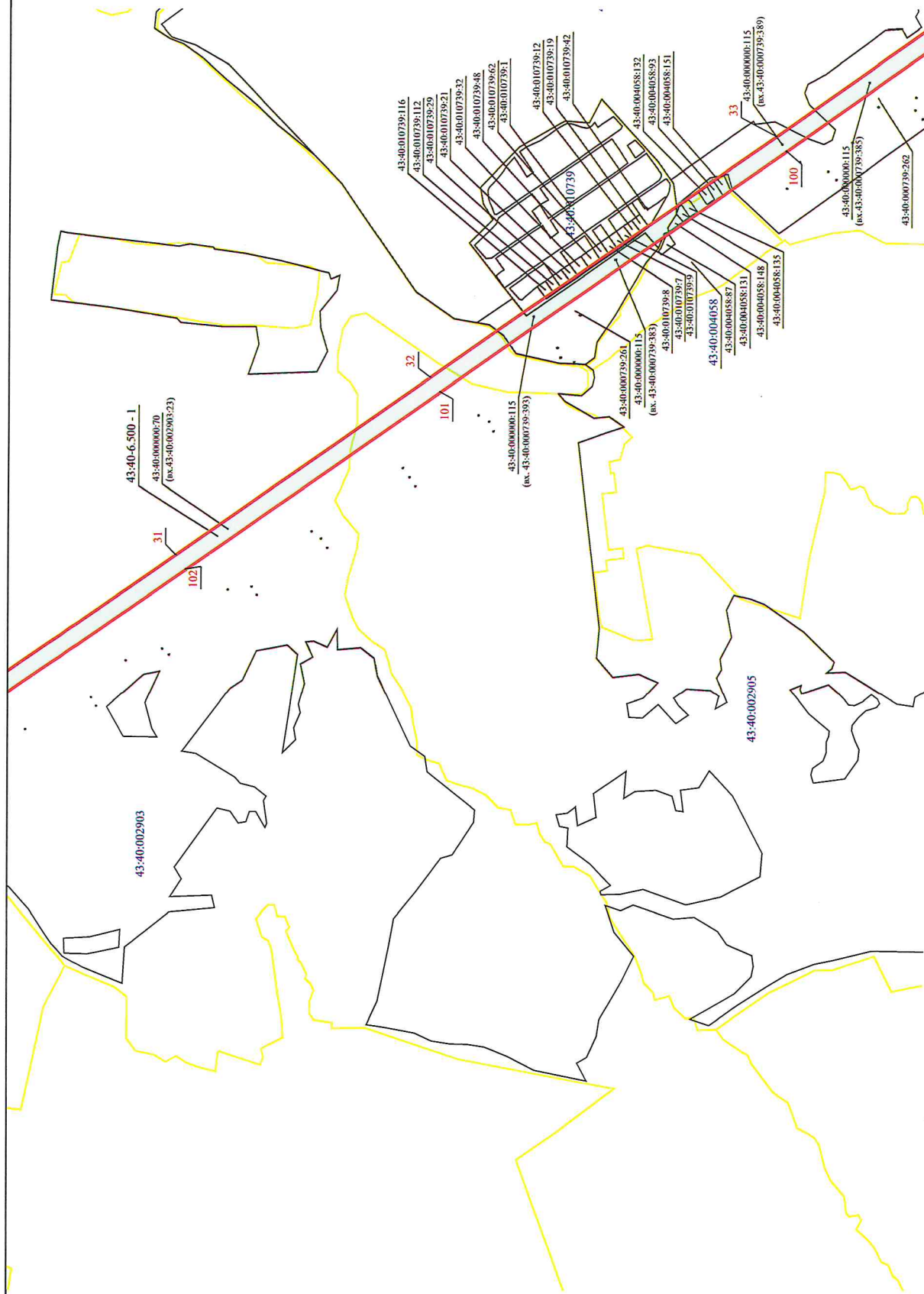


Масштаб 1:12 000

Схема публичного сервитута - ВЛ -35 кВ ПС Киров -ПСЛьжная с отпайкой на ПС Корчемкино и ССК в МО «Город Киров»

План границ объекта

В4

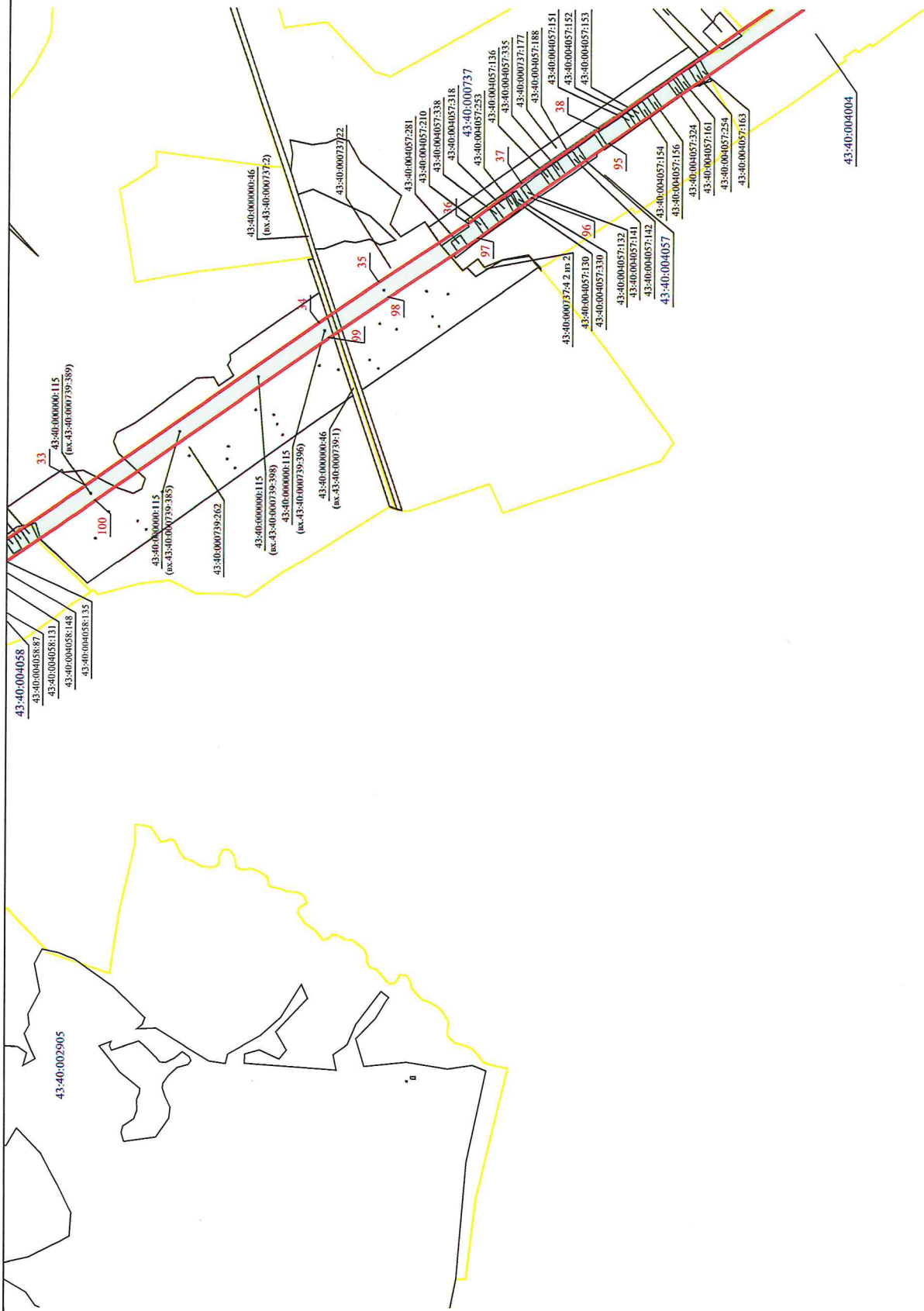


Масштаб 1:12 000

Схема публичного сервитута - ВЛ -35 кВ ПС Киров -ПСЛыжная с отпайкой на ПС Корчемкино и ССК в МО «Город Киров»

План границ объекта

В5



Масштаб 1:12 000

