

**МИНИСТЕРСТВО ИМУЩЕСТВЕННЫХ ОТНОШЕНИЙ
КИРОВСКОЙ ОБЛАСТИ**

РАСПОРЯЖЕНИЕ

Об.05.АДМ

№ 1097

г. Киров

Об установлении публичного сервитута

В соответствии со статьей 23, главой V.7 Земельного кодекса Российской Федерации (далее – Кодекс), статьей 3.6 Федерального закона от 25.10.2001 № 137-ФЗ «О введении в действие Земельного кодекса Российской Федерации», постановлением Правительства Российской Федерации от 24.02.2009 № 160 «О порядке установления охранных зон объектов электросетевого хозяйства и особых условий использования земельных участков, расположенных в границах таких зон», Положением о министерстве имущественных отношений Кировской области, утвержденным постановлением Правительства Кировской области от 15.02.2021 № 81-П «Об утверждении Положения о министерстве имущественных отношений Кировской области», и на основании ходатайства публичного акционерного общества «Россети Центр и Приволжье» (далее – ПАО «Россети Центр и Приволжье»), учитывая факт возникновения права собственности на объект электросетевого хозяйства до 01.09.2018 и отсутствие заявлений лиц, являющихся правообладателями земельных участков об учете их прав (обременений прав), на сообщения о возможном установлении публичного сервитута, размещенные на официальном сайте администрации города Кирова, в газете «Наш Город. Газета муниципального образования «Город Киров» от 05.04.2024 № 29 (1822), администрации Кирово-Чепецкого района Кировской области, администрации Федяковского сельского поселения Кирово-Чепецкого района Кировской области, администрации Кстининского сельского поселения Кирово-Чепецкого района Кировской области, на официальном сайте министерства имущественных отношений Кировской области:

1. Установить публичный сервитут в отношении частей земельных участков с кадастровыми номерами: единого землепользования с кадастровым номером 43:40:000177:22 (входящего участка с кадастровым номером 43:40:000177:19), 43:40:000177:55, 43:40:000177:12, единого землепользования с кадастровым номером 43:40:000000:127 (входящих участков с кадастровыми номерами: 43:40:000177:46, 43:40:001045:49), 43:40:001045:5, 43:40:101043:56, 43:40:101043:50, 43:40:101043:57, 43:40:101043:58, 43:40:101043:48, 43:40:101043:47, 43:40:101043:46, 43:40:101043:45, 43:40:101043:38, 43:40:101043:39, 43:40:101043:40, 43:40:101043:37, 43:40:101043:34, 43:40:101043:33, 43:40:101043:36, 43:40:101043:35, 43:40:101043:32, 43:40:101043:14, 43:40:101043:15, 43:40:101043:164, 43:40:101043:163, 43:40:101043:165, 43:40:101043:162, 43:40:101043:13, 43:40:101043:12, 43:40:101043:11, 43:40:101043:10, 43:40:101043:146, 43:40:101043:147, 43:40:101043:148, 43:40:071043:628, 43:40:071043:882, 43:40:071043:852, 43:40:071043:400, 43:40:071043:401, 43:40:071043:951, 43:40:071043:441, 43:40:071043:442, 43:40:071043:444, 43:40:071043:869, 43:40:071043:585, 43:40:071043:447, 43:40:071043:407, 43:40:071043:878, 43:40:071043:415, 43:40:071043:857, 43:40:071043:425, 43:40:071043:424, 43:40:071043:960, 43:40:071043:554, 43:40:071043:451, 43:40:071043:452, 43:40:071043:437, 43:40:071043:581, 43:40:071043:567, 43:40:071043:530, 43:40:071043:731, 43:40:001045:7, 43:40:000000:1798, единого землепользования с кадастровым номером 43:40:000000:70 (входящих участков с кадастровыми номерами: 43:40:002901:32, 43:40:002903:23), 43:40:000739:261, единого землепользования с кадастровым номером 43:40:000000:115 (входящих участков с кадастровыми номерами: 43:40:000739:392, 43:40:000739:388, 43:40:000739:386, 43:40:000739:391, 43:40:000739:397, 43:40:000737:4, 43:40:000787:3), 43:40:004058:119, 43:40:004058:65, 43:40:004058:66, 43:40:004058:120, 43:40:004058:155, 43:40:004058:87, 43:40:004058:69, 43:40:004058:70, 43:40:004058:117, 43:40:004058:73, 43:40:004058:74, 43:40:004058:146, 43:40:004058:147, 43:40:004058:110, 43:40:004058:128, 43:40:004058:122, 43:40:004058:121, 43:40:004058:130, 43:40:004058:123, 43:40:004058:107, 43:40:004058:138, 43:40:004058:157, 43:40:004058:142, 43:40:000739:262, единого землепользования с кадастровым номером 43:40:000000:46 (входящих участков с кадастровыми номерами: 43:40:000739:1, 43:40:000737:2), 43:40:000737:22, 43:40:004057:187, 43:40:004057:59, 43:40:004057:331, 43:40:004057:344, 43:40:004057:57, 43:40:004057:279, 43:40:004057:332, 43:40:004057:65, 43:40:004057:252, 43:40:004057:249, 43:40:004057:241, 43:40:004057:117, 43:40:004057:116,

43:40:004057:351, 43:40:004057:341, 43:40:004057:336, 43:40:004057:215,
 43:40:004057:322, 43:40:004057:342, 43:40:004057:340, 43:40:004057:316,
 43:40:004057:319, 43:40:004057:323, 43:40:004057:320, 43:40:004057:105,
 43:40:004057:104, 43:40:004057:103, 43:40:004057:214, 43:40:004057:352,
 43:40:004057:276, 43:40:004057:334, 43:40:004057:99, 43:40:004057:303,
 43:40:004057:96, 43:40:004057:230, 43:40:004057:349, 43:40:004057:280,
 43:40:004004:856, 43:40:004004:857, 43:40:004004:13, 43:40:004004:753,
 43:40:004004:858, 43:40:004004:863, единого землепользования
 с кадастровым номером 43:40:000000:56 (входящих участков с кадастровыми
 номерами: 43:40:004004:10, 43:40:000787:2), 43:40:000787:56,
 43:40:000787:10, 43:40:000789:54, 43:40:000789:53, 43:40:000789:55,
 43:40:004067:254, 43:40:004067:393, 43:40:004067:297, 43:40:004067:319,
 43:40:004067:309, 43:40:004067:312, 43:40:004067:509, 43:40:004067:303,
 43:40:004067:256, 43:40:004067:252, 43:40:004067:314, 43:40:004067:307,
 43:40:004067:246, 43:40:004067:368, 43:40:004067:354, 43:40:004067:341,
 43:40:004067:305, 43:40:004067:336, 43:40:004067:265, 43:40:004067:339,
 43:40:004067:363, 43:40:004067:347, 43:40:004067:373, 43:40:004067:353,
 43:40:004067:335, 43:40:004067:294, 43:40:004066:218, 43:40:004066:230,
 43:40:004066:216, 43:40:004066:127, 43:40:004066:217, 43:40:004066:228,
 43:40:004066:271, 43:40:004066:208, 43:40:004066:255, 43:40:004066:243,
 43:40:004066:235, 43:40:004066:233, 43:40:004066:135, 43:40:004066:239,
 43:40:004066:260, единого землепользования с кадастровым номером
 43:40:000000:118 (входящего участка с кадастровым номером
 43:40:004010:2), 43:40:003031:91, единого землепользования с кадастровым
 номером 43:40:000000:112 (входящих участков с кадастровыми номерами:
 43:40:003031:116, 43:40:000770:85, 43:40:003031:120, 43:40:000794:28,
 43:40:000799:22, 43:40:000776:63, 43:40:000770:86), единого
 землепользования с кадастровым номером 43:40:040768:110 (входящего
 участка с кадастровым номером 43:40:040768:37), единого землепользования
 с кадастровым номером 43:40:040768:103 (входящего участка с кадастровым
 номером 43:40:040768:36), 43:40:000770:2, единого землепользования
 с кадастровым номером 43:40:040768:101 (входящего участка с кадастровым
 номером 43:40:040768:32), единого землепользования с кадастровым
 номером 43:40:040768:192 (входящего участка с кадастровым номером
 43:40:040768:159), единого землепользования с кадастровым номером
 43:40:040768:194 (входящего участка с кадастровым номером
 43:40:040768:149), единого землепользования с кадастровым номером
 43:40:040768:190 (входящего участка с кадастровым номером
 43:40:040768:147), единого землепользования с кадастровым номером

43:40:040768:191 (входящего участка с кадастровым номером
 43:40:040768:143), единого землепользования с кадастровым номером
 43:40:040768:104 (входящего участка с кадастровым номером
 43:40:040768:15), единого землепользования с кадастровым номером
 43:40:040768:193 (входящего участка с кадастровым номером
 43:40:040768:129), единого землепользования с кадастровым номером
 43:40:040768:189 (входящего участка с кадастровым номером
 43:40:040768:125), 43:40:040768:118, 43:40:030768:40, 43:40:030768:63,
 43:40:030768:14, 43:40:030768:13, 43:40:030768:55, 43:40:030768:61,
 43:40:030768:60, 43:40:030768:54, 43:40:030768:58, единого
 землепользования с кадастровым номером 43:40:030768:68 (входящего
 участка с кадастровым номером 43:40:030768:52), 43:40:030768:48,
 43:40:030768:3, 43:40:030768:49, 43:40:030768:1, 43:40:010768:69,
 43:40:000770:50, 43:40:003031:33, 43:40:003031:34, 43:40:003031:41,
 43:40:003031:97, 43:40:003031:98, 43:40:003031:99, 43:40:003031:95,
 43:40:003031:118, единого землепользования с кадастровым номером
 43:00:000000:123 (входящих участков с кадастровыми номерами:
 43:40:004010:5, 43:40:004011:34), 43:40:000796:157, 43:40:000796:411,
 43:40:000796:159, 43:40:000796:43, 43:40:000796:44, 43:40:000796:46,
 43:40:000796:148, 43:40:000796:147, 43:40:000796:1, 43:40:000796:309,
 43:40:000796:308, 43:40:000796:14, 43:40:000796:137, 43:40:000796:85,
 43:40:000796:7, 43:40:000796:6, 43:40:000796:8, 43:40:000796:19,
 43:40:000796:90, 43:40:000796:91, 43:40:000796:38, 43:40:000796:93,
 43:40:000796:94, 43:40:000796:12, 43:40:000796:143, 43:40:000796:13,
 43:40:000796:112, 43:40:000796:139, 43:40:000796:114, 43:40:000799:41,
 43:40:000799:282, 43:40:000799:3, 43:40:000799:53, 43:40:000799:42,
 43:40:000799:288, 43:40:000799:2, 43:40:000800:14, 43:40:000800:3,
 43:40:000794:84, 43:40:000794:85, 43:40:000794:3, 43:40:000794:86,
 43:40:000794:7, 43:40:000776:39, 43:40:000776:29, 43:40:000776:31,
 43:40:000776:33, 43:40:000776:37, 43:40:000776:13, 43:40:000776:36,
 43:40:000776:62, 43:40:000776:14, 43:40:000776:1, 43:40:000770:65,
 43:40:000770:64, 43:40:000770:329, 43:40:000770:328, 43:40:000770:69,
 43:40:000770:26, 43:40:000770:21, 43:12:123900:422, 43:12:123900:421,
 43:12:123900:101, 43:00:000000:16571, единого землепользования
 с кадастровым номером 43:12:123900:76 (входящего участка с кадастровым
 номером 43:12:123900:75), 43:12:123900:102, единого землепользования
 с кадастровым номером 43:00:000000:96 (входящих участков с кадастровыми
 номерами: 43:12:123900:447, 43:12:124000:71), 43:12:120701:79,
 43:12:123900:418, 43:12:420025:255, 43:12:420025:247, 43:12:420025:227,

43:00:000000:16578, 43:12:420025:254, 43:12:420025:253, 43:12:420025:234, 43:12:420025:269, 43:12:420025:244, 43:12:420025:241, 43:12:420025:250, 43:12:420025:248, 43:12:420025:237, 43:12:420025:236, 43:12:420025:238, 43:12:420025:229, 43:12:000000:905, единого землепользования с кадастровым номером 43:12:000000:41 (входящих участков с кадастровыми номерами: 43:12:123900:10, 43:12:124000:97), 43:12:120017:2, 43:12:120017:104, 43:12:120017:6, 43:12:120017:108, 43:12:120017:109, 43:12:120017:181, 43:12:120017:111, 43:12:120017:15, 43:12:120017:21, 43:12:120017:23, 43:12:120017:127, 43:12:120017:129, 43:12:120017:35, 43:12:120017:41, 43:12:120017:136, 43:12:120017:14, 43:12:120017:16, 43:12:120017:118, 43:12:120017:126, 43:12:120017:32, 43:12:120017:131, 43:12:120017:36, 43:12:120017:135, 43:12:120017:40, 43:12:120017:191, 43:12:120017:138, 43:12:121001:421, 43:12:121001:213, 43:12:121001:214, 43:12:121001:215, 43:12:121001:217, 43:12:121001:647, 43:12:121001:216, 43:12:121001:648, 43:12:121001:399, 43:12:121001:187, 43:12:124000:894, 43:12:124000:2291, 43:12:124000:2290, 43:12:124000:2294, единого землепользования с кадастровым номером 43:12:124000:1 (входящего участка с кадастровым номером 43:12:124000:11), 43:12:000000:1393, единого землепользования с кадастровым номером 43:12:000000:29 (входящего участка с кадастровым номером 43:12:124000:64), 43:12:000000:900, 43:12:124000:1391, 43:12:124000:96, 43:12:124000:1268, 43:12:124000:1252, 43:12:124000:2918, 43:12:124000:2917, 43:12:124000:2919, 43:12:124000:2190, 43:12:124000:1440, 43:12:124000:1251 43:12:340141:824, 43:12:340141:836, единого землепользования с кадастровым номером 43:12:000000:173 (входящих участков с кадастровыми номерами: 43:12:340141:98, 43:12:340143:427, 43:12:340143:468), 43:12:340141:118, 43:12:340141:823, 43:12:340141:822, 43:12:340141:115, 43:12:340141:185, 43:12:340141:187, 43:12:340141:189, единого землепользования с кадастровым номером 43:12:000000:161 (входящих участков с кадастровыми номерами: 43:12:340141:62, 43:12:340143:106), 43:12:340143:1264, 43:12:340143:1265, 43:12:340143:945, 43:12:340143:936, 43:12:340143:845, 43:12:340143:461, единого землепользования с кадастровым номером 43:12:000000:64 (входящего участка с кадастровым номером 43:12:340143:182), 43:12:340143:943, 43:12:340501:236, 43:12:340501:48, 43:12:340501:47, а также в отношении территории кадастровых кварталов: 43:40:000177, 43:40:001045, 43:40:101043, 43:40:071043, 43:40:002901, 43:40:002903, 43:40:002905, 43:40:000739, 43:40:004058, 43:40:010739, 43:40:000737, 43:40:004057, 43:40:004004, 43:40:000787, 43:40:004009, 43:40:000789, 43:40:004067, 43:40:004066,

43:40:004010, 43:40:003031, 43:40:000770, 43:40:040768, 43:40:030768, 43:40:010768, 43:40:004011, 43:40:000795, 43:40:000796, 43:40:000799, 43:40:000800, 43:40:000794, 43:40:000776, 43:12:123900, 43:12:120701, 43:12:420025, 43:12:124000, 43:12:120017, 43:12:121001, 43:12:120801, 43:12:340141, 43:12:340143, 43:12:340501, площадью 1105042 кв. м, местоположение: Кировская область, Кирово-Чепецкий район, г. Киров в интересах ПАО «Россети Центр и Приволжье» (ИНН 5260200603, ОГРН 1075260020043) в целях эксплуатации существующего объекта электросетевого хозяйства ВЛ-110 кВ ПС Вятка-ПС – ПС Киров-2 1 цепь с кадастровым номером 43:00:000000:1176, право собственности на который возникло до 01.09.2018, в рамках реализации права, предусмотренного п. 3 ст. 3.6 Федерального закона от 25.10.2001 № 137-ФЗ «О введении в действие Земельного кодекса Российской Федерации», согласно приложению.

1.1. Порядок установления зон с особыми условиями использования территории определяется в соответствии с постановлением Правительства Российской Федерации от 24.02.2009 № 160 «О порядке установления охранных зон объектов электросетевого хозяйства и особых условий использования земельных участков, расположенных в границах таких зон».

1.2. Обладателю публичного сервитута привести указанные земельные участки в состояние, пригодное для использования в соответствии с видом разрешенного использования, в срок не позднее, чем три месяца после завершения строительства, капитального или текущего ремонта, реконструкции, эксплуатации, консервации, сноса инженерного сооружения, для размещения которого был установлен публичный сервитут.

2. Срок действия публичного сервитута составляет 49 лет.

3. Осуществление деятельности, для обеспечения которой устанавливается публичный сервитут, а также вызванные указанной деятельностью ограничения прав на землю не повлекут невозможность использования или существенного затруднения в использовании земельного участка и (или) расположенных на них объектов недвижимого имущества в соответствии с их разрешенным использованием.

4. Плата за публичный сервитут согласно п. 4 ст. 3.6 Федерального закона от 25.10.2001 № 137-ФЗ «О введении в действие Земельного кодекса Российской Федерации» не взимается.

5. Отделу управления земельными ресурсами в течение 5 рабочих дней со дня его подписания:

5.1. Обеспечить опубликование настоящего распоряжения на официальном сайте министерства имущественных отношений Кировской области (<http://www.dgs.kirovreg.ru>).

5.2. Передать сведения об установлении публичного сервитута в орган регистрации прав.

5.3. Направить ПАО «Россети Центр и Приволжье» копию распоряжения об установлении публичного сервитута.

6. Контроль за выполнением распоряжения возложить на заместителя министра имущественных отношений Кировской области Казаковцева С.А.

Министр имущественных
отношений Кировской области Т.А. Полонских



Огородова Светлана Николаевна
(8332) 27-27-33 (доб.3354)

Утверждена

Александрович
 (наименование документа об утверждении, включая наименования органов государственной власти или

Иркутской области
 органов местного самоуправления, принявших решение об утверждении схемы или

Иркутской области
 подписавших соглашение о перераспределении земельных участков)

от *06.05.2024*

№ *497*

**Схема расположения границы публичного сервитута
 на кадастровом плане территории**

Кадастровый квартал	-	43:00:000000
Система координат	-	МСК-43, зона 2
Площадь испрашиваемого публичного сервитута		<u>1 105 042 м²</u>
Обозначение характерных точек границ	Координаты, м	
	X	Y
1	2	3
1	579 520,07	2 193 990,92
2	579 537,23	2 194 030,51
3	579 530,32	2 194 034,29
4	579 364,87	2 194 063,48
5	579 210,06	2 194 106,53
6	579 137,50	2 194 096,00
7	578 196,97	2 194 951,57
8	576 943,66	2 195 817,65
9	576 283,89	2 196 272,27
10	575 908,16	2 196 534,43
11	574 659,07	2 197 399,69
12	574 404,98	2 197 574,70
13	573 245,66	2 198 372,91
14	572 855,49	2 198 647,44
15	572 442,84	2 198 933,50
16	572 070,39	2 199 189,28
17	572 105,38	2 199 249,65
18	572 276,03	2 199 347,89
19	572 558,71	2 199 788,15
20	572 566,70	2 199 837,59
21	572 517,35	2 199 845,60
22	572 510,96	2 199 806,32
23	572 240,60	2 199 385,33
24	572 079,66	2 199 292,94
25	572 004,20	2 199 235,28
26	571 739,63	2 199 418,93
27	571 740,00	2 199 423,00
28	571 741,46	2 199 432,89
29	571 738,28	2 199 445,11
30	571 749,01	2 199 604,24
31	571 755,85	2 199 653,90
32	571 791,13	2 200 143,60

33	571 838,60	2 200 200,72
34	571 890,02	2 200 856,37
35	572 235,27	2 200 968,35
36	572 375,30	2 201 114,55
37	572 507,07	2 201 082,58
38	572 635,28	2 201 028,27
39	572 769,04	2 200 919,88
40	572 857,77	2 200 874,31
41	572 880,66	2 200 918,76
42	572 796,89	2 200 961,87
43	572 661,20	2 201 071,59
44	572 522,53	2 201 130,33
45	572 359,12	2 201 169,92
46	572 207,96	2 201 012,04
47	571 842,79	2 200 893,72
48	571 813,43	2 200 522,69
49	571 803,07	2 200 387,04
50	571 790,01	2 200 220,54
51	571 742,28	2 200 162,96
52	571 741,63	2 200 152,42
53	571 738,82	2 200 113,27
54	571 710,70	2 199 724,80
55	571 703,22	2 199 615,14
56	571 689,19	2 199 458,90
57	571 547,05	2 199 554,80
58	569 744,41	2 200 801,04
59	569 581,28	2 200 915,37
60	569 585,10	2 200 920,38
61	569 588,93	2 200 927,69
62	569 589,86	2 200 938,88
63	569 556,75	2 201 155,98
64	568 896,40	2 205 641,73
65	568 864,73	2 205 862,94
66	568 863,80	2 205 866,94
67	568 861,11	2 205 872,62
68	568 786,29	2 205 989,37
69	568 752,61	2 206 213,87
70	568 540,12	2 207 652,04
71	568 517,58	2 207 816,04
72	568 486,66	2 208 019,43
73	568 403,53	2 208 587,90
74	568 380,22	2 208 753,46
75	568 491,83	2 208 947,67
76	568 601,51	2 209 136,48
77	568 697,09	2 209 297,54
78	568 699,27	2 209 317,85
79	568 689,34	2 209 330,94
80	568 602,55	2 209 388,19
81	568 575,30	2 209 347,21
82	568 644,04	2 209 302,81
83	568 560,89	2 209 160,13
84	568 451,19	2 208 971,28
85	568 333,36	2 208 770,74

86	568 330,30	2 208 762,14
87	568 330,30	2 208 754,79
88	568 358,51	2 208 581,27
89	568 441,64	2 208 012,84
90	568 470,39	2 207 809,15
91	568 495,10	2 207 645,43
92	568 707,59	2 206 207,25
93	568 738,36	2 205 977,04
94	568 739,31	2 205 972,98
95	568 742,00	2 205 967,30
96	568 816,84	2 205 850,51
97	568 851,39	2 205 635,08
98	569 511,73	2 201 149,35
99	569 539,68	2 200 941,96
100	569 526,54	2 200 924,71
101	569 521,51	2 200 909,80
102	569 526,21	2 200 895,34
103	569 532,10	2 200 889,58
104	569 717,66	2 200 762,40
105	571 520,34	2 199 516,12
106	571 708,60	2 199 384,88
107	571 734,95	2 199 366,81
108	571 735,34	2 199 371,15
109	572 026,47	2 199 167,52
110	572 418,38	2 198 898,14
111	572 831,60	2 198 611,70
112	573 224,93	2 198 335,03
113	574 380,59	2 197 539,29
114	574 634,64	2 197 364,30
115	575 821,12	2 196 543,30
116	576 260,43	2 196 237,97
117	576 918,62	2 195 783,88
118	578 170,56	2 194 917,59
119	579 123,55	2 194 050,50
120	579 207,26	2 194 062,76
121	579 354,75	2 194 021,73
122	579 514,36	2 193 994,09
1	579 520,07	2 193 990,92

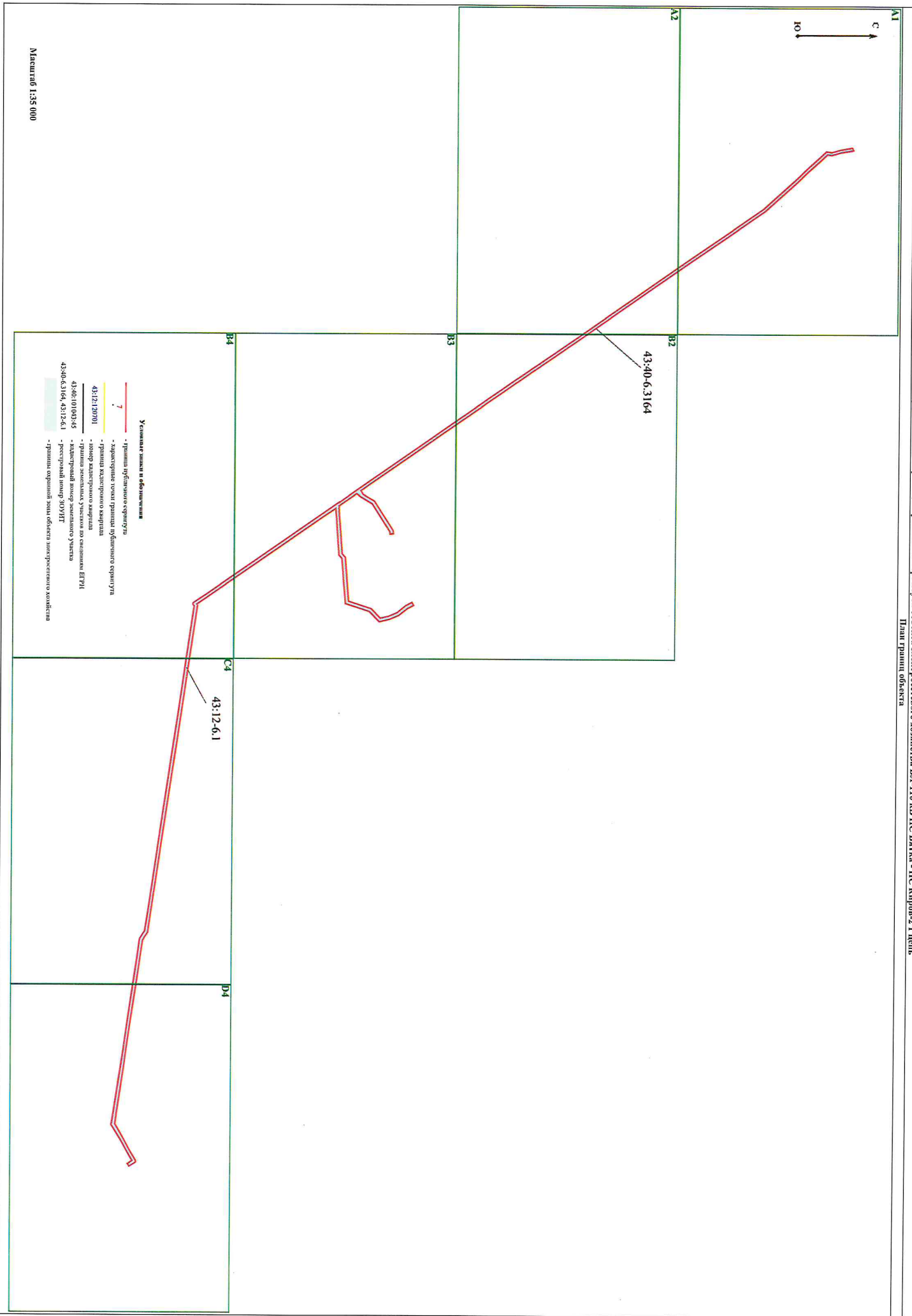


Схема расположения границы публичного сервитута объекта электролинейного хозяйства ВЛ-110 кВ ПС Вятка - ПС Киров-2 1 цепь
План Грании объекта

А1



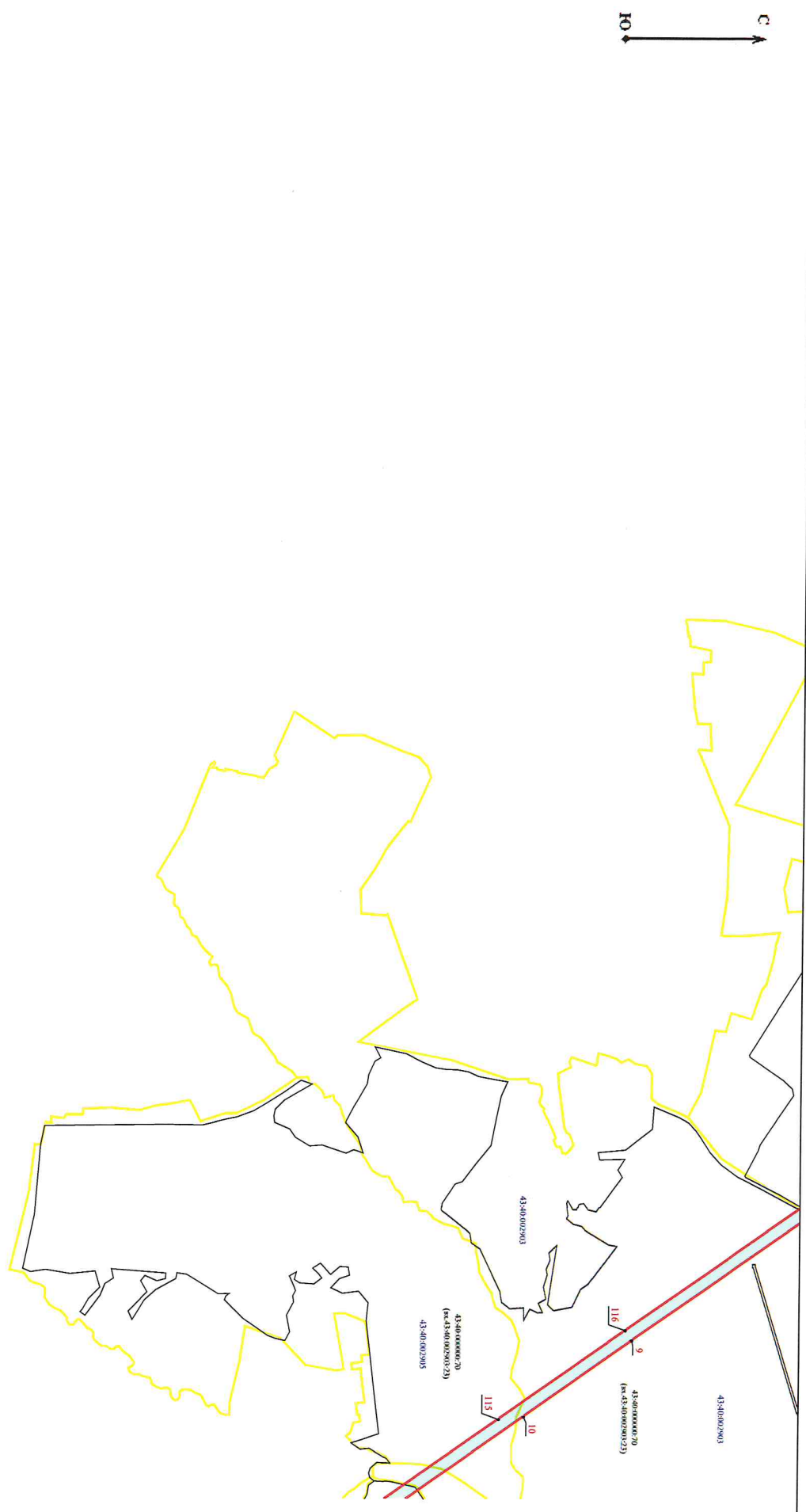
5

Масштаб 1:14 000

Схема расположения границы публичного сервитута объекта электропередачи ВЛ-110 кВ ПС Ветка - ПС Киров-2 1 цепь

План границ объекта

A2



7

В2

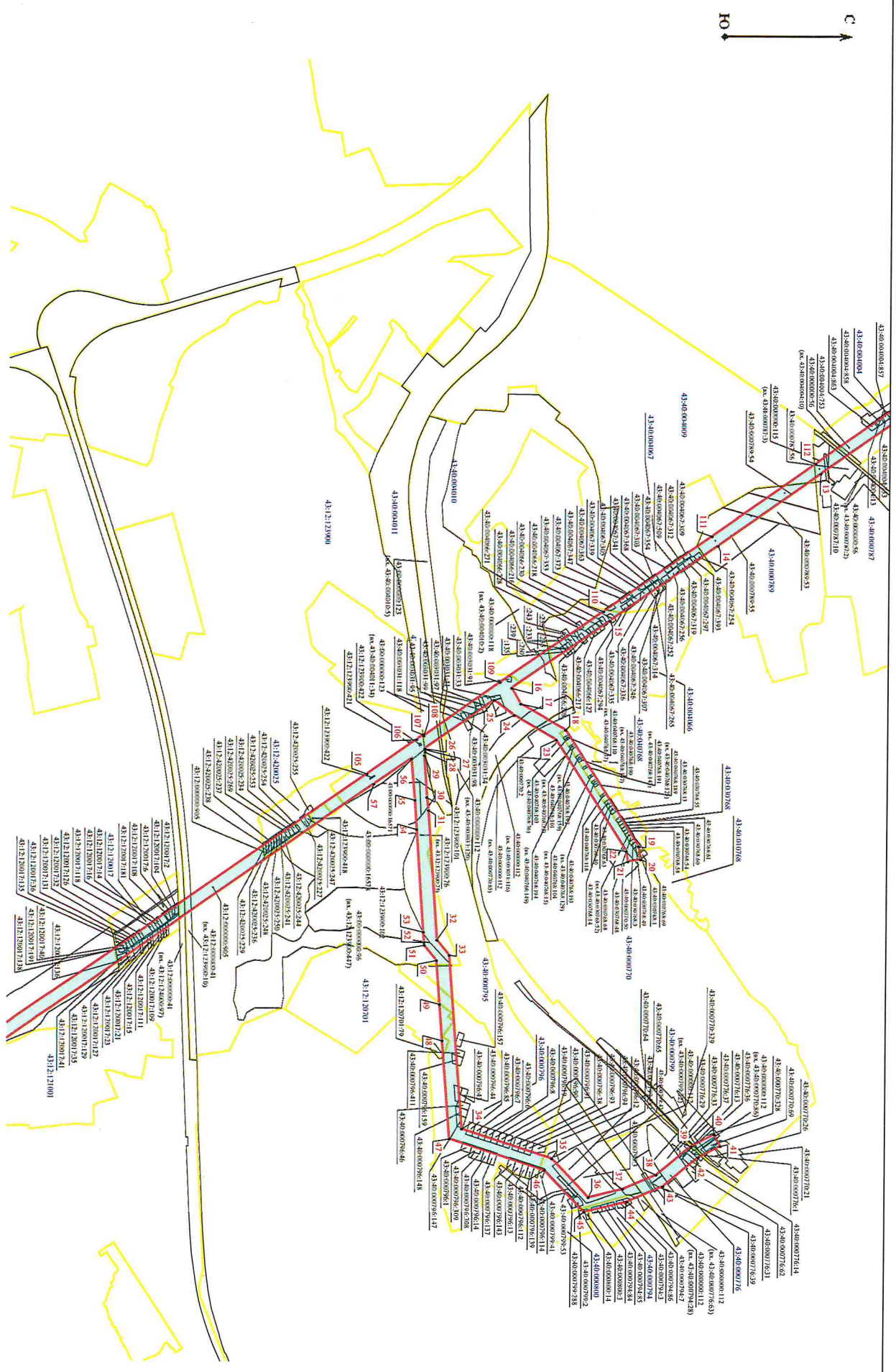
Схема расположения границы публичного сервитута объекта электросетевого хозяйства ВЛ-110 кВ ПК Вятка - ПС Киров-2 1 цепь

План границ объекта



Масштаб 1:14 000

Схема расположения Границы публичного сервитута объекта электропроектирования хозяйства ВЛ-110 кВ ПС Вятка - ПС Киров-2 1 цепь
План границ объекта

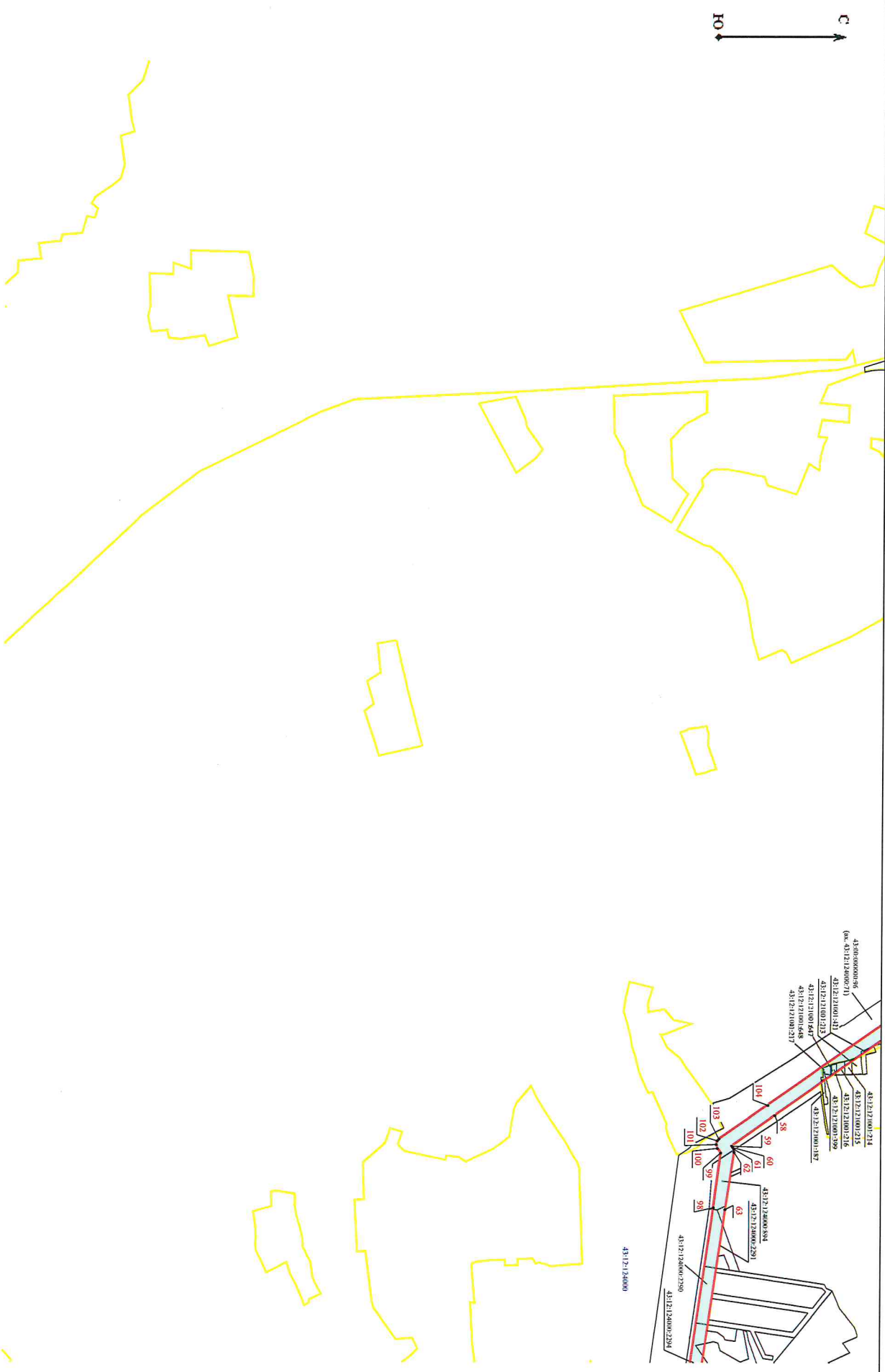


Масштаб 1:14 000

Схема расположения границы публичного сервитута объекта электросетевого хозяйства ВЛ-110 кВ ПС Вятка - ПС Киров-2 1 цепь

План границ объекта

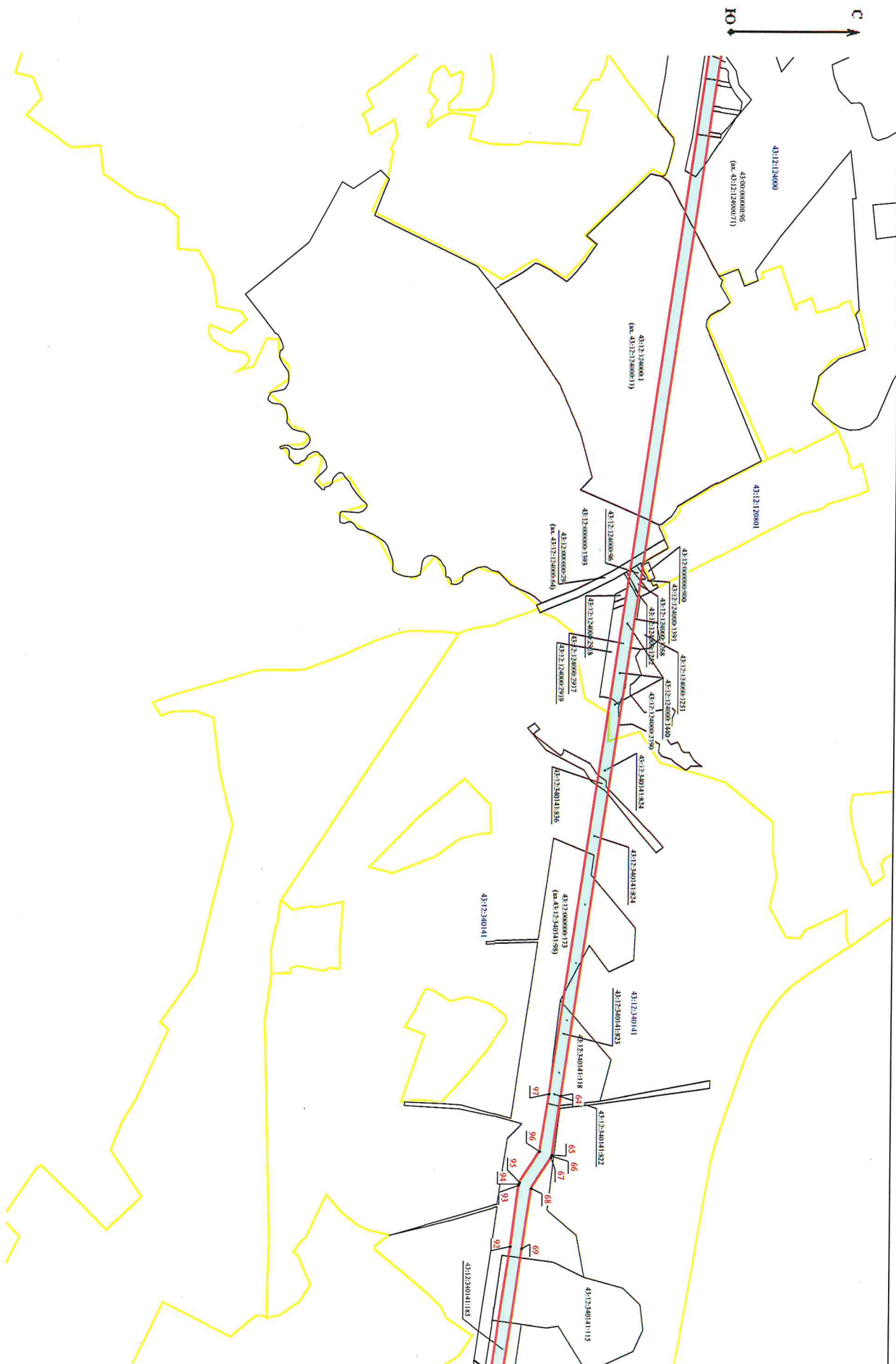
В4



Масштаб 1:14 000

C4

Схема расположения границы публичного сервитута объекта электросетевого хозяйства ВЛ-110 кВ ПС Вятка - ПС Киров-2 1 цепь
План границ объекта



Масштаб 1:14 000

