

**МИНИСТЕРСТВО ИМУЩЕСТВЕННЫХ ОТНОШЕНИЙ
КИРОВСКОЙ ОБЛАСТИ**

РАСПОРЯЖЕНИЕ

23.07.2024

№ 873

г. Киров

Об установлении публичного сервитута

В соответствии со статьей 23, главой V.7 Земельного кодекса Российской Федерации (далее – Кодекс), статьей 3.6 Федерального закона от 25.10.2001 № 137-ФЗ «О введении в действие Земельного кодекса Российской Федерации», постановлением Правительства Российской Федерации от 24.02.2009 № 160 «О порядке установления охранных зон объектов электросетевого хозяйства и особых условий использования земельных участков, расположенных в границах таких зон», Положением о министерстве имущественных отношений Кировской области, утвержденным постановлением Правительства Кировской области от 15.02.2021 № 81-П «Об утверждении Положения о министерстве имущественных отношений Кировской области» и на основании ходатайства публичного акционерного общества «Россети Центр и Приволжье» (далее – ПАО «Россети Центр и Приволжье»), учитывая факт возникновения права собственности на объект электросетевого хозяйства до 01.09.2018 и отсутствие заявлений лиц, являющихся правообладателями земельных участков об учете их прав (обременений прав), на сообщения о возможном установлении публичного сервитута, размещенные на официальных сайтах: Омутнинского муниципального района Кировской области, Чернохолуницкого сельского поселения Омутнинского района Кировской области, министерства имущественных отношений Кировской области:

1. Установить публичный сервитут в отношении частей земельных участков с кадастровыми номерами: 43:22:360210:376, 43:22:360210:377, 43:22:360210:372, а также в отношении территории кадастрового квартала 43:22:360210, площадью 5230 кв. м., местоположение: Кировская область, Омутнинский район, пос. Черная Холуница, ул. Ленина в интересах ПАО «Россети Центр и Приволжье» (ИНН 5260200603, ОГРН 1075260020043) в целях эксплуатации существующего объекта электросетевого хозяйства ПС Черная Холуница 110/10 кВ с кадастровым номером 43:22:360210:354, право собственности на который возникло до 01.09.2018, в рамках реализации права, предусмотренного п.3 ст. 3.6 Федерального закона от 25.10.2001 № 137-ФЗ «О введении в действие Земельного кодекса Российской Федерации», согласно приложению.

1.1. Порядок установления зон с особыми условиями использования территории определяется в соответствии с постановлением Правительства Российской Федерации от 24.02.2009 № 160 «О порядке установления охранных зон объектов электросетевого хозяйства и особых условий использования земельных участков, расположенных в границах таких зон».

1.2. Обладателю публичного сервитута привести указанные земельные участки в состояние, пригодное для использования в соответствии с видом разрешенного использования, в срок не позднее, чем три месяца после завершения строительства, капитального или текущего ремонта, реконструкции, эксплуатации, консервации, сноса инженерного сооружения, для размещения которого был установлен публичный сервитут.

2. Срок действия публичного сервитута составляет 49 лет.

3. Осуществление деятельности, для обеспечения которой устанавливается публичный сервитут, а также вызванные указанной деятельностью ограничения прав на землю не повлекут невозможность использования или существенного затруднения в использовании земельных участков и (или) расположенных на них объектов недвижимого имущества в соответствии с их разрешенным использованием.

4. Плата за публичный сервитут согласно п. 4 ст. 3.6 Федерального закона от 25.10.2001 № 137-ФЗ «О введении в действие Земельного кодекса Российской Федерации» не взимается.

5. Отделу управления земельными ресурсами в течение 5 рабочих дней со дня его подписания:

5.1. Опубликовать настоящее распоряжение на официальном сайте министерства имущественных отношений Кировской области (www.dgs.kirovreg.ru).

5.2. Передать сведения об установлении публичного сервитута в орган регистрации прав.

5.3. Направить ПАО «Россети Центр и Приволжье» копию распоряжения об установлении публичного сервитута.

6. Контроль за выполнением распоряжения оставляю за собой.

Министр имущественных
отношений Кировской области Т.А. Поломских



Утверждена

распоряжением министерства

(наименование документа об утверждении, включая наименования органов государственной власти или

существующих отношений

органов местного самоуправления, принявших решение об утверждении схемы или

Кировской области

подписавших соглашение о перераспределении земельных участков)

от *23.07.2024*

№ *873*



**Схема расположения границы публичного сервитута
на кадастровом плане территории**







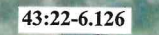
Кадастровый квартал	-	43:22:360210
Система координат	-	МСК-43, зона 3
Площадь испрашиваемого публичного сервитута		<u>5 230 м²</u>
Обозначение характерных точек границ	Координаты, м	
	X	Y
1	2	3
1	612 559,36	3 145 203,90
2	612 568,26	3 145 207,28
3	612 574,99	3 145 212,17
4	612 579,73	3 145 220,36
5	612 582,69	3 145 256,62
6	612 579,86	3 145 265,26
7	612 574,30	3 145 271,44
8	612 566,59	3 145 274,90
9	612 525,90	3 145 279,32
10	612 519,62	3 145 278,99
11	612 512,02	3 145 275,61
12	612 506,46	3 145 269,43
13	612 503,90	3 145 261,49
14	612 501,75	3 145 231,24
15	612 502,68	3 145 223,66
16	612 506,84	3 145 216,46
17	612 512,30	3 145 211,05
18	612 519,15	3 145 207,36
1	612 559,36	3 145 203,90

Схема расположения границы публичного сервитута объекта электросетевого хозяйства ПС Черная Холуница 110/10 кВ,
местоположение: Кировская область, Омутнинский район, п. Черная Холуница

План границ объекта



Условные обозначения:

-  - граница публичного сервитута
-  - характерные точки границы публичного сервитута
-  - граница земельных участков по сведениям ЕГРН
-  - кадастровый номер земельного участка
-  - граница кадастрового квартала
-  - номер кадастрового квартала
-  - реестровый номер ЗОУИТ

Масштаб 1:700