МИНИСТЕРСТВО ИМУЩЕСТВЕННЫХ ОТНОШЕНИЙ КИРОВСКОЙ ОБЛАСТИ

РАСПОРЯЖЕНИЕ

26.02.2024 № 165

г. Киров

Об установлении публичного сервитута

В соответствии со статьей 23, главой V.7 Земельного кодекса Российской Федерации (далее – Кодекс), статьей 3.6 Федерального закона от 25.10.2001 № 137-ФЗ «О введении в действие Земельного кодекса Российской Федерации», постановлением Правительства Российской Федерации от 24.02.2009 № 160 «О порядке установления охранных зон объектов электросетевого хозяйства и особых условий использования земельных участков, расположенных в границах таких зон», Положением о министерстве имущественных отношений Кировской области, утвержденным постановлением Правительства Кировской области от 15.02.2021 № 81-П «Об утверждении Положения о министерстве имущественных отношений Кировской области», и на основании ходатайства публичного акционерного общества «Россети Центр и Приволжье» (далее – ПАО «Россети Центр и Приволжье»), учитывая факт возникновения права собственности на объект электросетевого хозяйства до 01.09.2018 и отсутствие заявлений лиц, являющихся правообладателями земельных участков об учете их прав (обременений прав), на сообщения о возможном установлении публичного сервитута, размещенные на официальном сайте муниципального образования Верхнекамский муниципальный округ Кировской области и на официальном сайте министерства имущественных отношений Кировской области:

1. Установить публичный сервитут в отношении частей земельных участков с кадастровыми номерами: 43:05:320601:278, 43:05:320601:640, 43:05:320601:548, 43:05:000000:19, 43:05:320601:1668, 43:05:000000:518 43:05:320711:10, 43:05:320711:23, 43:05:320711:107, 43:05:320711:73, 43:05:320711:103, 43:05:320711:27, 43:05:320711:12, а также в отношении

территории кадастровых кварталов: 43:05:320601, 43:05:320326, 43:05:320205, 43:05:320711, площадью 678243 кв. м, местоположение: Кировская область, Верхнекамский район в интересах ПАО «Россети Центр и Приволжье» (ИНН 5260200603, ОГРН 1075260020043) в целях эксплуатации существующего объекта электросетевого хозяйства ВЛ-35 кВ Рудник-Лойно с кадастровым номером 43:05:000000:385, право собственности на который возникло до 01.09.2018, в рамках реализации права, предусмотренного п. 3 ст. 3.6 Федерального закона от 25.10.2001 № 137-ФЗ «О введении в действие Земельного кодекса Российской Федерации», согласно приложению.

1.1. Порядок установления зон с особыми условиями использования территории определяется в соответствии с постановлением Правительства Российской Федерации от 24.02.2009 № 160 «О порядке установления охранных зон объектов электросетевого хозяйства и особых условий использования земельных участков, расположенных в границах таких зон».

1.2. Обладателю публичного сервитута привести указанные земельные участки в состояние, пригодное для использования в соответствии с видом разрешенного использования, в срок не позднее, чем три месяца после завершения строительства, капитального или текущего ремонта, реконструкции, эксплуатации, консервации, сноса инженерного сооружения, для размещения которого был установлен публичный сервитут.

2. Срок действия публичного сервитута составляет 49 лет.

3. Осуществление деятельности, для обеспечения которой устанавливается публичный сервитут, а также вызванные указанной деятельностью ограничения прав на землю не повлекут невозможность использования или существенного затруднения в использовании земельного участка и (или) расположенных на них объектов недвижимого имущества в соответствии с их разрешенным использованием.

4. Плата за публичный сервитут согласно п. 4 ст. 3.6 Федерального закона от 25.10.2001 № 137-ФЗ «О введении в действие Земельного кодекса Российской Федерации» не взимается.

5. Отделу управления земельными ресурсами в течение 5 рабочих дней со дня его подписания:

5.1. Обеспечить опубликование настоящего распоряжения на официальном сайте министерства имущественных отношений Кировской области (http://www.dgs.kirovreg.ru).

5.2. Передать сведения об установлении публичного сервитута в орган регистрации прав.

5.3. Направить ПАО «Россети Центр и Приволжье» копию распоряжения об установлении публичного сервитута.

6. Контроль за выполнением распоряжения возложить на заместителя министра имущественных отношений Кировской области Казаковцева С.А.

Министр имущественных
отношений Кировской области Т.А. Поломских

Огородова Светлана Николаевна
(8332) 27-27-33 (доб.3354)

Утверждена

распоряжением министерства
(наименование документа об утверждении, включая наименования органов государственной власти или
имущественных отношений
органов местного самоуправления, принявших решение об утверждении схемы или
Кировской области
подписавших соглашение о перераспределении земельных участков)

от 28.02.2024 № 185

Схема расположения границы публичного сервитута на кадастровом плане территории

Кадастровый квартал -	43:05:000000
Система координат -	МСК-43, зона 3
Площадь испрашиваемого публичного сервитута	**678 243 м²**

Обозначение характерных точек границ	**Координаты, м**	
	X	**Y**
1	**2**	**3**
1	710 088,34	3 198 410,97
2	710 074,88	3 198 424,62
3	710 044,64	3 198 395,92
4	710 032,76	3 198 407,67
5	709 842,46	3 198 229,54
6	708 789,54	3 197 236,49
7	708 680,34	3 197 132,99
8	708 497,00	3 197 129,65
9	706 688,55	3 197 088,68
10	706 481,79	3 197 083,10
11	706 474,93	3 197 081,45
12	706 470,13	3 197 077,96
13	706 287,06	3 196 888,25
14	705 509,07	3 196 077,19
15	705 364,59	3 195 925,40
16	705 082,14	3 195 781,81
17	704 355,33	3 195 409,89
18	704 143,11	3 195 299,67
19	703 927,24	3 195 189,11
20	703 921,13	3 195 183,00
21	703 918,91	3 195 175,55
22	703 905,64	3 194 945,60
23	703 892,30	3 194 683,62
24	703 879,10	3 194 423,37
25	703 869,16	3 194 212,05
26	703 782,12	3 194 148,32
27	702 453,63	3 193 160,53
28	702 172,32	3 192 952,73
29	701 728,11	3 192 626,52
30	700 966,13	3 192 065,09
31	700 770,25	3 191 924,35
32	700 661,57	3 191 843,60

33	700 657,43	3 191 839,21
34	700 526,11	3 191 637,71
35	698 944,91	3 189 182,74
36	698 858,89	3 189 048,15
37	698 857,12	3 189 044,48
38	698 812,21	3 188 915,40
39	698 737,58	3 188 691,00
40	698 736,74	3 188 686,70
41	698 723,77	3 188 488,72
42	698 712,85	3 188 303,35
43	698 701,89	3 188 117,06
44	698 614,50	3 187 897,67
45	698 103,73	3 186 604,49
46	698 033,71	3 186 427,28
47	698 012,71	3 186 423,18
48	697 893,56	3 186 507,44
49	697 136,84	3 187 036,06
50	696 963,41	3 187 155,61
51	696 915,93	3 187 238,11
52	696 873,18	3 187 311,53
53	696 863,10	3 187 325,05
54	696 858,66	3 187 328,96
55	696 839,30	3 187 299,89
56	696 844,00	3 187 293,69
57	696 886,42	3 187 220,83
58	696 936,46	3 187 135,54
59	696 941,33	3 187 130,28
60	697 117,30	3 187 007,99
61	697 873,96	3 186 479,41
62	698 000,60	3 186 390,97
63	698 005,97	3 186 389,00
64	698 011,93	3 186 389,00
65	698 050,28	3 186 396,53
66	698 056,83	3 186 400,05
67	698 061,20	3 186 406,07
68	698 135,50	3 186 591,83
69	698 646,31	3 187 885,12
70	698 733,93	3 188 107,25
71	698 735,06	3 188 112,33
72	698 746,99	3 188 301,23
73	698 757,91	3 188 486,65
74	698 769,94	3 188 682,45
75	698 844,59	3 188 904,39
76	698 888,06	3 189 031,75
77	698 973,66	3 189 164,21
78	700 554,85	3 191 619,17
79	700 683,80	3 191 818,49
80	700 790,27	3 191 896,63
81	700 986,17	3 192 037,38
82	701 748,39	3 192 598,98
83	702 192,58	3 192 925,18
84	702 474,01	3 193 133,07
85	703 802,52	3 194 120,88

86	703 895,40	3 194 189,94
87	703 899,90	3 194 194,99
88	703 902,12	3 194 202,49
89	703 913,26	3 194 421,63
90	703 925,76	3 194 681,92
91	703 939,10	3 194 943,87
92	703 951,74	3 195 164,12
93	704 158,67	3 195 269,21
94	704 371,05	3 195 379,52
95	705 097,72	3 195 751,36
96	705 382,71	3 195 897,00
97	705 386,75	3 195 900,25
98	705 533,75	3 196 053,52
99	706 311,74	3 196 864,58
100	706 489,46	3 197 049,86
101	706 689,33	3 197 054,48
102	708 497,78	3 197 095,45
103	708 687,48	3 197 099,74
104	708 692,97	3 197 100,80
105	708 698,52	3 197 104,26
106	708 812,95	3 197 211,56
107	709 865,91	3 198 204,65
108	710 069,40	3 198 396,30
109	710 086,17	3 198 408,71
1	710 088,34	3 198 410,97

Схема расположения границы публичного сервитута объекта электросетевого хозяйства ВЛ-35 кВ Рудник-Лойно

План границ объекта

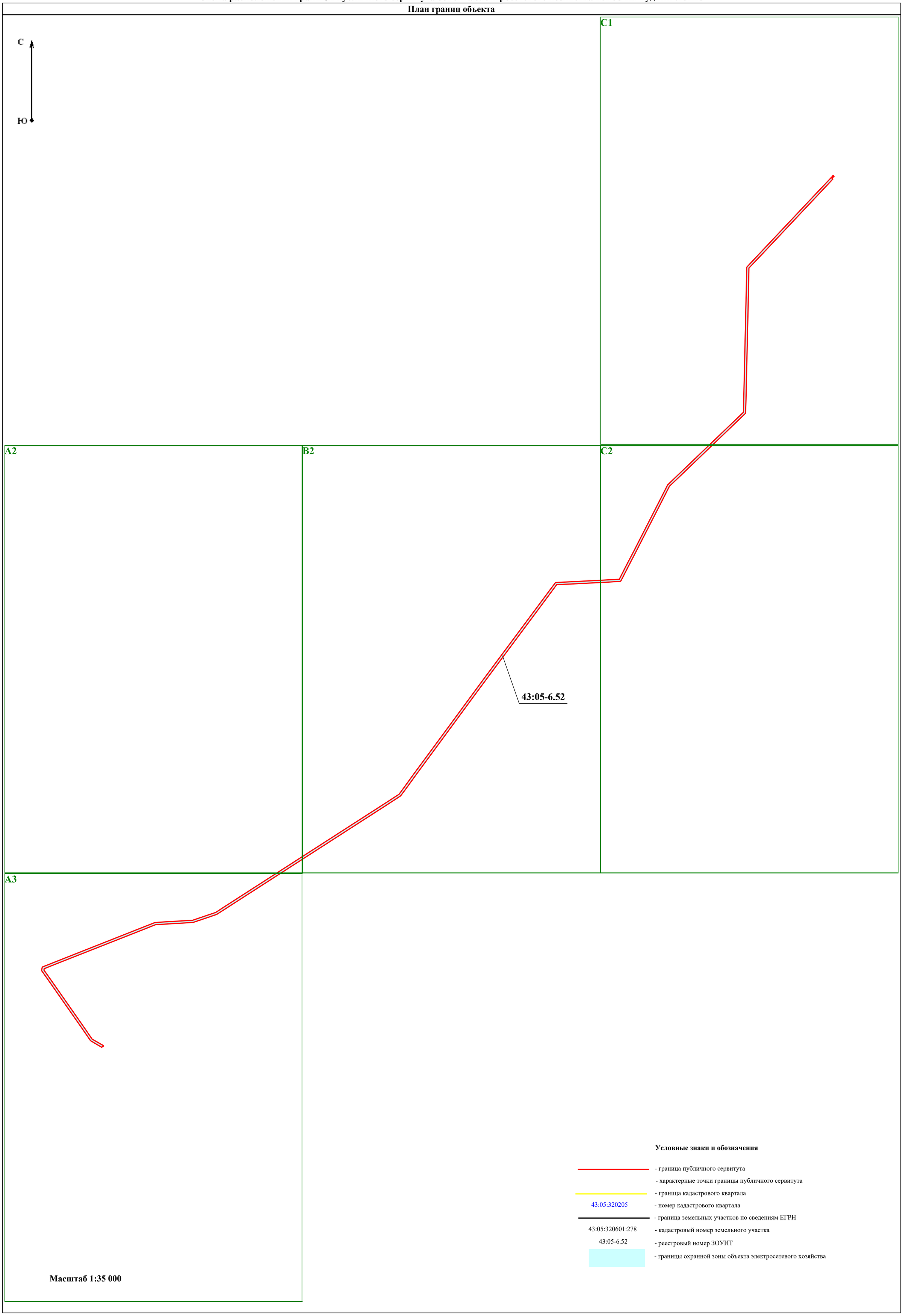

Схема расположения границы публичного сервитута объекта электросетевого хозяйства ВЛ-35 кВ Рудник-Лойно

План границ объекта

С1

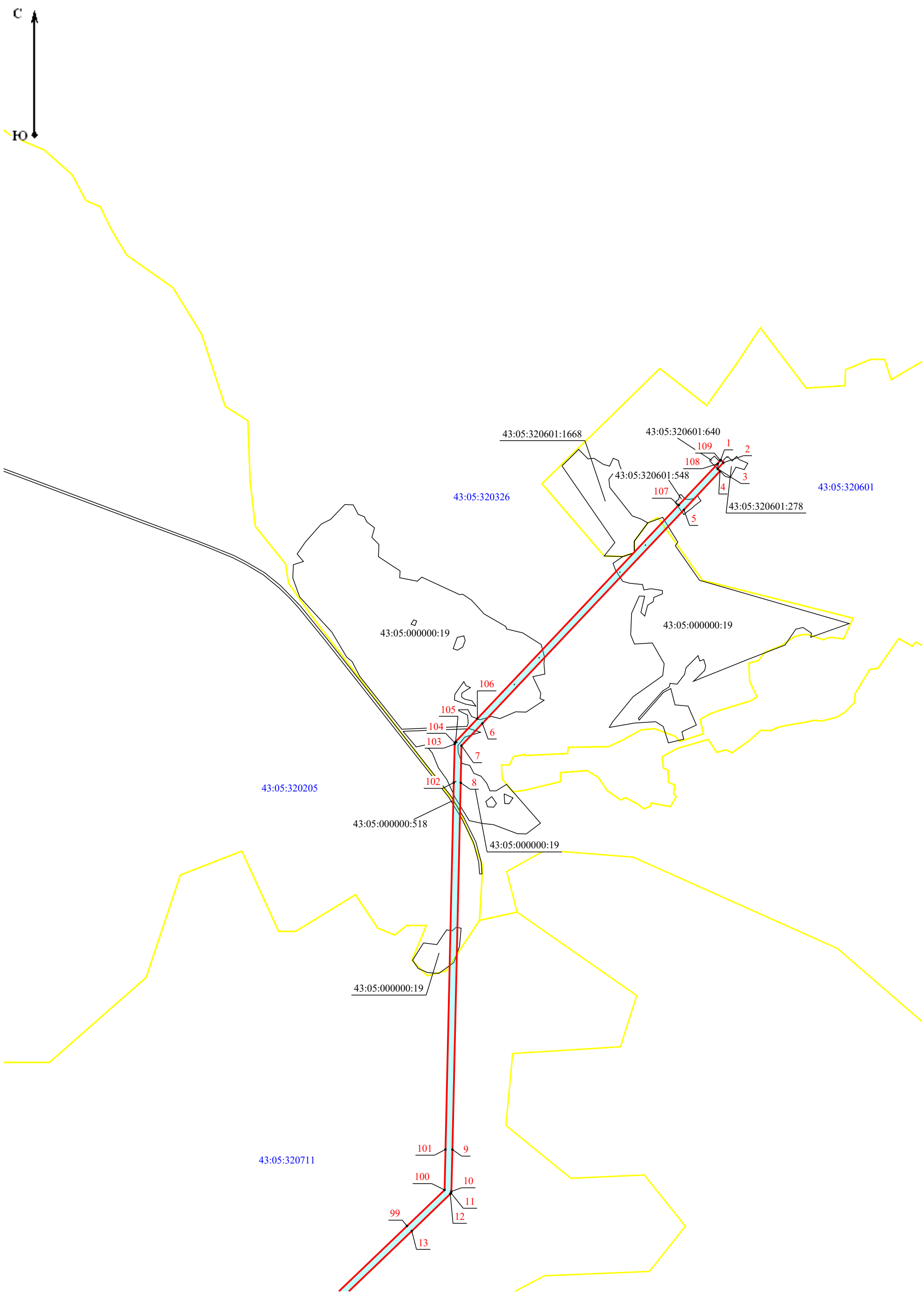

Масштаб 1:17 500

Схема расположения границы публичного сервитута объекта электросетевого хозяйства ВЛ-35 кВ Рудник-Лойно

План границ объекта

С2

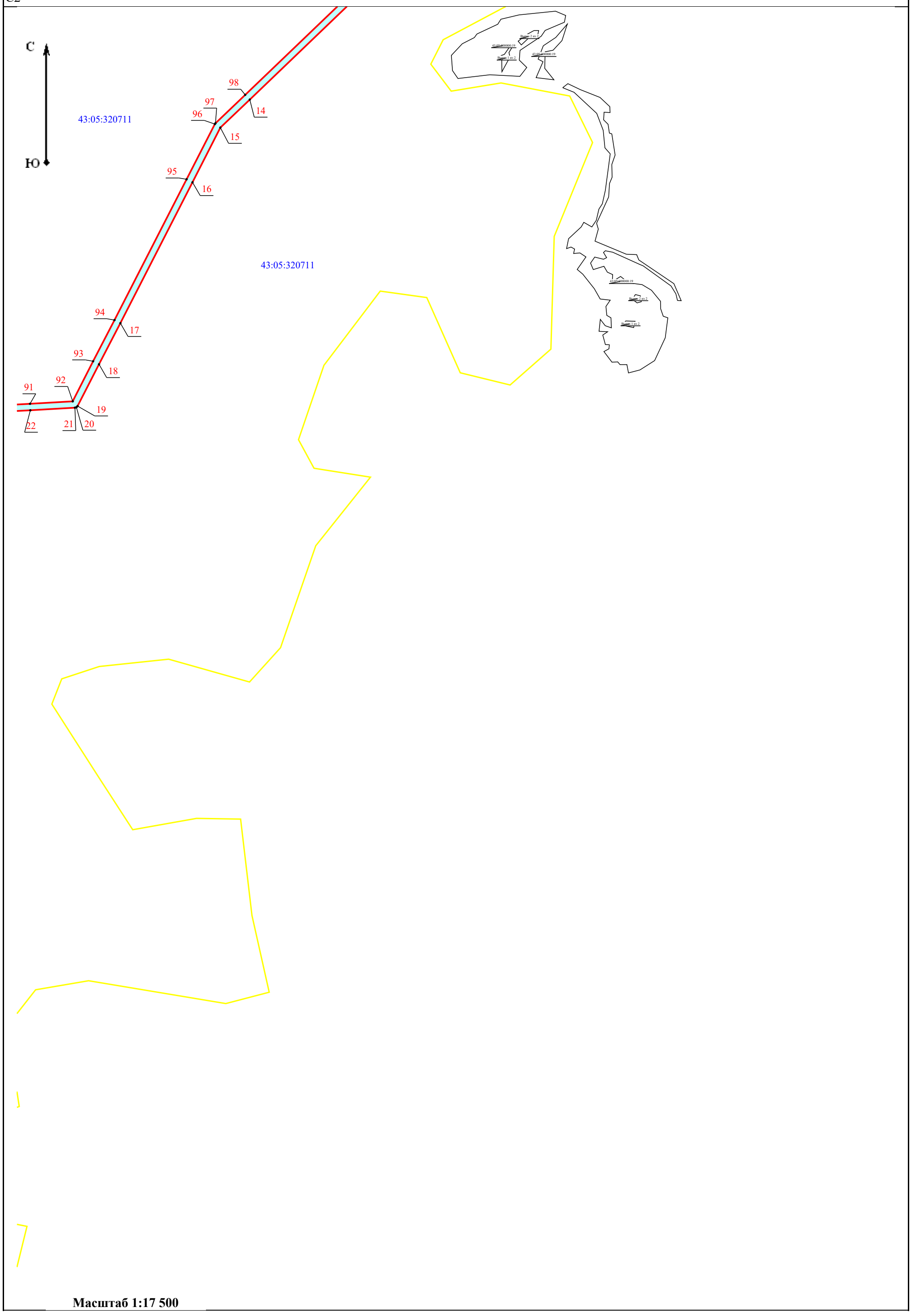

Масштаб 1:17 500

Схема расположения границы публичного сервитута объекта электросетевого хозяйства ВЛ-35 кВ Рудник-Лойно

План границ объекта

В2

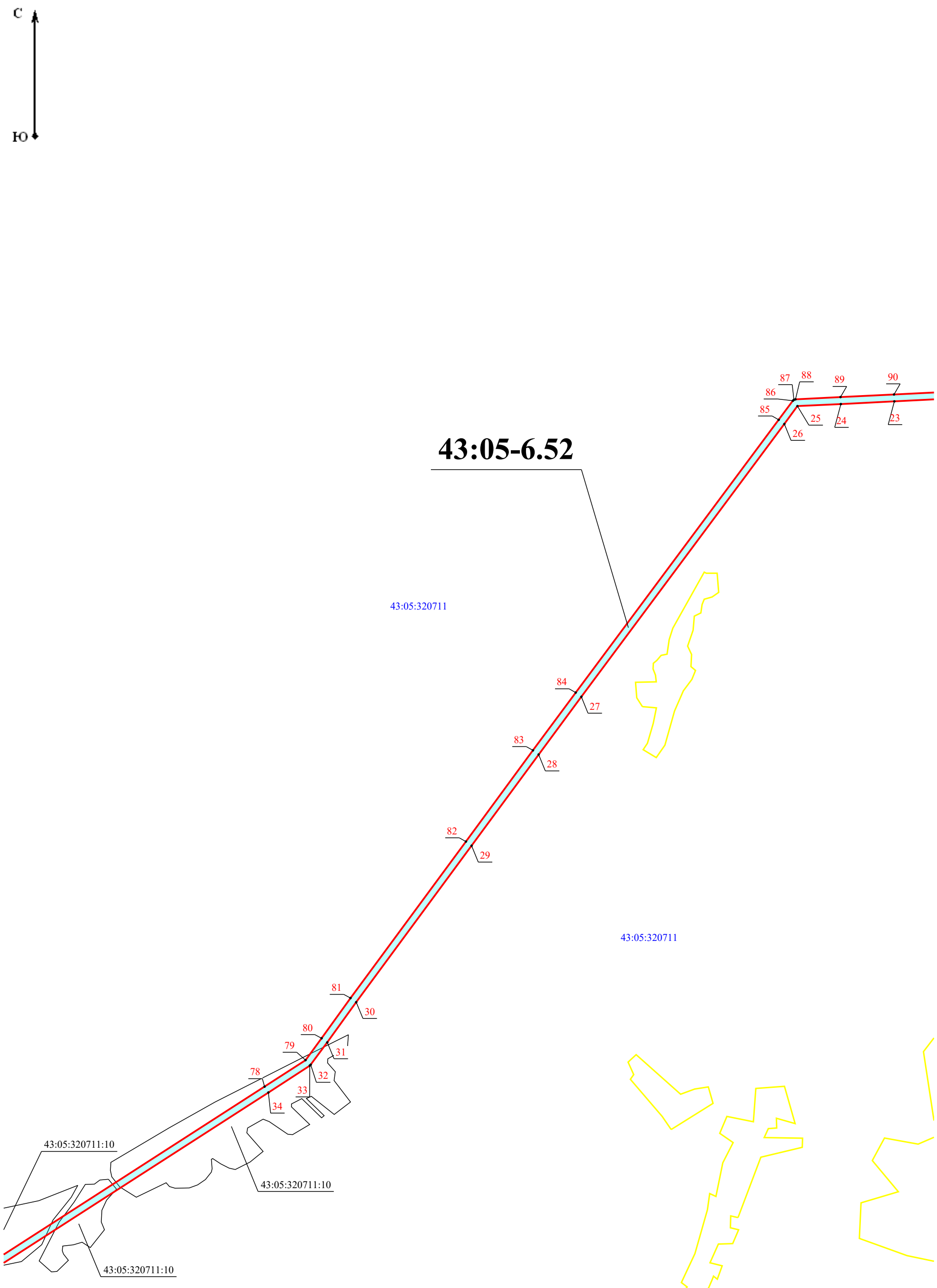

Масштаб 1:17 500

Схема расположения границы публичного сервитута объекта электросетевого хозяйства ВЛ-35 кВ Рудник-Лойно

План границ объекта

А2



Масштаб 1:17 500

Схема расположения границы публичного сервитута объекта электросетевого хозяйства ВЛ-35 кВ Рудник-Лойно

План границ объекта

А3

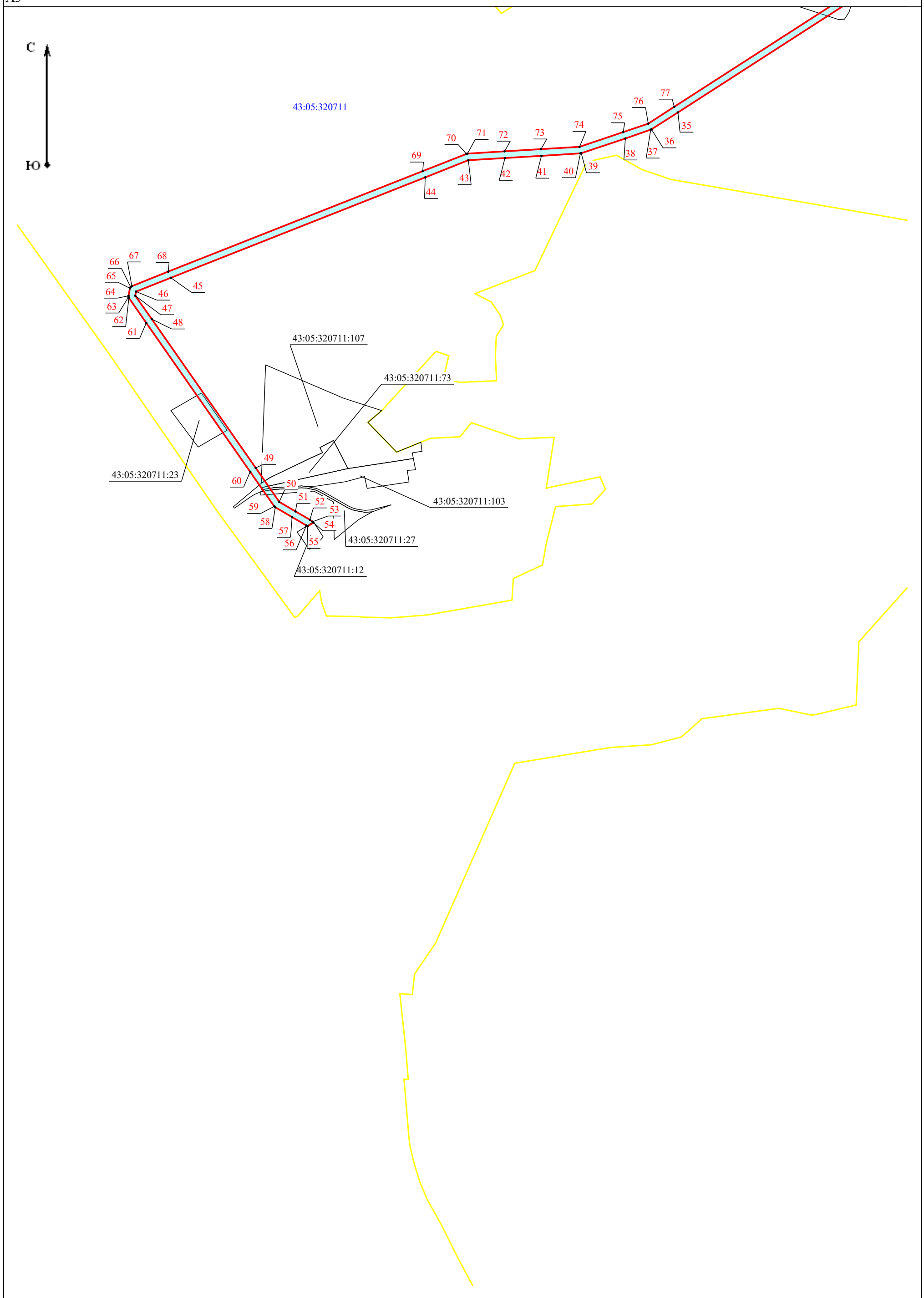

Масштаб 1:17 500