МИНИСТЕРСТВО ИМУЩЕСТВЕННЫХ ОТНОШЕНИЙ КИРОВСКОЙ ОБЛАСТИ

РАСПОРЯЖЕНИЕ

15.11.2023 № 1355

г. Киров

Об установлении публичного сервитута

В соответствии со статьей 23, главой V.7 Земельного кодекса Российской Федерации (далее – Кодекс), статьей 3.6 Федерального закона от 25.10.2001 № 137-ФЗ «О введении в действие Земельного кодекса Российской Федерации», постановлением Правительства Российской Федерации от 24.02.2009 № 160 «О порядке установления охранных зон объектов электросетевого хозяйства и особых условий использования земельных участков, расположенных в границах таких зон», Положением о министерстве имущественных отношений Кировской области, утвержденным постановлением Правительства Кировской области от 15.02.2021 № 81-П «Об утверждении Положения о министерстве имущественных отношений Кировской области», и на основании ходатайства публичного акционерного общества «Россети Центр и Приволжье» (далее – ПАО «Россети Центр и Приволжье»), учитывая факт возникновения права собственности на объект электросетевого хозяйства до 01.09.2018 и отсутствие заявлений лиц, являющихся правообладателями земельных участков об учете их прав (обременений прав), на сообщения о возможном установлении публичного сервитута, размещенные на официальных сайтах муниципальных образований: Юрьянский муниципальный район Кировской области, Юрьянское городское поселение Юрьянского района Кировской области, в источниках официального опубликования (обнародования) правовых актов муниципального образования Ивановское сельское поселение Юрьянского района Кировской области, администрации ЗАТО Первомайский Кировской области и на официальном сайте министерства имущественных отношений Кировской области:

1. Установить публичный сервитут в отношении частей земельных участков с кадастровыми номерами: 43:38:280107:113, 43:38:280107:3, 43:38:260149:264, 43:38:260149:291, 43:38:260149:3,

43:38:260148:270, 43:38:250129:1, 43:38:000000:212, единого землепользования с кадастровым номером 43:38:000000:127 (входящего участка с кадастровым номером 43:38:250118:14), 43:38:250118:325, единого землепользования с кадастровым номером 43:38:000000:193 (входящего участка с кадастровым номером 43:38:250118:290), 43:38:250118:326, 43:38:250118:122, единого землепользования с кадастровым номером 43:38:000000:1 (входящего участка с кадастровым номером 43:38:260109:1), а также в отношении территории кадастровых кварталов: 43:38:280107, 43:38:260149, 43:38:260148, 43:38:250118, 43:38:250133, 43:38:250132, 43:38:250130, 43:38:250131, 43:38:250129, 43:38:022527, площадью 578758 кв. м, местоположение: Кировская область, Юрьянский район в интересах ПАО «Россети Центр и Приволжье» (ИНН 5260200603, ОГРН 1075260020043) в целях эксплуатации существующего объекта электросетевого хозяйства ВЛ-35 кВ № 42 1 цеп. от пс-Юрья до пс-5 с кадастровым номером 43:38:000000:458, право собственности на который возникло до 01.09.2018, в рамках реализации права, предусмотренного п. 3 ст. 3.6 Федерального закона от 25.10.2001 № 137-ФЗ «О введении в действие Земельного кодекса Российской Федерации», согласно приложению.

1.1. Порядок установления зон с особыми условиями использования территории определяется в соответствии с постановлением Правительства Российской Федерации от 24.02.2009 № 160 «О порядке установления охранных зон объектов электросетевого хозяйства и особых условий использования земельных участков, расположенных в границах таких зон».

1.2. Обладателю публичного сервитута привести указанные земельные участки в состояние, пригодное для использования в соответствии с видом разрешенного использования, в срок не позднее, чем три месяца после завершения строительства, капитального или текущего ремонта, реконструкции, эксплуатации, консервации, сноса инженерного сооружения, для размещения которого был установлен публичный сервитут.

2. Срок действия публичного сервитута составляет 49 лет.

3. Осуществление деятельности, для обеспечения которой устанавливается публичный сервитут, а также вызванные указанной деятельностью ограничения прав на землю не повлекут невозможность использования или существенного затруднения в использовании земельного участка и (или) расположенных на них объектов недвижимого имущества в соответствии с их разрешенным использованием.

4. Плата за публичный сервитут согласно п. 4 ст. 3.6 Федерального закона от 25.10.2001 № 137-ФЗ «О введении в действие Земельного кодекса Российской Федерации» не взимается.

5. Отделу управления земельными ресурсами в течение 5 рабочих дней со дня его подписания:

5.1. Обеспечить опубликование настоящего распоряжения на официальном сайте министерства имущественных отношений Кировской области (http://www.dgs.kirovreg.ru).

5.2. Передать сведения об установлении публичного сервитута в орган регистрации прав.

5.3. Направить ПАО «Россети Центр и Приволжье» копию распоряжения об установлении публичного сервитута.

6. Контроль за выполнением настоящего распоряжения оставляю за собой.

Министр имущественных
отношений Кировской области Т.А. Поломских

Огородова Светлана Николаевна
(8332) 27-27-33 (доб.3354)

Утверждена

распоряжением министерства имущественных

(наименование документа об утверждении, включая наименования органов государственной власти или

отношений Кировской области

органов местного самоуправления, принявших решение об утверждении схемы или

подписавших соглашение о перераспределении земельных участков)

от 15.11.2023 № 1355

Схема расположения границы публичного сервитута на кадастровом плане территории

Кадастровый квартал - 43:38:000000

Система координат - МСК-43, зона 2

Площадь испрашиваемого публичного сервитута **578 758 м²**

Обозначение характерных точек границ	Координаты, м	
	X	Y
1	2	3
1	635351,02	2177094,37
2	635321,20	2177105,06
3	635315,80	2177083,89
4	635315,33	2177080,19
5	635317,34	2177072,69
6	635321,79	2177067,85
7	635323,19	2177066,88
8	635333,78	2177058,79
9	635335,39	2177057,73
10	635338,55	2177056,31
11	635550,25	2176973,50
12	635751,57	2176894,79
13	635962,53	2176812,27
14	635967,99	2176811,24
15	635969,06	2176811,28
16	636283,14	2176833,04
17	639815,90	2177047,81
18	640106,00	2177064,40
19	640295,43	2177077,94
20	640617,45	2177098,29
21	640885,65	2177113,67
22	640893,48	2177116,04
23	640899,75	2177122,09
24	641052,72	2177370,75
25	641703,10	2178410,87
26	642102,57	2179046,83
27	642864,92	2180260,85
28	643010,14	2180488,41
29	643189,80	2180697,83
30	645397,39	2183226,56
31	645574,40	2183425,37
32	645713,83	2183628,53

33	647478,67	2186152,44
34	647562,52	2186268,88
35	647563,36	2186270,20
36	647565,74	2186279,11
37	647564,90	2186284,53
38	647519,84	2186419,33
39	647481,52	2186547,81
40	647479,94	2186551,40
41	647478,21	2186553,88
42	647465,56	2186567,48
43	647438,57	2186546,87
44	647447,97	2186533,48
45	647487,92	2186409,17
46	647527,53	2186282,21
47	647451,23	2186171,66
48	645686,36	2183647,71
49	645546,68	2183448,36
50	645372,17	2183248,61
51	643164,56	2180719,86
52	642982,06	2180510,99
53	642980,39	2180508,74
54	642836,55	2180278,67
55	642074,20	2179064,65
56	641674,70	2178428,64
57	641024,31	2177388,50
58	640874,10	2177148,99
59	640615,32	2177131,73
60	640293,27	2177111,37
61	640103,51	2177098,40
62	639813,85	2177081,24
63	636281,09	2176866,48
64	635969,90	2176842,08
65	635762,72	2176923,22
66	635560,79	2177002,18
67	635350,51	2177084,46
68	635348,35	2177085,96
1	635351,02	2177094,37

Перечень земельных участков, в отношении которых испрашивается публичный сервитут и границы которых внесены в Единый государственный реестр недвижимости

№ п/п	Кадастровый номер земельного участка	Адрес или описание местоположения земельного участка
1	43:38:280107	-
2	43:38:280107:113	обл Кировская р-н Юрьянский пгт Юрья
3	43:38:280107:3	обл Кировская р-н Юрьянский пгт Юрья
4	43:38:260149	-
5	43:38:260149:264	Кировская обл, пгт Первомайский
6	43:38:260149:291	Кировская область, пгт Первомайский
7	43:38:260149:3	обл. Кировская р-н Юрьянский
8	43:38:260148	-
9	43:38:260148:270	Российская Федерация, Кировская область, пгт Первомайский

10	43:38:250118	-
11	43:38:250133	-
12	43:38:250132	-
13	43:38:250130	-
14	43:38:250131	-
15	43:38:250129	-
16	43:38:250129:1	обл. Кировская р-н Юрьянский сдт Яблоко
17	43:38:022527	-
18	43:38:000000:212	Кировская область, Юрьянский район, Юрьянское лесничество, Юрьянское сельское участковое лесничество, кварталы №№ 69-122
19	43:38:000000:127 (вх.43:38:250118:14)	обл. Кировская р. Юрьянский
20	43:38:250118:325	Российская Федерация, Кировская область, Юрьянский р-н,
21	43:38:000000:193 (вх.43:38:250118:290)	обл. Кировская р-н Юрьянский
22	43:38:250118:326	Российская Федерация, Кировская область, Юрьянский р-н
23	43:38:250118:122	Кировская обл, р-н Юрьянский, МО (не определено)
24	43:38:000000:1 (вх. 43:38:260109:1)	обл. Кировская р-н Юрьянский

Схема расположения границы публичного сервитута объекта электросетевого хозяйства ВЛ-35 кВ №42 1 цеп. от ПС-Юрья до ПС-5

План границ объекта

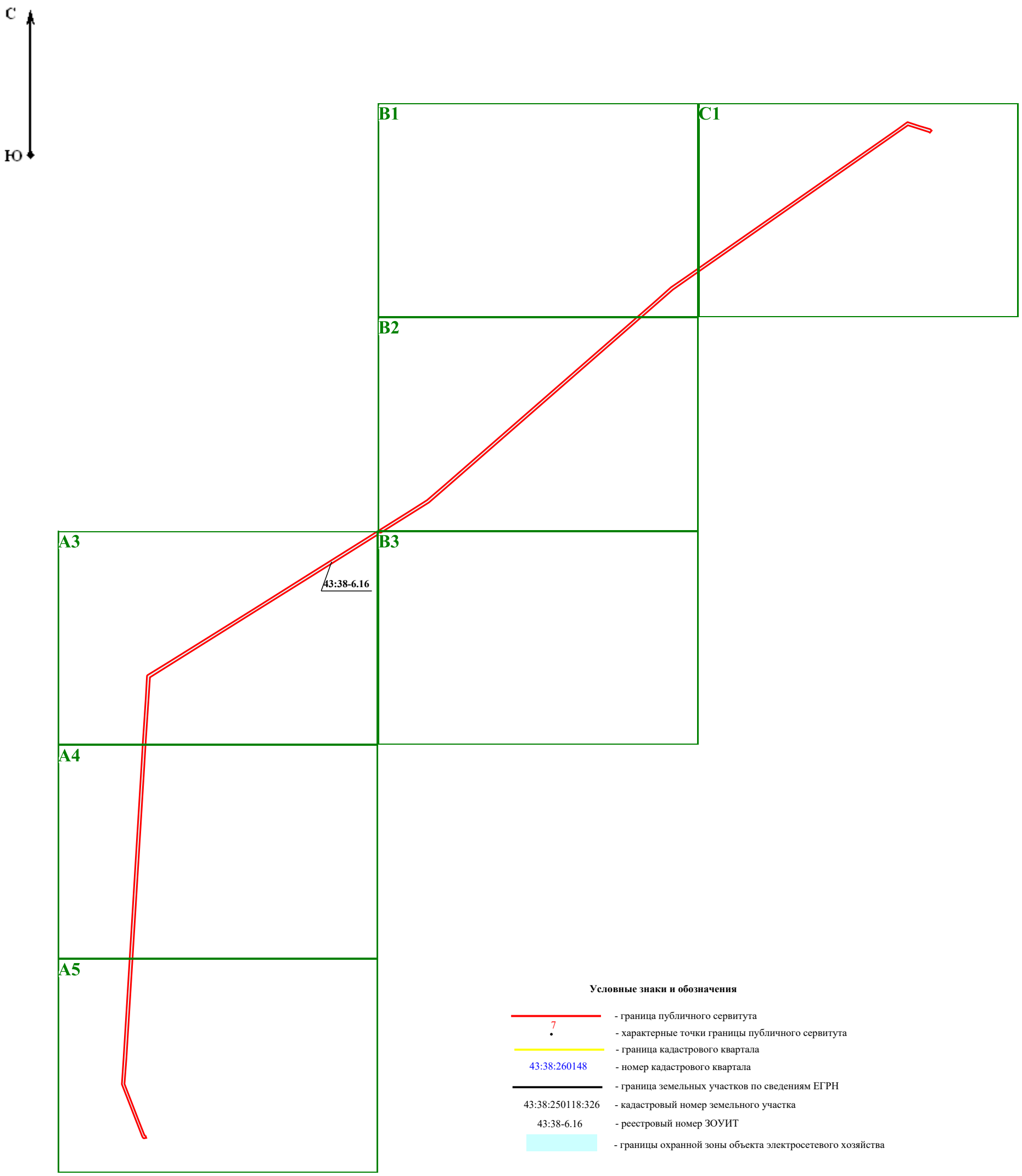

Условные знаки и обозначения

- граница публичного сервитута
7 - характерные точки границы публичного сервитута
- граница кадастрового квартала
43:38:260148 - номер кадастрового квартала
- граница земельных участков по сведениям ЕГРН
43:38:250118:326 - кадастровый номер земельного участка
43:38-6.16 - реестровый номер ЗОУИТ
- границы охранной зоны объекта электросетевого хозяйства

Масштаб 1:50 000

Схема расположения границы публичного сервитута объекта электросетевого хозяйства ВЛ-35 кВ №42 1 цеп. от ПС-Юрья до ПС-5

План границ объекта

A5

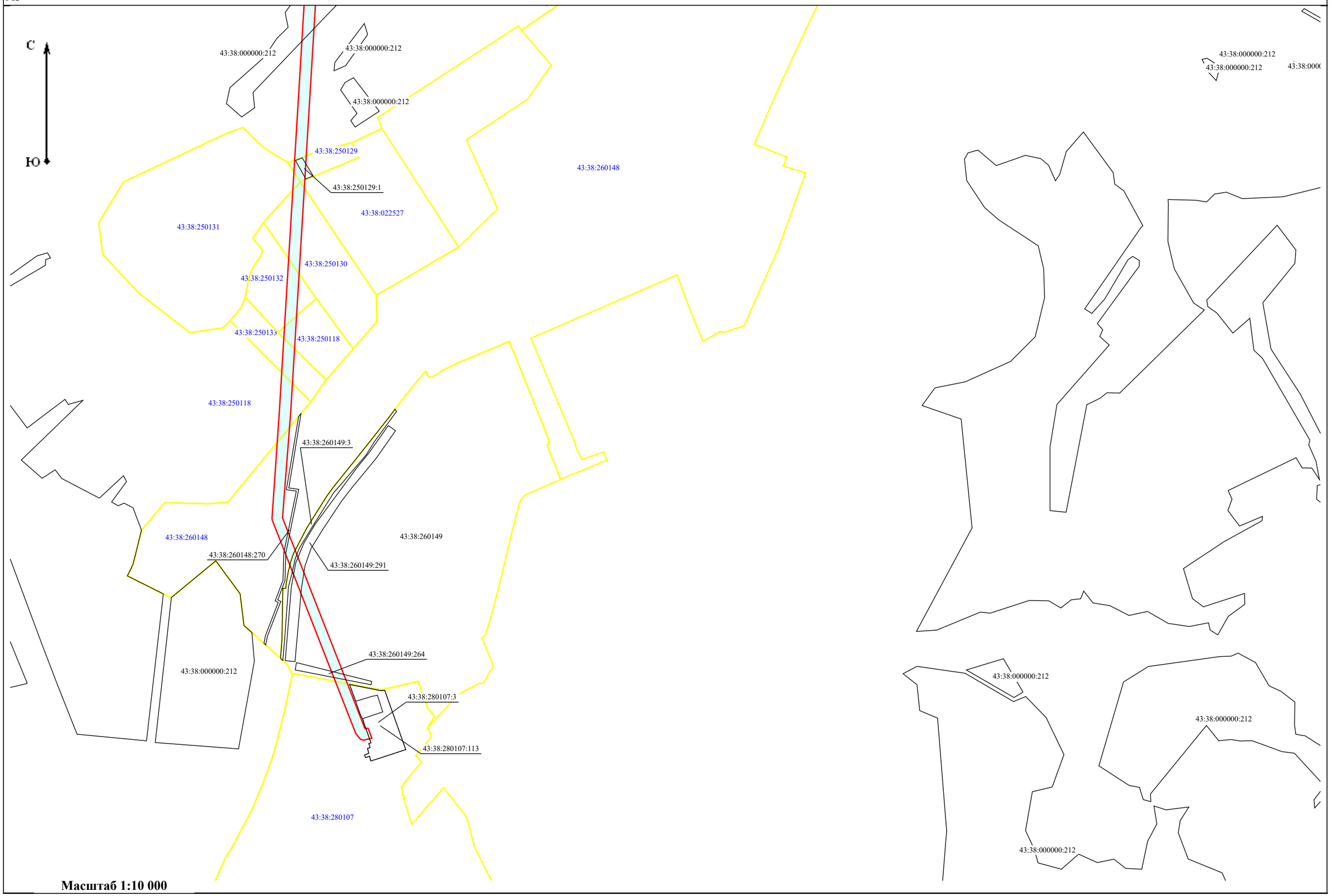

Масштаб 1:10 000

Схема расположения границы публичного сервитута объекта электросетевого хозяйства ВЛ-35 кВ №42 1 цеп. от ПС-Юрья до ПС-5

План границ объекта

А4

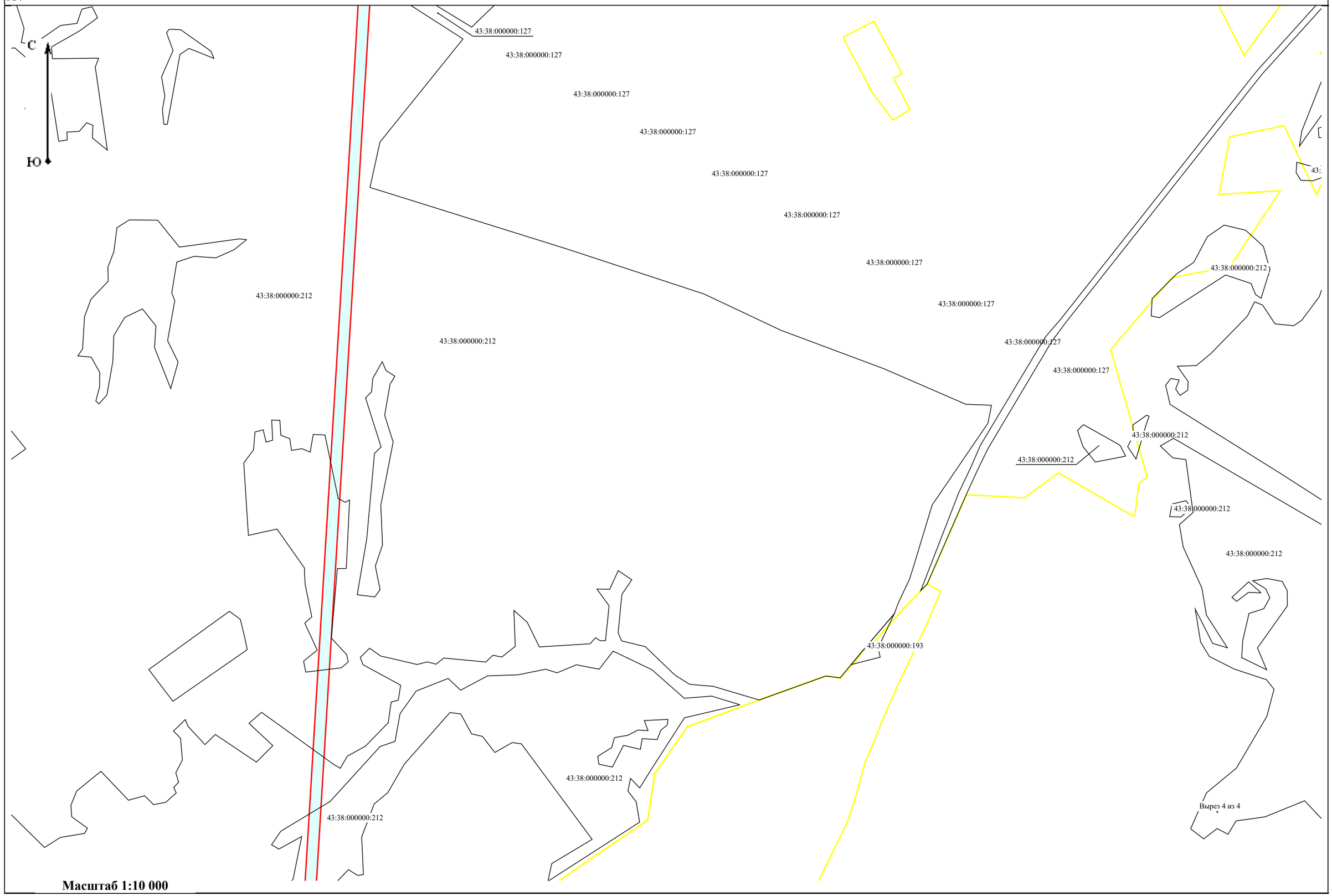

Масштаб 1:10 000

Схема расположения границы публичного сервитута объекта электросетевого хозяйства ВЛ-35 кВ №42 1 цеп. от ПС-Юрья до ПС-5

План границ объекта

А3

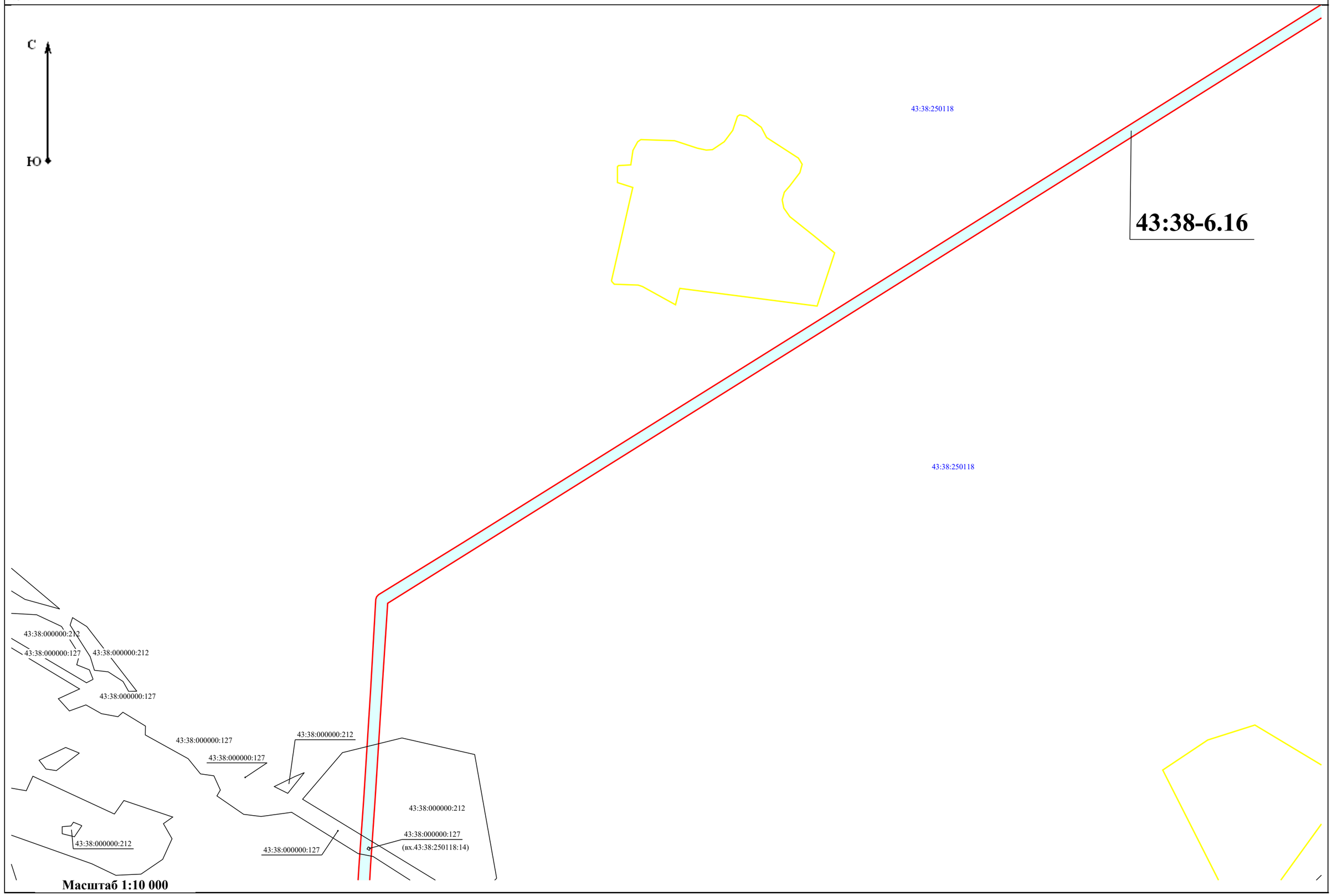

Масштаб 1:10 000

Схема расположения границы публичного сервитута объекта электросетевого хозяйства ВЛ-35 кВ №42 1 цеп. от ПС-Юрья до ПС-5

План границ объекта

В3

Масштаб 1:10 000

Схема расположения границы публичного сервитута объекта электросетевого хозяйства ВЛ-35 кВ №42 1 цеп. от ПС-Юрья до ПС-5

План границ объекта

В2

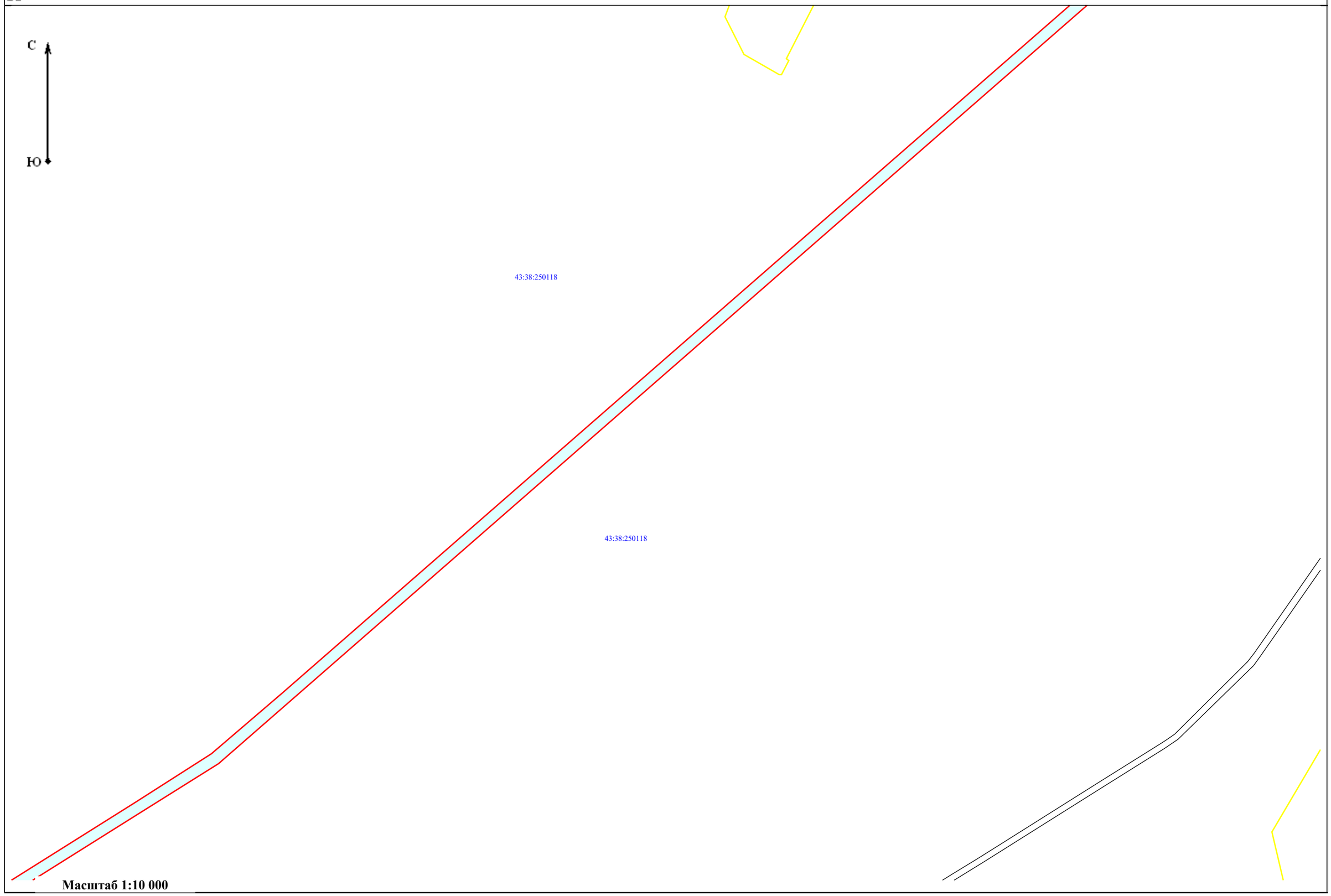

Масштаб 1:10 000

Схема расположения границы публичного сервитута объекта электросетевого хозяйства ВЛ-35 кВ №42 1 цеп. от ПС-Юрья до ПС-5

План границ объекта

В1

Масштаб 1:10 000

Схема расположения границы публичного сервитута объекта электросетевого хозяйства ВЛ-35 кВ №42 1 цеп. от ПС-Юрья до ПС-5

План границ объекта

С1

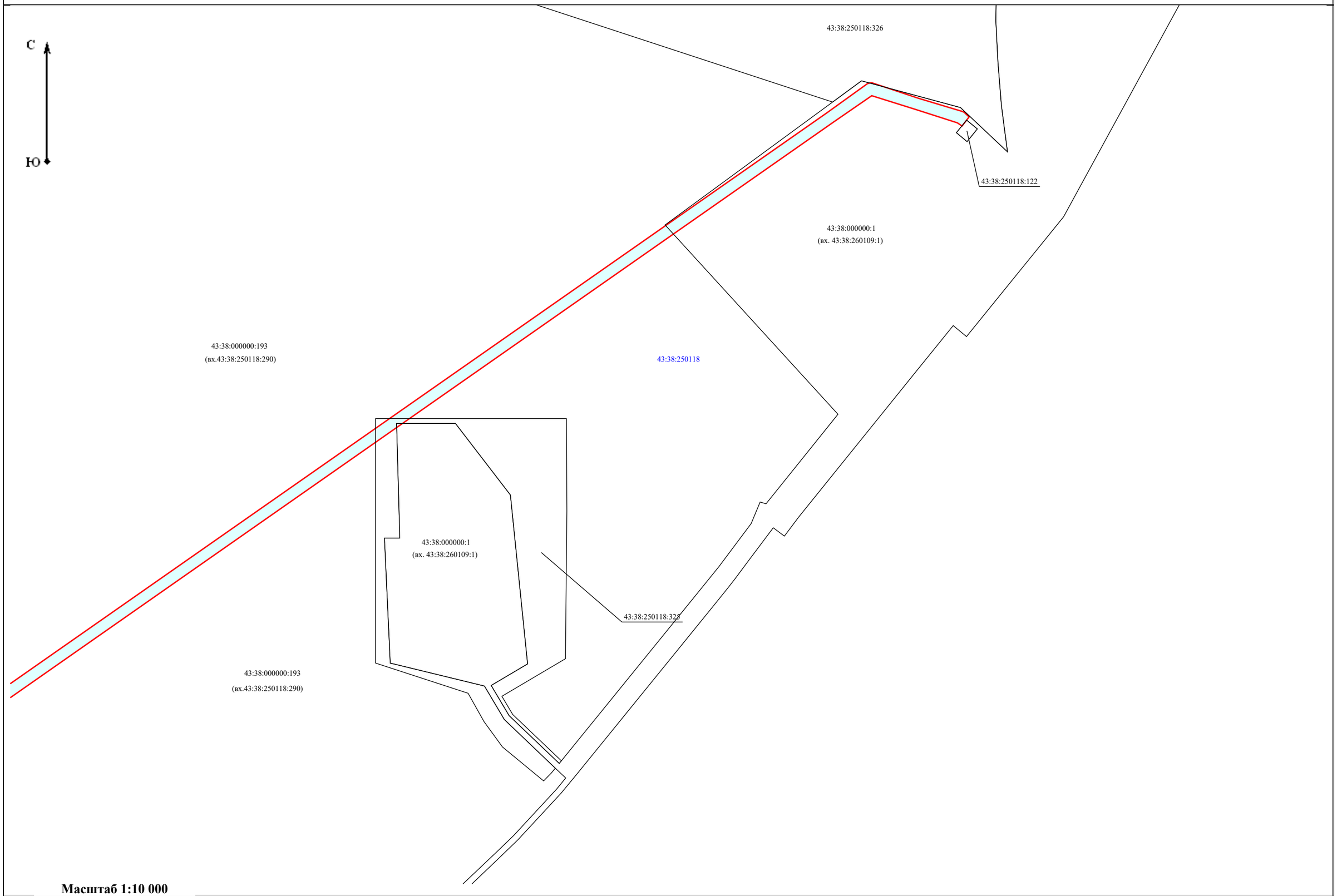

Масштаб 1:10 000