СООБЩЕНИЕ

о возможном установлении публичного сервитута

Министерство имущественных отношений Кировской области сообщает, что ПАО «Россети Центр и Приволжье» подано ходатайство об установлении публичного сервитута в отношении земельных участков с кадастровыми номерами: 43:30:340406:20, 43:30:000000:1209, 43:30:340406:1, 43:30:340406:39, 43:30:000000:443, единого землепользования с кадастровым номером 43:30:000000:1089 (входящих участков: 43:30:340406:188, 43:30:330618:387, 43:30:330308:177, 43:30:330308:65), единого землепользования с кадастровым номером 43:30:000000:365 (входящего участка 43:30:330618:205), единого землепользования с кадастровым номером 43:30:000000:25 (входящих участков: 43:30:330308:63, 43:30:330308:54), 43:30:000000:464, 43:30:310406:52, единого землепользования с кадастровым номером 43:30:000000:416 (входящего участка 43:30:310406:43), единого землепользования с кадастровым номером 43:30:000000:410 (входящего участка 43:30:310406:71), единого землепользования с кадастровым номером 43:30:000000:365 (входящего участка 43:30:310408:1), 43:30:000000:1103, 43:19:000000:194, 43:19:000000:8, 43:19:000000:209, а также в отношении территории кадастровых кварталов: 43:30:340406, 43:30:330618, 43:30:330308, 43:30:310411, 43:30:310406, 43:30:310408, 43:19:320901, 43:19:420502, 43:19:320501.

Цели установления публичного сервитута:

Для эксплуатации объекта электросетевого хозяйства ВЛ-35 кВ Шестаки – Заево, кадастровый номер ОКС 43:30:000000:867.

Адрес или иное описание местоположения земельного участка (участков), в отношении которого испрашивается публичный сервитут

Кировская область, Слободской район, Нагорский район согласно прилагаемой схеме.

Адрес, по которому заинтересованные лица могут ознакомиться с поступившим ходатайством об установлении публичного сервитута и прилагаемым к нему описанием местоположения границ публичного сервитута, подать заявления об учете прав на земельные участки, а также срок подачи указанных заявлений, время приема заинтересованных лиц для ознакомления с поступившим ходатайством об установлении публичного сервитута:

Министерство имущественных отношений Кировской области.
Кировская область г. Киров обл., ул. Карла Либкнехта, 69, каб. 445 с 9:00 до 18:00, перерыв с 12:30 до 13:15.
Контактный телефон: 8(332) 27-27-33, (доб. 3350, 3354).
Правообладатели земельных участков, в отношении которых испрашивается публичный сервитут, если их права не зарегистрированы в Едином государственном реестре недвижимости, в течение 15 дней со дня опубликования данного сообщения подают заявления об учете их прав (обременений прав) на земельные участки с приложением копий документов, подтверждающих эти права (обременения прав) с указанием способа связи с заявителем (адрес, телефон, адрес электронной почты и т.д.)

Официальные сайты в информационно-телекоммуникационной сети «Интернет», на которых размещается сообщение о поступившем ходатайстве об установлении публичного сервитута

https://dgs.kirovreg.ru/

Схема расположения границы публичного сервитута объекта электросетевого хозяйства ВЛ-35 кВ Шестаки-Заево

План границ объекта

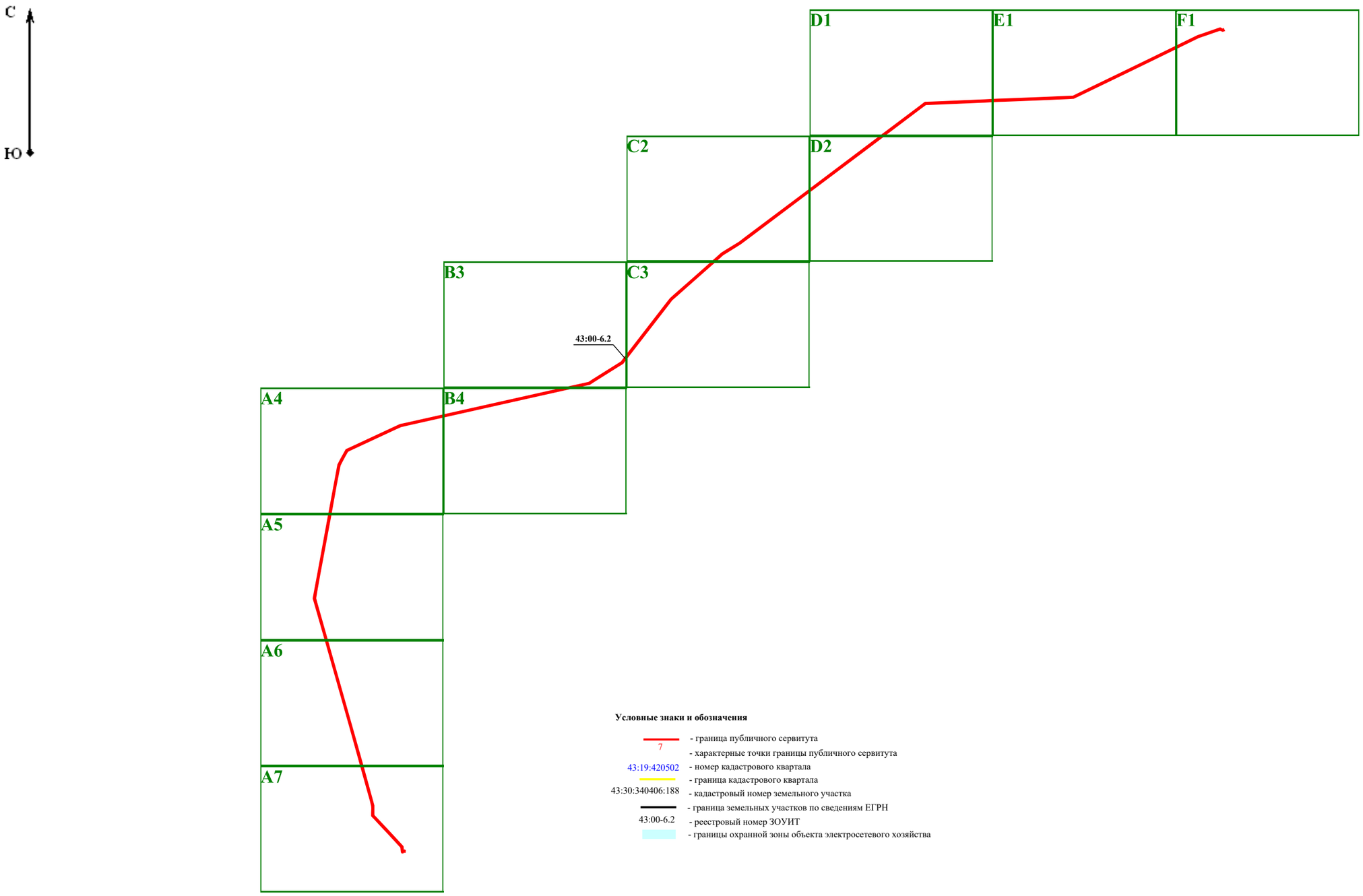

Условные знаки и обозначения

- 7 - граница публичного сервитута
- - характерные точки границы публичного сервитута
- 43:19:420502 - номер кадастрового квартала
- - граница кадастрового квартала
- 43:30:340406:188 - кадастровый номер земельного участка
- - граница земельных участков по сведениям ЕГРН
- 43:00-6.2 - реестровый номер ЗОУИТ
- - границы охранной зоны объекта электросетевого хозяйства

Масштаб 1:125 000

Схема расположения границы публичного сервитута объекта электросетевого хозяйства ВЛ-35 кВ Шестаки-Заево

План границ объекта

А7

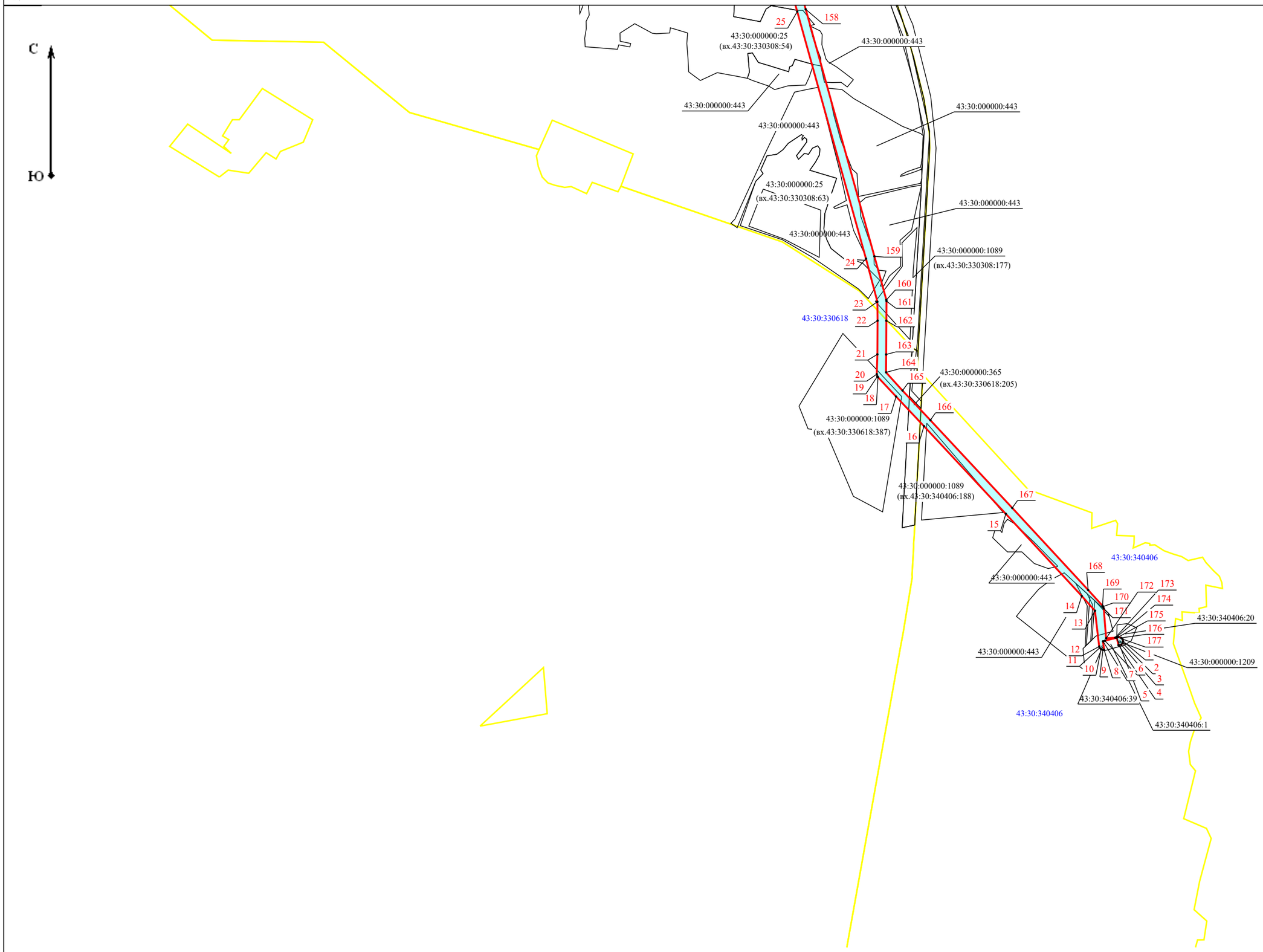

Масштаб 1:15 000

Схема расположения границы публичного сервитута объекта электросетевого хозяйства ВЛ-35 кВ Шестаки-Заево

План границ объекта

А6

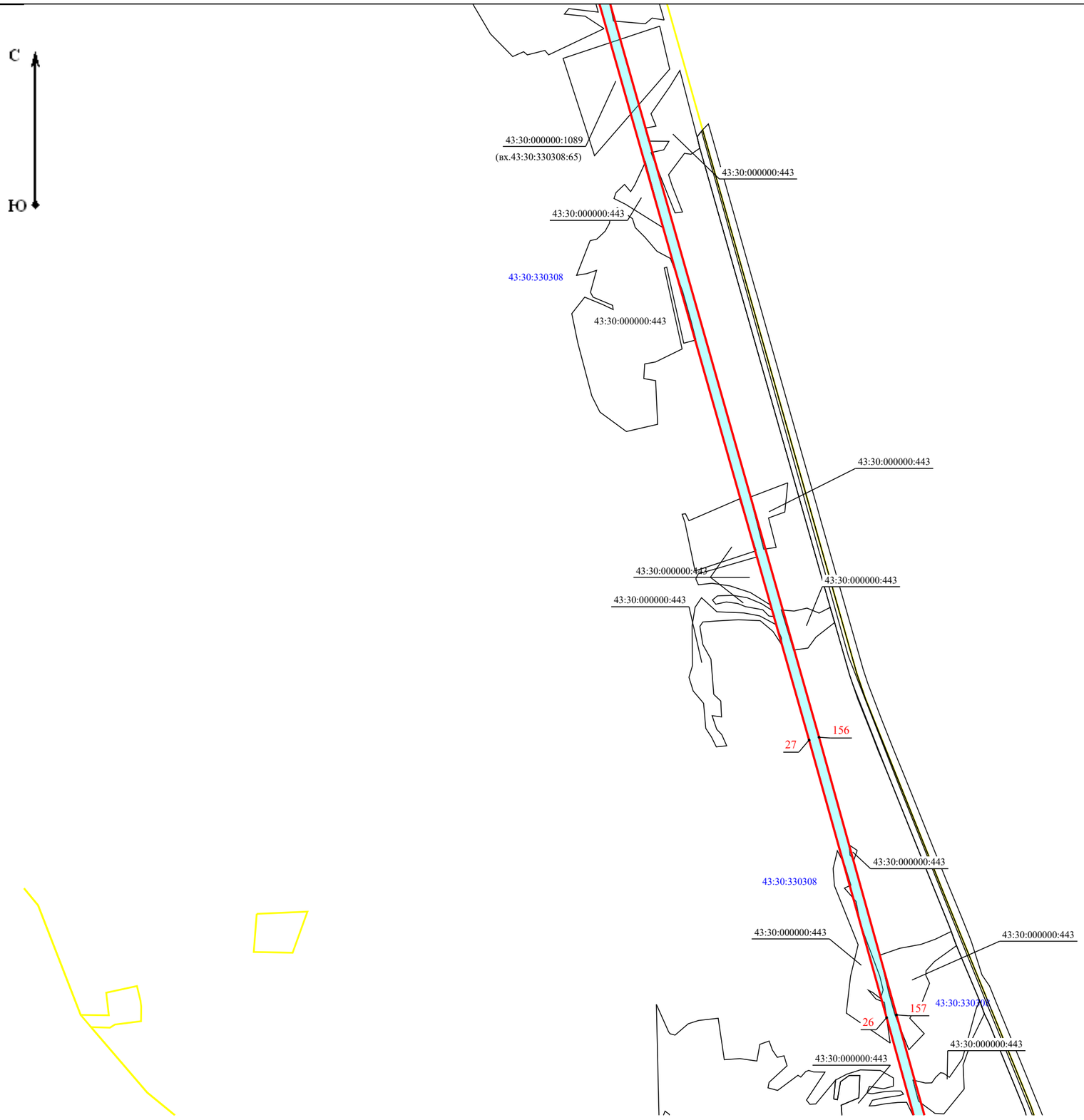

Масштаб 1:15 000

Схема расположения границы публичного сервитута объекта электросетевого хозяйства ВЛ-35 кВ Шестаки-Заево

План границ объекта

А5

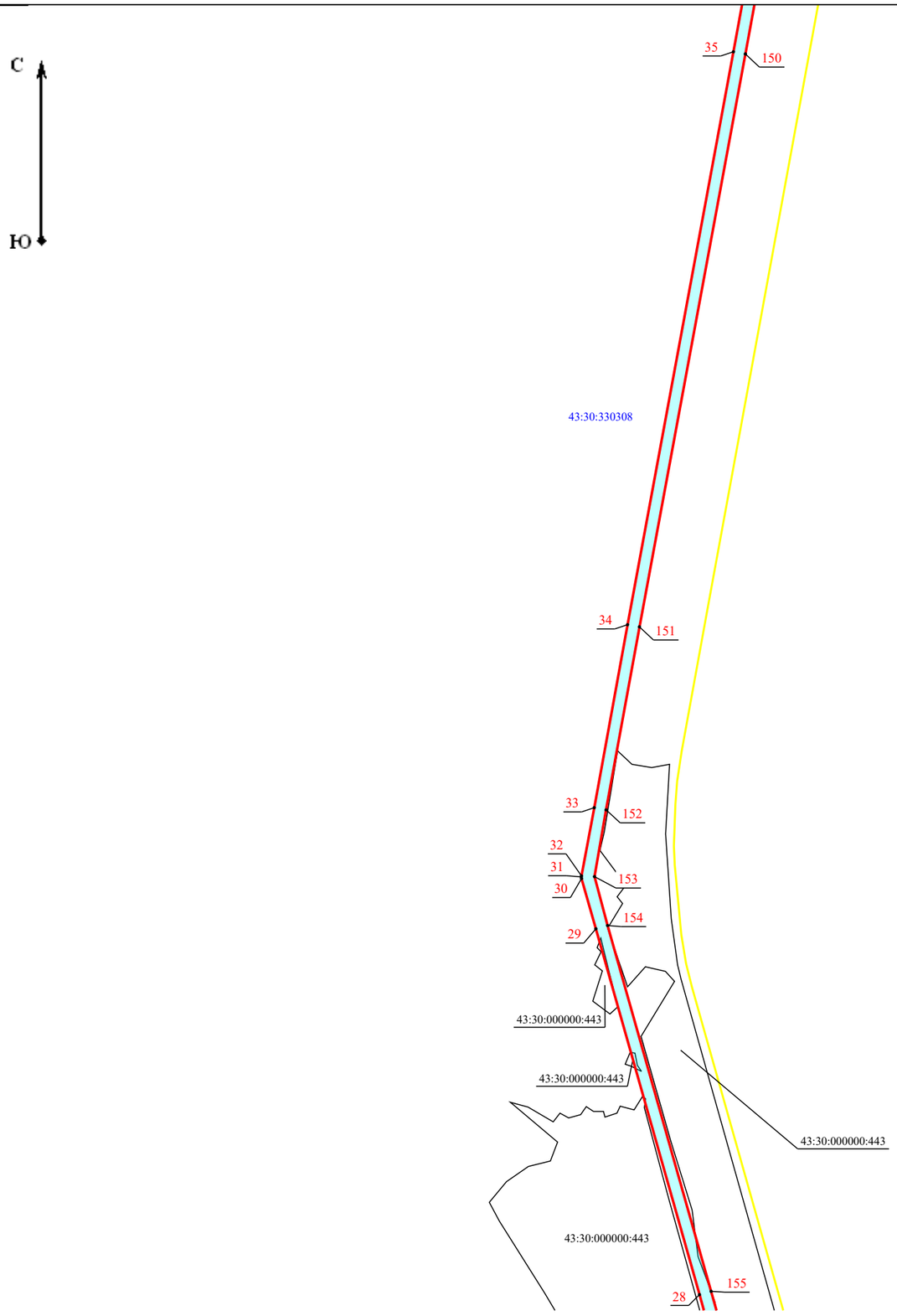

Масштаб 1:15 000

Схема расположения границы публичного сервитута объекта электросетевого хозяйства ВЛ-35 кВ Шестаки-Заево

План границ объекта

А4

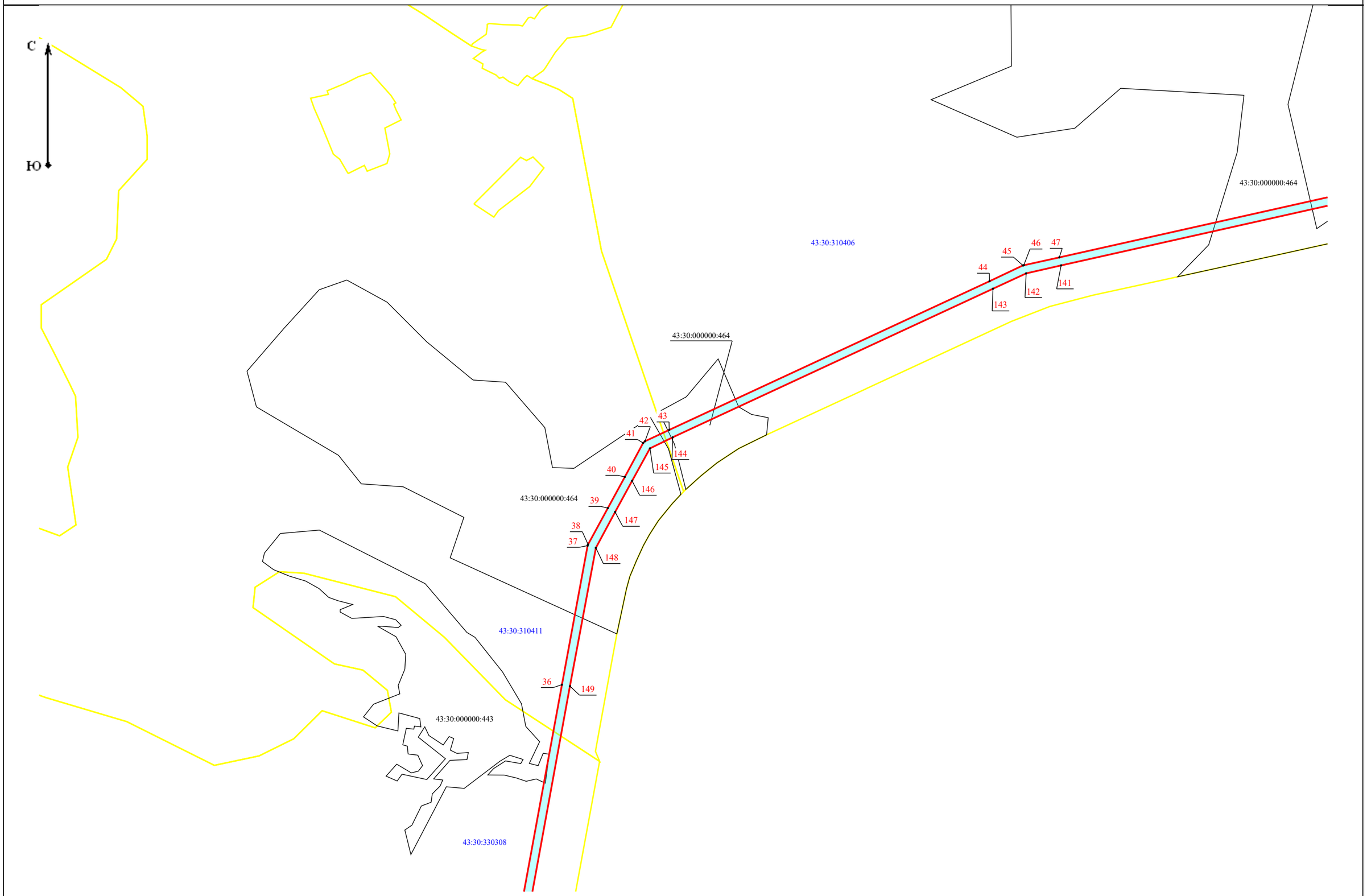

Масштаб 1:15 000

Схема расположения границы публичного сервитута объекта электросетевого хозяйства ВЛ-35 кВ Шестаки-Заево

План границ объекта

В4

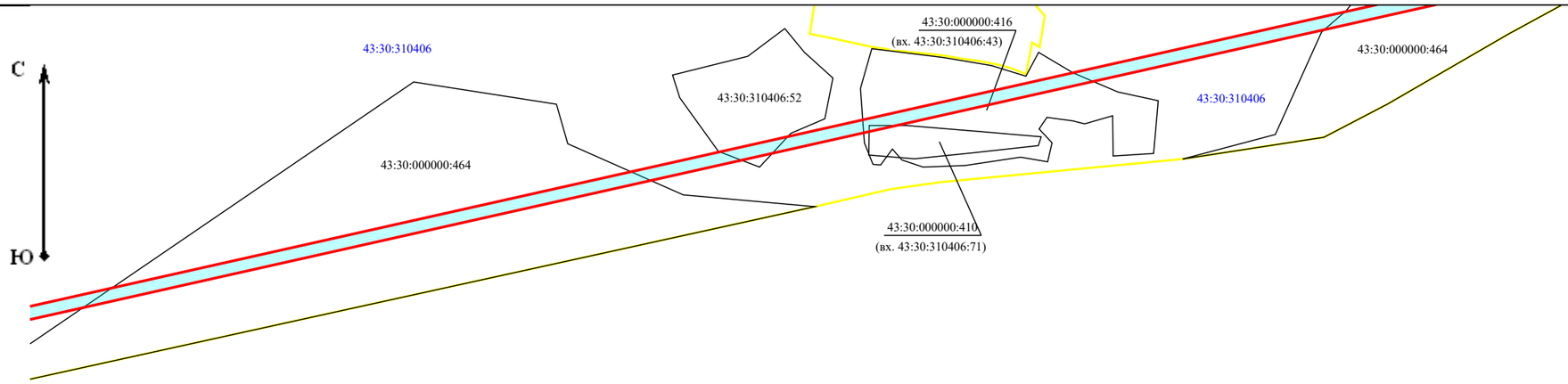

Масштаб 1:15 000

Схема расположения границы публичного сервитута объекта электросетевого хозяйства ВЛ-35 кВ Шестаки-Заево

План границ объекта

В3

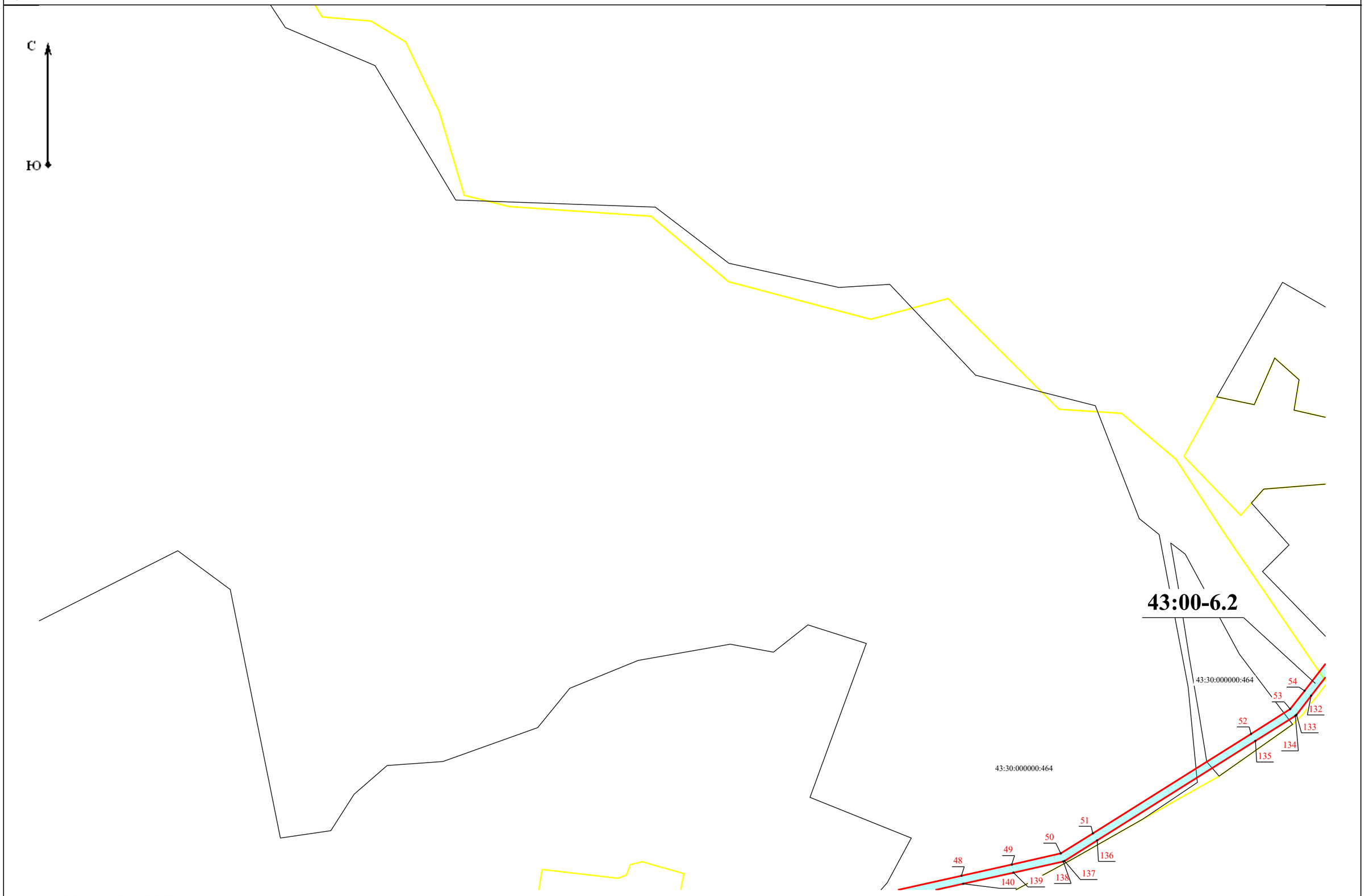

Масштаб 1:15 000

Схема расположения границы публичного сервитута объекта электросетевого хозяйства ВЛ-35 кВ Шестаки-Заево

План границ объекта

С3

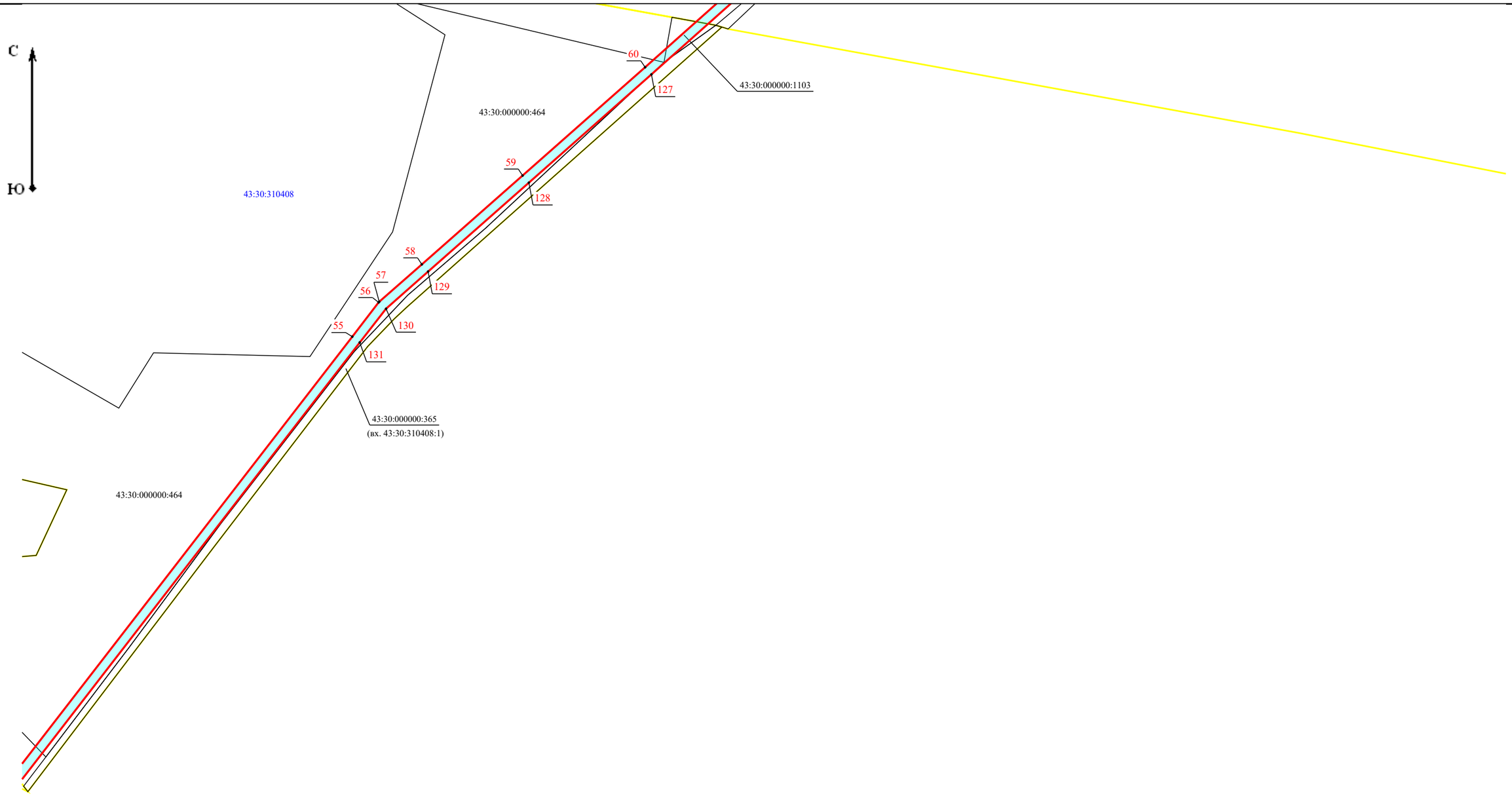

Масштаб 1:15 000

Схема расположения границы публичного сервитута объекта электросетевого хозяйства ВЛ-35 кВ Шестаки-Заево

План границ объекта

С2

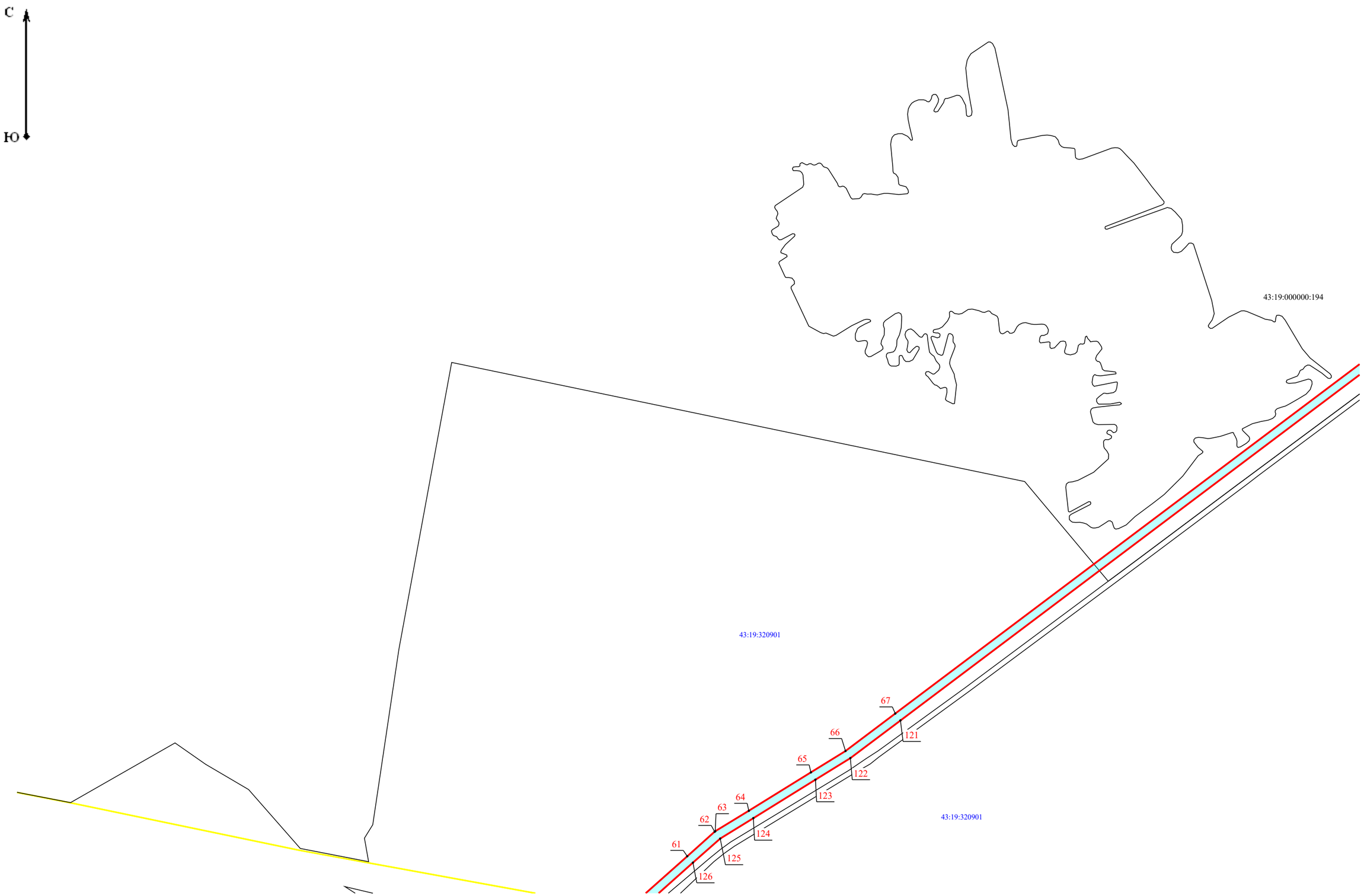

Масштаб 1:15 000

Схема расположения границы публичного сервитута объекта электросетевого хозяйства ВЛ-35 кВ Шестаки-Заево

План границ объекта

D2

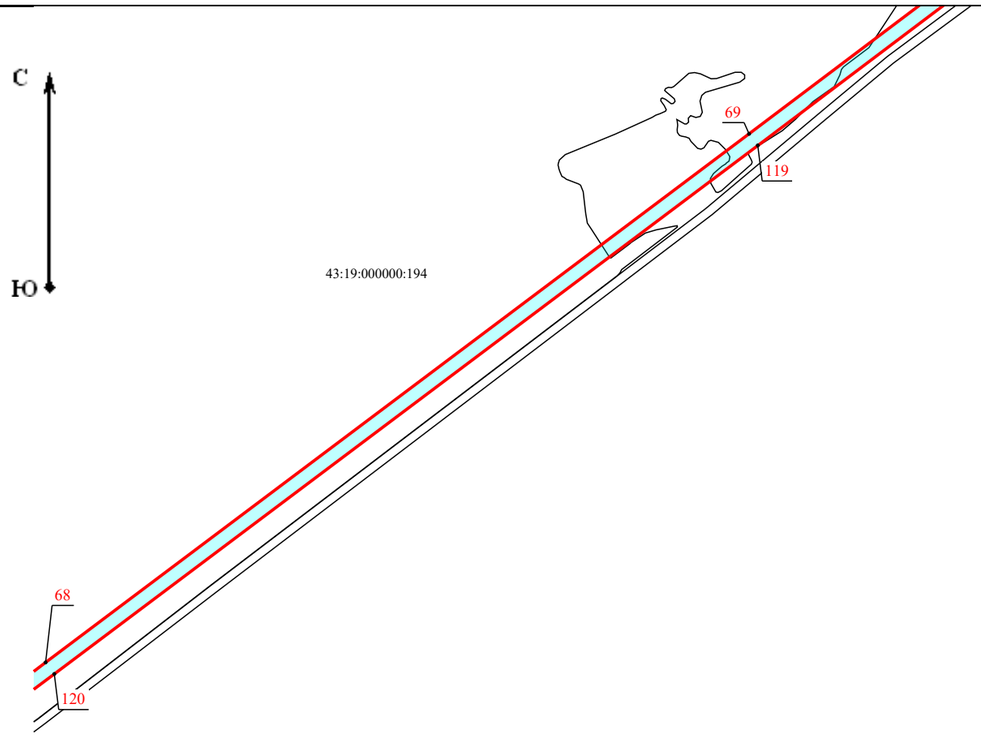

Масштаб 1:15 000

Схема расположения границы публичного сервитута объекта электросетевого хозяйства ВЛ-35 кВ Шестаки-Заево

План границ объекта

D1

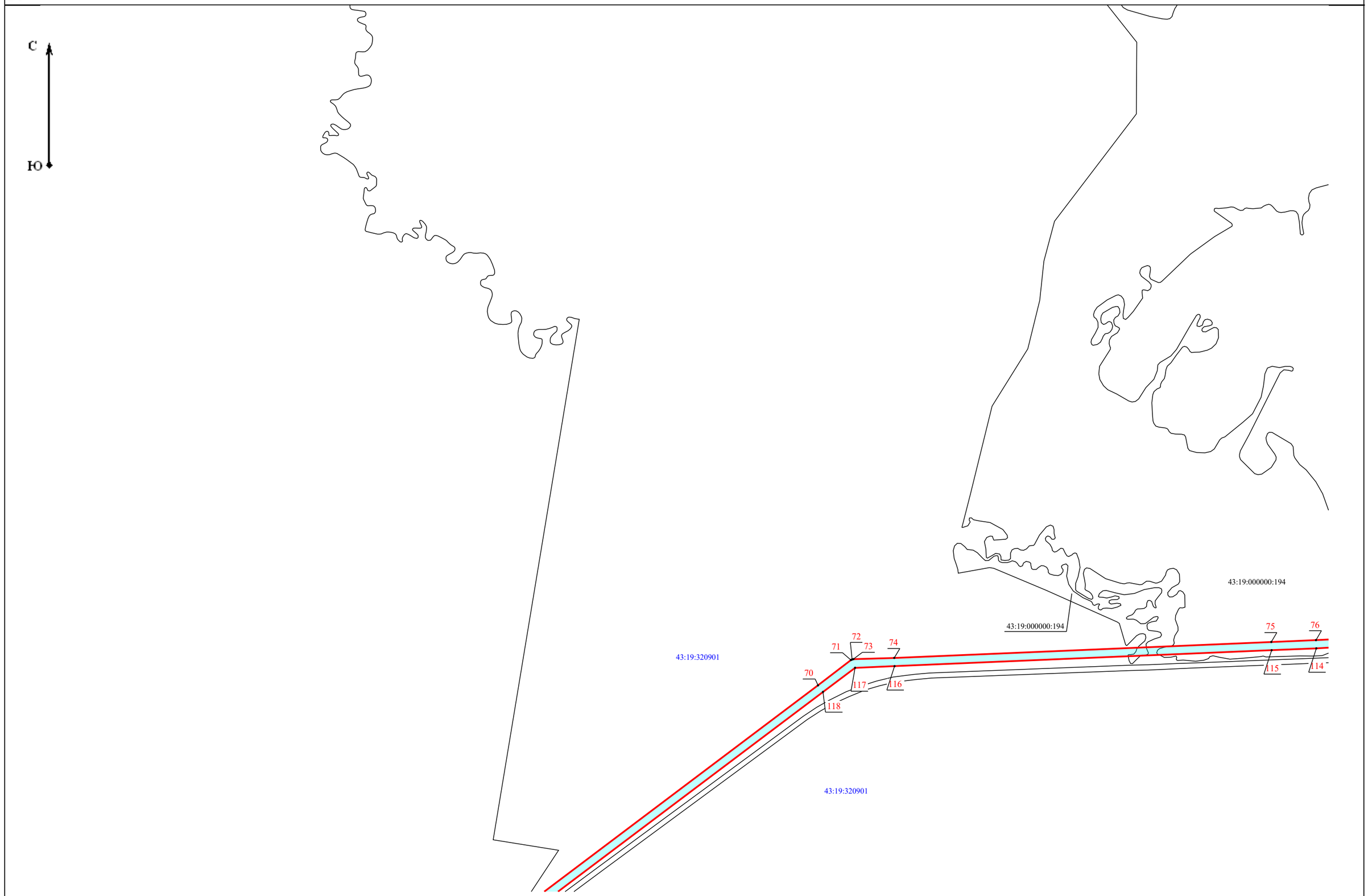

Масштаб 1:15 000

Схема расположения границы публичного сервитута объекта электросетевого хозяйства ВЛ-35 кВ Шестаки-Заево

План границ объекта

E1

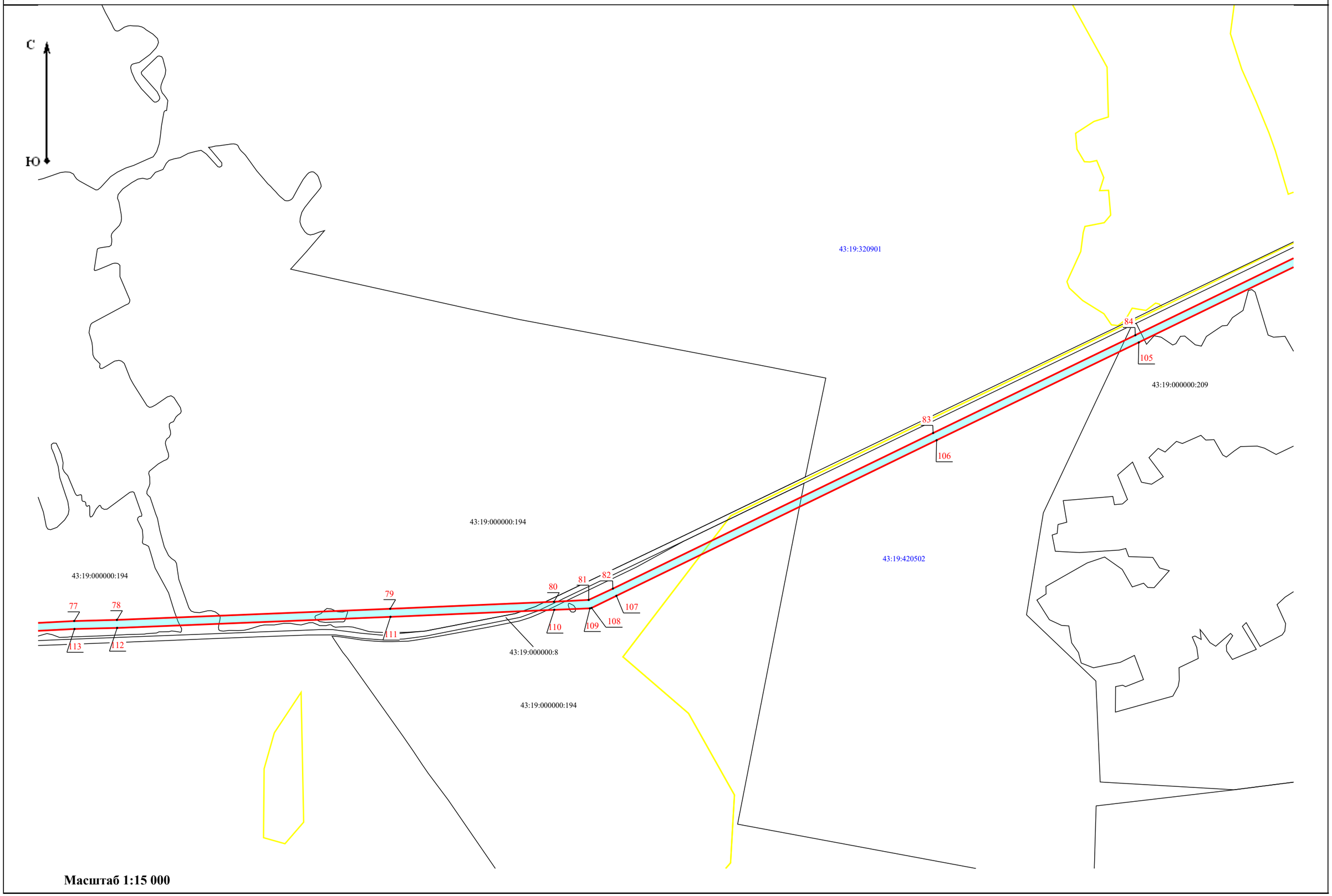

Масштаб 1:15 000

Схема расположения границы публичного сервитута объекта электросетевого хозяйства ВЛ-35 кВ Шестаки-Заево

План границ объекта

F1

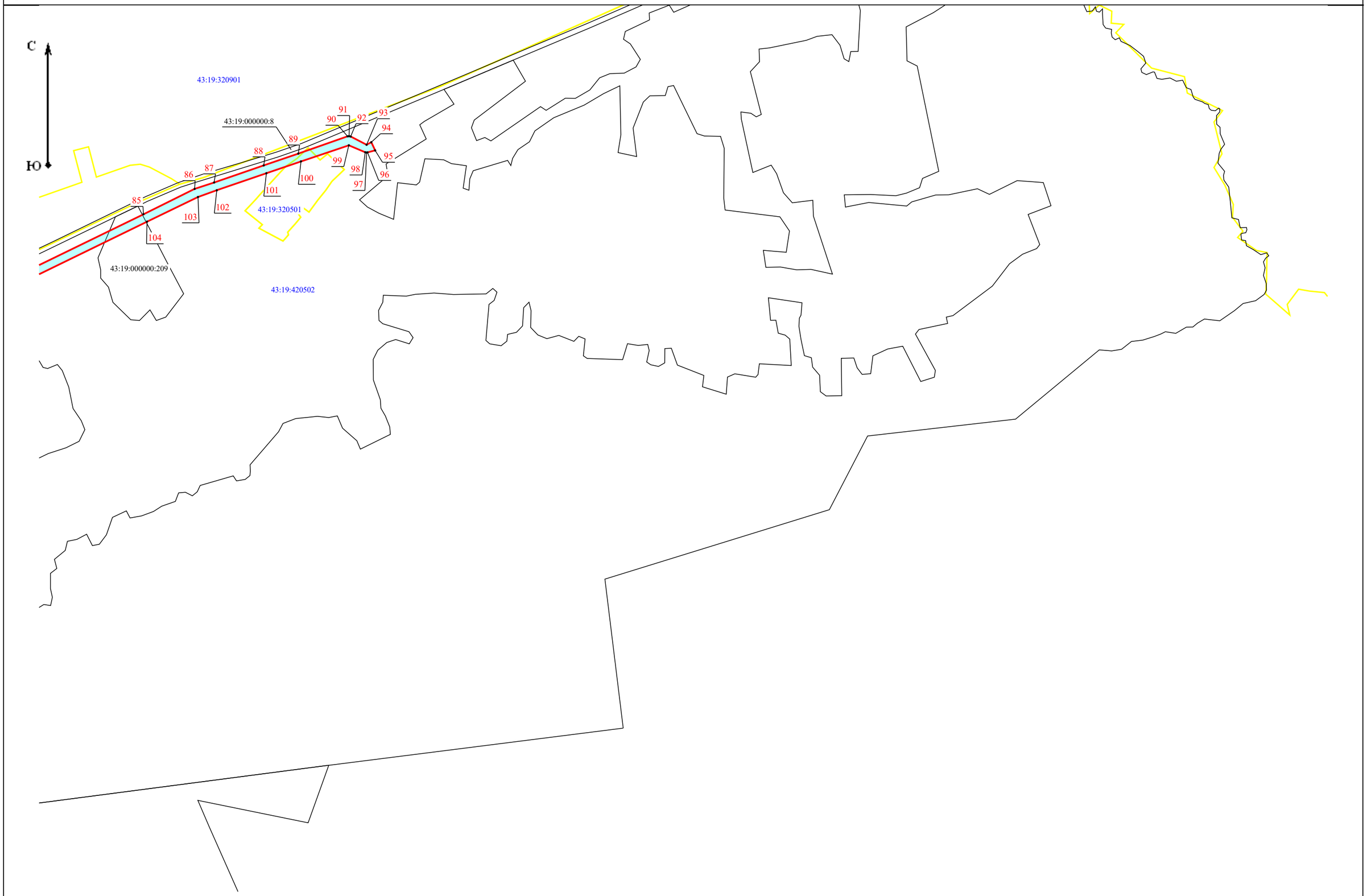

Масштаб 1:15 000