СООБЩЕНИЕ

о возможном установлении публичного сервитута

Наименование уполномоченного органа, которым рассматривается ходатайство об установлении публичного сервитута:

Министерство имущественных отношений Кировской области сообщает, что ООО «Газпром газификация» подано ходатайство об установлении публичного сервитута в отношении частей земельных участков с кадастровыми номерами: 43:43:000000:8, 43:43:000000:11.

Цели установления публичного сервитута:

В целях строительства линейных объектов системы газоснабжения.

Адрес или иное описание местоположения земельного участка (участков), в отношении которого испрашивается публичный сервитут
Кировская область, город Котельнич согласно прилагаемой схеме.

Адрес, по которому заинтересованные лица могут ознакомиться с поступившим ходатайством об установлении публичного сервитута и прилагаемым к нему описанием местоположения границ публичного сервитута, подать заявления об учете прав на земельные участки, а также срок подачи указанных заявлений, время приема заинтересованных лиц для ознакомления с поступившим ходатайством об установлении публичного сервитута:

Министерство имущественных отношений Кировской области.
Кировская область г. Киров обл., ул. Карла Либкнехта, 69, каб. 445 с 9:00 до 18:00, перерыв с 12:30 до 13:15.
Контактный телефон: 8(332) 27-27-33, (доб. 3351, 3354).
Правообладатели земельных участков, в отношении которых испрашивается публичный сервитут, если их права не зарегистрированы в Едином государственном реестре недвижимости, в течение 15 дней со дня опубликования данного сообщения подают заявления об учете их прав (обременений прав) на земельные участки с приложением копий документов, подтверждающих эти права (обременения прав) с указанием способа связи с заявителем (адрес, телефон, адрес электронной почты и т.д.)

Официальные сайты в информационно-телекоммуникационной сети «Интернет», на которых размещается сообщение о поступившем ходатайстве об установлении публичного сервитута:

https://kotelnich-omv.ru/ , https://dgs.kirovreg.ru/

Раздел 4

План границ объекта

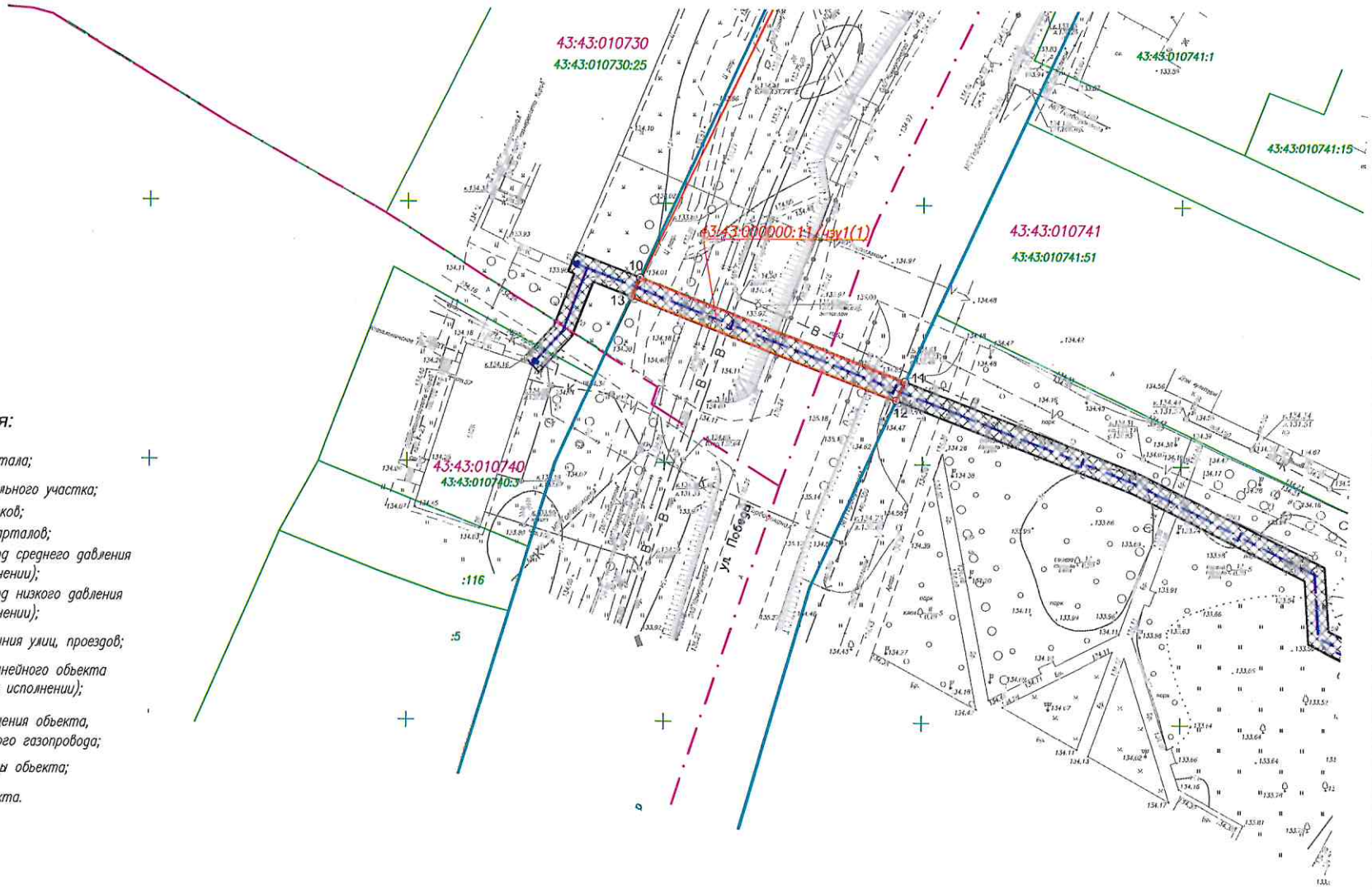

Условные обозначения:

43:43:010740 – кадастровый номер квартала;

43:43:000000:11 – кадастровый номер земельного участка;

– границы земельных участков;

– границы кадастровых кварталов;

– проектируемый газопровод среднего давления (в подземном исполнении);

– проектируемый газопровод низкого давления (в подземном исполнении);

– существующая красная линия улиц, проездов;

– граница охранной зоны линейного объекта (газопровод в подземном исполнении);

– зона планируемого размещения объекта, охранная зона проектируемого газопровода;

⊙н10 – характерная точка границы объекта;

– обозначение границ объекта.

Подпись_____ _____ Дата "22" марта 2023 г.

Место для оттиска печати лица, составившего описание местоположение границ объекта

Раздел 4

План границ объекта

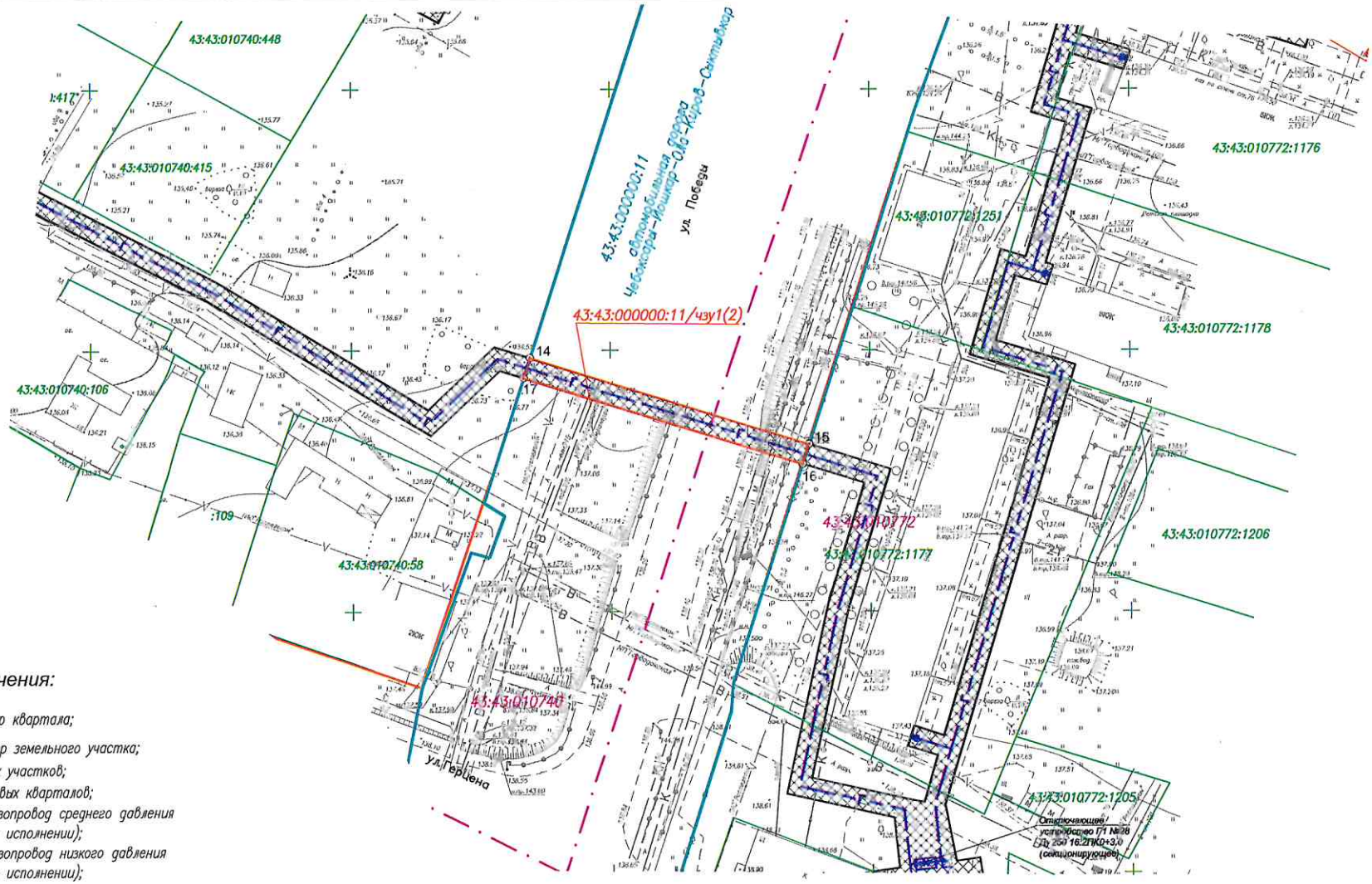

Условные обозначения:

43:43:010740 – кадастровый номер квартала;

43:43:000000:11 – кадастровый номер земельного участка;

– границы земельных участков;

– границы кадастровых кварталов;

– проектируемый газопровод среднего давления (в подземном исполнении);

– проектируемый газопровод низкого давления (в подземном исполнении);

– существующая красная линия улиц, проездов;

– граница охранной зоны линейного объекта (газопровод в подземном исполнении);

– зона планируемого размещения объекта, охранная зона проектируемого газопровода;

– обозначение границ объекта.

Подпись_____ _____ Дата "22" марта 2023 г.

Место для оттиска печати лица, составившего описание местоположение границ объекта

Раздел 4

План границ объекта

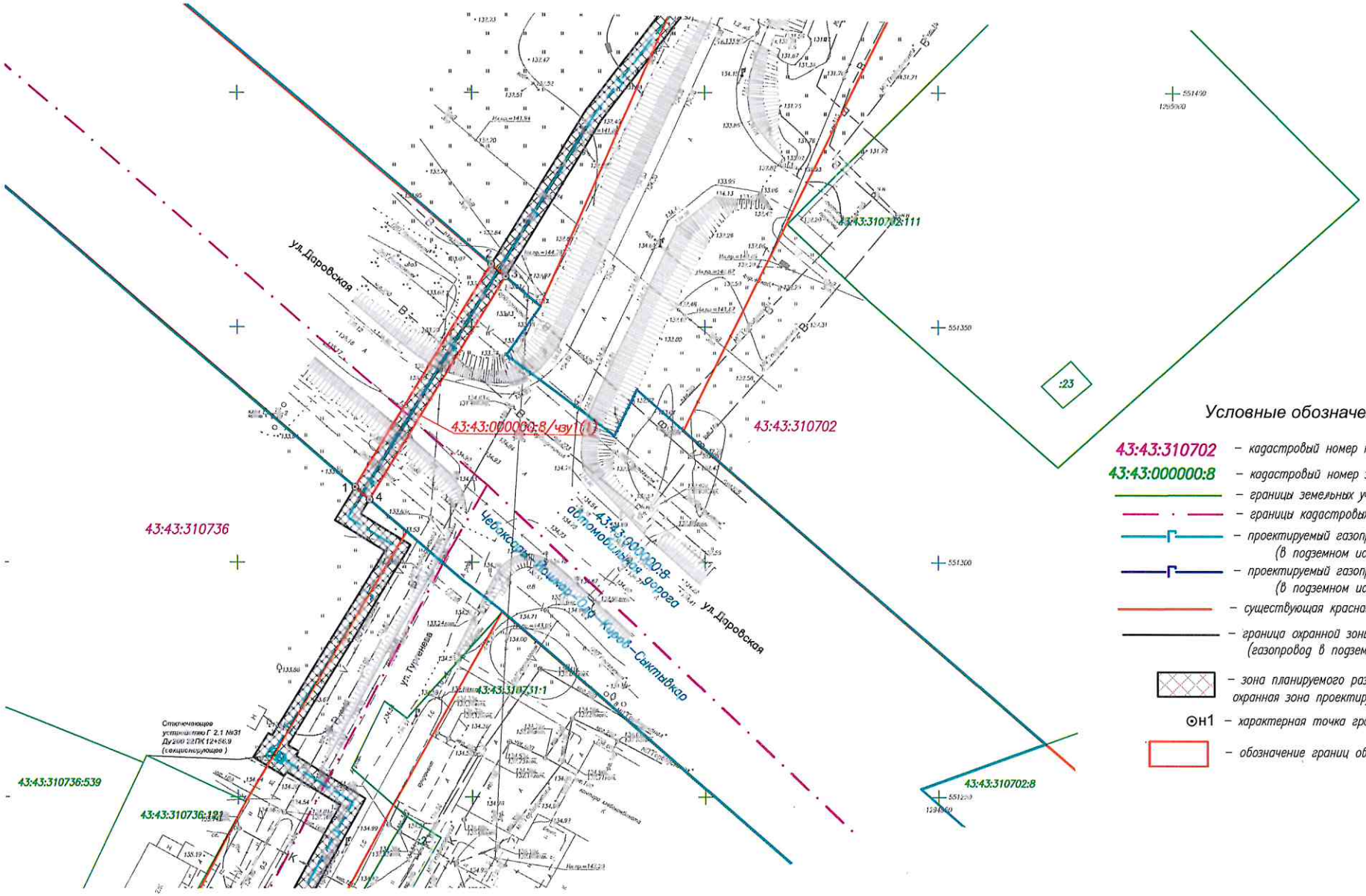

Подпись_____ Дата "22" марта 2023 г.

Место для оттиска печати лица, составившего описание местоположение границ объекта

Раздел 4

План границ объекта

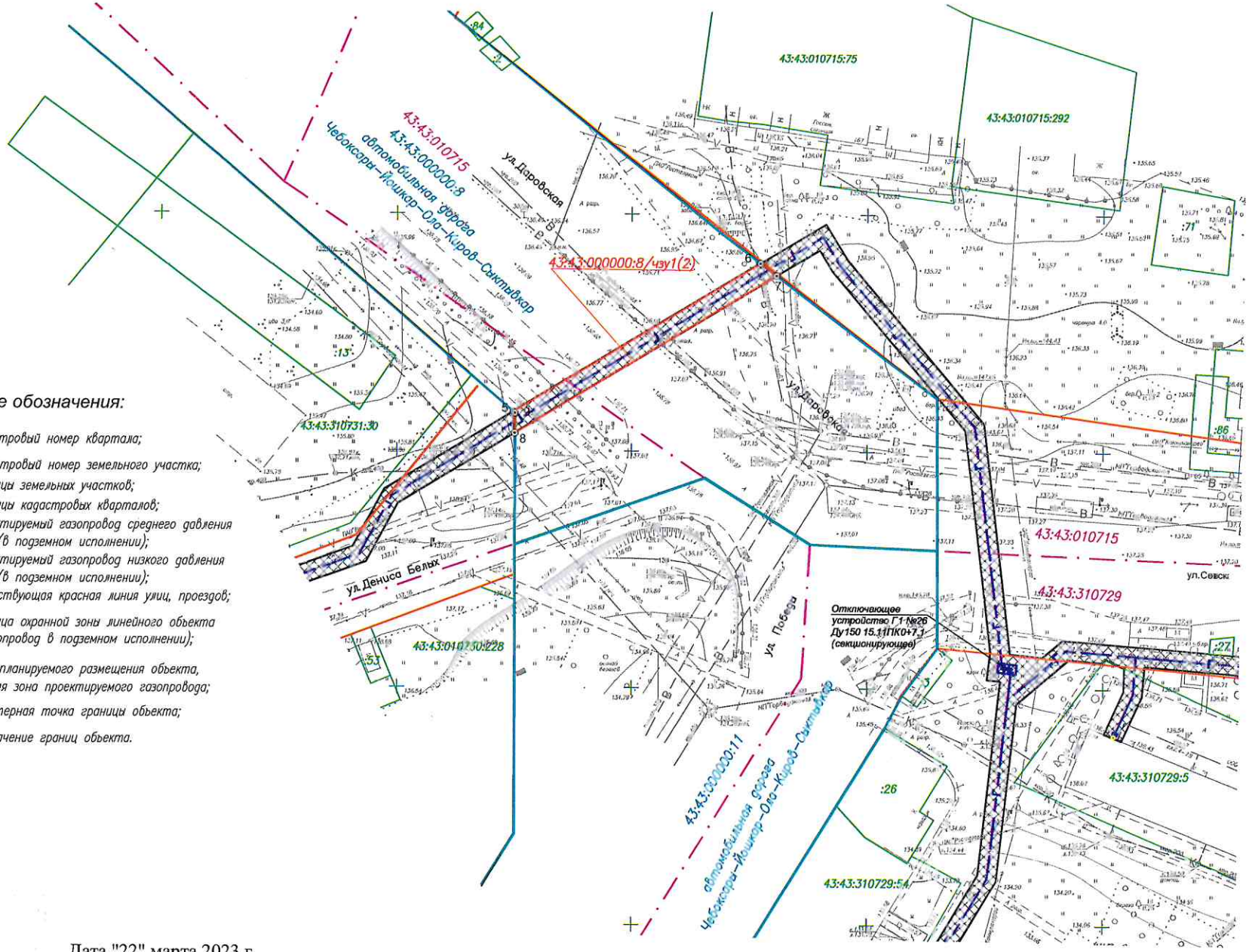

Условные обозначения:

- 43:43:010715 – *кадастровый номер квартала;*
- 43:43:000000:8 – *кадастровый номер земельного участка;*
- *границы земельных участков;*
- *границы кадастровых кварталов;*
- *проектируемый газопровод среднего давления (в подземном исполнении);*
- *проектируемый газопровод низкого давления (в подземном исполнении);*
- *существующая красная линия улиц, проездов;*
- *граница охранной зоны линейного объекта (газопровод в подземном исполнении);*
- *зона планируемого размещения объекта, охранная зона проектируемого газопровода;*
- ⊙н5 – *характерная точка границы объекта;*
- *обозначение границ объекта.*

Подпись_____ _____ Дата "22" марта 2023 г.

Место для оттиска печати лица, составившего описание местоположение границ объекта