МИНИСТЕРСТВО ИМУЩЕСТВЕННЫХ ОТНОШЕНИЙ КИРОВСКОЙ ОБЛАСТИ

РАСПОРЯЖЕНИЕ

13. 12. 2023 № 1541

г. Киров

Об установлении публичного сервитута

В соответствии со статьей 23, главой V.7 Земельного кодекса Российской Федерации (далее – Кодекс), статьей 3.6 Федерального закона от 25.10.2001 № 137-ФЗ «О введении в действие Земельного кодекса Российской Федерации», постановлением Правительства Российской Федерации от 24.02.2009 № 160 «О порядке установления охранных зон объектов электросетевого хозяйства и особых условий использования земельных участков, расположенных в границах таких зон», Положением о министерстве имущественных отношений Кировской области, утвержденным постановлением Правительства Кировской области от 15.02.2021 № 81-П «Об утверждении Положения о министерстве имущественных отношений Кировской области», и на основании ходатайства публичного акционерного общества «Россети Центр и Приволжье» (далее – ПАО «Россети Центр и Приволжье»), учитывая факт возникновения права собственности на объект электросетевого хозяйства до 01.09.2018 и отсутствие заявлений лиц, являющихся правообладателями земельных участков об учете их прав (обременений прав), на сообщения о возможном установлении публичного сервитута, размещенные на официальном сайте муниципального образования Опаринский муниципальный округ Кировской области и на официальном сайте министерства имущественных отношений Кировской области:

1. Установить публичный сервитут в отношении частей земельных участков с кадастровыми номерами: 43:23:330154:50, 43:23:330154:190, 43:23:330154:108, 43:23:330154:52, 43:23:330154:192, 43:23:330154:462, 43:23:330154:460, 43:23:330603:551, 43:23:000000:54, 43:23:000000:64, 43:23:000000:67, единого землепользования с кадастровым номером 43:23:441201:2 (входящих участков с кадастровыми номерами:

43:23:441201:48, 43:23:441201:96), 43:23:441201:102, 43:23:000000:44, единого землепользования с кадастровым номером 43:23:441101:303 (входящих участков с кадастровыми номерами: 43:23:441101:302, 43:23:441101:299), 43:23:000000:53, 43:23:000000:63, 43:23:000000:68, 43:23:000000:51, 43:23:420801:343, единого землепользования с кадастровым номером 43:23:420801:183 (входящего участка с кадастровым номером 43:23:420801:340), 43:23:420801:106, 43:23:000000:256, а также в отношении территории кадастровых кварталов: 43:23:330154, 43:23:330603, 43:23:441201, 43:23:441101, 43:23:420801, площадью 2137937 кв. м, местоположение: Кировская область, Опаринский район в интересах ПАО «Россети Центр и Приволжье» (ИНН 5260200603, ОГРН 1075260020043) в целях эксплуатации существующего объекта электросетевого хозяйства ВЛ-35 кВ Опарино-Стрельская с кадастровым номером 43:23:000000:85, право собственности на который возникло до 01.09.2018, в рамках реализации права, предусмотренного п. 3 ст. 3.6 Федерального закона от 25.10.2001 № 137-ФЗ «О введении в действие Земельного кодекса Российской Федерации», согласно приложению.

1.1. Порядок установления зон с особыми условиями использования территории определяется в соответствии с постановлением Правительства Российской Федерации от 24.02.2009 № 160 «О порядке установления охранных зон объектов электросетевого хозяйства и особых условий использования земельных участков, расположенных в границах таких зон».

1.2. Обладателю публичного сервитута привести указанные земельные участки в состояние, пригодное для использования в соответствии с видом разрешенного использования, в срок не позднее, чем три месяца после завершения строительства, капитального или текущего ремонта, реконструкции, эксплуатации, консервации, сноса инженерного сооружения, для размещения которого был установлен публичный сервитут.

2. Срок действия публичного сервитута составляет 49 лет.

3. Осуществление деятельности, для обеспечения которой устанавливается публичный сервитут, а также вызванные указанной деятельностью ограничения прав на землю не повлекут невозможность использования или существенного затруднения в использовании земельного участка и (или) расположенных на них объектов недвижимого имущества в соответствии с их разрешенным использованием.

4. Плата за публичный сервитут согласно п. 4 ст. 3.6 Федерального закона от 25.10.2001 № 137-ФЗ «О введении в действие Земельного кодекса Российской Федерации» не взимается.

5. Отделу управления земельными ресурсами в течение 5 рабочих дней со дня его подписания:

5.1. Обеспечить опубликование настоящего распоряжения на официальном сайте министерства имущественных отношений Кировской области (http://www.dgs.kirovreg.ru).

5.2. Передать сведения об установлении публичного сервитута в орган регистрации прав.

5.3. Направить ПАО «Россети Центр и Приволжье» копию распоряжения об установлении публичного сервитута.

6. Контроль за выполнением распоряжения возложить на заместителя министра имущественных отношений Кировской области Казаковцева С.А.

Министр имущественных
отношений Кировской области Т.А. Поломских

Огородова Светлана Николаевна
(8332) 27-27-33 (доб.3354)

Утверждена

_____

(наименование документа об утверждении, включая наименования органов государственной власти или

_____

органов местного самоуправления, принявших решение об утверждении схемы или

_____

подписавших соглашение о перераспределении земельных участков)

от _____ № _____

Схема расположения границы публичного сервитута на кадастровом плане территории

Кадастровый квартал - 43:23:000000		
Система координат - МСК-43, зона 1		
Площадь испрашиваемого публичного сервитута **2 137 937 м²**		
Обозначение характерных точек границ	**Координаты, м**	
	X	**Y**
1	**2**	**3**
1	721 634,88	1 291 368,98
2	721 621,17	1 291 413,32
3	721 608,99	1 291 455,22
4	721 601,02	1 291 464,97
5	721 592,11	1 291 467,35
6	721 586,51	1 291 466,45
7	721 491,69	1 291 433,11
8	721 412,86	1 291 408,84
9	721 328,60	1 291 381,01
10	721 251,51	1 291 353,61
11	721 163,00	1 291 324,36
12	721 042,28	1 291 271,60
13	720 498,67	1 291 032,28
14	720 391,35	1 290 986,62
15	720 385,86	1 290 981,13
16	720 384,37	1 290 977,52
17	720 347,36	1 290 839,78
18	720 220,82	1 290 395,19
19	719 795,04	1 288 927,62
20	719 748,14	1 288 772,84
21	719 699,71	1 288 605,26
22	719 656,43	1 288 448,41
23	719 177,61	1 286 782,58
24	719 140,61	1 286 669,10
25	719 076,62	1 286 579,94
26	716 407,33	1 283 117,72
27	716 322,41	1 283 011,00
28	716 320,47	1 283 005,45
29	716 296,63	1 282 858,50
30	716 102,37	1 281 780,65

31	715 766,96	1 279 935,43
32	715 743,82	1 279 816,95
33	715 710,61	1 279 652,01
34	715 180,05	1 277 199,76
35	715 112,41	1 276 887,98
36	714 952,44	1 276 150,08
37	714 822,25	1 275 548,95
38	714 595,16	1 274 376,53
39	714 477,44	1 273 775,79
40	714 460,63	1 273 694,25
41	714 360,27	1 273 676,05
42	714 229,62	1 273 651,19
43	714 168,00	1 273 642,04
44	714 096,75	1 273 629,17
45	713 965,14	1 273 604,59
46	713 220,59	1 273 472,05
47	712 165,94	1 273 282,15
48	711 026,73	1 273 077,25
49	710 141,00	1 272 920,42
50	709 842,44	1 272 867,94
51	709 009,82	1 272 569,18
52	707 931,74	1 272 344,81
53	707 178,28	1 272 186,41
54	707 098,56	1 272 170,84
55	707 000,53	1 272 219,84
56	706 992,56	1 272 221,72
57	706 983,31	1 272 219,13
58	706 854,52	1 272 138,61
59	706 563,81	1 271 962,81
60	705 288,80	1 271 187,10
61	705 151,19	1 271 104,44
62	705 030,23	1 271 031,17
63	704 954,26	1 270 966,34
64	704 179,08	1 270 315,43
65	703 501,32	1 269 743,33
66	703 352,78	1 269 622,90
67	703 247,15	1 269 613,38
68	703 052,52	1 269 615,17
69	703 047,22	1 269 614,37
70	702 949,40	1 269 583,89
71	702 945,80	1 269 582,30
72	702 941,10	1 269 578,39
73	702 834,65	1 269 449,76
74	702 738,95	1 269 335,22
75	702 632,97	1 269 212,72
76	702 054,48	1 268 531,04
77	701 949,56	1 268 411,16
78	701 631,20	1 268 035,14
79	701 436,23	1 267 807,00
80	700 829,97	1 267 100,01
81	700 743,18	1 267 004,92
82	700 658,29	1 266 985,71
83	700 509,88	1 266 962,53

84	698 891,86	1 266 696,32
85	698 765,11	1 266 677,04
86	698 759,87	1 266 675,20
87	698 755,55	1 266 671,44
88	698 671,09	1 266 563,22
89	697 149,97	1 264 661,85
90	697 060,76	1 264 553,52
91	697 004,29	1 264 476,38
92	696 955,21	1 264 405,29
93	696 246,64	1 263 527,62
94	695 032,35	1 262 096,04
95	694 445,01	1 261 403,69
96	693 930,86	1 260 815,14
97	693 676,79	1 260 524,41
98	693 356,25	1 260 162,78
99	692 504,24	1 259 196,48
100	692 422,32	1 259 108,97
101	692 324,49	1 259 055,45
102	692 241,74	1 259 016,92
103	692 112,45	1 258 991,01
104	691 066,17	1 258 810,72
105	689 394,70	1 258 525,02
106	689 241,30	1 258 500,40
107	689 098,75	1 258 475,04
108	686 793,75	1 258 082,04
109	686 656,75	1 258 059,54
110	686 652,47	1 258 058,16
111	686 538,13	1 258 001,09
112	686 397,09	1 257 933,17
113	686 259,81	1 257 866,69
114	686 144,97	1 257 815,05
115	686 007,98	1 257 789,17
116	684 162,35	1 257 483,14
117	682 561,29	1 257 215,48
118	681 438,51	1 257 026,21
119	681 252,75	1 256 995,14
120	681 199,19	1 256 991,47
121	681 151,92	1 257 046,62
122	681 080,16	1 257 136,00
123	680 988,59	1 257 249,60
124	680 937,81	1 257 318,50
125	680 919,13	1 257 421,40
126	680 779,81	1 258 353,39
127	680 397,65	1 260 933,62
128	680 375,51	1 261 089,20
129	680 361,11	1 261 210,02
130	680 367,95	1 261 332,07
131	680 458,48	1 262 347,81
132	680 472,58	1 262 484,95
133	680 471,31	1 262 491,33
134	680 434,44	1 262 501,00
135	680 436,21	1 262 485,44
136	680 425,92	1 262 350,73

137	680 335,39	1 261 334,98
138	680 323,09	1 261 209,14
139	680 340,39	1 261 084,00
140	680 365,30	1 260 928,81
141	680 747,46	1 258 348,56
142	680 886,79	1 257 416,58
143	680 902,15	1 257 307,84
144	680 904,26	1 257 301,63
145	680 963,11	1 257 229,11
146	681 054,67	1 257 115,52
147	681 126,27	1 257 026,34
148	681 176,33	1 256 961,10
149	681 180,73	1 256 957,24
150	681 188,82	1 256 955,16
151	681 257,69	1 256 962,81
152	681 443,90	1 256 993,96
153	682 566,67	1 257 183,22
154	684 167,71	1 257 450,88
155	686 013,27	1 257 756,90
156	686 155,16	1 257 778,99
157	686 274,05	1 257 837,25
158	686 411,30	1 257 903,71
159	686 552,32	1 257 971,64
160	686 666,20	1 258 023,57
161	686 799,37	1 258 049,83
162	689 104,30	1 258 442,82
163	689 246,61	1 258 468,14
164	689 400,14	1 258 492,78
165	691 071,69	1 258 778,49
166	692 118,03	1 258 958,78
167	692 250,76	1 258 980,86
168	692 255,25	1 258 982,36
169	692 339,37	1 259 026,33
170	692 443,19	1 259 078,20
171	692 446,98	1 259 081,31
172	692 528,73	1 259 174,82
173	693 380,73	1 260 141,11
174	693 701,38	1 260 502,85
175	693 955,47	1 260 793,62
176	694 469,70	1 261 382,26
177	695 057,29	1 262 074,89
178	696 271,65	1 263 506,55
179	696 981,47	1 264 385,81
180	697 033,61	1 264 454,99
181	697 089,33	1 264 531,13
182	697 175,48	1 264 641,39
183	698 696,65	1 266 542,82
184	698 777,41	1 266 641,89
185	698 897,15	1 266 664,05
186	700 515,00	1 266 930,23
187	700 664,00	1 266 953,51
188	700 756,56	1 266 968,93
189	700 761,59	1 266 970,74

190	700 765,51	1 266 974,00
191	700 854,79	1 267 078,72
192	701 461,06	1 267 785,72
193	701 656,08	1 268 013,92
194	701 974,26	1 268 389,73
195	702 079,33	1 268 509,79
196	702 657,75	1 269 191,39
197	702 764,00	1 269 314,19
198	702 859,55	1 269 428,56
199	702 965,34	1 269 550,83
200	703 055,33	1 269 578,87
201	703 248,60	1 269 580,71
202	703 360,03	1 269 586,53
203	703 367,38	1 269 588,70
204	703 522,35	1 269 718,28
205	704 200,16	1 270 290,43
206	704 975,25	1 270 941,26
207	705 050,84	1 271 001,22
208	705 169,48	1 271 073,89
209	705 305,80	1 271 159,16
210	706 580,75	1 271 934,84
211	706 871,51	1 272 110,67
212	706 993,44	1 272 182,80
213	707 087,95	1 272 135,56
214	707 096,22	1 272 133,61
215	707 100,17	1 272 134,03
216	707 185,18	1 272 154,45
217	707 938,42	1 272 312,80
218	709 019,82	1 272 538,02
219	709 849,55	1 272 835,99
220	710 146,67	1 272 888,21
221	711 032,50	1 273 045,06
222	712 171,70	1 273 249,96
223	713 226,38	1 273 439,87
224	713 970,84	1 273 572,39
225	714 103,00	1 273 593,41
226	714 174,43	1 273 606,31
227	714 235,65	1 273 619,04
228	714 365,75	1 273 643,81
229	714 479,00	1 273 660,41
230	714 485,12	1 273 662,68
231	714 491,89	1 273 669,45
232	714 494,06	1 273 675,36
233	714 509,58	1 273 769,79
234	714 627,26	1 274 370,29
235	714 854,32	1 275 542,58
236	714 984,39	1 276 143,16
237	715 144,37	1 276 881,09
238	715 212,02	1 277 192,86
239	715 742,58	1 279 645,14
240	715 780,01	1 279 810,08
241	715 799,13	1 279 929,58
242	716 134,55	1 281 774,81

243	716 328,81	1 282 852,75
244	716 356,11	1 282 993,09
245	716 433,20	1 283 097,68
246	719 102,50	1 286 559,95
247	719 173,76	1 286 650,02
248	719 174,98	1 286 651,83
249	719 176,45	1 286 655,34
250	719 209,04	1 286 773,53
251	719 687,85	1 288 439,38
252	719 734,59	1 288 595,22
253	719 783,00	1 288 762,72
254	719 826,44	1 288 918,50
255	720 252,25	1 290 386,11
256	720 378,79	1 290 830,75
257	720 416,51	1 290 956,98
258	720 511,95	1 291 002,40
259	721 055,93	1 291 241,88
260	721 173,58	1 291 294,64
261	721 261,59	1 291 322,50
262	721 339,94	1 291 347,70
263	721 423,45	1 291 374,94
264	721 501,97	1 291 402,06
265	721 580,44	1 291 426,19
266	721 590,06	1 291 403,22
267	721 603,17	1 291 362,55
1	721 634,88	1 291 368,98

Перечень земельных участков, в отношении которых испрашивается публичный сервитут и границы которых внесены в Единый государственный реестр недвижимости

№ п/п	Кадастровый номер земельного участка	Адрес или описание местоположения земельного участка
1	43:23:330154:50	Кировская обл, р-н Опаринский, пгт Опарино
2	43:23:330154:190	обл. Кировская р. Опаринский пгт. Опарино ул. Березовская д. 13
3	43:23:330154:108	Кировская обл, р-н Опаринский, пгт Опарино
4	43:23:330154	-
5	43:23:330154:52	Кировская обл, р-н Опаринский, пгт Опарино
6	43:23:330154:192	Кировская обл, р-н Опаринский, пгт Опарино
7	43:23:330154:462	Российская федерация, Кировская область, Опаринский муниципальный район, пгт Опарино
8	43:23:330154:460	Российская Федерация, Кировская область, р-н Опаринский, пгт Опарино
9	43:23:330603	-
10	43:23:330603:551	-
11	43:23:000000:54	Кировская обл, р-н Опаринский, Опаринское городское поселение
12	43:23:000000:64	Кировская область, Опаринский район, Опаринское лесничество, кварталы № 1-3,5,6, 16-22, 49-53,73,74, 82-84,92,96,98,99,107,109,111-115
13	43:23:000000:67	Кировская область, Опаринский район, Опаринское лесничество, Опаринское участковое лесничество, кв. 44-48,54-70,75-81,85,86, 93,94, 95,100,101,105, 106, Шадринское участковое лесничество, кв.1-4,11,15, 21,

		2,23,26,27,33,34,37-40,47, 48,50,58-60,73-75,90, Моломское участковое лесничество , кв. 44,45, Мирное участковое лесничество кв.1
14	43:23:441201	-
15	43:23:441201:2 (вх.43:23:441201:48)	Кировская обл, р-н Опаринский, МО (не определено)
16	43:23:441201:2 (вх.43:23:441201:96)	Кировская обл, р-н Опаринский, МО (не определено)
17	43:23:441201:102	Кировская область, р-н Опаринский, с/п Стрельское
18	43:23:000000:44	Кировская область, Опаринский район, Центральное сельское лесничество, кварталы № 1-60
19	43:23:441101	-
20	43:23:441101:303 (вх. 43:23:441101:302)	обл. Кировская р-н Опаринский
21	43:23:441101:303 (вх. 43:23:441101:299)	обл. Кировская р-н Опаринский
22	43:23:000000:53	Кировская область, Опаринский район, Шабурское сельское лесничество, кварталы № 1-54
23	43:23:000000:63	Кировская область, Опаринский район, Опаринское лесничество, Шадринское участковое лесничество, кварталы №№ 5-10, 13, 14, 28, 41, 51, 52, 69, 80-83, 86, 87, 97-99, 104-108, Волмангское участковое лесничество, кварталы №№ 29-31, 35, 41-47, 54-57, 67, 72-74, 76, 78, 80-87, 91, 93-96, 98-100
24	43:23:000000:68	Кировская область, Опаринский район, Опаринское лесничество, Альмежское участковое лесничество, кварталы №№ 1-11, 16, 17, 21-23, 38 ч., 39 ч., 46 ч., 56 ч., 57 ч., 58-60, 64, 71, Латышское участковое лесничество, кварталы №№ 11, 12, 16, 19, 22-24, 41, 42, 47, 54, 61, 67, 70, Маромицкое участковое лесничество, кварталы №№ 2-6, 9, 13-25, 27-29, 31-35, 38-40, 45, 48, 55, 56, 67-69, 72-74, 80, 81, 87-89, Речное участковое лесничество, кварталы №№ 4-6, 11-27, 29-33, 36, 38-43, 50, 56, 63, 66, Паломицкое участковое лесничество, кварталы №№ 1-13, 19, 21, 24, 25, 30-35, 42-44, 51, Опаринское участковое лесничество, кварталы №№ 4, 7, 8, 10-12, 13, 23-43, 71, 90, 97, 108, 110, Моломское участковое лесничество, кварталы №№ 1, 2, 3 ч., 4, 10, 11, 18 ч., 19, 31-35, 37, 42, 43, 50-52,55, Шадринское участковое лесничество, кварталы №№ 12, 16-19, 24, 29-32, 35, 36, 42-46, 49, 53-57, 70-72, 84, 85, 88, 89, 100, Волмангское участковое лесничество, кварталы №№ 8-10, 18, 19, 21, 58-62, 68-71, 75, 79, 88, 90, 97, Мирное участковое лесничество, кварталы №№ 4, 6-34, 37-47, 50, 51, 55-63, 73-76, Центральное сельское участковое лесничество, кварталы №№ 34, 35, 39, 47, 50
25	43:23:420801	-
26	43:23:000000:51	Кировская область, Опаринский район, Шабурское лесничество, кварталы №1-64
27	43:23:420801:343	Кировская область, р-н Опаринский, с/п Стрельское
28	43:23:420801:183 (вх. 43:23:420801:340)	Кировская область, р-н Опаринский, с/п Стрельское
29	43:23:420801:106	Кировская обл, р-н Опаринский
30	43:23:000000:256	Кировская область, Опаринский район, Опаринское лесничество, Центральное сельское участковое лесничество (колхоз "Культура") кварталы №№ 1-4, 7-33,

		36-38, 40-46, 48, 49, 51-60

Схема расположения границы публичного сервитута объекта электросетевого хозяйства ВЛ-35 кВ Опарино-Стрельская

План границ объекта

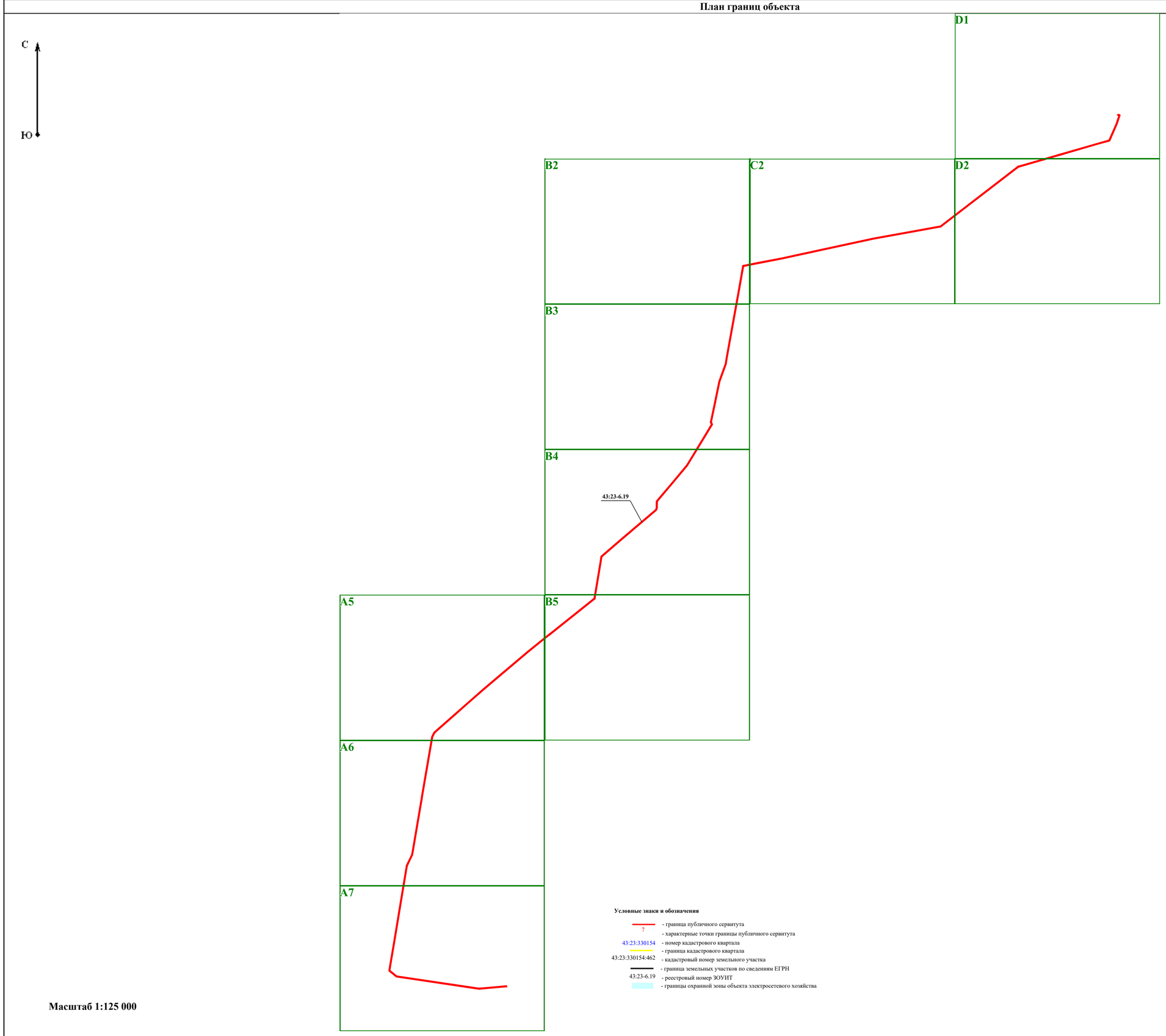

Условные знаки и обозначения

7 - граница публичного сервитута
- характерные точки границы публичного сервитута
43:23:330154 - номер кадастрового квартала
- граница кадастрового квартала
43:23:330154:462 - кадастровый номер земельного участка
- граница земельных участков по сведениям ЕГРН
43:23-6.19 - реестровый номер ЗОУИТ
- границы охранной зоны объекта электросетевого хозяйства

Масштаб 1:125 000

Схема расположения границы публичного сервитута объекта электросетевого хозяйства ВЛ-35 кВ Опарино-Стрельская

План границ объекта

D1

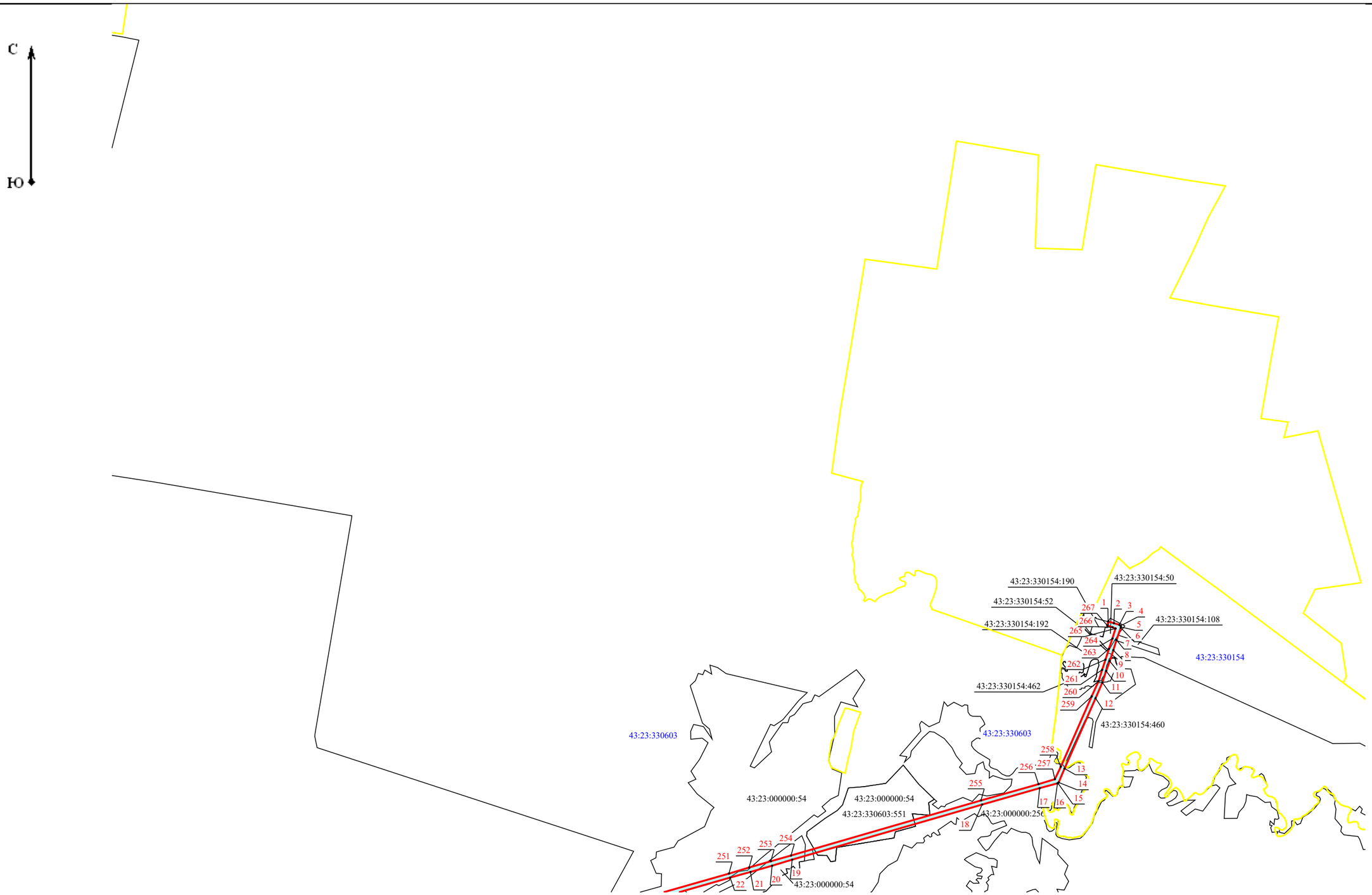

Масштаб 1:30 000

Схема расположения границы публичного сервитута объекта электросетевого хозяйства ВЛ-35 кВ Опарино-Стрельская

План границ объекта

D2

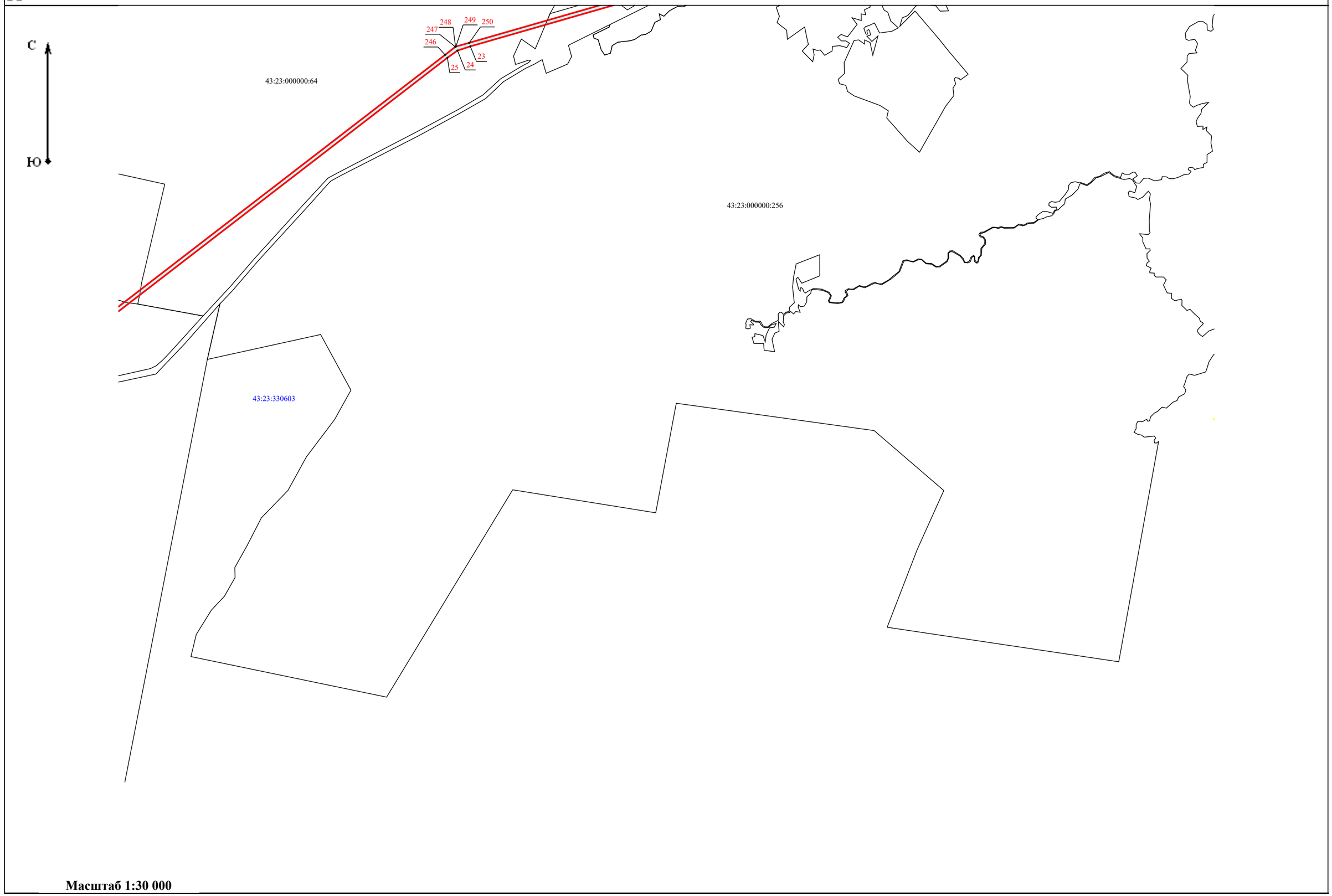

Масштаб 1:30 000

Схема расположения границы публичного сервитута объекта электросетевого хозяйства ВЛ-35 кВ Опарино-Стрельская

План границ объекта

С2

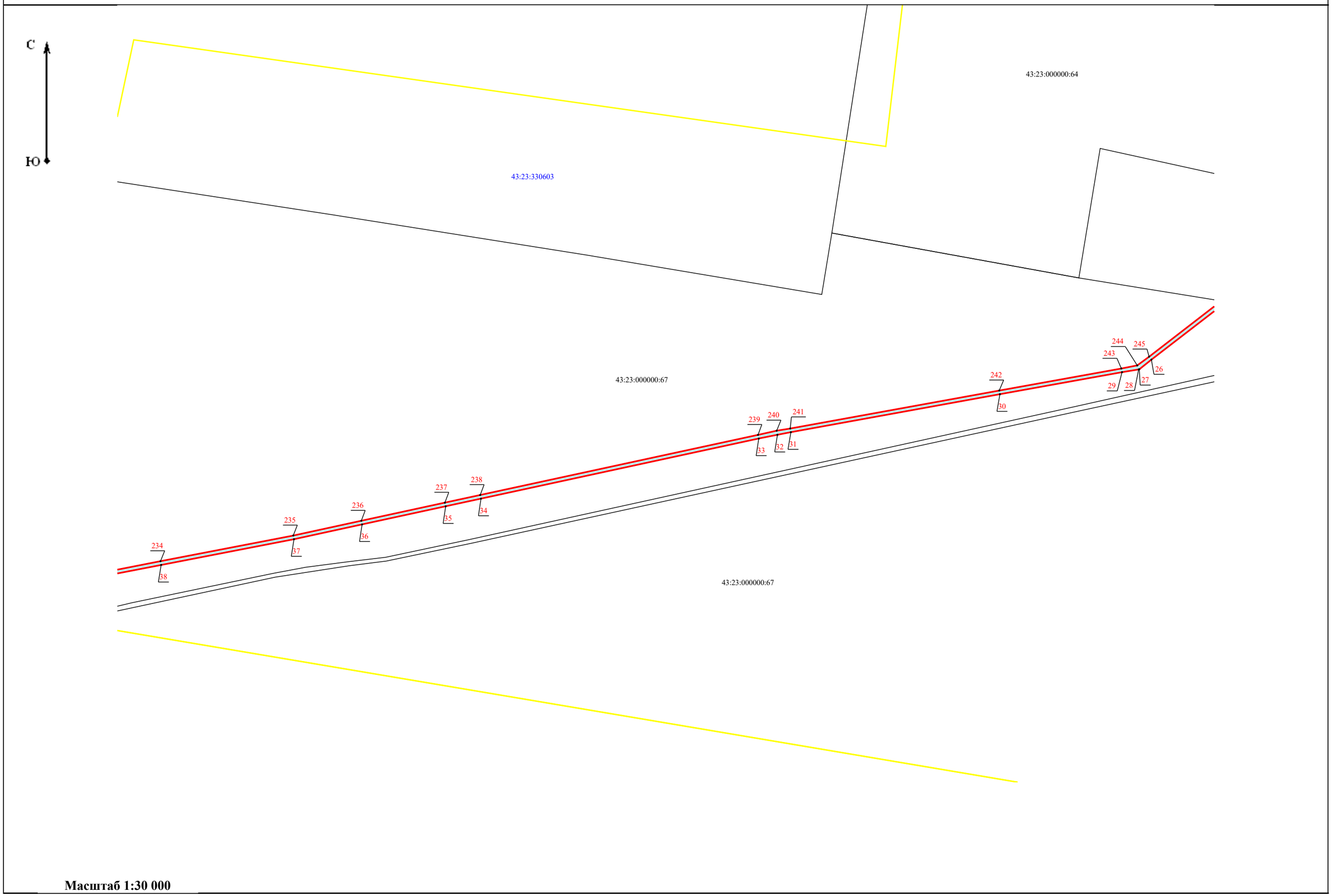

Масштаб 1:30 000

Схема расположения границы публичного сервитута объекта электросетевого хозяйства ВЛ-35 кВ Опарино-Стрельская

План границ объекта

В2



Масштаб 1:30 000

Схема расположения границы публичного сервитута объекта электросетевого хозяйства ВЛ-35 кВ Опарино-Стрельская

План границ объекта

В3

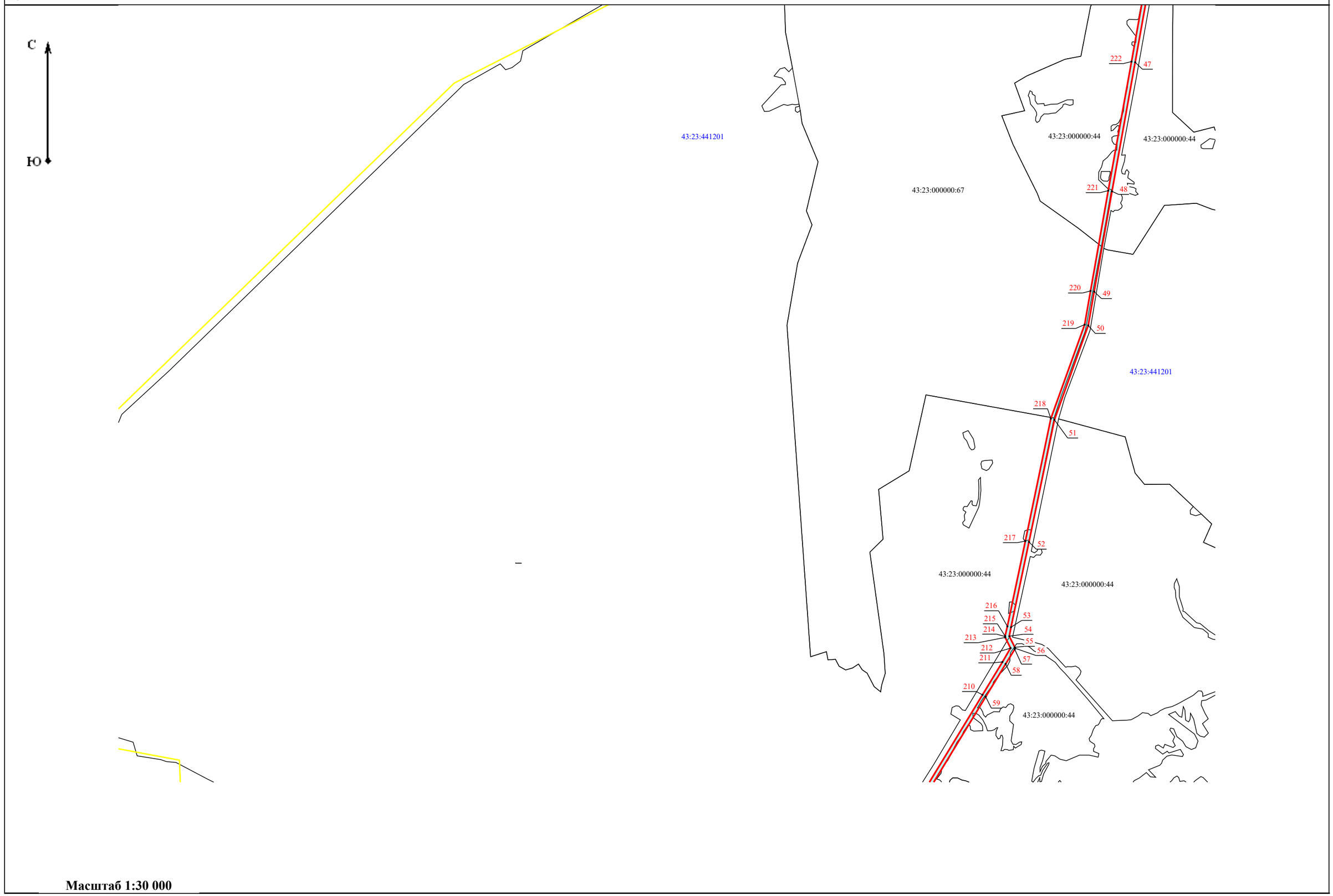

Масштаб 1:30 000

Схема расположения границы публичного сервитута объекта электросетевого хозяйства ВЛ-35 кВ Опарино-Стрельская

План границ объекта

В4

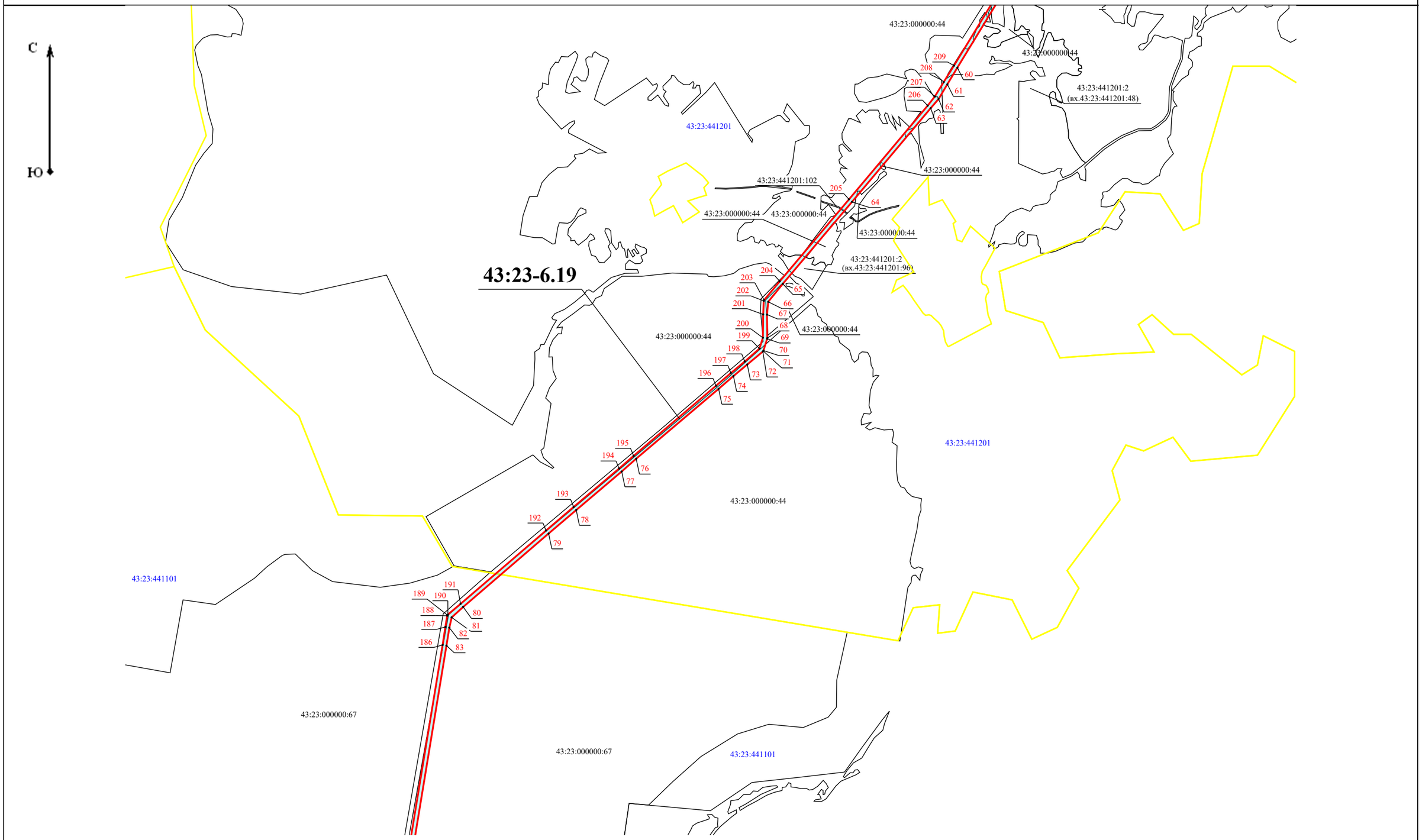

Масштаб 1:30 000

Схема расположения границы публичного сервитута объекта электросетевого хозяйства ВЛ-35 кВ Опарино-Стрельская

План границ объекта

В5

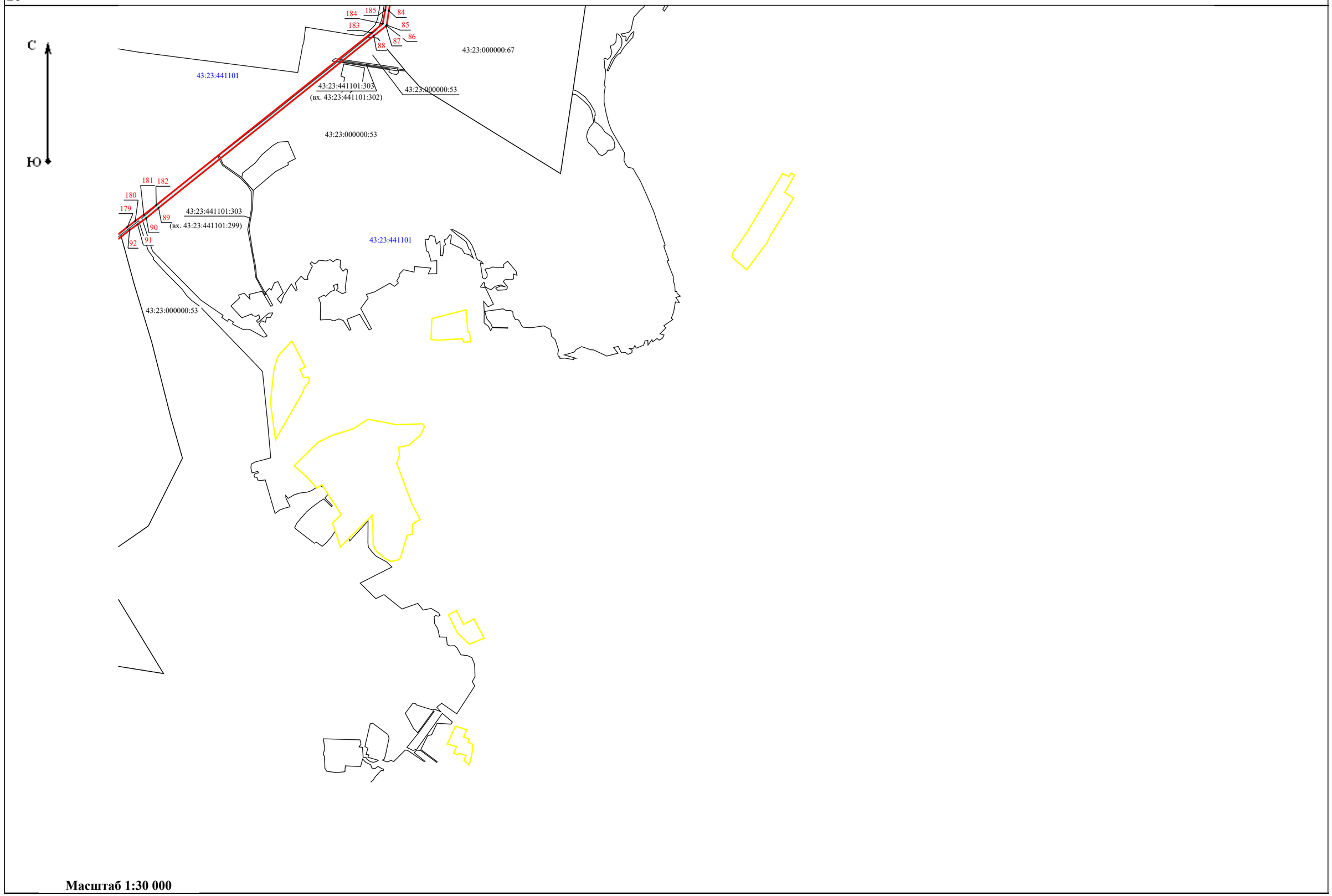

Масштаб 1:30 000

Схема расположения границы публичного сервитута объекта электросетевого хозяйства ВЛ-35 кВ Опарино-Стрельская

План границ объекта

А5

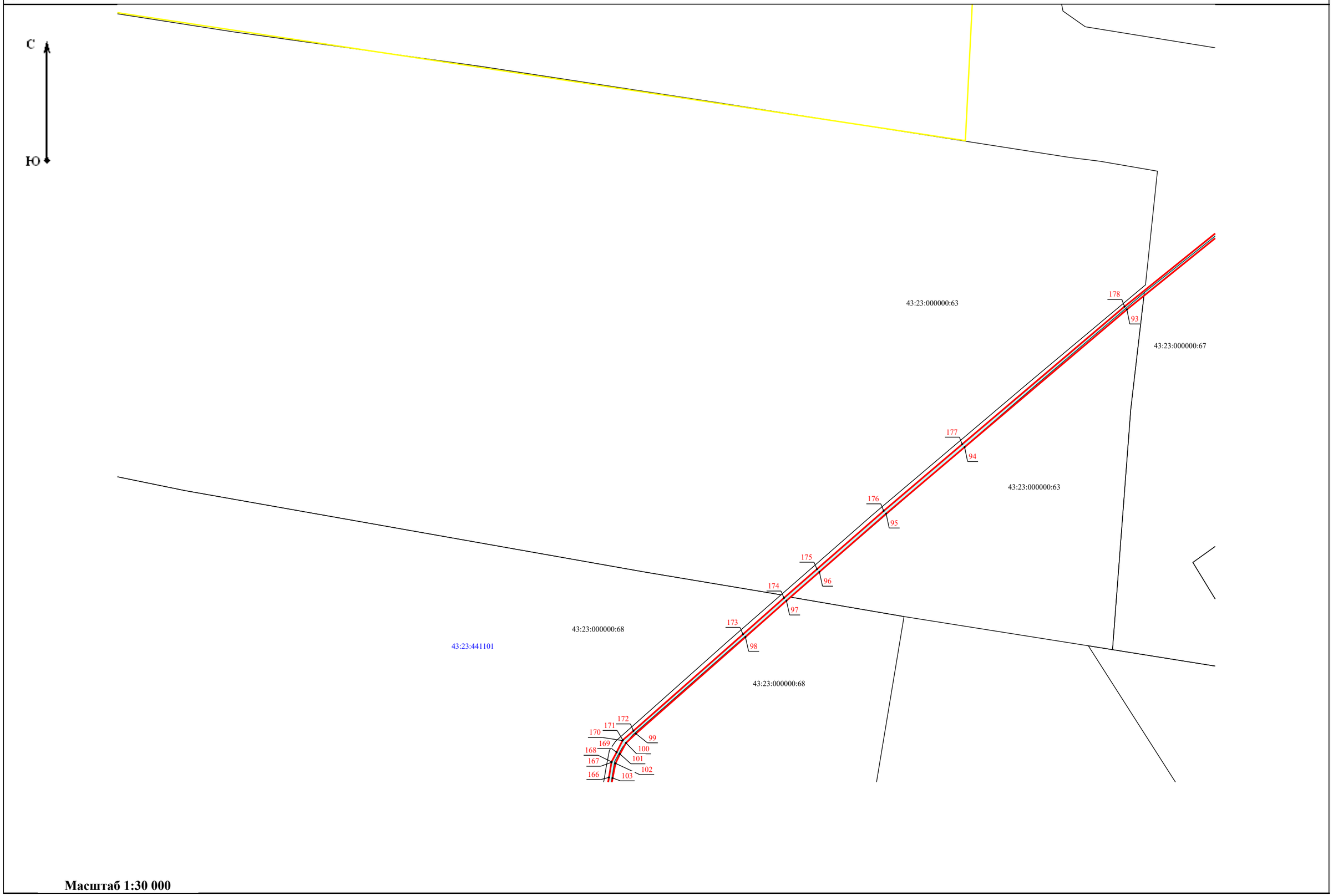

Масштаб 1:30 000

Схема расположения границы публичного сервитута объекта электросетевого хозяйства ВЛ-35 кВ Опарино-Стрельская

План границ объекта

А6

Масштаб 1:30 000

Схема расположения границы публичного сервитута объекта электросетевого хозяйства ВЛ-35 кВ Опарино-Стрельская

План границ объекта

А7

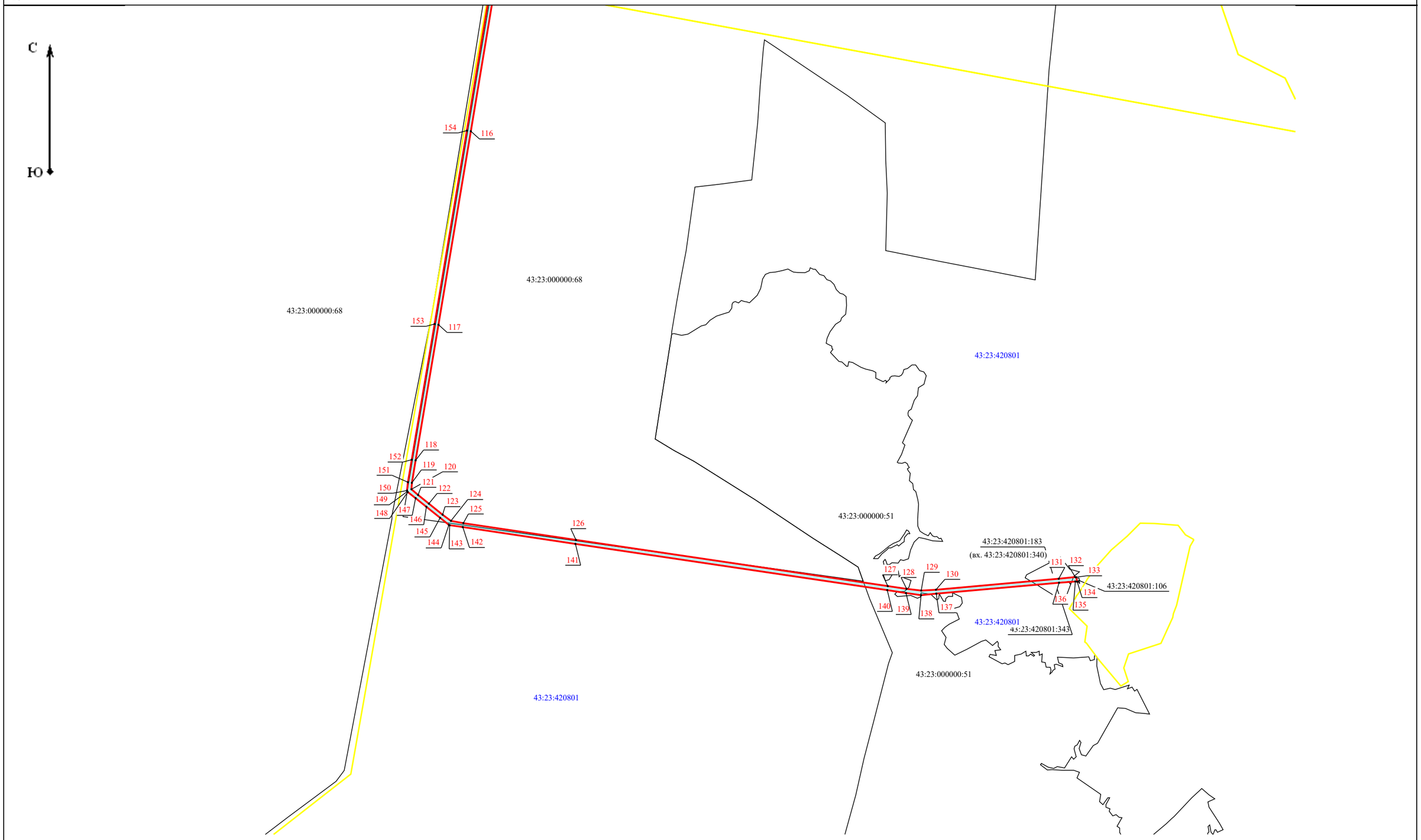

Масштаб 1:30 000