

## СООБЩЕНИЕ

### о возможном установлении публичного сервитута

#### Наименование уполномоченного органа, которым рассматривается ходатайство об установлении публичного сервитута:

Министерство имущественных отношений Кировской области сообщает, что ПАО «Россети Центр и Приволжья» подано ходатайство об установлении публичного сервитута в отношении земельных участков с кадастровыми номерами: единого землепользования с кадастровым номером 43:40:000177:22 (входящего участка с кадастровым номером 43:40:000177:19), 43:40:000177:12, 43:40:000177:56, 43:40:000177:8, 43:40:000177:61, 43:40:000177:62, 43:40:000177:9, 43:40:000177:195, 43:40:000000:2894, 43:40:101043:49, 43:40:101043:50, 43:40:101043:53, 43:40:101043:63, 43:40:101043:54, 43:40:101043:62, 43:40:101043:64, 43:40:101043:55, 43:40:101043:60, 43:40:101043:61, 43:40:101043:151, 43:40:101043:59, 43:40:101043:72, 43:40:101043:58, 43:40:101043:73, 43:40:101043:172, 43:40:101043:74, 43:40:101043:76, 43:40:101043:51, 43:40:101043:75, 43:40:101043:78, 43:40:101043:155, 43:40:101043:81, 43:40:101043:80, 43:40:101043:79, 43:40:101043:100, 43:40:101043:101, 43:40:101043:104, 43:40:101043:102, 43:40:101043:176, 43:40:101043:103, 43:40:101043:160, 43:40:101043:105, 43:40:101043:161, 43:40:101043:109, 43:40:101043:108, 43:40:101043:107, 43:40:101043:106, 43:40:101043:144, 43:40:101043:145, 43:40:071043:1004, 43:40:071043:846, 43:40:071043:387, 43:40:071043:881, 43:40:071043:601, 43:40:071043:909, 43:40:071043:905, 43:40:071043:629, 43:40:071043:539, 43:40:071043:551, 43:40:071043:405, 43:40:071043:520, 43:40:071043:618, 43:40:071043:1007, 43:40:071043:946, 43:40:071043:860, 43:40:071043:421, 43:40:071043:902, 43:40:071043:861, 43:40:071043:1008, 43:40:071043:941, 43:40:071043:433, 43:40:071043:887, 43:40:071043:980, 43:40:071043:616, 43:40:071043:969, 43:40:071043:1010, 43:40:071043:680, 43:40:071043:682, 43:40:071043:525, 43:40:071043:903, 43:40:071043:1012, 43:40:071043:920, 43:40:071043:378, 43:40:071043:1030, 43:40:071043:912, 43:40:071043:840, 43:40:071043:732, 43:40:071043:733, 43:40:071043:4, 43:40:071043:633, 43:40:071043:8, 43:40:071043:734, 43:40:071043:10, 43:40:071043:535, 43:40:071043:586, 43:40:071043:12, 43:40:071043:26, 43:40:071043:28, 43:40:071043:625, 43:40:071043:745, 43:40:071043:575, 43:40:031043:23, 43:40:031043:22, 43:40:031043:25, 43:40:031043:29, 43:40:001045:7, 43:40:000000:1798, единого землепользования с кадастровым номером 43:40:000000:70 (входящих участков с кадастровыми номерами: 43:40:002901:32, 43:40:002903:23), 43:40:000541:12, единого землепользования с кадастровым номером 43:00:000000:1354 (входящего участка с кадастровым номером 43:40:000541:371), 43:40:002903:30, 43:40:012903:4, 43:40:012903:13, 43:40:012903:235, 43:40:012903:15, 43:40:012903:236, 43:40:012903:8, 43:40:012903:9, 43:40:012903:10, 43:40:012903:11, 43:40:012903:12, единого землепользования с кадастровым номером 43:40:012903:3 (входящего участка с кадастровым номером 43:40:012903:2), 43:40:012903:79, 43:40:012903:17, 43:40:012903:25, 43:40:012903:28, 43:40:002811:64, 43:40:000489:33, 43:40:000489:389, 43:40:000489:348, 43:40:000489:349, 43:40:000489:7, 43:40:000489:37, 43:40:000489:36, 43:40:000489:35, 43:40:000489:6, 43:40:000489:34, 43:40:000489:109, 43:40:000489:121, 43:40:000489:122, 43:40:000489:123, 43:40:000489:119, 43:40:000489:118, 43:40:000489:117, 43:40:000489:113, 43:40:000489:125,

43:40:000494:40, 43:40:003012:266, 43:40:003012:269, 43:40:003012:965, 43:40:003012:964, 43:40:003012:973, 43:40:003012:972, 43:40:003012:939, 43:003012:156, 43:40:003012:186, 43:40:003012:940, 43:40:003012:203, 43:40:003012:238, 43:40:003012:775, 43:40:003012:950, 43:40:003012:917, 43:40:003012:792, 43:40:003012:217, 43:40:003012:218, 43:40:003012:292, 43:40:003012:290, 43:40:003012:227, 43:40:003012:219, 43:40:003012:230, 43:40:003012:931, 43:40:003012:323, 43:40:003012:954, 43:40:003012:924, единого землепользования с кадастровым номером 43:40:000000:112 (входящих участков с кадастровыми номерами: 43:40:003012:300, 43:40:003031:116, 43:40:003031:120, 43:40:000792:18, 43:40:000791:15, 43:40:000775:30, 43:40:000776:63, 43:40:000774:13, 43:40:000770:86), 43:40:000477:1, 43:40:000739:261, 43:40:000739:261, 43:40:010739:1, единого землепользования с кадастровым номером 43:40:000000:115 (входящих участков с кадастровыми номерами: 43:40:000739:393, 43:40:000739:383, 43:40:000739:389, 43:40:000739:385, 43:40:000739:398, 43:40:000739:396, 43:40:000787:3), 43:40:010739:116, 43:40:010739:112, 43:40:010739:29, 43:40:010739:21, 43:40:010739:32, 43:40:010739:48, 43:40:010739:62, 43:40:010739:8, 43:40:010739:7, 43:40:010739:9, 43:40:010739:12, 43:40:010739:19, 43:40:010739:42, 43:40:004058:87, 43:40:004058:131, 43:40:004058:148, 43:40:004058:135, 43:40:004058:132, 43:40:004058:93, 43:40:004058:151, 43:40:000739:262, единого землепользования с кадастровым номером 43:40:000000:46 (входящих участков с кадастровыми номерами: 43:40:000739:1, 43:40:000737:2), 43:40:000737:22, 43:40:000737:177, 43:40:004057:188, 43:40:004057:281, 43:40:004057:210, 43:40:004057:338, 43:40:004057:318, 43:40:004057:253, 43:40:004057:130, 43:40:004057:330, 43:40:004057:132, 43:40:004057:136, 43:40:004057:335, 43:40:004057:141, 43:40:004057:142, 43:40:004057:151, 43:40:004057:152, 43:40:004057:153, 43:40:004057:154, 43:40:004057:156, 43:40:004057:324, 43:40:004057:161, 43:40:004057:254, 43:40:004057:163, 43:40:000737:16, единого землепользования с кадастровым номером 43:40:000000:56 (входящих участков с кадастровыми номерами: 43:40:004004:10, 43:40:000787:2), 43:40:000787:56, 43:40:000787:10, 43:40:000787:54, 43:40:000789:54, 43:40:000789:53, 43:40:000789:55, 43:40:000789:58, 43:40:000789:46, 43:40:000789:57, 43:40:004065:122, 43:40:004065:13, 43:40:004065:127, 43:40:004065:123, 43:40:004065:100, 43:40:004065:149, 43:40:004065:101, 43:40:004065:157, 43:40:004067:306, 43:40:004067:293, 43:40:004067:332, 43:40:004067:291, 43:40:004067:504, 43:40:004067:268, 43:40:004067:295, 43:40:004067:317, 43:40:004066:205, 43:40:004066:17, 43:40:004066:27, 43:40:004066:249, 43:40:004066:193, 43:40:004066:263, 43:40:004066:178, 43:40:004066:220, 43:40:004066:209, 43:40:004066:240, 43:40:004066:61, 43:40:004066:215, 43:40:004066:206, 43:40:004066:74, 43:40:004066:102, 43:40:004066:202, 43:40:004066:274, 43:40:004066:223, 43:40:004066:226, 43:40:004066:244, 43:40:004066:106, 43:40:004066:242, 43:40:004066:88, 43:40:004066:222, 43:40:003031:105, 43:40:003031:43, 43:40:003031:42, 43:40:003031:48, 43:40:003031:51, 43:40:003031:96, 43:40:003031:119, 43:40:003031:73, единого землепользования с кадастровым номером 43:00:000000:123 (входящих участков с кадастровыми номерами: 43:40:004010:5, 43:40:004011:34), 43:40:000796:325, 43:40:000796:208, 43:40:000796:173, 43:40:000796:344, 43:40:000796:172, 43:40:000796:22, 43:40:000796:23, 43:40:000796:24, 43:40:000796:345, 43:40:000796:169, 43:40:000796:4, 43:40:000796:389, 43:40:000796:381, 43:40:000796:2, 43:40:000796:423, 43:40:000796:130, 43:40:000796:10, 43:40:000796:17, 43:40:000796:127, 43:40:000796:18, 43:40:000796:125, 43:40:000796:11, 43:40:000796:126, 43:40:000810:24, 43:40:000809:44, 43:40:000820:28, 43:40:000820:14, 43:40:000829:17, 43:40:000829:16, 43:40:000829:5, 43:40:000829:12, 43:40:000829:11, 43:40:000829:10, 43:40:000828:7, 43:40:000828:24, 43:40:000828:9, 43:40:000828:49, 43:40:000828:2,

43:40:000828:48, 43:40:000828:12, 43:40:000828:11, 43:40:000829:7, 43:40:000806:25, 43:40:000806:11, 43:40:000806:51, 43:40:000806:5, 43:40:000831:2, 43:40:000831:15, 43:40:000831:5, 43:40:000831:12, 43:40:000831:11, 43:40:000831:10, 43:40:000831:9, 43:40:000805:9, 43:40:000805:11, 43:40:000805:74, 43:40:000000:3052, 43:40:000000:3047, 43:40:000803:16, 43:40:000802:2, 43:40:000802:7, 43:40:000804:11, 43:40:000791:3, 43:40:000791:4, 43:40:000791:12, 43:40:000791:37, 43:40:000791:2, 43:40:000792:20, 43:40:000792:13, 43:40:000792:73, 43:40:000792:1, 43:40:000775:41, 43:40:000775:34, 43:40:000775:21, 43:40:000776:9, 43:40:000776:6, 43:40:000776:65, 43:40:000774:268, 43:40:000776:12, 43:40:000776:3, 43:40:000776:71, 43:40:000773:8, 43:40:000770:21, 43:40:000770:66, 43:12:123900:101, единого землепользования с кадастровым номером 43:00:000000:96 (входящего участка с кадастровым номером 43:12:123900:447), 43:12:120701:150, 43:12:120701:79, а также в отношении территории кадастровых кварталов: 43:12:123900, 43:12:120701, 43:40:000177, 43:40:001045, 43:40:001043, 43:40:101043, 43:40:071043, 43:40:121043, 43:40:031043, 43:40:000541, 43:40:002901, 43:40:002903, 43:40:002811, 43:40:012903, 43:40:000489, 43:40:000494, 43:40:003012, 43:40:000702, 43:40:000477, 43:40:002905, 43:40:000739, 43:40:010739, 43:40:004058, 43:40:000737, 43:40:004057, 43:40:004004, 43:40:004007, 43:40:000787, 43:40:000789, 43:40:004067, 43:40:004065, 43:40:004066, 43:40:003031, 43:40:004010, 43:40:004011, 43:40:000795, 43:40:000796, 43:40:000810, 43:40:000797, 43:40:000870, 43:40:000819, 43:40:000809, 43:40:000820, 43:40:000821, 43:40:000822, 43:40:000828, 43:40:000829, 43:40:000806, 43:40:000831, 43:40:000805, 43:40:000834, 43:40:000804, 43:40:000803, 43:40:000802, 43:40:000791, 43:40:000792, 43:40:000775, 43:40:000776, 43:40:000774, 43:40:000770, 43:40:000773.

#### **Цели установления публичного сервитута:**

Для эксплуатации объекта электросетевого хозяйства ВЛ-35 кВ Киров-Лыжная с отпайками на Корчемкино и ССК, кадастровый номер ОКС 43:40:000000:1341.

**Адрес или иное описание местоположения земельного участка (участков), в отношении которого испрашивается публичный сервитут**  
Кировская область, город Киров согласно прилагаемой схеме.

**Адрес, по которому заинтересованные лица могут ознакомиться с поступившим ходатайством об установлении публичного сервитута и прилагаемым к нему описанием местоположения границ публичного сервитута, подать заявления об учете прав на земельные участки, а также срок подачи указанных заявлений, время приема заинтересованных лиц для ознакомления с поступившим ходатайством об установлении публичного сервитута:**

Министерство имущественных отношений Кировской области.

Кировская область г. Киров обл., ул. Карла Либкнехта, 69, каб. 445 с 9:00 до 18:00, перерыв с 12:30 до 13:15.

Контактный телефон: 8(332) 27-27-33, (доб. 3350, 3354).

Правообладатели земельных участков, в отношении которых испрашивается публичный сервитут, если их права не зарегистрированы в Едином государственном реестре недвижимости, в течение 15 дней со дня опубликования данного сообщения подают

заявления об учете их прав (обременений прав) на земельные участки с приложением копий документов, подтверждающих эти права (обременения прав) с указанием способа связи с заявителем (адрес, телефон, адрес электронной почты и т.д.)

**Официальные сайты в информационно-телекоммуникационной сети «Интернет», на которых размещается сообщение о поступившем ходатайстве об установлении публичного сервитута:**

<https://dgs.kirovreg.ru/>

## Утверждена

(наименование документа об утверждении, включая наименования органов государственной власти или

органов местного самоуправления, принявших решение об утверждении схемы или

подписавших соглашение о перераспределении земельных участков)

от \_\_\_\_\_ № \_\_\_\_\_

### Схема расположения границы публичного сервитута на кадастровом плане территории

Кадастровый квартал	-	43:40:000000
Система координат	-	МСК-43, зона 2
Площадь испрашиваемого публичного сервитута		<u>633 751 м<sup>2</sup></u>
Обозначение характерных точек границ	Координаты, м	
	X	Y
1	2	3
1	579 557,51	2 194 076,29
2	579 539,16	2 194 083,92
3	579 403,02	2 194 138,60
4	579 228,78	2 194 204,05
5	579 027,66	2 194 299,18
6	578 891,43	2 194 392,76
7	578 542,74	2 194 722,66
8	578 429,16	2 194 818,56
9	578 284,69	2 194 952,21
10	577 644,72	2 195 394,64
11	576 748,68	2 196 011,95
12	577 081,81	2 197 067,85
13	577 417,51	2 198 130,70
14	577 847,32	2 199 502,41
15	577 925,19	2 199 636,99
16	577 925,72	2 199 644,01
17	577 965,63	2 199 722,63
18	578 011,06	2 199 807,30
19	578 016,03	2 199 854,05
20	578 025,32	2 199 905,23
21	577 981,56	2 199 909,33
22	577 970,25	2 199 861,68
23	577 959,15	2 199 817,20
24	577 934,46	2 199 740,81
25	577 896,31	2 199 657,92
26	577 892,45	2 199 654,44
27	577 813,10	2 199 516,72
28	577 382,28	2 198 141,98
29	577 046,53	2 197 078,99
30	576 716,80	2 196 033,99
31	576 245,72	2 196 359,72

32	575 716,92	2 196 727,21
33	574 996,42	2 197 225,22
34	574 517,94	2 197 557,65
35	574 395,83	2 197 640,62
36	574 213,01	2 197 760,07
37	574 102,82	2 197 842,14
38	573 943,75	2 197 953,42
39	573 453,64	2 198 291,76
40	573 329,60	2 198 381,28
41	573 135,15	2 198 524,24
42	572 978,30	2 198 646,06
43	572 357,68	2 199 121,73
44	572 203,41	2 199 238,62
45	572 045,77	2 199 360,38
46	571 878,51	2 199 484,03
47	571 769,52	2 199 568,46
48	571 763,93	2 199 580,96
49	571 768,24	2 199 636,43
50	571 828,07	2 200 407,28
51	571 834,58	2 200 491,44
52	571 867,12	2 200 940,60
53	571 904,76	2 201 429,79
54	571 919,47	2 201 579,18
55	571 938,78	2 201 615,50
56	572 027,74	2 201 659,62
57	572 159,44	2 201 629,83
58	572 411,65	2 201 566,41
59	572 487,46	2 201 491,98
60	572 548,77	2 201 434,92
61	572 658,12	2 201 314,75
62	572 724,58	2 201 252,56
63	572 843,16	2 201 131,68
64	572 964,35	2 201 024,82
65	572 949,56	2 201 010,61
66	572 975,37	2 200 984,06
67	573 018,99	2 201 026,02
68	572 868,13	2 201 158,99
69	572 750,13	2 201 279,33
70	572 684,98	2 201 340,20
71	572 575,15	2 201 460,92
72	572 512,33	2 201 519,49
73	572 430,26	2 201 600,15
74	572 167,82	2 201 665,87
75	572 023,07	2 201 698,63
76	571 911,69	2 201 643,32
77	571 883,16	2 201 589,85
78	571 867,95	2 201 433,73
79	571 830,14	2 200 943,59
80	571 800,82	2 200 541,39
81	571 788,51	2 200 375,11
82	571 734,49	2 199 684,19
83	571 727,96	2 199 600,65
84	571 725,97	2 199 575,22
85	571 739,48	2 199 544,98

86	571 771,78	2 199 519,94
87	571 856,00	2 199 454,65
88	572 023,30	2 199 330,98
89	572 180,99	2 199 209,18
90	572 335,21	2 199 092,33
91	572 955,65	2 198 616,80
92	573 113,04	2 198 494,57
93	573 307,88	2 198 351,33
94	573 432,54	2 198 261,36
95	573 922,64	2 197 923,02
96	574 081,38	2 197 811,98
97	574 191,97	2 197 729,62
98	574 375,44	2 197 609,74
99	574 497,04	2 197 527,13
100	574 975,32	2 197 194,81
101	575 695,73	2 196 696,88
102	576 224,66	2 196 329,31
103	577 623,78	2 195 364,13
104	578 262,03	2 194 922,91
105	578 404,34	2 194 791,13
106	578 518,49	2 194 694,71
107	578 867,20	2 194 364,43
108	579 008,23	2 194 267,51
109	579 213,65	2 194 170,27
110	579 389,43	2 194 104,19
111	579 525,12	2 194 049,69
112	579 543,30	2 194 042,16
1	579 557,51	2 194 076,29

План границ объекта

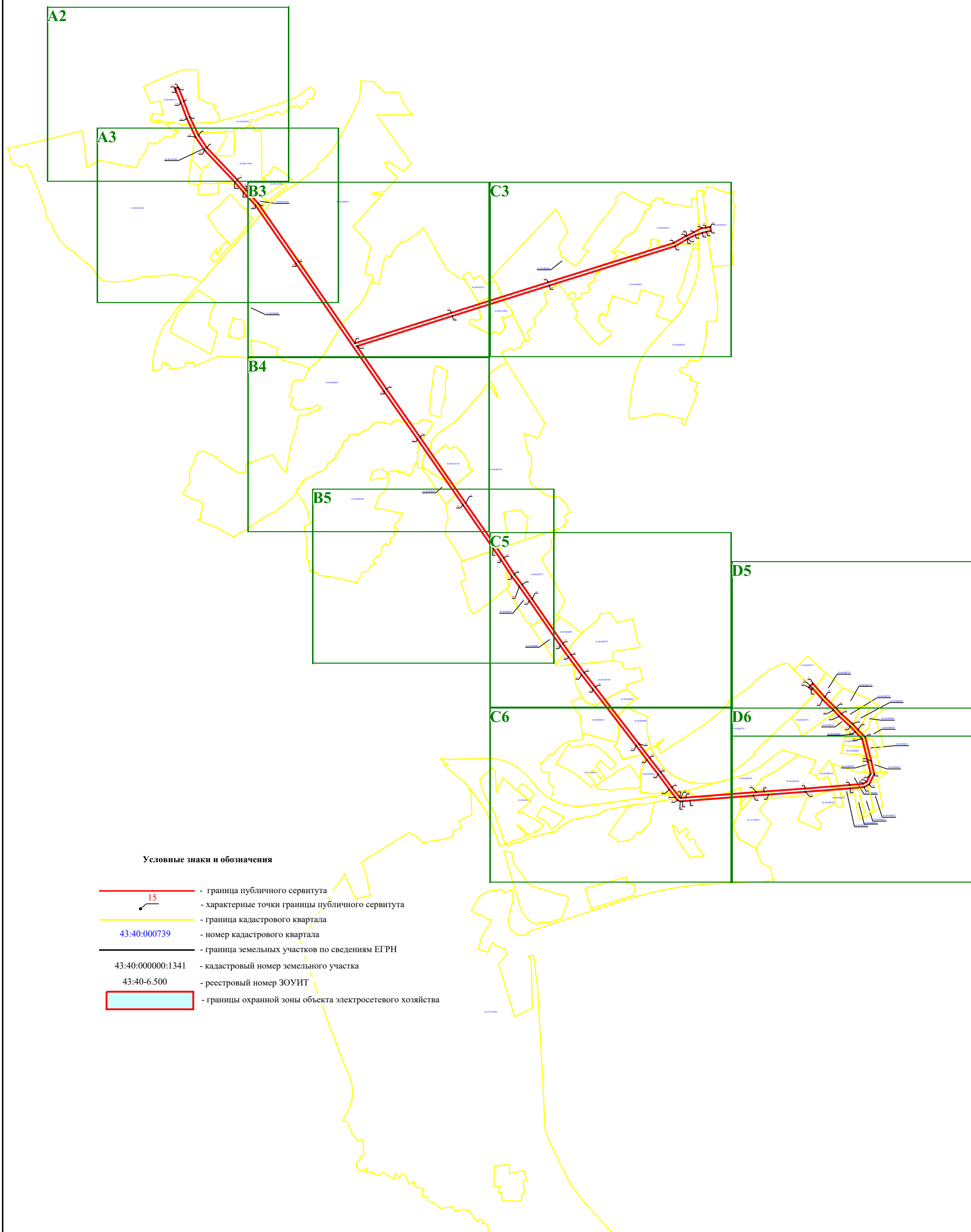
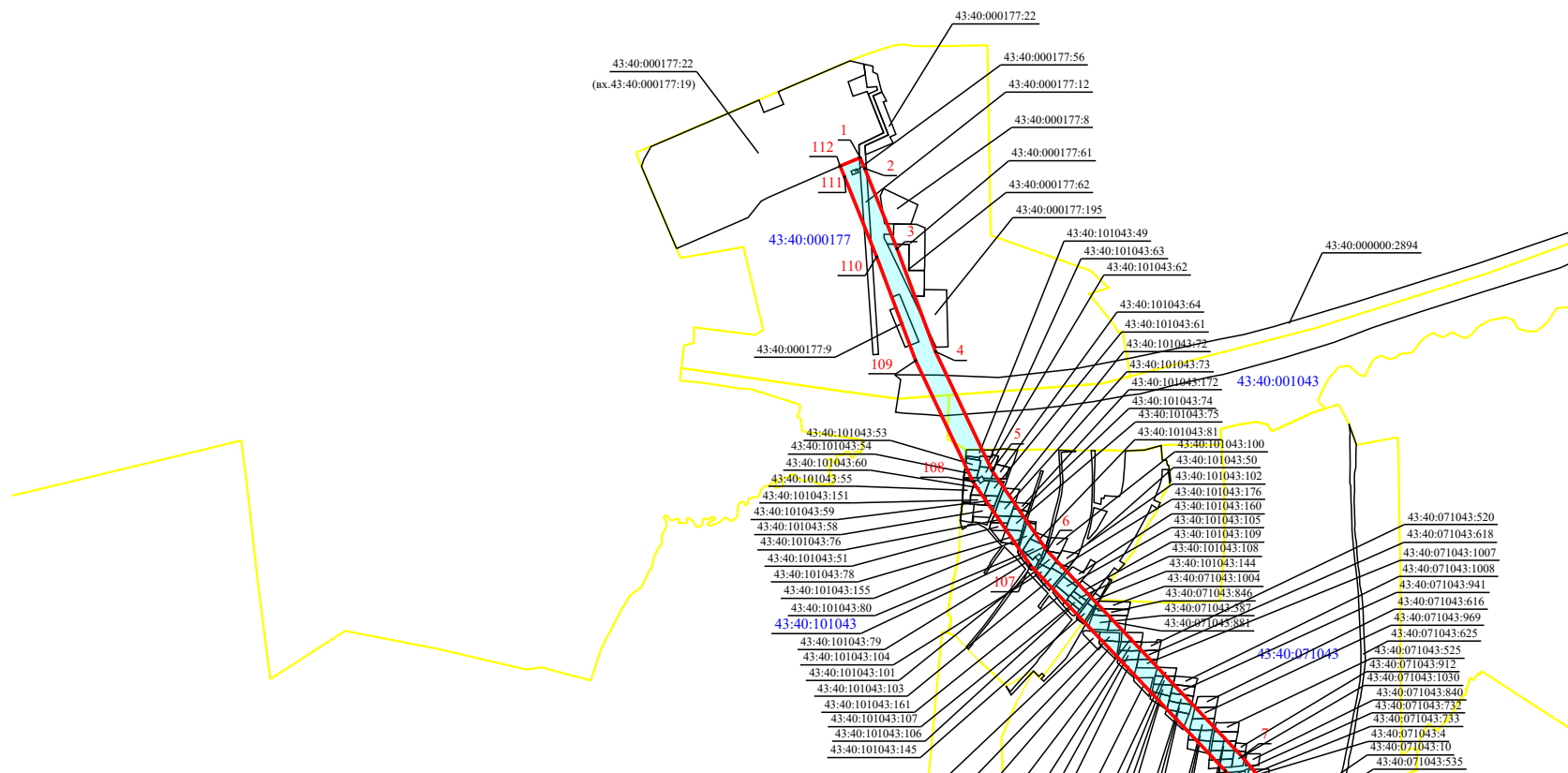




Схема публичного сервитута - ВЛ -35 кВ ПС Киров -ПСЛыжная с отпайкой на ПС Корчемкино и ССК в МО «Город Киров»

План границ объекта

A2

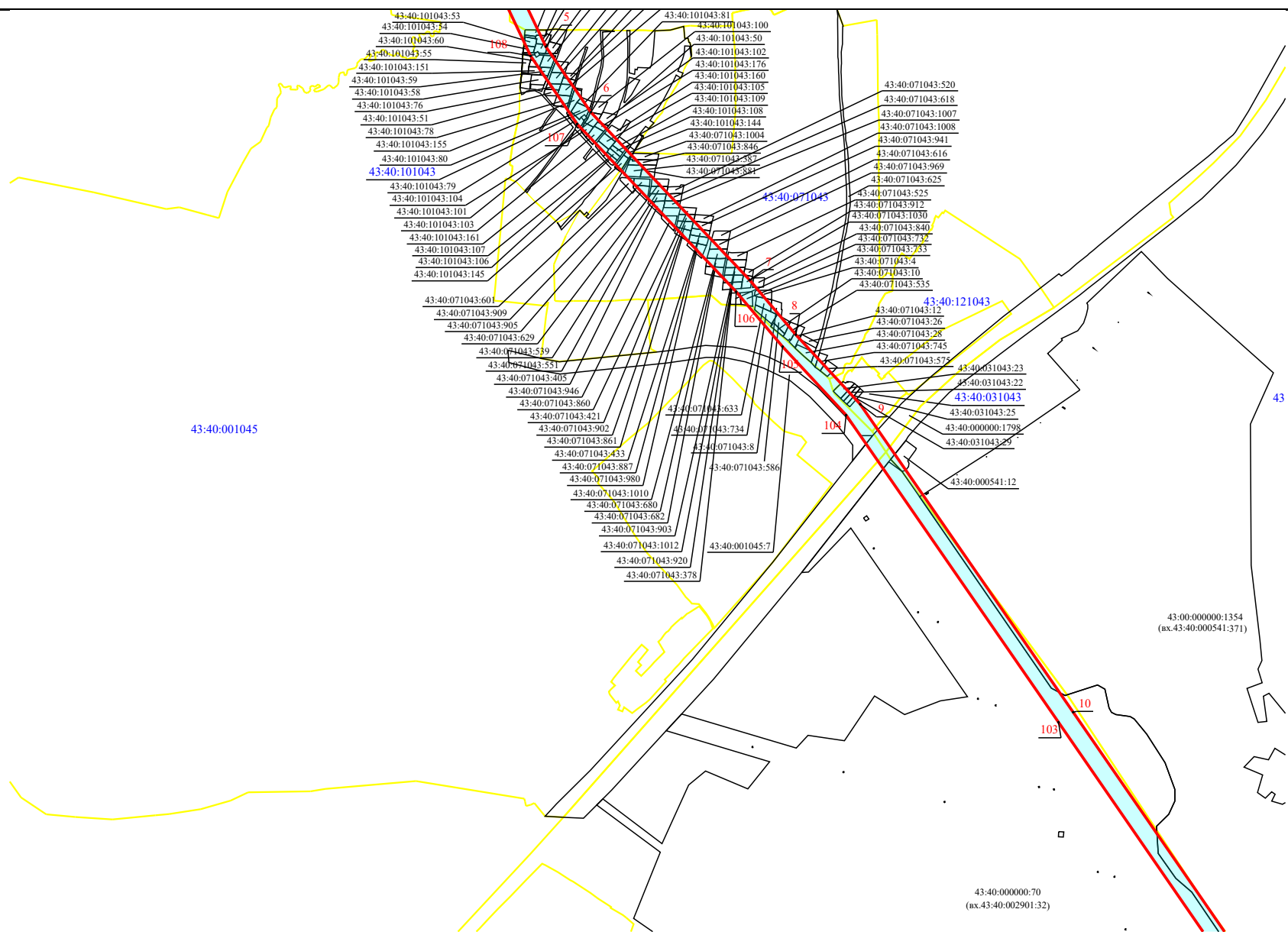


Масштаб 1:12 000

# Схема публичного сервитута - ВЛ -35 кВ ПС Киров -ПСЛыжная с отпайкой на ПС Корчемкино и ССК в МО «Город Киров»

## План границ объекта

A3

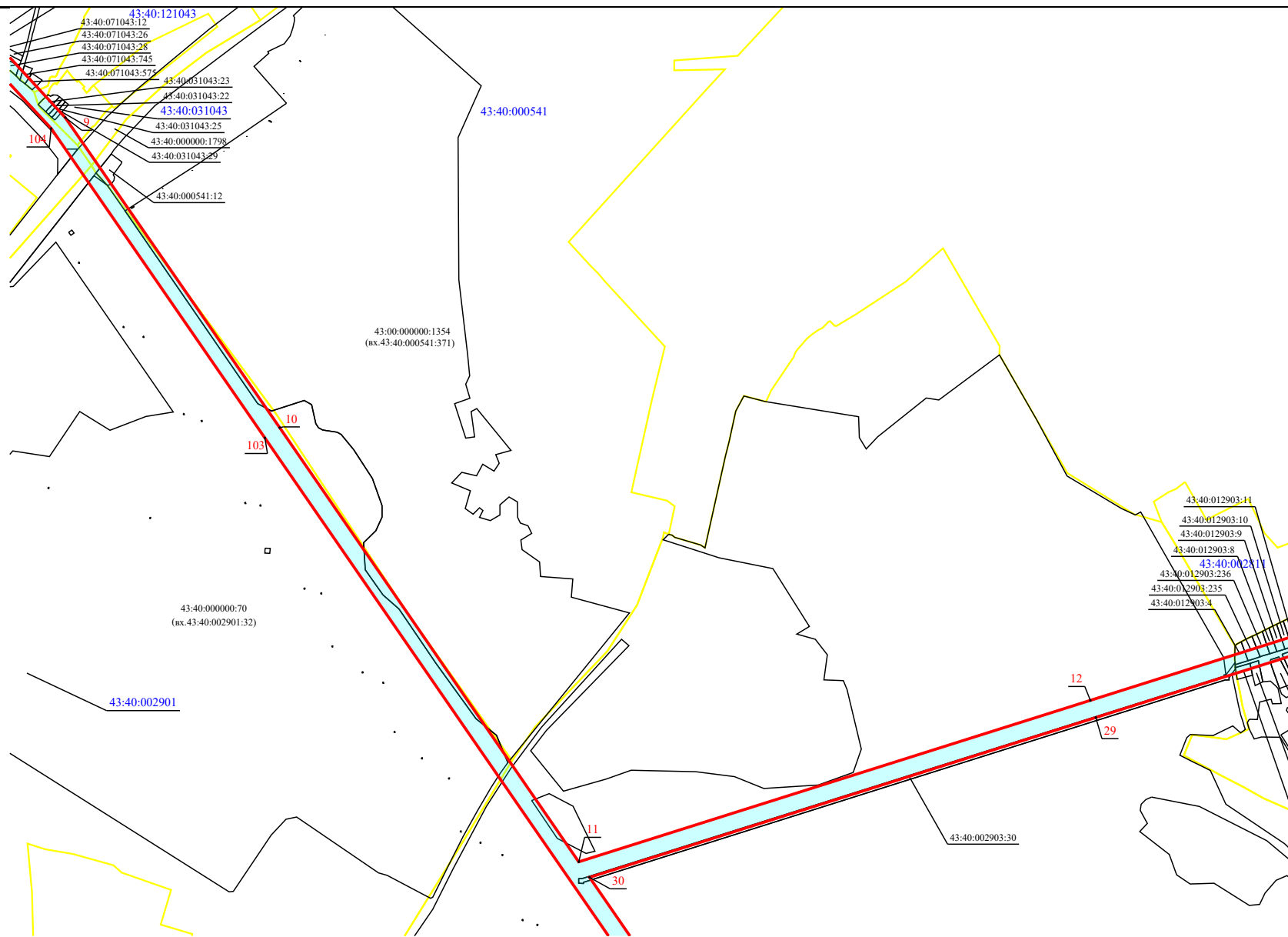


Масштаб 1:12 000

# Схема публичного сервитута - ВЛ -35 кВ ПС Киров -ПСЛыжная с отпайкой на ПС Корчемкино и ССК в МО «Город Киров»

## План границ объекта

ВЗ

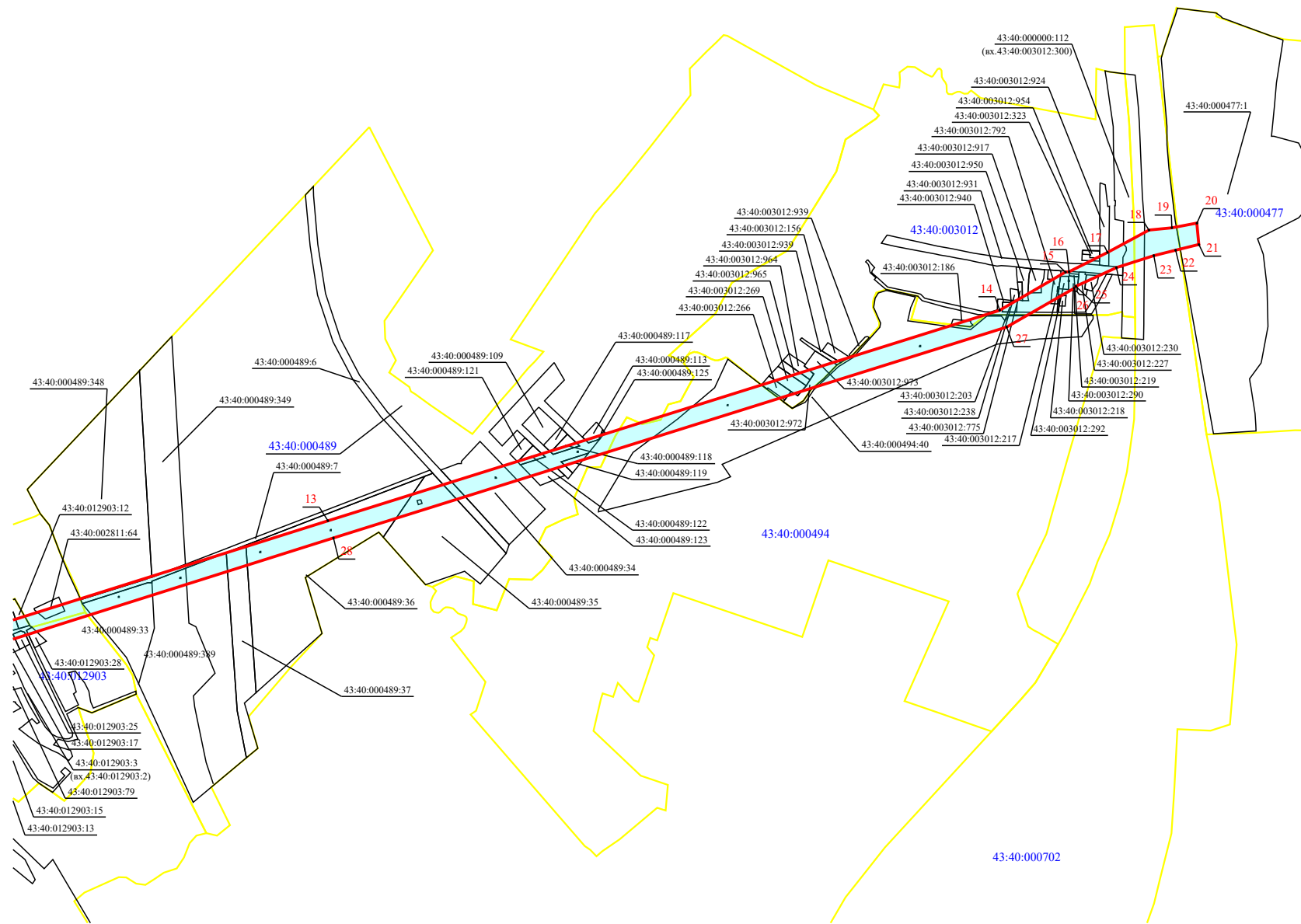


Масштаб 1:12 000

Схема публичного сервитута - ВЛ -35 кВ ПС Киров -ПСЛыжная с отпайкой на ПС Корчемкино и ССК в МО «Город Киров»

План границ объекта

СЗ

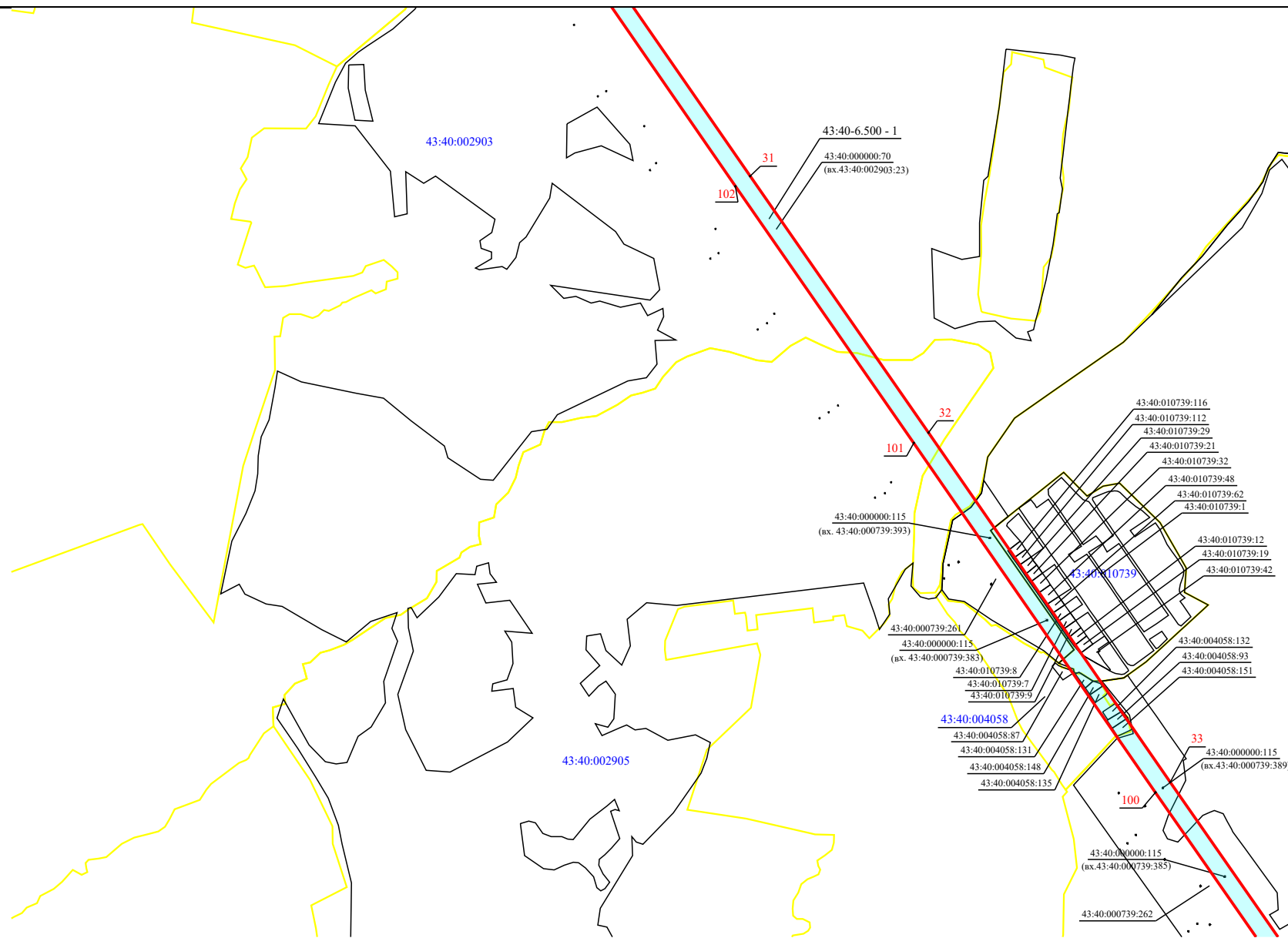


Масштаб 1:12 000

# Схема публичного сервитута - ВЛ -35 кВ ПС Киров -ПСЛыжная с отпайкой на ПС Корчемкино и ССК в МО «Город Киров»

## План границ объекта

В4

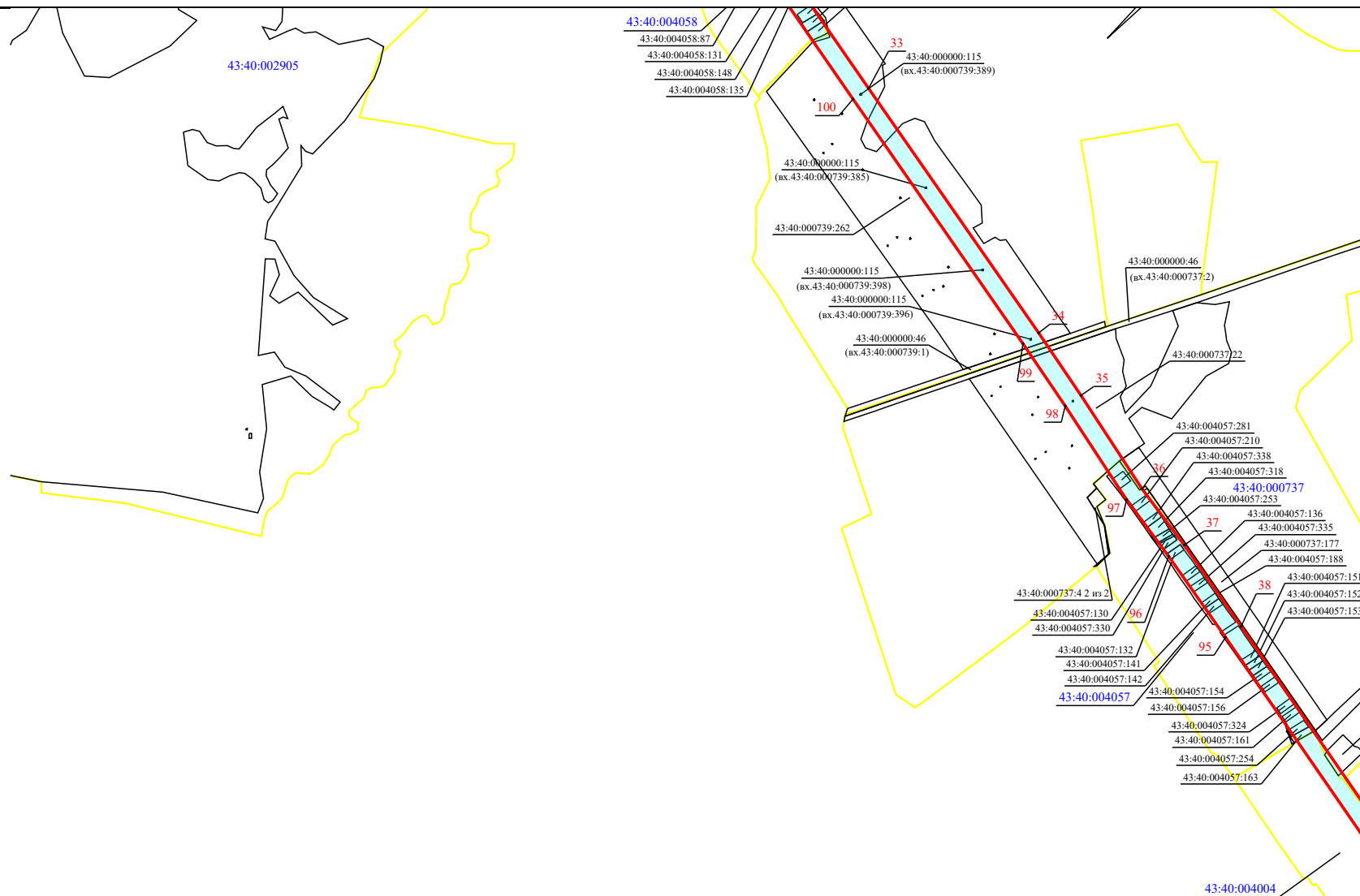


Масштаб 1:12 000

# Схема публичного сервитута - ВЛ -35 кВ ПС Киров -ПСЛыжная с отпайкой на ПС Корчемкино и ССК в МО «Город Киров»

## План границ объекта

B5

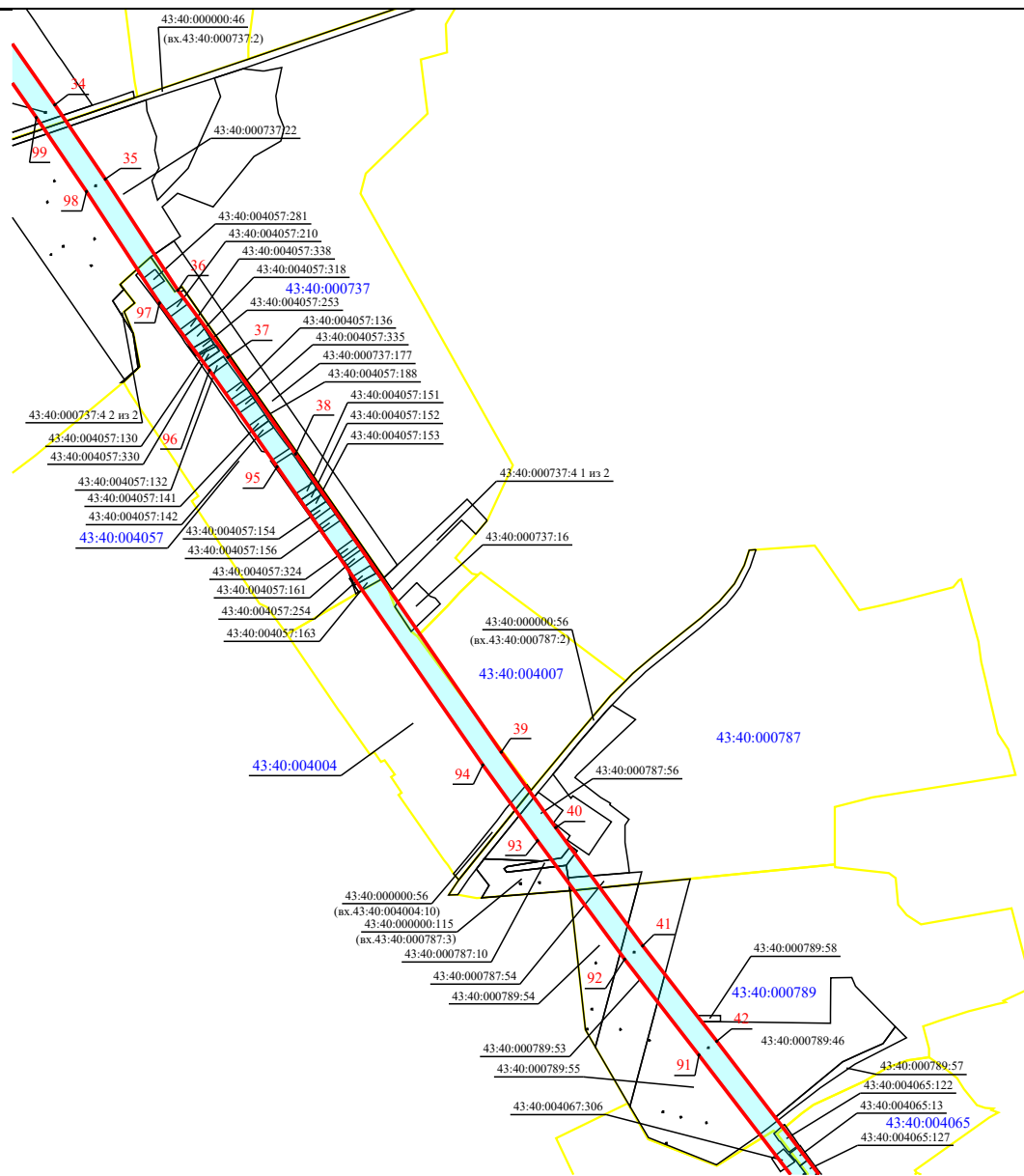


Масштаб 1:12 000

Схема публичного сервитута - ВЛ -35 кВ ПС Киров -ПСЛыжная с отпайкой на ПС Корчемкино и ССК в МО «Город Киров»

План границ объекта

C5

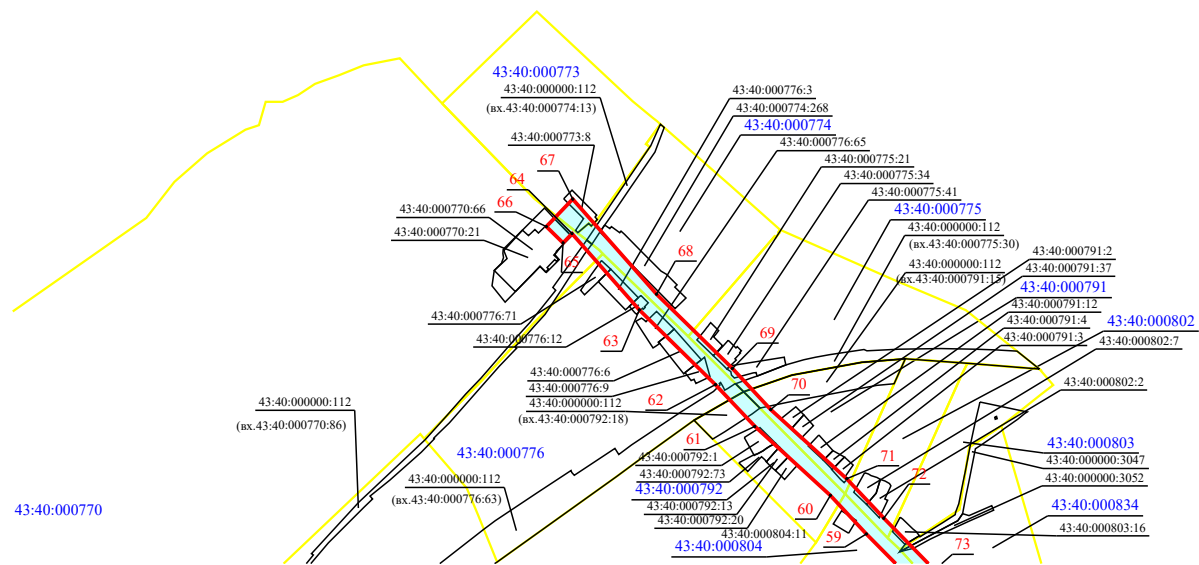


Масштаб 1:12 000

Схема публичного сервитута - ВЛ -35 кВ ПС Киров -ПСЛыжная с отпайкой на ПС Корчемкино и ССК в МО «Город Киров»

План границ объекта

D5



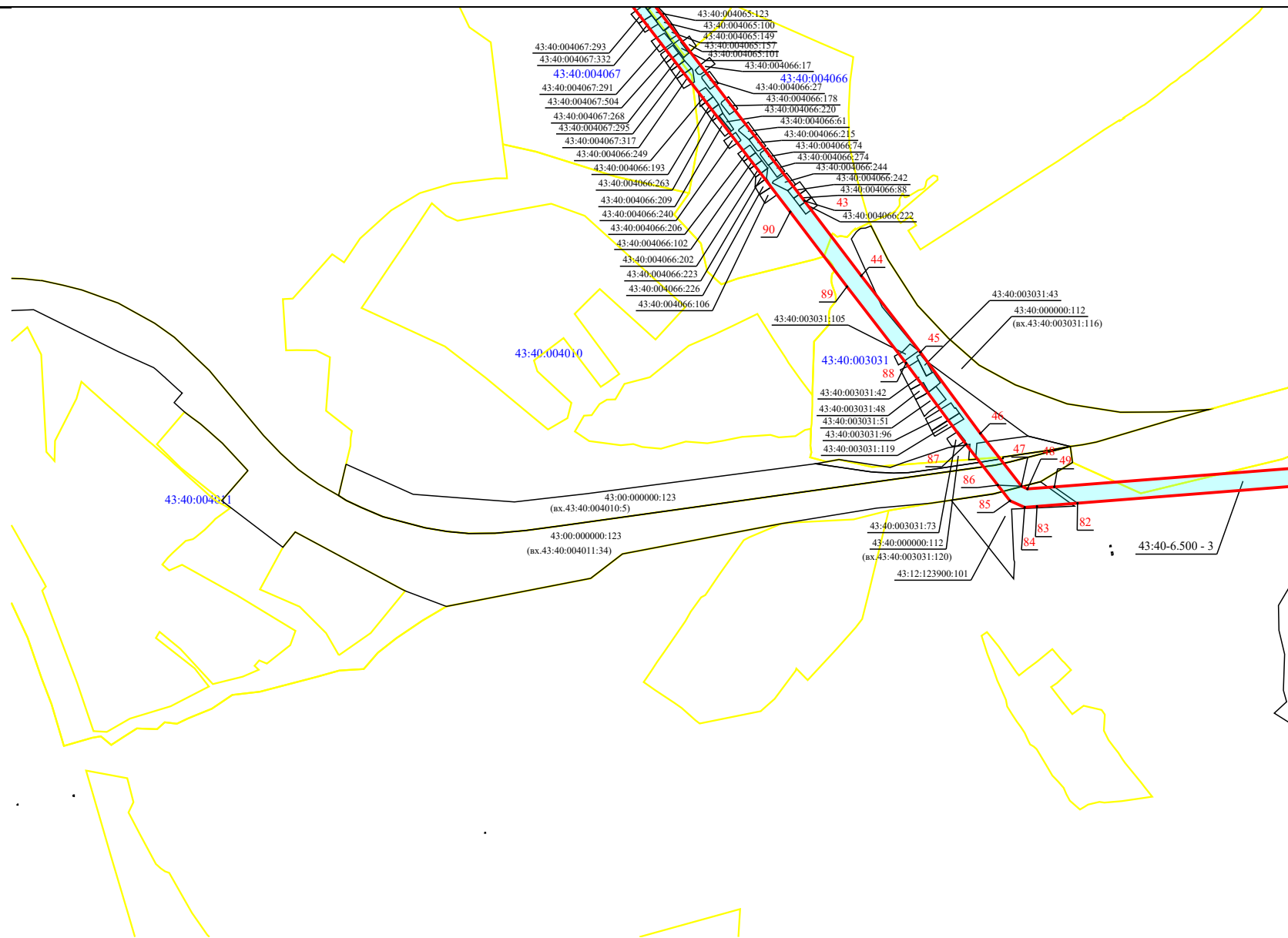
Масштаб 1:12 000



Схема публичного сервитута - ВЛ -35 кВ ПС Киров -ПСЛыжная с отпайкой на ПС Корчемкино и ССК в МО «Город Киров»

План границ объекта

С6

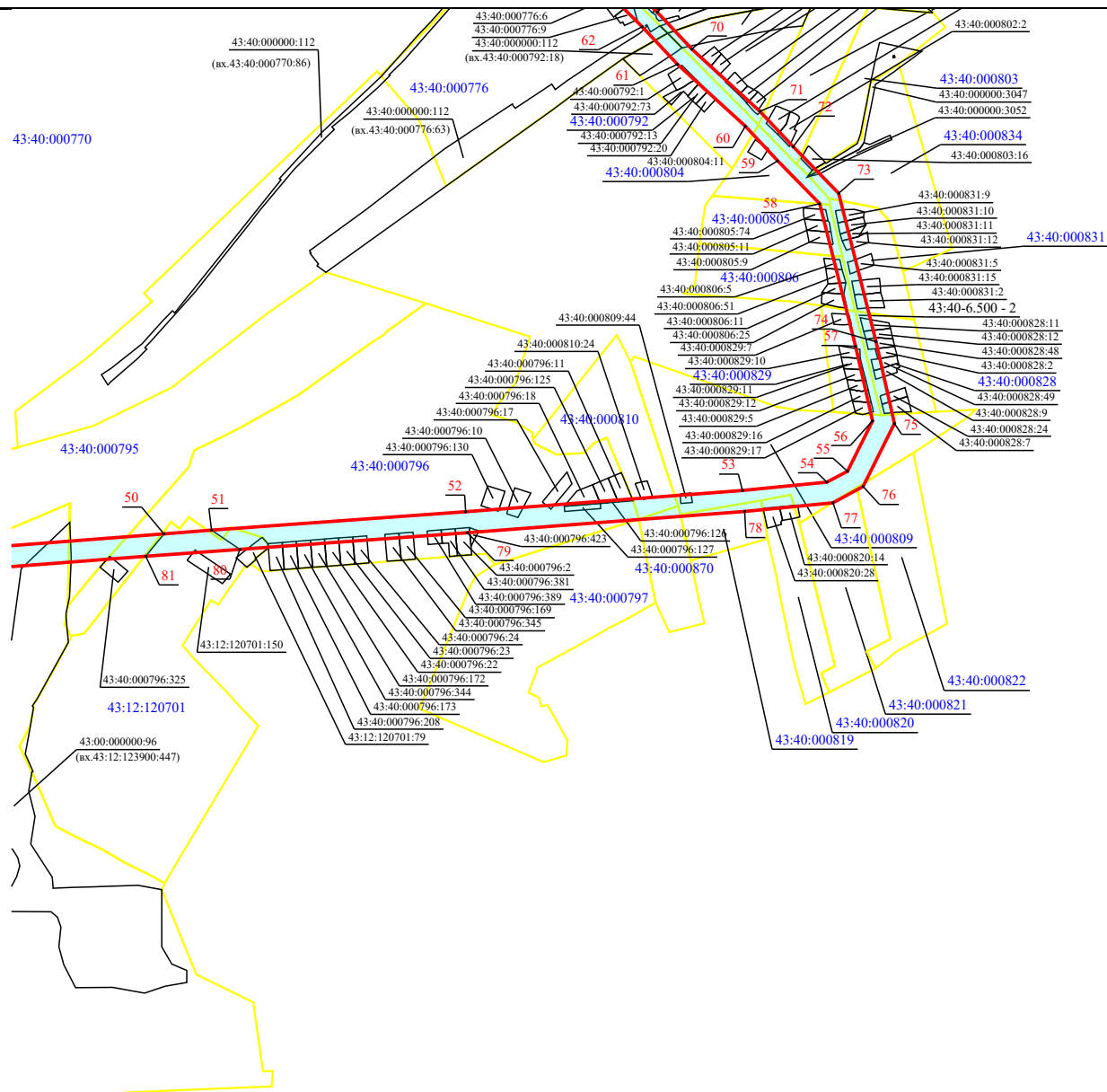


Масштаб 1:12 000

# Схема публичного сервитута - ВЛ -35 кВ ПС Киров -ПСЛыжная с отпайкой на ПС Корчемкино и ССК в МО «Город Киров»

## План границ объекта

D6



Масштаб 1:12 000