

СООБЩЕНИЕ

о возможном установлении публичного сервитута

Наименование уполномоченного органа, которым рассматривается ходатайство об установлении публичного сервитута:

Министерство имущественных отношений Кировской области сообщает, что ПАО «Россети Центр и Приволжье» подано ходатайство об установлении публичного сервитута в отношении земельных участков с кадастровыми номерами: единого землепользования с кадастровым номером 43:24:000000:65 (входящих участков с кадастровыми номерами: 43:24:050105:621, 43:24:050106:101, 43:24:050107:120, 43:24:050104:128), 43:24:050107:375, 43:24:050104:158, 43:24:050104:423, единого землепользования с кадастровым номером 43:40:000000:119 (входящего участка с кадастровым номером 43:40:002099:3), 43:40:000000:107, единого землепользования с кадастровым номером 43:40:000000:150 (входящего участка с кадастровым номером 43:40:023906:19), 43:00:000000:126, 43:00:000000:103, 43:40:001902:296, единого землепользования с кадастровым номером 43:12:330185:33 (входящего участка с кадастровым номером 43:12:330185:34), 43:12:330185:335, 43:12:330185:336, 43:12:330082:150, 43:12:330082:165, 43:12:330082:159, 43:12:330082:149, 43:12:330082:135, 43:12:330082:134, 43:12:330082:133, 43:12:330082:132, 43:12:330082:131, 43:12:330082:130, 43:12:330082:129, 43:12:330082:128, 43:12:330082:127, 43:12:330082:125, 43:12:330082:119, 43:12:330082:118, 43:12:330082:117, 43:12:330082:116, 43:12:330082:115, 43:12:330082:114, 43:12:330082:113, 43:12:330082:46, 43:12:330082:47, 43:12:330082:48, 43:12:330082:49, 43:12:330082:124, 43:12:330082:123, 43:12:330082:122, 43:12:330082:121, 43:12:330082:120, 43:12:330082:160, 43:12:330082:109, 43:12:330082:108, 43:12:330082:107, 43:12:330082:146, 43:12:330082:50, 43:12:330082:51, 43:12:330082:52, 43:12:330082:53, 43:12:330082:54, 43:12:330082:102, 43:12:330082:31, 43:12:330082:30, 43:12:330082:29, 43:12:330082:28, 43:12:330082:27, 43:12:330082:26, 43:12:330082:55, 43:12:330082:56, 43:12:330082:57, 43:12:330082:58, 43:12:330082:59, 43:12:330082:60, 43:12:330082:61, 43:12:330082:62, 43:12:330082:63, 43:12:330082:64, 43:12:330082:65, 43:12:330082:66, 43:12:330082:100, 43:12:330082:67, 43:12:330082:99, 43:12:330082:68, 43:12:330082:25, 43:12:330082:24, 43:12:330082:23, 43:12:330082:22, 43:12:330082:21, 43:12:330082:98, 43:12:330082:69, 43:12:330082:70, 43:12:330082:164, 43:12:330082:162, 43:12:030032:335, 43:12:030032:313, 43:12:030032:385, 43:12:030032:314, 43:12:030032:327, 43:12:030032:326, 43:12:030032:316, 43:12:030032:317, 43:12:030032:318, 43:12:030032:311, 43:12:030032:125, 43:12:030032:310, 43:12:030032:123, 43:12:030032:299, 43:12:030032:305, 43:12:030032:386, 43:12:030032:116, 43:12:030032:300, 43:12:030032:301, 43:12:030023:311, 43:12:030023:312, единого землепользования с кадастровым номером 43:12:030023:352 (входящего участка с кадастровым номером 43:12:030023:354), 43:12:030023:325, 43:12:030023:166, 43:12:030032:210, 43:12:030032:382, 43:12:030032:7, 43:12:030032:207, 43:12:030032:205, 43:12:030032:204, 43:12:030032:203, 43:12:330024:11, 43:12:330078:18, 43:12:330078:17, 43:12:330078:10, 43:12:330078:11, 43:12:330078:12, 43:12:330078:16, 43:12:330078:15, 43:12:330078:14, 43:12:330053:11, 43:12:330053:60, 43:12:330053:12, 43:12:330053:20, 43:12:330053:22, 43:12:330053:23, 43:12:330053:30, 43:12:330053:31, 43:12:330053:33, 43:12:330053:34, 43:12:330053:35, 43:12:330053:36, 43:12:330053:41, 43:12:330053:39,

43:12:330053:38, 43:12:330053:49, 43:12:330053:50, 43:12:330053:51, 43:12:330053:52, 43:12:330053:53, единого землепользования с кадастровым номером 43:12:000000:30 (входящих участков с кадастровыми номерами: 43:12:330185:6, 43:12:330186:183), 43:12:332801:112, 43:12:332801:147, 43:12:332801:148, 43:12:332801:101, 43:12:332801:88, 43:12:332802:136, 43:12:332802:100, 43:12:332802:101, 43:12:030044:437, 43:12:030044:438, 43:12:030044:440, 43:12:030044:403, 43:12:030044:404, 43:12:030044:406, 43:12:030044:407, 43:12:030044:410, 43:12:030044:411, 43:12:030044:412, 43:12:030044:419, 43:12:030044:188, 43:12:030044:414, 43:12:030044:415, 43:12:030044:441, 43:12:030044:442, 43:12:030044:418, 43:12:030044:417, 43:12:030044:416, 43:12:030044:423, 43:12:030044:424, 43:12:030044:443, 43:12:330186:791, а также в отношении территории кадастровых кварталов: 43:24:050104, 43:24:050105, 43:24:050106, 43:24:050107, 43:12:330186, 43:40:002099, 43:40:023906, 43:40:003906, 43:12:330185, 43:40:013823, 43:40:003908, 43:40:001902, 43:12:330082, 43:12:030032, 43:12:030023, 43:12:030024, 43:12:330078, 43:12:330053, 43:12:330079, 43:12:332801, 43:12:332802, 43:12:030044, 43:12:330186.

Цели установления публичного сервитута:

Для эксплуатации объекта электросетевого хозяйства ВЛ-35 кВ Лянгасово - Стрижи с отпайкой на Победилово, кадастровый номер ОКС 43:40:000000:1675.

Адрес или иное описание местоположения земельного участка (участков), в отношении которого испрашивается публичный сервитут

Кировская область, Оричевский район, Кирово-Чепецкий район, город Киров согласно прилагаемой схеме.

Адрес, по которому заинтересованные лица могут ознакомиться с поступившим ходатайством об установлении публичного сервитута и прилагаемым к нему описанием местоположения границ публичного сервитута, подать заявления об учете прав на земельные участки, а также срок подачи указанных заявлений, время приема заинтересованных лиц для ознакомления с поступившим ходатайством об установлении публичного сервитута:

Министерство имущественных отношений Кировской области.

Кировская область г. Киров обл., ул. Карла Либкнехта, 69, каб. 445 с 9:00 до 18:00, перерыв с 12:30 до 13:15.

Контактный телефон: 8(332) 27-27-33, (доб. 3350, 3354).

Правообладатели земельных участков, в отношении которых испрашивается публичный сервитут, если их права не зарегистрированы в Едином государственном реестре недвижимости, в течение 15 дней со дня опубликования данного сообщения подают заявления об учете их прав (обременений прав) на земельные участки с приложением копий документов, подтверждающих эти права (обременения прав) с указанием способа связи с заявителем (адрес, телефон, адрес электронной почты и т.д.)

Официальные сайты в информационно-телекоммуникационной сети «Интернет», на которых размещается сообщение о поступившем ходатайстве об установлении публичного сервитута:

<https://dgs.kirovreg.ru/>

Утверждена

(наименование документа об утверждении, включая наименования органов государственной власти или

органов местного самоуправления, принявших решение об утверждении схемы или

подписавших соглашение о перераспределении земельных участков)

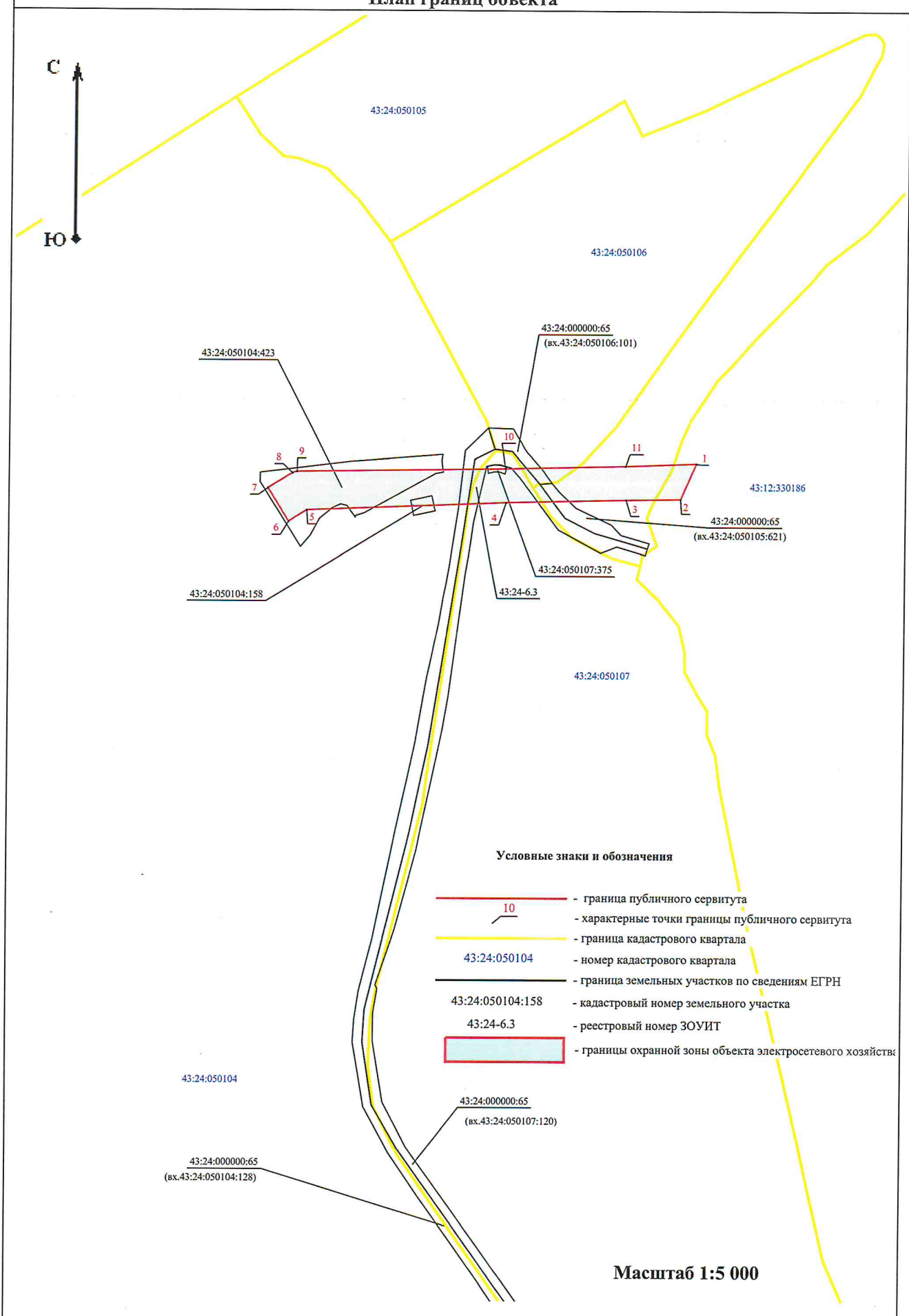
от _____ № _____

Схема расположения границы публичного сервитута на кадастровом плане территории





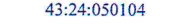


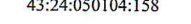
Кадастровый квартал	-	43:24:000000
Система координат	-	МСК-43, зона 1
Площадь испрашиваемого публичного сервитута		<u>14 684 м²</u>
Обозначение характерных точек границ	Координаты, м	
	X	Y
1	2	3
1	569 314,75	1 350 345,47
2	569 279,13	1 350 329,78
3	569 278,34	1 350 274,76
4	569 275,31	1 350 154,65
5	569 267,22	1 349 954,92
6	569 255,76	1 349 936,56
7	569 289,26	1 349 915,92
8	569 304,23	1 349 940,38
9	569 305,65	1 349 944,85
10	569 308,90	1 350 153,77
11	569 311,94	1 350 273,90
1	569 314,75	1 350 345,47

**Схема публичного сервитута - ВЛ-35 кВ Лянгасово-Стрижи с отпайкой на Победилово
(Кировская область, Оричевский район)**

План границ объекта



Условные знаки и обозначения

-  - граница публичного сервитута
-  - характерные точки границы публичного сервитута
-  - граница кадастрового квартала
-  43:24:050104 - номер кадастрового квартала
-  - граница земельных участков по сведениям ЕГРН
-  43:24:050104:158 - кадастровый номер земельного участка
-  43:24-6.3 - реестровый номер ЗОУИТ
-  - границы охранной зоны объекта электросетевого хозяйства

Масштаб 1:5 000

Утверждена

(наименование документа об утверждении, включая наименования органов государственной власти или

органов местного самоуправления, принявших решение об утверждении схемы или

подписавших соглашение о перераспределении земельных участков)

от _____ № _____

Схема расположения границы публичного сервитута на кадастровом плане территории

Кадастровый квартал	-	43:00:000000
Система координат	-	МСК-43, зона 2
Площадь испрашиваемого публичного сервитута		<u>372 136 м²</u>
Обозначение характерных точек границ	Координаты, м	
	X	Y
1	2	3
1	573 048,00	2 184 084,99
2	573 007,43	2 184 132,81
3	572 979,20	2 184 118,82
4	572 956,54	2 184 108,14
5	572 967,93	2 184 059,53
6	572 860,78	2 183 830,41
7	572 803,86	2 183 735,12
8	572 692,06	2 183 500,97
9	572 615,18	2 183 317,70
10	572 313,50	2 182 597,10
11	572 088,24	2 182 058,75
12	571 849,66	2 181 594,50
13	571 848,94	2 181 588,62
14	571 638,91	2 181 177,72
15	571 546,87	2 181 001,15
16	571 453,52	2 180 824,41
17	571 435,86	2 180 796,98
18	571 173,44	2 180 420,37
19	571 045,64	2 180 241,49
20	570 482,53	2 179 439,97
21	570 353,81	2 179 255,45
22	570 246,28	2 179 103,25
23	569 750,01	2 178 397,25
24	569 667,39	2 178 283,98
25	569 653,29	2 178 259,64
26	569 483,31	2 178 019,55
27	569 311,83	2 177 773,03
28	569 222,62	2 177 652,16
29	569 220,95	2 177 647,82
30	569 175,70	2 177 437,95
31	569 035,05	2 176 828,16
32	568 983,51	2 176 596,53

33	568 751,50	2 175 590,87
34	568 703,59	2 175 396,79
35	568 708,84	2 175 223,42
36	568 743,72	2 175 240,86
37	568 742,91	2 175 392,35
38	568 784,24	2 175 583,25
39	569 016,29	2 176 589,14
40	569 067,82	2 176 820,76
41	569 208,45	2 177 430,45
42	569 258,16	2 177 634,48
43	569 339,31	2 177 753,70
44	569 511,06	2 178 000,62
45	569 680,61	2 178 240,07
46	569 700,37	2 178 262,41
47	569 777,56	2 178 378,01
48	570 273,72	2 179 083,85
49	570 381,34	2 179 236,18
50	570 510,02	2 179 420,64
51	571 073,12	2 180 222,15
52	571 200,95	2 180 401,09
53	571 463,42	2 180 777,78
54	571 474,15	2 180 792,07
55	571 495,76	2 180 779,56
56	571 496,06	2 180 779,67
57	571 589,91	2 180 708,31
58	571 748,72	2 180 573,86
59	571 900,28	2 180 438,92
60	571 923,41	2 180 419,81
61	571 946,98	2 180 448,35
62	571 924,27	2 180 467,06
63	571 773,17	2 180 601,66
64	571 613,47	2 180 736,89
65	571 513,10	2 180 813,21
66	571 512,80	2 180 813,10
67	571 494,74	2 180 823,59
68	571 576,68	2 180 985,67
69	571 668,83	2 181 162,45
70	571 879,34	2 181 574,29
71	571 882,99	2 181 578,45
72	572 121,49	2 182 042,51
73	572 347,61	2 182 582,73
74	572 649,31	2 183 303,42
75	572 725,76	2 183 485,69
76	572 836,12	2 183 716,98
77	572 893,06	2 183 812,27
78	573 004,13	2 184 049,45
1	573 048,00	2 184 084,99

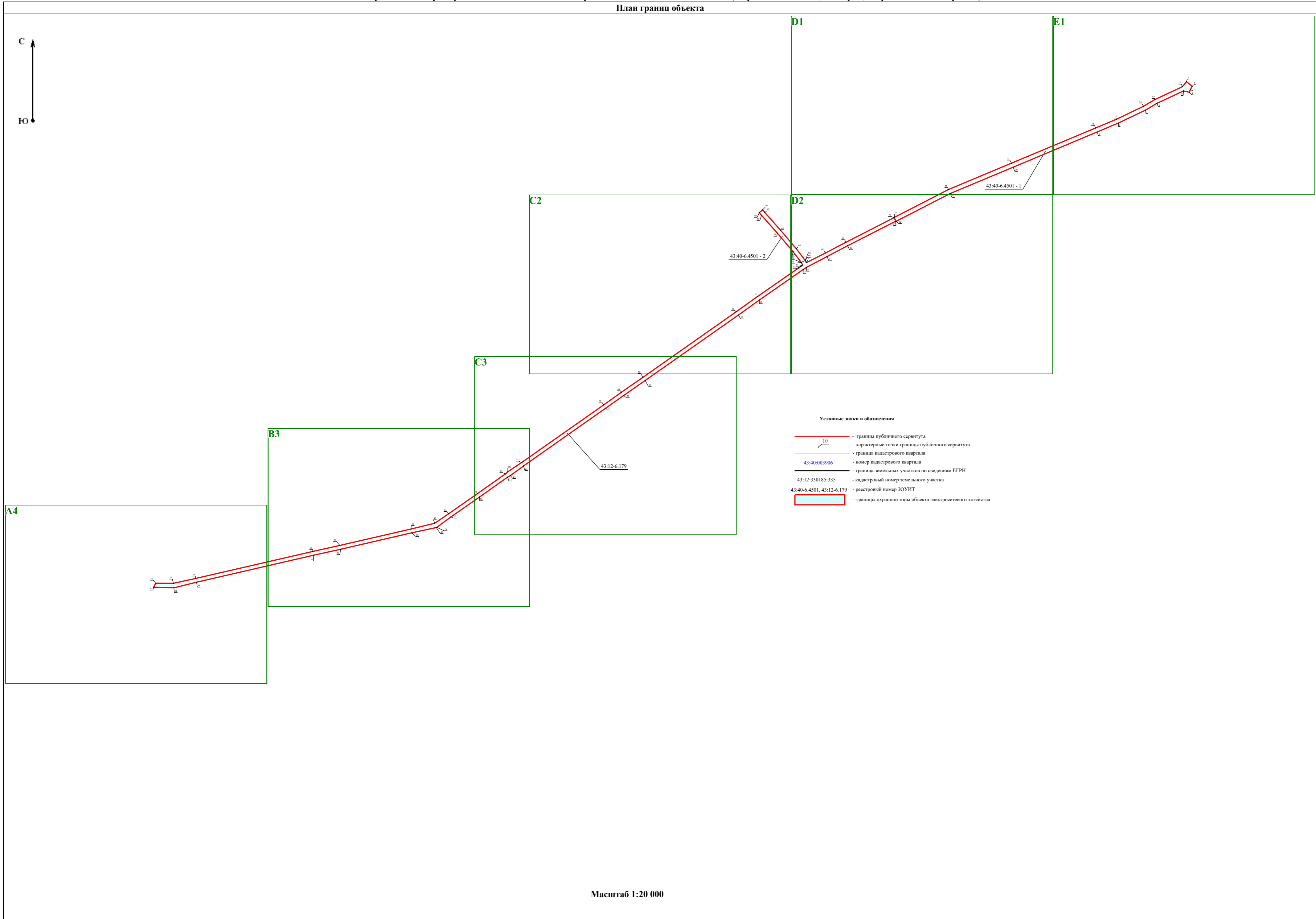
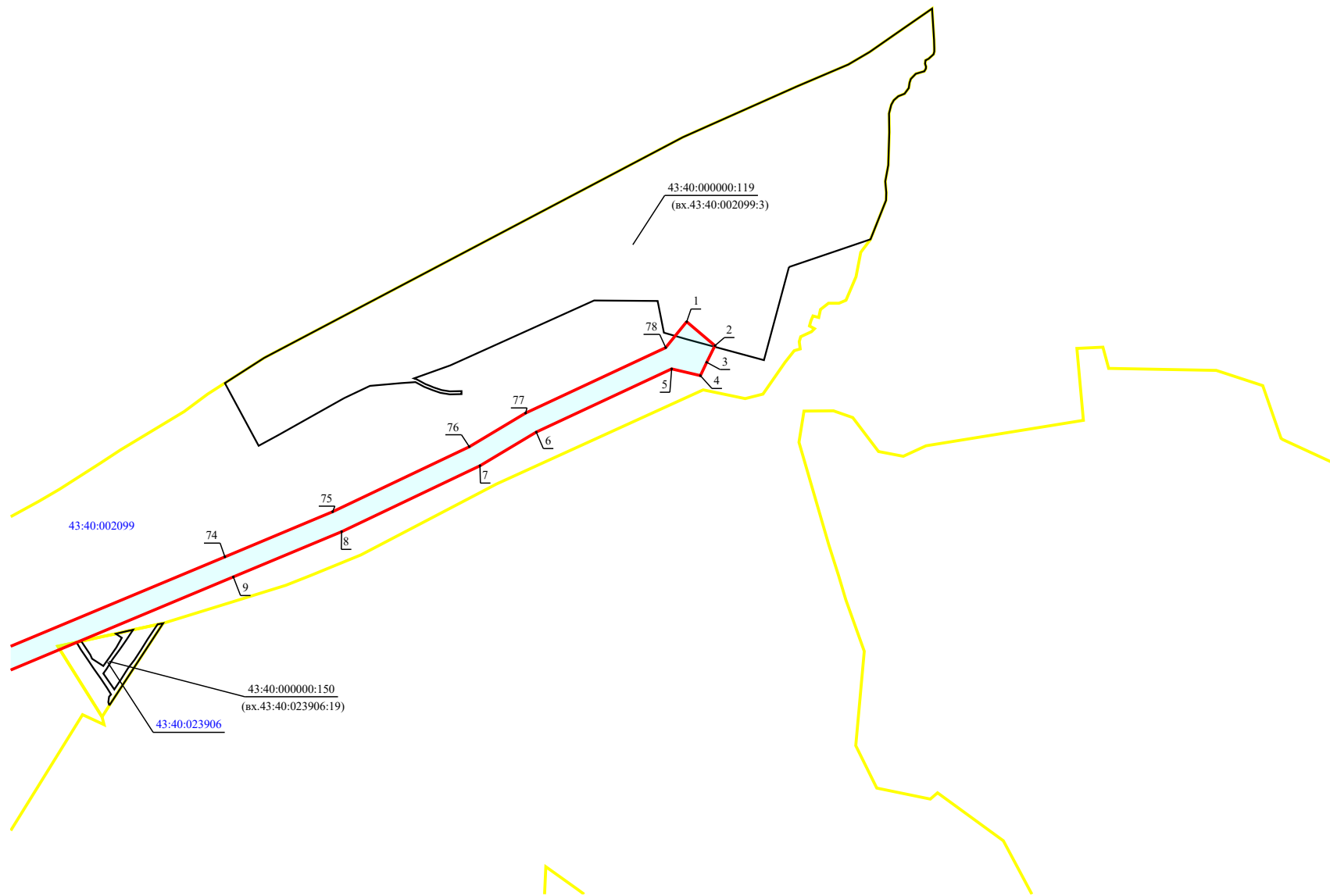
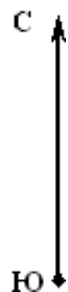


Схема публичного сервитута - ВЛ-35 кВ Лянгасово-Стрижи с отпайкой на Победилово (Кировская область, г. Киров, Кирово-Чепецкий район)

План границ объекта

E1

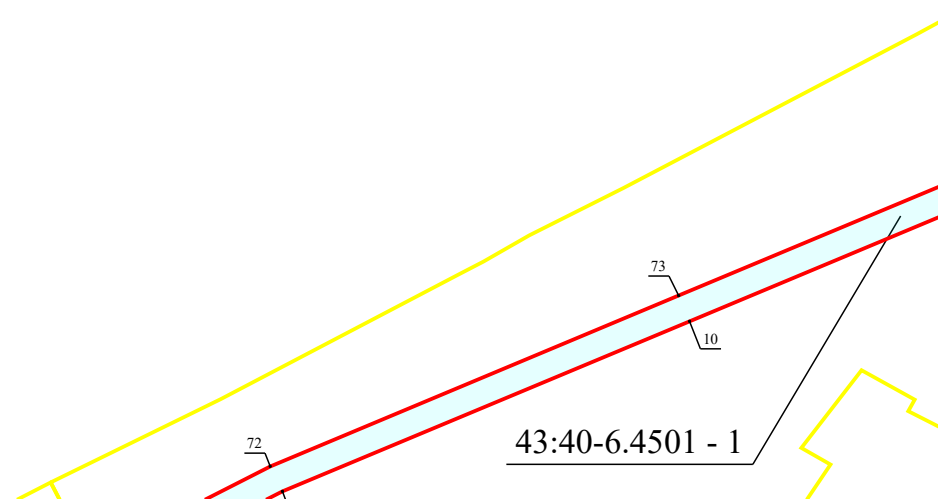
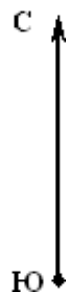


Масштаб 1:10 000

Схема публичного сервитута - ВЛ-35 кВ Лянгасово-Стрижи с отпайкой на Победилово (Кировская область, г. Киров, Кирово-Чепецкий район)

План границ объекта

D1

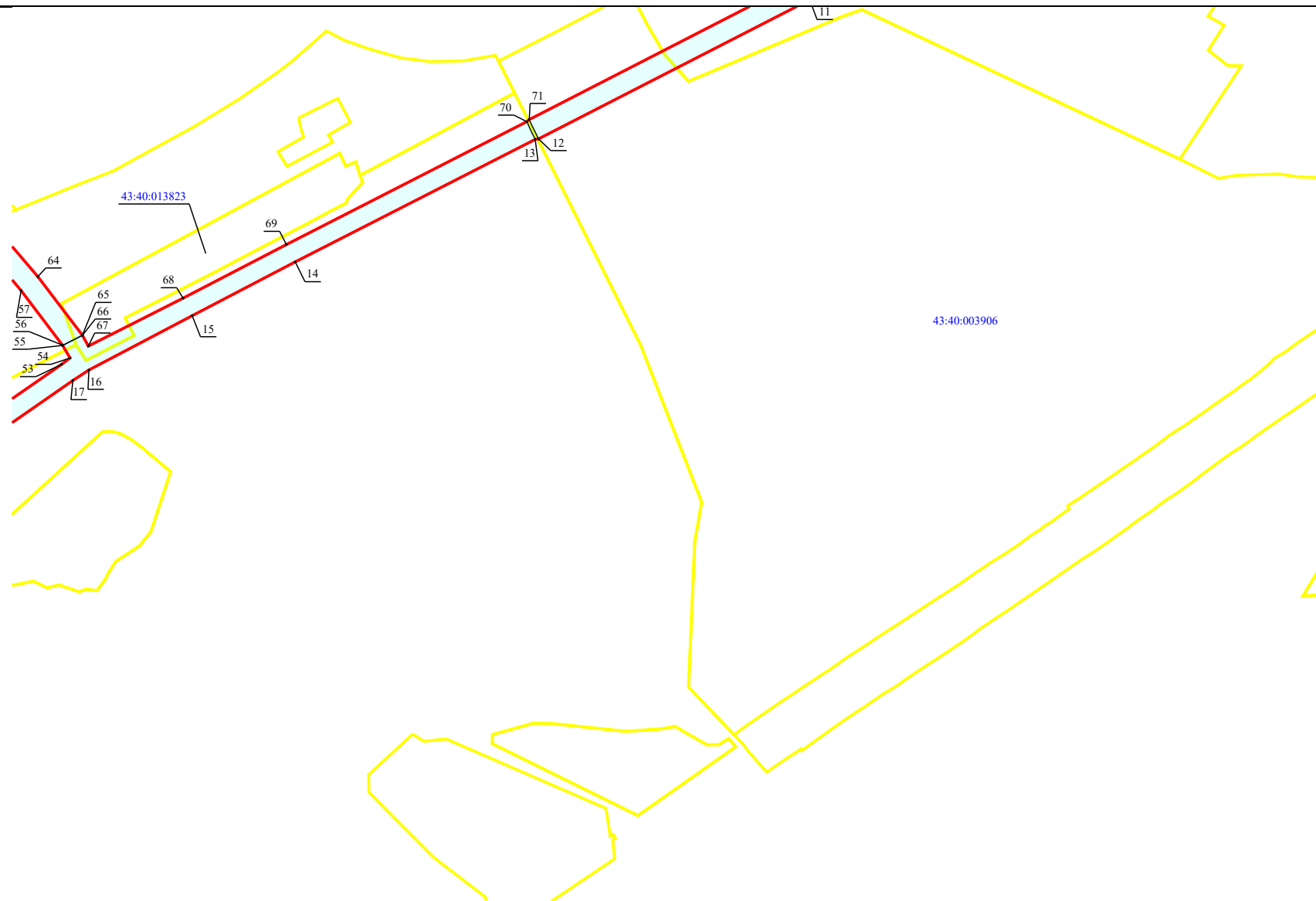
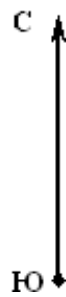


Масштаб 1:10 000

Схема публичного сервитута - ВЛ-35 кВ Лянгасово-Стрижи с отпайкой на Победилово (Кировская область, г. Киров, Кирово-Чепецкий район)

План границ объекта

D2

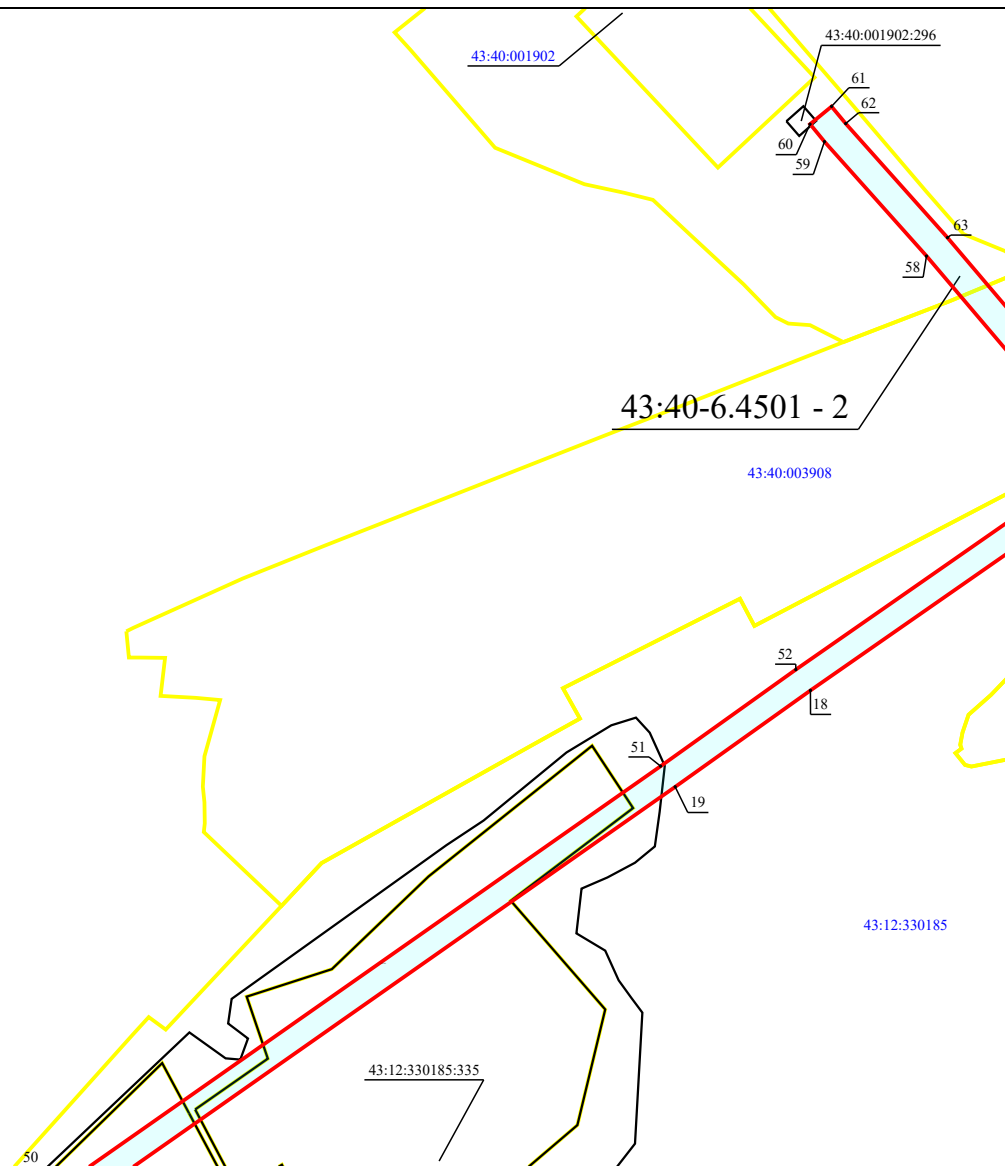
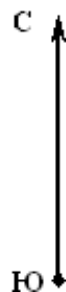


Масштаб 1:10 000

Схема публичного сервитута - ВЛ-35 кВ Лянгасово-Стрижи с отпайкой на Победилово (Кировская область, г. Киров, Кирово-Чепецкий район)

План границ объекта

C2

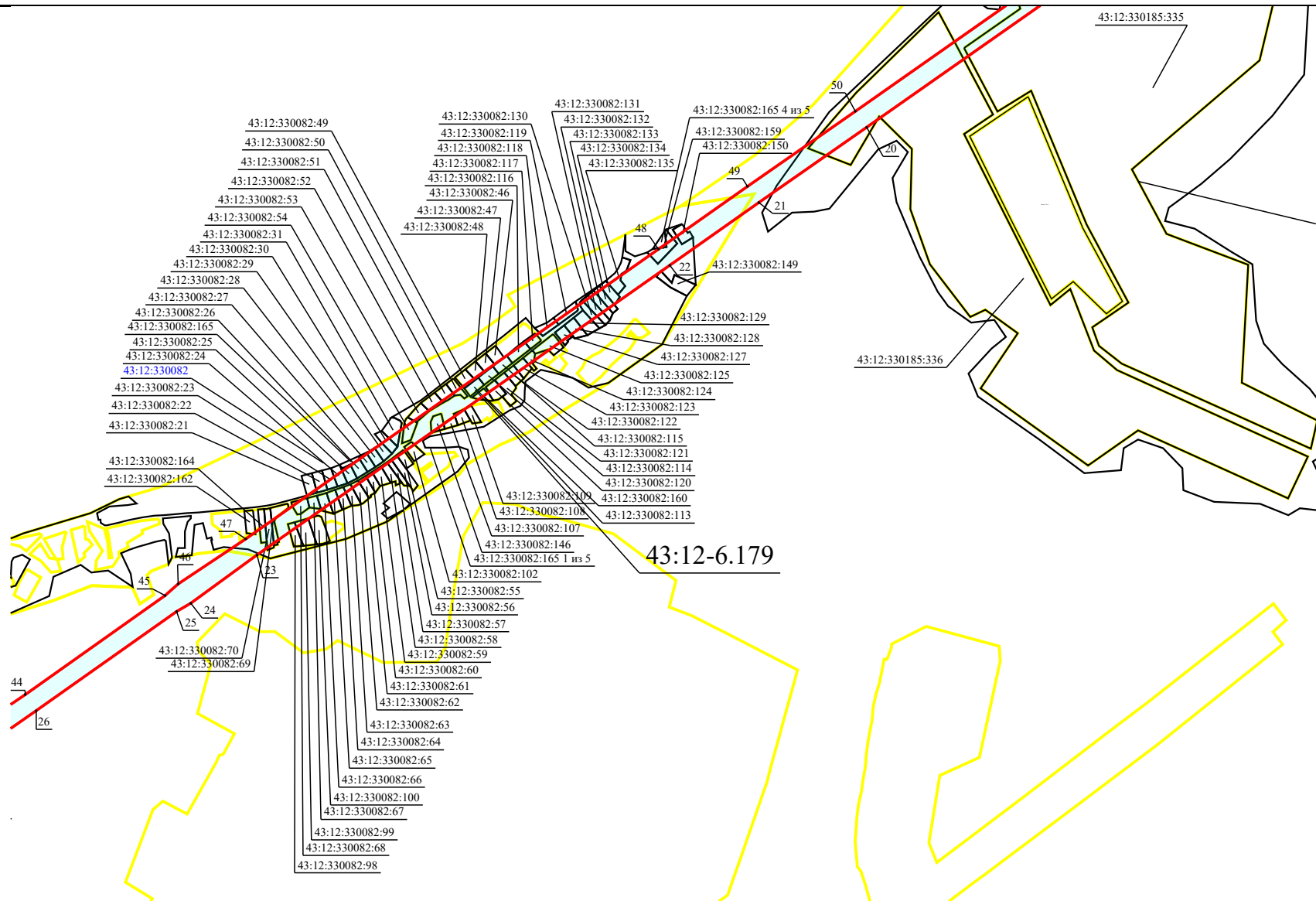
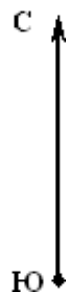


Масштаб 1:10 000

Схема публичного сервитута - ВЛ-35 кВ Лянгасово-Стрижи с отпайкой на Победилово (Кировская область, г. Киров, Кирово-Чепецкий район)

План границ объекта

СЗ

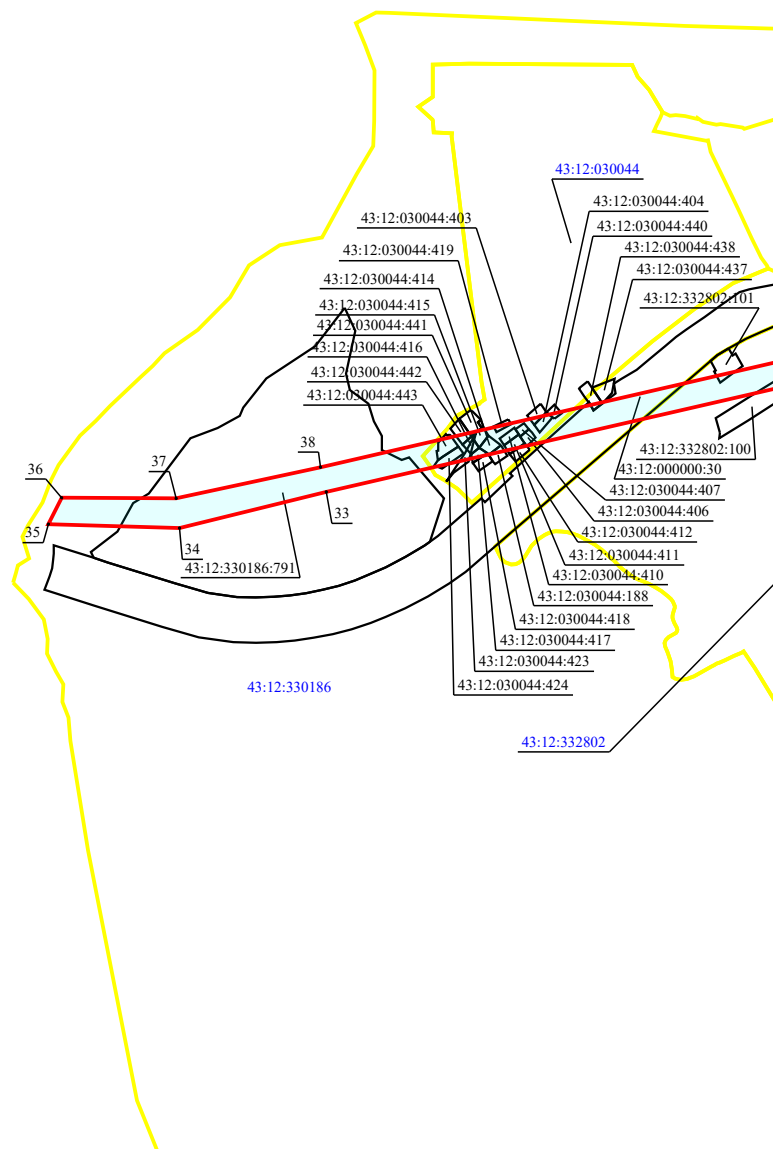
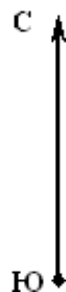


Масштаб 1:10 000

Схема публичного сервитута - ВЛ-35 кВ Лянгасово-Стрижи с отпайкой на Победилово (Кировская область, г. Киров, Кирово-Чепецкий район)

План границ объекта

A4



Масштаб 1:10 000