СООБЩЕНИЕ

о возможном установлении публичного сервитута

Министерство имущественных отношений Кировской области сообщает, что ПАО «Россети Центр и Приволжье» подано ходатайство об установлении публичного сервитута в отношении земельных участков с кадастровыми номерами: 43:05:320711:371, 43:05:320711:118, 43:05:000000:505, 43:05:000000:510, 43:05:000000:178, 43:05:000000:726, 43:05:000000:45, 43:05:000000:44, 43:05:000000:70, 43:05:310410:205, единого землепользования с кадастровым номером 43:05:000000:15 (входящего участка с кадастровым номером 43:05:310410:30), 43:05:310501:1673, 43:05:310501:934, единого землепользования с кадастровым номером 43:05:000000:7 (входящего участка с кадастровым номером 43:05:310501:383), 43:05:310501:2071, 43:05:310501:2336, 43:05:310501:932, 43:05:310501:2314, 43:05:310501:764, 43:05:310501:654, 43:05:310501:2322, 43:05:310501:811, 43:05:310501:855, 43:05:310501:2104, 43:05:310410:178, 43:05:310410:169, 43:05:310410:225, 43:05:310501:1674, 43:05:310501:1684, 43:05:310501:458, 43:05:310501:755, 43:05:310501:838, 43:05:310501:2334, 43:05:310501:604, 43:05:310501:608, 43:05:310501:655, 43:05:310501:693, 43:05:310501:606, 43:05:310501:2306, 43:05:310501:525, 43:05:310501:864, 43:05:310501:643, 43:05:310501:388, 43:05:310501:58, 43:05:310501:1677, 43:05:310501:886, 43:05:310501:452, 43:05:310501:99, 43:05:310501:789, 43:05:310501:824, 43:05:310501:701, 43:05:000000:43, 43:05:310501:2079, 43:05:310501:132, 43:05:310501:2075, 43:05:310701:275, 43:05:310501:713, 43:05:310501:422, а также в отношении территории кадастровых кварталов: 43:05:320711, 43:05:310701, 43:05:310410, 43:05:310501, 43:05:310608.

Цели установления публичного сервитута:

Для эксплуатации объекта электросетевого хозяйства ВЛ-110 кВ Кирс-Рудник 2 цепь, кадастровый номер ОКС 43:05:000000:310.

Адрес или иное описание местоположения земельного участка (участков), в отношении которого испрашивается публичный сервитут

Кировская область, Верхнекамский район согласно прилагаемой схеме.

Адрес, по которому заинтересованные лица могут ознакомиться с поступившим ходатайством об установлении публичного сервитута и прилагаемым к нему описанием местоположения границ публичного сервитута, подать заявления об учете прав на земельные участки, а также срок подачи указанных заявлений, время приема заинтересованных лиц для ознакомления с поступившим ходатайством об установлении публичного сервитута:

Министерство имущественных отношений Кировской области.
Кировская область г. Киров обл., ул. Карла Либкнехта, 69, каб. 445 с 9:00 до 18:00, перерыв с 12:30 до 13:15.
Контактный телефон: 8(332) 27-27-33, (доб. 3350, 3354).

Правообладатели земельных участков, в отношении которых испрашивается публичный сервитут, если их права не зарегистрированы в Едином государственном реестре недвижимости, в течение 15 дней со дня опубликования данного сообщения подают заявления об учете их прав (обременений прав) на земельные участки с приложением копий документов, подтверждающих эти права (обременения прав) с указанием способа связи с заявителем (адрес, телефон, адрес электронной почты и т.д.)

Официальные сайты в информационно-телекоммуникационной сети «Интернет», на которых размещается сообщение о поступившем ходатайстве об установлении публичного сервитута

https://verxnekamskij-r43.gosweb.gosuslugi.ru /, https://dgs.kirovreg.ru/

Схема расположения границы публичного сервитута объекта электросетевого хозяйства ВЛ 110 кВ Кирс-Рудник 2 цепь

План границ объекта

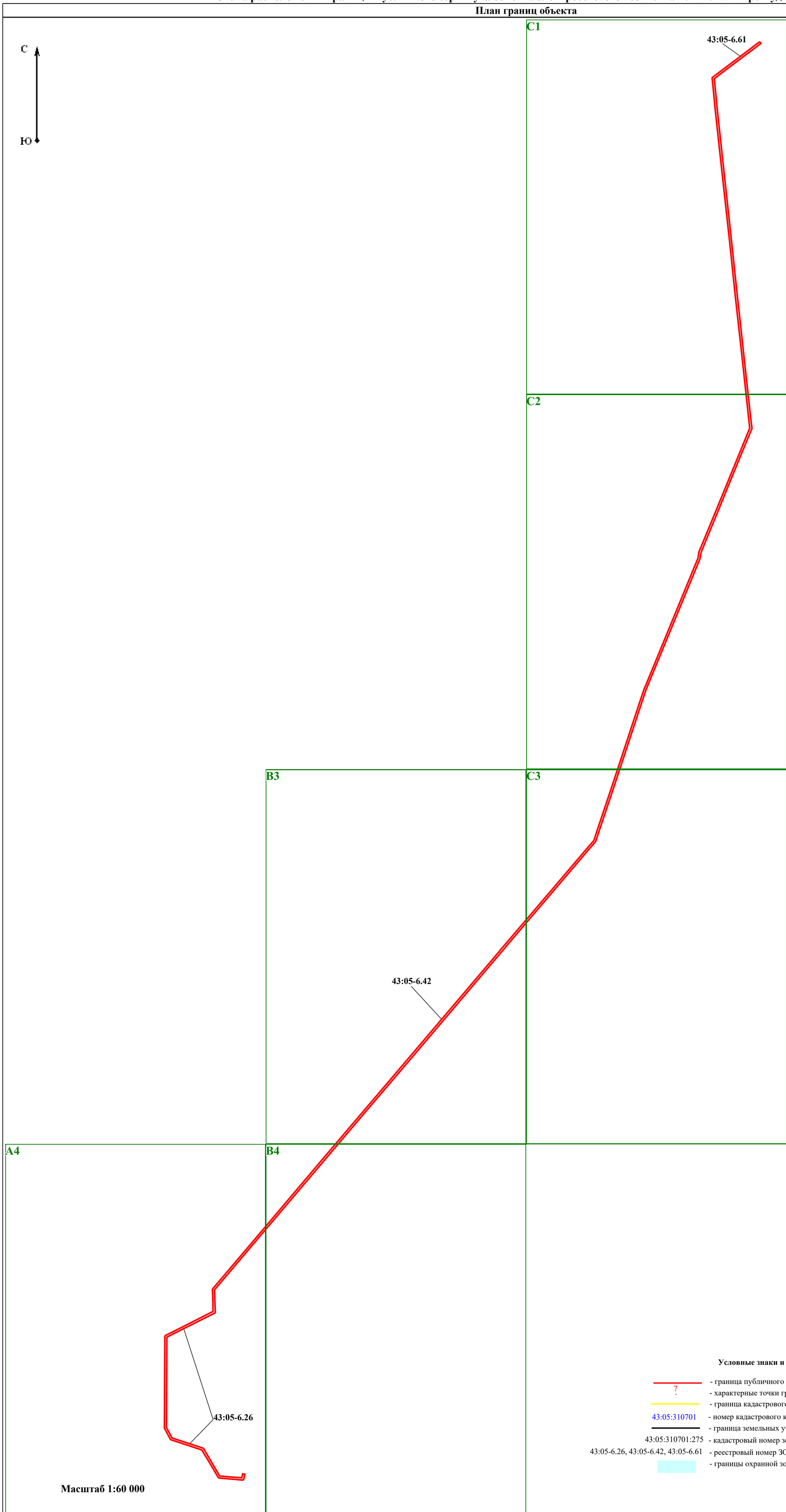

Условные знаки и обозначения

- граница публичного сервитута
7 - характерные точки границы публичного сервитута
- граница кадастрового квартала
43:05:310701 - номер кадастрового квартала
- граница земельных участков по сведениям ЕГРН
43:05:310701:275 - кадастровый номер земельного участка
43:05-6.26, 43:05-6.42, 43:05-6.61 - реестровый номер ЗОУИТ
- границы охранной зоны объекта электросетевого хозяйства

Схема расположения границы публичного сервитута объекта электросетевого хозяйства ВЛ 110 кВ Кирс-Рудник 2 цепь

План границ объекта

С1

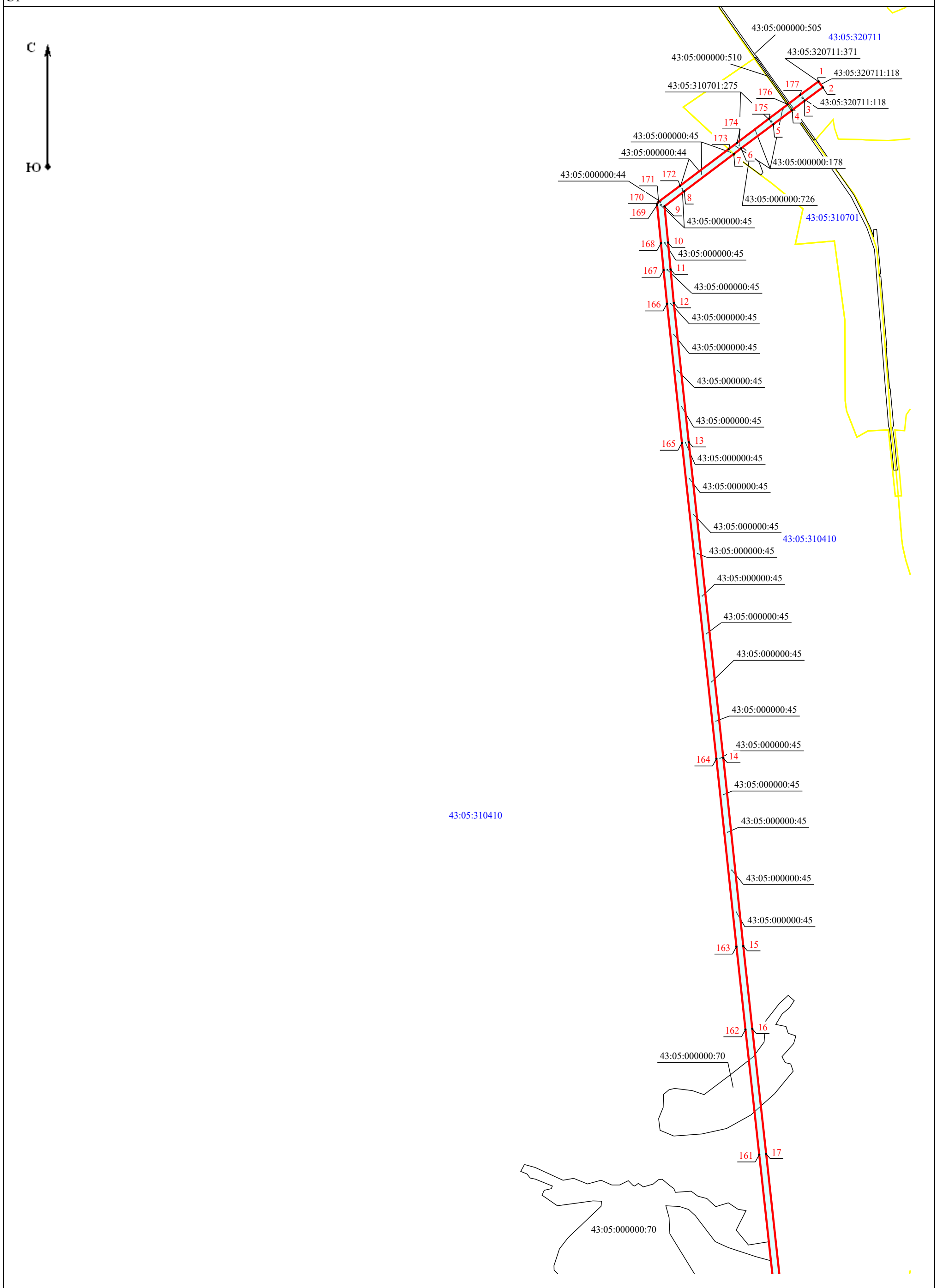
С
Ю
43:05:000000:505
43:05:320711
43:05:320711:371
43:05:000000:510
43:05:320711:118
43:05:310701:275
43:05:320711:118
43:05:000000:45
43:05:000000:44
43:05:000000:178
43:05:000000:44
43:05:000000:726
43:05:310701
43:05:000000:45
43:05:000000:45
43:05:000000:45
43:05:000000:45
43:05:000000:45
43:05:000000:45
43:05:000000:45
43:05:000000:45
43:05:310410
43:05:000000:45
43:05:000000:45
43:05:000000:45
43:05:000000:45
43:05:000000:45
43:05:000000:45
43:05:000000:45
43:05:000000:45

Схема расположения границы публичного сервитута объекта электросетевого хозяйства ВЛ 110 кВ Кирс-Рудник 2 цепь

План границ объекта

С2

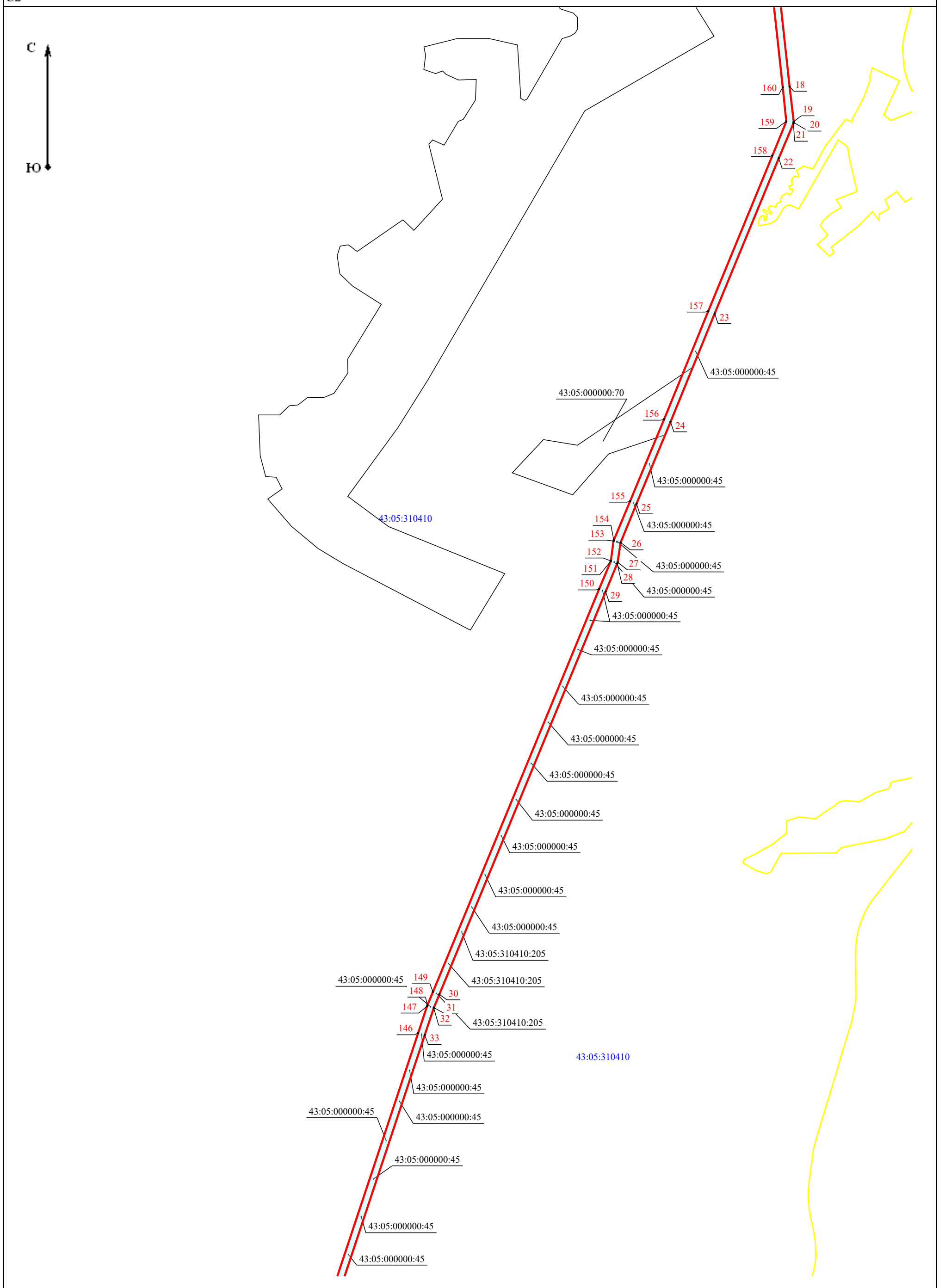

Масштаб 1:23 000

Схема расположения границы публичного сервитута объекта электросетевого хозяйства ВЛ 110 кВ Кирс-Рудник 2 цепь

План границ объекта

С3

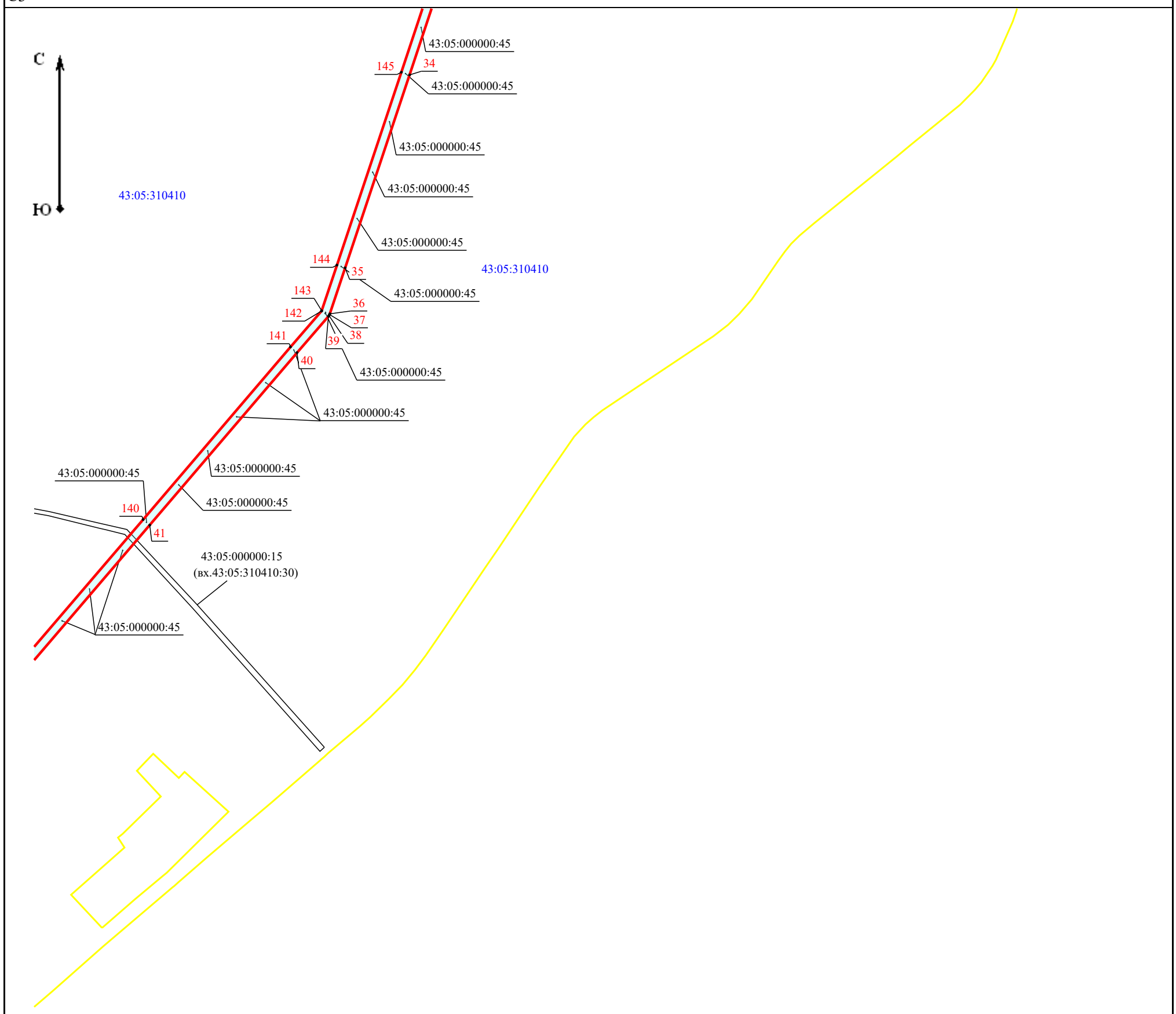

Масштаб 1:23 000

Схема расположения границы публичного сервитута объекта электросетевого хозяйства ВЛ 110 кВ Кирс-Рудник 2 цепь

План границ объекта

В3

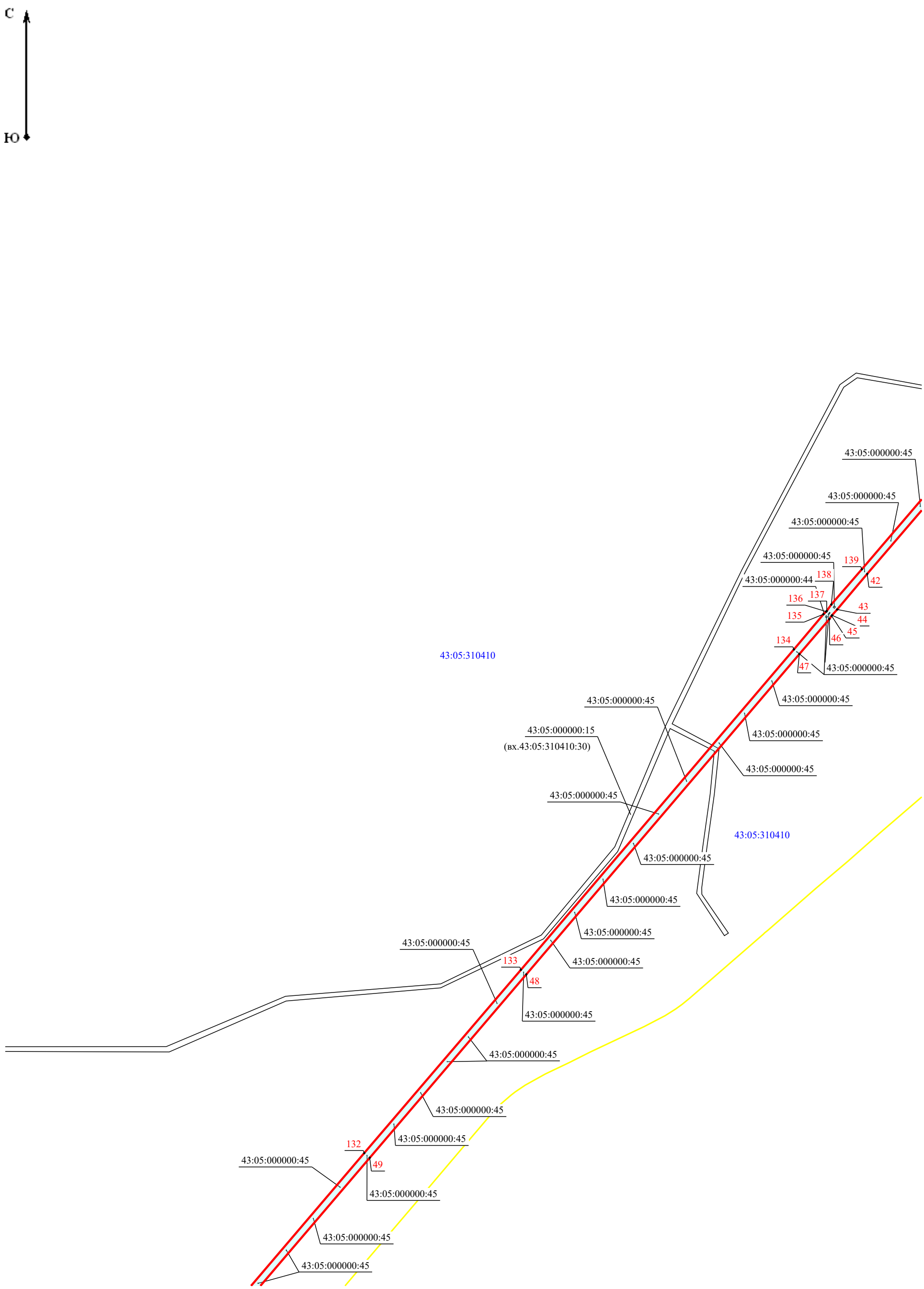

Масштаб 1:23 000

Схема расположения границы публичного сервитута объекта электросетевого хозяйства ВЛ 110 кВ Кирс-Рудник 2 цепь

План границ объекта

В4

Масштаб 1:23 000

Схема расположения границы публичного сервитута объекта электросетевого хозяйства ВЛ 110 кВ Кирс-Рудник 2 цепь

План границ объекта

А4

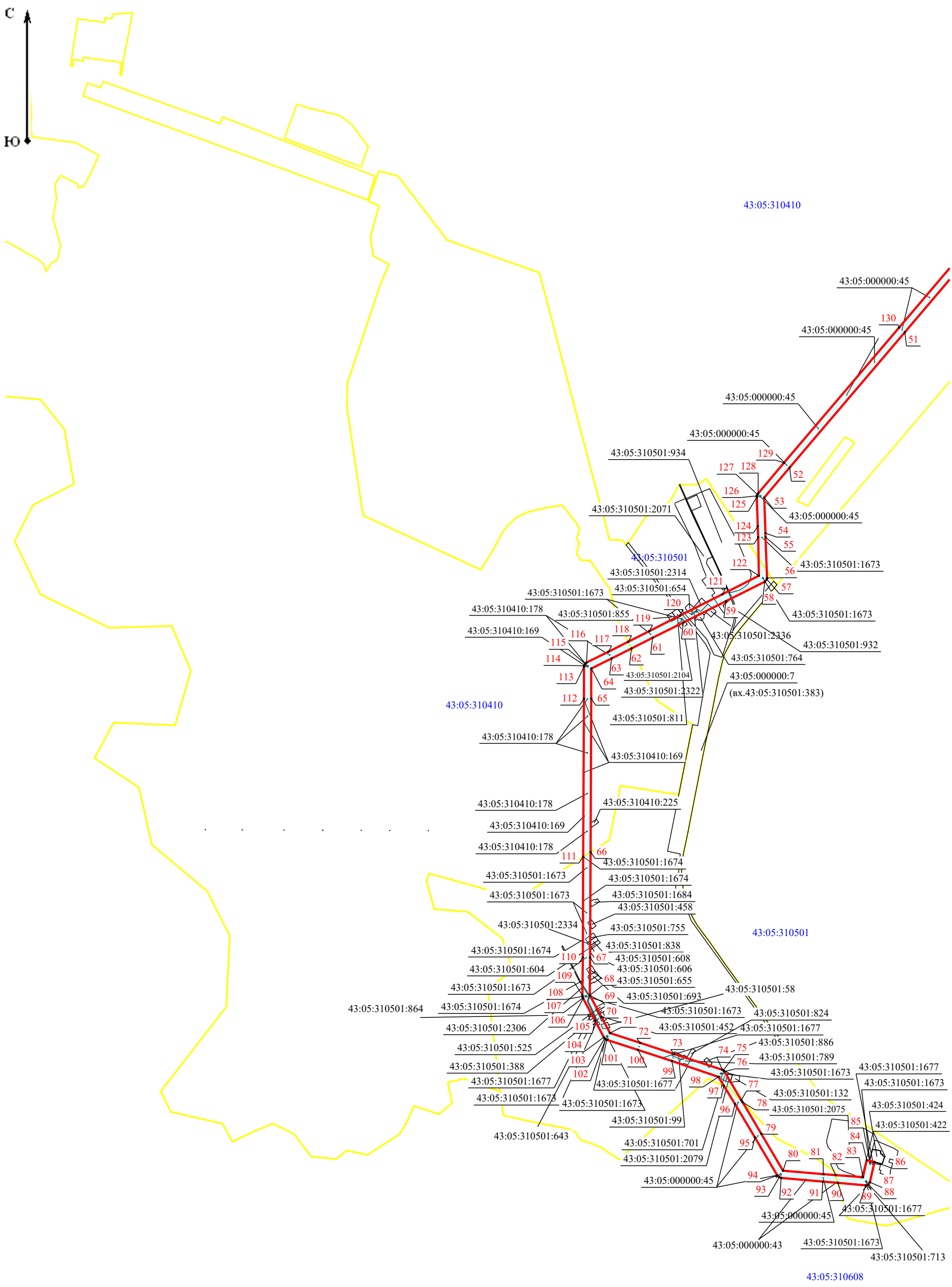

Масштаб 1:23 000