

СООБЩЕНИЕ

о возможном установлении публичного сервитута

Наименование уполномоченного органа, которым рассматривается ходатайство об установлении публичного сервитута:

Министерство имущественных отношений Кировской области сообщает, что ПАО «Россети Центр и Приволжья» подано ходатайство об установлении публичного сервитута в отношении земельных участков с кадастровыми номерами: единого землепользования с кадастровым номером 43:40:000177:22 (входящего участка с кадастровым номером 43:40:000177:19), 43:40:000177:55, 43:40:000177:12, единого землепользования с кадастровым номером 43:40:000000:127 (входящих участков с кадастровыми номерами: 43:40:000177:46, 43:40:001045:49), 43:40:001045:5, 43:40:101043:56, 43:40:101043:50, 43:40:101043:57, 43:40:101043:58, 43:40:101043:48, 43:40:101043:47, 43:40:101043:46, 43:40:101043:45, 43:40:101043:38, 43:40:101043:39, 43:40:101043:40, 43:40:101043:37, 43:40:101043:34, 43:40:101043:33, 43:40:101043:36, 43:40:101043:35, 43:40:101043:32, 43:40:101043:14, 43:40:101043:15, 43:40:101043:164, 43:40:101043:163, 43:40:101043:165, 43:40:101043:162, 43:40:101043:13, 43:40:101043:12, 43:40:101043:11, 43:40:101043:10, 43:40:101043:146, 43:40:101043:147, 43:40:101043:148, 43:40:071043:628, 43:40:071043:882, 43:40:071043:852, 43:40:071043:400, 43:40:071043:401, 43:40:071043:951, 43:40:071043:441, 43:40:071043:442, 43:40:071043:444, 43:40:071043:869, 43:40:071043:585, 43:40:071043:447, 43:40:071043:407, 43:40:071043:878, 43:40:071043:415, 43:40:071043:857, 43:40:071043:425, 43:40:071043:424, 43:40:071043:960, 43:40:071043:554, 43:40:071043:451, 43:40:071043:452, 43:40:071043:437, 43:40:071043:581, 43:40:071043:567, 43:40:071043:530, 43:40:071043:731, 43:40:001045:7, 43:40:000000:1798, единого землепользования с кадастровым номером 43:40:000000:70 (входящих участков с кадастровыми номерами: 43:40:002901:32, 43:40:002903:23), 43:40:000739:261, единого землепользования с кадастровым номером 43:40:000000:115 (входящих участков с кадастровыми номерами: 43:40:000739:392, 43:40:000739:388, 43:40:000739:386, 43:40:000739:391, 43:40:000739:397, 43:40:000737:4, 43:40:000787:3), 43:40:004058:119, 43:40:004058:65, 43:40:004058:66, 43:40:004058:120, 43:40:004058:155, 43:40:004058:87, 43:40:004058:69, 43:40:004058:70, 43:40:004058:117, 43:40:004058:73, 43:40:004058:74, 43:40:004058:146, 43:40:004058:147, 43:40:004058:110, 43:40:004058:128, 43:40:004058:122, 43:40:004058:121, 43:40:004058:130, 43:40:004058:123, 43:40:004058:107, 43:40:004058:138, 43:40:004058:157, 43:40:004058:142, 43:40:000739:262, единого землепользования с кадастровым номером 43:40:000000:46 (входящих участков с кадастровыми номерами: 43:40:000739:1, 43:40:000737:2), 43:40:000737:22, 43:40:004057:187, 43:40:004057:59, 43:40:004057:331, 43:40:004057:344, 43:40:004057:57, 43:40:004057:279, 43:40:004057:332, 43:40:004057:65, 43:40:004057:252, 43:40:004057:249, 43:40:004057:241, 43:40:004057:117, 43:40:004057:116, 43:40:004057:351, 43:40:004057:341, 43:40:004057:336, 43:40:004057:215, 43:40:004057:322, 43:40:004057:342, 43:40:004057:340, 43:40:004057:316, 43:40:004057:319, 43:40:004057:323, 43:40:004057:320, 43:40:004057:105, 43:40:004057:104, 43:40:004057:103, 43:40:004057:214, 43:40:004057:352, 43:40:004057:276, 43:40:004057:334, 43:40:004057:99, 43:40:004057:303, 43:40:004057:96, 43:40:004057:230, 43:40:004057:349, 43:40:004057:280, 43:40:004004:856, 43:40:004004:857, 43:40:004004:13, 43:40:004004:753,

43:40:004004:858, 43:40:004004:863, единого землепользования с кадастровым номером 43:40:000000:56 (входящих участков с кадастровыми номерами: 43:40:004004:10, 43:40:000787:2), 43:40:000787:56, 43:40:000787:10, 43:40:000789:54, 43:40:000789:53, 43:40:000789:55, 43:40:004067:254, 43:40:004067:393, 43:40:004067:297, 43:40:004067:319, 43:40:004067:309, 43:40:004067:312, 43:40:004067:509, 43:40:004067:303, 43:40:004067:256, 43:40:004067:252, 43:40:004067:314, 43:40:004067:307, 43:40:004067:246, 43:40:004067:368, 43:40:004067:354, 43:40:004067:341, 43:40:004067:305, 43:40:004067:336, 43:40:004067:265, 43:40:004067:339, 43:40:004067:363, 43:40:004067:347, 43:40:004067:373, 43:40:004067:353, 43:40:004067:335, 43:40:004067:294, 43:40:004066:218, 43:40:004066:230, 43:40:004066:216, 43:40:004066:127, 43:40:004066:217, 43:40:004066:228, 43:40:004066:271, 43:40:004066:208, 43:40:004066:255, 43:40:004066:243, 43:40:004066:235, 43:40:004066:233, 43:40:004066:135, 43:40:004066:239, 43:40:004066:260, единого землепользования с кадастровым номером 43:40:000000:118 (входящего участка с кадастровым номером 43:40:004010:2), 43:40:003031:91, единого землепользования с кадастровым номером 43:40:000000:112 (входящих участков с кадастровыми номерами: 43:40:003031:116, 43:40:000770:85, 43:40:003031:120, 43:40:000794:28, 43:40:000799:22, 43:40:000776:63, 43:40:000770:86), единого землепользования с кадастровым номером 43:40:040768:110 (входящего участка с кадастровым номером 43:40:040768:37), единого землепользования с кадастровым номером 43:40:040768:103 (входящего участка с кадастровым номером 43:40:040768:36), 43:40:000770:2, единого землепользования с кадастровым номером 43:40:040768:101 (входящего участка с кадастровым номером 43:40:040768:32), единого землепользования с кадастровым номером 43:40:040768:192 (входящего участка с кадастровым номером 43:40:040768:159), единого землепользования с кадастровым номером 43:40:040768:194 (входящего участка с кадастровым номером 43:40:040768:149), единого землепользования с кадастровым номером 43:40:040768:190 (входящего участка с кадастровым номером 43:40:040768:147), единого землепользования с кадастровым номером 43:40:040768:191 (входящего участка с кадастровым номером 43:40:040768:143), единого землепользования с кадастровым номером 43:40:040768:104 (входящего участка с кадастровым номером 43:40:040768:15), единого землепользования с кадастровым номером 43:40:040768:193 (входящего участка с кадастровым номером 43:40:040768:129), единого землепользования с кадастровым номером 43:40:040768:189 (входящего участка с кадастровым номером 43:40:040768:125), 43:40:040768:118, 43:40:030768:40, 43:40:030768:63, 43:40:030768:14, 43:40:030768:13, 43:40:030768:55, 43:40:030768:61, 43:40:030768:60, 43:40:030768:54, 43:40:030768:58, единого землепользования с кадастровым номером 43:40:030768:68 (входящего участка с кадастровым номером 43:40:030768:52), 43:40:030768:48, 43:40:030768:3, 43:40:030768:49, 43:40:030768:1, 43:40:010768:69, 43:40:000770:50, 43:40:003031:33, 43:40:003031:34, 43:40:003031:41, 43:40:003031:97, 43:40:003031:98, 43:40:003031:99, 43:40:003031:95, 43:40:003031:118, единого землепользования с кадастровым номером 43:00:000000:123 (входящих участков с кадастровыми номерами: 43:40:004010:5, 43:40:004011:34), 43:40:000796:157, 43:40:000796:411, 43:40:000796:159, 43:40:000796:43, 43:40:000796:44, 43:40:000796:46, 43:40:000796:148, 43:40:000796:147, 43:40:000796:1, 43:40:000796:309, 43:40:000796:308, 43:40:000796:14, 43:40:000796:137, 43:40:000796:85, 43:40:000796:7, 43:40:000796:6, 43:40:000796:8, 43:40:000796:19, 43:40:000796:90, 43:40:000796:91, 43:40:000796:38, 43:40:000796:93, 43:40:000796:94, 43:40:000796:12, 43:40:000796:143, 43:40:000796:13, 43:40:000796:112, 43:40:000796:139, 43:40:000796:114, 43:40:000799:41, 43:40:000799:282, 43:40:000799:3, 43:40:000799:53,

43:40:000799:42, 43:40:000799:288, 43:40:000799:2, 43:40:000800:14, 43:40:000800:3, 43:40:000794:84, 43:40:000794:85, 43:40:000794:3, 43:40:000794:86, 43:40:000794:7, 43:40:000776:39, 43:40:000776:29, 43:40:000776:31, 43:40:000776:33, 43:40:000776:37, 43:40:000776:13, 43:40:000776:36, 43:40:000776:62, 43:40:000776:14, 43:40:000776:1, 43:40:000770:65, 43:40:000770:64, 43:40:000770:329, 43:40:000770:328, 43:40:000770:69, 43:40:000770:26, 43:40:000770:21, 43:12:123900:422, 43:12:123900:421, 43:12:123900:101, 43:00:000000:16571, единого землепользования с кадастровым номером 43:12:123900:76 (входящего участка с кадастровым номером 43:12:123900:75), 43:12:123900:102, единого землепользования с кадастровым номером 43:00:000000:96 (входящего участка с кадастровым номером 43:12:123900:447, 43:12:124000:71), 43:12:120701:79, 43:12:123900:418, 43:12:420025:255, 43:12:420025:247, 43:12:420025:227, 43:00:000000:16578, 43:12:420025:254, 43:12:420025:253, 43:12:420025:234, 43:12:420025:269, 43:12:420025:244, 43:12:420025:241, 43:12:420025:250, 43:12:420025:248, 43:12:420025:237, 43:12:420025:236, 43:12:420025:238, 43:12:420025:229, 43:12:000000:905, единого землепользования с кадастровым номером 43:12:000000:41 (входящих участков с кадастровыми номерами: 43:12:123900:10, 43:12:124000:97), 43:12:120017:2, 43:12:120017:104, 43:12:120017:6, 43:12:120017:108, 43:12:120017:109, 43:12:120017:181, 43:12:120017:111, 43:12:120017:15, 43:12:120017:21, 43:12:120017:23, 43:12:120017:127, 43:12:120017:129, 43:12:120017:35, 43:12:120017:41, 43:12:120017:136, 43:12:120017:14, 43:12:120017:16, 43:12:120017:118, 43:12:120017:126, 43:12:120017:32, 43:12:120017:131, 43:12:120017:36, 43:12:120017:135, 43:12:120017:40, 43:12:120017:191, 43:12:120017:138, 43:12:121001:421, 43:12:121001:213, 43:12:121001:214, 43:12:121001:215, 43:12:121001:217, 43:12:121001:647, 43:12:121001:216, 43:12:121001:648, 43:12:121001:399, 43:12:121001:187, 43:12:124000:894, 43:12:124000:2291, 43:12:124000:2290, 43:12:124000:2294, единого землепользования с кадастровым номером 43:12:124000:1 (входящего участка с кадастровым номером 43:12:124000:11), 43:12:000000:1393, единого землепользования с кадастровым номером 43:12:000000:29 (входящего участка с кадастровым номером 43:12:124000:64), 43:12:000000:900, 43:12:124000:1391, 43:12:124000:96, 43:12:124000:1268, 43:12:124000:1252, 43:12:124000:2918, 43:12:124000:2917, 43:12:124000:2919, 43:12:124000:2190, 43:12:124000:1440, 43:12:124000:1251 43:12:340141:824, 43:12:340141:836, единого землепользования с кадастровым номером 43:12:000000:173 (входящих участков с кадастровыми номерами: 43:12:340141:98, 43:12:340143:427, 43:12:340143:468), 43:12:340141:118, 43:12:340141:823, 43:12:340141:822, 43:12:340141:115, 43:12:340141:185, 43:12:340141:187, 43:12:340141:189, единого землепользования с кадастровым номером 43:12:000000:161 (входящих участков с кадастровыми номерами: 43:12:340141:62, 43:12:340143:106), 43:12:340143:1264, 43:12:340143:1265, 43:12:340143:945, 43:12:340143:936, 43:12:340143:845, 43:12:340143:461, единого землепользования с кадастровым номером 43:12:000000:64 (входящего участка с кадастровым номером 43:12:340143:182), 43:12:340143:943, 43:12:340501:236, 43:12:340501:48, 43:12:340501:47, а также в отношении территории кадастровых кварталов: 43:40:000177, 43:40:001045, 43:40:101043, 43:40:071043, 43:40:002901, 43:40:002903, 43:40:002905, 43:40:000739, 43:40:004058, 43:40:010739, 43:40:000737, 43:40:004057, 43:40:004004, 43:40:000787, 43:40:004009, 43:40:000789, 43:40:004067, 43:40:004066, 43:40:004010, 43:40:003031, 43:40:000770, 43:40:040768, 43:40:030768, 43:40:010768, 43:40:004011, 43:40:000795, 43:40:000796, 43:40:000799, 43:40:000800, 43:40:000794, 43:40:000776, 43:12:123900, 43:12:120701, 43:12:420025,

43:12:124000, 43:12:120017, 43:12:121001, 43:12:120801, 43:12:340141, 43:12:340143, 43:12:340501.

Цели установления публичного сервитута:

Для эксплуатации объекта электросетевого хозяйства ВЛ-110 кВ ПС Вятка-ПС Киров-2 1 цепь, кадастровый номер ОКС 43:00:000000:1176.

Адрес или иное описание местоположения земельного участка (участков), в отношении которого испрашивается публичный сервитут

Кировская область, город Киров, Кирово-Чепецкий район согласно прилагаемой схеме.

Адрес, по которому заинтересованные лица могут ознакомиться с поступившим ходатайством об установлении публичного сервитута и прилагаемым к нему описанием местоположения границ публичного сервитута, подать заявления об учете прав на земельные участки, а также срок подачи указанных заявлений, время приема заинтересованных лиц для ознакомления с поступившим ходатайством об установлении публичного сервитута:

Министерство имущественных отношений Кировской области.

Кировская область г. Киров обл., ул. Карла Либкнехта, 69, каб. 445 с 9:00 до 18:00, перерыв с 12:30 до 13:15.

Контактный телефон: 8(332) 27-27-33, (доб. 3350, 3354).

Правообладатели земельных участков, в отношении которых испрашивается публичный сервитут, если их права не зарегистрированы в Едином государственном реестре недвижимости, в течение 15 дней со дня опубликования данного сообщения подают заявления об учете их прав (обременений прав) на земельные участки с приложением копий документов, подтверждающих эти права (обременения прав) с указанием способа связи с заявителем (адрес, телефон, адрес электронной почты и т.д.)

Официальные сайты в информационно-телекоммуникационной сети «Интернет», на которых размещается сообщение о поступившем ходатайстве об установлении публичного сервитута:

<https://dgs.kirovreg.ru/>

Утверждена

(наименование документа об утверждении, включая наименования органов государственной власти или

органов местного самоуправления, принявших решение об утверждении схемы или

подписавших соглашение о перераспределении земельных участков)

от _____ № _____

Схема расположения границы публичного сервитута на кадастровом плане территории

Кадастровый квартал	-	43:00:000000
Система координат	-	МСК-43, зона 2
Площадь испрашиваемого публичного сервитута		<u>1 105 042 м²</u>
Обозначение характерных точек границ	Координаты, м	
	X	Y
1	2	3
1	579 520,07	2 193 990,92
2	579 537,23	2 194 030,51
3	579 530,32	2 194 034,29
4	579 364,87	2 194 063,48
5	579 210,06	2 194 106,53
6	579 137,50	2 194 096,00
7	578 196,97	2 194 951,57
8	576 943,66	2 195 817,65
9	576 283,89	2 196 272,27
10	575 908,16	2 196 534,43
11	574 659,07	2 197 399,69
12	574 404,98	2 197 574,70
13	573 245,66	2 198 372,91
14	572 855,49	2 198 647,44
15	572 442,84	2 198 933,50
16	572 070,39	2 199 189,28
17	572 105,38	2 199 249,65
18	572 276,03	2 199 347,89
19	572 558,71	2 199 788,15
20	572 566,70	2 199 837,59
21	572 517,35	2 199 845,60
22	572 510,96	2 199 806,32
23	572 240,60	2 199 385,33
24	572 079,66	2 199 292,94
25	572 004,20	2 199 235,28
26	571 739,63	2 199 418,93
27	571 740,00	2 199 423,00
28	571 741,46	2 199 432,89
29	571 738,28	2 199 445,11
30	571 749,01	2 199 604,24
31	571 755,85	2 199 653,90
32	571 791,13	2 200 143,60

33	571 838,60	2 200 200,72
34	571 890,02	2 200 856,37
35	572 235,27	2 200 968,35
36	572 375,30	2 201 114,55
37	572 507,07	2 201 082,58
38	572 635,28	2 201 028,27
39	572 769,04	2 200 919,88
40	572 857,77	2 200 874,31
41	572 880,66	2 200 918,76
42	572 796,89	2 200 961,87
43	572 661,20	2 201 071,59
44	572 522,53	2 201 130,33
45	572 359,12	2 201 169,92
46	572 207,96	2 201 012,04
47	571 842,79	2 200 893,72
48	571 813,43	2 200 522,69
49	571 803,07	2 200 387,04
50	571 790,01	2 200 220,54
51	571 742,28	2 200 162,96
52	571 741,63	2 200 152,42
53	571 738,82	2 200 113,27
54	571 710,70	2 199 724,80
55	571 703,22	2 199 615,14
56	571 689,19	2 199 458,90
57	571 547,05	2 199 554,80
58	569 744,41	2 200 801,04
59	569 581,28	2 200 915,37
60	569 585,10	2 200 920,38
61	569 588,93	2 200 927,69
62	569 589,86	2 200 938,88
63	569 556,75	2 201 155,98
64	568 896,40	2 205 641,73
65	568 864,73	2 205 862,94
66	568 863,80	2 205 866,94
67	568 861,11	2 205 872,62
68	568 786,29	2 205 989,37
69	568 752,61	2 206 213,87
70	568 540,12	2 207 652,04
71	568 517,58	2 207 816,04
72	568 486,66	2 208 019,43
73	568 403,53	2 208 587,90
74	568 380,22	2 208 753,46
75	568 491,83	2 208 947,67
76	568 601,51	2 209 136,48
77	568 697,09	2 209 297,54
78	568 699,27	2 209 317,85
79	568 689,34	2 209 330,94
80	568 602,55	2 209 388,19
81	568 575,30	2 209 347,21
82	568 644,04	2 209 302,81
83	568 560,89	2 209 160,13
84	568 451,19	2 208 971,28
85	568 333,36	2 208 770,74

86	568 330,30	2 208 762,14
87	568 330,30	2 208 754,79
88	568 358,51	2 208 581,27
89	568 441,64	2 208 012,84
90	568 470,39	2 207 809,15
91	568 495,10	2 207 645,43
92	568 707,59	2 206 207,25
93	568 738,36	2 205 977,04
94	568 739,31	2 205 972,98
95	568 742,00	2 205 967,30
96	568 816,84	2 205 850,51
97	568 851,39	2 205 635,08
98	569 511,73	2 201 149,35
99	569 539,68	2 200 941,96
100	569 526,54	2 200 924,71
101	569 521,51	2 200 909,80
102	569 526,21	2 200 895,34
103	569 532,10	2 200 889,58
104	569 717,66	2 200 762,40
105	571 520,34	2 199 516,12
106	571 708,60	2 199 384,88
107	571 734,95	2 199 366,81
108	571 735,34	2 199 371,15
109	572 026,47	2 199 167,52
110	572 418,38	2 198 898,14
111	572 831,60	2 198 611,70
112	573 224,93	2 198 335,03
113	574 380,59	2 197 539,29
114	574 634,64	2 197 364,30
115	575 821,12	2 196 543,30
116	576 260,43	2 196 237,97
117	576 918,62	2 195 783,88
118	578 170,56	2 194 917,59
119	579 123,55	2 194 050,50
120	579 207,26	2 194 062,76
121	579 354,75	2 194 021,73
122	579 514,36	2 193 994,09
1	579 520,07	2 193 990,92

A1



A2

B2

43:40-6.3164

B3








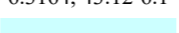
B4

C4

43:12-6.1


D4

Условные знаки и обозначения

-  - граница публичного сервитута
-  - характерные точки границы публичного сервитута
-  - граница кадастрового квартала
-  43:12:120701 - номер кадастрового квартала
-  - граница земельных участков по сведениям ЕГРН
-  43:40:101043:45 - кадастровый номер земельного участка
-  43:40-6.3164, 43:12-6.1 - реестровый номер ЗОУИТ
-  - границы охранной зоны объекта электросетевого хозяйства

Масштаб 1:35 000

A1



A2

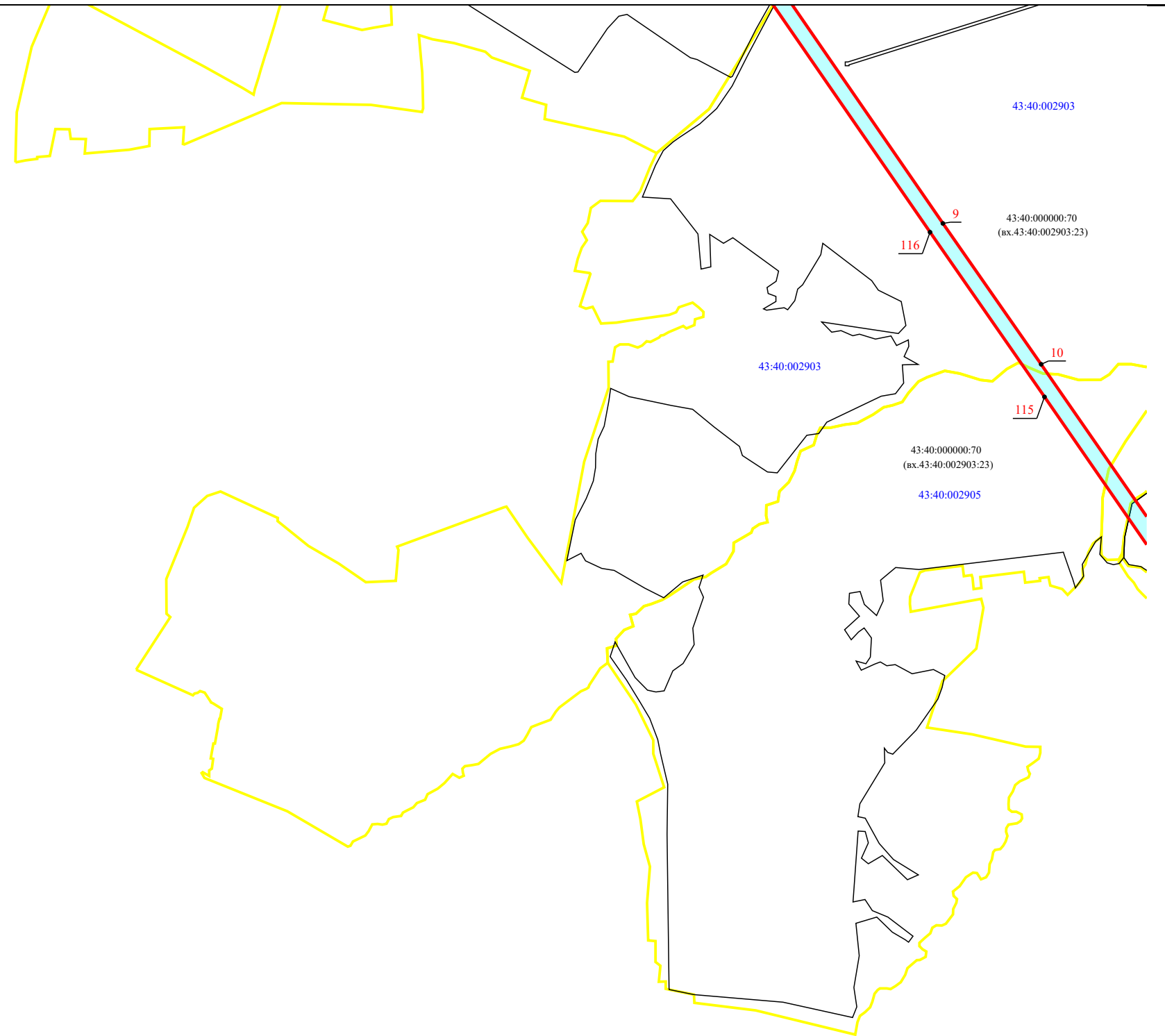



Схема расположения границы публичного сервитута объекта электросетевого хозяйства ВЛ-110 кВ ПС Вятка - ПС Киров-2 1 цепь

План границ объекта

B2

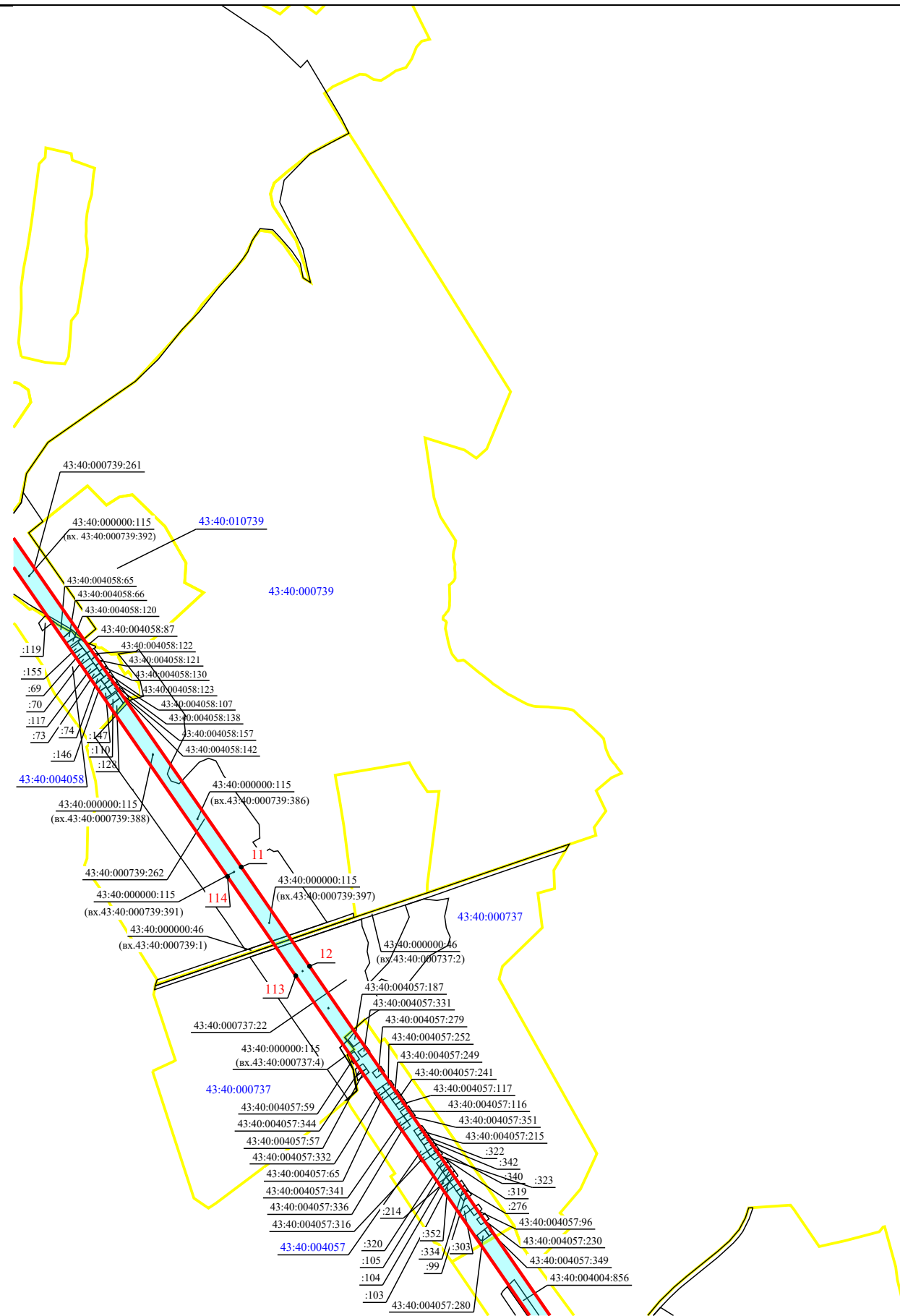
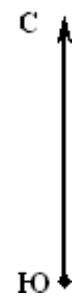
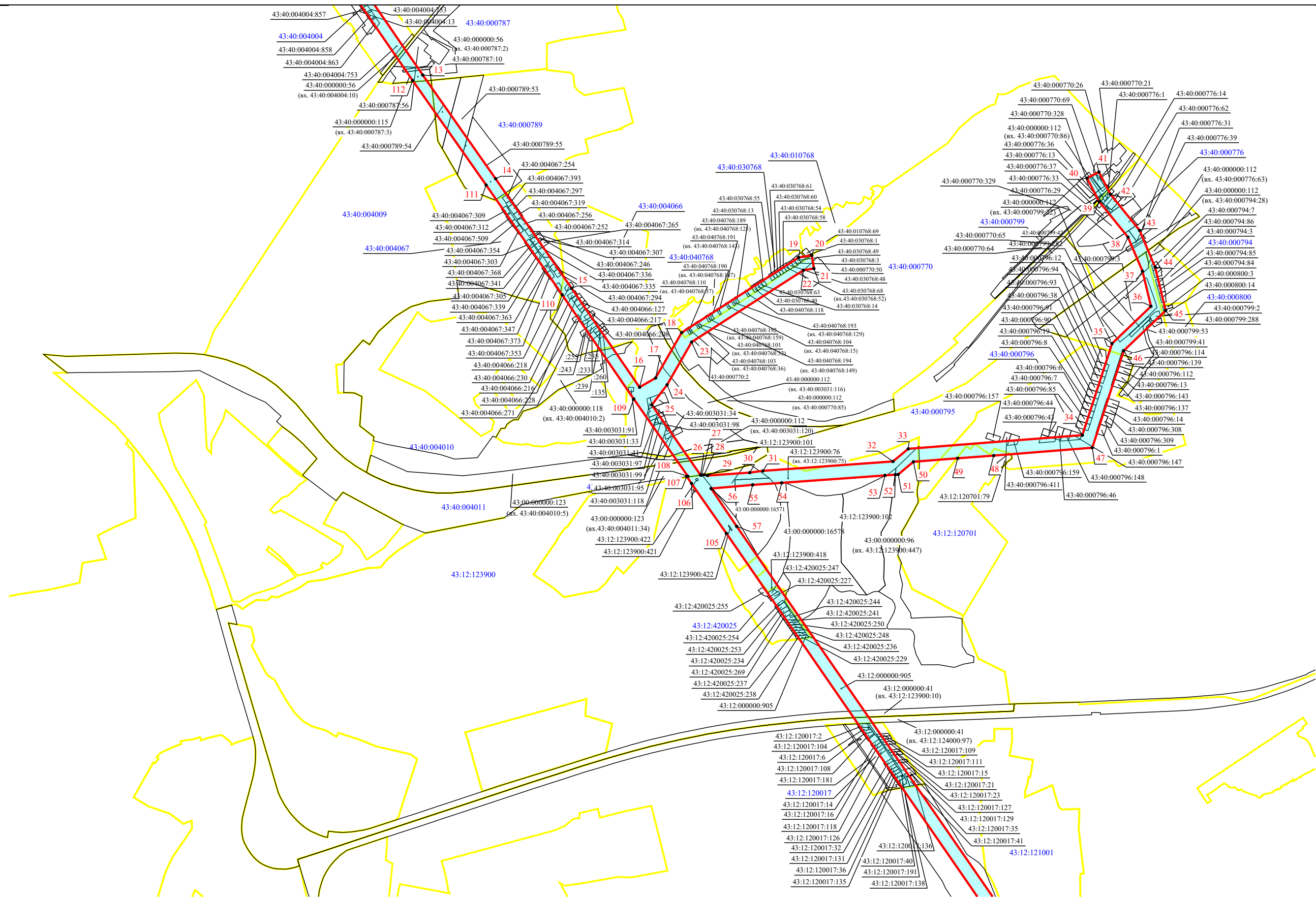



Схема расположения границы публичного сервитута объекта электросетевого хозяйства ВЛ-110 кВ ПС Вятка - ПС Киров-2 1 цепь

План границ объекта

B3



Масштаб 1:14 000

Схема расположения границы публичного сервитута объекта электросетевого хозяйства ВЛ-110 кВ ПС Вятка - ПС Киров-2 1 цепь

План границ объекта

В4

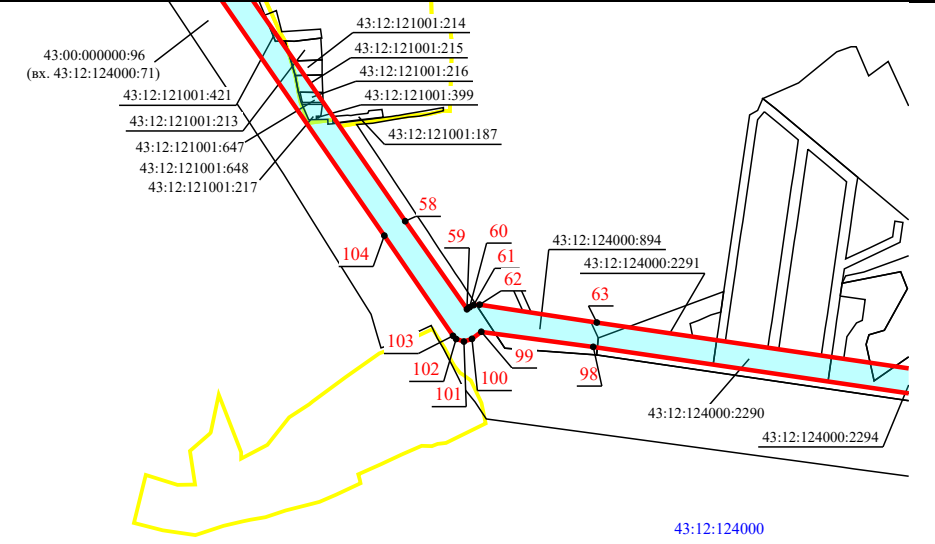



Схема расположения границы публичного сервитута объекта электросетевого хозяйства ВЛ-110 кВ ПС Вятка - ПС Киров-2 1 цепь

План границ объекта

С4

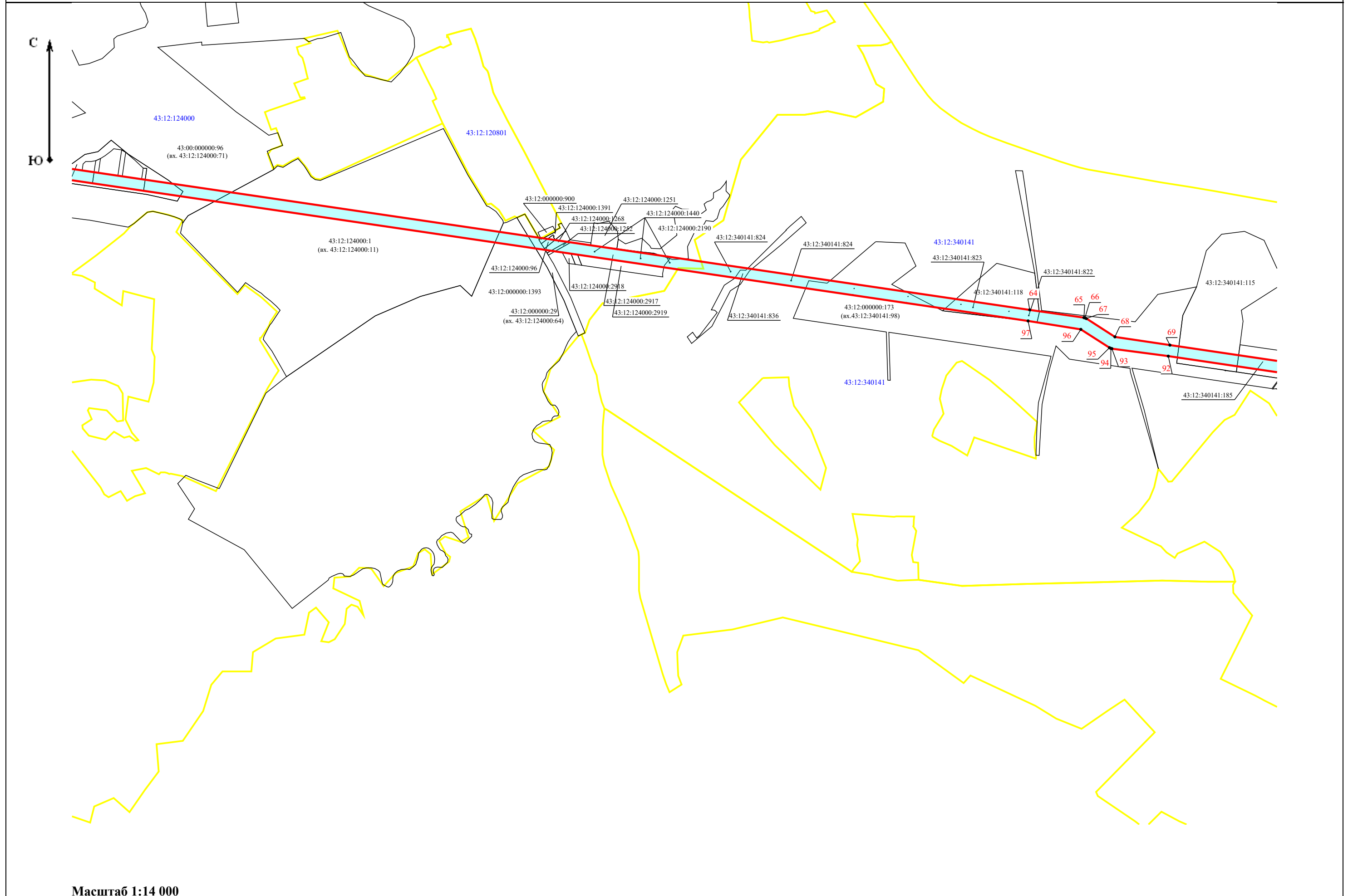
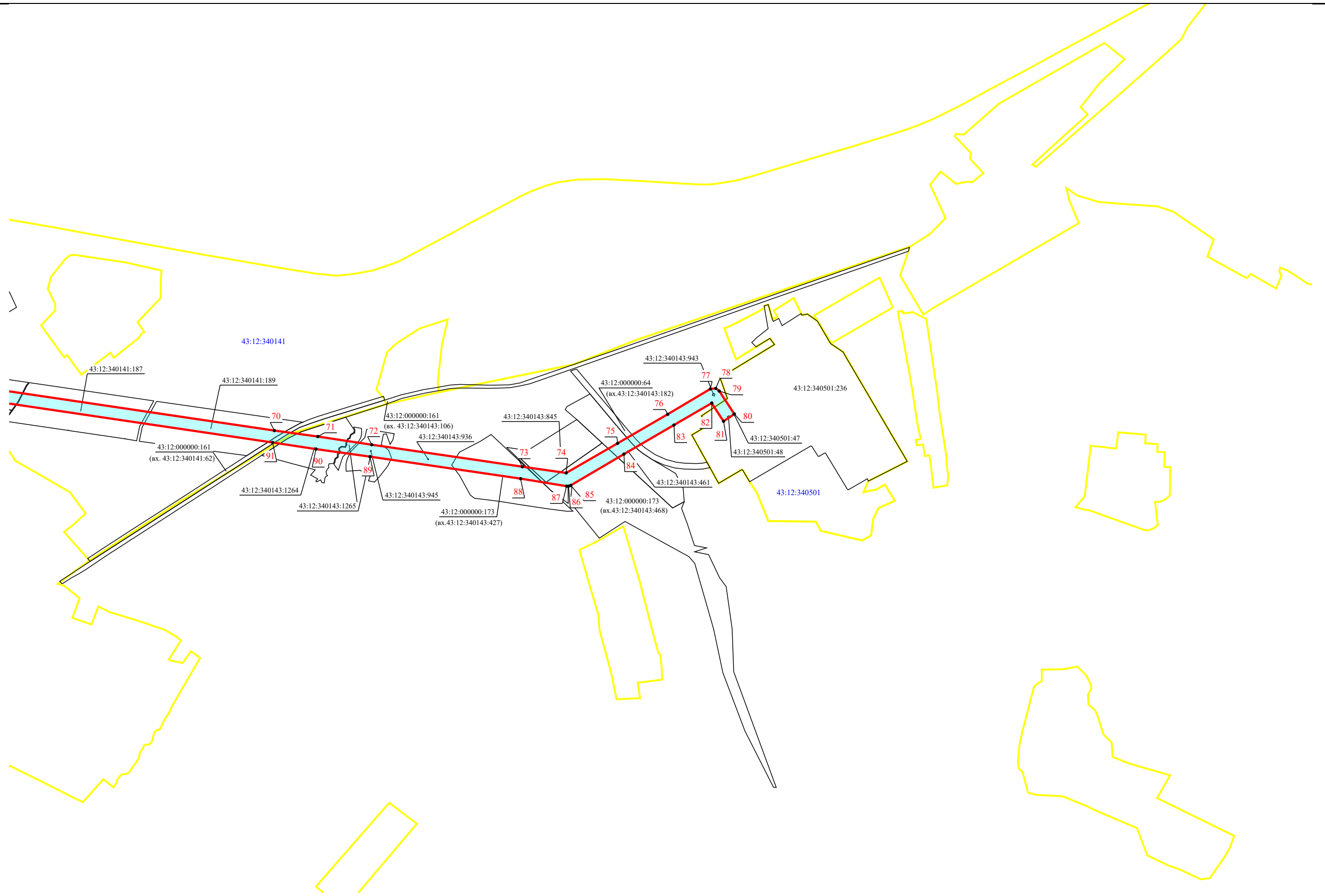



Схема расположения границы публичного сервитута объекта электросетевого хозяйства ВЛ-110 кВ ПС Вятка - ПС Киров-2 1 цепь

План границ объекта

D4



Масштаб 1:14 000