

СООБЩЕНИЕ

о возможном установлении публичного сервитута

Наименование уполномоченного органа, которым рассматривается ходатайство об установлении публичного сервитута:

Министерство имущественных отношений Кировской области сообщает, что ПАО «Россети Центр и Приволжья» подано ходатайство об установлении публичного сервитута в отношении земельных участков с кадастровыми номерами: 43:40:000177:55, единого землепользования с кадастровым номером 43:40:000000:127 (входящих участков с кадастровыми номерами: 43:40:000177:46, 43:40:001045:49), 43:40:001045:61, 43:40:001045:5, 43:40:101043:46, 43:40:101043:45, 43:40:101043:44, 43:40:101043:43, 43:40:101043:39, 43:40:101043:40, 43:40:101043:181, 43:40:101043:50, 43:40:101043:30, 43:40:101043:31, 43:40:101043:33, 43:40:101043:34, 43:40:101043:29, 43:40:101043:32, 43:40:101043:35, 43:40:101043:16, 43:40:101043:164, 43:40:101043:15, 43:40:101043:165, 43:40:101043:166, 43:40:101043:13, 43:40:101043:12, 43:40:101043:11, 43:40:101043:10, 43:40:101043:9, 43:40:101043:8, 43:40:101043:150, 43:40:101043:147, 43:40:101043:148, 43:40:101043:149, 43:40:101043:3, 43:40:071043:608, 43:40:071043:936, 43:40:071043:951, 43:40:071043:628, 43:40:071043:441, 43:40:071043:442, 43:40:071043:444, 43:40:071043:456, 43:40:071043:959, 43:40:071043:652, 43:40:071043:898, 43:40:071043:872, 43:40:071043:461, 43:40:071043:651, 43:40:071043:869, 43:40:071043:585, 43:40:071043:447, 43:40:071043:960, 43:40:071043:554, 43:40:071043:451, 43:40:071043:452, 43:40:071043:1014, 43:40:071043:690, 43:40:071043:619, 43:40:001045:7, 43:40:000000:1798, единого землепользования с кадастровым номером 43:40:000000:70 (входящих участков с кадастровыми номерами: 43:40:002901:32, 43:40:002903:23), единого землепользования с кадастровым номером 43:40:000000:45 (входящих участков с кадастровыми номерами: 43:40:002901:17, 43:40:002901:16, 43:40:002901:15, 43:40:002901:14, 43:40:002901:13, 43:40:002901:12, 43:40:002901:11, 43:40:002903:7, 43:40:002903:6, 43:40:002903:5, 43:40:002903:4, 43:40:002903:3, 43:40:002905:4, 43:40:002905:3), 43:40:000739:261, единого землепользования с кадастровым номером 43:40:000000:68 (входящих участков с кадастровыми номерами: 43:40:000739:14, 43:40:000739:13, 43:40:000739:12, 43:40:000739:11, 43:40:000737:11, 43:40:000737:10, 43:40:003031:66, 43:40:000789:6, 43:40:000789:5), единого землепользования с кадастровым номером 43:40:000000:115 (входящих участков с кадастровыми номерами: 43:40:000739:394, 43:40:000739:387, 43:40:000739:390, 43:40:000739:399, 43:40:000739:395, 43:40:000737:4, 43:40:000787:3), 43:40:004058:162, 43:40:004058:113, 43:40:004058:160, 43:40:004058:129, 43:40:004058:119, 43:40:004058:145, единого землепользования с кадастровым номером 43:40:000000:80 (входящих участков с кадастровыми номерами: 43:40:004058:100, 43:40:004058:99, 43:40:004057:272, 43:40:004057:271, 43:40:004057:270, 43:40:004004:18, 43:40:004004:17, 43:40:004009:47, 43:40:004067:218, 43:40:004067:219, 43:40:004066:167, 43:40:004010:3), 43:40:004058:65, 43:40:004058:118, 43:40:004058:153, 43:40:004058:33, 43:40:004058:139, 43:40:004058:59, 43:40:004058:66, 43:40:004058:120, 43:40:004058:155, 43:40:004058:69, 43:40:004058:70, 43:40:004058:117, 43:40:004058:73, 43:40:004058:74, 43:40:004058:146, 43:40:004058:147, 43:40:004058:110, 43:40:004058:128, 43:40:004058:167, 43:40:004058:57, 43:40:004058:163, 43:40:004058:165, 43:40:004058:105, 43:40:004058:158, 43:40:004058:150,

43:40:000739:262, единого землепользования с кадастровым номером 43:40:000000:46 (входящих участков с кадастровыми номерами: 43:40:000739:1, 43:40:000737:2), 43:40:000737:22, 43:40:004057:59, 43:40:004057:344, 43:40:004057:57, 43:40:004057:54, 43:40:004057:332, 43:40:004057:65, 43:40:004057:278, 43:40:004057:353, 43:40:004057:337, 43:40:004057:277, 43:40:004057:341, 43:40:004057:336, 43:40:004057:222, 43:40:004057:39, 43:40:004057:316, 43:40:004057:35, 43:40:004057:34, 43:40:004057:30, 43:40:004057:321, 43:40:004057:214, 43:40:004057:352, 43:40:004057:25, 43:40:004057:24, 43:40:004057:333, 43:40:004057:303, 43:40:004057:343, 43:40:004057:232, 43:40:004057:350, 43:40:004057:280, 43:40:004004:11, 43:40:004004:856, 43:40:004004:13, 43:40:004004:857, 43:40:004004:858, 43:40:004004:863, единого землепользования с кадастровым номером 43:40:000000:56 (входящих участков с кадастровыми номерами: 43:40:004004:10, 43:40:000787:2), 43:40:000787:56, 43:40:000787:10, 43:40:000789:54, 43:40:000789:53, 43:40:000789:55, 43:40:004067:379, 43:40:004067:309, 43:40:004067:318, 43:40:004067:312, 43:40:004067:391, 43:40:004067:509, 43:40:004067:237, 43:40:004067:303, 43:40:004067:351, 43:40:004067:354, 43:40:004067:62, 43:40:004067:341, 43:40:004067:225, 43:40:004067:305, 43:40:004067:384, 43:40:004067:347, 43:40:004067:366, 43:40:004067:373, 43:40:004067:353, 43:40:004067:505, 43:40:004067:357, 43:40:004066:230, 43:40:004066:271, 43:40:004066:255, 43:40:004066:243, 43:40:004066:235, 43:40:004066:233, единого землепользования с кадастровым номером 43:40:000000:118 (входящего участка с кадастровым номером 43:40:004010:2), 43:40:003031:91, 43:40:003031:33, 43:40:003031:34, единого землепользования с кадастровым номером 43:40:000000:112 (входящих участков с кадастровыми номерами: 43:40:003031:116, 43:40:000770:85, 43:40:003031:120, 43:40:000794:28, 43:40:000799:22, 43:40:000776:63, 43:40:000770:86), единого землепользования с кадастровым номером 43:40:040768:110 (входящего участка с кадастровым номером 43:40:040768:37), единого землепользования с кадастровым номером 43:40:040768:103 (входящего участка с кадастровым номером 43:40:040768:36), 43:40:000770:2, единого землепользования с кадастровым номером 43:40:040768:101 (входящего участка с кадастровым номером 43:40:040768:32), единого землепользования с кадастровым номером 43:40:040768:192 (входящего участка с кадастровым номером 43:40:040768:159), единого землепользования с кадастровым номером 43:40:040768:194 (входящего участка с кадастровым номером 43:40:040768:149), единого землепользования с кадастровым номером 43:40:040768:190 (входящего участка с кадастровым номером 43:40:040768:147), единого землепользования с кадастровым номером 43:40:040768:191 (входящего участка с кадастровым номером 43:40:040768:143), единого землепользования с кадастровым номером 43:40:040768:104 (входящего участка с кадастровым номером 43:40:040768:15), единого землепользования с кадастровым номером 43:40:040768:193 (входящего участка с кадастровым номером 43:40:040768:129), единого землепользования с кадастровым номером 43:40:040768:189 (входящего участка с кадастровым номером 43:40:040768:125), 43:40:040768:118, 43:40:030768:40, 43:40:030768:63, 43:40:030768:14, 43:40:030768:13, 43:40:030768:55, 43:40:030768:61, 43:40:030768:60, 43:40:030768:54, 43:40:030768:58, единого землепользования с кадастровым номером 43:40:030768:68 (входящего участка с кадастровым номером 43:40:030768:52), 43:40:030768:48, 43:40:030768:3, 43:40:030768:49, 43:40:030768:1, 43:40:030768:45, 43:40:010768:69, 43:40:000770:50, 43:40:003031:41, 43:40:003031:97, 43:40:003031:98, 43:40:003031:118, единого землепользования с кадастровым номером 43:00:000000:123 (входящих участков с кадастровыми номерами: 43:40:004010:5, 43:40:004011:34), единого землепользования с кадастровым номером

43:12:123900:76 (входящего участка с кадастровым номером 43:12:123900:75), 43:12:120701:79, 43:40:000796:157, 43:40:000796:411, 43:40:000796:159, 43:40:000796:43, 43:40:000796:44, 43:40:000796:46, 43:40:000796:148, 43:40:000796:147, 43:40:000796:85, 43:40:000796:1, 43:40:000796:309, 43:40:000796:308, 43:40:000796:14, 43:40:000796:137, 43:40:000796:7, 43:40:000796:6, 43:40:000796:8, 43:40:000796:19, 43:40:000796:90, 43:40:000796:91, 43:40:000796:38, 43:40:000796:93, 43:40:000796:94, 43:40:000796:12, 43:40:000796:143, 43:40:000796:13, 43:40:000796:112, 43:40:000796:139, 43:40:000796:114, 43:40:000799:41, 43:40:000799:282, 43:40:000799:3, 43:40:000799:53, 43:40:000799:42, 43:40:000799:288, 43:40:000799:2, 43:40:000800:14, 43:40:000800:3, 43:40:000794:84, 43:40:000794:85, 43:40:000794:3, 43:40:000794:86, 43:40:000794:7, 43:40:000776:39, 43:40:000776:29, 43:40:000776:31, 43:40:000776:33, 43:40:000776:37, 43:40:000776:13, 43:40:000776:62, 43:40:000776:14, 43:40:000776:36, 43:40:000776:1, 43:40:000770:64, 43:40:000770:65, 43:40:000770:329, 43:40:000770:328, 43:40:000770:69, 43:40:000770:21, 43:40:000770:26, 43:12:123900:421, единого землепользования с кадастровым номером 43:12:000000:23 (входящих участков с кадастровыми номерами: 43:12:123900:21, 43:12:123900:20, 43:12:420025:158, 43:12:123900:19, 43:12:123900:18, 43:12:123900:17, 43:12:120017:95, 43:12:120017:94, 43:12:124000:40, 43:12:124000:39, 43:12:124000:38, 43:12:124000:37, 43:12:124000:36, 43:12:124000:35, 43:12:124000:34, 43:12:124000:33, 43:12:124000:32, 43:12:124000:31, 43:12:124000:30, 43:12:124000:29, 43:12:124000:28, 43:12:124000:27, 43:12:124000:26, 43:12:124000:25, 43:12:124000:24, 43:12:124000:23, 43:12:124000:22, 43:12:124000:21, 43:12:124000:20, 43:12:124000:19, 43:12:124000:18, 43:12:340141:18, 43:12:340141:17, 43:12:340141:16, 43:12:340141:15, 43:12:340141:14, 43:12:340141:13, 43:12:340141:12, 43:12:340141:11, 43:12:340141:10, 43:12:340141:9, 43:12:340141:8, 43:12:340141:7, 43:12:340141:6, 43:12:340141:5, 43:12:340141:4, 43:12:340141:3, 43:12:340143:36, 43:12:340143:35, 43:12:340143:34, 43:12:340143:33, 43:12:340143:32), 43:12:123900:422, 43:12:123900:101, 43:00:000000:16571, 43:12:123900:102, 43:12:420025:263, единого землепользования с кадастровым номером 43:00:000000:96 (входящего участка с кадастровым номером 43:12:123900:447, 43:12:124000:71), 43:12:420025:257, 43:12:420025:256, 43:12:420025:260, 43:12:420025:255, 43:12:420025:247, 43:12:420025:227, 43:12:420025:231, 43:12:420025:232, 43:12:420025:271, 43:12:420025:265, 43:12:420025:259, 43:12:420025:258, 43:12:420025:249, 43:12:420025:242, 43:12:420025:384, 43:12:420025:228, 43:12:420025:385, 43:12:420025:254, 43:12:420025:253, 43:12:420025:234, 43:12:420025:269, 43:12:420025:244, 43:12:420025:241, 43:12:420025:250, 43:12:420025:248, 43:12:420025:237, 43:12:420025:236, 43:12:420025:238, 43:12:420025:229, 43:12:123900:419, единого землепользования с кадастровым номером 43:12:000000:41 (входящих участков с кадастровыми номерами: 43:12:123900:10, 43:12:124000:97), 43:12:123900:420, 43:12:120017:139, 43:12:120017:141, 43:12:120017:47, 43:12:120017:49, 43:12:120017:51, 43:12:120017:53, 43:12:120017:55, 43:12:120017:153, 43:12:120017:61, 43:12:120017:158, 43:12:120017:160, 43:12:120017:162, 43:12:120017:164, 43:12:120017:166, 43:12:120017:75, 43:12:120017:77, 43:12:120017:173, 43:12:120017:81, 43:12:120017:176, 43:12:120017:185, 43:12:120017:2, 43:12:120017:104, 43:12:120017:6, 43:12:120017:108, 43:12:120017:14, 43:12:120017:16, 43:12:120017:118, 43:12:120017:126, 43:12:120017:32, 43:12:120017:131, 43:12:120017:36, 43:12:120017:135, 43:12:120017:40, 43:12:120017:138, 43:12:120017:181, 43:12:121001:216, 43:12:121001:217, 43:12:121001:647, 43:12:121001:648, единого землепользования с кадастровым номером 43:12:124000:1 (входящего участка с кадастровым номером 43:12:124000:11), 43:12:000000:1393, единого землепользования с

кадастровым номером 43:12:000000:29 (входящего участка с кадастровым номером 43:12:124000:64), 43:12:124000:2917, 43:12:124000:2918, 43:12:124000:2919, 43:12:124000:2920, 43:12:124000:2921, 43:12:124000:1448, единого землепользования с кадастровым номером 43:12:000000:24 (входящего участка с кадастровым номером 43:12:124000:43), 43:12:340141:821, 43:12:340141:836, единого землепользования с кадастровым номером 43:12:000000:90 (входящего участка с кадастровым номером 43:12:340141:95), 43:12:340141:833, 43:12:340141:115, 43:12:340141:185, 43:12:340141:187, 43:12:340141:189, единого землепользования с кадастровым номером 43:12:000000:161 (входящих участков с кадастровыми номерами: 43:12:340141:62, 43:12:340143:106), 43:12:340143:1264, 43:12:340143:1265, 43:12:340143:940, 43:12:340143:941, единого землепользования с кадастровым номером 43:12:000000:173 (входящих участков с кадастровыми номерами: 43:12:340141:98, 43:12:340143:427, 43:12:340143:468), 43:12:340143:845, 43:12:340143:939, 43:12:000000:345, 43:12:340143:461, единого землепользования с кадастровым номером 43:12:000000:64 (входящего участка с кадастровым номером 43:12:340143:182), 43:12:340143:938, 43:12:340501:236, 43:12:340501:48, а также в отношении территории кадастровых кварталов: 43:40:000177, 43:40:001045, 43:40:002819, 43:40:101043, 43:40:071043, 43:40:002901, 43:40:002903, 43:40:002905, 43:40:000739, 43:40:004058, 43:40:000737, 43:40:004057, 43:40:004004, 43:40:000787, 43:40:004009, 43:40:000789, 43:40:004067, 43:40:004066, 43:40:004010, 43:40:003031, 43:40:000770, 43:40:040768, 43:40:030768, 43:40:010768, 43:40:004011, 43:40:000795, 43:40:000796, 43:40:000799, 43:40:000800, 43:40:000794, 43:40:000776, 43:12:340141, 43:12:340143, 43:12:340501, 43:12:123900, 43:12:120701, 43:12:420025, 43:12:124000, 43:12:120017, 43:12:121001, 43:12:420301, 43:12:420501.

Цели установления публичного сервитута:

Для эксплуатации объекта электросетевого хозяйства ВЛ-110 кВ ПС Вятка-ПС Киров-1 1 цепь, кадастровый номер ОКС 43:40:000000:491.

Адрес или иное описание местоположения земельного участка (участков), в отношении которого испрашивается публичный сервитут

Кировская область, город Киров, Кирово-Чепецкий район согласно прилагаемой схеме.

Адрес, по которому заинтересованные лица могут ознакомиться с поступившим ходатайством об установлении публичного сервитута и прилагаемым к нему описанием местоположения границ публичного сервитута, подать заявления об учете прав на земельные участки, а также срок подачи указанных заявлений, время приема заинтересованных лиц для ознакомления с поступившим ходатайством об установлении публичного сервитута:

Министерство имущественных отношений Кировской области.

Кировская область г. Киров обл., ул. Карла Либкнехта, 69, каб. 445 с 9:00 до 18:00, перерыв с 12:30 до 13:15.

Контактный телефон: 8(332) 27-27-33, (доб. 3350, 3354).

Правообладатели земельных участков, в отношении которых испрашивается публичный сервитут, если их права не зарегистрированы в Едином государственном реестре недвижимости, в течение 15 дней со дня опубликования данного сообщения подают

заявления об учете их прав (обременений прав) на земельные участки с приложением копий документов, подтверждающих эти права (обременения прав) с указанием способа связи с заявителем (адрес, телефон, адрес электронной почты и т.д.)

Официальные сайты в информационно-телекоммуникационной сети «Интернет», на которых размещается сообщение о поступившем ходатайстве об установлении публичного сервитута:

<https://dgs.kirovreg.ru/>

Утверждена

(наименование документа об утверждении, включая наименования органов государственной власти или

органов местного самоуправления, принявших решение об утверждении схемы или

подписавших соглашение о перераспределении земельных участков)

от _____ № _____

Схема расположения границы публичного сервитута на кадастровом плане территории

Кадастровый квартал	-	43:00:000000
Система координат	-	МСК-43, зона 2
Площадь испрашиваемого публичного сервитута		<u>1 087 817 м²</u>
Обозначение характерных точек границ	Координаты, м	
	X	Y
1	2	3
1	579 511,58	2 193 970,16
2	579 528,64	2 194 010,15
3	579 517,65	2 194 012,95
4	579 221,66	2 194 059,76
5	579 135,83	2 194 057,08
6	579 094,70	2 194 094,33
7	578 988,21	2 194 190,09
8	578 468,50	2 194 668,88
9	578 415,54	2 194 715,69
10	578 337,70	2 194 785,51
11	578 188,61	2 194 923,13
12	577 961,25	2 195 074,25
13	577 817,51	2 195 178,01
14	577 665,60	2 195 282,04
15	577 519,55	2 195 383,15
16	577 376,51	2 195 482,86
17	577 228,01	2 195 585,85
18	577 077,26	2 195 689,39
19	575 746,35	2 196 610,53
20	575 630,22	2 196 691,09
21	575 462,76	2 196 806,25
22	575 137,60	2 197 035,40
23	574 986,36	2 197 136,14
24	574 716,50	2 197 324,49
25	574 370,60	2 197 563,09
26	574 266,89	2 197 635,44
27	574 099,89	2 197 751,33
28	573 598,61	2 198 097,73
29	573 459,33	2 198 193,47
30	573 339,24	2 198 276,85
31	573 249,43	2 198 340,99
32	573 143,62	2 198 409,43

33	572 866,86	2 198 605,86
34	572 390,22	2 198 936,12
35	572 025,57	2 199 187,37
36	572 105,38	2 199 249,65
37	572 276,03	2 199 347,89
38	572 558,71	2 199 788,15
39	572 566,70	2 199 837,59
40	572 517,35	2 199 845,60
41	572 510,96	2 199 806,32
42	572 240,60	2 199 385,33
43	572 079,66	2 199 292,94
44	571 981,63	2 199 217,85
45	571 736,52	2 199 389,82
46	571 730,64	2 199 391,88
47	571 717,36	2 199 404,09
48	571 733,88	2 199 429,05
49	571 737,96	2 199 440,94
50	571 738,28	2 199 445,11
51	571 749,01	2 199 604,24
52	571 755,85	2 199 653,90
53	571 791,13	2 200 143,60
54	571 838,60	2 200 200,72
55	571 890,02	2 200 856,37
56	572 235,27	2 200 968,35
57	572 375,30	2 201 114,55
58	572 507,07	2 201 082,58
59	572 635,28	2 201 028,27
60	572 769,04	2 200 919,88
61	572 857,77	2 200 874,31
62	572 880,66	2 200 918,76
63	572 796,89	2 200 961,87
64	572 661,20	2 201 071,59
65	572 522,53	2 201 130,33
66	572 359,12	2 201 169,92
67	572 207,96	2 201 012,04
68	571 842,79	2 200 893,72
69	571 813,43	2 200 522,69
70	571 803,07	2 200 387,04
71	571 790,01	2 200 220,54
72	571 742,28	2 200 162,96
73	571 741,63	2 200 152,42
74	571 738,82	2 200 113,27
75	571 710,70	2 199 724,80
76	571 703,22	2 199 615,14
77	571 689,19	2 199 458,90
78	571 688,60	2 199 451,23
79	571 676,24	2 199 432,56
80	571 558,79	2 199 510,43
81	569 655,85	2 200 826,71
82	569 503,01	2 200 933,54
83	569 474,60	2 201 120,01
84	569 182,93	2 203 110,42
85	569 102,45	2 203 646,85

86	569 090,80	2 203 729,52
87	569 064,96	2 203 899,26
88	569 040,82	2 204 066,42
89	569 012,31	2 204 259,60
90	568 986,14	2 204 433,40
91	568 372,78	2 208 598,33
92	568 350,77	2 208 766,04
93	568 417,53	2 208 885,02
94	568 599,07	2 209 195,12
95	568 646,19	2 209 272,71
96	568 649,41	2 209 284,58
97	568 647,38	2 209 294,13
98	568 611,40	2 209 377,70
99	568 566,44	2 209 357,70
100	568 597,85	2 209 286,13
101	568 561,09	2 209 217,35
102	568 379,56	2 208 907,27
103	568 303,95	2 208 783,46
104	568 300,88	2 208 774,83
105	568 300,83	2 208 767,44
106	568 329,25	2 208 591,93
107	568 942,61	2 204 426,98
108	568 967,80	2 204 253,02
109	568 996,31	2 204 059,86
110	569 021,44	2 203 892,79
111	569 046,29	2 203 722,90
112	569 058,93	2 203 640,42
113	569 139,40	2 203 104,00
114	569 431,07	2 201 113,63
115	569 458,95	2 200 916,96
116	569 463,10	2 200 906,79
117	569 468,64	2 200 901,39
118	569 630,83	2 200 790,52
119	571 533,75	2 199 474,25
120	571 668,72	2 199 376,91
121	571 705,07	2 199 354,85
122	571 732,39	2 199 338,40
123	572 844,97	2 198 567,88
124	573 117,53	2 198 374,74
125	573 224,85	2 198 305,72
126	573 314,59	2 198 241,61
127	573 438,87	2 198 155,54
128	573 574,21	2 198 062,33
129	574 075,40	2 197 715,98
130	574 242,36	2 197 600,13
131	574 345,99	2 197 527,83
132	574 692,03	2 197 289,13
133	574 962,22	2 197 100,55
134	575 113,07	2 197 000,08
135	575 438,16	2 196 770,98
136	575 605,80	2 196 655,70
137	575 721,83	2 196 575,20
138	577 052,84	2 195 653,98

139	577 203,54	2 195 550,49
140	577 351,97	2 195 447,55
141	577 495,03	2 195 347,82
142	577 641,19	2 195 246,64
143	577 792,99	2 195 142,69
144	577 936,42	2 195 039,14
145	578 162,06	2 194 889,19
146	578 308,87	2 194 753,61
147	578 388,35	2 194 682,26
148	578 445,43	2 194 631,58
149	578 586,66	2 194 501,45
150	578 955,52	2 194 161,54
151	579 119,96	2 194 013,32
152	579 220,96	2 194 016,71
153	579 508,84	2 193 970,85
1	579 511,58	2 193 970,16

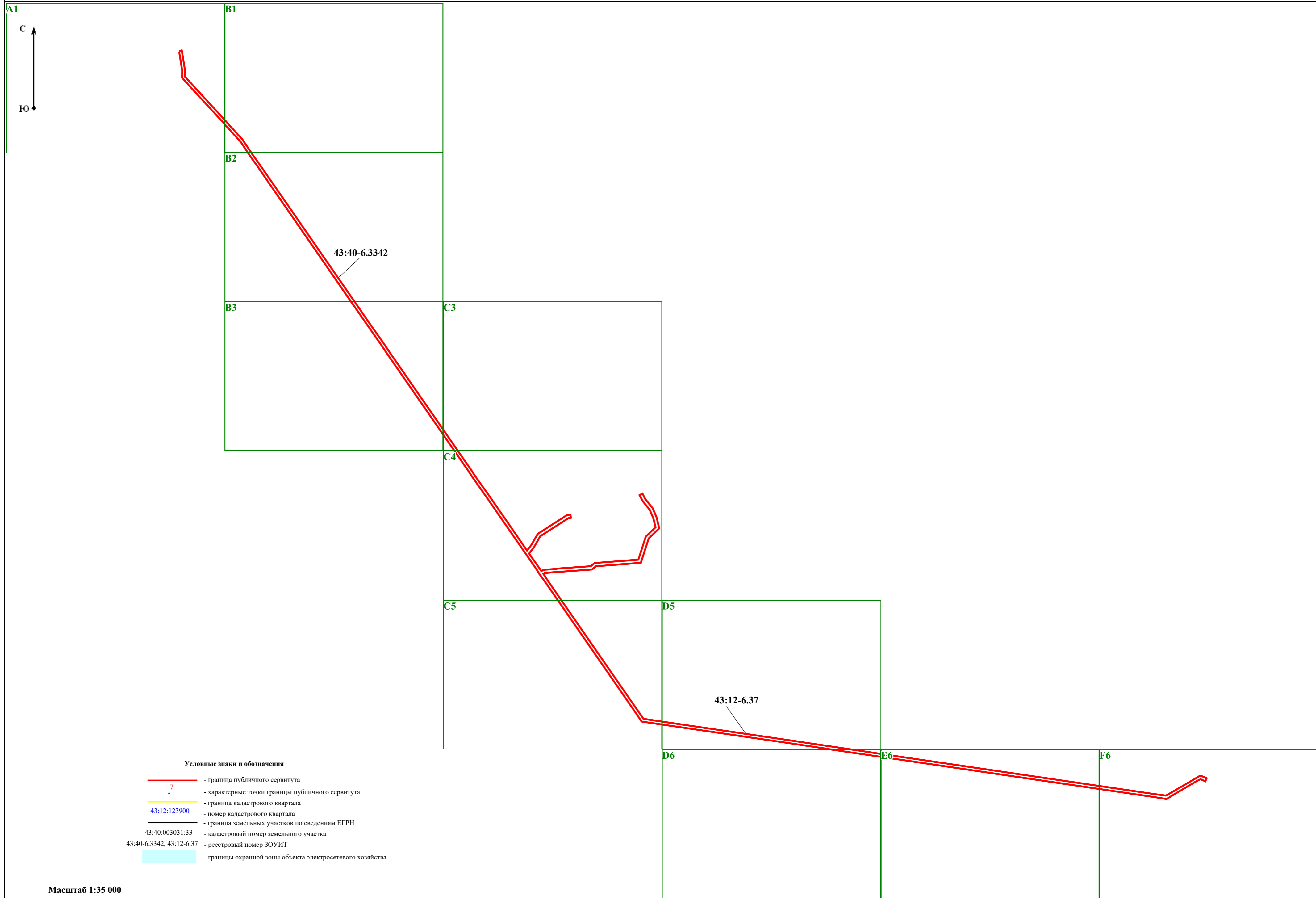
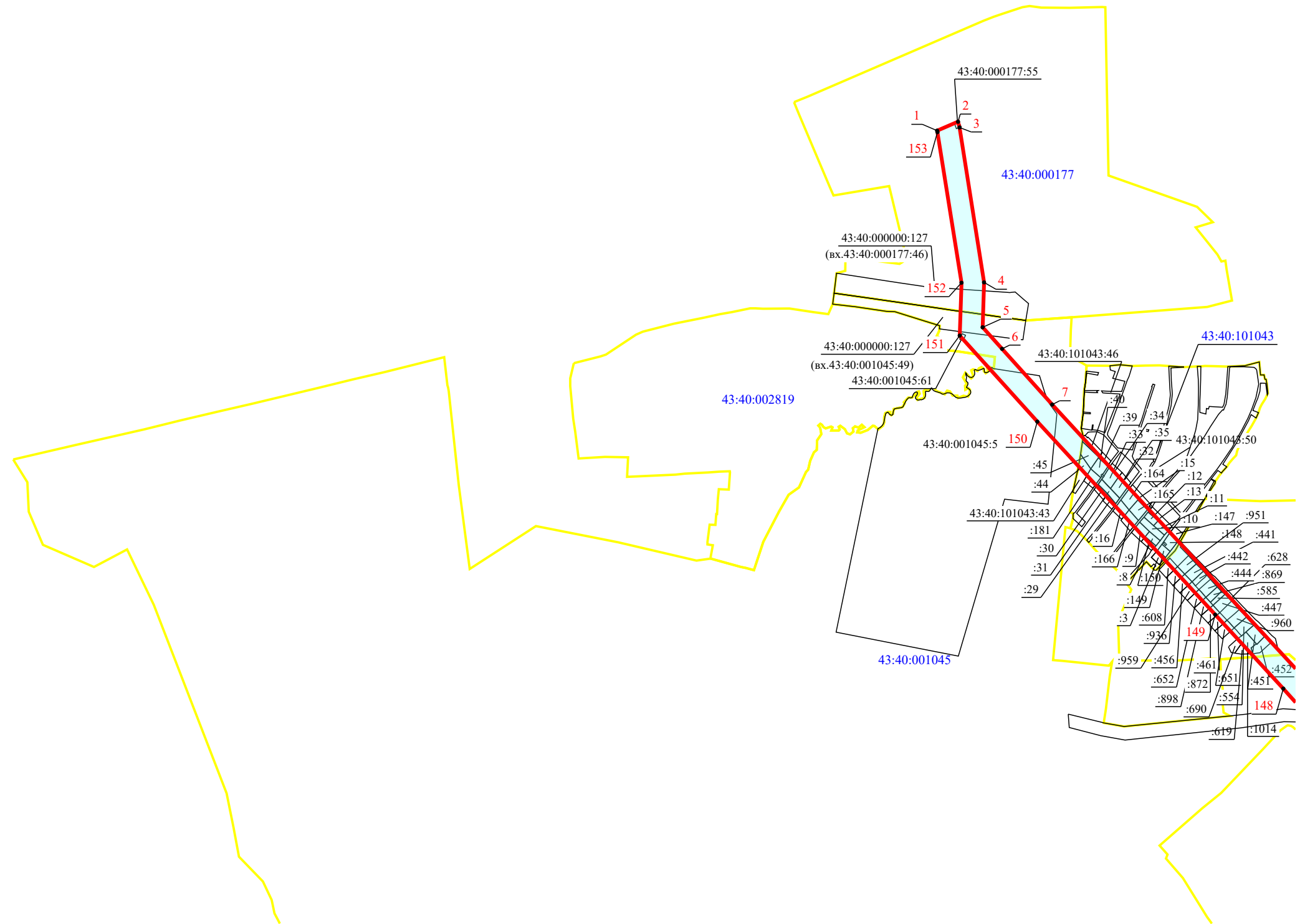



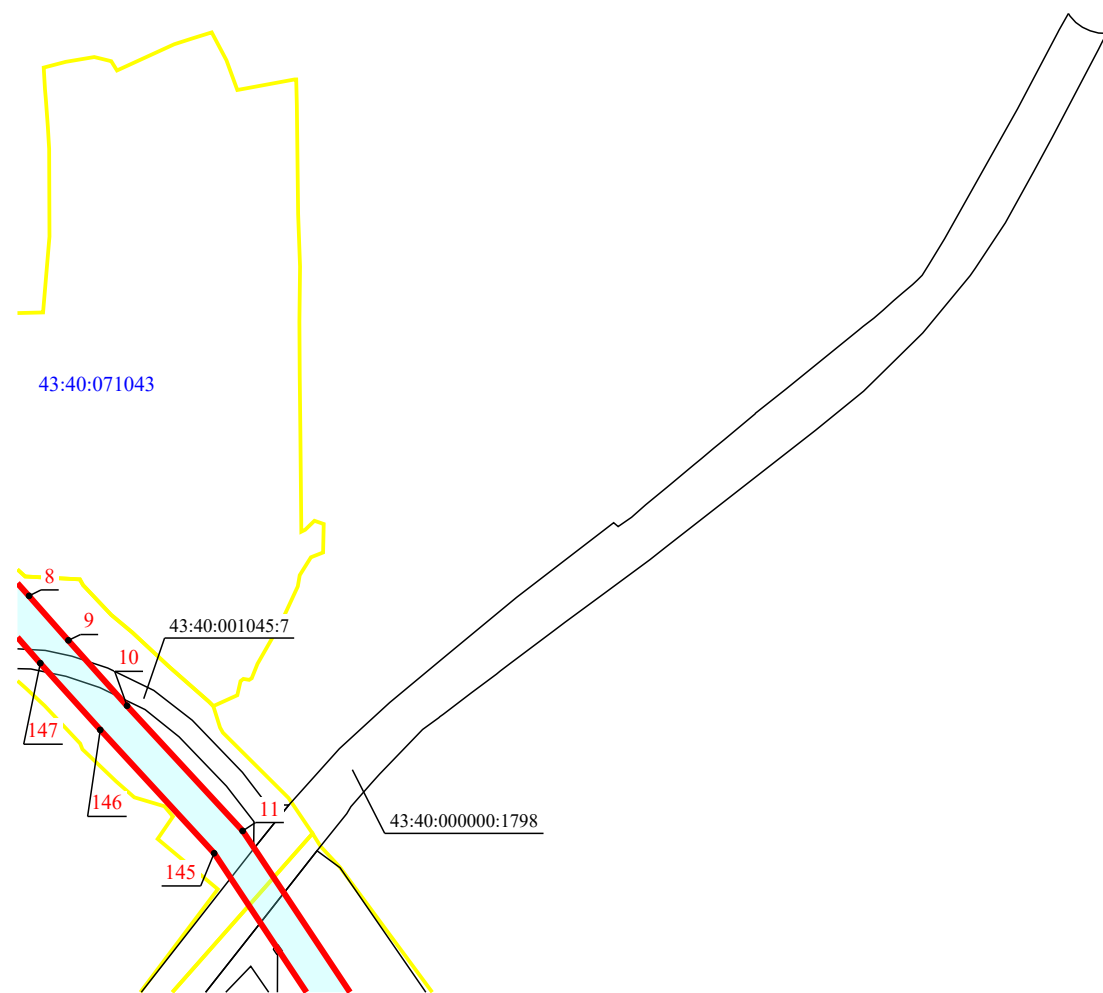

Схема расположения границы публичного сервитута объекта электросетевого хозяйства ВЛ-110 кВ ПС Вятка - ПС Киров-1 1 цепь

План границ объекта

A1



В1

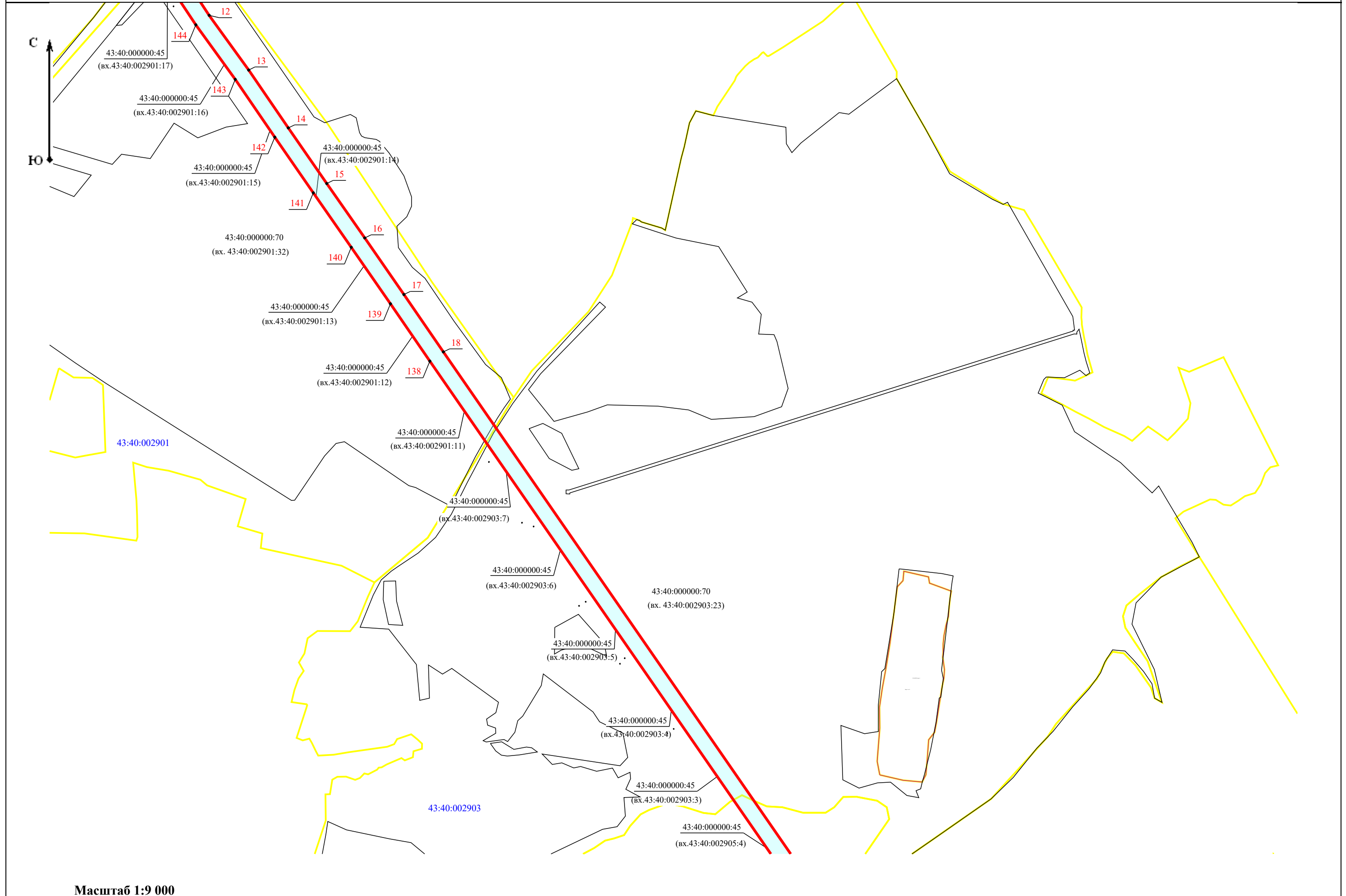


Масштаб 1:9 000

Схема расположения границы публичного сервитута объекта электросетевого хозяйства ВЛ-110 кВ ПС Вятка - ПС Киров-1 1 цепь

План границ объекта

B2

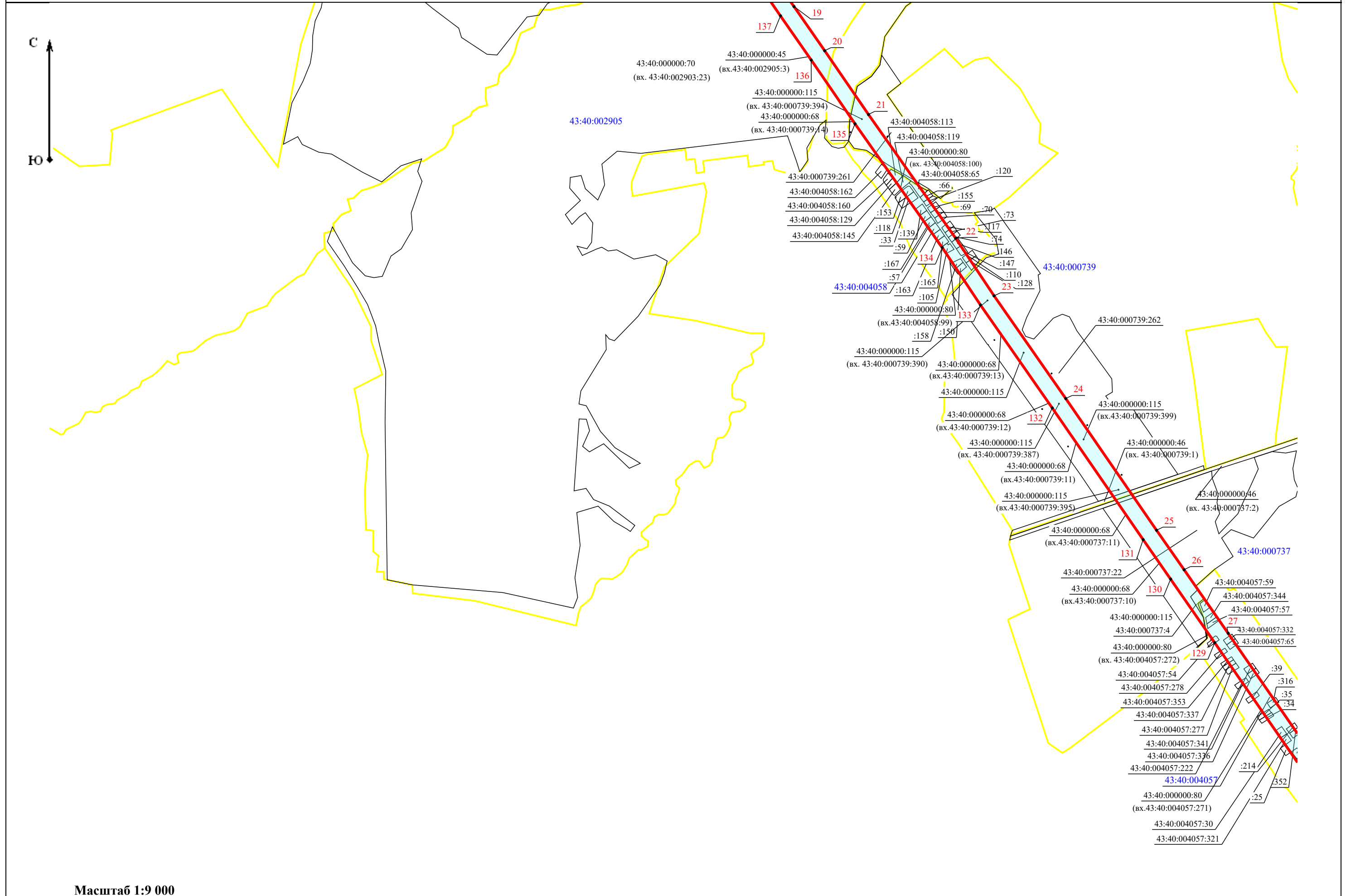


Масштаб 1:9 000

Схема расположения границы публичного сервитута объекта электросетевого хозяйства ВЛ-110 кВ ПС Вятка - ПС Киров-1 1 цепь

План границ объекта

В3



Масштаб 1:9 000

СЗ

С
Ю

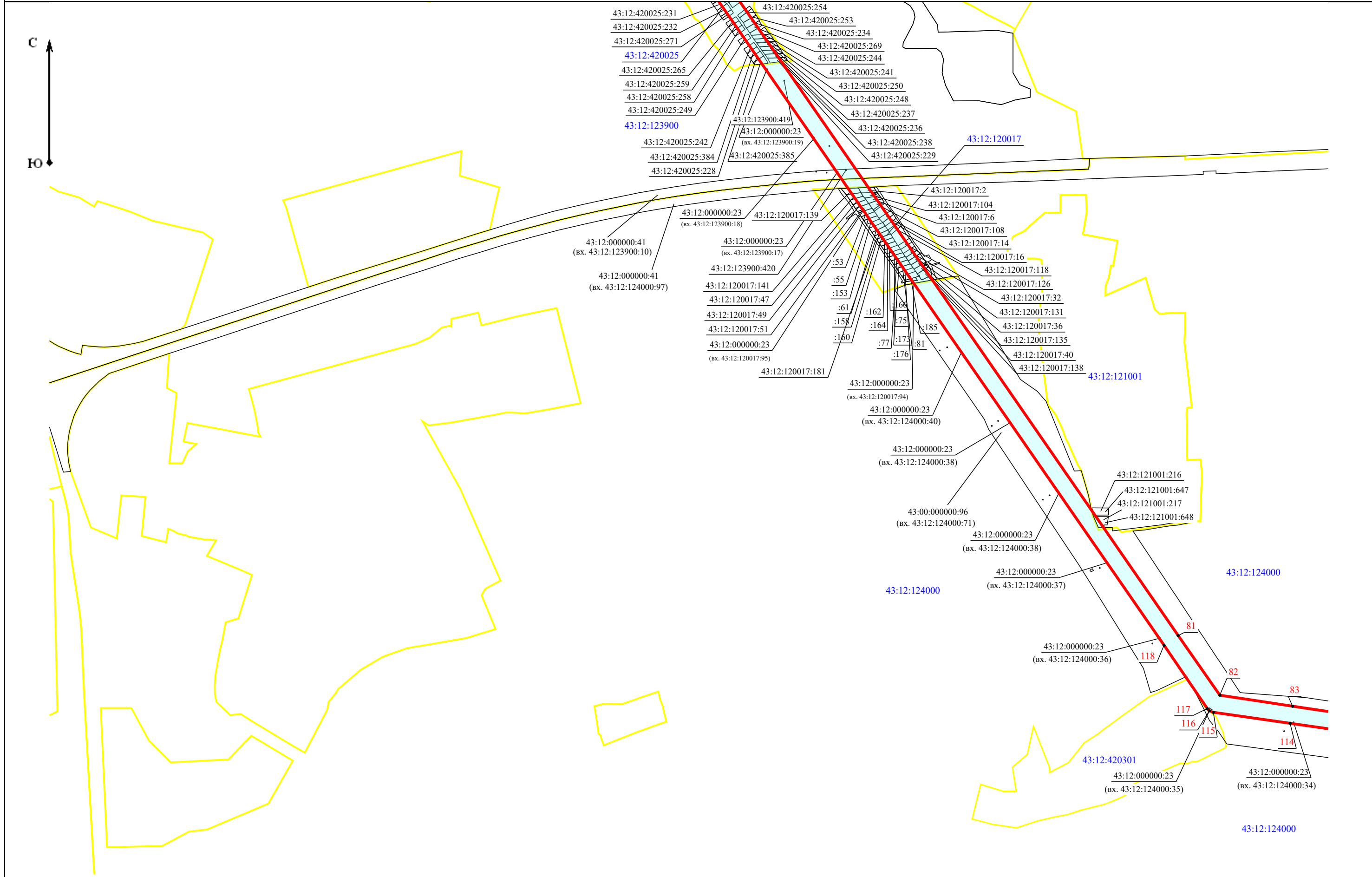


Масштаб 1:9 000

Схема расположения границы публичного сервитута объекта электросетевого хозяйства ВЛ-110 кВ ПС Вятка - ПС Киров-1 1 цепь

План границ объекта

C5

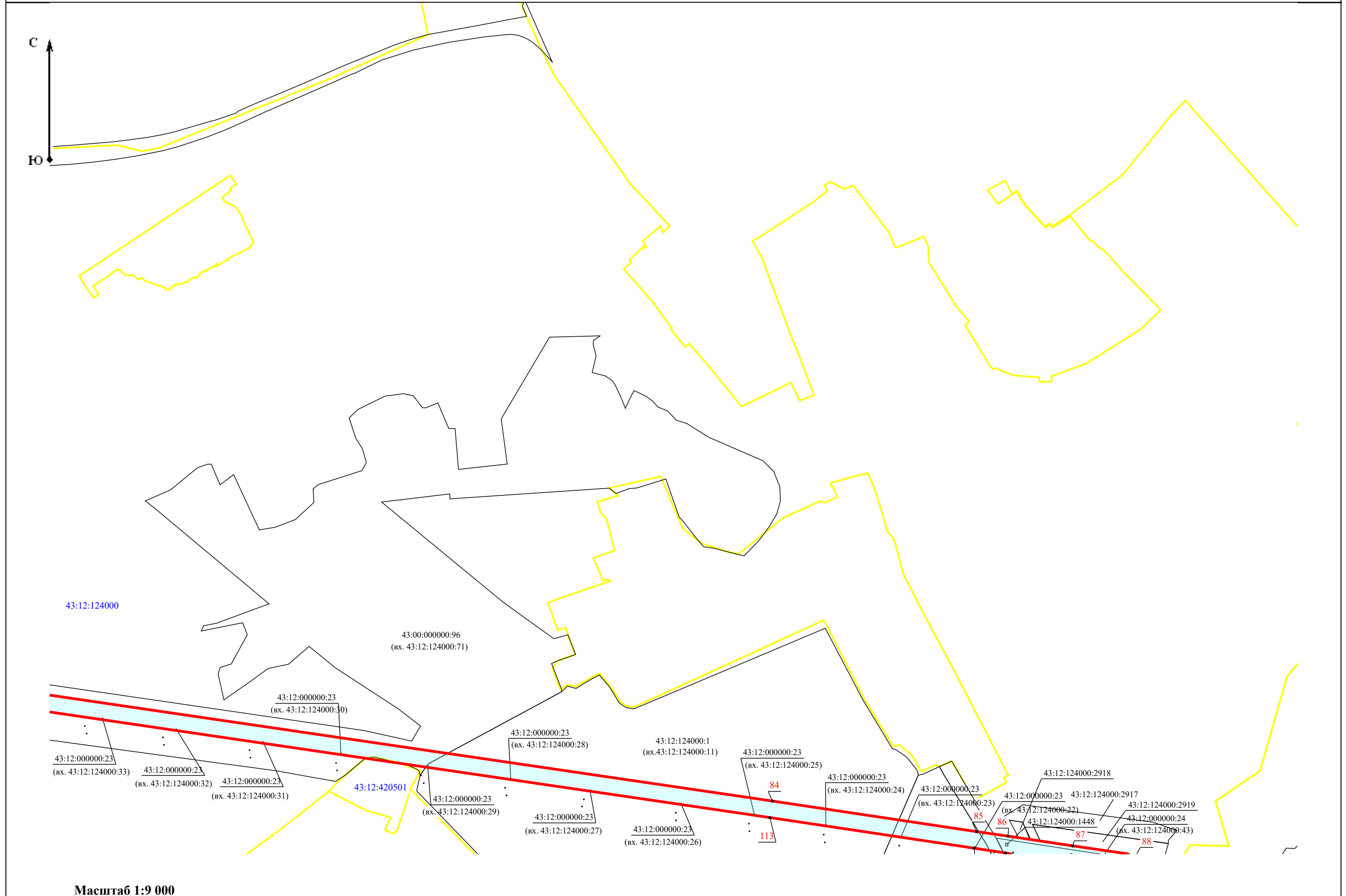


Масштаб 1:9 000

Схема расположения границы публичного сервитута объекта электросетевого хозяйства ВЛ-110 кВ ПС Вятка - ПС Киров-1 1 цепь

План границ объекта

D5



Масштаб 1:9 000

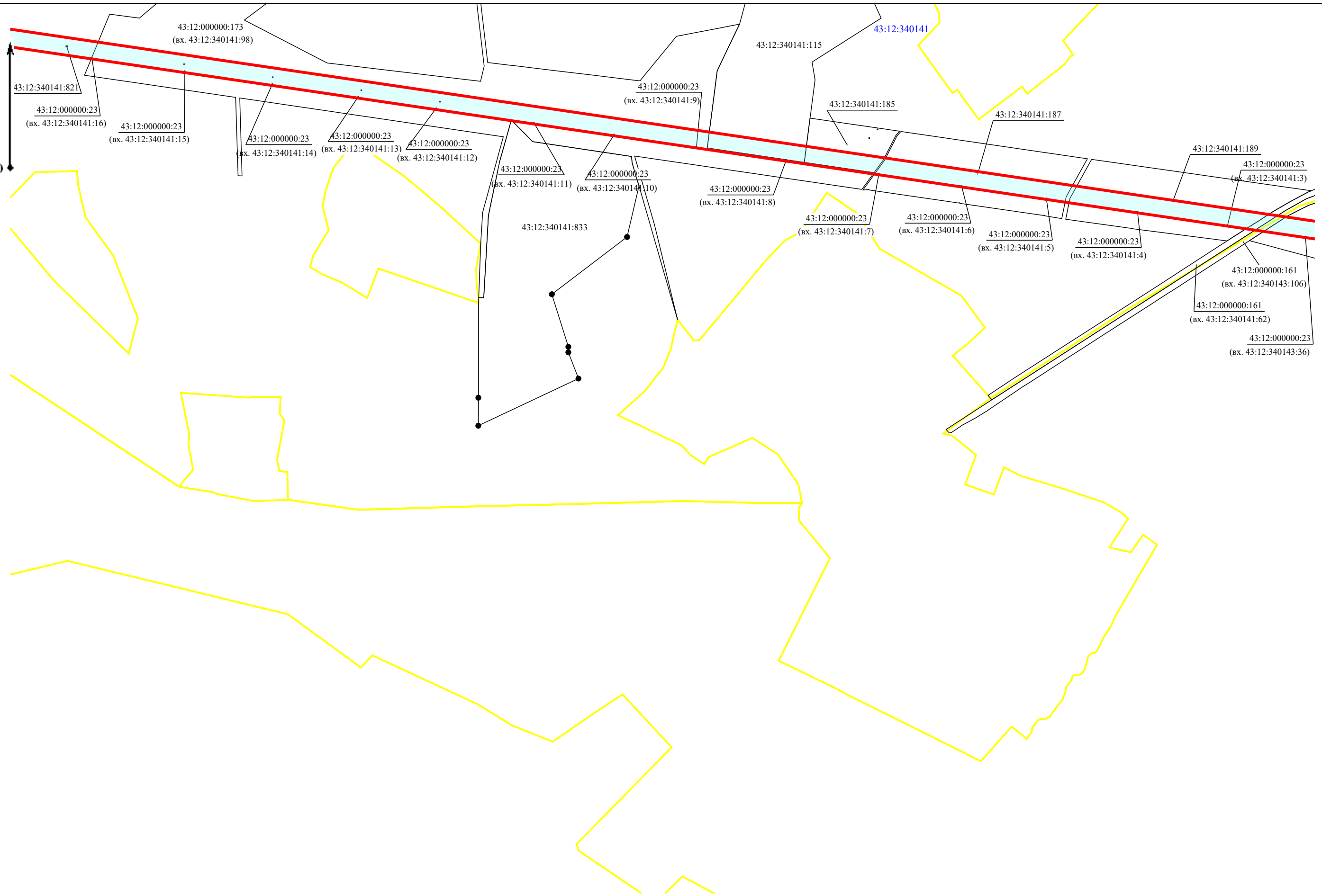
Схема расположения границы публичного сервитута объекта электросетевого хозяйства ВЛ-110 кВ ПС Вятка - ПС Киров-1 1 цепн

План границ объекта

Е6

С

Ю



Масштаб 1:9 000

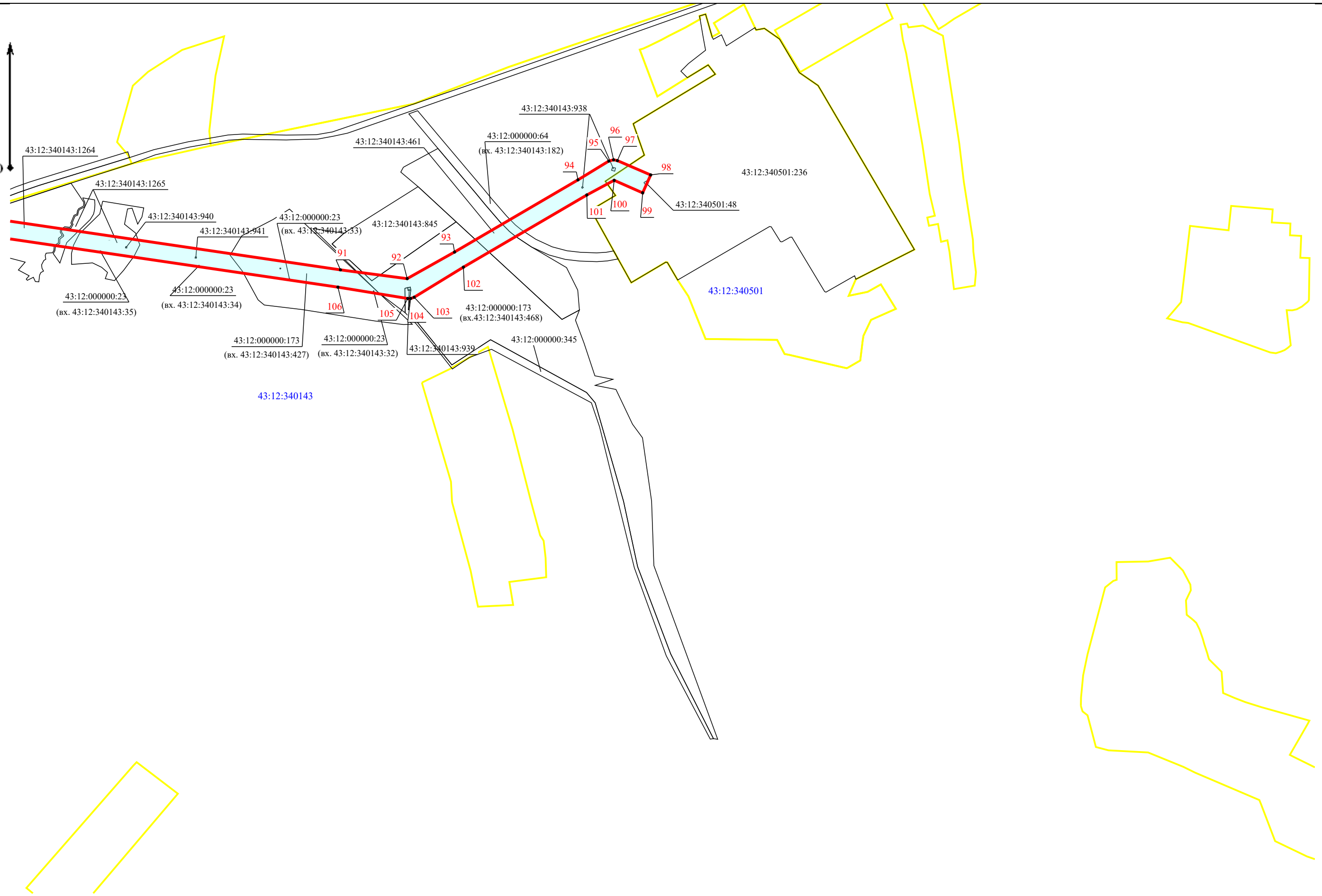
Схема расположения границы публичного сервитута объекта электросетевого хозяйства ВЛ-110 кВ ПС Вятка - ПС Киров-1 1 цепь

План границ объекта

F6

С

Ю



Масштаб 1:9 000