СООБЩЕНИЕ

о возможном установлении публичного сервитута

Министерство имущественных отношений Кировской области сообщает, что ПАО «Россети Центр и Приволжье» подано ходатайство об установлении публичного сервитута в отношении земельных участков с кадастровыми номерами: 43:05:320601:278, 43:05:320601:640, 43:05:320601:548, 43:05:000000:19, 43:05:320601:1668, 43:05:000000:518 43:05:320711:10, 43:05:320711:23, 43:05:320711:107, 43:05:320711:73, 43:05:320711:103, 43:05:320711:27, 43:05:320711:12, а также в отношении территории кадастровых кварталов: 43:05:320601, 43:05:320326, 43:05:320205, 43:05:320711.

Цели установления публичного сервитута:

Для эксплуатации объекта электросетевого хозяйства ВЛ-35 Рудник-Лойно, кадастровый номер ОКС 43:05:000000:385.

Адрес или иное описание местоположения земельного участка (участков), в отношении которого испрашивается публичный сервитут

Кировская область, Верхнекамский район согласно прилагаемой схеме.

Адрес, по которому заинтересованные лица могут ознакомиться с поступившим ходатайством об установлении публичного сервитута и прилагаемым к нему описанием местоположения границ публичного сервитута, подать заявления об учете прав на земельные участки, а также срок подачи указанных заявлений, время приема заинтересованных лиц для ознакомления с поступившим ходатайством об установлении публичного сервитута:

Министерство имущественных отношений Кировской области.
Кировская область г. Киров обл., ул. Карла Либкнехта, 69, каб. 445 с 9:00 до 18:00, перерыв с 12:30 до 13:15.
Контактный телефон: 8(332) 27-27-33, (доб. 3350, 3354).
Правообладатели земельных участков, в отношении которых испрашивается публичный сервитут, если их права не зарегистрированы в Едином государственном реестре недвижимости, в течение 15 дней со дня опубликования данного сообщения подают заявления об учете их прав (обременений прав) на земельные участки с приложением копий документов, подтверждающих эти права (обременения прав) с указанием способа связи с заявителем (адрес, телефон, адрес электронной почты и т.д.)

Официальные сайты в информационно-телекоммуникационной сети «Интернет», на которых размещается сообщение о поступившем ходатайстве об установлении публичного сервитута

https://verxnekamskij-r43.gosweb.gosuslugi.ru /, https://dgs.kirovreg.ru/

Схема расположения границы публичного сервитута объекта электросетевого хозяйства ВЛ-35 кВ Рудник-Лойно

План границ объекта

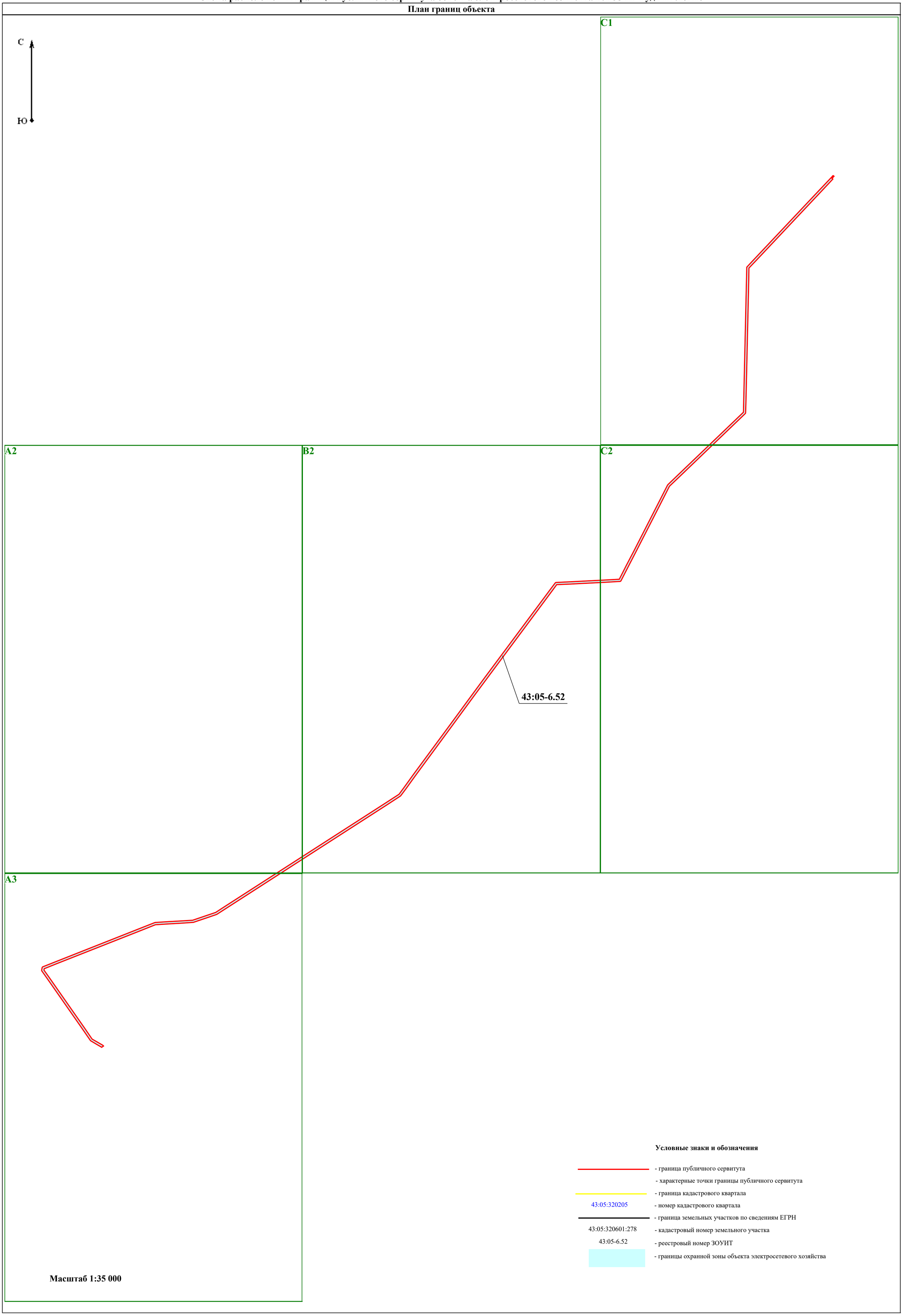

Схема расположения границы публичного сервитута объекта электросетевого хозяйства ВЛ-35 кВ Рудник-Лойно

План границ объекта

С1

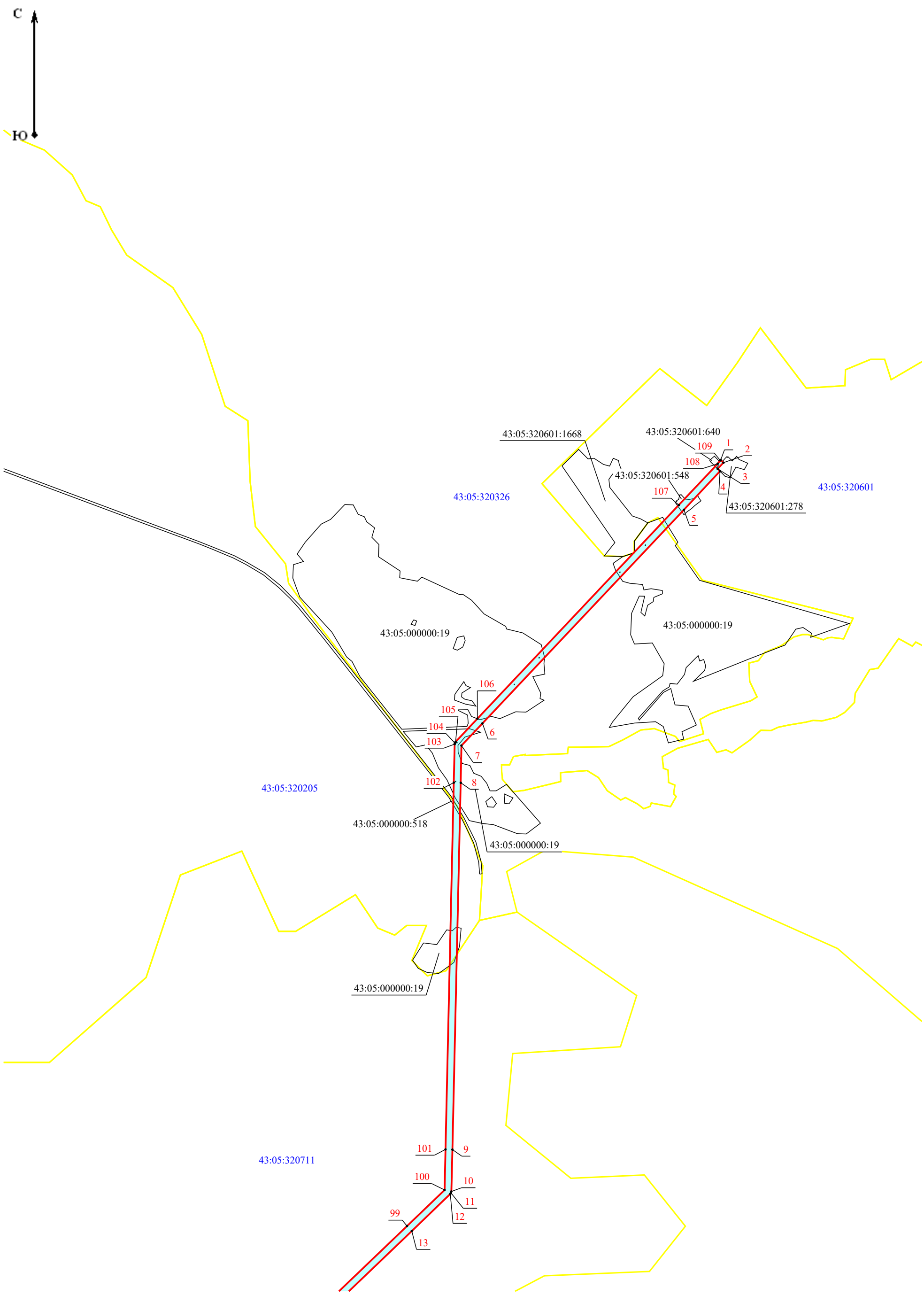

Масштаб 1:17 500

Схема расположения границы публичного сервитута объекта электросетевого хозяйства ВЛ-35 кВ Рудник-Лойно

План границ объекта

С2

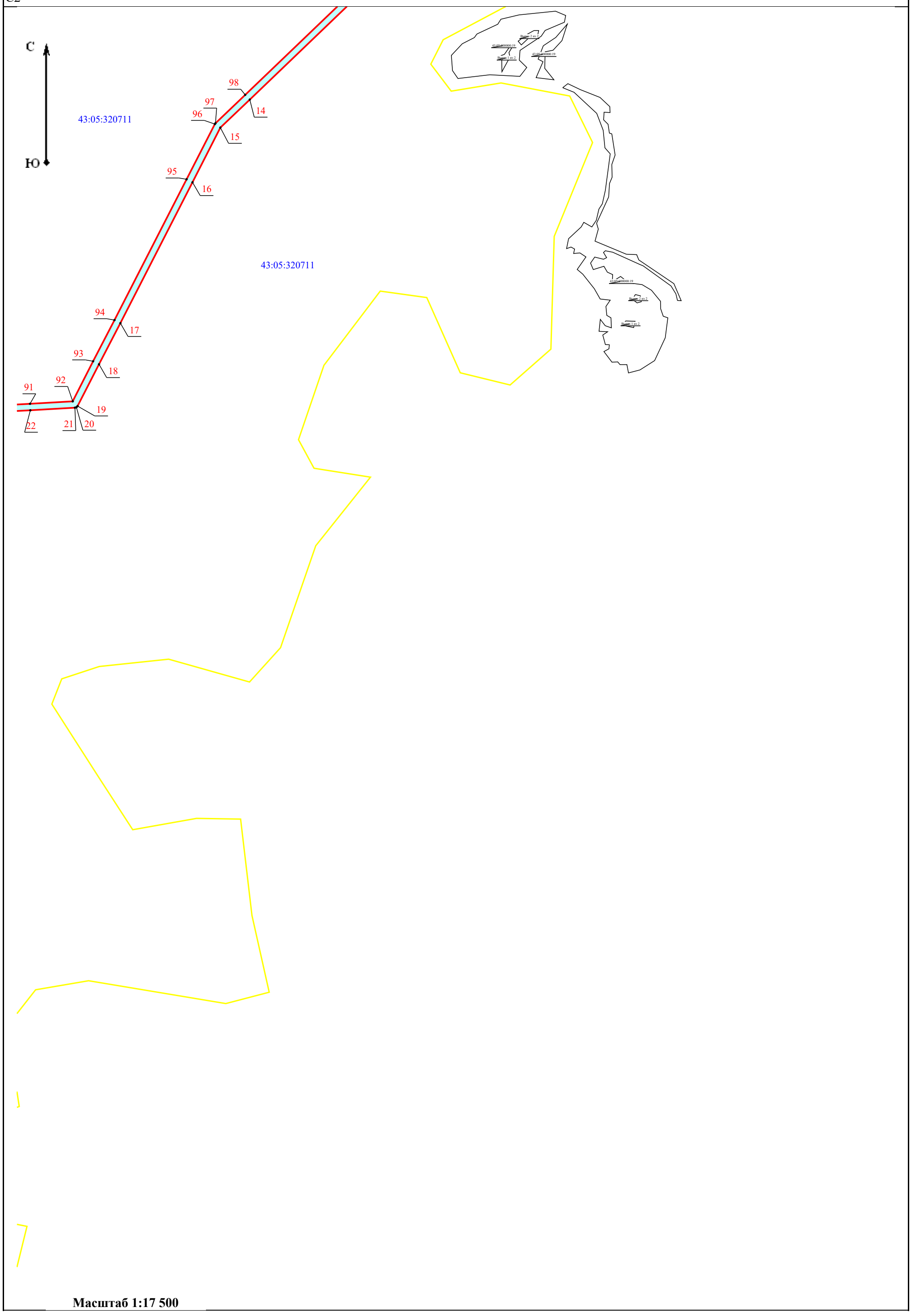

Масштаб 1:17 500

Схема расположения границы публичного сервитута объекта электросетевого хозяйства ВЛ-35 кВ Рудник-Лойно

План границ объекта

В2

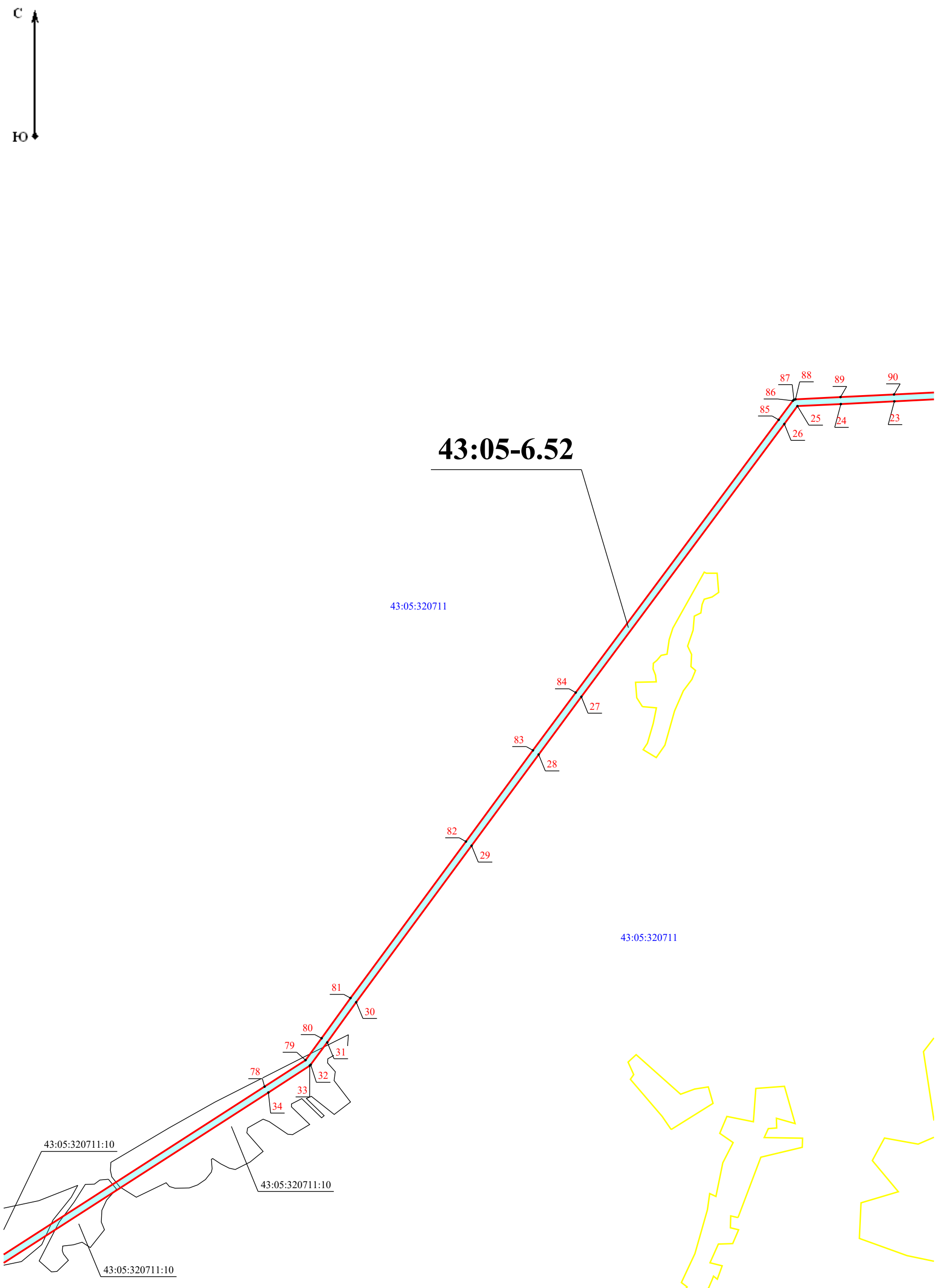

Масштаб 1:17 500

Схема расположения границы публичного сервитута объекта электросетевого хозяйства ВЛ-35 кВ Рудник-Лойно

План границ объекта

А2



Масштаб 1:17 500

Схема расположения границы публичного сервитута объекта электросетевого хозяйства ВЛ-35 кВ Рудник-Лойно

План границ объекта

А3

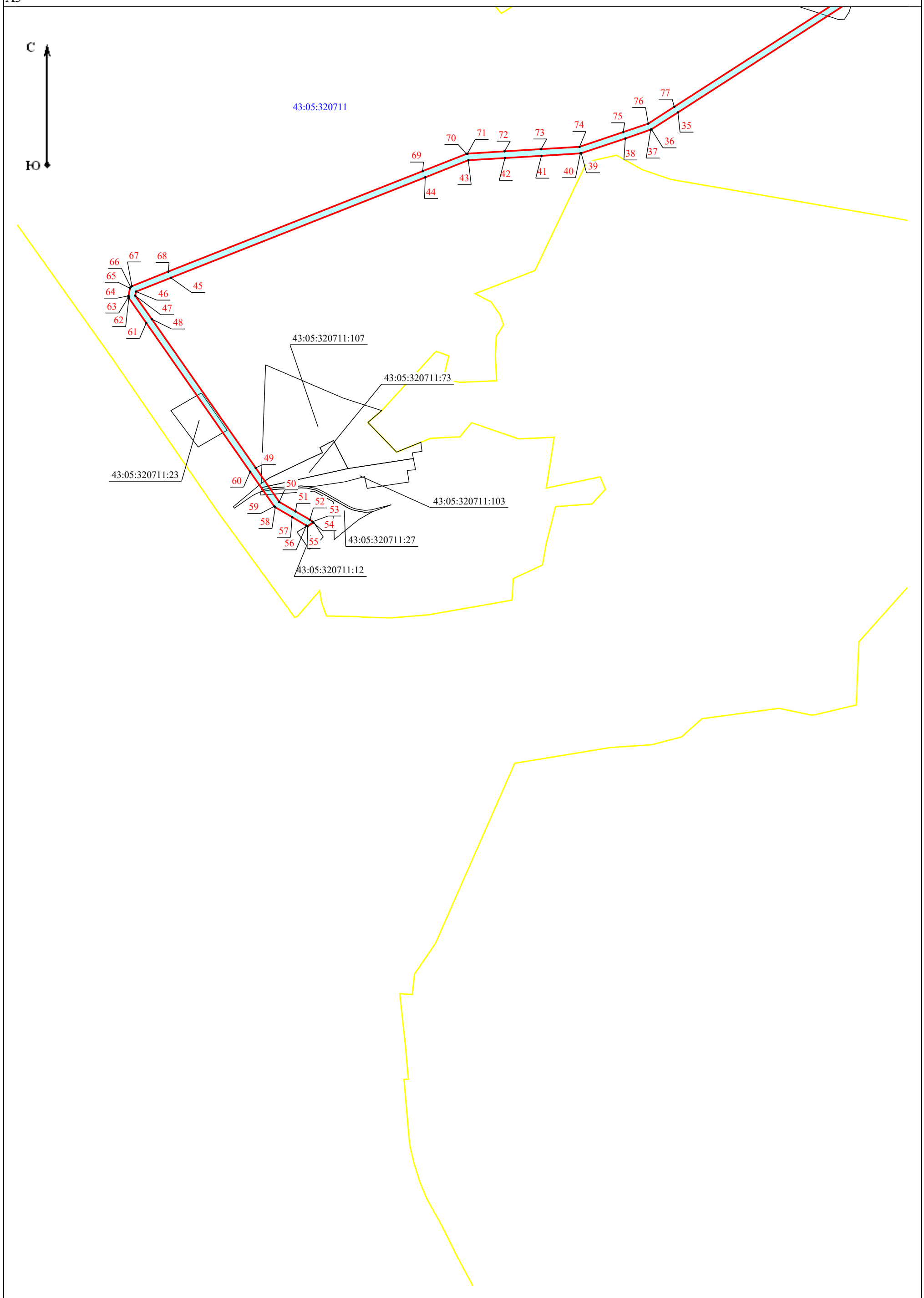

Масштаб 1:17 500