СООБЩЕНИЕ
о возможном установлении публичного сервитута

Министерство имущественных отношений Кировской области сообщает, что ПАО «Россети Центр и Приволжье» подано ходатайство об установлении публичного сервитута в отношении земельных участков с кадастровыми номерами: 43:03:310229:142, 43:03:310229:143, 43:03:310229:41, 43:03:310229:42, 43:03:310229:43, 43:03:310229:54, 43:03:000000:235, 43:03:000000:20, 43:03:310230:86, 43:03:310230:85, 43:03:310230:83, 43:03:310230:74, 43:03:000000:185, 43:03:000000:183, 43:03:000000:182, 43:03:460702:214, единое землепользование 43:03:000000:17 (входящий участок 43:03:460702:91), 43:03:000000:245, 43:00:000000:1359, 43:03:000000:23 (входящие участки: 43:03:420401:54, 43:03:420401:60, 43:03:420401:53), 43:03:420401:180, 43:03:420401:58, 43:03:420401:57, 43:03:420201:78, 43:03:420401:65, 43:03:420401:56, 43:03:420401:55, 43:03:440301:176, 43:00:000000:301, 43:03:440203:30, а также в отношении территории кадастровых кварталов: 43:03:310229, 43:03:310230, 43:03:310243, 43:03:460702, 43:03:420401, 43:03:420201, 43:03:440301, 43:03:440203.

Цели установления публичного сервитута:
Для эксплуатации объекта электросетевого хозяйства ВЛ-35 кВ Б.Холуница-Сырьяны, кадастровый номер ОКС 43:03:000000:104.

Адрес или иное описание местоположения земельного участка (участков), в отношении которого испрашивается публичный сервитут
Кировская область, Белохолуницкий район согласно прилагаемой схеме.

Адрес, по которому заинтересованные лица могут ознакомиться с поступившим ходатайством об установлении публичного сервитута и прилагаемым к нему описанием местоположения границ публичного сервитута, подать заявления об учете прав на земельные участки, а также срок подачи указанных заявлений, время приема заинтересованных лиц для ознакомления с поступившим ходатайством об установлении публичного сервитута:
Министерство имущественных отношений Кировской области.
Кировская область г. Киров обл., ул. Карла Либкнехта, 69, каб. 445 с 9:00 до 18:00, перерыв с 12:30 до 13:15.
Контактный телефон: 8(332) 27-27-33, (доб. 3350, 3354).

Правообладатели земельных участков, в отношении которых испрашивается публичный сервитут, если их права не зарегистрированы в Едином государственном реестре недвижимости, в течение 15 дней со дня опубликования данного сообщения подают заявления об учете их прав (обременений прав) на земельные участки с приложением копий документов, подтверждающих эти права (обременения прав) с указанием способа связи с заявителем (адрес, телефон, адрес электронной почты и т.д.)

Официальный сайт в информационно-телекоммуникационной сети «Интернет», на котором размещается сообщение о поступившем ходатайстве об установлении публичного сервитута

https://dgs.kirovreg.ru/

Схема расположения границы публичного сервитута ВЛ-35 кВ Б.Холуница-Сырьяны

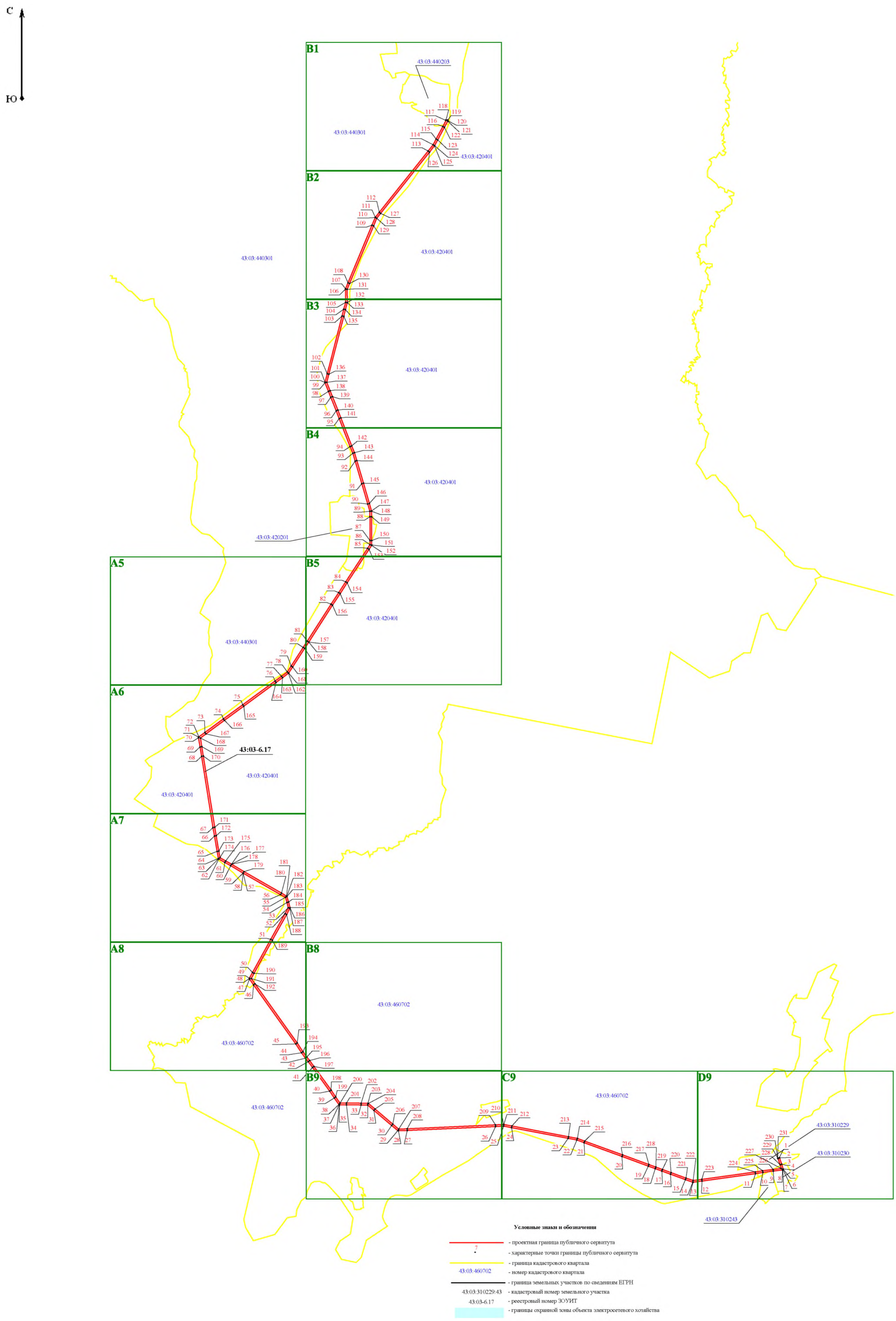

Масштаб 1:50 000

План границ объекта

D9

Масштаб 1:10 000

План границ объекта

С9

Масштаб 1:10 000

План границ объекта

В9

Масштаб 1:10 000

План границ объекта

В8



Масштаб 1:10 000

План границ объекта

А8

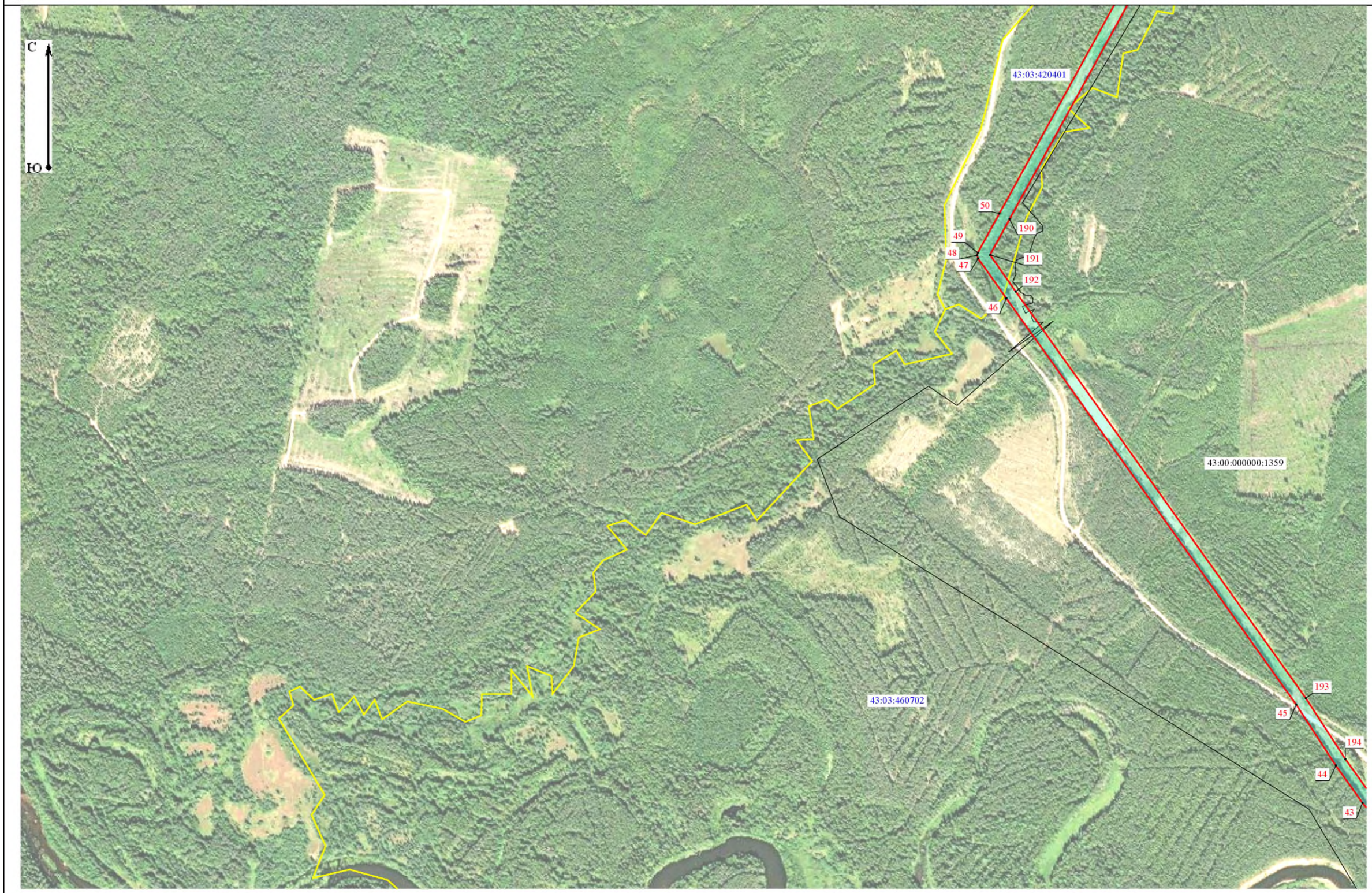

Масштаб 1:10 000

План границ объекта

А7

Масштаб 1:10 000

План границ объекта

А6

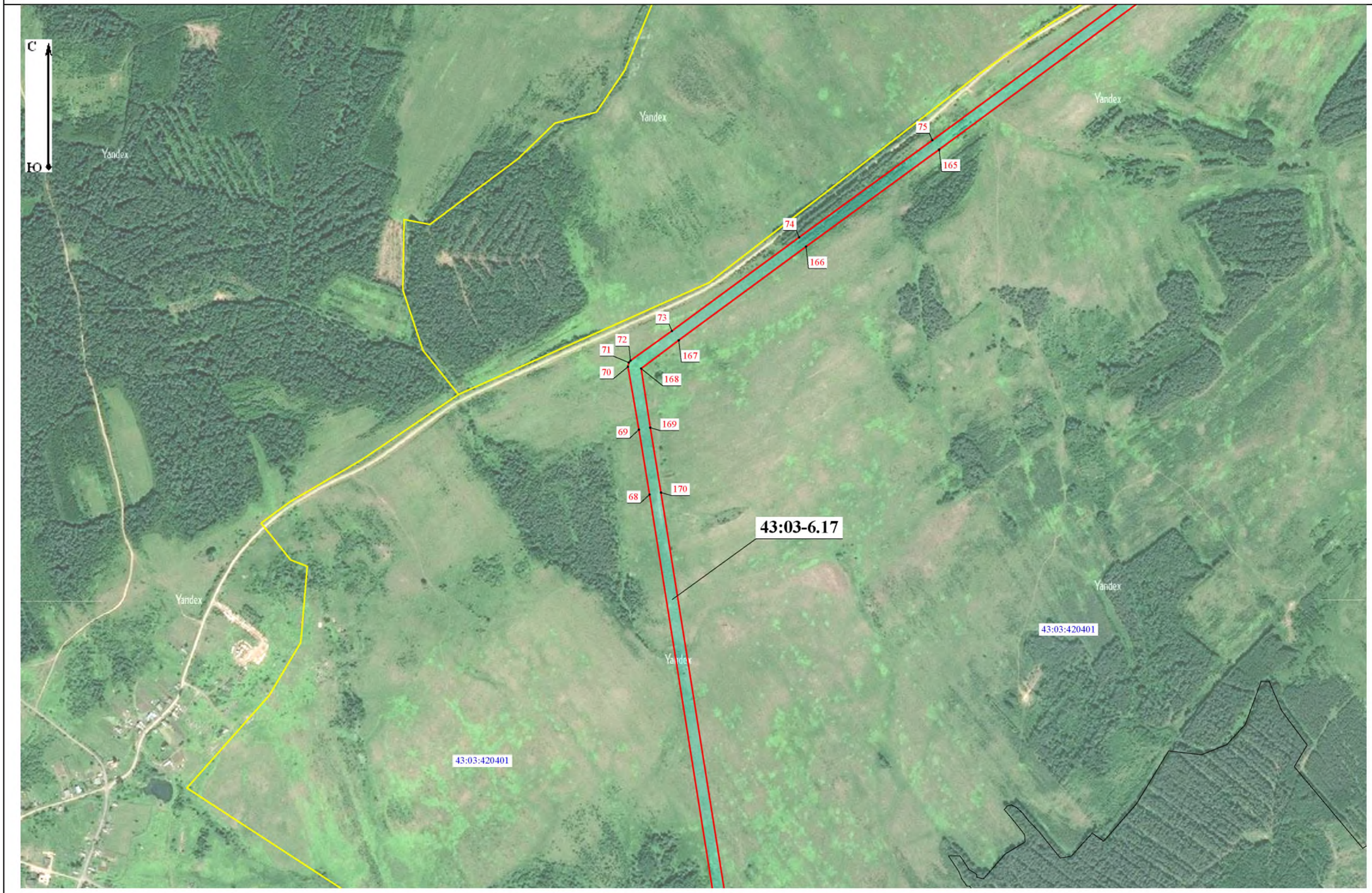

Масштаб 1:10 000

План границ объекта

А5

Масштаб 1:10 000

План границ объекта

В5

Масштаб 1:10 000

План границ объекта

В4

Масштаб 1:10 000

План границ объекта

В3

Масштаб 1:10 000

План границ объекта

В2

Масштаб 1:10 000

План границ объекта

В1

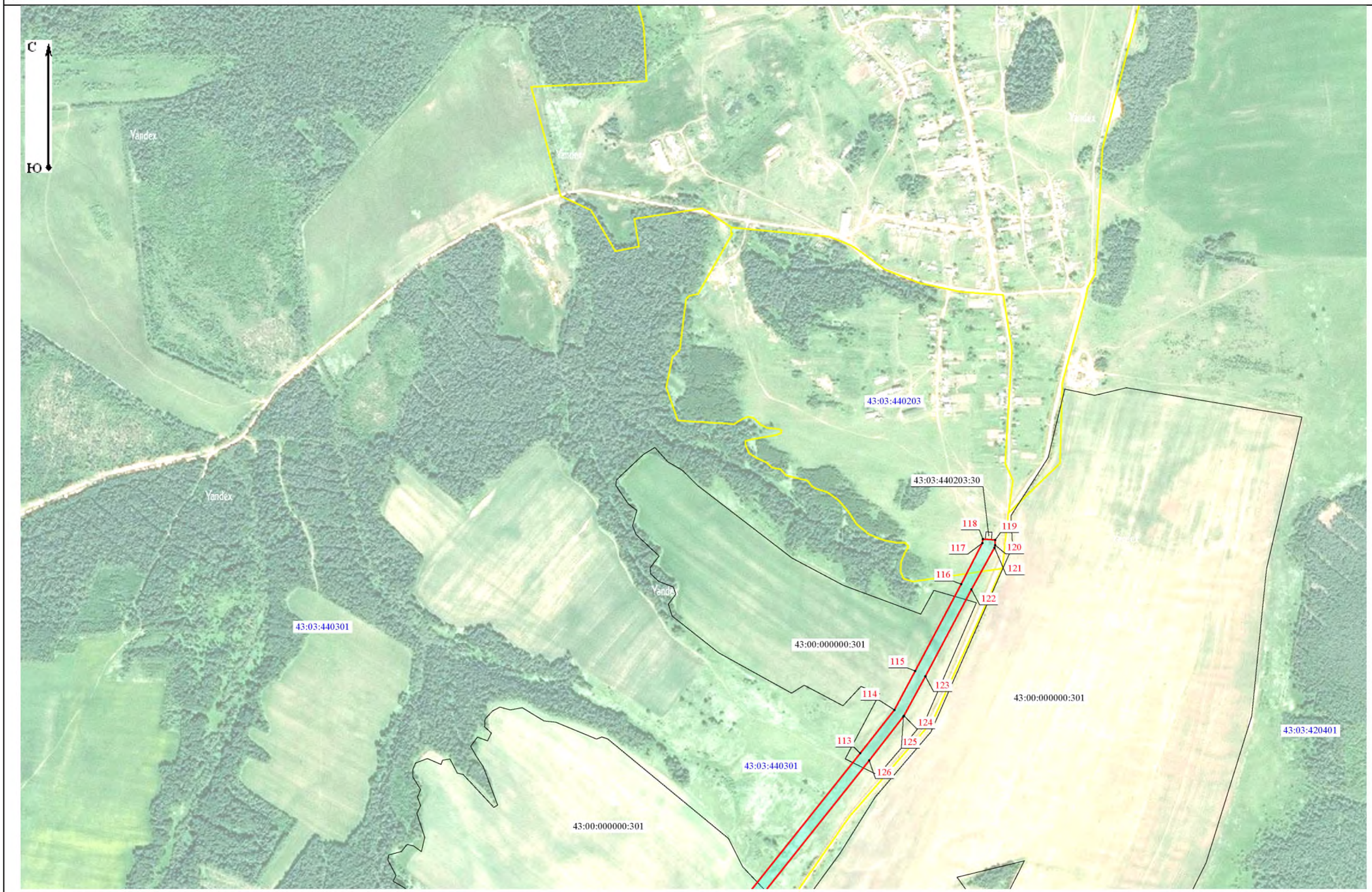

Масштаб 1:10 000