СООБЩЕНИЕ

о возможном установлении публичного сервитута

Министерство имущественных отношений Кировской области сообщает, что ПАО «Россети Центр и Приволжье» подано ходатайство об установлении публичного сервитута в отношении земельных участков с кадастровыми номерами: 43:30:430503:3, 43:30:430503:168, 43:30:000000:1201, 43:30:430607:155, 43:30:430607:271, 43:30:430607:269, 43:30:000000:1205, 43:30:440113:36, единого землепользования 43:00:000000:113 (входящие участки: 43:30:440113:32), 43:30:440102:45, 43:30:440309:13, 43:30:440309:128, 43:30:440103:191, 43:30:440103:107, а также в отношении территории кадастровых кварталов: 43:30:430607, 43:30:430503, 43:30:440113, 43:30:440101, 43:30:440102, 43:30:440309, 43:30:440103.

Цели установления публичного сервитута:

Для эксплуатации объекта электросетевого хозяйства ВЛ-35 кВ Карино – Ярославль, кадастровый номер ОКС 43:30:000000:890.

Адрес или иное описание местоположения земельного участка (участков), в отношении которого испрашивается публичный сервитут

Кировская область, Слободской район согласно прилагаемой схеме.

Адрес, по которому заинтересованные лица могут ознакомиться с поступившим ходатайством об установлении публичного сервитута и прилагаемым к нему описанием местоположения границ публичного сервитута, подать заявления об учете прав на земельные участки, а также срок подачи указанных заявлений, время приема заинтересованных лиц для ознакомления с поступившим ходатайством об установлении публичного сервитута:

Министерство имущественных отношений Кировской области.
Кировская область г. Киров обл., ул. Карла Либкнехта, 69, каб. 445 с 9:00 до 18:00, перерыв с 12:30 до 13:15.
Контактный телефон: 8(332) 27-27-33, (доб. 3350, 3354).
Правообладатели земельных участков, в отношении которых испрашивается публичный сервитут, если их права не зарегистрированы в Едином государственном реестре недвижимости, в течение 15 дней со дня опубликования данного сообщения подают заявления об учете их прав (обременений прав) на земельные участки с приложением копий документов, подтверждающих эти права (обременения прав) с указанием способа связи с заявителем (адрес, телефон, адрес электронной почты и т.д.)

Официальные сайты в информационно-телекоммуникационной сети «Интернет», на которых размещается сообщение о поступившем ходатайстве об установлении публичного сервитута

https://dgs.kirovreg.ru/

Схема расположения границы публичного сервитута объекта электросетевого хозяйства ВЛ-35 кВ Карино-Ярославль

План границ объекта

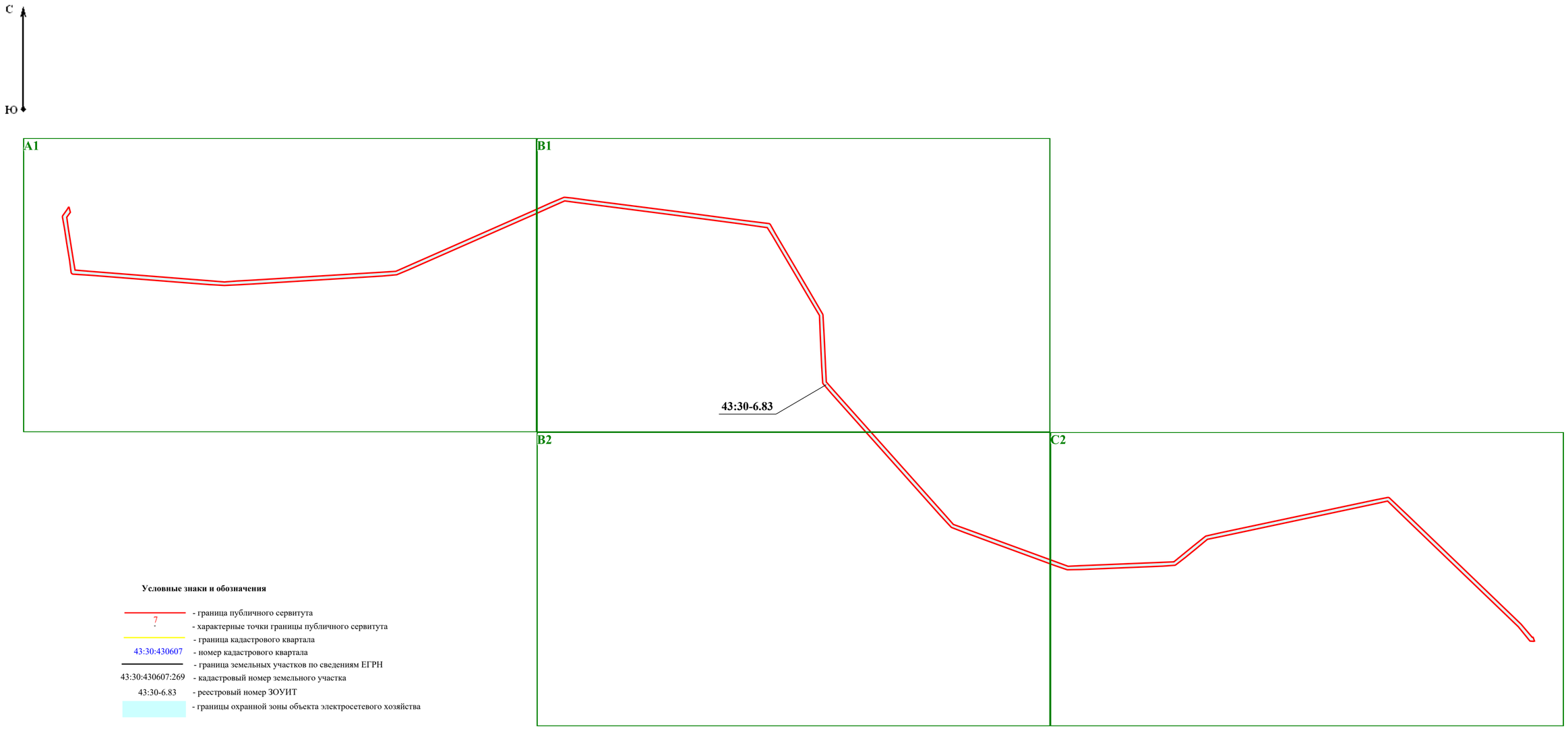

Условные знаки и обозначения

- 7 - граница публичного сервитута
- - характерные точки границы публичного сервитута
- - граница кадастрового квартала
- 43:30:430607 - номер кадастрового квартала
- - граница земельных участков по сведениям ЕГРН
- 43:30:430607:269 - кадастровый номер земельного участка
- 43:30-6.83 - реестровый номер ЗОУИТ
- - границы охранной зоны объекта электросетевого хозяйства

Масштаб 1:25 000

План границ объекта

А1

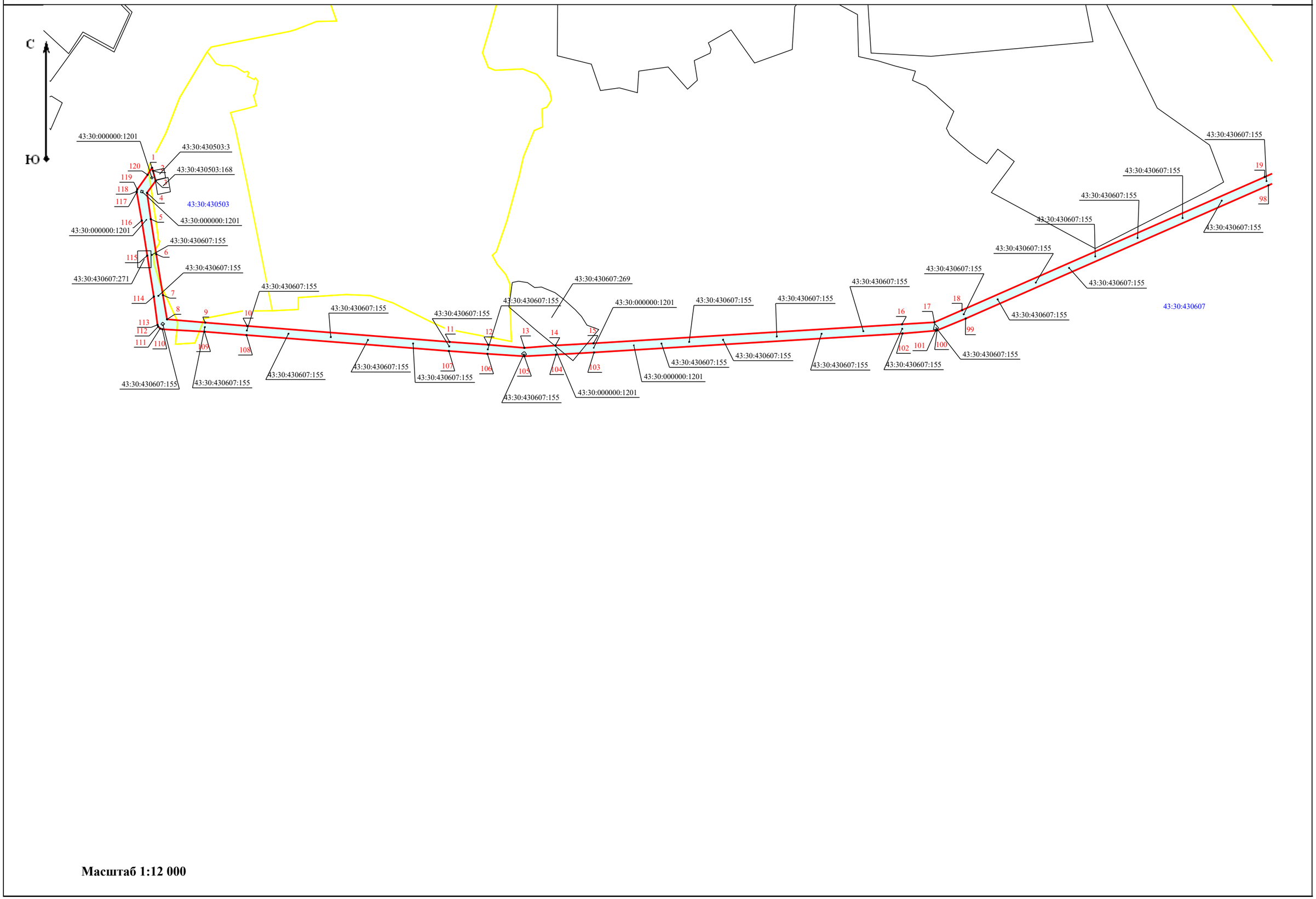

Масштаб 1:12 000

План границ объекта

В1

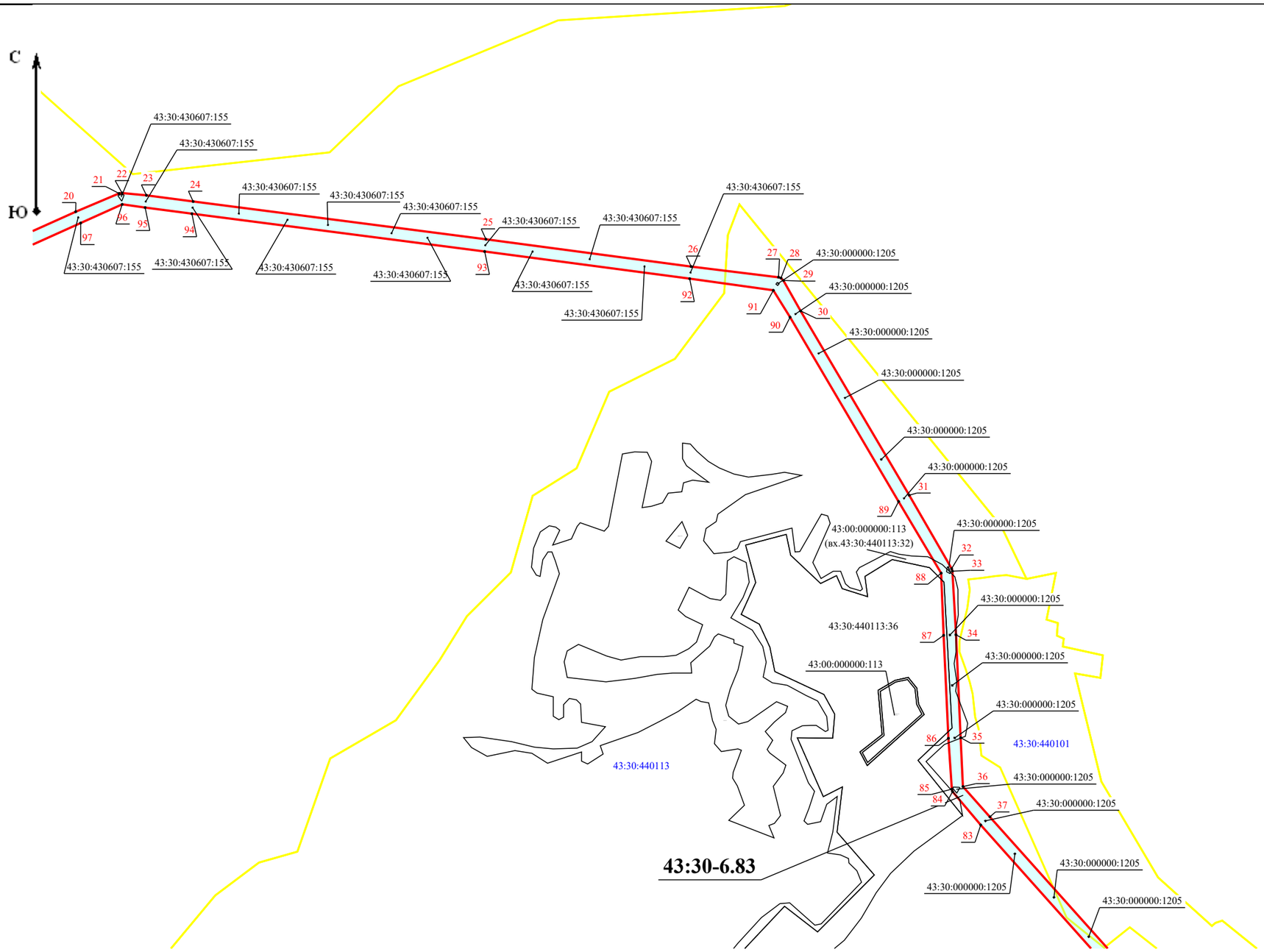

Масштаб 1:12 000

План границ объекта

В2

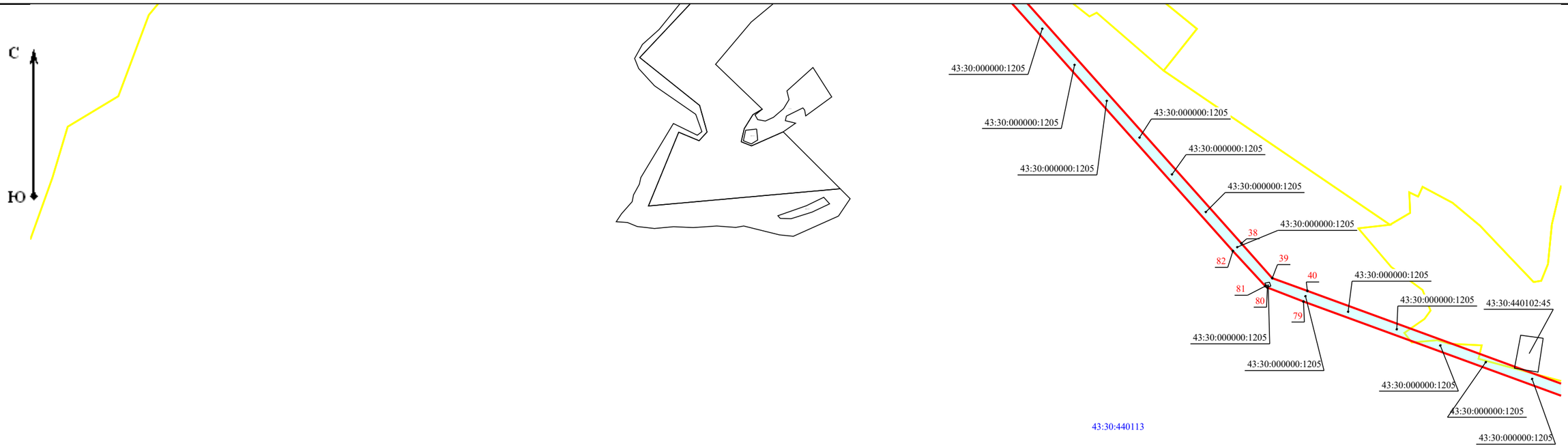

Масштаб 1:12 000

План границ объекта

С2

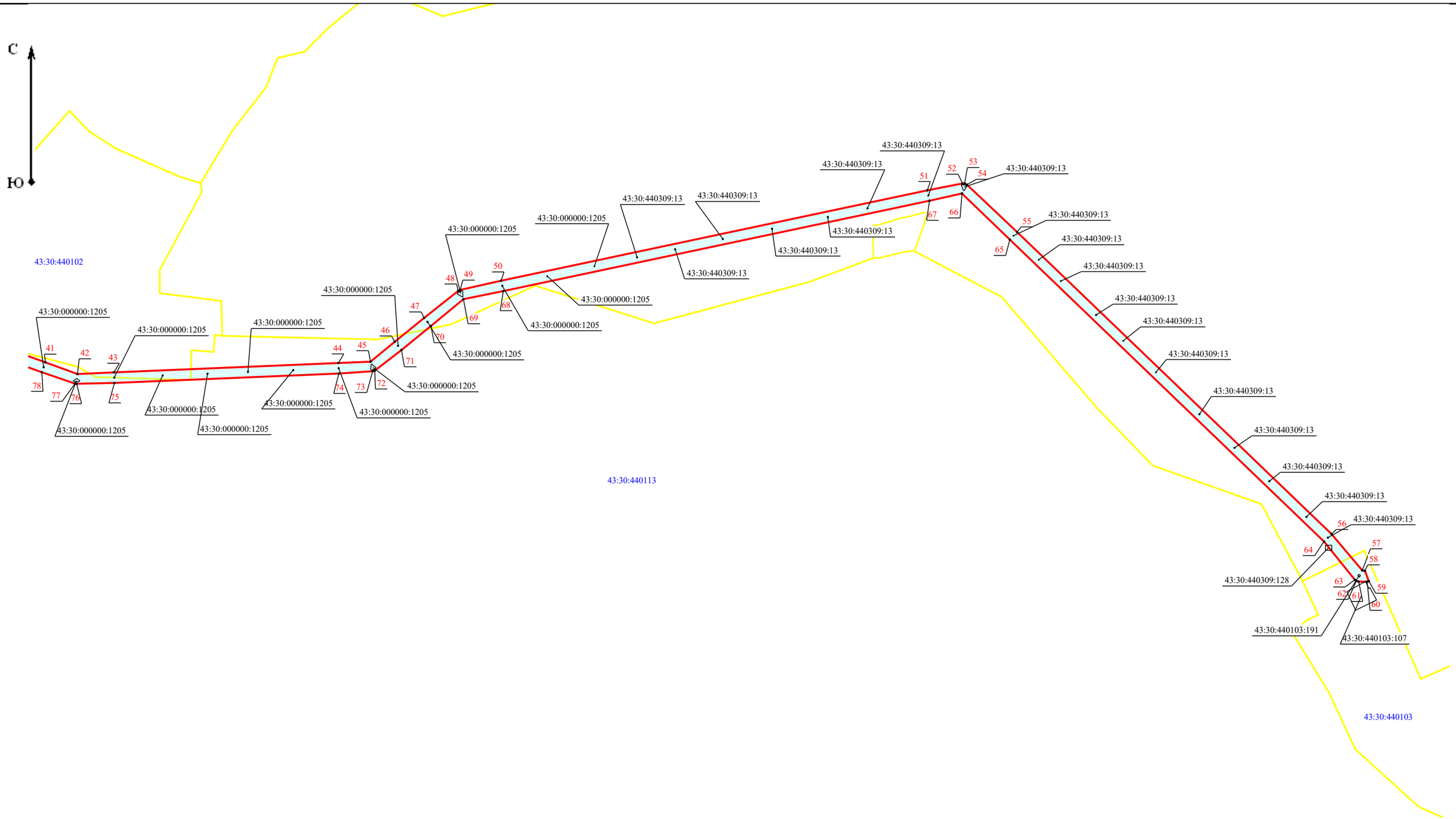

Масштаб 1:12 000