СООБЩЕНИЕ

о возможном установлении публичного сервитута

Наименование уполномоченного органа, которым рассматривается ходатайство об установлении публичного сервитута:

Министерство имущественных отношений Кировской области сообщает, что ПАО «Россети Центр и Приволжья» подано ходатайство об установлении публичного сервитута в отношении земельных участков с кадастровыми номерами: 43:40:000597:1, 43:40:000597:194, 43:40:000597:193, 43:40:000598:8, 43:40:000598:4, 43:40:011250:206, 43:40:011250:85, 43:40:011250:83, 43:40:000000:3300, 43:40:000561:9, 43:40:000562:111, 43:30:370304:163, 43:40:000595:63, 43:40:000595:64, 43:40:000593:103, 43:40:000593:234, 43:40:000593:40, 43:40:000593:104, 43:40:000592:11, 43:40:000592:38, 43:40:000592:39, 43:30:370304:151, 43:30:370304:285, 43:30:370304:290, 43:40:000589:2582, 43:40:000589:22, 43:30:370304:154, 43:40:000589:64, 43:40:000589:96, 43:40:000589:95, 43:40:000589:94, 43:40:000589:60, 43:40:000589:124, 43:40:000589:51, 43:30:370304:141, 43:40:000589:23, 43:40:000584:86, 43:40:000584:17, 43:40:000584:286, 43:40:000584:324, 43:40:000584:322, 43:40:000584:323, 43:40:000584:48, 43:40:000584:84, 43:40:000584:85, 43:40:000584:83, 43:30:370304:159, 43:40:000582:138, 43:40:000584:66, 43:40:000584:67, 43:40:000584:2, 43:40:000584:68, 43:40:000581:42, 43:40:000581:25, единого землепользования с кадастровым номером 43:40:000000:110 (входящих участков с кадастровыми номерами: 43:40:001222:9, 43:40:001225:10), 43:40:001225:13, 43:40:001225:14, 43:40:001225:15, 43:40:001225:16, 43:40:001225:17, 43:40:001225:18, 43:40:001225:19, 43:40:001225:20, 43:40:001212:3, 43:40:001212:4, 43:40:001212:5, 43:40:001212:6, 43:40:001212:7, 43:40:001212:9, 43:40:001212:10, 43:40:001212:11, 43:40:001212:12, 43:40:001212:13, 43:40:001212:14, 43:40:001212:15, 43:40:001212:16, 43:40:001212:17, 43:40:001212:18, 43:40:001212:19, 43:40:001212:20, 43:40:001212:21, 43:40:001212:22, 43:40:001212:23, 43:40:001211:3, 43:40:001211:4, 43:40:001211:5, 43:40:001211:6, 43:40:001211:7, 43:40:001211:8, 43:40:001211:9, 43:40:001211:10, 43:40:001211:11, 43:40:001211:12, 43:40:001211:13, 43:40:001205:13, 43:40:001205:14, 43:40:001205:15, 43:40:001205:16, 43:40:001205:8, 43:40:001205:12, 43:40:001205:11, 43:40:001205:10, 43:40:000603:8, 43:40:000603:1, 43:40:000603:7, 43:40:000603:6, а также в отношении территории кадастровых кварталов: 43:40:000597, 43:40:000598, 43:40:011250, 43:40:000562, 43:30:370304, 43:40:000595, 43:40:000593, 43:40:000592, 43:40:000589, 43:40:000584, 43:30:070302, 43:40:000582, 43:40:000581, 43:40:001222, 43:40:001225, 43:40:001212, 43:40:001211, 43:40:001205, 43:40:000603.

Цели установления публичного сервитута:

Для эксплуатации объекта электросетевого хозяйства ВЛ-35 кВ п/с Коминтерн – п/с Заречная с отп. на Гнусино п/с Коминтерн – п/с Гнусино 2.1.2 цепи, кадастровый номер ОКС 43:40:000500:264.

Адрес или иное описание местоположения земельного участка (участков), в отношении которого испрашивается публичный сервитут

Кировская область, город Киров, ул. Павла Корчагина согласно прилагаемой схеме.

Адрес, по которому заинтересованные лица могут ознакомиться с поступившим ходатайством об установлении публичного сервитута и прилагаемым к нему описанием местоположения границ публичного сервитута, подать заявления об учете прав на земельные участки, а также срок подачи указанных заявлений, время приема заинтересованных лиц для ознакомления с поступившим ходатайством об установлении публичного сервитута:

Министерство имущественных отношений Кировской области.

Кировская область г. Киров обл., ул. Карла Либкнехта, 69, каб. 445 с 9:00 до 18:00, перерыв с 12:30 до 13:15.

Контактный телефон: 8(332) 27-27-33, (доб. 3350, 3354).

Правообладатели земельных участков, в отношении которых испрашивается публичный сервитут, если их права не зарегистрированы в Едином государственном реестре недвижимости, в течение 15 дней со дня опубликования данного сообщения подают заявления об учете их прав (обременений прав) на земельные участки с приложением копий документов, подтверждающих эти права (обременения прав) с указанием способа связи с заявителем (адрес, телефон, адрес электронной почты и т.д.)

Официальные сайты в информационно-телекоммуникационной сети «Интернет», на которых размещается сообщение о поступившем ходатайстве об установлении публичного сервитута:

https://киров.рф/, https://dgs.kirovreg.ru/

Утверждена

_____
(наименование документа об утверждении, включая наименования органов государственной власти или

_____
органов местного самоуправления, принявших решение об утверждении схемы или

_____
подписавших соглашение о перераспределении земельных участков)

от _____ № _____

Схема расположения границы публичного сервитута на кадастровом плане территории

Кадастровый квартал - 43:40:000000

Система координат - МСК-43, зона 2

Площадь испрашиваемого публичного сервитута **314 811 м²**

Обозначение характерных точек границ	Координаты, м	
	X	Y
1	2	3
1	588 921,94	2 201 422,48
2	588 897,71	2 201 299,13
3	588 870,78	2 201 153,23
4	588 842,13	2 200 994,58
5	588 907,19	2 200 959,08
6	589 027,89	2 200 895,11
7	589 180,51	2 200 811,85
8	589 330,11	2 200 727,29
9	589 481,25	2 200 644,87
10	589 627,66	2 200 567,33
11	589 776,07	2 200 485,22
12	589 906,30	2 200 413,12
13	589 958,82	2 200 278,51
14	590 024,06	2 200 120,39
15	590 085,99	2 200 002,77
16	590 111,35	2 200 016,13
17	590 145,89	2 200 001,44
18	590 182,45	2 199 806,06
19	590 185,51	2 199 794,86
20	590 195,44	2 199 756,21
21	590 209,27	2 199 736,03
22	590 229,73	2 199 701,52
23	590 240,70	2 199 675,34
24	590 249,60	2 199 656,78
25	590 266,31	2 199 613,55
26	590 294,55	2 199 547,37
27	590 279,33	2 199 542,73
28	590 312,99	2 199 432,27
29	590 455,73	2 199 325,44
30	590 593,84	2 199 225,43
31	590 704,77	2 199 139,72
32	590 834,15	2 199 043,07

33	590 760,07	2 198 987,92
34	590 671,61	2 198 858,49
35	590 812,36	2 198 763,28
36	590 963,27	2 198 660,73
37	591 089,79	2 198 570,13
38	591 157,46	2 198 593,84
39	591 374,84	2 198 664,98
40	591 443,09	2 198 748,95
41	591 499,65	2 198 819,40
42	591 624,24	2 198 974,52
43	591 779,88	2 199 166,44
44	591 930,59	2 199 346,61
45	592 063,98	2 199 510,95
46	592 203,53	2 199 682,16
47	592 277,48	2 199 796,17
48	592 191,74	2 199 951,85
49	592 098,97	2 200 110,82
50	592 005,56	2 200 270,33
51	591 844,86	2 200 406,14
52	591 684,11	2 200 538,12
53	591 595,43	2 200 611,34
54	591 435,67	2 200 748,72
55	591 275,11	2 200 883,81
56	591 115,88	2 201 016,63
57	590 950,47	2 201 154,52
58	590 767,41	2 201 311,41
59	590 624,76	2 201 429,42
60	590 465,03	2 201 563,82
61	590 303,11	2 201 700,65
62	590 153,50	2 201 826,47
63	589 992,57	2 201 961,74
64	589 838,52	2 202 091,48
65	589 687,59	2 202 218,92
66	589 567,88	2 202 321,51
67	589 396,73	2 202 322,18
68	589 217,48	2 202 323,58
69	589 189,12	2 202 286,14
70	589 162,32	2 202 299,75
71	589 138,12	2 202 252,10
72	589 200,73	2 202 246,82
73	589 233,79	2 202 290,45
74	589 396,54	2 202 289,19
75	589 555,62	2 202 288,56
76	589 666,20	2 202 193,78
77	589 817,24	2 202 066,25
78	589 971,33	2 201 936,49
79	590 132,26	2 201 801,21
80	590 281,84	2 201 675,42
81	590 443,75	2 201 538,60
82	590 603,62	2 201 404,08
83	590 746,16	2 201 286,16
84	590 929,17	2 201 129,32
85	591 094,74	2 200 991,28

86	591 253,92	2 200 858,52
87	591 414,29	2 200 723,59
88	591 574,17	2 200 586,10
89	591 663,13	2 200 512,65
90	591 823,73	2 200 380,78
91	591 979,95	2 200 248,78
92	592 070,48	2 200 094,16
93	592 163,03	2 199 935,58
94	592 239,04	2 199 797,55
95	592 176,82	2 199 701,62
96	592 038,38	2 199 531,77
97	591 905,12	2 199 367,60
98	591 754,41	2 199 187,42
99	591 598,56	2 198 995,25
100	591 473,91	2 198 840,06
101	591 417,42	2 198 769,69
102	591 355,36	2 198 693,33
103	591 146,87	2 198 625,10
104	591 095,06	2 198 606,94
105	590 982,15	2 198 687,80
106	590 830,88	2 198 790,60
107	590 717,57	2 198 867,24
108	590 784,21	2 198 964,74
109	590 883,74	2 199 038,85
110	590 855,79	2 199 068,21
111	590 724,73	2 199 166,00
112	590 613,61	2 199 251,86
113	590 475,29	2 199 352,02
114	590 341,41	2 199 452,22
115	590 310,89	2 199 552,35
116	590 296,48	2 199 547,96
117	590 268,17	2 199 614,31
118	590 251,44	2 199 657,58
119	590 242,52	2 199 676,16
120	590 231,53	2 199 702,42
121	590 210,95	2 199 737,11
122	590 197,28	2 199 757,05
123	590 187,45	2 199 795,38
124	590 184,41	2 199 806,50
125	590 147,65	2 200 002,86
126	590 113,63	2 200 017,33
127	590 115,19	2 200 018,15
128	590 053,98	2 200 134,40
129	589 989,44	2 200 290,81
130	589 932,71	2 200 436,22
131	589 792,05	2 200 514,09
132	589 643,37	2 200 596,36
133	589 496,87	2 200 673,93
134	589 346,13	2 200 756,14
135	589 196,54	2 200 840,70
136	589 043,52	2 200 924,18
137	588 922,82	2 200 988,15
138	588 878,84	2 201 012,15

139	588 903,25	2 201 147,30
140	588 930,12	2 201 292,96
141	588 951,28	2 201 400,63
142	588 989,07	2 201 420,52
143	588 973,70	2 201 449,72
1	588 921,94	2 201 422,48

Схема расположения границы публичного сервитута объекта электросетевого хозяйства ВЛ 35 кВ п/с Коминтерн – п/с Заречная отп. на Гнусино п/с Коминтерн – п/с Гнусино 2.1.2 цепи

План границ объекта

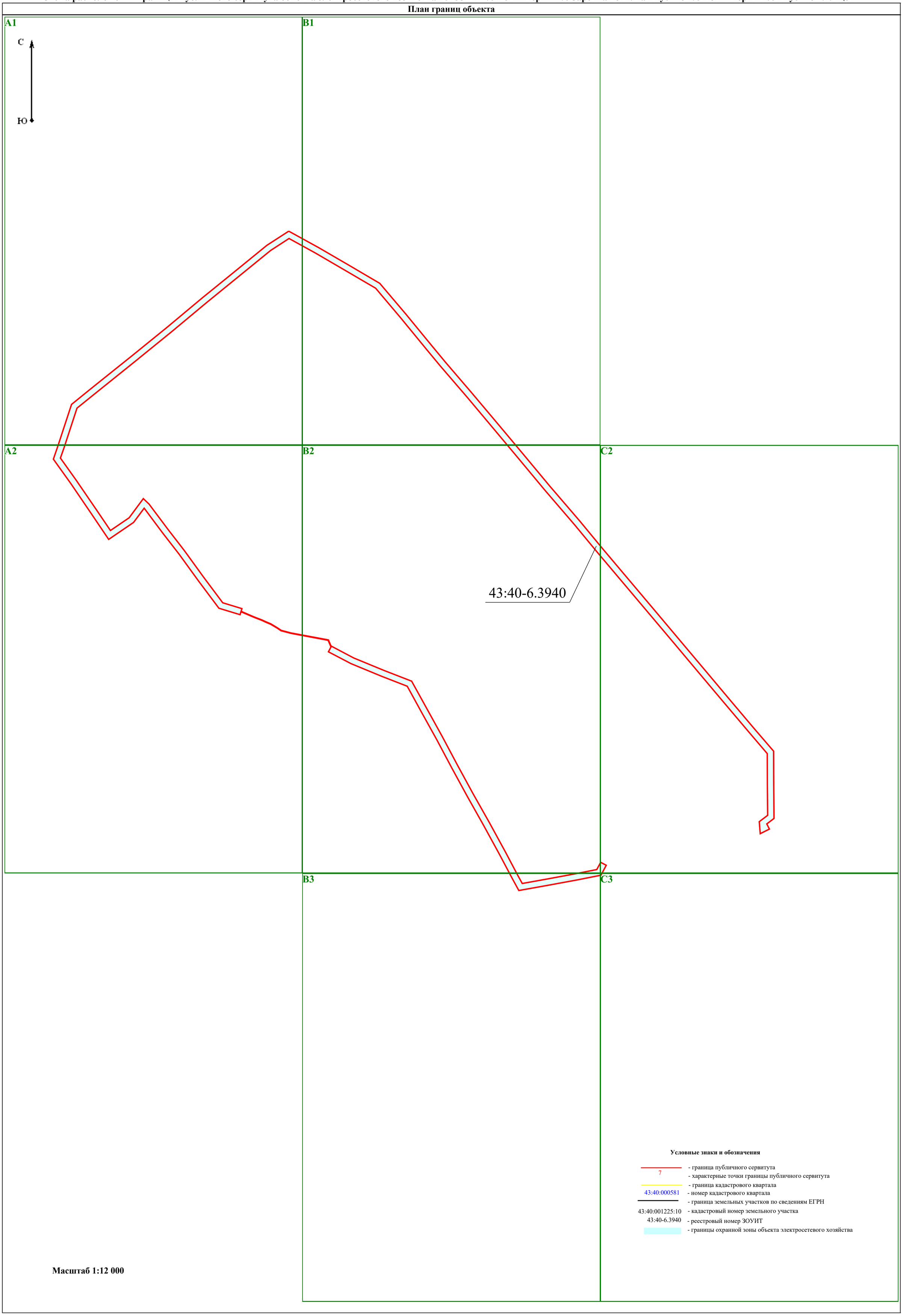

Масштаб 1:12 000

Схема расположения границы публичного сервитута объекта электросетевого хозяйства ВЛ 35 кВ п/с Коминтерн – п/с Заречная отп. на Гнусино п/с Коминтерн – п/с Гнусино 2.1.2 цепи

План границ объекта

С3

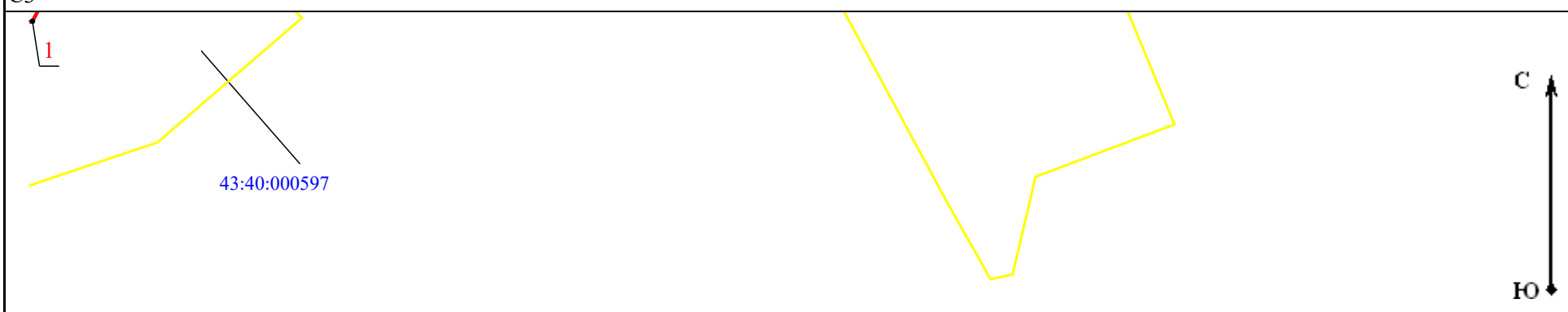

Масштаб 1:6 000

Схема расположения границы публичного сервитута объекта электросетевого хозяйства ВЛ 35 кВ п/с Коминтерн – п/с Заречная отп. на Гнусино п/с Коминтерн – п/с Гнусино 2.1.2 цепи

План границ объекта

В3

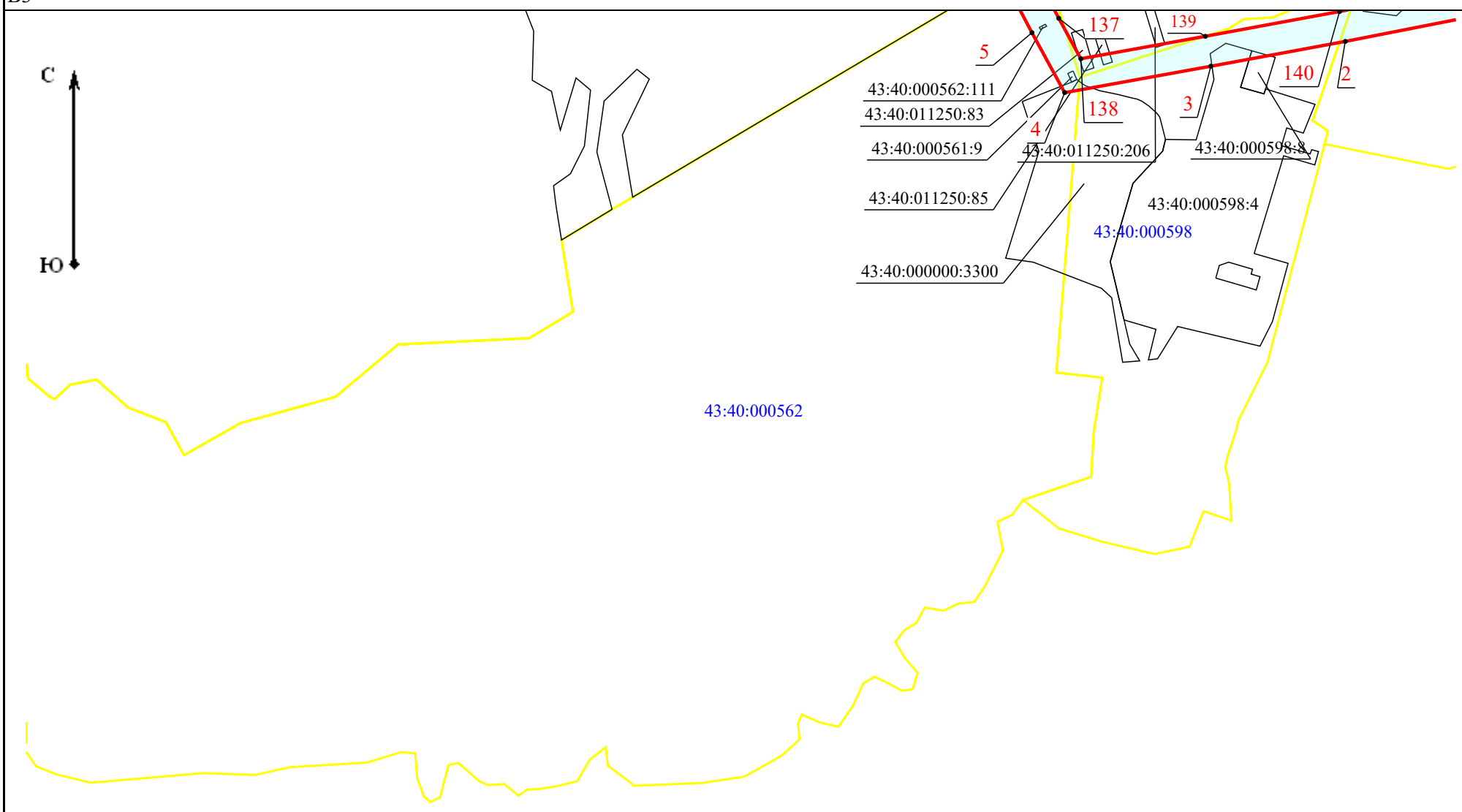

Масштаб 1:6 000

Схема расположения границы публичного сервитута объекта электросетевого хозяйства ВЛ 35 кВ п/с Коминтерн – п/с Заречная отп. на Гнусино п/с Коминтерн – п/с Гнусино 2.1.2 цепи

План границ объекта

В2

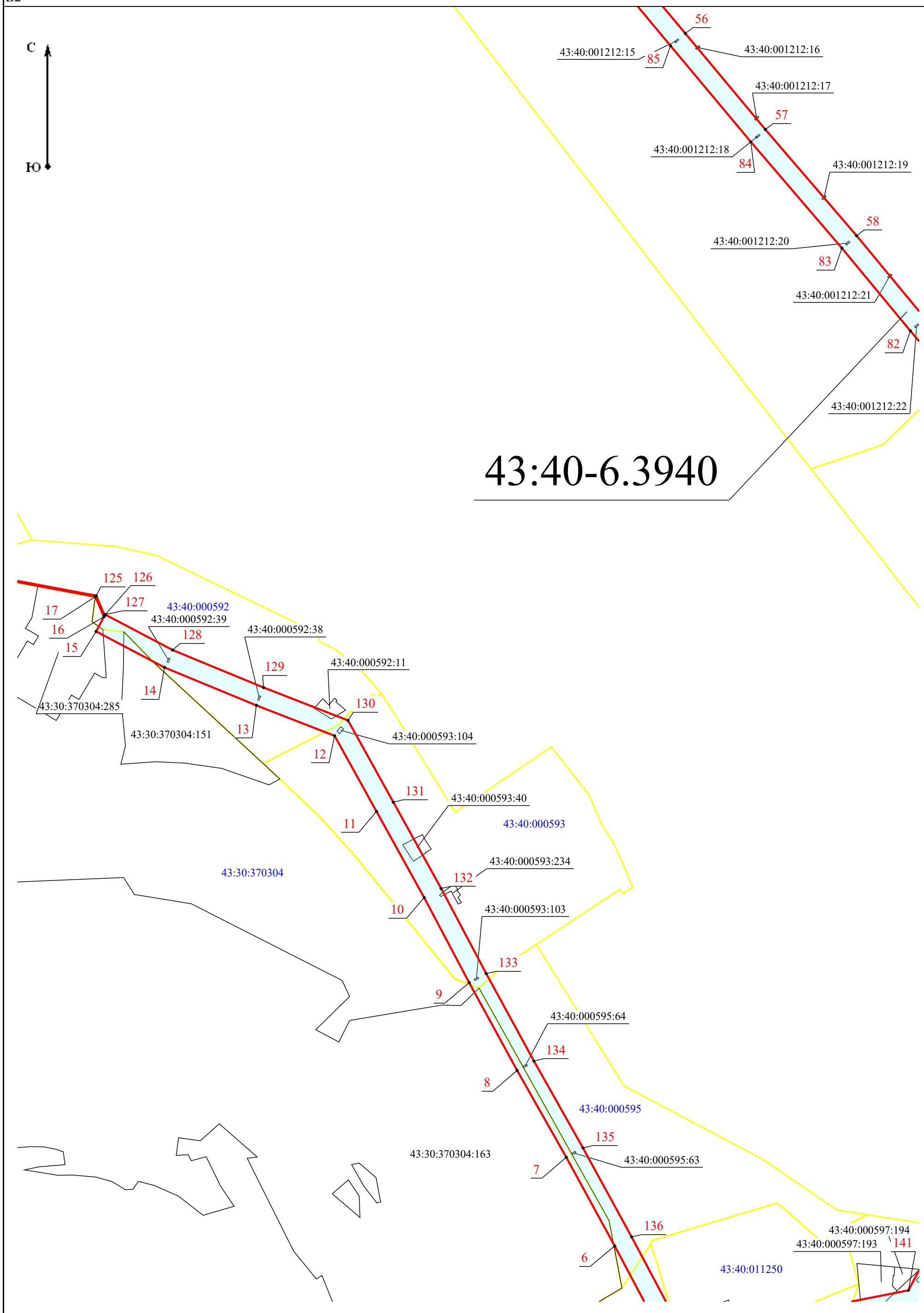

Масштаб 1:6 000

Схема расположения границы публичного сервитута объекта электросетевого хозяйства ВЛ 35 кВ п/с Коминтерн – п/с Заречная отп. на Гнусино п/с Коминтерн – п/с Гнусино 2.1.2 цепи

План границ объекта

А2

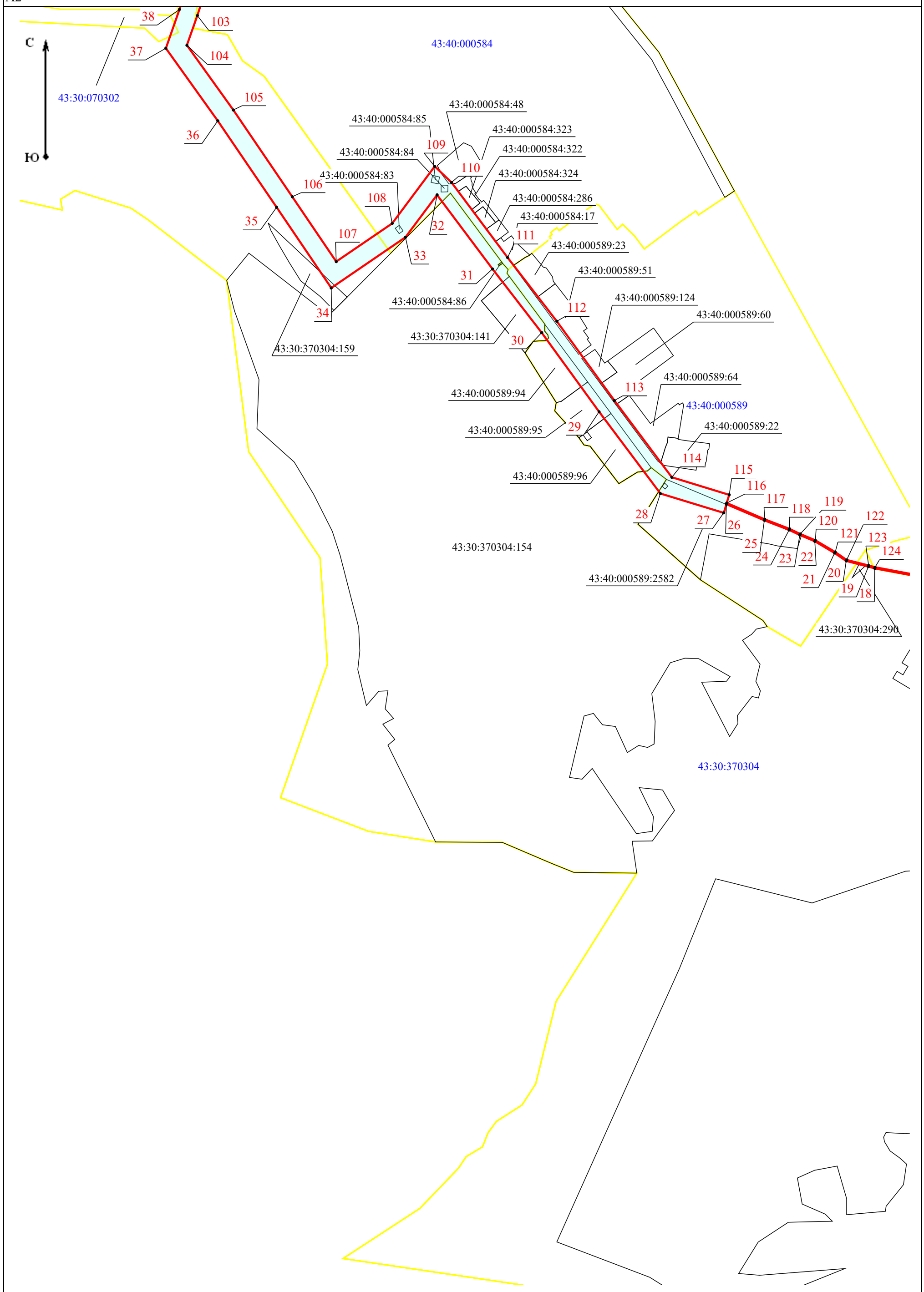

Масштаб 1:6 000

Схема расположения границы публичного сервитута объекта электросетевого хозяйства ВЛ 35 кВ п/с Коминтерн – п/с Заречная отп. на Гнусино п/с Коминтерн – п/с Гнусино 2.1.2 цепи

План границ объекта

А1

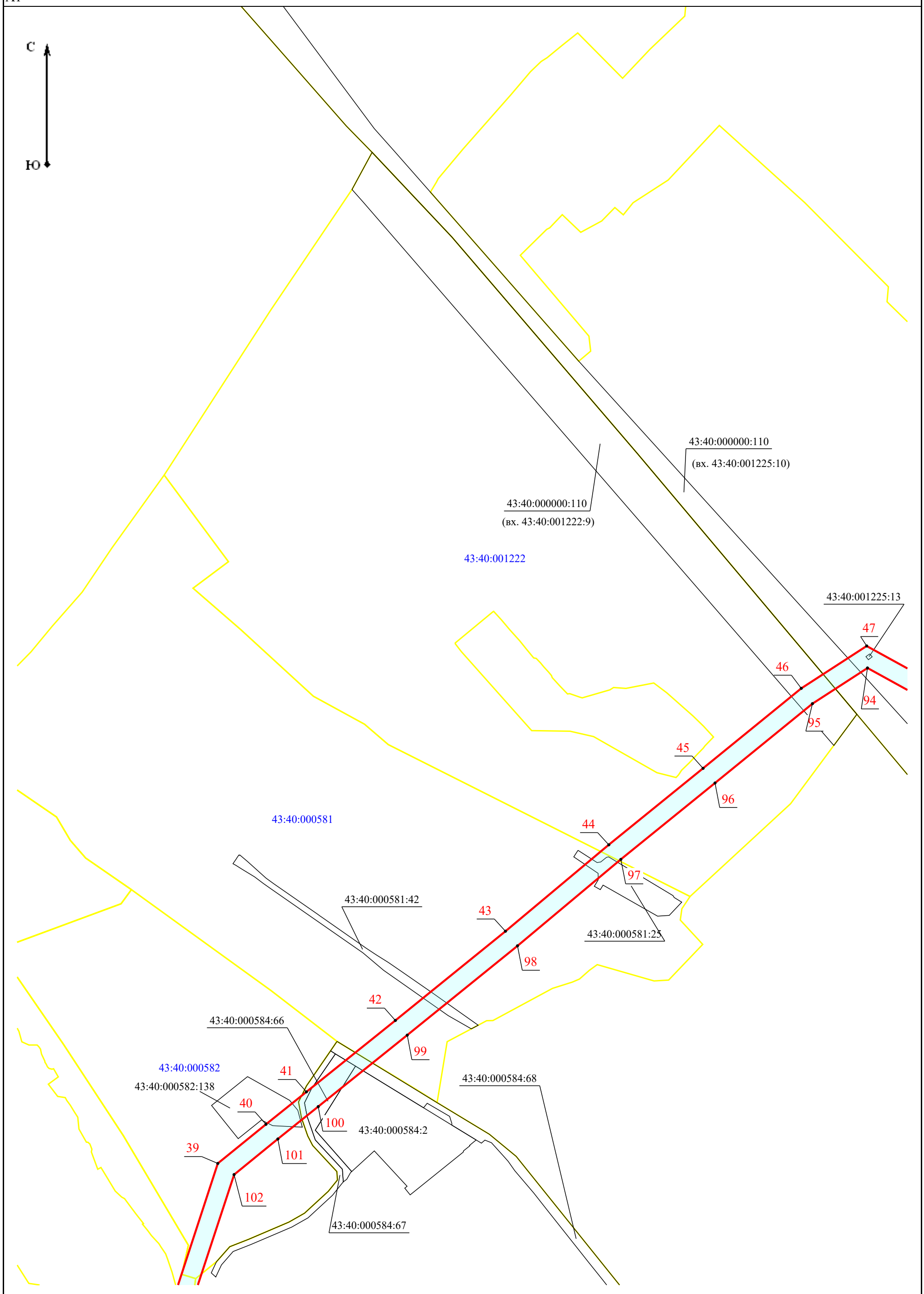

Масштаб 1:6 000

Схема расположения границы публичного сервитута объекта электросетевого хозяйства ВЛ 35 кВ п/с Коминтерн – п/с Заречная отп. на Гнусино п/с Коминтерн – п/с Гнусино 2.1.2 цепи

План границ объекта

В1

Масштаб 1:6 000

Схема расположения границы публичного сервитута объекта электросетевого хозяйства ВЛ 35 кВ п/с Коминтерн – п/с Заречная отп. на Гнусино п/с Коминтерн – п/с Гнусино 2.1.2 цепи

План границ объекта

С2

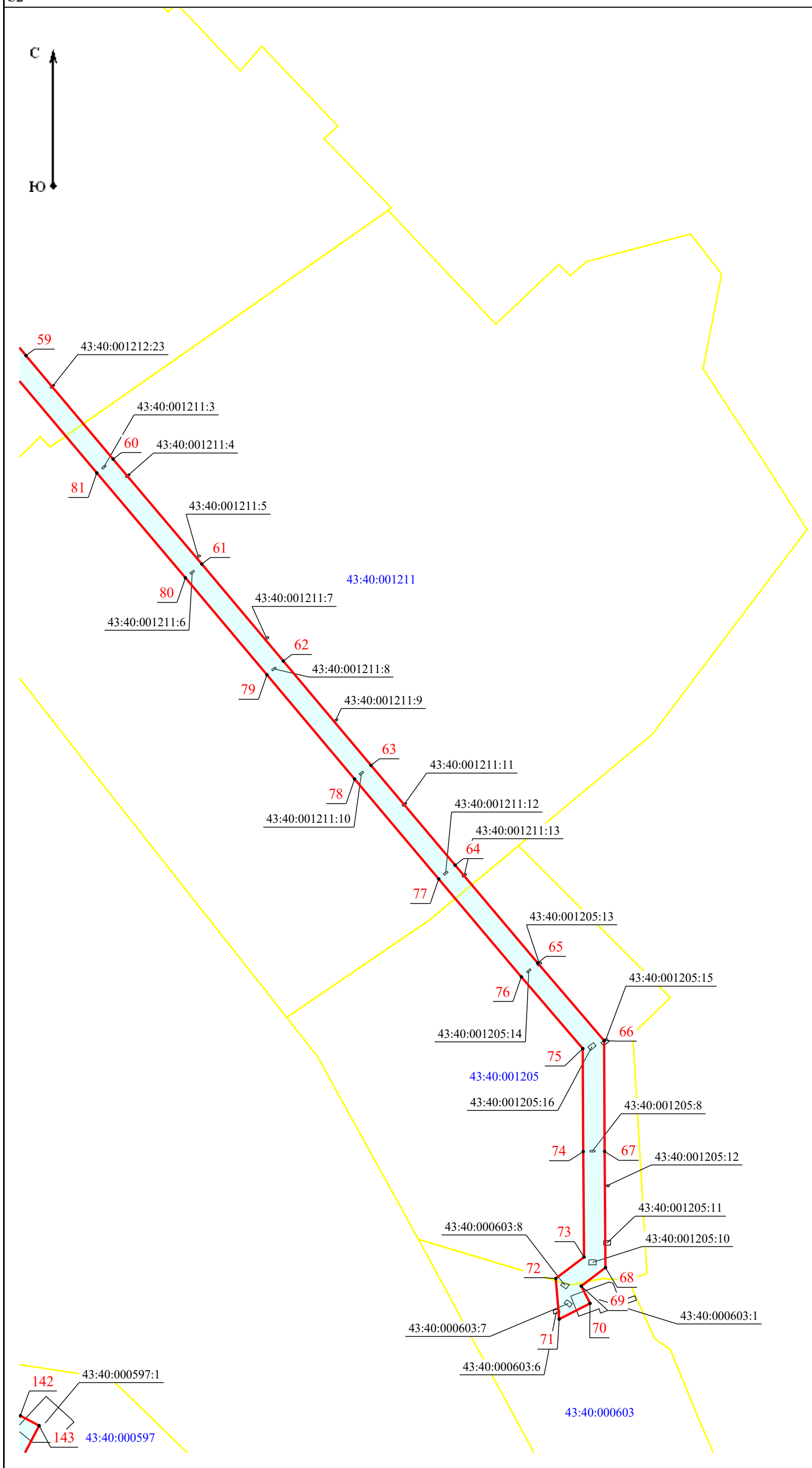

Масштаб 1:6 000