СООБЩЕНИЕ

о возможном установлении публичного сервитута

Наименование уполномоченного органа, которым рассматривается ходатайство об установлении публичного сервитута:

Министерство имущественных отношений Кировской области сообщает, что ПАО «Россети Центр и Приволжья» подано ходатайство об установлении публичного сервитута в отношении земельных участков с кадастровыми номерами: 43:38:270102:82, 43:38:270102:83, 43:38:270102:214, 43:38:270102:296, 43:38:270102:294, 43:38:270102:295, 43:38:260352:1138, 43:38:260352:1207, 43:38:260352:1117, единого землепользования с кадастровым номером 43:38:000000:191 (входящего участка с кадастровым номером 43:38:260352:565), 43:38:260352:1118, единого землепользования с кадастровым номером 43:38:000000:172 (входящего участка с кадастровым номером 43:38:260352:563), 43:38:260352:764, 43:38:260352:777, единого землепользования с кадастровым номером 43:40:000000:94 (входящих участков с кадастровыми номерами: 43:40:003313:9, 43:40:003313:10, 43:40:003312:14, 43:40:003315:3), 43:40:000000:1704, единого землепользования с кадастровым номером 43:40:000000:114 (входящих участков с кадастровыми номерами: 43:40:003314:42, 43:40:003314:41, 43:40:002311:16, 43:40:002504:15, 43:40:002504:16, 43:40:002504:18, 43:40:002504:22, 43:40:002505:47), 43:40:003314:30, 43:40:002311:2, 43:40:000000:1708, 43:40:002504:48, единого землепользования с кадастровым номером 43:40:000000:92 (входящих участков с кадастровыми номерами: 43:40:002504:29, 43:40:002504:34), 43:40:000000:111, 43:40:001010:405, 43:40:000000:1728, 43:40:002505:51, 43:40:000111:50, 43:40:000111:49, 43:40:000111:48, 43:40:000111:36, 43:40:000111:47, 43:40:000111:256, 43:40:001011:270, 43:40:001011:260, 43:40:001011:51, 43:40:001011:286, 43:40:001011:281, 43:40:001011:272, 43:40:001011:267, 43:40:0010111:54, 43:40:001011:50, 43:40:001011:49, 43:40:001010:52, 43:40:001010:175, 43:40:001011:304, 43:40:001011:303, а также в отношении территории кадастровых кварталов: 43:40:003315, 43:40:003313, 43:40:003312, 43:40:003314, 43:40:002311, 43:40:002316, 43:40:002503, 43:40:002504, 43:40:002505, 43:40:001010, 43:40:001014, 43:40:000111, 43:40:001011, 43:38:270102, 43:38:260352.

Цели установления публичного сервитута:

Для эксплуатации объекта электросетевого хозяйства ВЛ 110 кВ ТЭЦ-4_ПС кр. Курсант, кадастровый номер ОКС 43:40:000000:1267.

Адрес или иное описание местоположения земельного участка (участков), в отношении которого испрашивается публичный сервитут

Кировская область, город Киров согласно прилагаемой схеме.

Адрес, по которому заинтересованные лица могут ознакомиться с поступившим ходатайством об установлении публичного сервитута и прилагаемым к нему описанием местоположения границ публичного сервитута, подать заявления об учете прав на земельные участки, а также срок подачи указанных заявлений, время приема заинтересованных лиц для ознакомления с поступившим ходатайством об установлении публичного сервитута:

Министерство имущественных отношений Кировской области.
Кировская область г. Киров обл., ул. Карла Либкнехта, 69, каб. 445 с 9:00 до 18:00, перерыв с 12:30 до 13:15.
Контактный телефон: 8(332) 27-27-33, (доб. 3350, 3354).
Правообладатели земельных участков, в отношении которых испрашивается публичный сервитут, если их права не зарегистрированы в Едином государственном реестре недвижимости, в течение 15 дней со дня опубликования данного сообщения подают заявления об учете их прав (обременений прав) на земельные участки с приложением копий документов, подтверждающих эти права (обременения прав) с указанием способа связи с заявителем (адрес, телефон, адрес электронной почты и т.д.)

Официальные сайты в информационно-телекоммуникационной сети «Интернет», на которых размещается сообщение о поступившем ходатайстве об установлении публичного сервитута:

https://dgs.kirovreg.ru/

Утверждена

_____
(наименование документа об утверждении, включая наименования органов государственной власти или

_____
органов местного самоуправления, принявших решение об утверждении схемы или

_____
подписавших соглашение о перераспределении земельных участков)

от _____ № _____

Схема расположения границы публичного сервитута на кадастровом плане территории

Кадастровый квартал - 43:00:000000

Система координат - МСК-43, зона 2

Площадь испрашиваемого публичного сервитута **902 231 м²**

Обозначение характерных точек границ	Координаты, м	
	X	Y
1	2	3
1	599 525,18	2 185 801,89
2	599 475,33	2 185 805,70
3	599 471,95	2 185 761,50
4	599 468,29	2 185 698,49
5	599 237,54	2 185 698,18
6	598 506,32	2 185 571,94
7	598 325,34	2 185 540,17
8	598 218,17	2 185 522,36
9	597 729,04	2 185 437,89
10	597 545,70	2 185 436,23
11	597 047,14	2 185 432,77
12	596 911,44	2 185 433,34
13	596 810,70	2 185 611,92
14	596 648,16	2 185 872,46
15	596 547,21	2 186 033,92
16	596 529,78	2 186 069,22
17	596 510,32	2 186 124,08
18	596 513,16	2 186 220,50
19	596 514,65	2 186 348,28
20	596 505,13	2 186 366,91
21	596 493,72	2 186 370,98
22	596 248,43	2 186 388,07
23	593 478,06	2 186 580,43
24	592 047,64	2 186 806,16
25	591 824,67	2 186 841,33
26	591 598,84	2 186 971,51
27	588 590,78	2 188 702,25
28	588 361,14	2 188 834,01
29	588 226,09	2 189 026,22
30	587 674,11	2 189 812,24
31	587 535,76	2 190 007,18
32	587 390,06	2 190 207,15

33	587 254,73	2 190 406,49
34	586 989,88	2 190 785,08
35	586 861,59	2 190 976,80
36	586 605,27	2 191 096,99
37	586 495,25	2 191 141,26
38	586 353,91	2 191 212,50
39	585 609,44	2 191 562,27
40	585 040,93	2 193 177,80
41	585 026,90	2 193 232,54
42	585 320,19	2 194 153,64
43	585 557,09	2 194 304,36
44	585 817,24	2 194 389,50
45	586 000,41	2 194 360,35
46	586 157,60	2 194 447,18
47	586 143,97	2 194 488,69
48	585 992,57	2 194 405,15
49	585 813,85	2 194 433,57
50	585 538,52	2 194 343,50
51	585 284,01	2 194 181,55
52	584 982,18	2 193 233,81
53	584 999,73	2 193 165,32
54	585 574,65	2 191 531,18
55	586 335,13	2 191 173,82
56	586 477,52	2 191 102,04
57	586 588,10	2 191 057,56
58	586 832,51	2 190 942,95
59	586 954,43	2 190 760,76
60	587 219,30	2 190 382,14
61	587 354,89	2 190 182,42
62	587 501,00	2 189 981,87
63	587 637,27	2 189 786,38
64	588 189,26	2 189 000,36
65	588 331,20	2 188 799,68
66	588 568,37	2 188 663,23
67	591 576,37	2 186 932,52
68	591 810,39	2 186 798,26
69	592 040,62	2 186 761,70
70	593 472,01	2 186 535,82
71	596 245,31	2 186 343,18
72	596 469,41	2 186 327,57
73	596 468,22	2 186 223,02
74	596 457,00	2 186 120,08
75	596 458,53	2 186 111,58
76	596 479,83	2 186 051,51
77	596 538,81	2 185 960,99
78	596 593,74	2 185 869,61
79	596 764,93	2 185 585,21
80	596 876,40	2 185 397,15
81	596 886,27	2 185 387,66
82	596 898,17	2 185 384,75
83	597 047,45	2 185 387,27
84	597 546,00	2 185 390,73
85	597 732,69	2 185 392,98

86	598 225,81	2 185 478,02
87	598 333,07	2 185 495,34
88	598 513,98	2 185 527,61
89	599 240,80	2 185 653,17
90	599 491,62	2 185 648,27
91	599 506,56	2 185 653,04
92	599 516,82	2 185 671,81
93	599 521,86	2 185 758,37
1	599 525,18	2 185 801,89

Схема расположения границы публичного сервитута объекта электросетевого хозяйства ВЛ 110 кВ ТЭЦ-4 – ПС Красный Курсант

План границ объекта

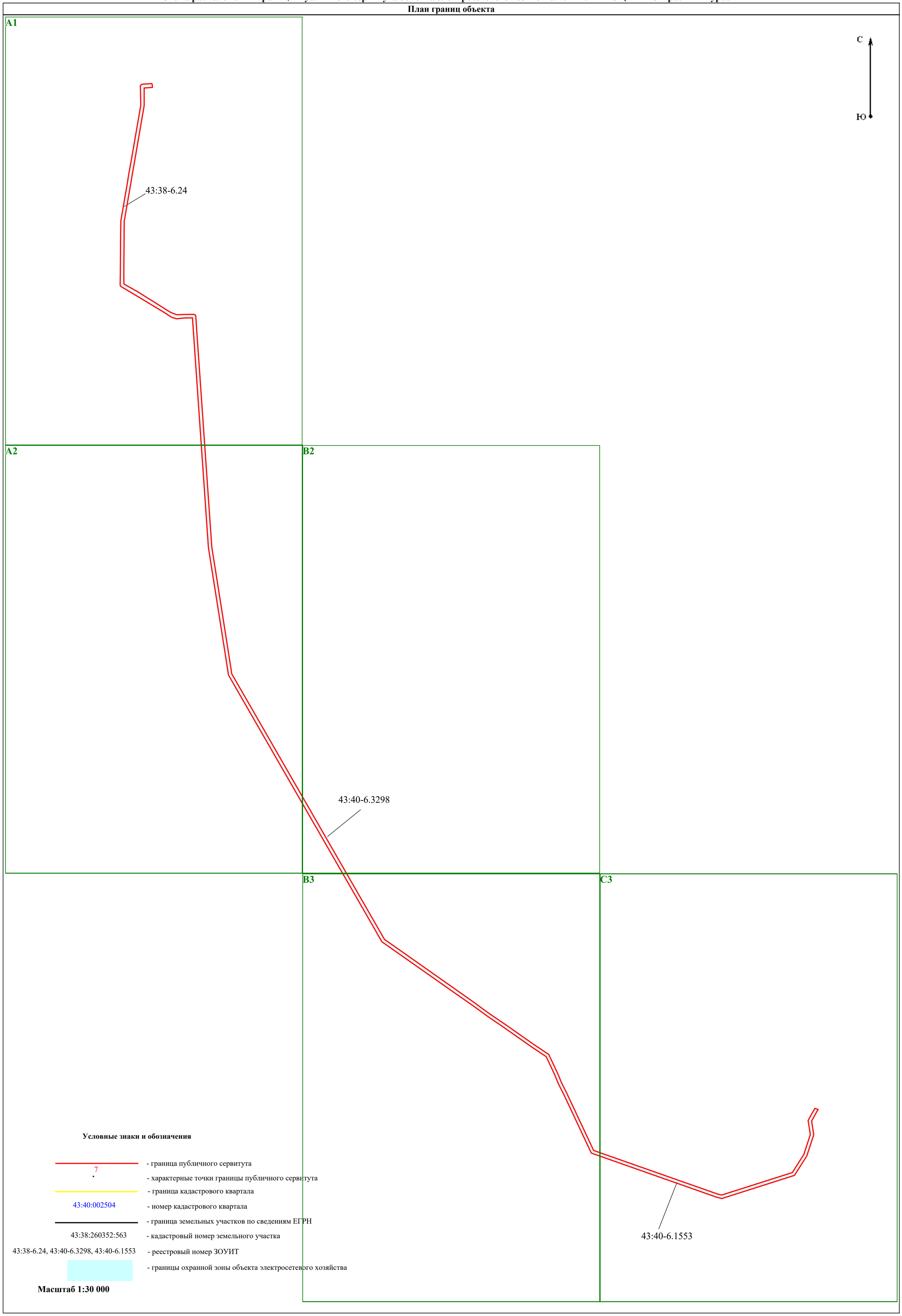

Условные знаки и обозначения

- граница публичного сервитута
- 7 - характерные точки границы публичного сервитута
- граница кадастрового квартала
- 43:40:002504 - номер кадастрового квартала
- граница земельных участков по сведениям ЕГРН
- 43:38:260352:563 - кадастровый номер земельного участка
- 43:38-6.24, 43:40-6.3298, 43:40-6.1553 - реестровый номер ЗОУИТ
- границы охранной зоны объекта электросетевого хозяйства

Масштаб 1:30 000

Схема расположения границы публичного сервитута объекта электросетевого хозяйства ВЛ 110 кВ ТЭЦ-4 – ПС Красный Курсант

План границ объекта

А1

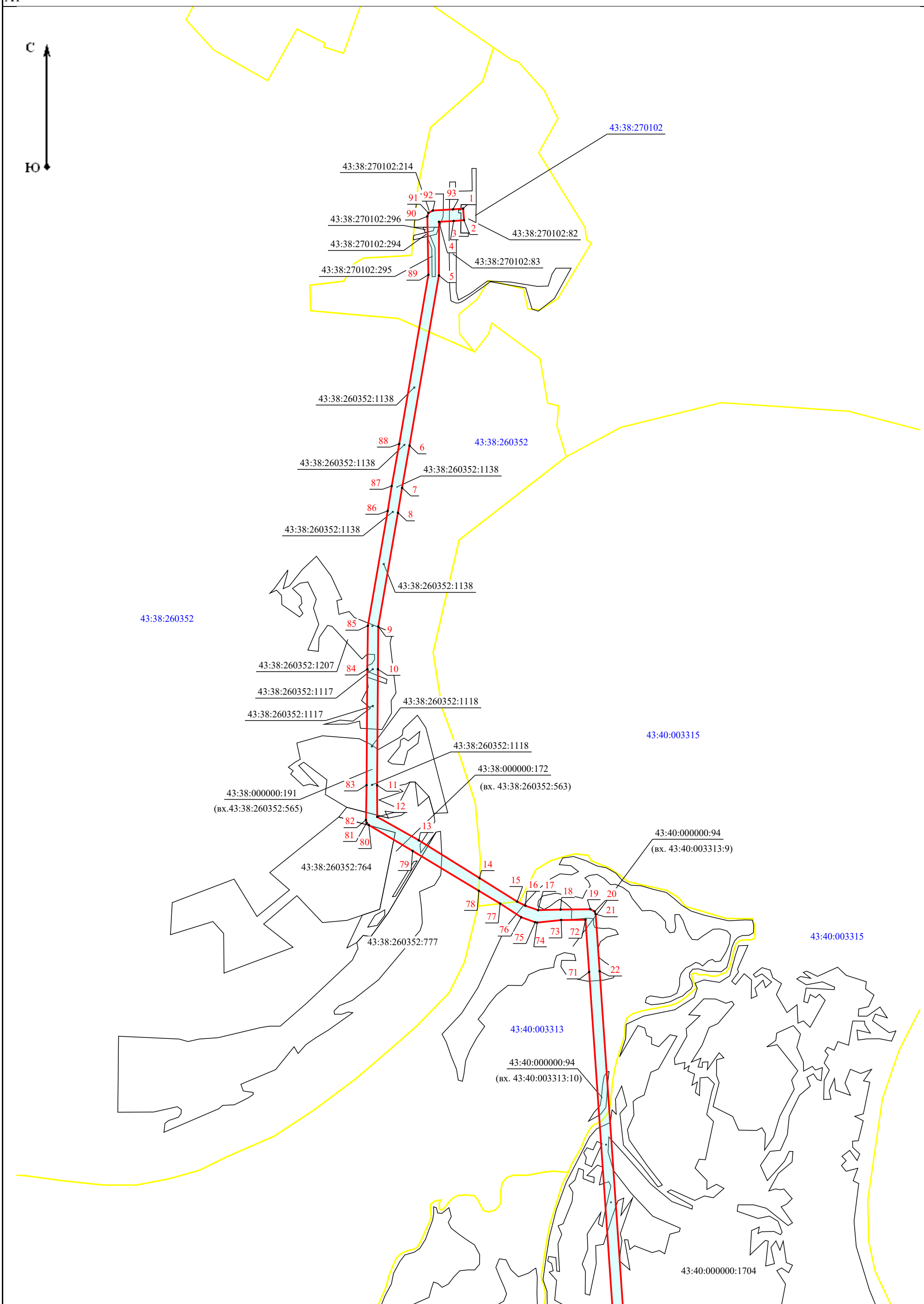

Масштаб 1:15 000

Схема расположения границы публичного сервитута объекта электросетевого хозяйства ВЛ 110 кВ ТЭЦ-4 – ПС Красный Курсант

План границ объекта

А2

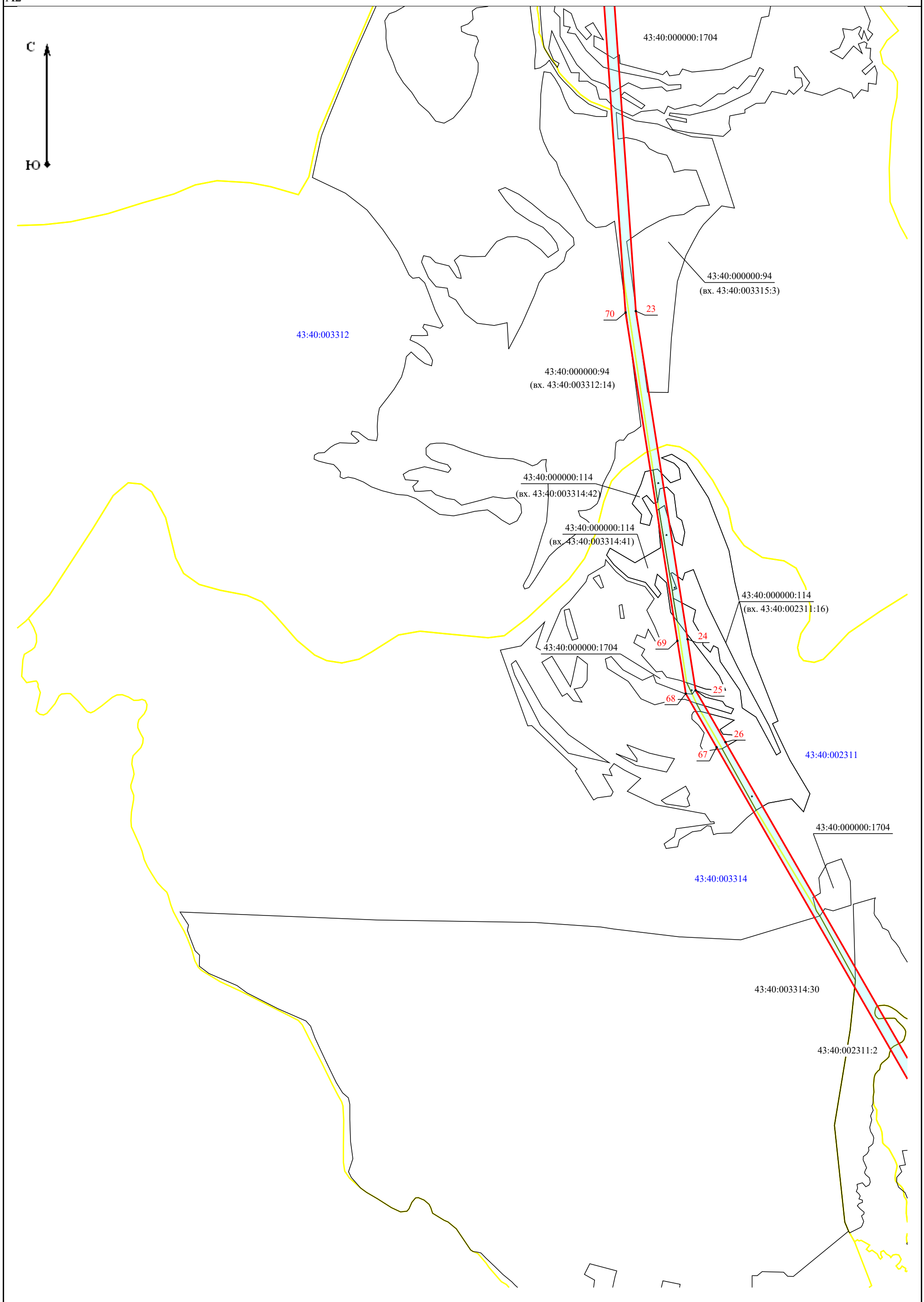

Масштаб 1:15 000

Схема расположения границы публичного сервитута объекта электросетевого хозяйства ВЛ 110 кВ ТЭЦ-4 – ПС Красный Курсант

План границ объекта

В2

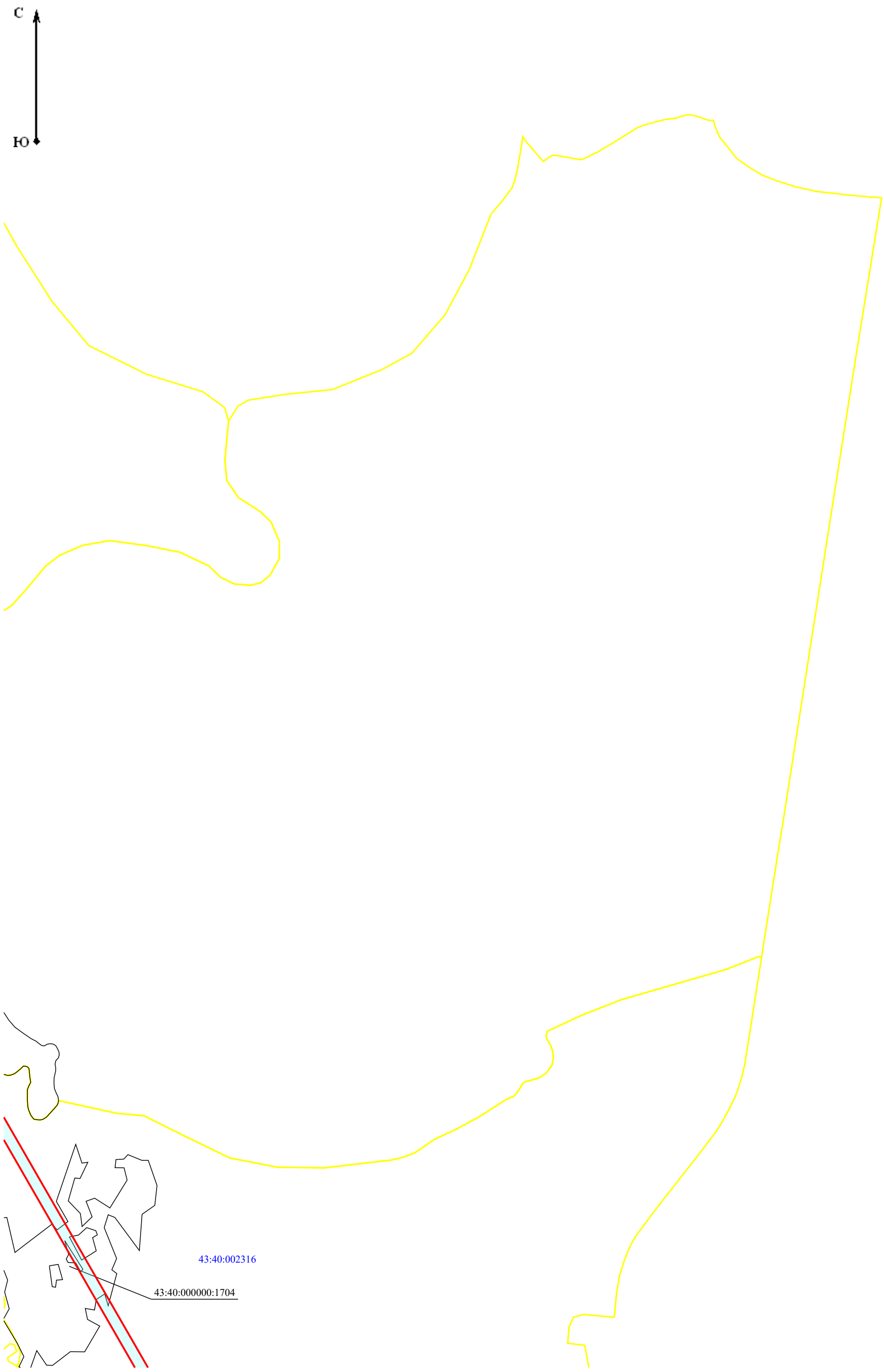

Масштаб 1:15 000

Схема расположения границы публичного сервитута объекта электросетевого хозяйства ВЛ 110 кВ ТЭЦ-4 – ПС Красный Курсант

План границ объекта

В3

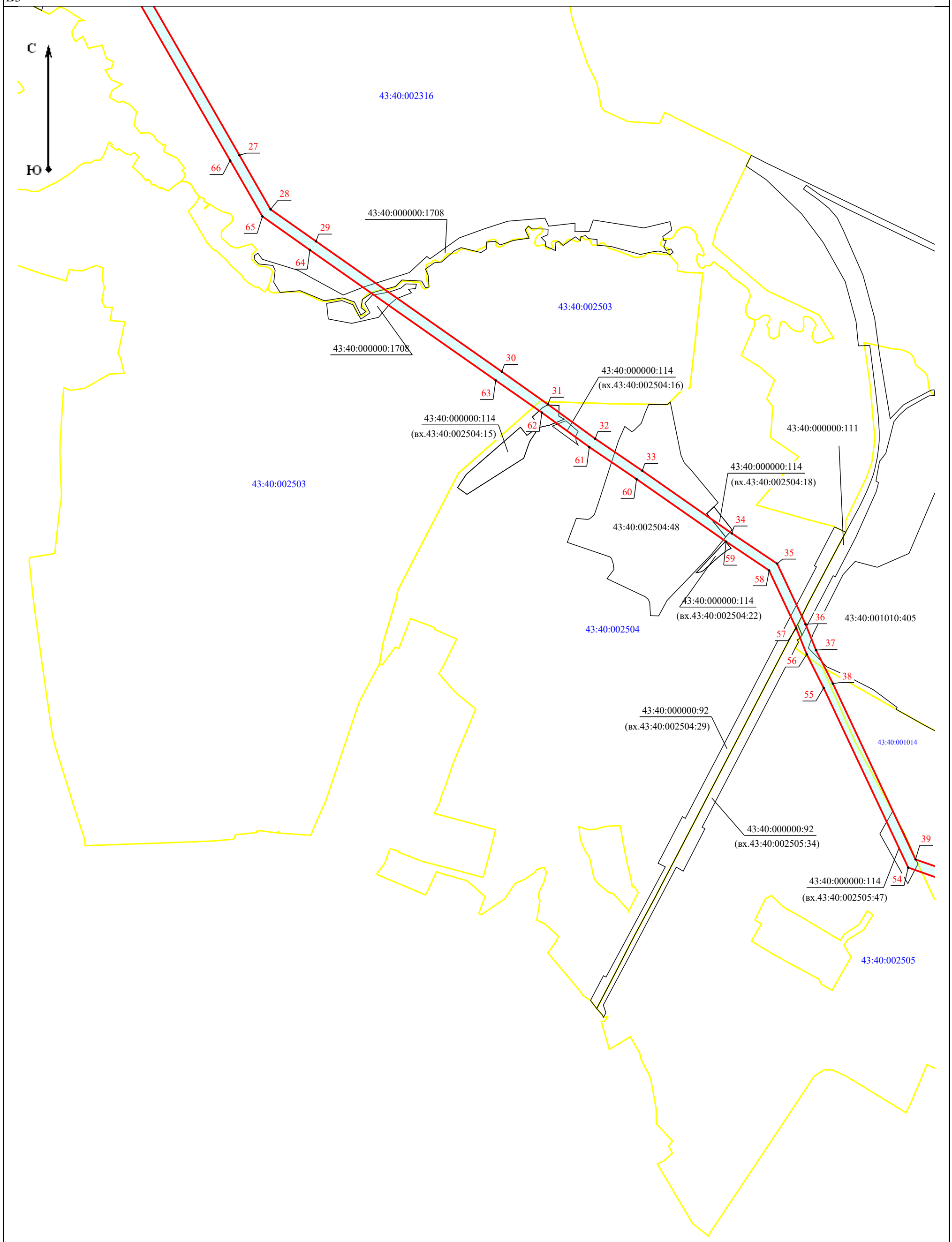

Масштаб 1:15 000

Схема расположения границы публичного сервитута объекта электросетевого хозяйства ВЛ 110 кВ ТЭЦ-4 – ПС Красный Курсант

План границ объекта

С3

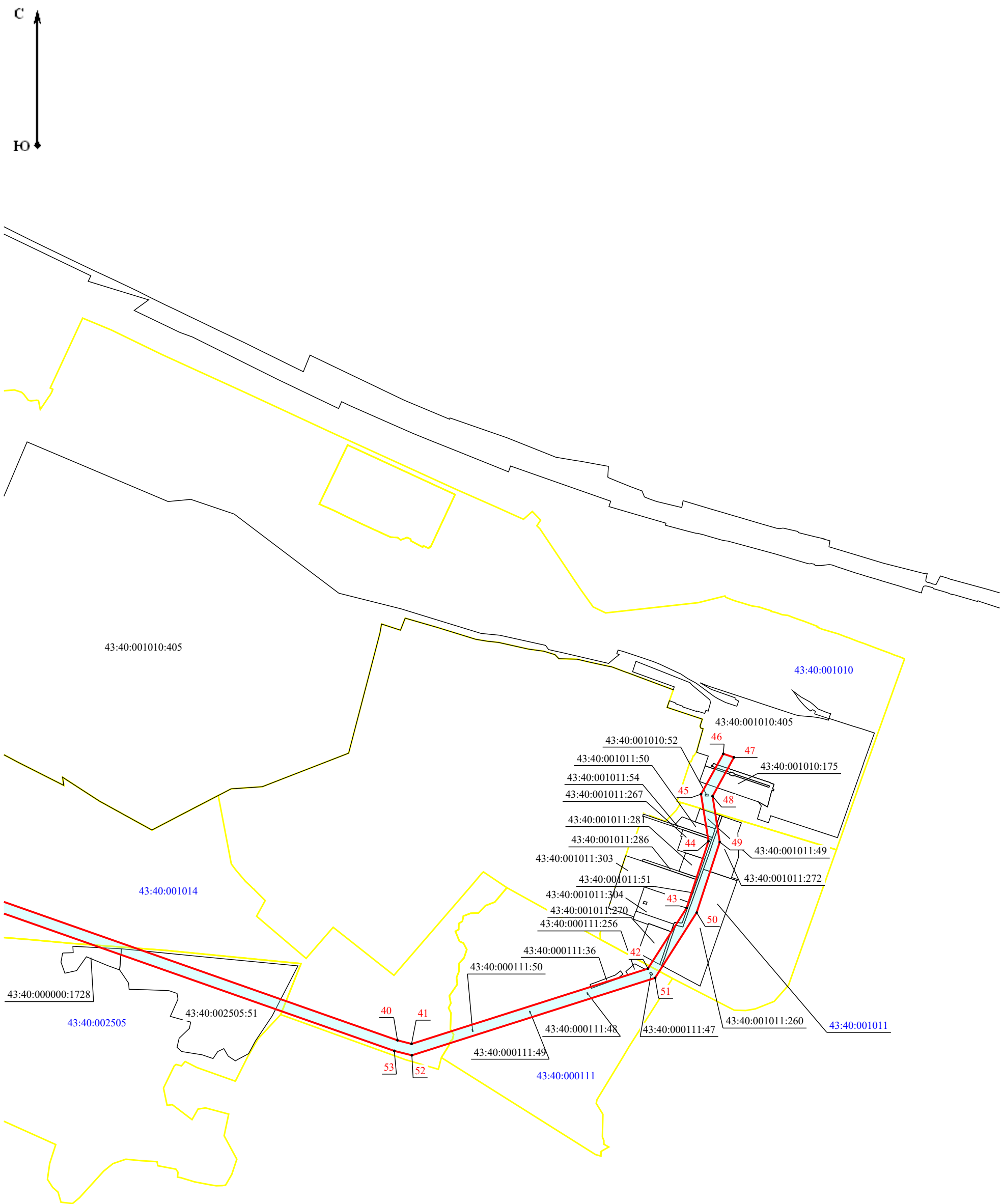

Масштаб 1:15 000