

**Филиал публично-правовой компании "Роскадастр" по Кировской области**

полное наименование органа регистрации прав

**Выписка из Единого государственного реестра недвижимости об объекте недвижимости**

**Сведения о характеристиках объекта недвижимости**

На основании запроса от 05.02.2024, поступившего на рассмотрение 06.02.2024, сообщаем, что согласно записям Единого государственного реестра недвижимости:

Раздел 1 Лист 1

Земельный участок			
вид объекта недвижимости			

Лист № 1 раздела 1	Всего листов раздела 1: 4	Всего разделов: 8	Всего листов выписки: 329
--------------------	---------------------------	-------------------	---------------------------

06.02.2024г. № КУВИ-001/2024-38051998	
Кадастровый номер:	43:03:000000:200
Номер кадастрового квартала:	43:03:000000
Дата присвоения кадастрового номера:	31.08.2016

Ранее присвоенный государственный учетный номер:	данные отсутствуют
Местоположение:	Кировская область, р-н Белохолуницкий, с/п Ракаловское
Площадь:	8371262 +/- 25316
Кадастровая стоимость, руб.:	10380364.88
Кадастровые номера расположенных в пределах земельного участка объектов недвижимости:	данные отсутствуют
Кадастровые номера объектов недвижимости, из которых образован объект недвижимости:	43:03:000000:21
Кадастровые номера образованных объектов недвижимости:	данные отсутствуют
Категория земель:	Земли сельскохозяйственного назначения
Виды разрешенного использования:	Для сельскохозяйственного производства
Сведения о кадастровом инженере:	Анисимов Александр Алексеевич, дата завершения кадастровых работ: 10.12.2019
Сведения о лесах, водных объектах и об иных природных объектах, расположенных в пределах земельного участка:	данные отсутствуют
Сведения о том, что земельный участок полностью расположен в границах зоны с особыми условиями использования территории, территории объекта культурного наследия, публичного сервитута:	данные отсутствуют
Сведения о том, что земельный участок расположен в границах особой экономической зоны, территории опережающего социально-экономического развития, зоны территориального развития в Российской Федерации, игровой зоны:	данные отсутствуют

полное наименование должности	 ДОКУМЕНТ ПОДПИСАН ЭЛЕКТРОННОЙ ПОДПИСЬЮ	инициалы, фамилия
	Сертификат: 00BV056B7401CB38D2B3576ACDC8425108 Владелец: ФЕДЕРАЛЬНАЯ СЛУЖБА ГОСУДАРСТВЕННОЙ РЕГИСТРАЦИИ, КАДАСТРА И КАРТОГРАФИИ Действителен: с 27.06.2023 по 19.09.2024	

Земельный участок			
вид объекта недвижимости			
Лист № 2 раздела 1	Всего листов раздела 1: 4	Всего разделов: 8	Всего листов выписки: 329
06.02.2024г. № КУВИ-001/2024-38051998			
Кадастровый номер:		43:03:000000:200	
Сведения о том, что земельный участок расположен в границах особо охраняемой природной территории, охотничьих угодий, лесничеств:		данные отсутствуют	
Сведения о результатах проведения государственного земельного надзора:		данные отсутствуют	
Сведения о расположении земельного участка в границах территории, в отношении которой утвержден проект межевания территории:		данные отсутствуют	
Условный номер земельного участка:		данные отсутствуют	
Сведения о принятии акта и (или) заключении договора, предусматривающих предоставление в соответствии с земельным законодательством исполнительным органом государственной власти или органом местного самоуправления, находящегося в государственной или муниципальной собственности земельного участка для строительства наемного дома социального использования или наемного дома коммерческого использования:		данные отсутствуют	
Сведения о том, что земельный участок или земельные участки образованы на основании решения об изъятии земельного участка и (или) расположенного на нем объекта недвижимости для государственных или муниципальных нужд:		данные отсутствуют	
Сведения о том, что земельный участок образован из земель или земельного участка, государственная собственность на которые не разграничена:		данные отсутствуют	
Сведения о наличии земельного спора о местоположении границ земельных участков:		данные отсутствуют	
Статус записи об объекте недвижимости:		Сведения об объекте недвижимости имеют статус "актуальные"	
Особые отметки:		Граница земельного участка состоит из 85 контуров. Учетные номера контуров и их площади: 1 - 17064.97 кв.м, 2 - 43423.48 кв.м, 3 - 54576.04 кв.м, 4 - 18117.03 кв.м, 5 - 6355.6 кв.м, 6 - 86638.65 кв.м, 7 - 556295.89 кв.м, 8 - 26705.31 кв.м, 9 - 7153.53 кв.м, 10 - 22206.47 кв.м, 11 - 235403.18 кв.м, 12 - 514101.11 кв.м, 13 - 26587.76 кв.м, 14 - 476.97 кв.м, 15 - 4449.37 кв.м, 16 - 16252.57 кв.м, 17 - 4104.18 кв.м, 18 - 9619 кв.м, 19 - 3381.73 кв.м, 20 - 5099.09 кв.м, 21 - 7378.57 кв.м, 22 - 11250.93 кв.м, 23 - 6301.08 кв.м, 24 - 59205.93 кв.м, 25 - 1682.6 кв.м, 26 - 639893.07 кв.м, 27 - 574163.51 кв.м, 28 - 2366333.07 кв.м, 29 - 10549.83	



ДОКУМЕНТ ПОДПИСАН  
ЭЛЕКТРОННОЙ ПОДПИСЬЮ

Сертификат: 00ВВ056В7401СВ38D2В3576АСDС8425108

Владелец: ФЕДЕРАЛЬНАЯ СЛУЖБА ГОСУДАРСТВЕННОЙ  
РЕГИСТРАЦИИ, КАДАСТРА И КАРТОГРАФИИ  
Действителен: с 27.06.2023 по 19.09.2024

полное наименование должности

инициалы, фамилия

## Земельный участок

вид объекта недвижимости

Лист № 3 раздела 1

Всего листов раздела 1: 4

Всего разделов: 8

Всего листов выписки: 329

06.02.2024г. № КУВИ-001/2024-38051998

Кадастровый номер:

43:03:000000:200

кв.м, 30 - 21343.97 кв.м, 31 - 16150.73 кв.м, 32 - 8384.28 кв.м, 33 - 30367.91 кв.м, 34 - 21222.4 кв.м, 35 - 3010.2 кв.м, 36 - 18990.18 кв.м, 37 - 3407.3 кв.м, 38 - 35402.88 кв.м, 39 - 2108.67 кв.м, 40 - 205266.1 кв.м, 41 - 42811 кв.м, 42 - 3075.8 кв.м, 43 - 22845.08 кв.м, 44 - 5781.27 кв.м, 45 - 24480.91 кв.м, 46 - 123490.57 кв.м, 47 - 9242.38 кв.м, 48 - 14538.8 кв.м, 49 - 2266.92 кв.м, 50 - 1877.39 кв.м, 51 - 377070.49 кв.м, 52 - 6113.08 кв.м, 53 - 4818.34 кв.м, 54 - 11644.21 кв.м, 55 - 33558.98 кв.м, 56 - 53605.17 кв.м, 57 - 31468.32 кв.м, 58 - 66735.06 кв.м, 59 - 26318.1 кв.м, 60 - 52148.48 кв.м, 61 - 4117.03 кв.м, 62 - 15311.98 кв.м, 63 - 2288.53 кв.м, 64 - 2575.86 кв.м, 65 - 108735.67 кв.м, 66 - 20496.96 кв.м, 67 - 6880.96 кв.м, 68 - 71025.33 кв.м, 69 - 47326.67 кв.м, 70 - 180545.78 кв.м, 71 - 6297.13 кв.м, 72 - 1681.62 кв.м, 73 - 127788.22 кв.м, 74 - 2431.45 кв.м, 75 - 6381.63 кв.м, 76 - 52965.21 кв.м, 77 - 37346.28 кв.м, 78 - 99460.79 кв.м, 79 - 421736.94 кв.м, 80 - 4477.32 кв.м, 81 - 108435.38 кв.м, 82 - 3828.85 кв.м, 83 - 9938.8 кв.м, 84 - 16421.12 кв.м, 85 - 398451.26 кв.м. Для данного земельного участка обеспечен доступ посредством земельного участка (земельных участков) с кадастровым номером (кадастровыми номерами): 43:03:000000:3. Сведения об ограничениях права на объект недвижимости, обременениях данного объекта, не зарегистрированных в реестре прав, ограничений прав и обременений недвижимого имущества: вид ограничения (обременения): ограничения прав на земельный участок, предусмотренные статьей 56 Земельного кодекса Российской Федерации; срок действия: с 30.08.2016; реквизиты документа-основания: доверенность от 24.02.2014 № 1779049 выдан: Открытое акционерное общество Межрегиональная распределительная сетевая компания Центра и Приволжья. вид ограничения (обременения): ограничения прав на земельный участок, предусмотренные статьей 56 Земельного кодекса Российской Федерации; срок действия: с 30.08.2016; реквизиты документа-основания: сопроводительное письмо с приложением карты (плана) от 26.10.2011 № 4300/151/11-2535/12 выдан: Филиал ФГУП "Средневожское аэрогеодезическое предприятие"- "Экспедиция №138". вид ограничения (обременения): ограничения прав на земельный участок, предусмотренные статьей 56 Земельного кодекса Российской Федерации; срок действия: с 30.08.2016; реквизиты документа-основания: о порядке установления охранных зон объектов электросетевого хозяйства и особых условий использования земельных участков, расположенных в границах таких зон от 24.02.2009 № 160 выдан: Правительство Российской Федерации. вид ограничения (обременения): ограничения прав на земельный участок, предусмотренные статьей 56 Земельного кодекса Российской Федерации; срок действия: с 19.09.2023; реквизиты документа-основания: об установлении публичного сервитута от



ДОКУМЕНТ ПОДПИСАН  
ЭЛЕКТРОННОЙ ПОДПИСЬЮ

Сертификат: 00BV056B7401CB38D2B3576ACDC8425108

Владелец: ФЕДЕРАЛЬНАЯ СЛУЖБА ГОСУДАРСТВЕННОЙ

РЕГИСТРАЦИИ, КАДАСТРА И КАРТОГРАФИИ

Действителен: с 27.06.2023 по 19.09.2024

полное наименование должности

инициалы, фамилия

Земельный участок			
вид объекта недвижимости			
Лист № 4 раздела 1	Всего листов раздела 1: 4	Всего разделов: 8	Всего листов выписки: 329
06.02.2024г. № КУВИ-001/2024-38051998			
Кадастровый номер:		43:03:000000:200	
		25.08.2023 № 1042 выдан: Министерство имущественных отношений Кировской области.	
Получатель выписки:		Поломских Татьяна Анатольевна, действующий(ая) на основании документа "Указ" Министерство имущественных отношений Кировской области	

полное наименование должности	 ДОКУМЕНТ ПОДПИСАН ЭЛЕКТРОННОЙ ПОДПИСЬЮ Сертификат: 00ВВ056В7401СВ38D2В3576АСDС8425108 Владелец: ФЕДЕРАЛЬНАЯ СЛУЖБА ГОСУДАРСТВЕННОЙ РЕГИСТРАЦИИ, КАДАСТРА И КАРТОГРАФИИ Действителен: с 27.06.2023 по 19.09.2024	инициалы, фамилия
-------------------------------	---	-------------------

Выписка из Единого государственного реестра недвижимости об объекте недвижимости  
Сведения о зарегистрированных правах

Земельный участок			
вид объекта недвижимости			
Лист № 1 раздела 2	Всего листов раздела 2: 2	Всего разделов: 8	Всего листов выписки: 329
06.02.2024г. № КУВИ-001/2024-38051998			
Кадастровый номер:		43:03:000000:200	
1	Правообладатель (правообладатели):	1.1	Субъект Российской Федерации "Кировская область"
	Сведения о возможности предоставления третьим лицам персональных данных физического лица:	1.1.1	данные отсутствуют
2	Вид, номер, дата и время государственной регистрации права:	2.1	Собственность 43-43/009-43/001/068/2016-1618/1 03.10.2016 07:12:25
3	Сведения об осуществлении государственной регистрации сделки, права без необходимого в силу закона согласия третьего лица, органа:	3.1	данные отсутствуют
4	Ограничение прав и обременение объекта недвижимости:	не зарегистрировано	
5	Договоры участия в долевом строительстве:	не зарегистрировано	
6	Заявленные в судебном порядке права требования:	данные отсутствуют	
7	Сведения о возможности предоставления третьим лицам персональных данных физического лица	данные отсутствуют	
8	Сведения о возражении в отношении зарегистрированного права:	данные отсутствуют	
9	Сведения о наличии решения об изъятии объекта недвижимости для государственных и муниципальных нужд:	данные отсутствуют	
10	Сведения о невозможности государственной регистрации без личного участия правообладателя или его законного представителя:	данные отсутствуют	
11	Правопритязания и сведения о наличии поступивших, но не рассмотренных заявлений о проведении государственной регистрации права (перехода, прекращения права), ограничения права или обременения объекта недвижимости, сделки в отношении объекта недвижимости:	отсутствуют	



ДОКУМЕНТ ПОДПИСАН  
ЭЛЕКТРОННОЙ ПОДПИСЬЮ

Сертификат: 00ВВ056В7401СВ38D2В3576АСDС8425108

Владелец: ФЕДЕРАЛЬНАЯ СЛУЖБА ГОСУДАРСТВЕННОЙ


РЕГИСТРАЦИИ, КАДАСТРА И КАРТОГРАФИИ

Действителен: с 27.06.2023 по 19.09.2024

полное наименование должности

инициалы, фамилия

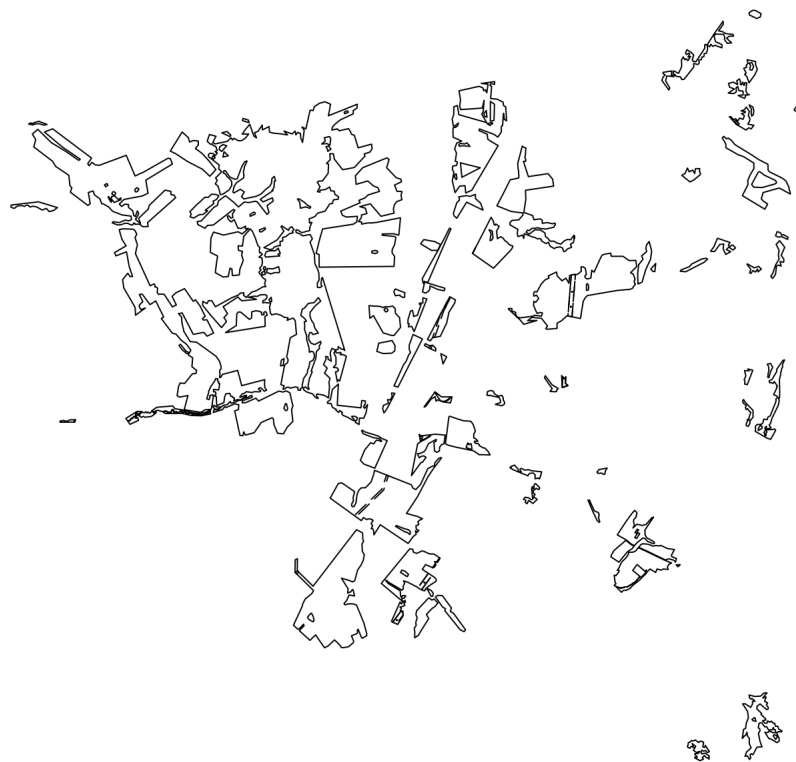
Земельный участок			
вид объекта недвижимости			
Лист № 2 раздела 2	Всего листов раздела 2: 2	Всего разделов: 8	Всего листов выписки: 329
06.02.2024г. № КУВИ-001/2024-38051998			
Кадастровый номер:		43:03:000000:200	
11	Сведения о невозможности государственной регистрации перехода, прекращения, ограничения права на земельный участок из земель сельскохозяйственного назначения:	данные отсутствуют	

полное наименование должности	 ДОКУМЕНТ ПОДПИСАН ЭЛЕКТРОННОЙ ПОДПИСЬЮ Сертификат: 00ВВ056В7401СВ38D2В3576АСDС8425108 Владелец: ФЕДЕРАЛЬНАЯ СЛУЖБА ГОСУДАРСТВЕННОЙ РЕГИСТРАЦИИ, КАДАСТРА И КАРТОГРАФИИ Действителен: с 27.06.2023 по 19.09.2024	инициалы, фамилия
-------------------------------	---	-------------------

Выписка из Единого государственного реестра недвижимости об объекте недвижимости  
Описание местоположения земельного участка


Земельный участок			
вид объекта недвижимости			
Лист № 1 раздела 3	Всего листов раздела 3: 86	Всего разделов: 8	Всего листов выписки: 329
06.02.2024г. № КУВИ-001/2024-38051998			
Кадастровый номер:		43:03:000000:200	

План (чертеж, схема) земельного участка



Масштаб 1:80000

Условные обозначения:

полное наименование должности	 ДОКУМЕНТ ПОДПИСАН ЭЛЕКТРОННОЙ ПОДПИСЬЮ Сертификат: 00ВВ056В7401СВ38D2В3576АСDC8425108 Владелец: ФЕДЕРАЛЬНАЯ СЛУЖБА ГОСУДАРСТВЕННОЙ РЕГИСТРАЦИИ, КАДАСТРА И КАРТОГРАФИИ Действителен: с 27.06.2023 по 19.09.2024	инициалы, фамилия
-------------------------------	---	-------------------

Земельный участок

вид объекта недвижимости

Лист № 2 раздела 3

Всего листов раздела 3: 86

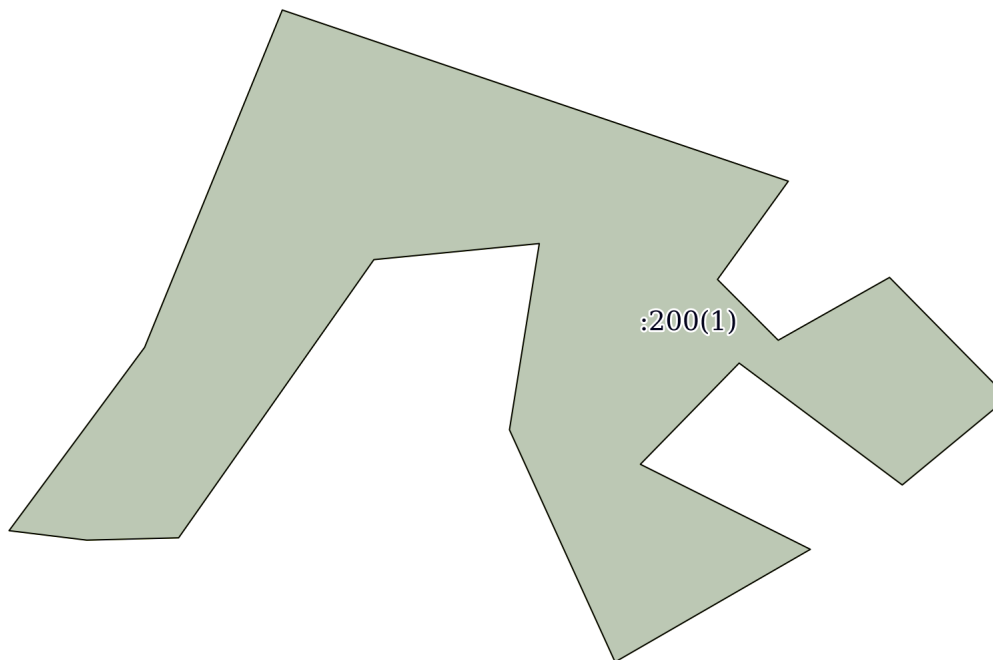
Всего разделов: 8

Всего листов выписки: 329

06.02.2024г. № КУВИ-001/2024-38051998

Кадастровый номер:

43:03:000000:200



Масштаб 1:2000

Условные обозначения:

ДОКУМЕНТ ПОДПИСАН  
ЭЛЕКТРОННОЙ ПОДПИСЬЮ

Сертификат: 00ВВ056В7401СВ38D2В3576АСDС8425108

Владелец: ФЕДЕРАЛЬНАЯ СЛУЖБА ГОСУДАРСТВЕННОЙ  
РЕГИСТРАЦИИ, КАДАСТРА И КАРТОГРАФИИ  
Действителен: с 27.06.2023 по 19.09.2024

полное наименование должности

инициалы, фамилия



Земельный участок

вид объекта недвижимости

Лист № 3 раздела 3

Всего листов раздела 3: 86

Всего разделов: 8

Всего листов выписки: 329

06.02.2024г. № КУВИ-001/2024-38051998

Кадастровый номер:

43:03:000000:200



Масштаб 1:5000

Условные обозначения:

ДОКУМЕНТ ПОДПИСАН  
ЭЛЕКТРОННОЙ ПОДПИСЬЮ

Сертификат: 00ВВ056В7401СВ38D2В3576АСDC8425108

Владелец: ФЕДЕРАЛЬНАЯ СЛУЖБА ГОСУДАРСТВЕННОЙ  
РЕГИСТРАЦИИ, КАДАСТРА И КАРТОГРАФИИ  
Действителен: с 27.06.2023 по 19.09.2024

полное наименование должности

инициалы, фамилия

Земельный участок

вид объекта недвижимости

Лист № 4 раздела 3

Всего листов раздела 3: 86

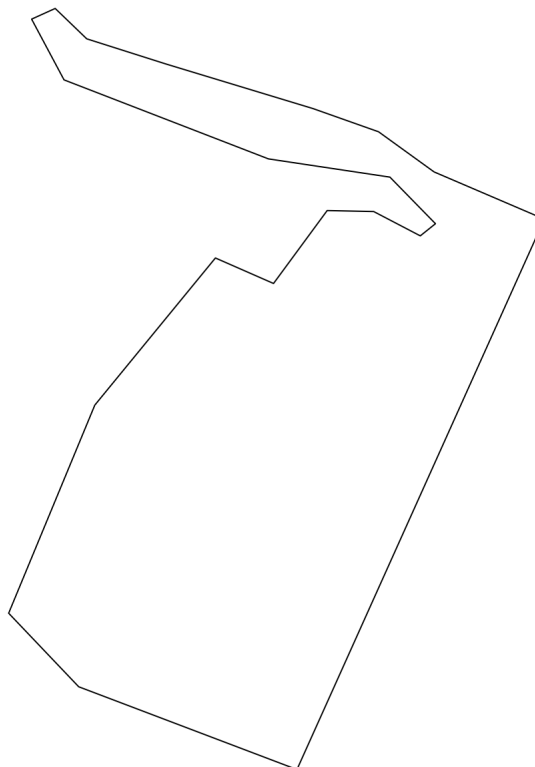
Всего разделов: 8

Всего листов выписки: 329

06.02.2024г. № КУВИ-001/2024-38051998

Кадастровый номер:

43:03:000000:200



Масштаб 1:4000

Условные обозначения:

ДОКУМЕНТ ПОДПИСАН  
ЭЛЕКТРОННОЙ ПОДПИСЬЮ

Сертификат: 00ВВ056В7401СВ38D2В3576АСDС8425108

Владелец: ФЕДЕРАЛЬНАЯ СЛУЖБА ГОСУДАРСТВЕННОЙ

РЕГИСТРАЦИИ, КАДАСТРА И КАРТОГРАФИИ

Действителен: с 27.06.2023 по 19.09.2024

полное наименование должности

инициалы, фамилия

Земельный участок

вид объекта недвижимости

Лист № 5 раздела 3

Всего листов раздела 3: 86

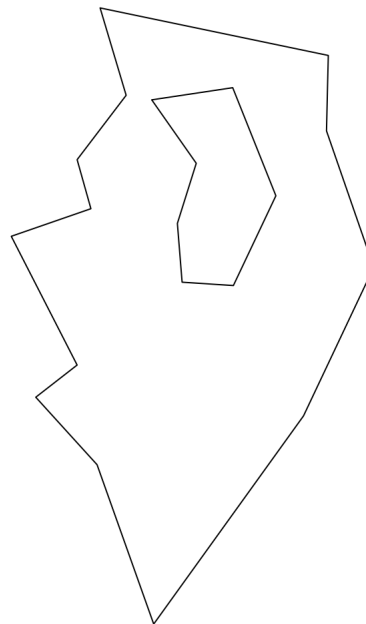
Всего разделов: 8

Всего листов выписки: 329

06.02.2024г. № КУВИ-001/2024-38051998

Кадастровый номер:

43:03:000000:200



Масштаб 1:3000

Условные обозначения:

ДОКУМЕНТ ПОДПИСАН  
ЭЛЕКТРОННОЙ ПОДПИСЬЮ

Сертификат: 00ВВ056В7401СВ38D2В3576АСDC8425108

Владелец: ФЕДЕРАЛЬНАЯ СЛУЖБА ГОСУДАРСТВЕННОЙ

РЕГИСТРАЦИИ, КАДАСТРА И КАРТОГРАФИИ

Действителен: с 27.06.2023 по 19.09.2024

полное наименование должности

инициалы, фамилия

Земельный участок

вид объекта недвижимости

Лист № 6 раздела 3

Всего листов раздела 3: 86

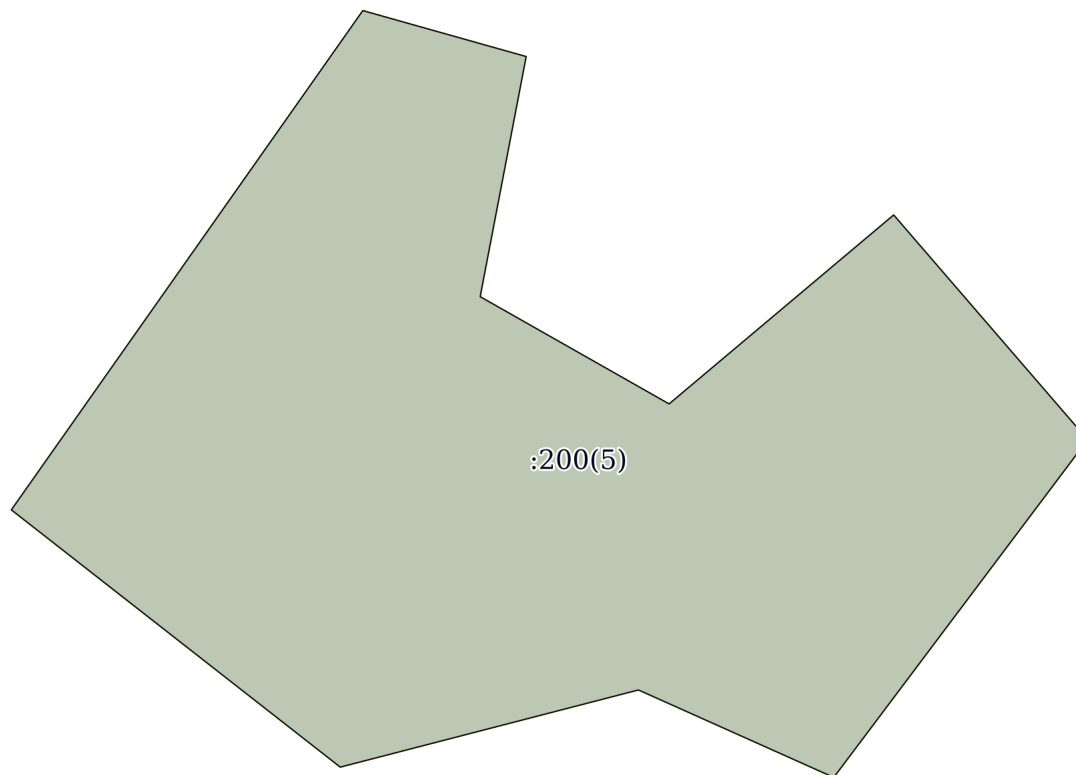
Всего разделов: 8

Всего листов выписки: 329

06.02.2024г. № КУВИ-001/2024-38051998

Кадастровый номер:

43:03:000000:200



Масштаб 1:900

Условные обозначения:

ДОКУМЕНТ ПОДПИСАН  
ЭЛЕКТРОННОЙ ПОДПИСЬЮ

Сертификат: 00ВВ056В7401СВ38D2В3576АСDС8425108

Владелец: ФЕДЕРАЛЬНАЯ СЛУЖБА ГОСУДАРСТВЕННОЙ

РЕГИСТРАЦИИ, КАДАСТРА И КАРТОГРАФИИ

Действителен: с 27.06.2023 по 19.09.2024

полное наименование должности

инициалы, фамилия

Земельный участок

вид объекта недвижимости

Лист № 7 раздела 3

Всего листов раздела 3: 86

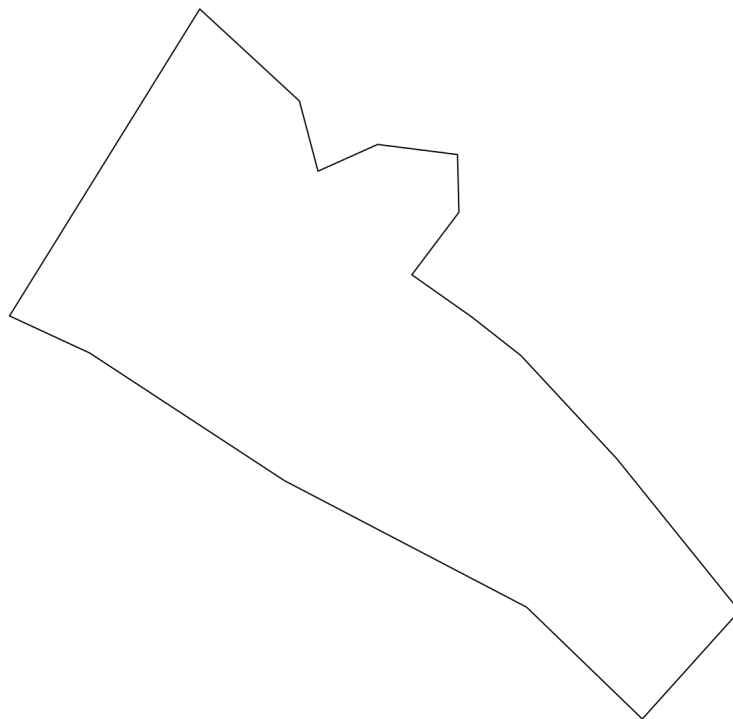
Всего разделов: 8

Всего листов выписки: 329

06.02.2024г. № КУВИ-001/2024-38051998

Кадастровый номер:

43:03:000000:200



Масштаб 1:5000

Условные обозначения:

ДОКУМЕНТ ПОДПИСАН  
ЭЛЕКТРОННОЙ ПОДПИСЬЮ

Сертификат: 00ВВ056В7401СВ38D2В3576АСDС8425108

Владелец: ФЕДЕРАЛЬНАЯ СЛУЖБА ГОСУДАРСТВЕННОЙ  
РЕГИСТРАЦИИ, КАДАСТРА И КАРТОГРАФИИ  
Действителен: с 27.06.2023 по 19.09.2024

полное наименование должности

инициалы, фамилия

Земельный участок

вид объекта недвижимости

Лист № 8 раздела 3

Всего листов раздела 3: 86

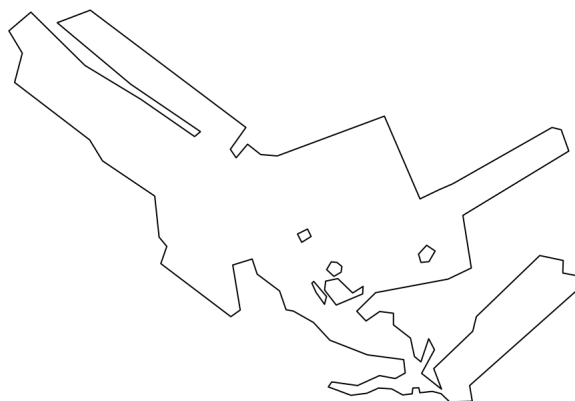
Всего разделов: 8

Всего листов выписки: 329

06.02.2024г. № КУВИ-001/2024-38051998

Кадастровый номер:

43:03:000000:200



Масштаб 1:20000

Условные обозначения:

ДОКУМЕНТ ПОДПИСАН  
ЭЛЕКТРОННОЙ ПОДПИСЬЮ

Сертификат: 00ВВ056В7401СВ38D2В3576АСDС8425108

Владелец: ФЕДЕРАЛЬНАЯ СЛУЖБА ГОСУДАРСТВЕННОЙ  
РЕГИСТРАЦИИ, КАДАСТРА И КАРТОГРАФИИ  
Действителен: с 27.06.2023 по 19.09.2024

полное наименование должности

инициалы, фамилия

Земельный участок

вид объекта недвижимости

Лист № 9 раздела 3

Всего листов раздела 3: 86

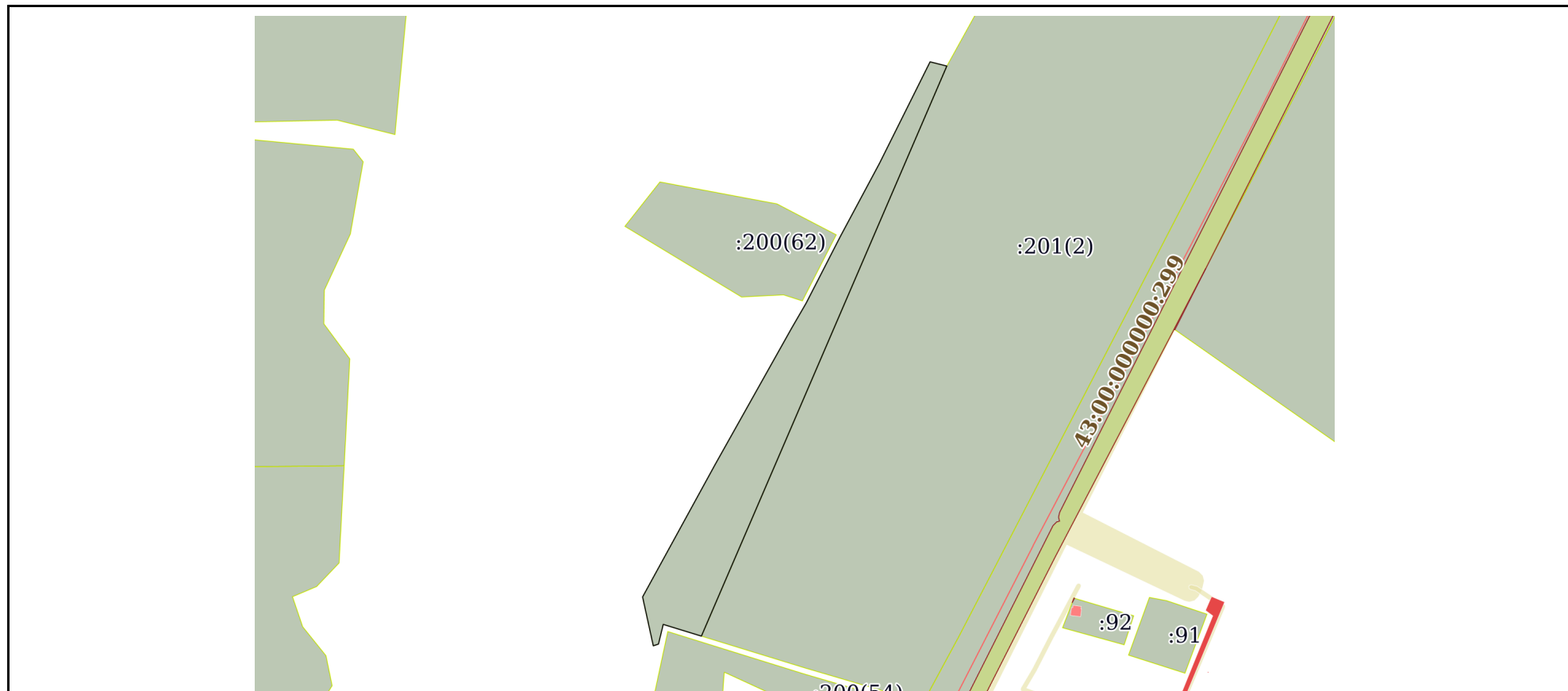
Всего разделов: 8

Всего листов выписки: 329

06.02.2024г. № КУВИ-001/2024-38051998

Кадастровый номер:

43:03:000000:200



Масштаб 1:6000

Условные обозначения:

ДОКУМЕНТ ПОДПИСАН  
ЭЛЕКТРОННОЙ ПОДПИСЬЮ

Сертификат: 00BV056V7401CB38D2B3576ACDC8425108

Владелец: ФЕДЕРАЛЬНАЯ СЛУЖБА ГОСУДАРСТВЕННОЙ  
РЕГИСТРАЦИИ, КАДАСТРА И КАРТОГРАФИИ  
Действителен: с 27.06.2023 по 19.09.2024

полное наименование должности

инициалы, фамилия

Земельный участок

вид объекта недвижимости

Лист № 10 раздела 3

Всего листов раздела 3: 86

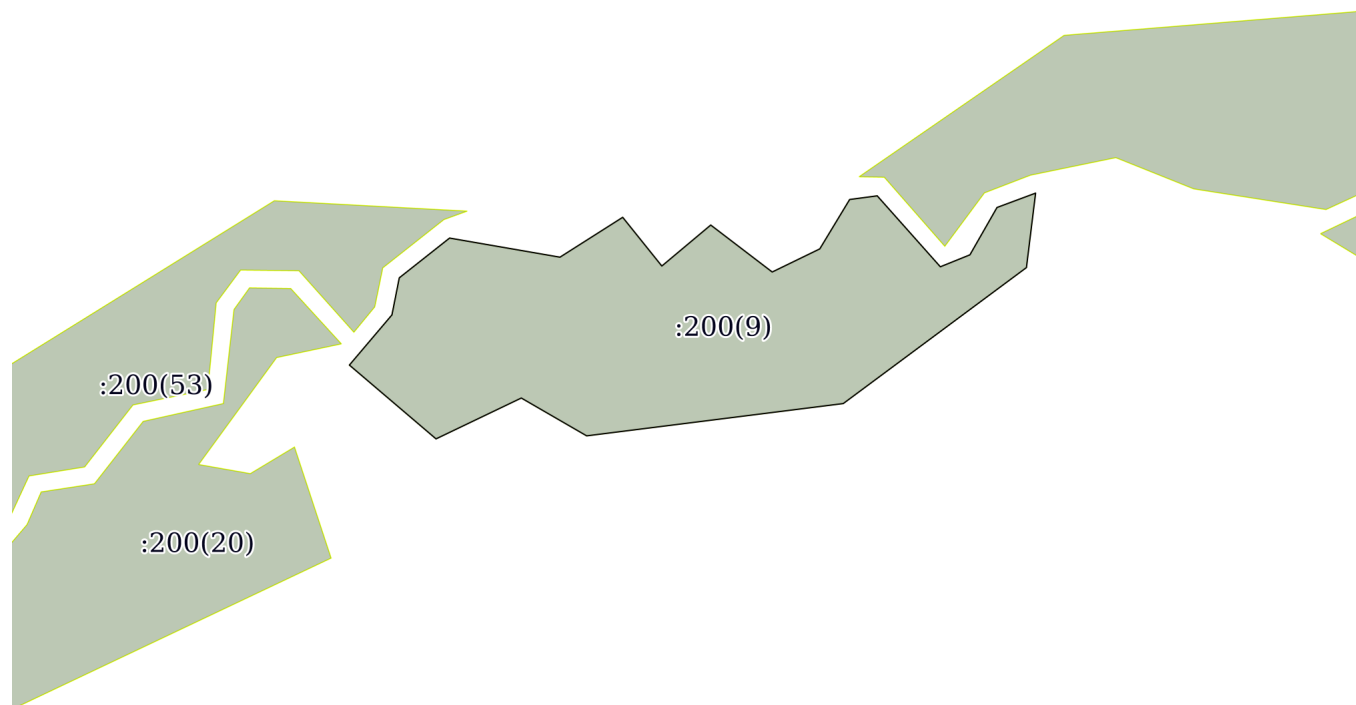
Всего разделов: 8

Всего листов выписки: 329

06.02.2024г. № КУВИ-001/2024-38051998

Кадастровый номер:

43:03:000000:200



Масштаб 1:2000

Условные обозначения:

ДОКУМЕНТ ПОДПИСАН  
ЭЛЕКТРОННОЙ ПОДПИСЬЮ

Сертификат: 00ВВ056В7401СВ38D2В3576АСDC8425108

Владелец: ФЕДЕРАЛЬНАЯ СЛУЖБА ГОСУДАРСТВЕННОЙ  
РЕГИСТРАЦИИ, КАДАСТРА И КАРТОГРАФИИ  
Действителен: с 27.06.2023 по 19.09.2024

полное наименование должности

инициалы, фамилия



Земельный участок

вид объекта недвижимости

Лист № 11 раздела 3

Всего листов раздела 3: 86

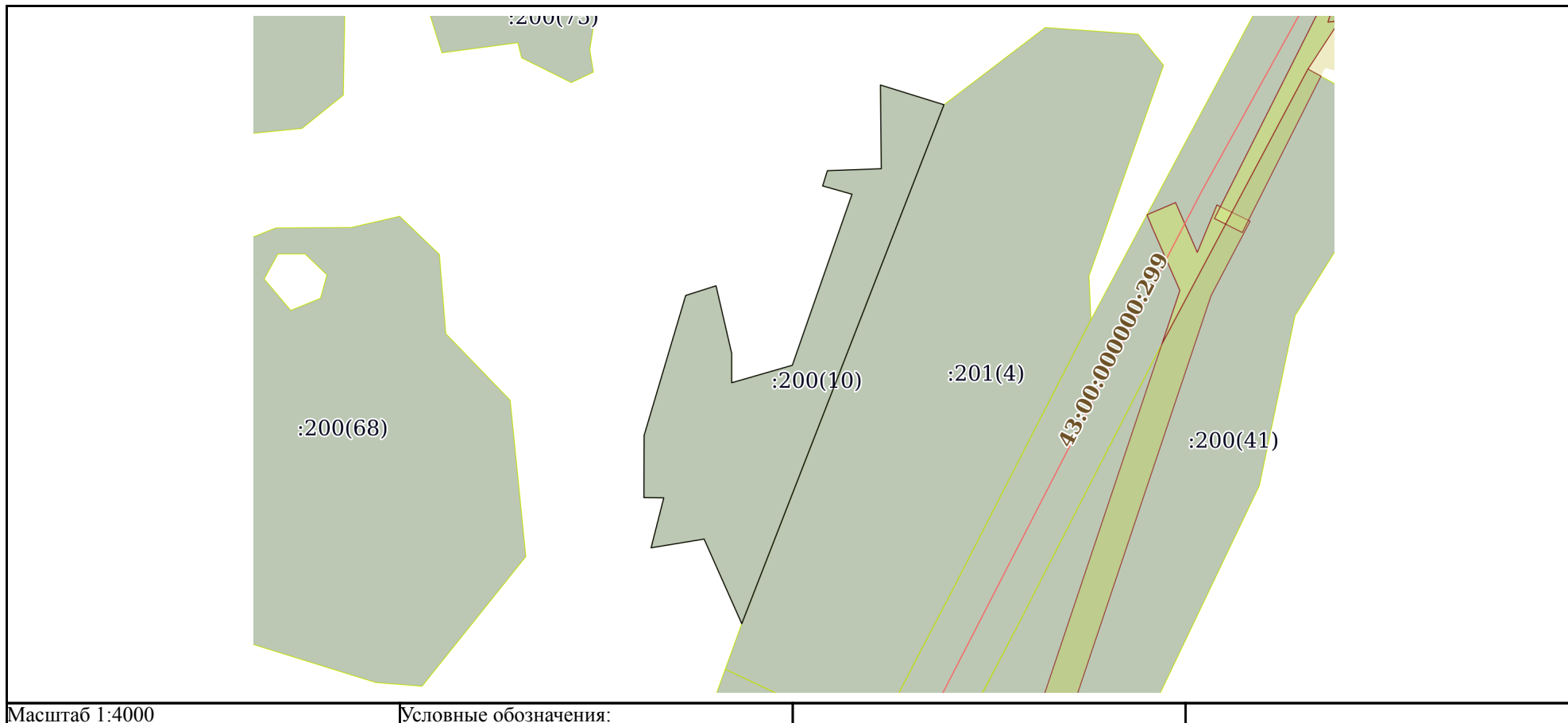
Всего разделов: 8

Всего листов выписки: 329

06.02.2024г. № КУВИ-001/2024-38051998

Кадастровый номер:

43:03:000000:200



Масштаб 1:4000

Условные обозначения:



ДОКУМЕНТ ПОДПИСАН  
ЭЛЕКТРОННОЙ ПОДПИСЬЮ

Сертификат: 00ВВ056В7401СВ38D2В3576АСDС8425108

Владелец: ФЕДЕРАЛЬНАЯ СЛУЖБА ГОСУДАРСТВЕННОЙ

РЕГИСТРАЦИИ, КАДАСТРА И КАРТОГРАФИИ

Действителен: с 27.06.2023 по 19.09.2024

полное наименование должности

инициалы, фамилия

Земельный участок

вид объекта недвижимости

Лист № 12 раздела 3

Всего листов раздела 3: 86

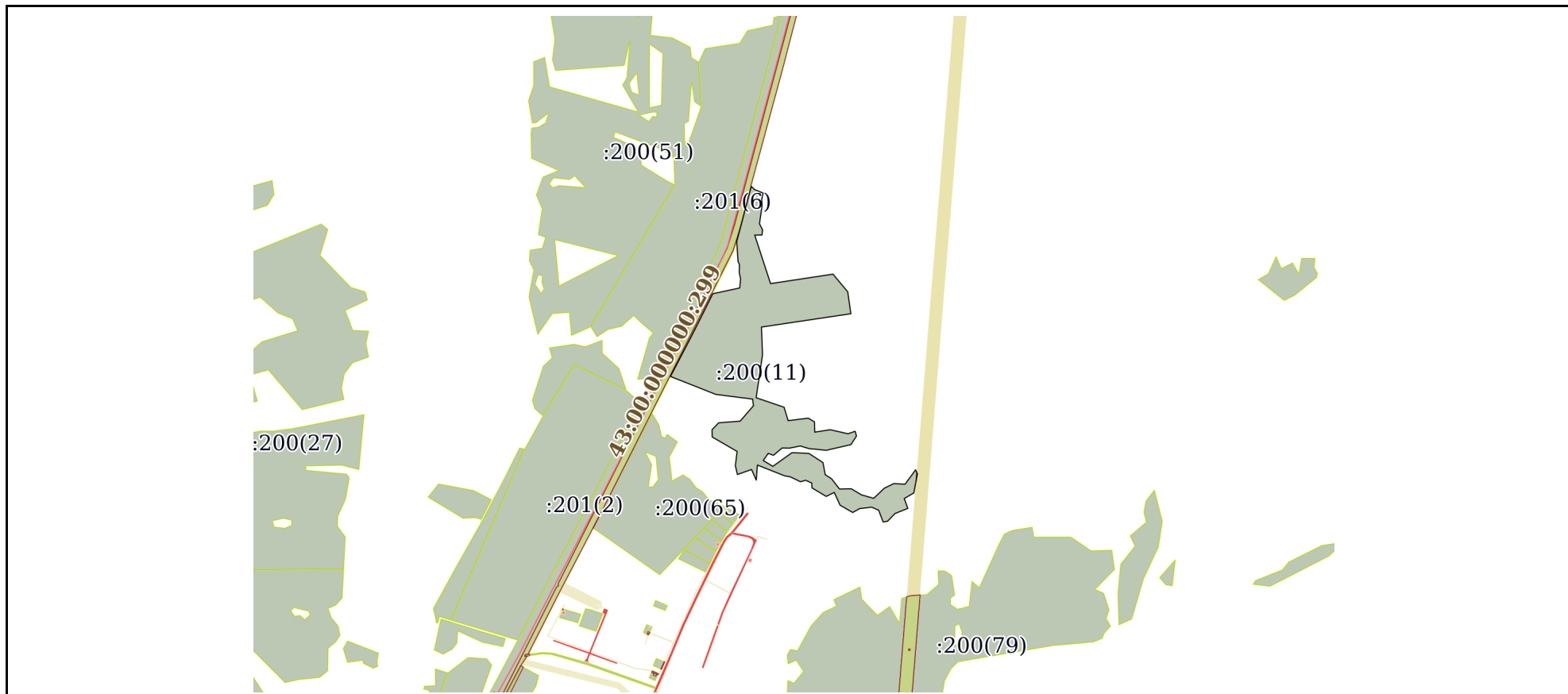
Всего разделов: 8

Всего листов выписки: 329

06.02.2024г. № КУВИ-001/2024-38051998

Кадастровый номер:

43:03:000000:200



Масштаб 1:20000

Условные обозначения:



ДОКУМЕНТ ПОДПИСАН  
ЭЛЕКТРОННОЙ ПОДПИСЬЮ

Сертификат: 00ВВ056В7401СВ38Д2В3576АСДС8425108

Владелец: ФЕДЕРАЛЬНАЯ СЛУЖБА ГОСУДАРСТВЕННОЙ

РЕГИСТРАЦИИ, КАДАСТРА И КАРТОГРАФИИ

Действителен: с 27.06.2023 по 19.09.2024

полное наименование должности

инициалы, фамилия

Земельный участок

вид объекта недвижимости

Лист № 13 раздела 3

Всего листов раздела 3: 86

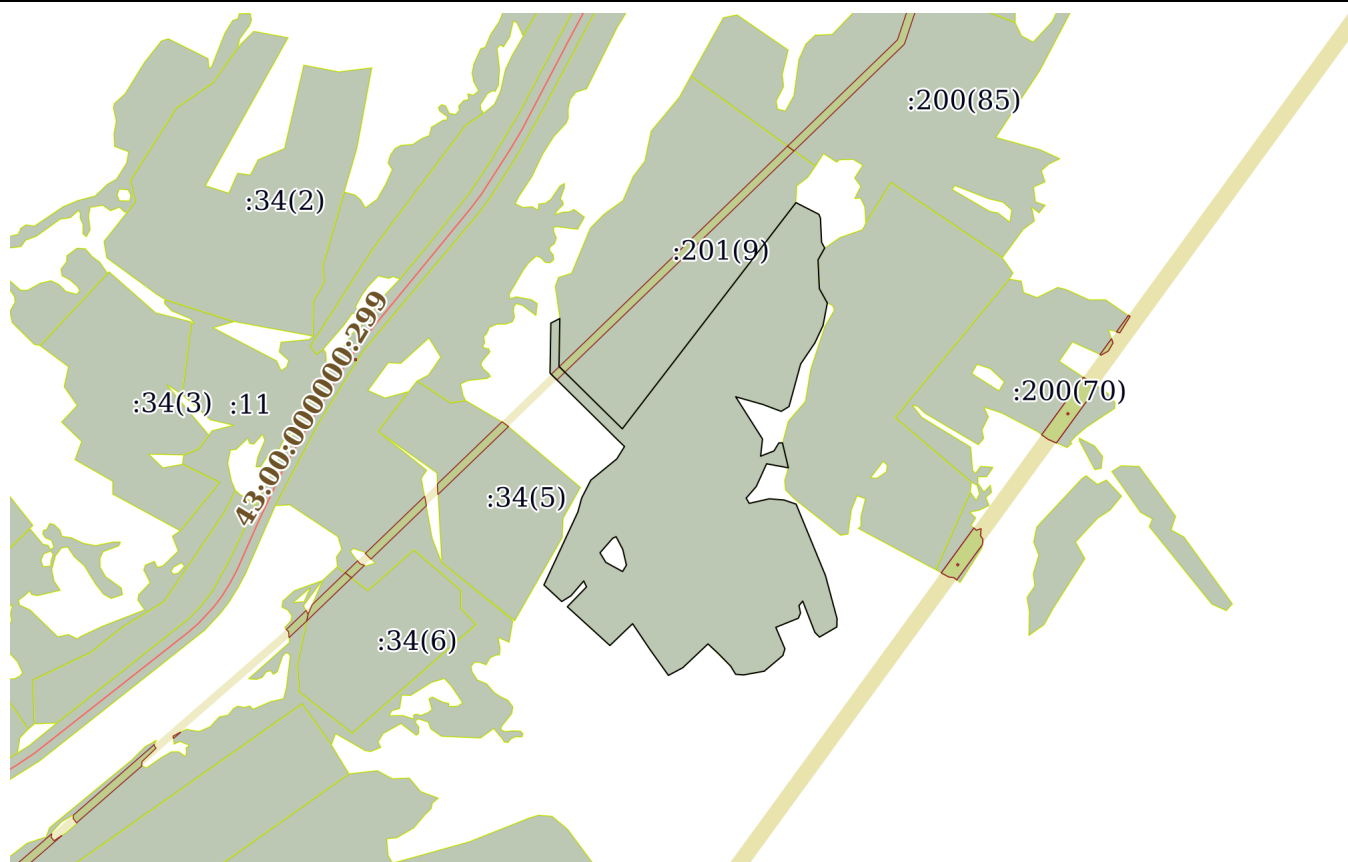
Всего разделов: 8

Всего листов выписки: 329

06.02.2024г. № КУВИ-001/2024-38051998

Кадастровый номер:

43:03:000000:200



Масштаб 1:20000

Условные обозначения:

ДОКУМЕНТ ПОДПИСАН  
ЭЛЕКТРОННОЙ ПОДПИСЬЮ

Сертификат: 00ВВ056В7401СВ38D2В3576АСDС8425108

Владелец: ФЕДЕРАЛЬНАЯ СЛУЖБА ГОСУДАРСТВЕННОЙ

РЕГИСТРАЦИИ, КАДАСТРА И КАРТОГРАФИИ

Действителен: с 27.06.2023 по 19.09.2024

полное наименование должности

инициалы, фамилия

Земельный участок

вид объекта недвижимости

Лист № 14 раздела 3

Всего листов раздела 3: 86

Всего разделов: 8

Всего листов выписки: 329

06.02.2024г. № КУВИ-001/2024-38051998

Кадастровый номер:

43:03:000000:200

:200(2)

Масштаб 1:4000

Условные обозначения:



ДОКУМЕНТ ПОДПИСАН  
ЭЛЕКТРОННОЙ ПОДПИСЬЮ

Сертификат: 00ВВ056В7401СВ38D2В3576АСDС8425108

Владелец: ФЕДЕРАЛЬНАЯ СЛУЖБА ГОСУДАРСТВЕННОЙ

РЕГИСТРАЦИИ, КАДАСТРА И КАРТОГРАФИИ

Действителен: с 27.06.2023 по 19.09.2024

полное наименование должности

инициалы, фамилия

Земельный участок

вид объекта недвижимости

Лист № 15 раздела 3

Всего листов раздела 3: 86


Всего разделов: 8

Всего листов выписки: 329

06.02.2024г. № КУВИ-001/2024-38051998

Кадастровый номер:

43:03:000000:200



Масштаб 1:300

Условные обозначения:

ДОКУМЕНТ ПОДПИСАН  
ЭЛЕКТРОННОЙ ПОДПИСЬЮ

Сертификат: 00ВВ056В7401СВ38D2В3576АСDС8425108

Владелец: ФЕДЕРАЛЬНАЯ СЛУЖБА ГОСУДАРСТВЕННОЙ  
РЕГИСТРАЦИИ, КАДАСТРА И КАРТОГРАФИИ  
Действителен: с 27.06.2023 по 19.09.2024

полное наименование должности

инициалы, фамилия

Земельный участок

вид объекта недвижимости

Лист № 16 раздела 3

Всего листов раздела 3: 86

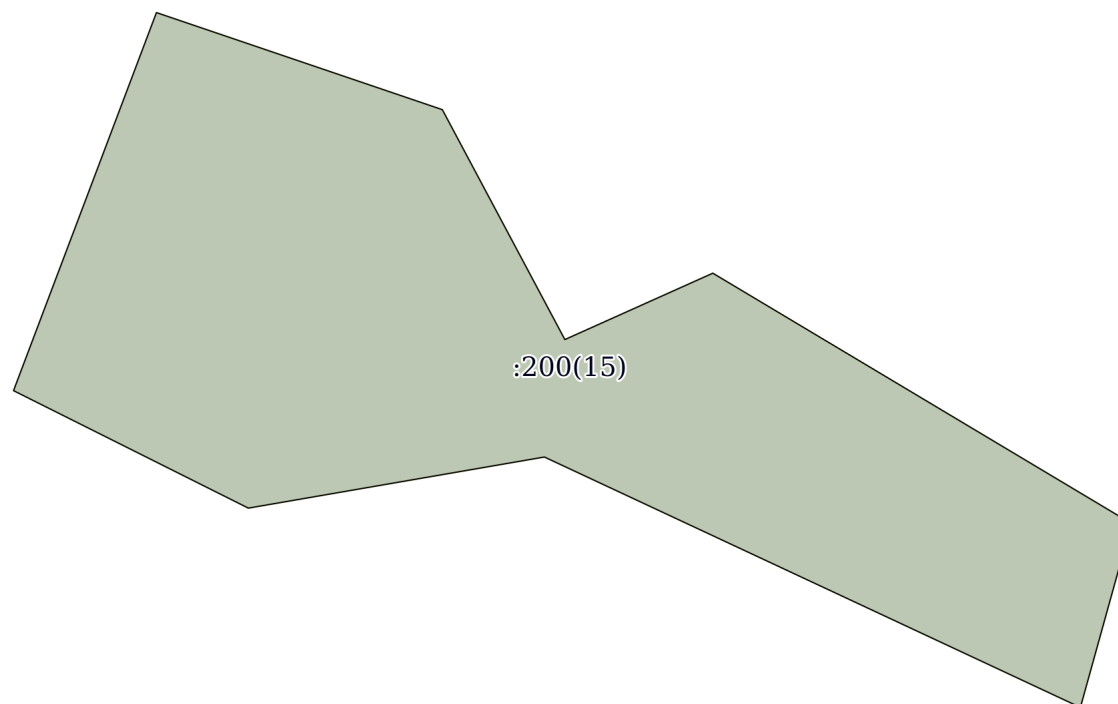
Всего разделов: 8

Всего листов выписки: 329

06.02.2024г. № КУВИ-001/2024-38051998

Кадастровый номер:

43:03:000000:200



Масштаб 1:900

Условные обозначения:

ДОКУМЕНТ ПОДПИСАН  
ЭЛЕКТРОННОЙ ПОДПИСЬЮ

Сертификат: 00ВВ056В7401СВ38Д2В3576АСДС8425108

Владелец: ФЕДЕРАЛЬНАЯ СЛУЖБА ГОСУДАРСТВЕННОЙ  
РЕГИСТРАЦИИ, КАДАСТРА И КАРТОГРАФИИ  
Действителен: с 27.06.2023 по 19.09.2024

полное наименование должности

инициалы, фамилия

Земельный участок

вид объекта недвижимости

Лист № 17 раздела 3

Всего листов раздела 3: 86


Всего разделов: 8

Всего листов выписки: 329

06.02.2024г. № КУВИ-001/2024-38051998

Кадастровый номер:

43:03:000000:200



Масштаб 1:4000

Условные обозначения:

ДОКУМЕНТ ПОДПИСАН  
ЭЛЕКТРОННОЙ ПОДПИСЬЮ

Сертификат: 00ВВ056В7401СВ38D2В3576АСDС8425108

Владелец: ФЕДЕРАЛЬНАЯ СЛУЖБА ГОСУДАРСТВЕННОЙ  
РЕГИСТРАЦИИ, КАДАСТРА И КАРТОГРАФИИ  
Действителен: с 27.06.2023 по 19.09.2024

полное наименование должности

инициалы, фамилия

Земельный участок

вид объекта недвижимости

Лист № 18 раздела 3

Всего листов раздела 3: 86

Всего разделов: 8

Всего листов выписки: 329

06.02.2024г. № КУВИ-001/2024-38051998

Кадастровый номер:

43:03:000000:200

:200(17)

Масштаб 1:2000

Условные обозначения:



ДОКУМЕНТ ПОДПИСАН  
ЭЛЕКТРОННОЙ ПОДПИСЬЮ

Сертификат: 00ВВ056В7401СВ38D2В3576АСDС8425108

Владелец: ФЕДЕРАЛЬНАЯ СЛУЖБА ГОСУДАРСТВЕННОЙ  
РЕГИСТРАЦИИ, КАДАСТРА И КАРТОГРАФИИ  
Действителен: с 27.06.2023 по 19.09.2024

полное наименование должности

инициалы, фамилия



Земельный участок

вид объекта недвижимости

Лист № 19 раздела 3

Всего листов раздела 3: 86

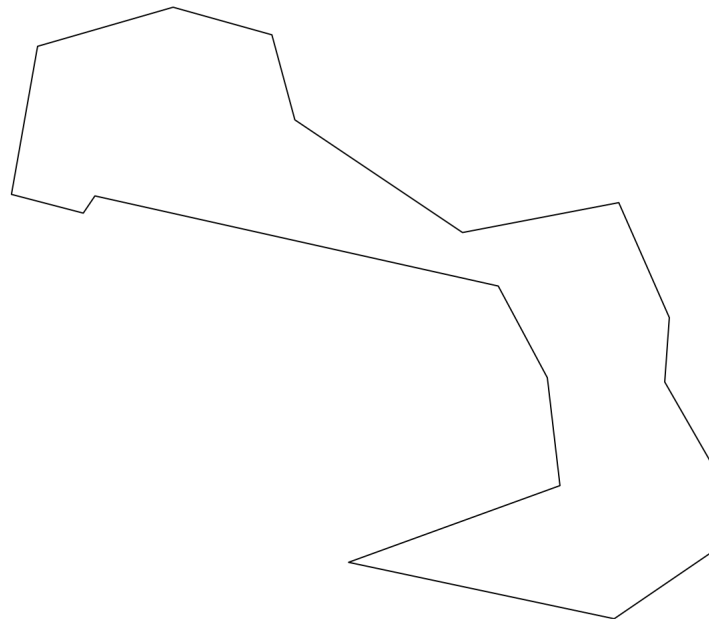
Всего разделов: 8

Всего листов выписки: 329

06.02.2024г. № КУВИ-001/2024-38051998

Кадастровый номер:

43:03:000000:200



Масштаб 1:2000

Условные обозначения:

ДОКУМЕНТ ПОДПИСАН  
ЭЛЕКТРОННОЙ ПОДПИСЬЮ

Сертификат: 00ВВ056В7401СВ38D2В3576АСDС8425108

Владелец: ФЕДЕРАЛЬНАЯ СЛУЖБА ГОСУДАРСТВЕННОЙ  
РЕГИСТРАЦИИ, КАДАСТРА И КАРТОГРАФИИ  
Действителен: с 27.06.2023 по 19.09.2024

полное наименование должности

инициалы, фамилия

Земельный участок

вид объекта недвижимости

Лист № 20 раздела 3

Всего листов раздела 3: 86

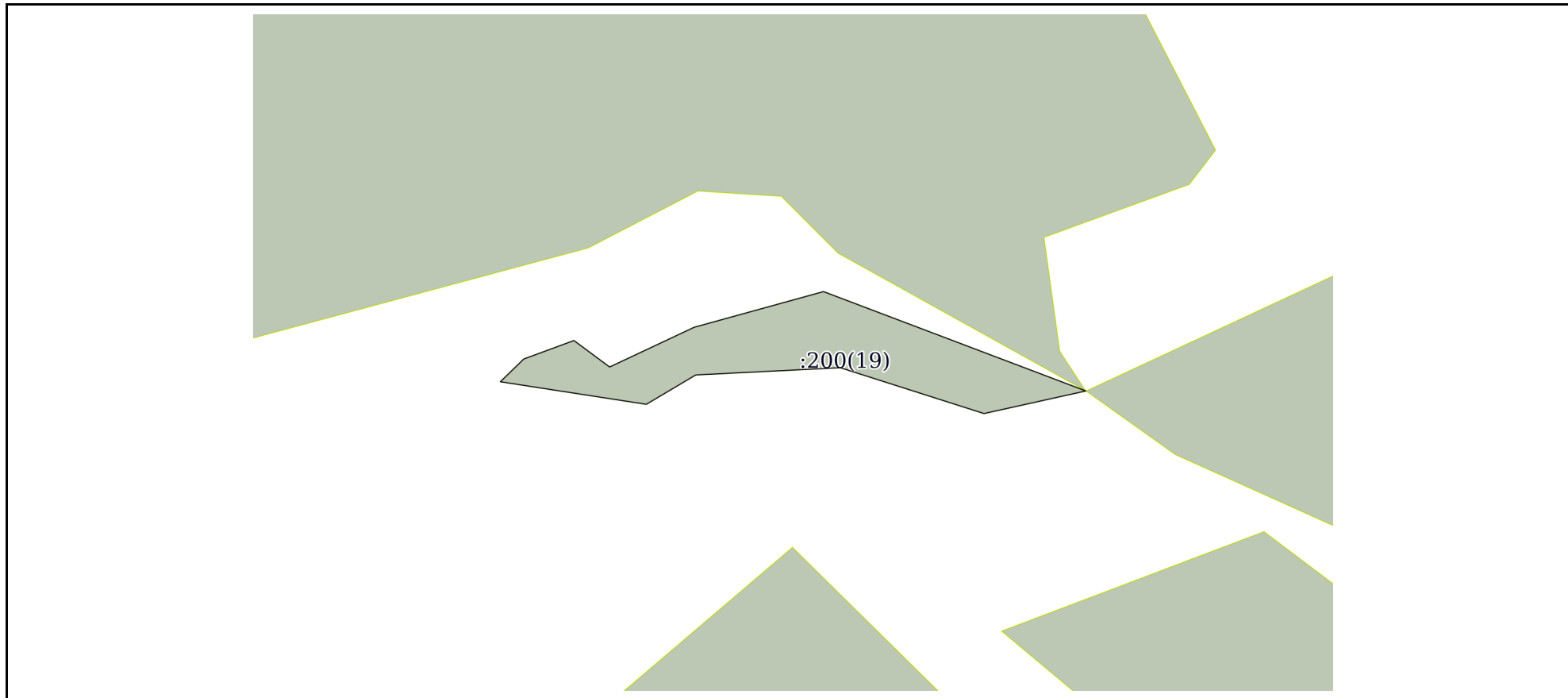
Всего разделов: 8

Всего листов выписки: 329

06.02.2024г. № КУВИ-001/2024-38051998

Кадастровый номер:

43:03:000000:200



Масштаб 1:2000

Условные обозначения:



ДОКУМЕНТ ПОДПИСАН  
ЭЛЕКТРОННОЙ ПОДПИСЬЮ

Сертификат: 00ВВ056В7401СВ38D2В3576АСDС8425108

Владелец: ФЕДЕРАЛЬНАЯ СЛУЖБА ГОСУДАРСТВЕННОЙ

РЕГИСТРАЦИИ, КАДАСТРА И КАРТОГРАФИИ

Действителен: с 27.06.2023 по 19.09.2024

полное наименование должности

инициалы, фамилия

Земельный участок

вид объекта недвижимости

Лист № 21 раздела 3

Всего листов раздела 3: 86

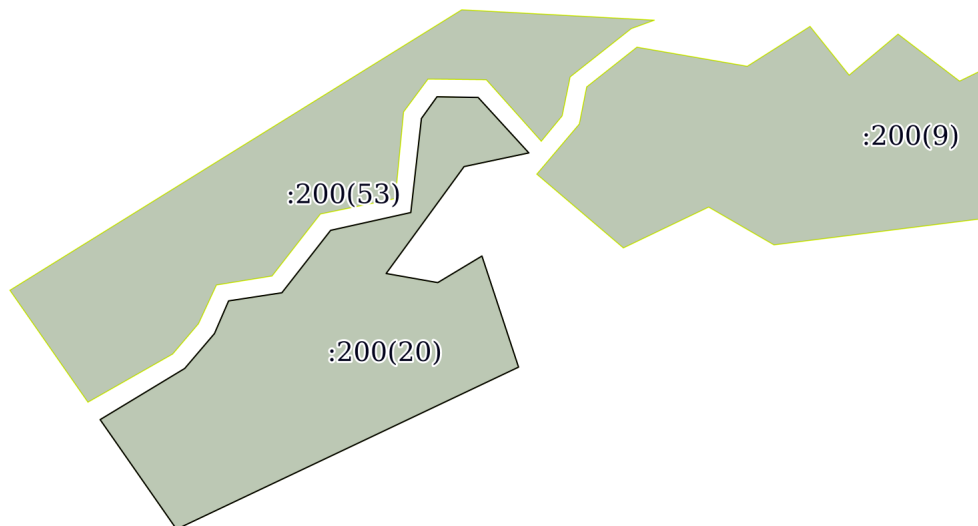
Всего разделов: 8

Всего листов выписки: 329

06.02.2024г. № КУВИ-001/2024-38051998

Кадастровый номер:

43:03:000000:200



Масштаб 1:2000

Условные обозначения:

ДОКУМЕНТ ПОДПИСАН  
ЭЛЕКТРОННОЙ ПОДПИСЬЮ

Сертификат: 00ВВ056В7401СВ38D2В3576АСDC8425108

Владелец: ФЕДЕРАЛЬНАЯ СЛУЖБА ГОСУДАРСТВЕННОЙ

РЕГИСТРАЦИИ, КАДАСТРА И КАРТОГРАФИИ

Действителен: с 27.06.2023 по 19.09.2024

полное наименование должности

инициалы, фамилия

Земельный участок

вид объекта недвижимости

Лист № 22 раздела 3

Всего листов раздела 3: 86

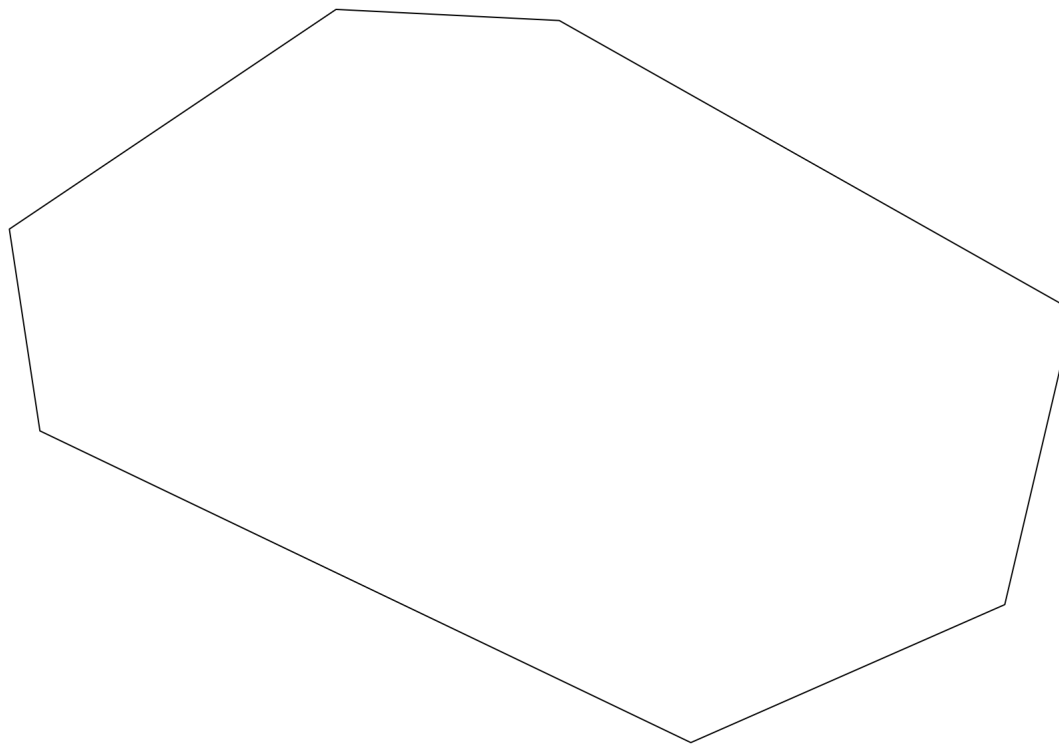
Всего разделов: 8

Всего листов выписки: 329

06.02.2024г. № КУВИ-001/2024-38051998

Кадастровый номер:

43:03:000000:200



Масштаб 1:900

Условные обозначения:

ДОКУМЕНТ ПОДПИСАН  
ЭЛЕКТРОННОЙ ПОДПИСЬЮ

Сертификат: 00ВВ056В7401СВ38D2В3576АСDС8425108

Владелец: ФЕДЕРАЛЬНАЯ СЛУЖБА ГОСУДАРСТВЕННОЙ  
РЕГИСТРАЦИИ, КАДАСТРА И КАРТОГРАФИИ  
Действителен: с 27.06.2023 по 19.09.2024

полное наименование должности

инициалы, фамилия

Земельный участок

вид объекта недвижимости

Лист № 23 раздела 3

Всего листов раздела 3: 86

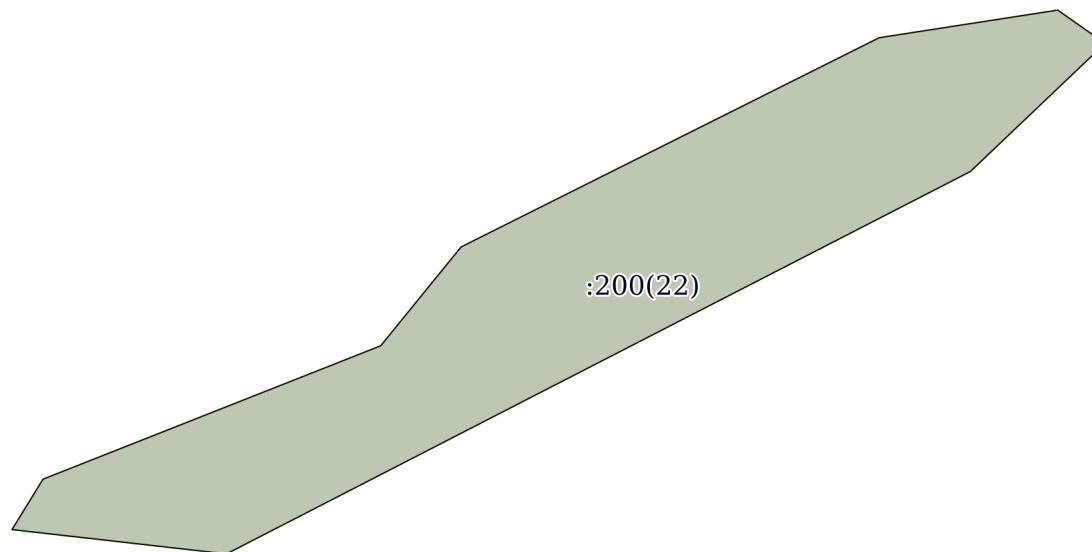
Всего разделов: 8

Всего листов выписки: 329

06.02.2024г. № КУВИ-001/2024-38051998

Кадастровый номер:

43:03:000000:200



Масштаб 1:2000

Условные обозначения:

ДОКУМЕНТ ПОДПИСАН  
ЭЛЕКТРОННОЙ ПОДПИСЬЮ

Сертификат: 00ВВ056В7401СВ38D2В3576АСDС8425108

Владелец: ФЕДЕРАЛЬНАЯ СЛУЖБА ГОСУДАРСТВЕННОЙ  
РЕГИСТРАЦИИ, КАДАСТРА И КАРТОГРАФИИ  
Действителен: с 27.06.2023 по 19.09.2024

полное наименование должности

инициалы, фамилия

Земельный участок

вид объекта недвижимости

Лист № 24 раздела 3

Всего листов раздела 3: 86

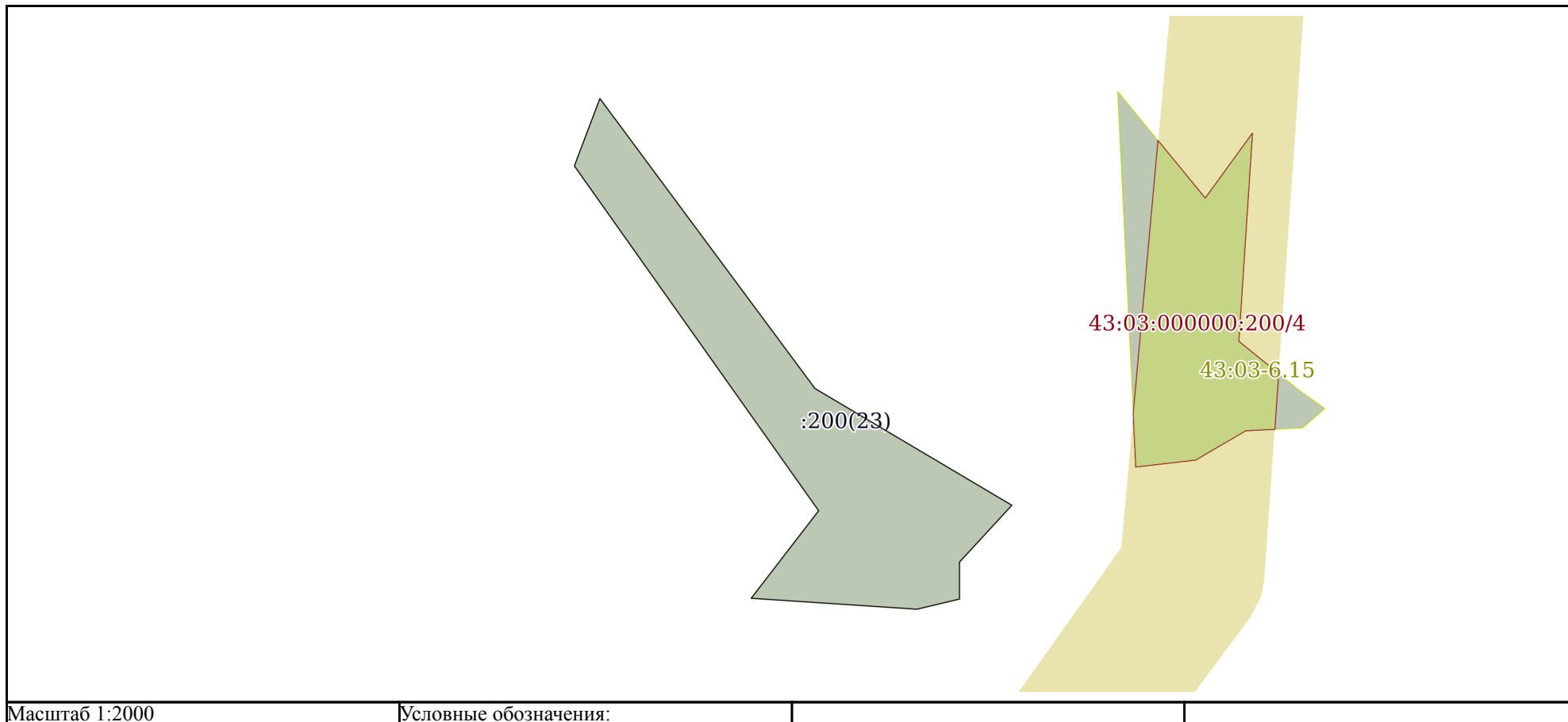
Всего разделов: 8

Всего листов выписки: 329

06.02.2024г. № КУВИ-001/2024-38051998

Кадастровый номер:

43:03:000000:200



ДОКУМЕНТ ПОДПИСАН  
ЭЛЕКТРОННОЙ ПОДПИСЬЮ

Сертификат: 00ВВ056В7401СВ38D2В3576АСDC8425108

Владелец: ФЕДЕРАЛЬНАЯ СЛУЖБА ГОСУДАРСТВЕННОЙ

РЕГИСТРАЦИИ, КАДАСТРА И КАРТОГРАФИИ

Действителен: с 27.06.2023 по 19.09.2024

полное наименование должности

инициалы, фамилия

Земельный участок

вид объекта недвижимости

Лист № 25 раздела 3

Всего листов раздела 3: 86

Всего разделов: 8

Всего листов выписки: 329

06.02.2024г. № КУВИ-001/2024-38051998

Кадастровый номер:

43:03:000000:200



Масштаб 1:4000

Условные обозначения:

ДОКУМЕНТ ПОДПИСАН  
ЭЛЕКТРОННОЙ ПОДПИСЬЮ

Сертификат: 00ВВ056В7401СВ38D2В3576АСDC8425108

Владелец: ФЕДЕРАЛЬНАЯ СЛУЖБА ГОСУДАРСТВЕННОЙ

РЕГИСТРАЦИИ, КАДАСТРА И КАРТОГРАФИИ

Действителен: с 27.06.2023 по 19.09.2024

полное наименование должности

инициалы, фамилия

Земельный участок

вид объекта недвижимости

Лист № 26 раздела 3

Всего листов раздела 3: 86

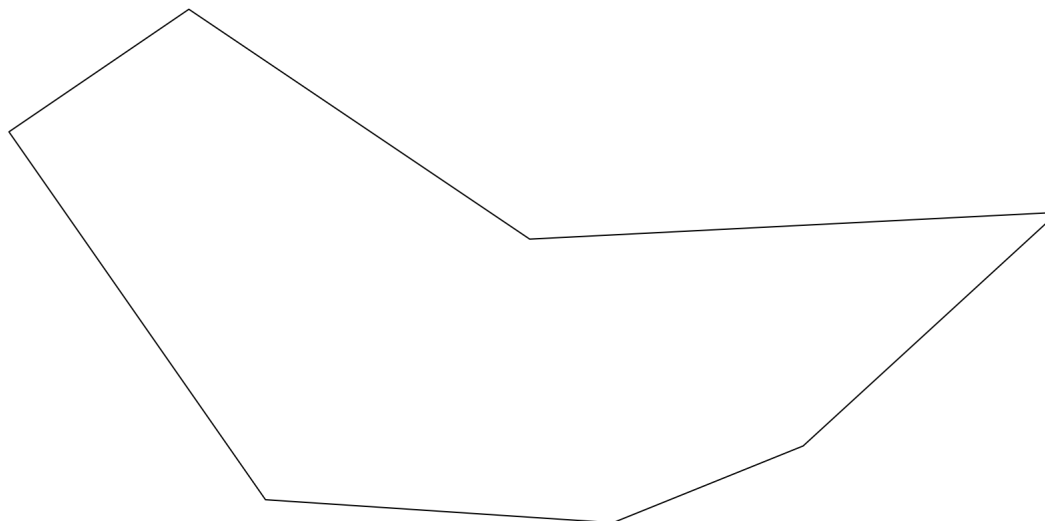
Всего разделов: 8

Всего листов выписки: 329

06.02.2024г. № КУВИ-001/2024-38051998

Кадастровый номер:

43:03:000000:200



Масштаб 1:600

Условные обозначения:

ДОКУМЕНТ ПОДПИСАН  
ЭЛЕКТРОННОЙ ПОДПИСЬЮ

Сертификат: 00ВВ056В7401СВ38D2В3576АСDС8425108

Владелец: ФЕДЕРАЛЬНАЯ СЛУЖБА ГОСУДАРСТВЕННОЙ  
РЕГИСТРАЦИИ, КАДАСТРА И КАРТОГРАФИИ  
Действителен: с 27.06.2023 по 19.09.2024

полное наименование должности

инициалы, фамилия



Земельный участок

вид объекта недвижимости

Лист № 27 раздела 3

Всего листов раздела 3: 86

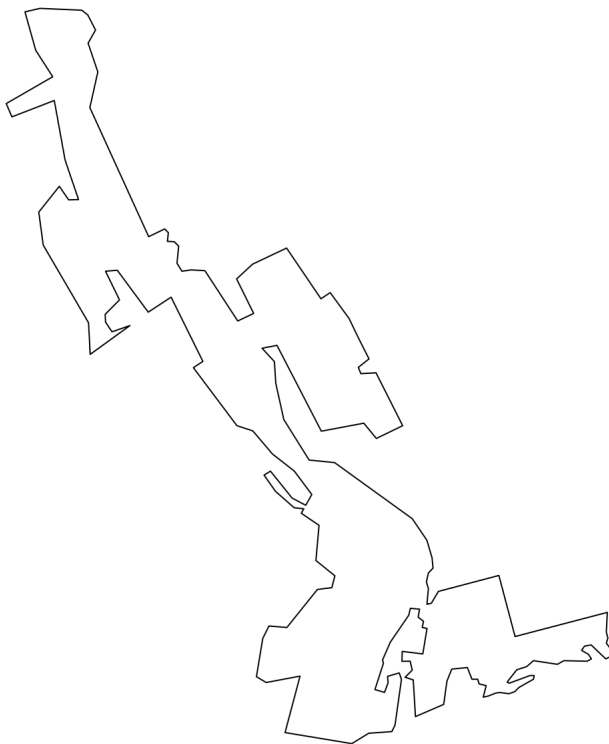
Всего разделов: 8

Всего листов выписки: 329

06.02.2024г. № КУВИ-001/2024-38051998

Кадастровый номер:

43:03:000000:200



Масштаб 1:20000

Условные обозначения:

ДОКУМЕНТ ПОДПИСАН  
ЭЛЕКТРОННОЙ ПОДПИСЬЮ

Сертификат: 00ВВ056В7401СВ38D2В3576АСDС8425108

Владелец: ФЕДЕРАЛЬНАЯ СЛУЖБА ГОСУДАРСТВЕННОЙ

РЕГИСТРАЦИИ, КАДАСТРА И КАРТОГРАФИИ

Действителен: с 27.06.2023 по 19.09.2024

полное наименование должности

инициалы, фамилия

Земельный участок

вид объекта недвижимости

Лист № 28 раздела 3

Всего листов раздела 3: 86

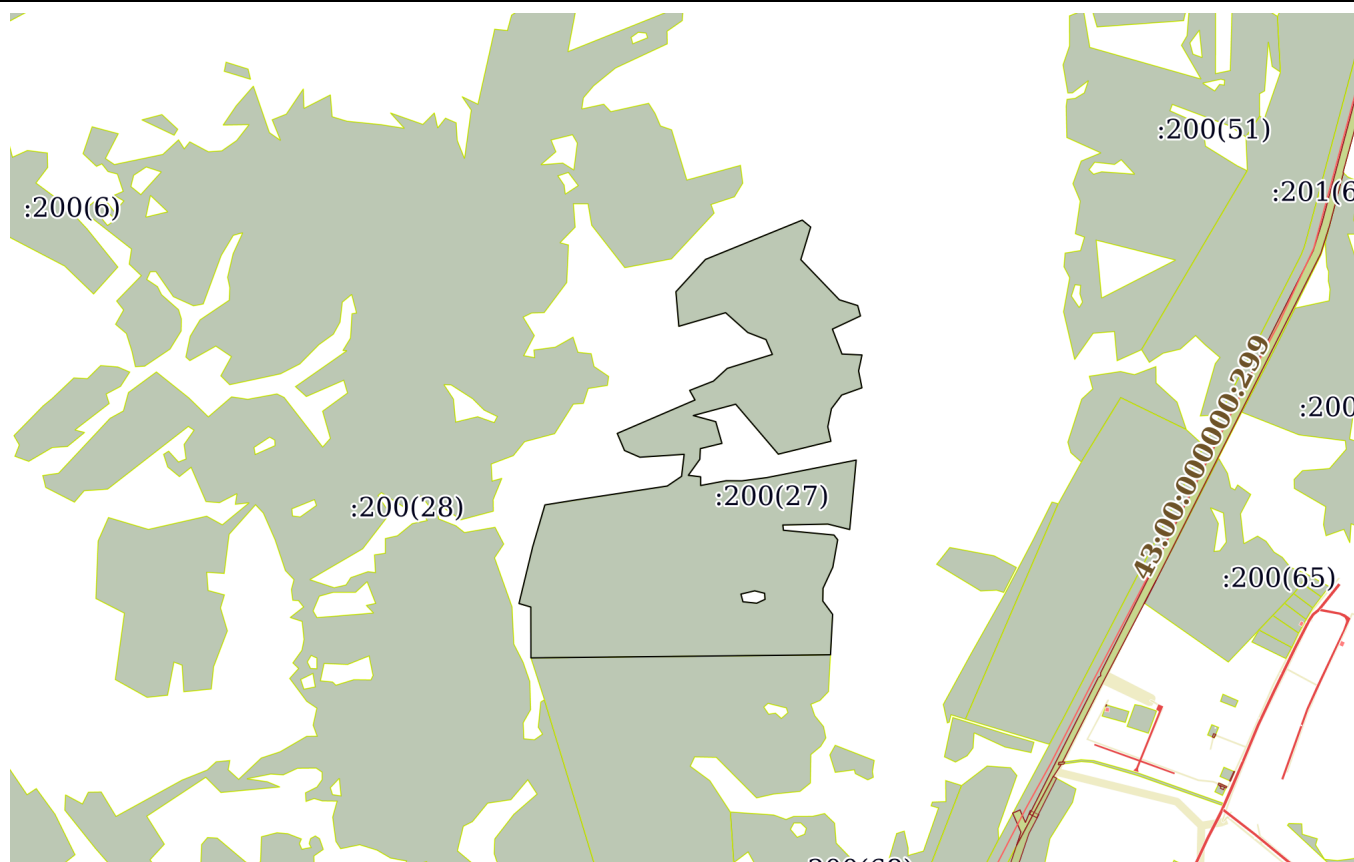
Всего разделов: 8

Всего листов выписки: 329

06.02.2024г. № КУВИ-001/2024-38051998

Кадастровый номер:

43:03:000000:200



Масштаб 1:20000

Условные обозначения:



ДОКУМЕНТ ПОДПИСАН  
ЭЛЕКТРОННОЙ ПОДПИСЬЮ

Сертификат: 00ВВ056В7401СВ38D2В3576АСDС8425108

Владелец: ФЕДЕРАЛЬНАЯ СЛУЖБА ГОСУДАРСТВЕННОЙ  
РЕГИСТРАЦИИ, КАДАСТРА И КАРТОГРАФИИ  
Действителен: с 27.06.2023 по 19.09.2024

полное наименование должности

инициалы, фамилия

Земельный участок

вид объекта недвижимости

Лист № 29 раздела 3

Всего листов раздела 3: 86

Всего разделов: 8

Всего листов выписки: 329

06.02.2024г. № КУВИ-001/2024-38051998

Кадастровый номер:

43:03:000000:200



Масштаб 1:40000

Условные обозначения:

ДОКУМЕНТ ПОДПИСАН  
ЭЛЕКТРОННОЙ ПОДПИСЬЮ

Сертификат: 00ВВ056В7401СВ38D2В3576АСDС8425108

Владелец: ФЕДЕРАЛЬНАЯ СЛУЖБА ГОСУДАРСТВЕННОЙ

РЕГИСТРАЦИИ, КАДАСТРА И КАРТОГРАФИИ

Действителен: с 27.06.2023 по 19.09.2024

полное наименование должности

инициалы, фамилия

Земельный участок

вид объекта недвижимости

Лист № 30 раздела 3

Всего листов раздела 3: 86

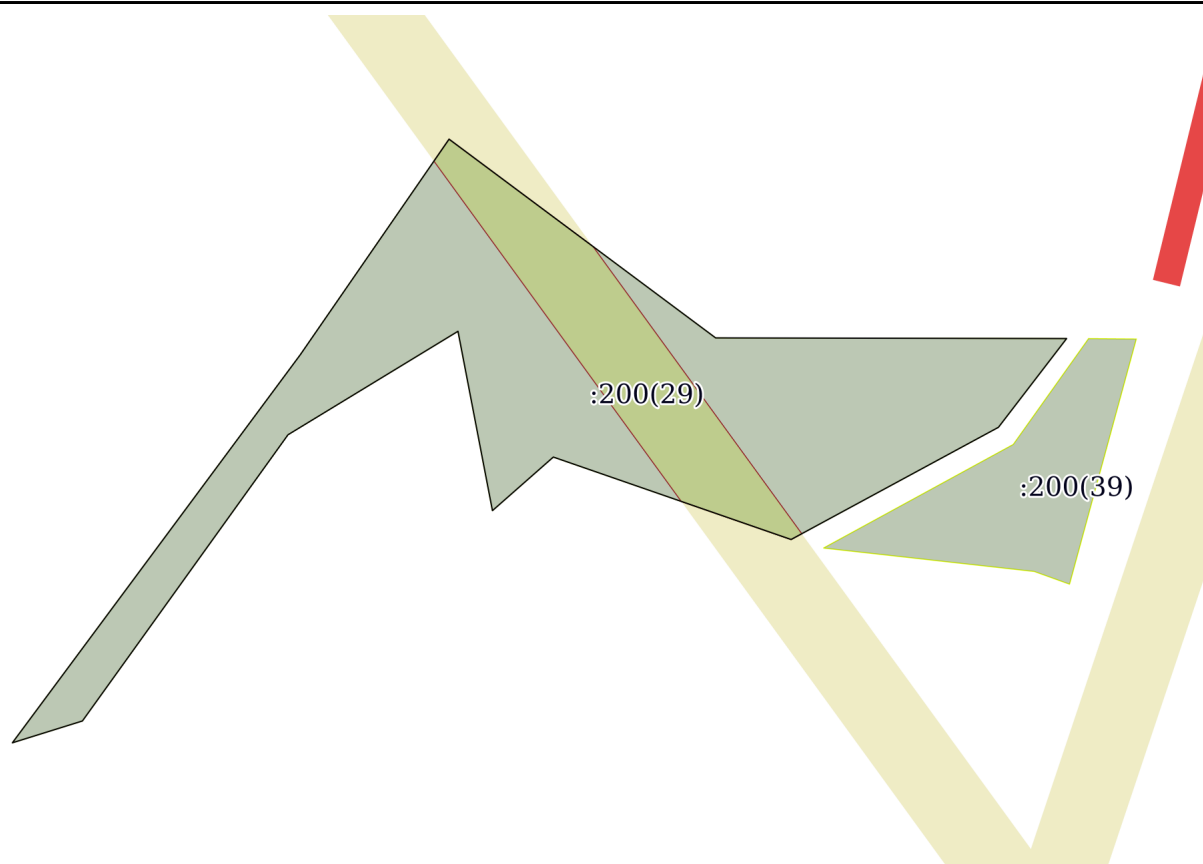
Всего разделов: 8

Всего листов выписки: 329

06.02.2024г. № КУВИ-001/2024-38051998

Кадастровый номер:

43:03:000000:200



Масштаб 1:2000

Условные обозначения:



ДОКУМЕНТ ПОДПИСАН  
ЭЛЕКТРОННОЙ ПОДПИСЬЮ

Сертификат: 00ВВ056В7401СВ38Д2В3576АСДС8425108

Владелец: ФЕДЕРАЛЬНАЯ СЛУЖБА ГОСУДАРСТВЕННОЙ

РЕГИСТРАЦИИ, КАДАСТРА И КАРТОГРАФИИ

Действителен: с 27.06.2023 по 19.09.2024

полное наименование должности

инициалы, фамилия

Земельный участок

вид объекта недвижимости

Лист № 31 раздела 3

Всего листов раздела 3: 86

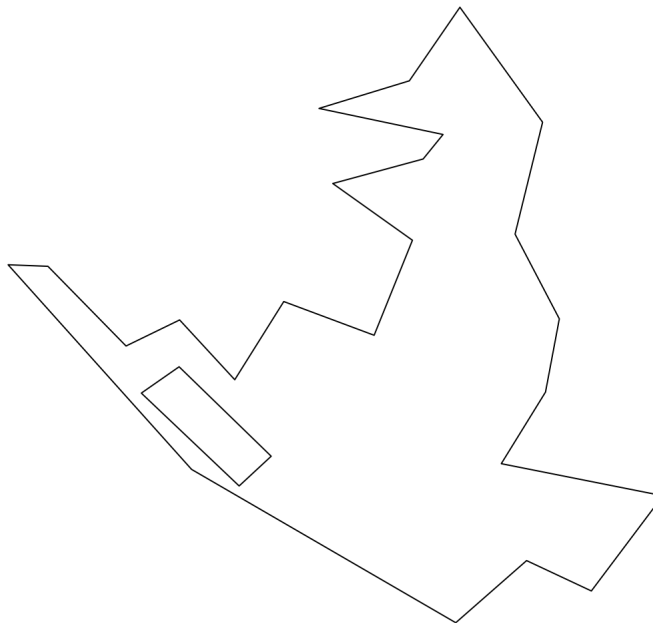
Всего разделов: 8

Всего листов выписки: 329

06.02.2024г. № КУВИ-001/2024-38051998

Кадастровый номер:

43:03:000000:200



Масштаб 1:3000

Условные обозначения:

ДОКУМЕНТ ПОДПИСАН  
ЭЛЕКТРОННОЙ ПОДПИСЬЮ

Сертификат: 00ВВ056В7401СВ38D2В3576АСDC8425108

Владелец: ФЕДЕРАЛЬНАЯ СЛУЖБА ГОСУДАРСТВЕННОЙ  
РЕГИСТРАЦИИ, КАДАСТРА И КАРТОГРАФИИ  
Действителен: с 27.06.2023 по 19.09.2024

полное наименование должности

инициалы, фамилия

Земельный участок

вид объекта недвижимости

Лист № 32 раздела 3

Всего листов раздела 3: 86

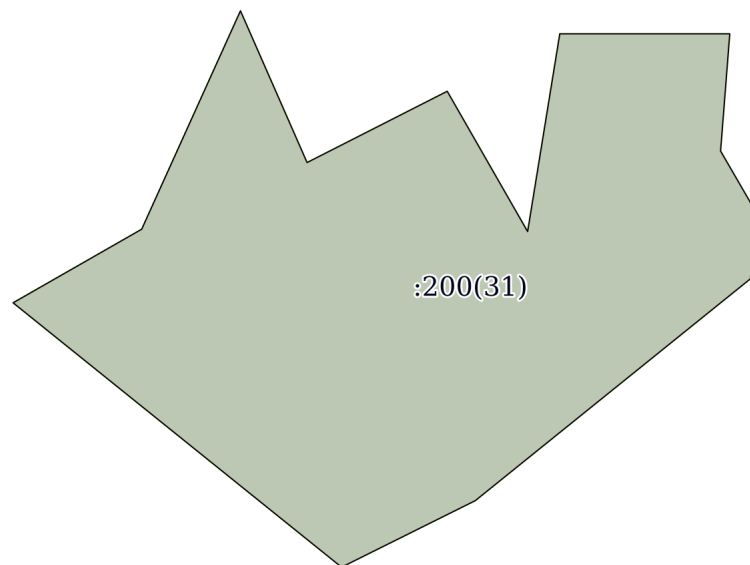
Всего разделов: 8

Всего листов выписки: 329

06.02.2024г. № КУВИ-001/2024-38051998

Кадастровый номер:

43:03:000000:200



Масштаб 1:2000

Условные обозначения:

ДОКУМЕНТ ПОДПИСАН  
ЭЛЕКТРОННОЙ ПОДПИСЬЮ

Сертификат: 00ВВ056В7401СВ38D2В3576АСDC8425108

Владелец: ФЕДЕРАЛЬНАЯ СЛУЖБА ГОСУДАРСТВЕННОЙ  
РЕГИСТРАЦИИ, КАДАСТРА И КАРТОГРАФИИ  
Действителен: с 27.06.2023 по 19.09.2024

полное наименование должности

инициалы, фамилия

Земельный участок

вид объекта недвижимости

Лист № 33 раздела 3

Всего листов раздела 3: 86

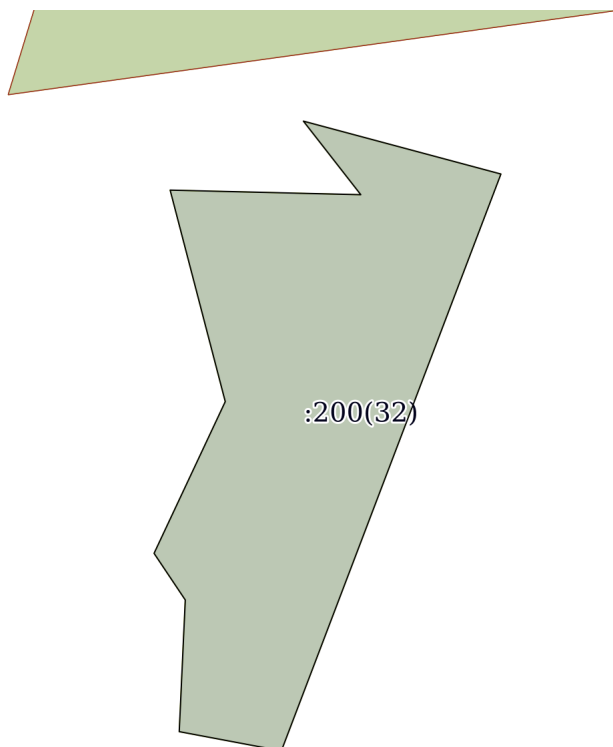
Всего разделов: 8

Всего листов выписки: 329

06.02.2024г. № КУВИ-001/2024-38051998

Кадастровый номер:

43:03:000000:200



Масштаб 1:2000

Условные обозначения:

ДОКУМЕНТ ПОДПИСАН  
ЭЛЕКТРОННОЙ ПОДПИСЬЮ

Сертификат: 00ВВ056В7401СВ38D2В3576АСDС8425108

Владелец: ФЕДЕРАЛЬНАЯ СЛУЖБА ГОСУДАРСТВЕННОЙ

РЕГИСТРАЦИИ, КАДАСТРА И КАРТОГРАФИИ

Действителен: с 27.06.2023 по 19.09.2024

полное наименование должности

инициалы, фамилия

Земельный участок

вид объекта недвижимости

Лист № 34 раздела 3

Всего листов раздела 3: 86

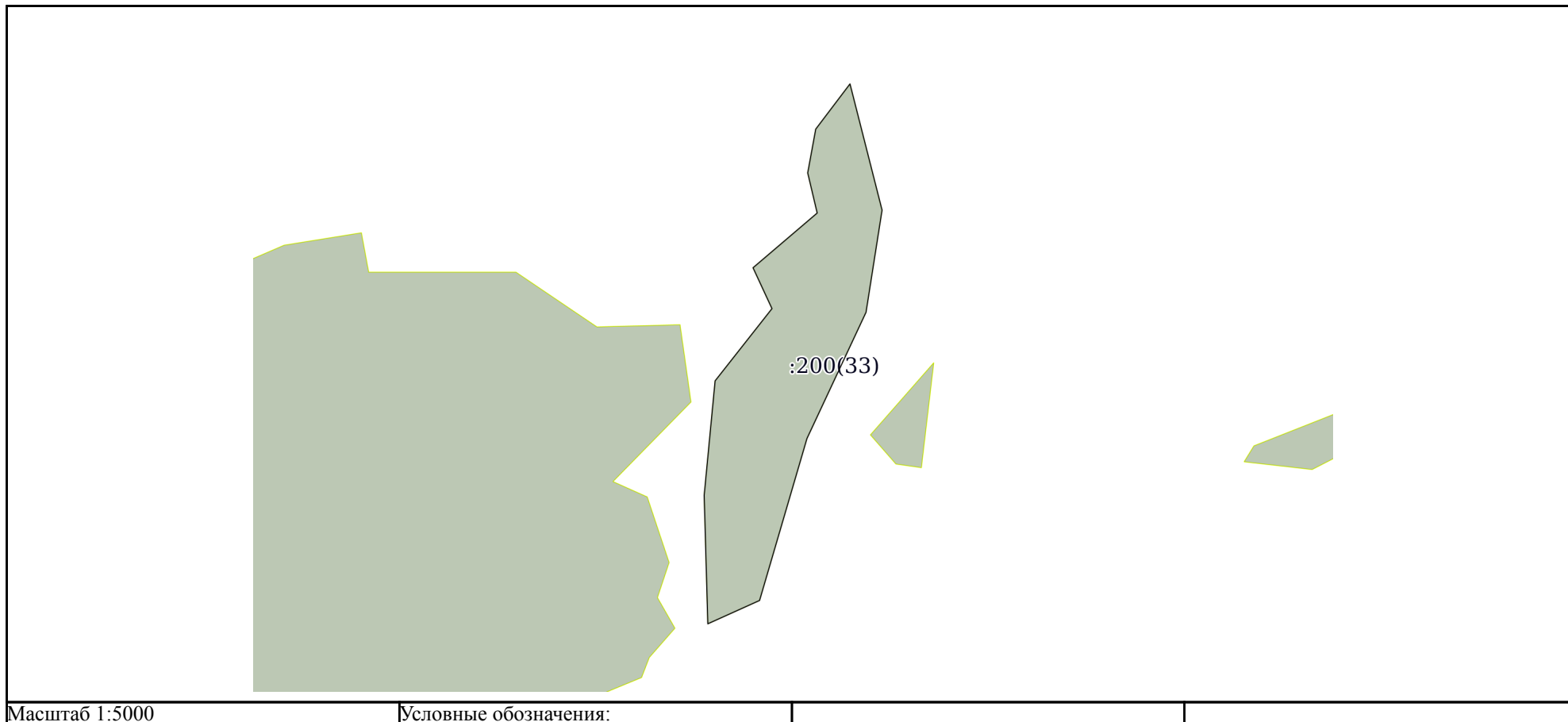
Всего разделов: 8

Всего листов выписки: 329

06.02.2024г. № КУВИ-001/2024-38051998

Кадастровый номер:

43:03:000000:200



Масштаб 1:5000

Условные обозначения:



ДОКУМЕНТ ПОДПИСАН  
ЭЛЕКТРОННОЙ ПОДПИСЬЮ

Сертификат: 00ВВ056В7401СВ38D2В3576АСDC8425108

Владелец: ФЕДЕРАЛЬНАЯ СЛУЖБА ГОСУДАРСТВЕННОЙ

РЕГИСТРАЦИИ, КАДАСТРА И КАРТОГРАФИИ

Действителен: с 27.06.2023 по 19.09.2024

полное наименование должности

инициалы, фамилия



Земельный участок

вид объекта недвижимости

Лист № 35 раздела 3

Всего листов раздела 3: 86

Всего разделов: 8

Всего листов выписки: 329

06.02.2024г. № КУВИ-001/2024-38051998

Кадастровый номер:

43:03:000000:200

:200(34)

Масштаб 1:2000

Условные обозначения:



ДОКУМЕНТ ПОДПИСАН  
ЭЛЕКТРОННОЙ ПОДПИСЬЮ

Сертификат: 00ВВ056В7401СВ38D2В3576АСDС8425108

Владелец: ФЕДЕРАЛЬНАЯ СЛУЖБА ГОСУДАРСТВЕННОЙ

РЕГИСТРАЦИИ, КАДАСТРА И КАРТОГРАФИИ

Действителен: с 27.06.2023 по 19.09.2024

полное наименование должности

инициалы, фамилия

Земельный участок

вид объекта недвижимости

Лист № 36 раздела 3

Всего листов раздела 3: 86

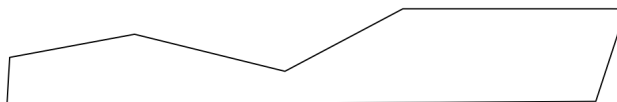
Всего разделов: 8

Всего листов выписки: 329

06.02.2024г. № КУВИ-001/2024-38051998

Кадастровый номер:

43:03:000000:200



Масштаб 1:2000

Условные обозначения:

ДОКУМЕНТ ПОДПИСАН  
ЭЛЕКТРОННОЙ ПОДПИСЬЮ

Сертификат: 00ВВ056В7401СВ38D2В3576АСDC8425108

Владелец: ФЕДЕРАЛЬНАЯ СЛУЖБА ГОСУДАРСТВЕННОЙ

РЕГИСТРАЦИИ, КАДАСТРА И КАРТОГРАФИИ

Действителен: с 27.06.2023 по 19.09.2024

полное наименование должности

инициалы, фамилия

Земельный участок

вид объекта недвижимости

Лист № 37 раздела 3

Всего листов раздела 3: 86


Всего разделов: 8

Всего листов выписки: 329

06.02.2024г. № КУВИ-001/2024-38051998

Кадастровый номер:

43:03:000000:200



Масштаб 1:3000

Условные обозначения:

ДОКУМЕНТ ПОДПИСАН  
ЭЛЕКТРОННОЙ ПОДПИСЬЮ

Сертификат: 00ВВ056В7401СВ38D2В3576АСDС8425108

Владелец: ФЕДЕРАЛЬНАЯ СЛУЖБА ГОСУДАРСТВЕННОЙ

РЕГИСТРАЦИИ, КАДАСТРА И КАРТОГРАФИИ

Действителен: с 27.06.2023 по 19.09.2024

полное наименование должности

инициалы, фамилия

Земельный участок

вид объекта недвижимости

Лист № 38 раздела 3

Всего листов раздела 3: 86

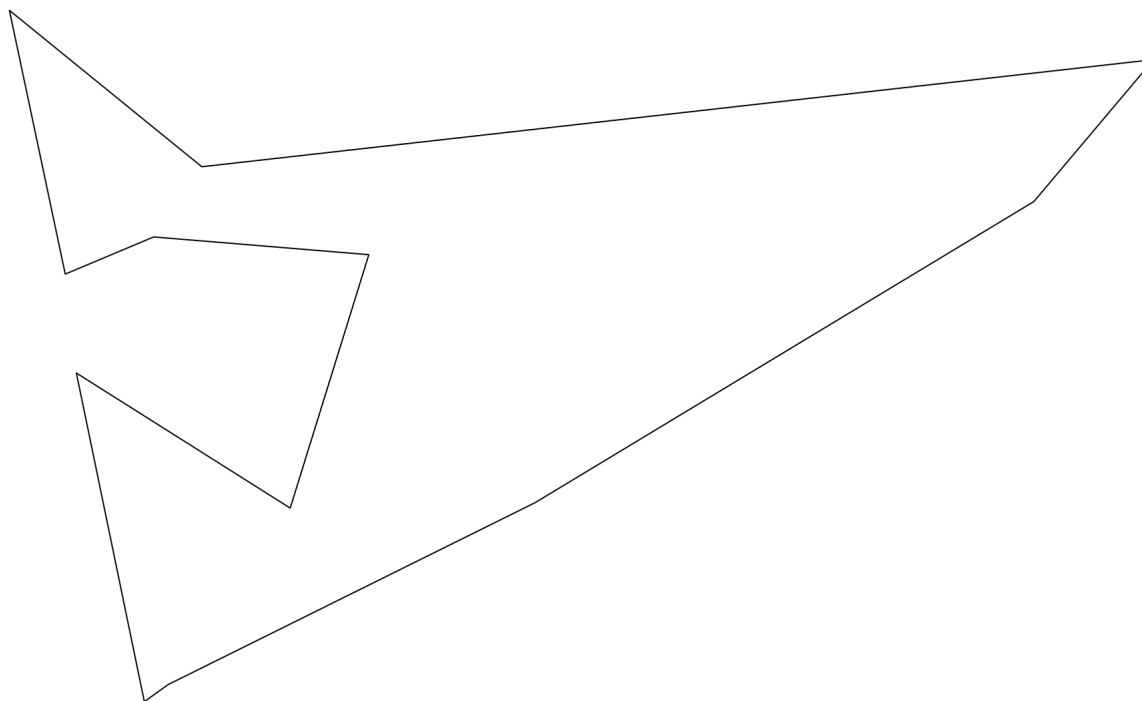
Всего разделов: 8

Всего листов выписки: 329

06.02.2024г. № КУВИ-001/2024-38051998

Кадастровый номер:

43:03:000000:200



Масштаб 1:800

Условные обозначения:

ДОКУМЕНТ ПОДПИСАН  
ЭЛЕКТРОННОЙ ПОДПИСЬЮ

Сертификат: 00ВВ056В7401СВ38D2В3576АСDС8425108

Владелец: ФЕДЕРАЛЬНАЯ СЛУЖБА ГОСУДАРСТВЕННОЙ

РЕГИСТРАЦИИ, КАДАСТРА И КАРТОГРАФИИ

Действителен: с 27.06.2023 по 19.09.2024

полное наименование должности

инициалы, фамилия

Земельный участок

вид объекта недвижимости

Лист № 39 раздела 3

Всего листов раздела 3: 86

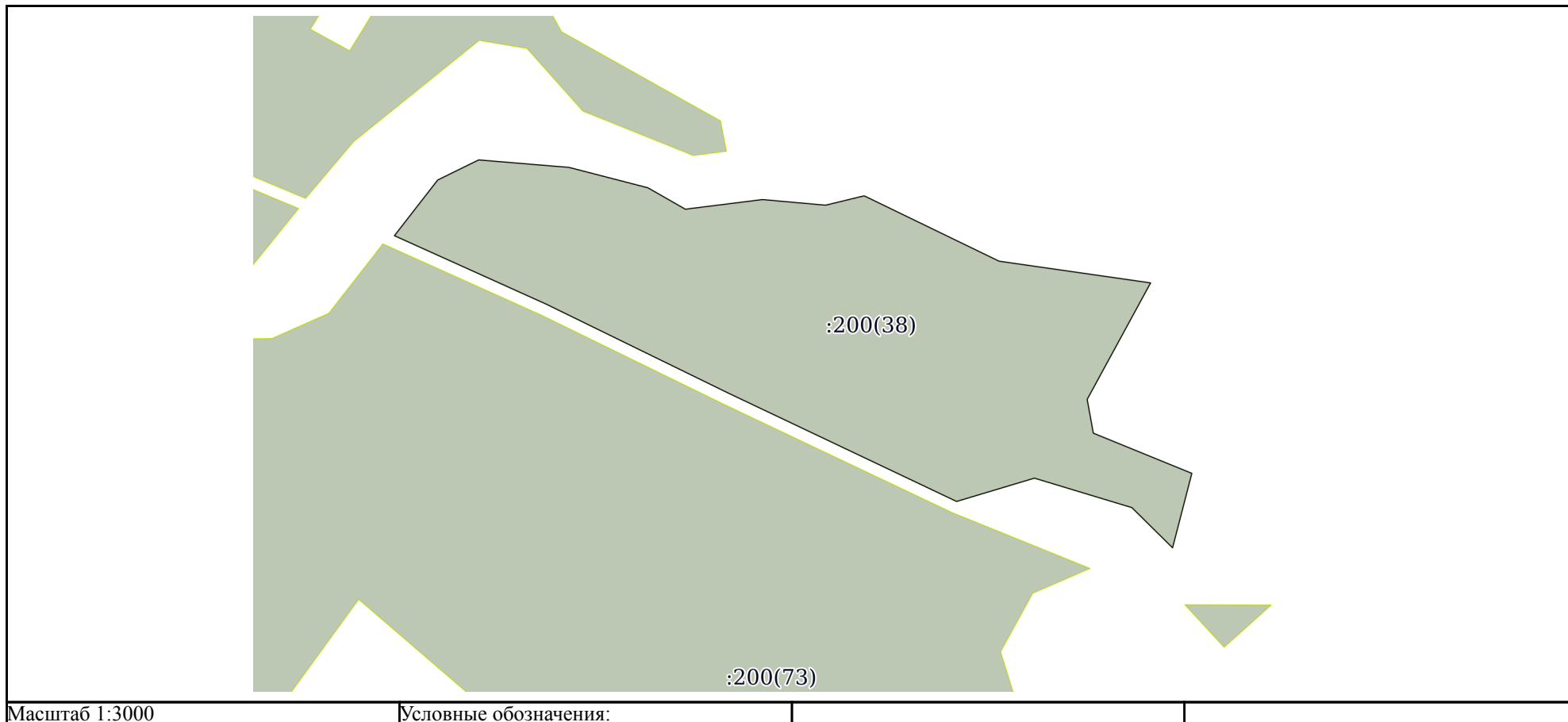
Всего разделов: 8

Всего листов выписки: 329

06.02.2024г. № КУВИ-001/2024-38051998

Кадастровый номер:

43:03:000000:200



ДОКУМЕНТ ПОДПИСАН  
ЭЛЕКТРОННОЙ ПОДПИСЬЮ

Сертификат: 00ВВ056В7401СВ38D2В3576АСDС8425108

Владелец: ФЕДЕРАЛЬНАЯ СЛУЖБА ГОСУДАРСТВЕННОЙ

РЕГИСТРАЦИИ, КАДАСТРА И КАРТОГРАФИИ

Действителен: с 27.06.2023 по 19.09.2024

полное наименование должности

инициалы, фамилия

Земельный участок

вид объекта недвижимости

Лист № 40 раздела 3

Всего листов раздела 3: 86

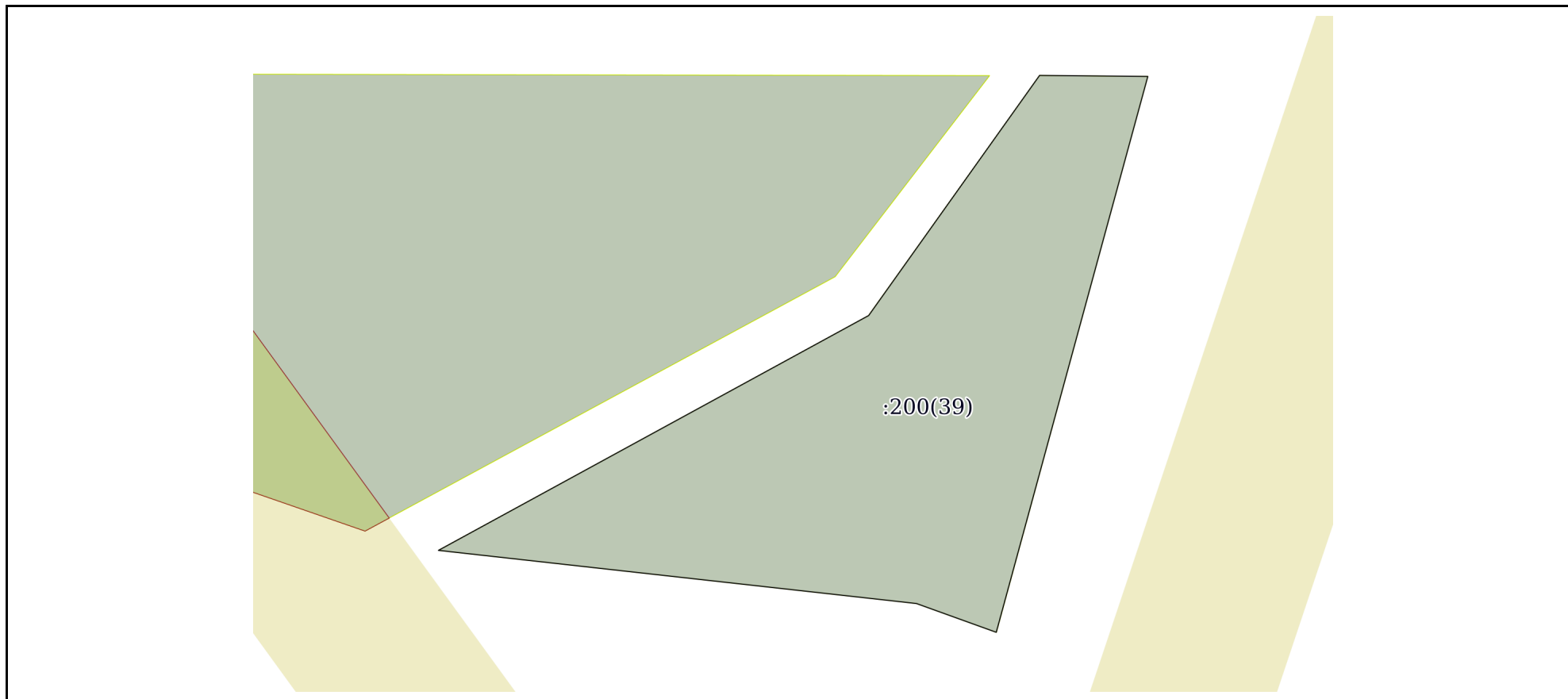
Всего разделов: 8

Всего листов выписки: 329

06.02.2024г. № КУВИ-001/2024-38051998

Кадастровый номер:

43:03:000000:200



Масштаб 1:700

Условные обозначения:

ДОКУМЕНТ ПОДПИСАН  
ЭЛЕКТРОННОЙ ПОДПИСЬЮ

Сертификат: 00ВВ056В7401СВ38D2В3576АСDС8425108

Владелец: ФЕДЕРАЛЬНАЯ СЛУЖБА ГОСУДАРСТВЕННОЙ  
РЕГИСТРАЦИИ, КАДАСТРА И КАРТОГРАФИИ  
Действителен: с 27.06.2023 по 19.09.2024

полное наименование должности

инициалы, фамилия

Земельный участок

вид объекта недвижимости

Лист № 41 раздела 3

Всего листов раздела 3: 86

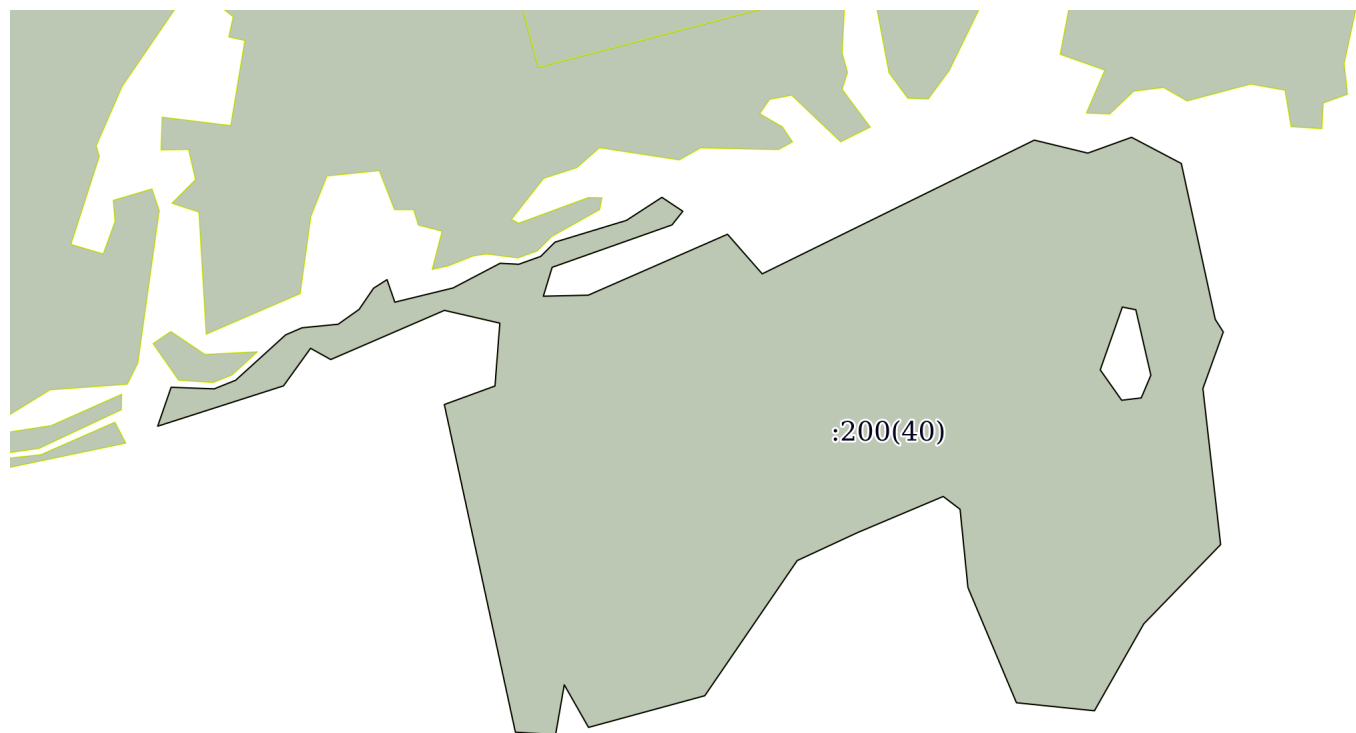
Всего разделов: 8

Всего листов выписки: 329

06.02.2024г. № КУВИ-001/2024-38051998

Кадастровый номер:

43:03:000000:200



Масштаб 1:6000

Условные обозначения:

ДОКУМЕНТ ПОДПИСАН  
ЭЛЕКТРОННОЙ ПОДПИСЬЮ

Сертификат: 00ВВ056В7401СВ38D2В3576АСDC8425108

Владелец: ФЕДЕРАЛЬНАЯ СЛУЖБА ГОСУДАРСТВЕННОЙ

РЕГИСТРАЦИИ, КАДАСТРА И КАРТОГРАФИИ

Действителен: с 27.06.2023 по 19.09.2024

полное наименование должности

инициалы, фамилия

Земельный участок

вид объекта недвижимости

Лист № 42 раздела 3

Всего листов раздела 3: 86

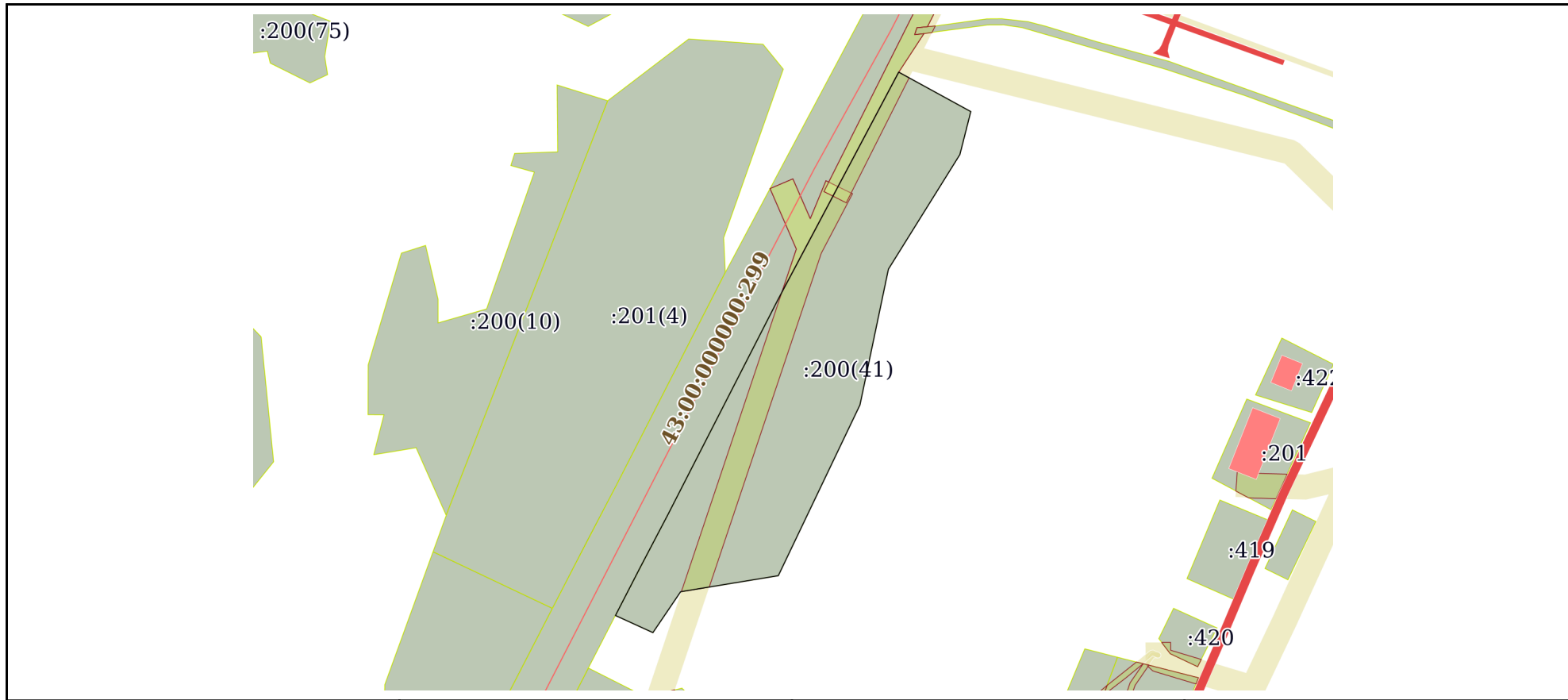
Всего разделов: 8

Всего листов выписки: 329

06.02.2024г. № КУВИ-001/2024-38051998

Кадастровый номер:

43:03:000000:200



Масштаб 1:5000

Условные обозначения:



ДОКУМЕНТ ПОДПИСАН  
ЭЛЕКТРОННОЙ ПОДПИСЬЮ

Сертификат: 00ВВ056В7401СВ38D2В3576АСDC8425108

Владелец: ФЕДЕРАЛЬНАЯ СЛУЖБА ГОСУДАРСТВЕННОЙ  
РЕГИСТРАЦИИ, КАДАСТРА И КАРТОГРАФИИ  
Действителен: с 27.06.2023 по 19.09.2024

полное наименование должности

инициалы, фамилия



Земельный участок

вид объекта недвижимости

Лист № 43 раздела 3

Всего листов раздела 3: 86

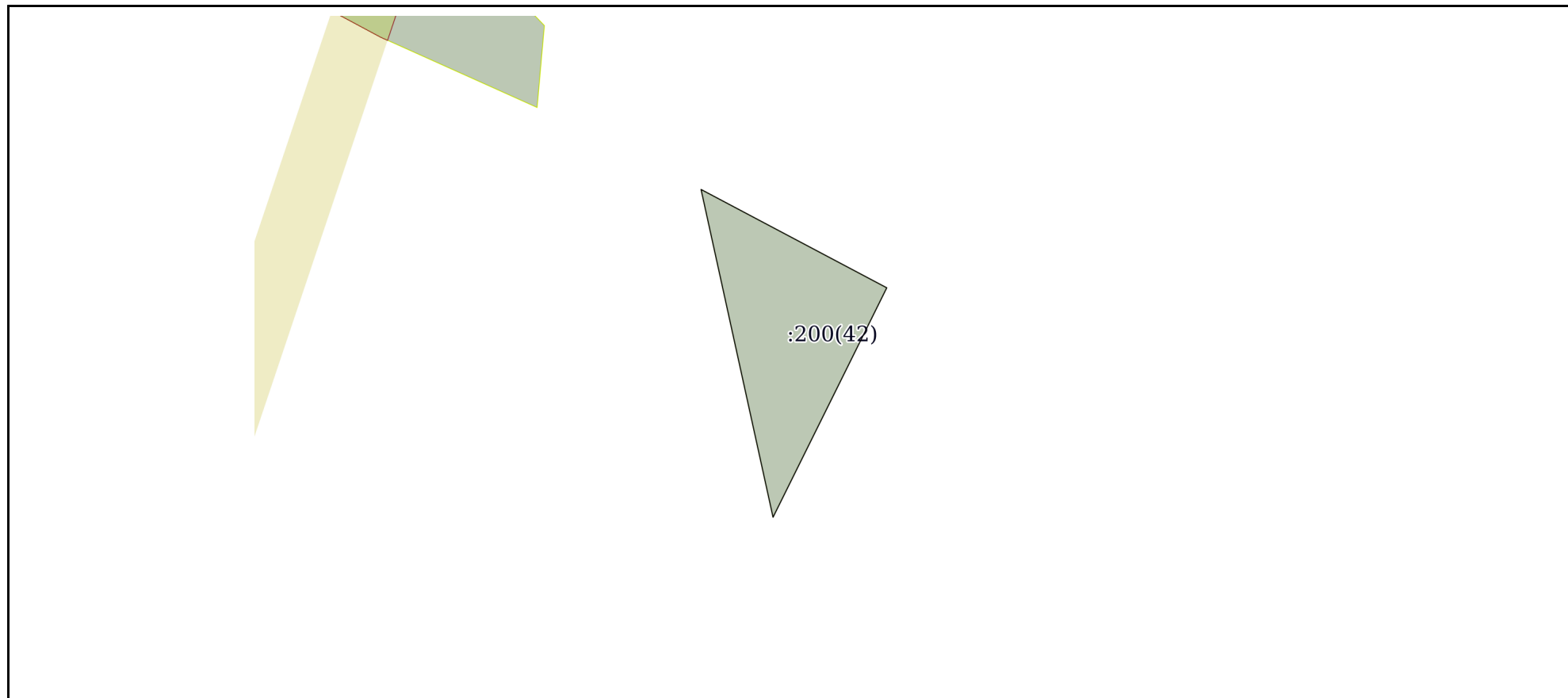
Всего разделов: 8

Всего листов выписки: 329

06.02.2024г. № КУВИ-001/2024-38051998

Кадастровый номер:

43:03:000000:200



Масштаб 1:2000

Условные обозначения:

ДОКУМЕНТ ПОДПИСАН  
ЭЛЕКТРОННОЙ ПОДПИСЬЮ

Сертификат: 00ВВ056В7401СВ38D2В3576АСDC8425108

Владелец: ФЕДЕРАЛЬНАЯ СЛУЖБА ГОСУДАРСТВЕННОЙ

РЕГИСТРАЦИИ, КАДАСТРА И КАРТОГРАФИИ

Действителен: с 27.06.2023 по 19.09.2024

полное наименование должности

инициалы, фамилия

Земельный участок

вид объекта недвижимости

Лист № 44 раздела 3

Всего листов раздела 3: 86

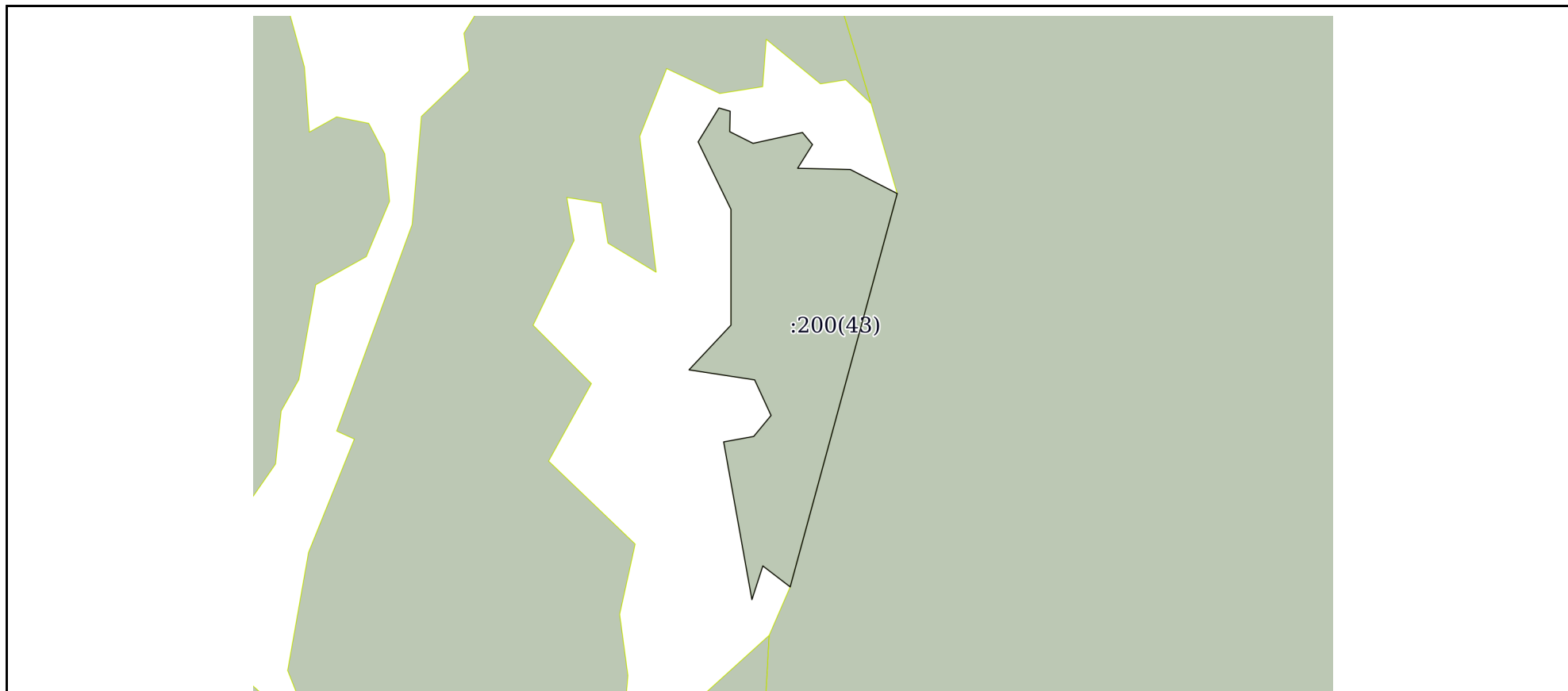
Всего разделов: 8

Всего листов выписки: 329

06.02.2024г. № КУВИ-001/2024-38051998

Кадастровый номер:

43:03:000000:200



Масштаб 1:4000

Условные обозначения:

ДОКУМЕНТ ПОДПИСАН  
ЭЛЕКТРОННОЙ ПОДПИСЬЮ

Сертификат: 00ВВ056В7401СВ38D2В3576АСDC8425108

Владелец: ФЕДЕРАЛЬНАЯ СЛУЖБА ГОСУДАРСТВЕННОЙ

РЕГИСТРАЦИИ, КАДАСТРА И КАРТОГРАФИИ

Действителен: с 27.06.2023 по 19.09.2024

полное наименование должности

инициалы, фамилия

Земельный участок

вид объекта недвижимости

Лист № 45 раздела 3

Всего листов раздела 3: 86

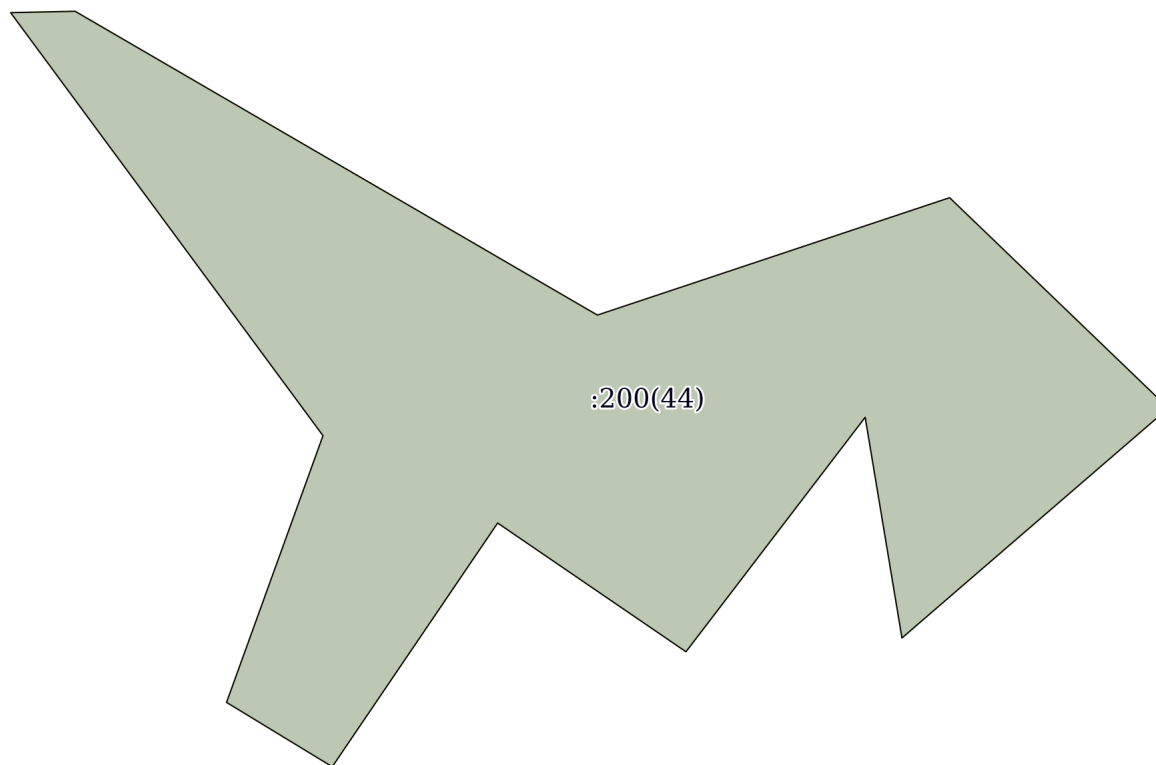
Всего разделов: 8

Всего листов выписки: 329

06.02.2024г. № КУВИ-001/2024-38051998

Кадастровый номер:

43:03:000000:200



Масштаб 1:1000

Условные обозначения:

ДОКУМЕНТ ПОДПИСАН  
ЭЛЕКТРОННОЙ ПОДПИСЬЮ

Сертификат: 00ВВ056В7401СВ38D2В3576АСDC8425108

Владелец: ФЕДЕРАЛЬНАЯ СЛУЖБА ГОСУДАРСТВЕННОЙ  
РЕГИСТРАЦИИ, КАДАСТРА И КАРТОГРАФИИ  
Действителен: с 27.06.2023 по 19.09.2024

полное наименование должности

инициалы, фамилия

Земельный участок

вид объекта недвижимости

Лист № 46 раздела 3

Всего листов раздела 3: 86

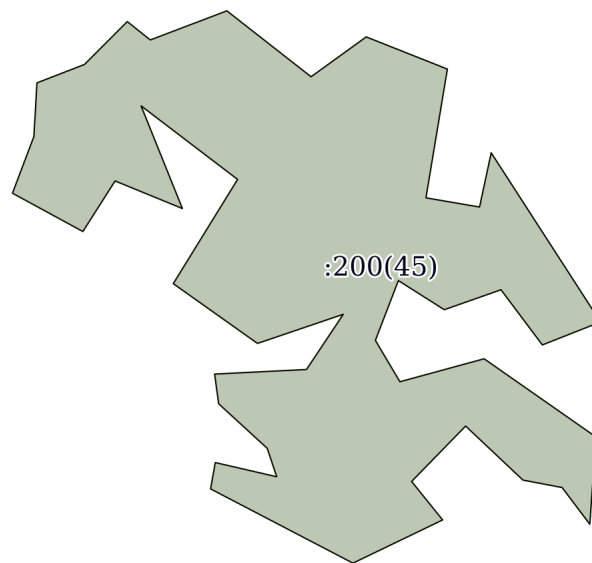
Всего разделов: 8

Всего листов выписки: 329

06.02.2024г. № КУВИ-001/2024-38051998

Кадастровый номер:

43:03:000000:200



Масштаб 1:3000

Условные обозначения:

ДОКУМЕНТ ПОДПИСАН  
ЭЛЕКТРОННОЙ ПОДПИСЬЮ

Сертификат: 00ВВ056В7401СВ38D2В3576АСDС8425108

Владелец: ФЕДЕРАЛЬНАЯ СЛУЖБА ГОСУДАРСТВЕННОЙ

РЕГИСТРАЦИИ, КАДАСТРА И КАРТОГРАФИИ

Действителен: с 27.06.2023 по 19.09.2024

полное наименование должности

инициалы, фамилия

Земельный участок

вид объекта недвижимости

Лист № 47 раздела 3

Всего листов раздела 3: 86

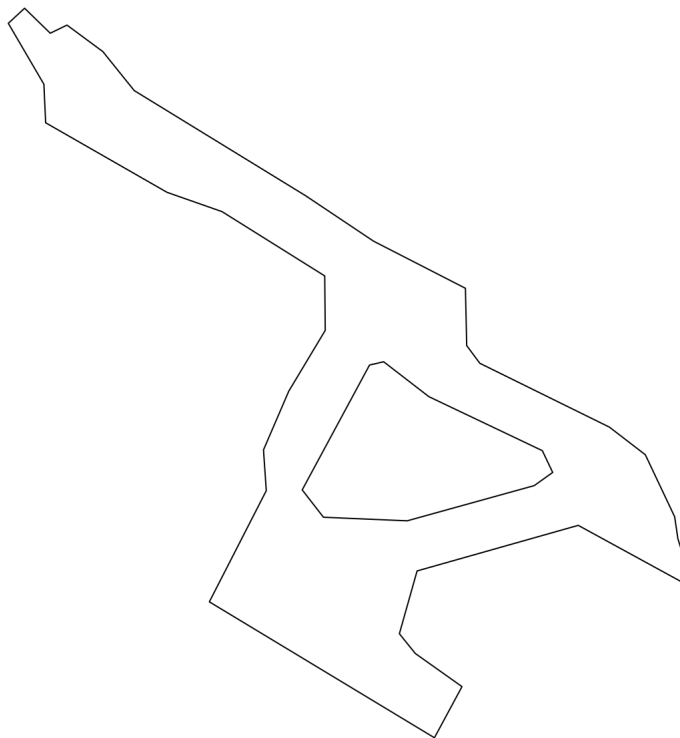
Всего разделов: 8

Всего листов выписки: 329

06.02.2024г. № КУВИ-001/2024-38051998

Кадастровый номер:

43:03:000000:200



Масштаб 1:8000

Условные обозначения:

ДОКУМЕНТ ПОДПИСАН  
ЭЛЕКТРОННОЙ ПОДПИСЬЮ

Сертификат: 00ВВ056В7401СВ38D2В3576АСDС8425108

Владелец: ФЕДЕРАЛЬНАЯ СЛУЖБА ГОСУДАРСТВЕННОЙ  
РЕГИСТРАЦИИ, КАДАСТРА И КАРТОГРАФИИ  
Действителен: с 27.06.2023 по 19.09.2024

полное наименование должности

инициалы, фамилия

Земельный участок

вид объекта недвижимости

Лист № 48 раздела 3

Всего листов раздела 3: 86

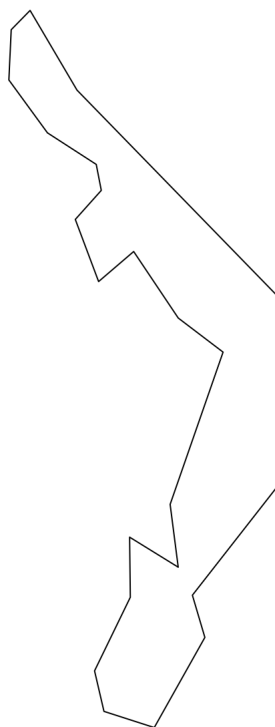
Всего разделов: 8

Всего листов выписки: 329

06.02.2024г. № КУВИ-001/2024-38051998

Кадастровый номер:

43:03:000000:200



Масштаб 1:3000

Условные обозначения:

ДОКУМЕНТ ПОДПИСАН  
ЭЛЕКТРОННОЙ ПОДПИСЬЮ

Сертификат: 00ВВ056В7401СВ38D2В3576АСDС8425108

Владелец: ФЕДЕРАЛЬНАЯ СЛУЖБА ГОСУДАРСТВЕННОЙ  
РЕГИСТРАЦИИ, КАДАСТРА И КАРТОГРАФИИ  
Действителен: с 27.06.2023 по 19.09.2024

полное наименование должности

инициалы, фамилия

Земельный участок

вид объекта недвижимости

Лист № 49 раздела 3

Всего листов раздела 3: 86

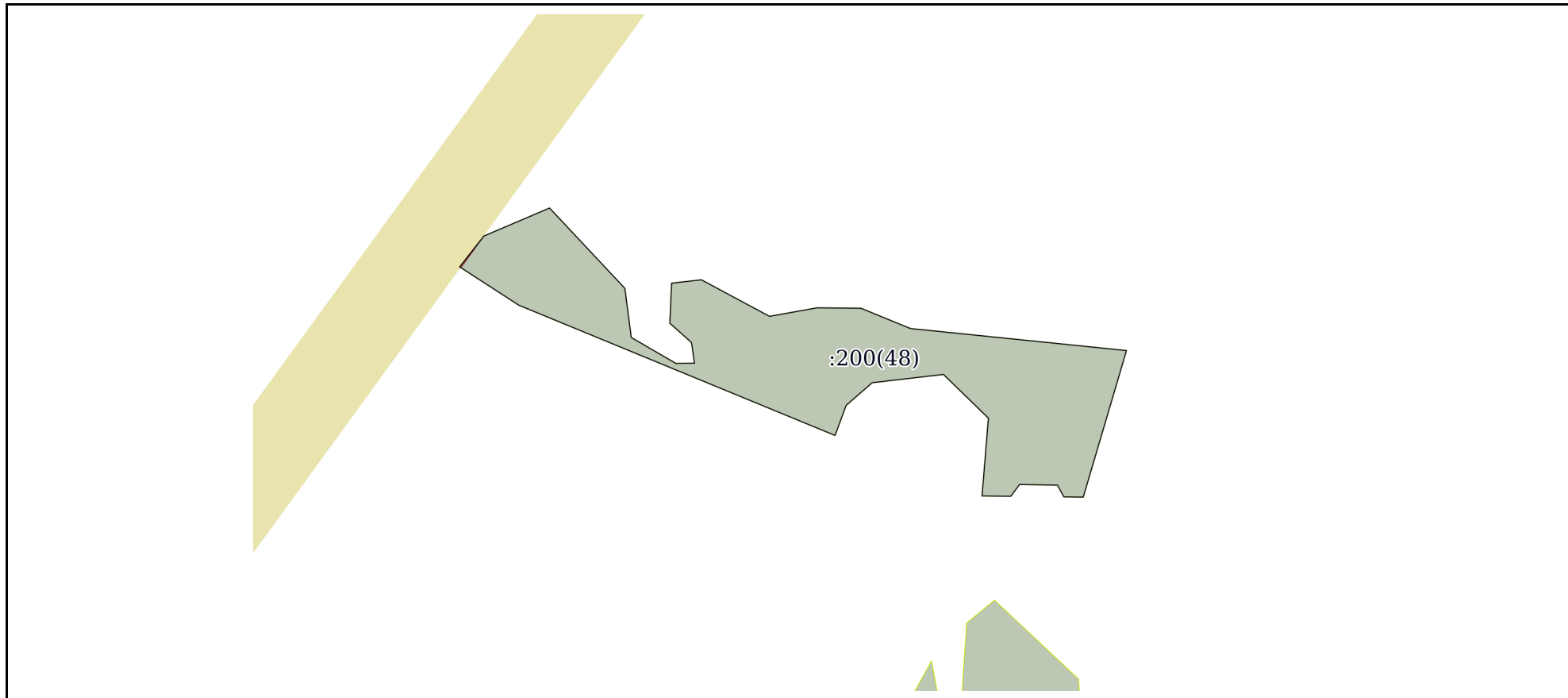
Всего разделов: 8

Всего листов выписки: 329

06.02.2024г. № КУВИ-001/2024-38051998

Кадастровый номер:

43:03:000000:200



Масштаб 1:3000

Условные обозначения:

ДОКУМЕНТ ПОДПИСАН  
ЭЛЕКТРОННОЙ ПОДПИСЬЮ

Сертификат: 00ВВ056В7401СВ38D2В3576АСDС8425108

Владелец: ФЕДЕРАЛЬНАЯ СЛУЖБА ГОСУДАРСТВЕННОЙ  
РЕГИСТРАЦИИ, КАДАСТРА И КАРТОГРАФИИ  
Действителен: с 27.06.2023 по 19.09.2024

полное наименование должности

инициалы, фамилия

Земельный участок

вид объекта недвижимости

Лист № 50 раздела 3

Всего листов раздела 3: 86

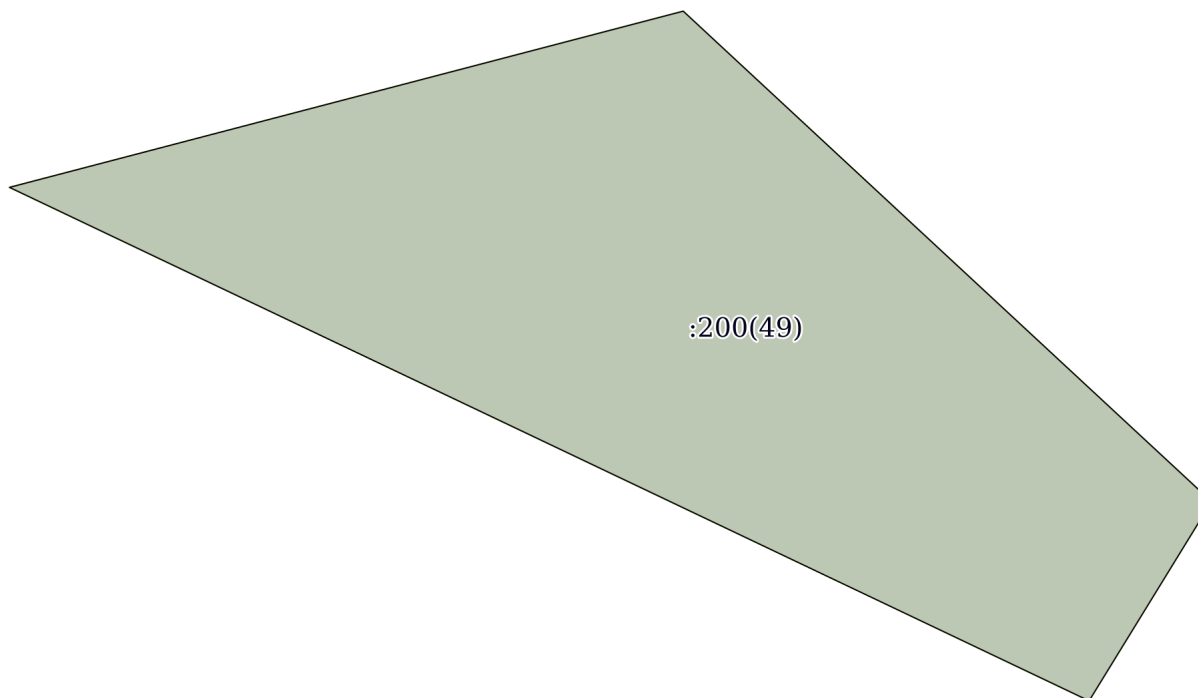
Всего разделов: 8

Всего листов выписки: 329

06.02.2024г. № КУВИ-001/2024-38051998

Кадастровый номер:

43:03:000000:200



Масштаб 1:600

Условные обозначения:

ДОКУМЕНТ ПОДПИСАН  
ЭЛЕКТРОННОЙ ПОДПИСЬЮ

Сертификат: 00ВВ056В7401СВ38D2В3576АСDС8425108

Владелец: ФЕДЕРАЛЬНАЯ СЛУЖБА ГОСУДАРСТВЕННОЙ

РЕГИСТРАЦИИ, КАДАСТРА И КАРТОГРАФИИ

Действителен: с 27.06.2023 по 19.09.2024

полное наименование должности

инициалы, фамилия



Земельный участок

вид объекта недвижимости

Лист № 51 раздела 3

Всего листов раздела 3: 86

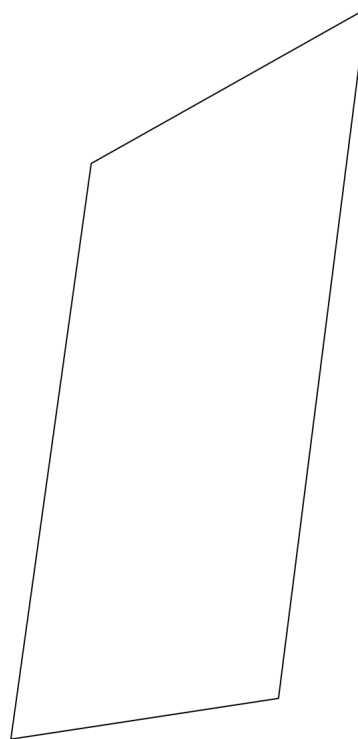
Всего разделов: 8

Всего листов выписки: 329

06.02.2024г. № КУВИ-001/2024-38051998

Кадастровый номер:

43:03:000000:200



Масштаб 1:800

Условные обозначения:

ДОКУМЕНТ ПОДПИСАН  
ЭЛЕКТРОННОЙ ПОДПИСЬЮ

Сертификат: 00ВВ056В7401СВ38D2В3576АСDС8425108

Владелец: ФЕДЕРАЛЬНАЯ СЛУЖБА ГОСУДАРСТВЕННОЙ

РЕГИСТРАЦИИ, КАДАСТРА И КАРТОГРАФИИ

Действителен: с 27.06.2023 по 19.09.2024

полное наименование должности

инициалы, фамилия

Земельный участок

вид объекта недвижимости

Лист № 52 раздела 3

Всего листов раздела 3: 86

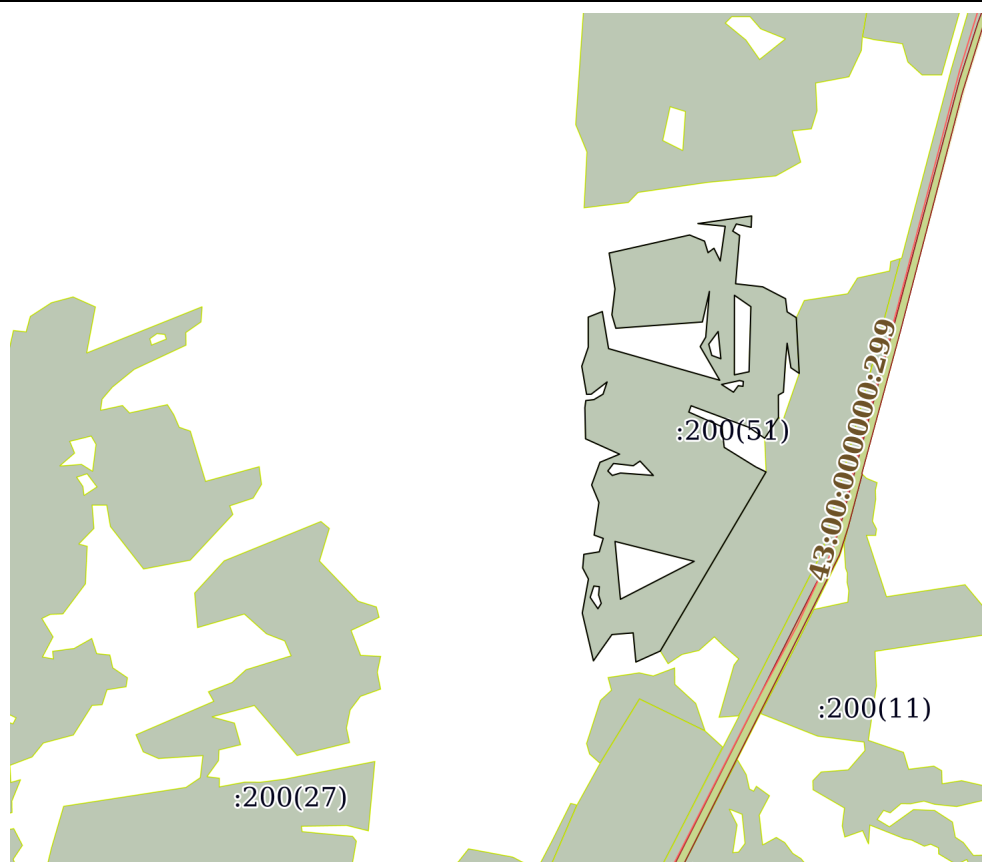
Всего разделов: 8

Всего листов выписки: 329

06.02.2024г. № КУВИ-001/2024-38051998

Кадастровый номер:

43:03:000000:200



Масштаб 1:20000

Условные обозначения:

ДОКУМЕНТ ПОДПИСАН  
ЭЛЕКТРОННОЙ ПОДПИСЬЮ

Сертификат: 00ВВ056В7401СВ38D2В3576АСDС8425108

Владелец: ФЕДЕРАЛЬНАЯ СЛУЖБА ГОСУДАРСТВЕННОЙ

РЕГИСТРАЦИИ, КАДАСТРА И КАРТОГРАФИИ

Действителен: с 27.06.2023 по 19.09.2024

полное наименование должности

инициалы, фамилия

Земельный участок

вид объекта недвижимости

Лист № 53 раздела 3

Всего листов раздела 3: 86

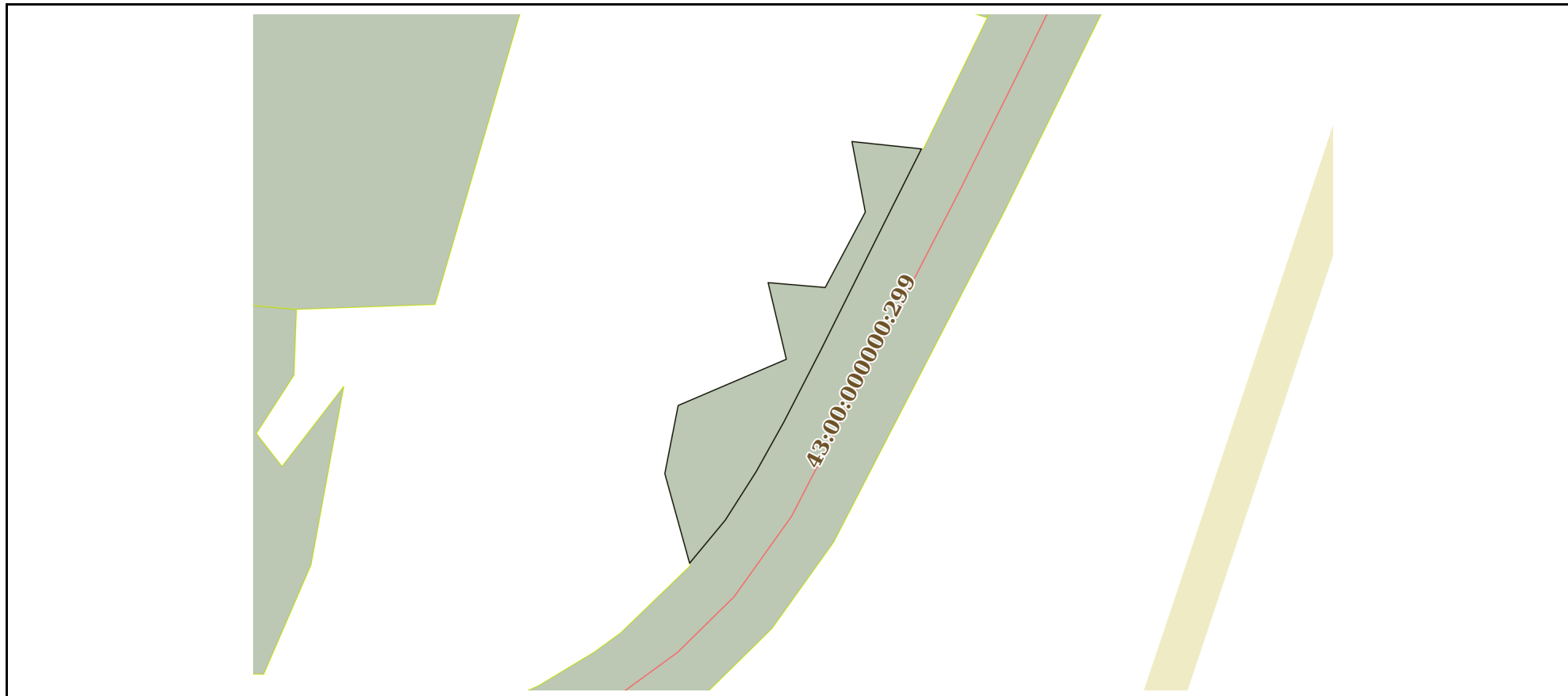
Всего разделов: 8

Всего листов выписки: 329

06.02.2024г. № КУВИ-001/2024-38051998

Кадастровый номер:

43:03:000000:200



Масштаб 1:3000

Условные обозначения:



ДОКУМЕНТ ПОДПИСАН  
ЭЛЕКТРОННОЙ ПОДПИСЬЮ

Сертификат: 00ВВ056В7401СВ38D2В3576АСDС8425108

Владелец: ФЕДЕРАЛЬНАЯ СЛУЖБА ГОСУДАРСТВЕННОЙ

РЕГИСТРАЦИИ, КАДАСТРА И КАРТОГРАФИИ

Действителен: с 27.06.2023 по 19.09.2024

полное наименование должности

инициалы, фамилия

Земельный участок

вид объекта недвижимости

Лист № 54 раздела 3

Всего листов раздела 3: 86

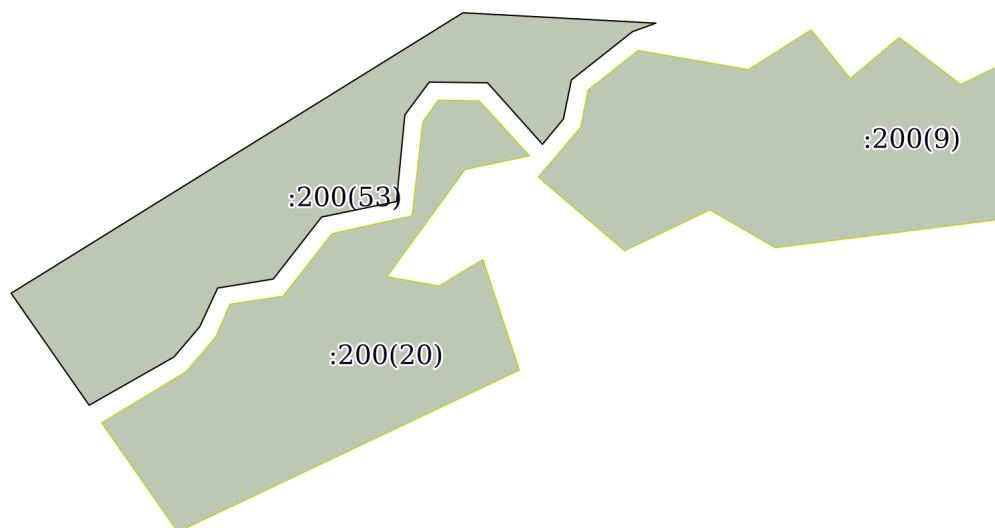
Всего разделов: 8

Всего листов выписки: 329

06.02.2024г. № КУВИ-001/2024-38051998

Кадастровый номер:

43:03:000000:200



Масштаб 1:2000

Условные обозначения:

ДОКУМЕНТ ПОДПИСАН  
ЭЛЕКТРОННОЙ ПОДПИСЬЮ

Сертификат: 00ВВ056В7401СВ38D2В3576АСDC8425108

Владелец: ФЕДЕРАЛЬНАЯ СЛУЖБА ГОСУДАРСТВЕННОЙ

РЕГИСТРАЦИИ, КАДАСТРА И КАРТОГРАФИИ

Действителен: с 27.06.2023 по 19.09.2024

полное наименование должности

инициалы, фамилия

Земельный участок

вид объекта недвижимости

Лист № 55 раздела 3

Всего листов раздела 3: 86

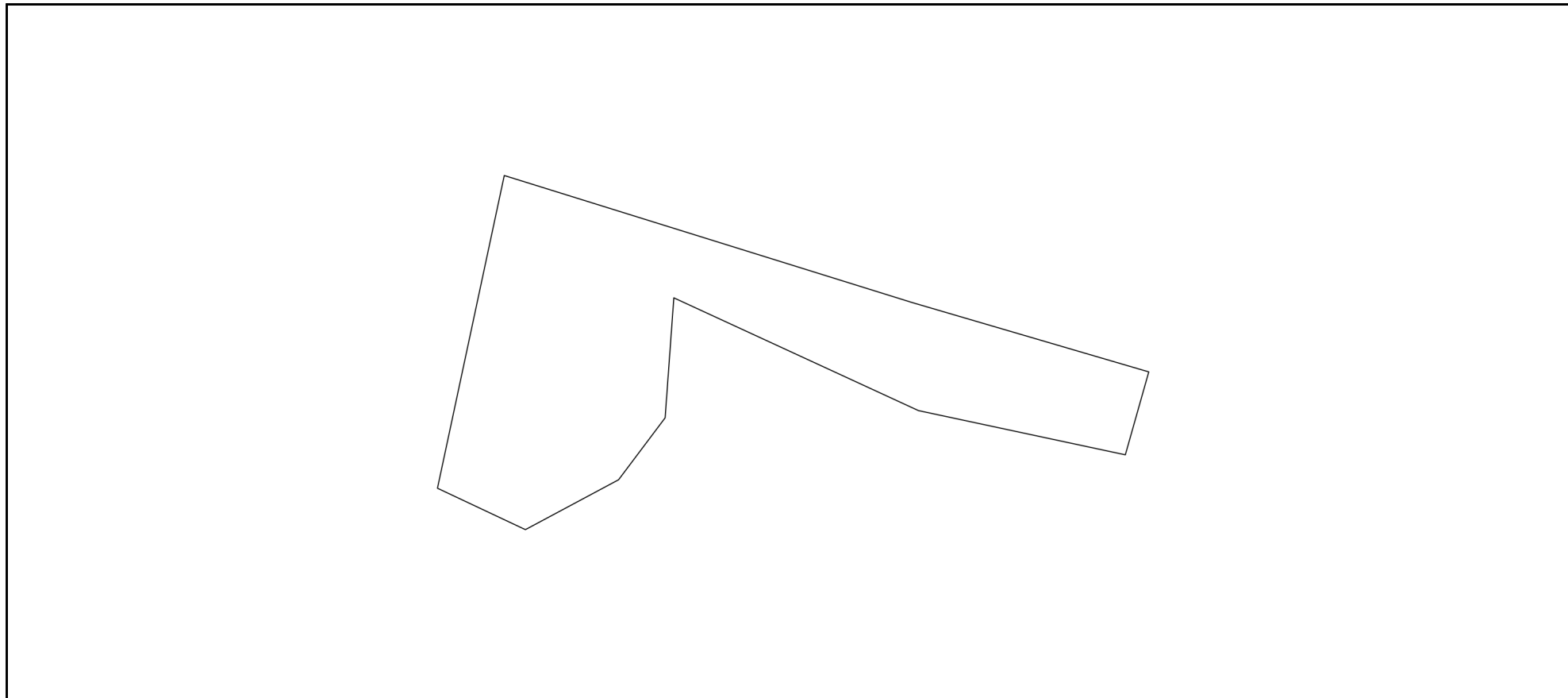
Всего разделов: 8

Всего листов выписки: 329

06.02.2024г. № КУВИ-001/2024-38051998

Кадастровый номер:

43:03:000000:200



Масштаб 1:2000

Условные обозначения:

ДОКУМЕНТ ПОДПИСАН  
ЭЛЕКТРОННОЙ ПОДПИСЬЮ

Сертификат: 00ВВ056В7401СВ38D2В3576АСDС8425108

Владелец: ФЕДЕРАЛЬНАЯ СЛУЖБА ГОСУДАРСТВЕННОЙ

РЕГИСТРАЦИИ, КАДАСТРА И КАРТОГРАФИИ

Действителен: с 27.06.2023 по 19.09.2024

полное наименование должности

инициалы, фамилия

Земельный участок

вид объекта недвижимости

Лист № 56 раздела 3

Всего листов раздела 3: 86

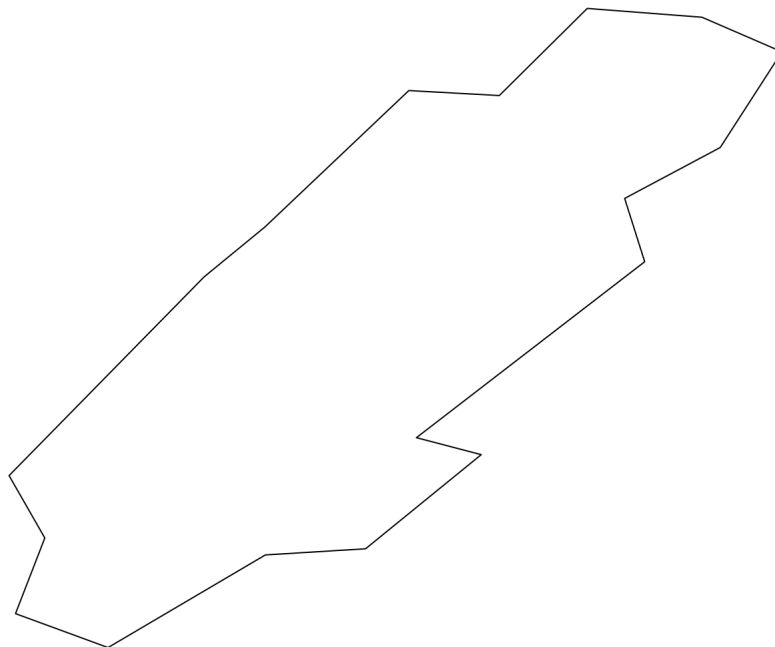
Всего разделов: 8

Всего листов выписки: 329

06.02.2024г. № КУВИ-001/2024-38051998

Кадастровый номер:

43:03:000000:200



Масштаб 1:3000

Условные обозначения:

ДОКУМЕНТ ПОДПИСАН  
ЭЛЕКТРОННОЙ ПОДПИСЬЮ

Сертификат: 00ВВ056В7401СВ38D2В3576АСDС8425108

Владелец: ФЕДЕРАЛЬНАЯ СЛУЖБА ГОСУДАРСТВЕННОЙ

РЕГИСТРАЦИИ, КАДАСТРА И КАРТОГРАФИИ

Действителен: с 27.06.2023 по 19.09.2024

полное наименование должности

инициалы, фамилия

Земельный участок

вид объекта недвижимости

Лист № 57 раздела 3

Всего листов раздела 3: 86

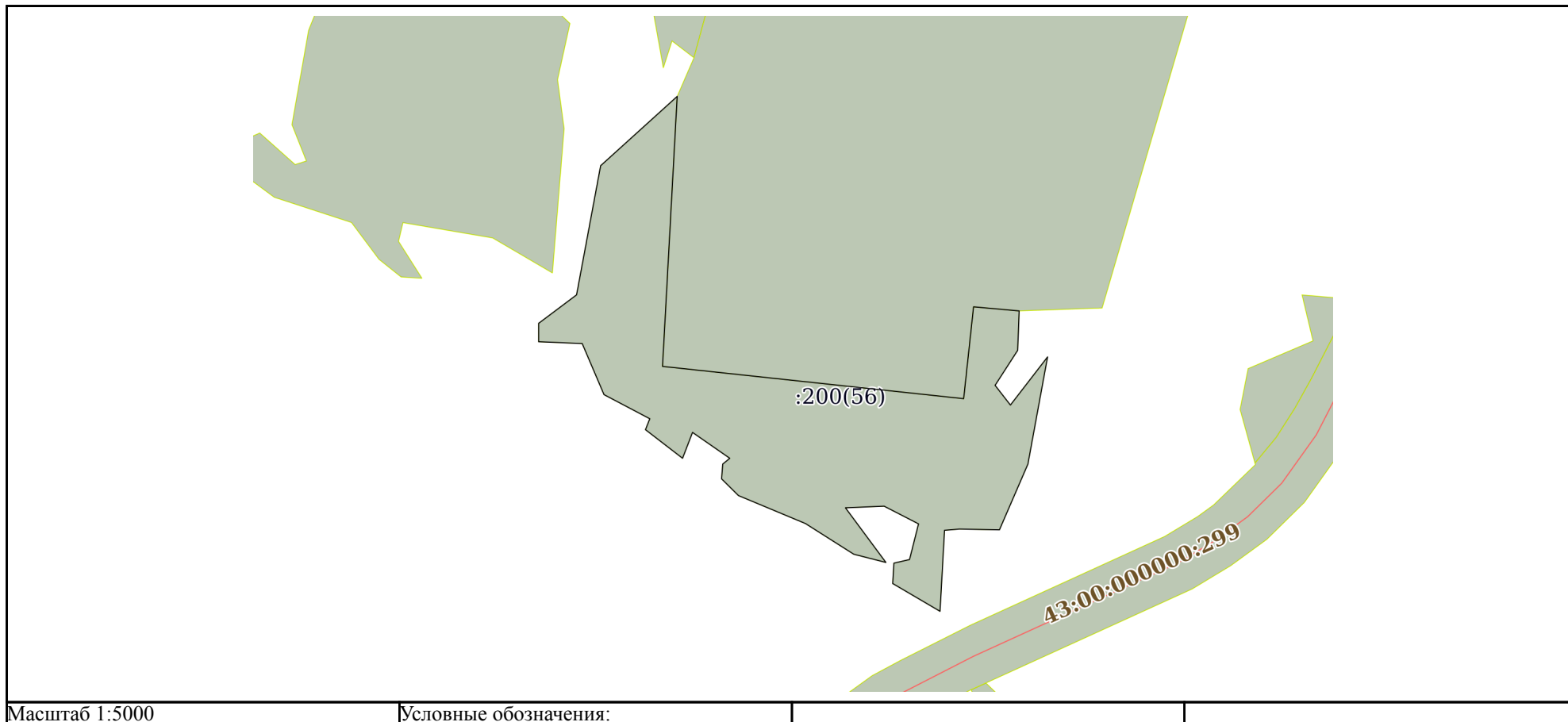
Всего разделов: 8

Всего листов выписки: 329

06.02.2024г. № КУВИ-001/2024-38051998

Кадастровый номер:

43:03:000000:200



Масштаб 1:5000

Условные обозначения:



ДОКУМЕНТ ПОДПИСАН  
ЭЛЕКТРОННОЙ ПОДПИСЬЮ

Сертификат: 00ВВ056В7401СВ38D2В3576АСDС8425108

Владелец: ФЕДЕРАЛЬНАЯ СЛУЖБА ГОСУДАРСТВЕННОЙ

РЕГИСТРАЦИИ, КАДАСТРА И КАРТОГРАФИИ

Действителен: с 27.06.2023 по 19.09.2024

полное наименование должности

инициалы, фамилия

Земельный участок

вид объекта недвижимости

Лист № 58 раздела 3

Всего листов раздела 3: 86

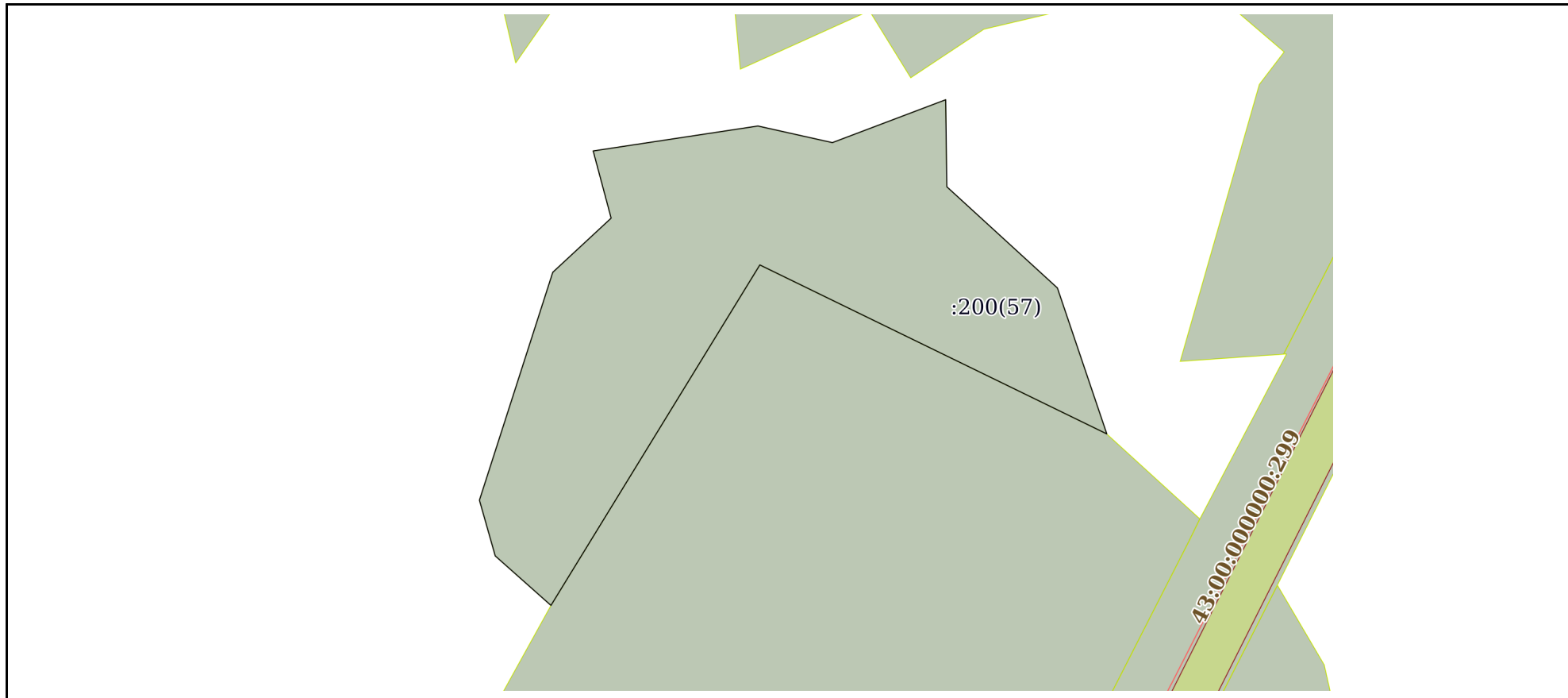
Всего разделов: 8

Всего листов выписки: 329

06.02.2024г. № КУВИ-001/2024-38051998

Кадастровый номер:

43:03:000000:200



Масштаб 1:3000

Условные обозначения:



ДОКУМЕНТ ПОДПИСАН  
ЭЛЕКТРОННОЙ ПОДПИСЬЮ

Сертификат: 00ВВ056В7401СВ38D2В3576АСDС8425108

Владелец: ФЕДЕРАЛЬНАЯ СЛУЖБА ГОСУДАРСТВЕННОЙ

РЕГИСТРАЦИИ, КАДАСТРА И КАРТОГРАФИИ

Действителен: с 27.06.2023 по 19.09.2024

полное наименование должности

инициалы, фамилия



Земельный участок

вид объекта недвижимости

Лист № 59 раздела 3

Всего листов раздела 3: 86


Всего разделов: 8

Всего листов выписки: 329

06.02.2024г. № КУВИ-001/2024-38051998

Кадастровый номер:

43:03:000000:200



ДОКУМЕНТ ПОДПИСАН  
ЭЛЕКТРОННОЙ ПОДПИСЬЮ

Сертификат: 00ВВ056В7401СВ38D2В3576АСDС8425108

Владелец: ФЕДЕРАЛЬНАЯ СЛУЖБА ГОСУДАРСТВЕННОЙ

РЕГИСТРАЦИИ, КАДАСТРА И КАРТОГРАФИИ

Действителен: с 27.06.2023 по 19.09.2024

полное наименование должности

инициалы, фамилия

Земельный участок

вид объекта недвижимости

Лист № 60 раздела 3

Всего листов раздела 3: 86

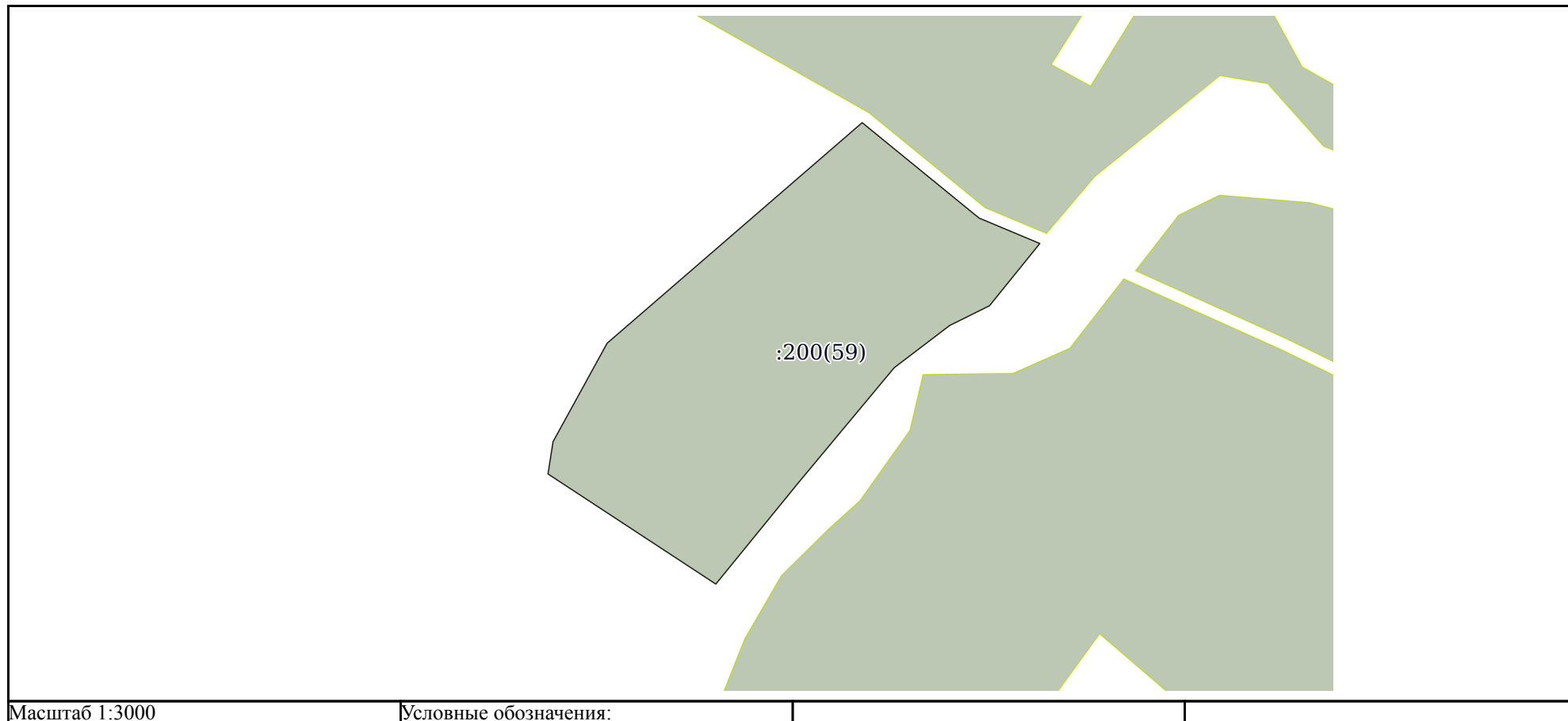
Всего разделов: 8

Всего листов выписки: 329

06.02.2024г. № КУВИ-001/2024-38051998

Кадастровый номер:

43:03:000000:200



Масштаб 1:3000

Условные обозначения:



ДОКУМЕНТ ПОДПИСАН  
ЭЛЕКТРОННОЙ ПОДПИСЬЮ

Сертификат: 00ВВ056В7401СВ38D2В3576АСDС8425108

Владелец: ФЕДЕРАЛЬНАЯ СЛУЖБА ГОСУДАРСТВЕННОЙ

РЕГИСТРАЦИИ, КАДАСТРА И КАРТОГРАФИИ

Действителен: с 27.06.2023 по 19.09.2024

полное наименование должности

инициалы, фамилия

Земельный участок

вид объекта недвижимости

Лист № 61 раздела 3

Всего листов раздела 3: 86

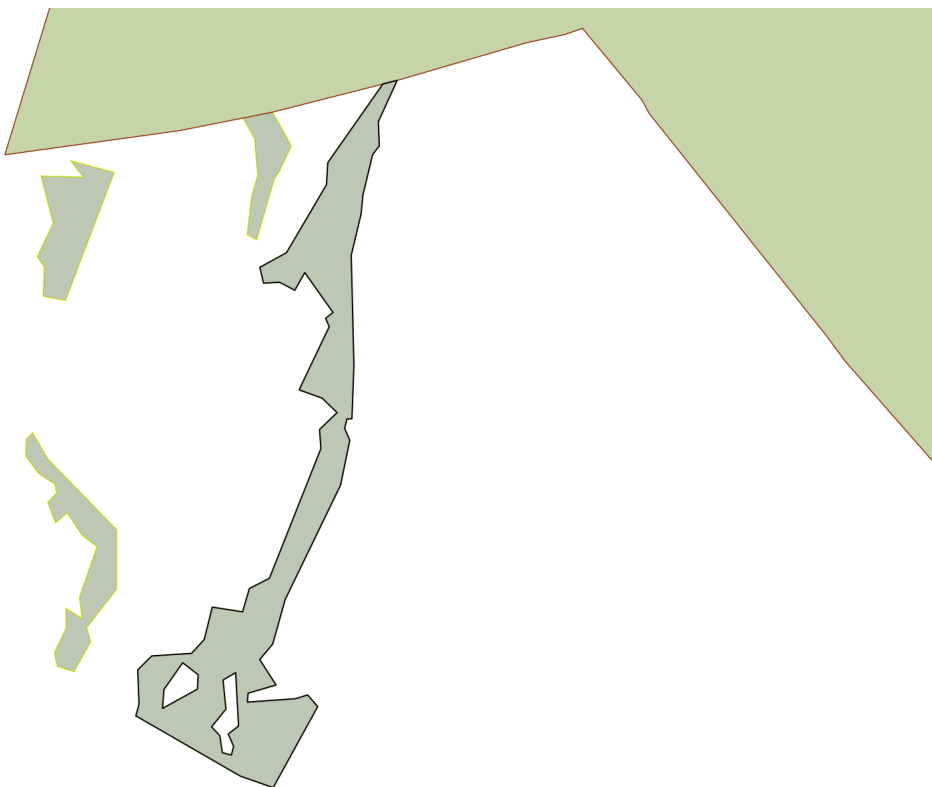
Всего разделов: 8

Всего листов выписки: 329

06.02.2024г. № КУВИ-001/2024-38051998

Кадастровый номер:

43:03:000000:200



Масштаб 1:9000

Условные обозначения:

ДОКУМЕНТ ПОДПИСАН  
ЭЛЕКТРОННОЙ ПОДПИСЬЮ

Сертификат: 00ВВ056В7401СВ38D2В3576АСDC8425108

Владелец: ФЕДЕРАЛЬНАЯ СЛУЖБА ГОСУДАРСТВЕННОЙ

РЕГИСТРАЦИИ, КАДАСТРА И КАРТОГРАФИИ

Действителен: с 27.06.2023 по 19.09.2024

полное наименование должности

инициалы, фамилия

Земельный участок

вид объекта недвижимости

Лист № 62 раздела 3

Всего листов раздела 3: 86

Всего разделов: 8

Всего листов выписки: 329

06.02.2024г. № КУВИ-001/2024-38051998

Кадастровый номер:

43:03:000000:200

:200(61)

Масштаб 1:700

Условные обозначения:



ДОКУМЕНТ ПОДПИСАН  
ЭЛЕКТРОННОЙ ПОДПИСЬЮ

Сертификат: 00ВВ056В7401СВ38D2В3576АСDС8425108

Владелец: ФЕДЕРАЛЬНАЯ СЛУЖБА ГОСУДАРСТВЕННОЙ  
РЕГИСТРАЦИИ, КАДАСТРА И КАРТОГРАФИИ  
Действителен: с 27.06.2023 по 19.09.2024

полное наименование должности

инициалы, фамилия

Земельный участок

вид объекта недвижимости

Лист № 63 раздела 3

Всего листов раздела 3: 86

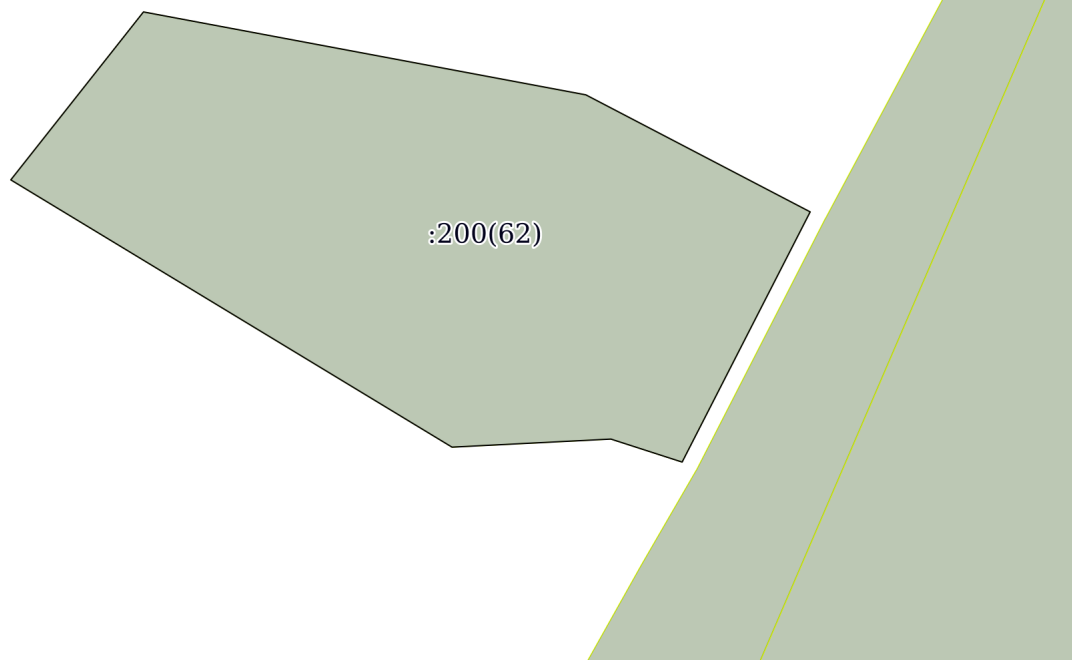
Всего разделов: 8

Всего листов выписки: 329

06.02.2024г. № КУВИ-001/2024-38051998

Кадастровый номер:

43:03:000000:200



Масштаб 1:2000

Условные обозначения:

ДОКУМЕНТ ПОДПИСАН  
ЭЛЕКТРОННОЙ ПОДПИСЬЮ

Сертификат: 00ВВ056В7401СВ38D2В3576АСDC8425108

Владелец: ФЕДЕРАЛЬНАЯ СЛУЖБА ГОСУДАРСТВЕННОЙ  
РЕГИСТРАЦИИ, КАДАСТРА И КАРТОГРАФИИ  
Действителен: с 27.06.2023 по 19.09.2024

полное наименование должности

инициалы, фамилия

Земельный участок

вид объекта недвижимости

Лист № 64 раздела 3

Всего листов раздела 3: 86

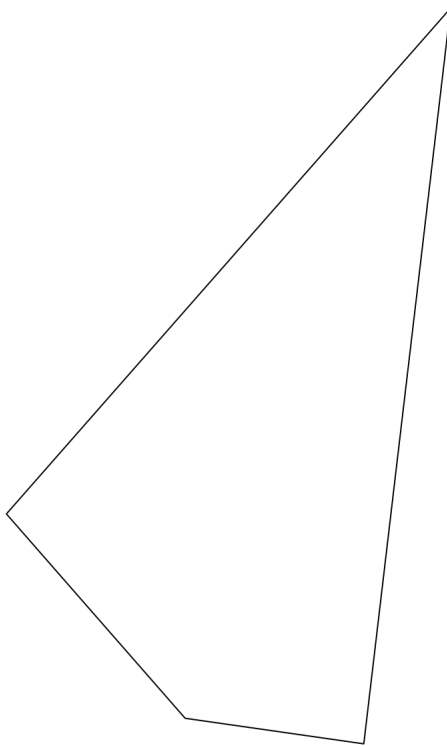
Всего разделов: 8

Всего листов выписки: 329

06.02.2024г. № КУВИ-001/2024-38051998

Кадастровый номер:

43:03:000000:200



Масштаб 1:900

Условные обозначения:

ДОКУМЕНТ ПОДПИСАН  
ЭЛЕКТРОННОЙ ПОДПИСЬЮ

Сертификат: 00ВВ056В7401СВ38D2В3576АСDС8425108

Владелец: ФЕДЕРАЛЬНАЯ СЛУЖБА ГОСУДАРСТВЕННОЙ  
РЕГИСТРАЦИИ, КАДАСТРА И КАРТОГРАФИИ  
Действителен: с 27.06.2023 по 19.09.2024

полное наименование должности

инициалы, фамилия

Земельный участок

вид объекта недвижимости

Лист № 65 раздела 3

Всего листов раздела 3: 86

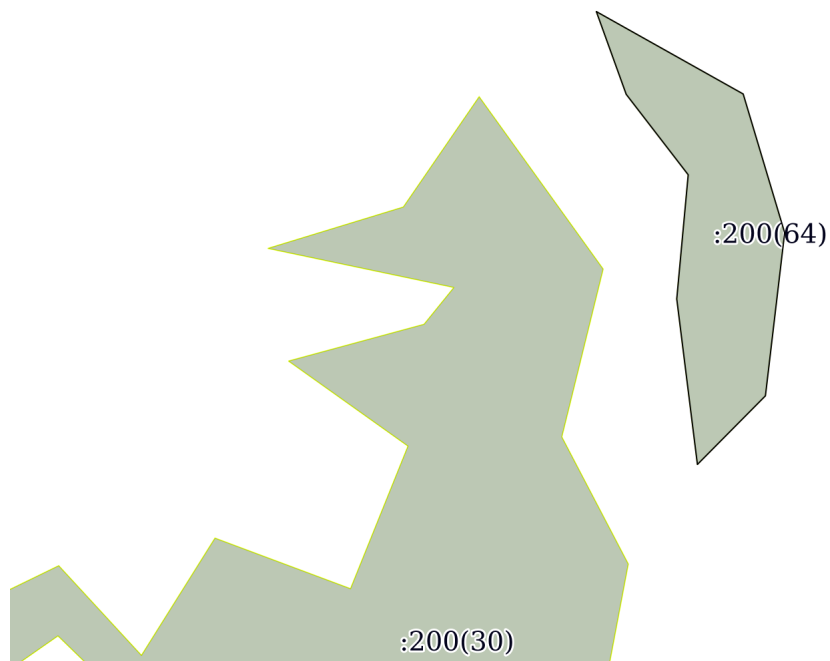
Всего разделов: 8

Всего листов выписки: 329

06.02.2024г. № КУВИ-001/2024-38051998

Кадастровый номер:

43:03:000000:200



Масштаб 1:2000

Условные обозначения:

ДОКУМЕНТ ПОДПИСАН  
ЭЛЕКТРОННОЙ ПОДПИСЬЮ

Сертификат: 00ВВ056В7401СВ38D2В3576АСDС8425108

Владелец: ФЕДЕРАЛЬНАЯ СЛУЖБА ГОСУДАРСТВЕННОЙ

РЕГИСТРАЦИИ, КАДАСТРА И КАРТОГРАФИИ

Действителен: с 27.06.2023 по 19.09.2024

полное наименование должности

инициалы, фамилия

Земельный участок

вид объекта недвижимости

Лист № 66 раздела 3

Всего листов раздела 3: 86

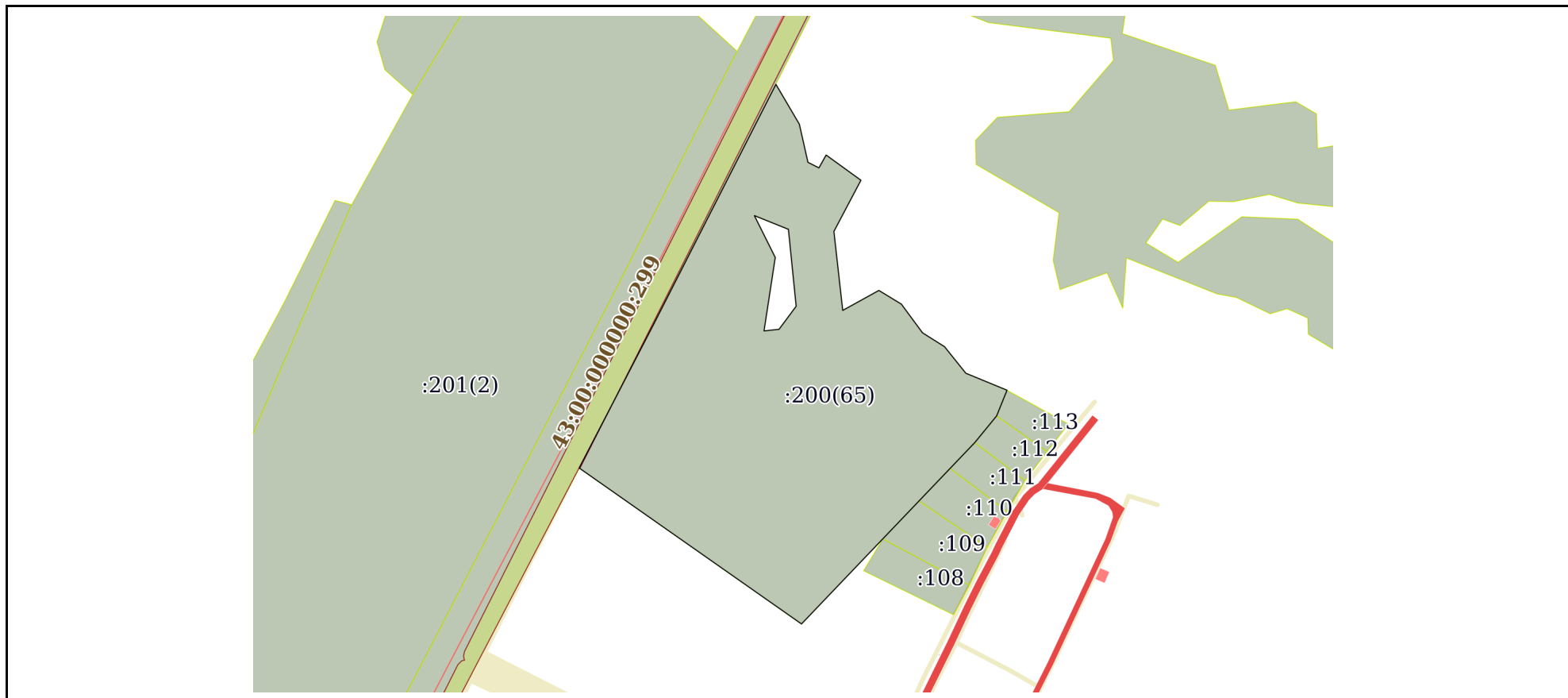
Всего разделов: 8

Всего листов выписки: 329

06.02.2024г. № КУВИ-001/2024-38051998

Кадастровый номер:

43:03:000000:200



Масштаб 1:6000

Условные обозначения:



ДОКУМЕНТ ПОДПИСАН  
ЭЛЕКТРОННОЙ ПОДПИСЬЮ

Сертификат: 00ВВ056В7401СВ38D2В3576АСDС8425108

Владелец: ФЕДЕРАЛЬНАЯ СЛУЖБА ГОСУДАРСТВЕННОЙ

РЕГИСТРАЦИИ, КАДАСТРА И КАРТОГРАФИИ

Действителен: с 27.06.2023 по 19.09.2024

полное наименование должности

инициалы, фамилия



Земельный участок

вид объекта недвижимости

Лист № 67 раздела 3

Всего листов раздела 3: 86

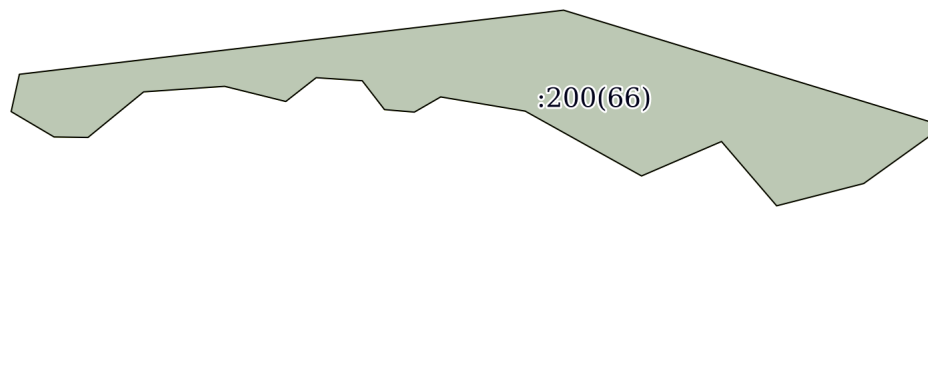
Всего разделов: 8

Всего листов выписки: 329

06.02.2024г. № КУВИ-001/2024-38051998

Кадастровый номер:

43:03:000000:200



Масштаб 1:4000

Условные обозначения:

ДОКУМЕНТ ПОДПИСАН  
ЭЛЕКТРОННОЙ ПОДПИСЬЮ

Сертификат: 00ВВ056В7401СВ38D2В3576АСDC8425108

Владелец: ФЕДЕРАЛЬНАЯ СЛУЖБА ГОСУДАРСТВЕННОЙ

РЕГИСТРАЦИИ, КАДАСТРА И КАРТОГРАФИИ

Действителен: с 27.06.2023 по 19.09.2024

полное наименование должности

инициалы, фамилия

Земельный участок

вид объекта недвижимости

Лист № 68 раздела 3

Всего листов раздела 3: 86

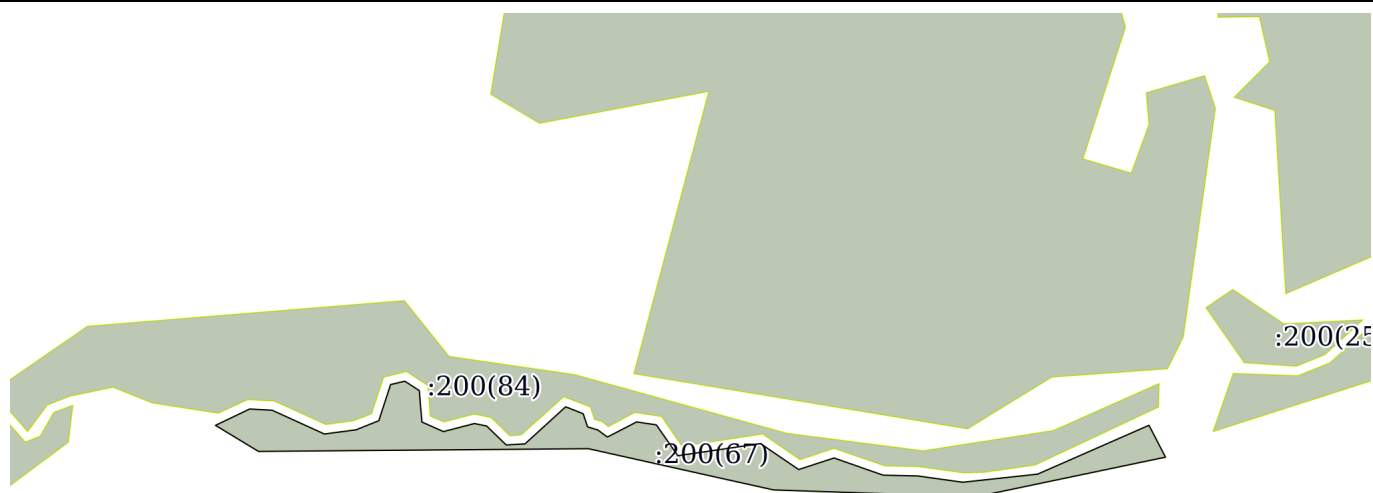
Всего разделов: 8

Всего листов выписки: 329

06.02.2024г. № КУВИ-001/2024-38051998

Кадастровый номер:

43:03:000000:200



Масштаб 1:4000

Условные обозначения:

ДОКУМЕНТ ПОДПИСАН  
ЭЛЕКТРОННОЙ ПОДПИСЬЮ

Сертификат: 00ВВ056В7401СВ38D2В3576АСDС8425108

Владелец: ФЕДЕРАЛЬНАЯ СЛУЖБА ГОСУДАРСТВЕННОЙ  
РЕГИСТРАЦИИ, КАДАСТРА И КАРТОГРАФИИ  
Действителен: с 27.06.2023 по 19.09.2024

полное наименование должности

инициалы, фамилия

Земельный участок

вид объекта недвижимости

Лист № 69 раздела 3

Всего листов раздела 3: 86

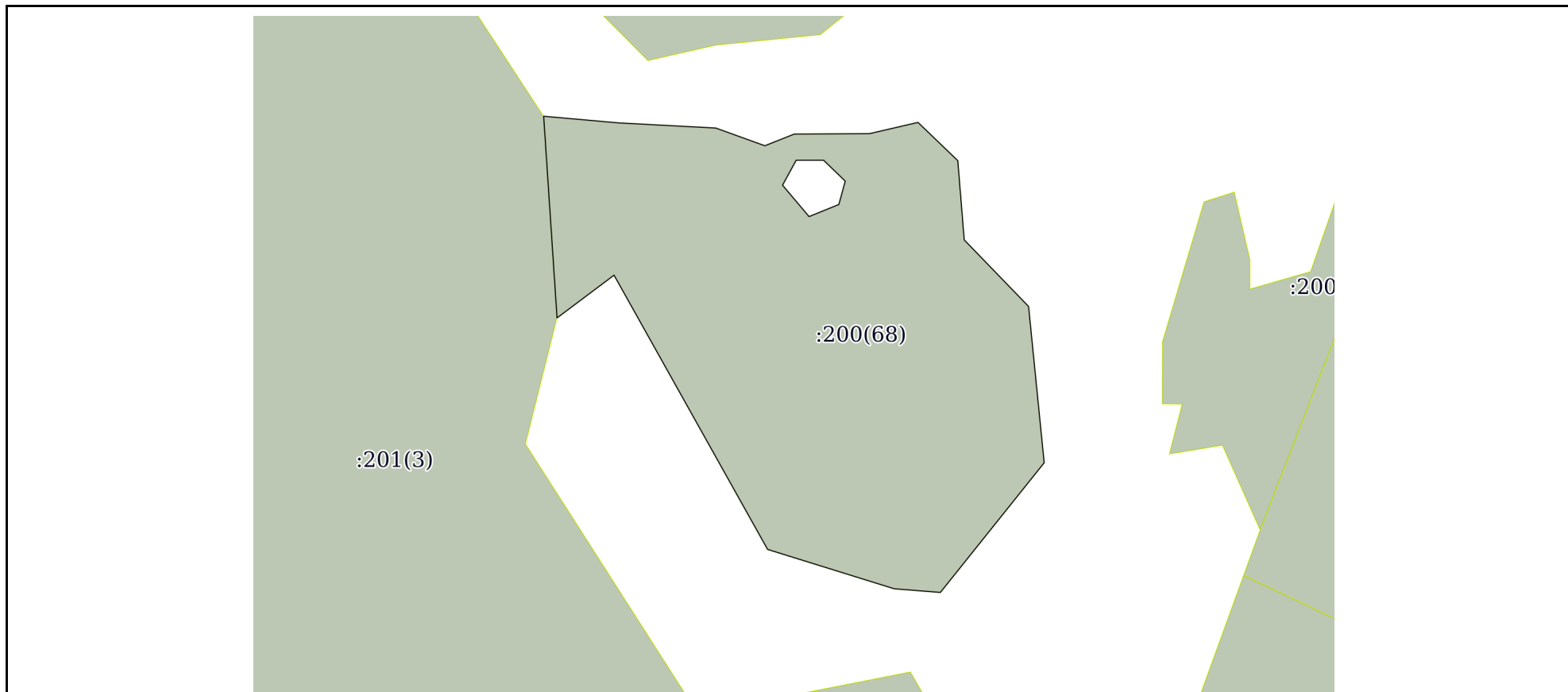
Всего разделов: 8

Всего листов выписки: 329

06.02.2024г. № КУВИ-001/2024-38051998

Кадастровый номер:

43:03:000000:200



Масштаб 1:4000

Условные обозначения:



ДОКУМЕНТ ПОДПИСАН  
ЭЛЕКТРОННОЙ ПОДПИСЬЮ

Сертификат: 00ВВ056В7401СВ38D2В3576АСDС8425108

Владелец: ФЕДЕРАЛЬНАЯ СЛУЖБА ГОСУДАРСТВЕННОЙ

РЕГИСТРАЦИИ, КАДАСТРА И КАРТОГРАФИИ

Действителен: с 27.06.2023 по 19.09.2024

полное наименование должности

инициалы, фамилия

Земельный участок

вид объекта недвижимости

Лист № 70 раздела 3

Всего листов раздела 3: 86

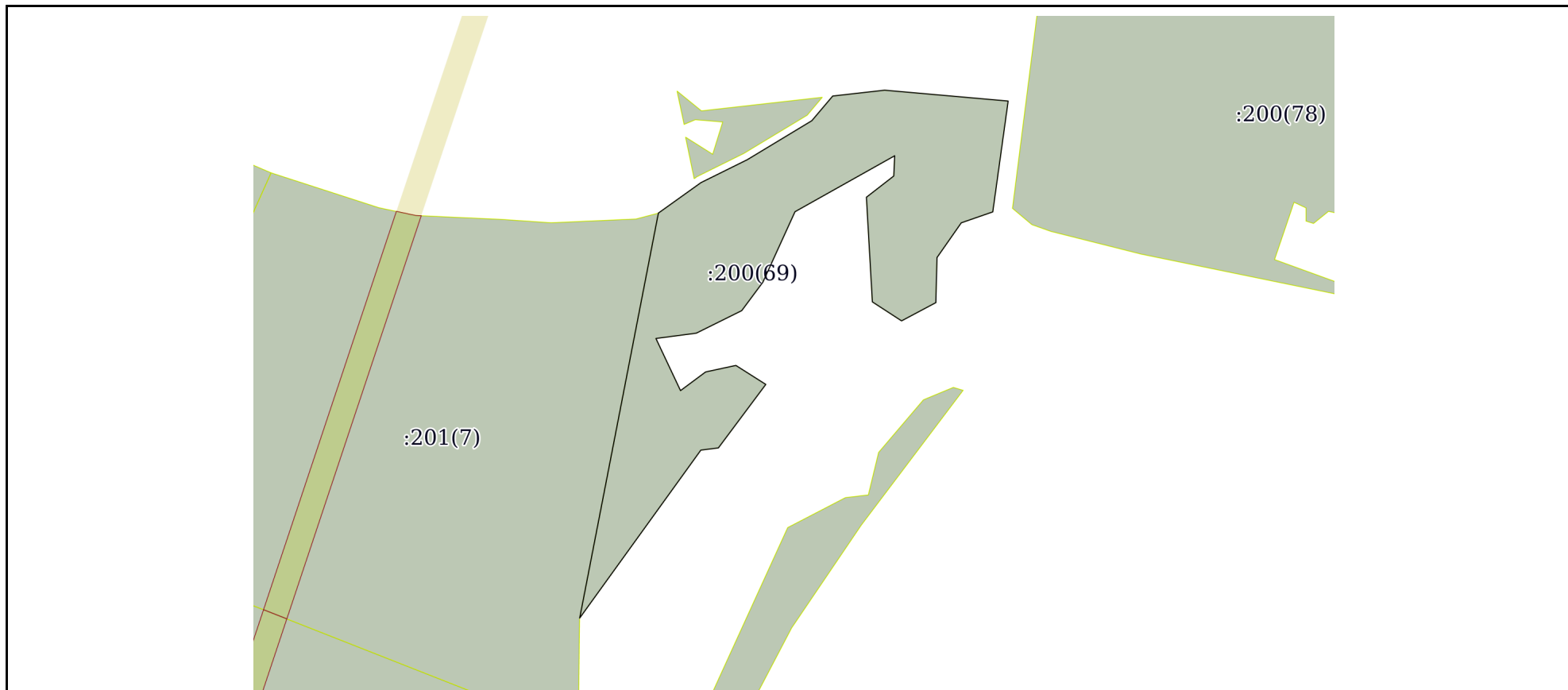
Всего разделов: 8

Всего листов выписки: 329

06.02.2024г. № КУВИ-001/2024-38051998

Кадастровый номер:

43:03:000000:200



Масштаб 1:5000

Условные обозначения:

ДОКУМЕНТ ПОДПИСАН  
ЭЛЕКТРОННОЙ ПОДПИСЬЮ

Сертификат: 00ВВ056В7401СВ38D2В3576АСDС8425108

Владелец: ФЕДЕРАЛЬНАЯ СЛУЖБА ГОСУДАРСТВЕННОЙ

РЕГИСТРАЦИИ, КАДАСТРА И КАРТОГРАФИИ

Действителен: с 27.06.2023 по 19.09.2024

полное наименование должности

инициалы, фамилия

Земельный участок

вид объекта недвижимости

Лист № 71 раздела 3

Всего листов раздела 3: 86

Всего разделов: 8

Всего листов выписки: 329

06.02.2024г. № КУВИ-001/2024-38051998

Кадастровый номер:

43:03:000000:200



Масштаб 1:8000

Условные обозначения:

ДОКУМЕНТ ПОДПИСАН  
ЭЛЕКТРОННОЙ ПОДПИСЬЮ

Сертификат: 00ВВ056В7401СВ38D2В3576АСDC8425108

Владелец: ФЕДЕРАЛЬНАЯ СЛУЖБА ГОСУДАРСТВЕННОЙ

РЕГИСТРАЦИИ, КАДАСТРА И КАРТОГРАФИИ

Действителен: с 27.06.2023 по 19.09.2024

полное наименование должности

инициалы, фамилия

Земельный участок

вид объекта недвижимости

Лист № 72 раздела 3

Всего листов раздела 3: 86

Всего разделов: 8

Всего листов выписки: 329

06.02.2024г. № КУВИ-001/2024-38051998

Кадастровый номер:

43:03:000000:200

:200(71)

Масштаб 1:3000

Условные обозначения:



ДОКУМЕНТ ПОДПИСАН  
ЭЛЕКТРОННОЙ ПОДПИСЬЮ

Сертификат: 00ВВ056В7401СВ38D2В3576АСDС8425108

Владелец: ФЕДЕРАЛЬНАЯ СЛУЖБА ГОСУДАРСТВЕННОЙ  
РЕГИСТРАЦИИ, КАДАСТРА И КАРТОГРАФИИ  
Действителен: с 27.06.2023 по 19.09.2024

полное наименование должности

инициалы, фамилия

Земельный участок

вид объекта недвижимости

Лист № 73 раздела 3

Всего листов раздела 3: 86

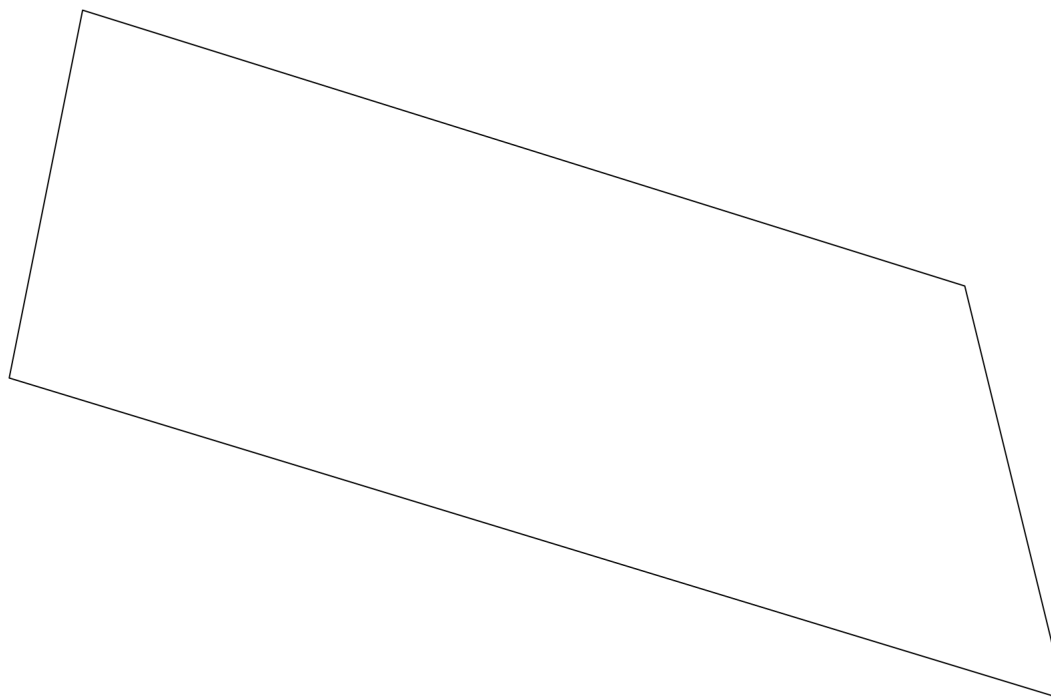
Всего разделов: 8

Всего листов выписки: 329

06.02.2024г. № КУВИ-001/2024-38051998

Кадастровый номер:

43:03:000000:200



Масштаб 1:500

Условные обозначения:

ДОКУМЕНТ ПОДПИСАН  
ЭЛЕКТРОННОЙ ПОДПИСЬЮ

Сертификат: 00ВВ056В7401СВ38D2В3576АСDС8425108

Владелец: ФЕДЕРАЛЬНАЯ СЛУЖБА ГОСУДАРСТВЕННОЙ

РЕГИСТРАЦИИ, КАДАСТРА И КАРТОГРАФИИ

Действителен: с 27.06.2023 по 19.09.2024

полное наименование должности

инициалы, фамилия

Земельный участок

вид объекта недвижимости

Лист № 74 раздела 3

Всего листов раздела 3: 86

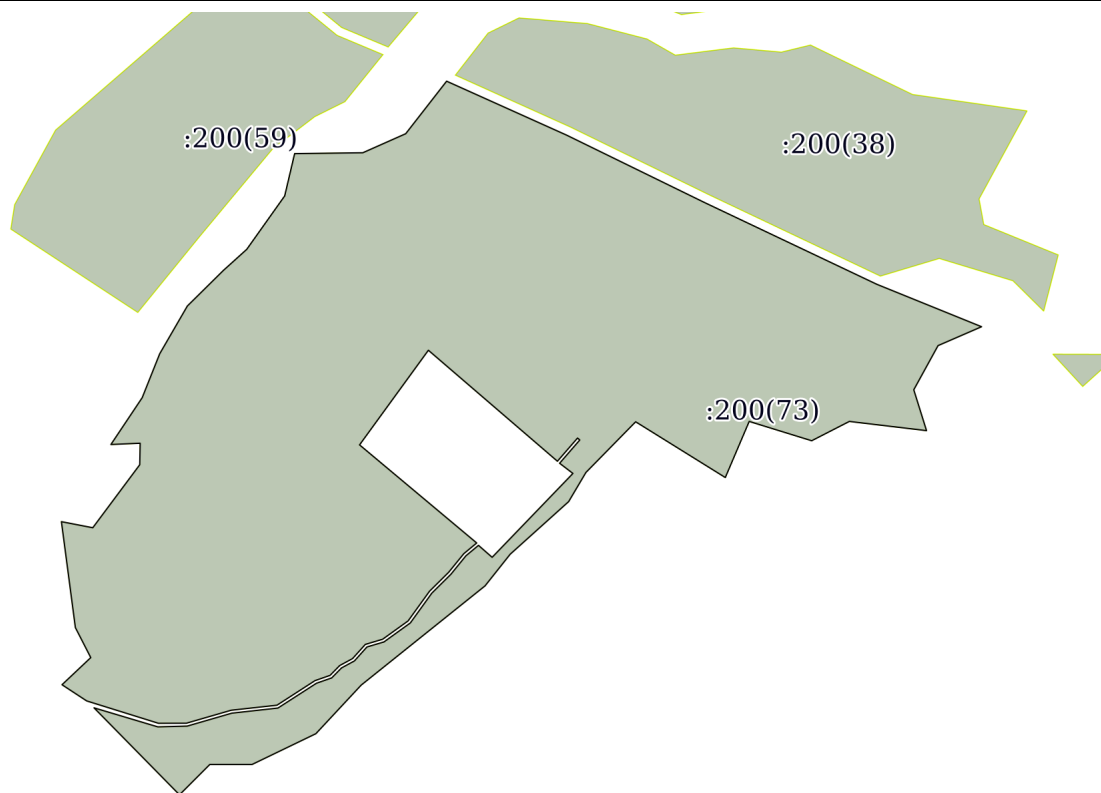
Всего разделов: 8

Всего листов выписки: 329

06.02.2024г. № КУВИ-001/2024-38051998

Кадастровый номер:

43:03:000000:200



Масштаб 1:5000

Условные обозначения:

ДОКУМЕНТ ПОДПИСАН  
ЭЛЕКТРОННОЙ ПОДПИСЬЮ

Сертификат: 00ВВ056В7401СВ38D2В3576АСDC8425108

Владелец: ФЕДЕРАЛЬНАЯ СЛУЖБА ГОСУДАРСТВЕННОЙ

РЕГИСТРАЦИИ, КАДАСТРА И КАРТОГРАФИИ

Действителен: с 27.06.2023 по 19.09.2024

полное наименование должности

инициалы, фамилия



Земельный участок

вид объекта недвижимости

Лист № 75 раздела 3

Всего листов раздела 3: 86

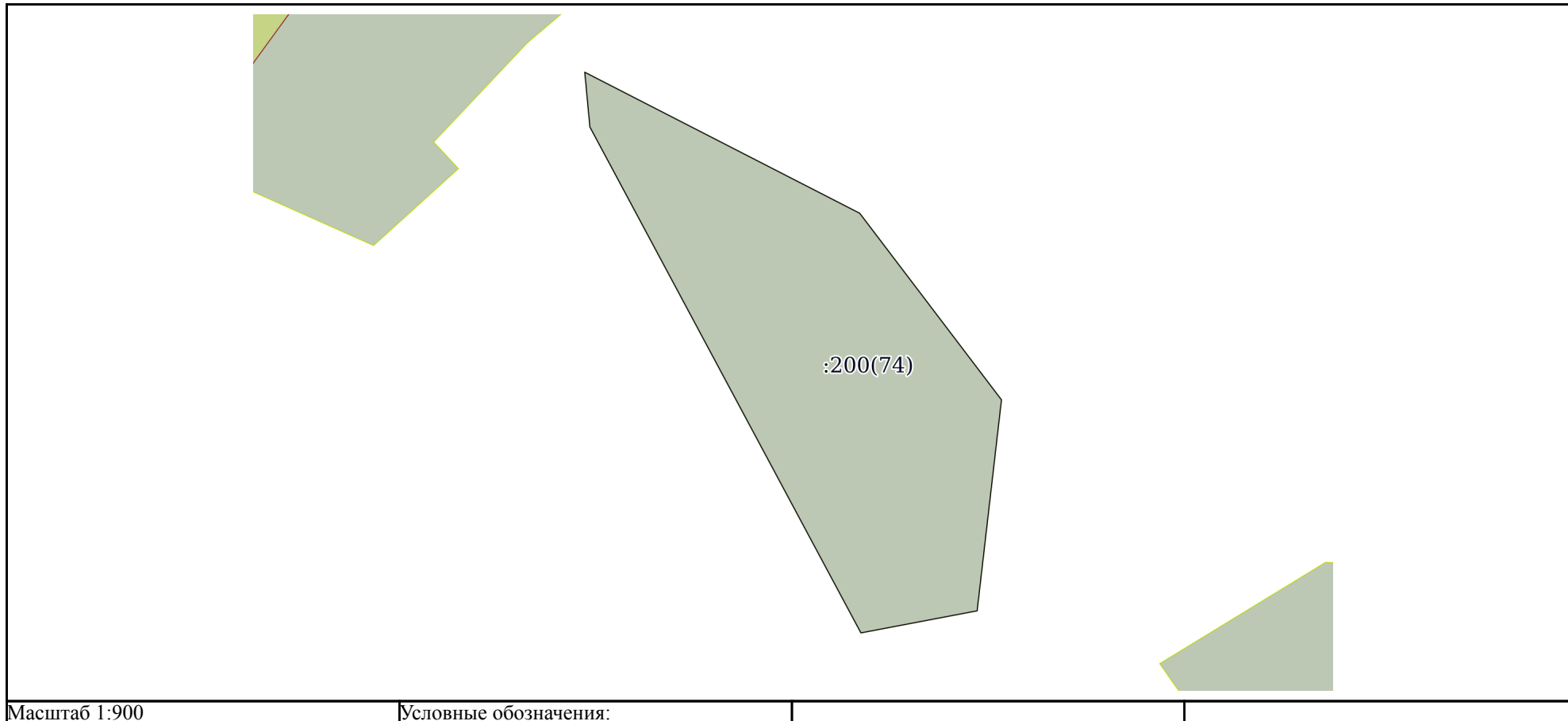
Всего разделов: 8

Всего листов выписки: 329

06.02.2024г. № КУВИ-001/2024-38051998

Кадастровый номер:

43:03:000000:200



ДОКУМЕНТ ПОДПИСАН  
ЭЛЕКТРОННОЙ ПОДПИСЬЮ

Сертификат: 00ВВ056В7401СВ38D2В3576АСDС8425108

Владелец: ФЕДЕРАЛЬНАЯ СЛУЖБА ГОСУДАРСТВЕННОЙ  
РЕГИСТРАЦИИ, КАДАСТРА И КАРТОГРАФИИ  
Действителен: с 27.06.2023 по 19.09.2024

полное наименование должности

инициалы, фамилия

Земельный участок

вид объекта недвижимости

Лист № 76 раздела 3

Всего листов раздела 3: 86

Всего разделов: 8

Всего листов выписки: 329

06.02.2024г. № КУВИ-001/2024-38051998

Кадастровый номер:

43:03:000000:200

:200(75)

Масштаб 1:900

Условные обозначения:



ДОКУМЕНТ ПОДПИСАН  
ЭЛЕКТРОННОЙ ПОДПИСЬЮ

Сертификат: 00ВВ056В7401СВ38D2В3576АСDС8425108

Владелец: ФЕДЕРАЛЬНАЯ СЛУЖБА ГОСУДАРСТВЕННОЙ

РЕГИСТРАЦИИ, КАДАСТРА И КАРТОГРАФИИ

Действителен: с 27.06.2023 по 19.09.2024

полное наименование должности

инициалы, фамилия

Земельный участок

вид объекта недвижимости

Лист № 77 раздела 3

Всего листов раздела 3: 86

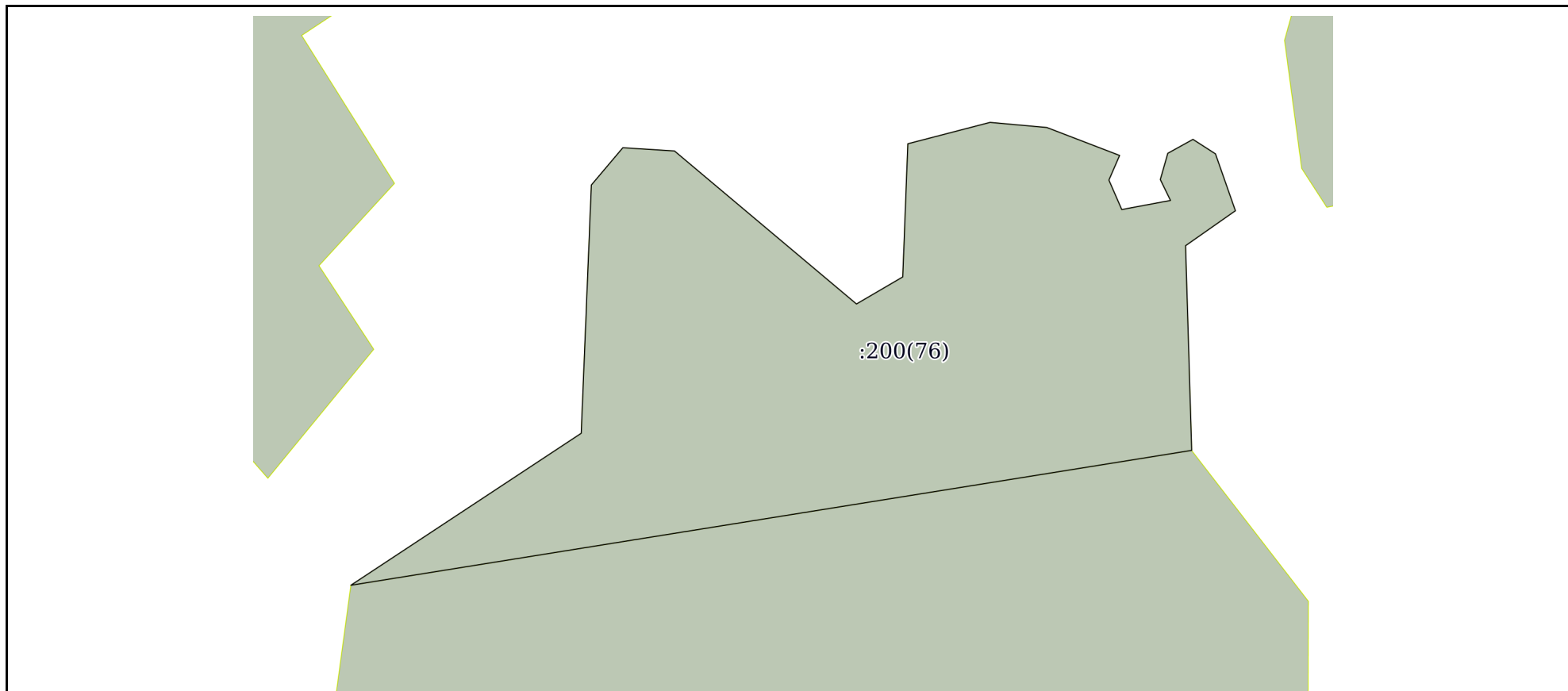
Всего разделов: 8

Всего листов выписки: 329

06.02.2024г. № КУВИ-001/2024-38051998

Кадастровый номер:

43:03:000000:200



Масштаб 1:3000

Условные обозначения:

ДОКУМЕНТ ПОДПИСАН  
ЭЛЕКТРОННОЙ ПОДПИСЬЮ

Сертификат: 00ВВ056В7401СВ38D2В3576АСDC8425108

Владелец: ФЕДЕРАЛЬНАЯ СЛУЖБА ГОСУДАРСТВЕННОЙ

РЕГИСТРАЦИИ, КАДАСТРА И КАРТОГРАФИИ

Действителен: с 27.06.2023 по 19.09.2024

полное наименование должности

инициалы, фамилия

Земельный участок

вид объекта недвижимости

Лист № 78 раздела 3

Всего листов раздела 3: 86

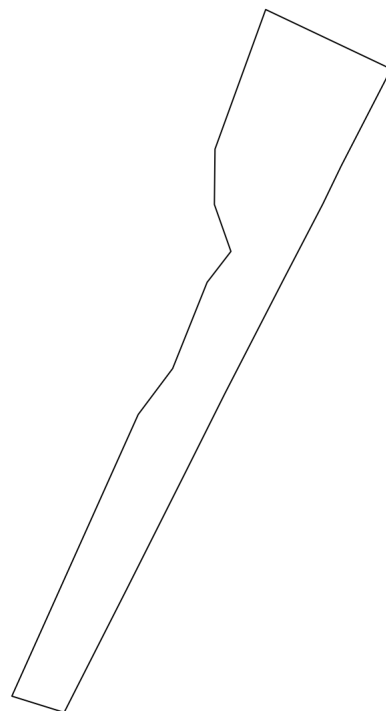
Всего разделов: 8

Всего листов выписки: 329

06.02.2024г. № КУВИ-001/2024-38051998

Кадастровый номер:

43:03:000000:200



Масштаб 1:6000

Условные обозначения:

ДОКУМЕНТ ПОДПИСАН  
ЭЛЕКТРОННОЙ ПОДПИСЬЮ

Сертификат: 00ВВ056В7401СВ38D2В3576АСDС8425108

Владелец: ФЕДЕРАЛЬНАЯ СЛУЖБА ГОСУДАРСТВЕННОЙ  
РЕГИСТРАЦИИ, КАДАСТРА И КАРТОГРАФИИ  
Действителен: с 27.06.2023 по 19.09.2024

полное наименование должности

инициалы, фамилия

Земельный участок

вид объекта недвижимости

Лист № 79 раздела 3

Всего листов раздела 3: 86

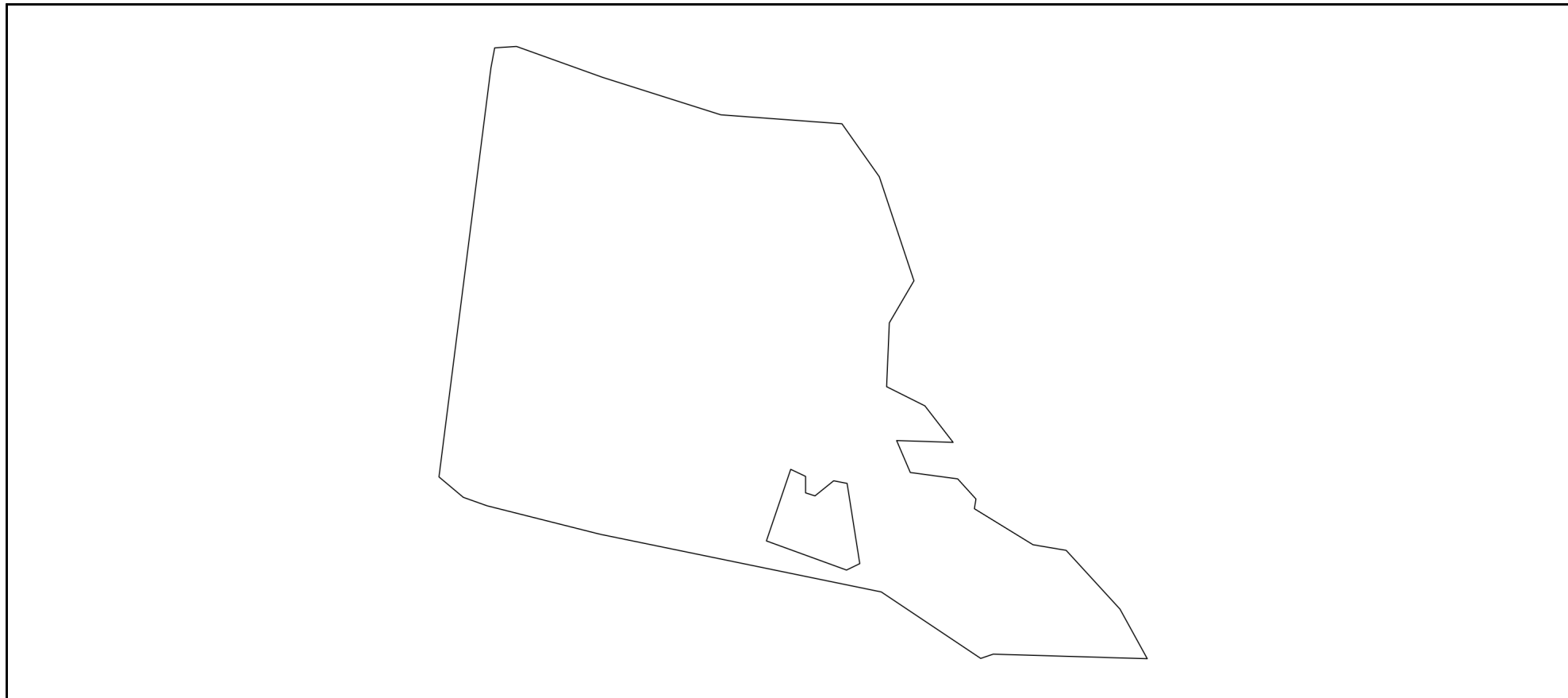
Всего разделов: 8

Всего листов выписки: 329

06.02.2024г. № КУВИ-001/2024-38051998

Кадастровый номер:

43:03:000000:200



Масштаб 1:4000

Условные обозначения:

ДОКУМЕНТ ПОДПИСАН  
ЭЛЕКТРОННОЙ ПОДПИСЬЮ

Сертификат: 00ВВ056В7401СВ38D2В3576АСDС8425108

Владелец: ФЕДЕРАЛЬНАЯ СЛУЖБА ГОСУДАРСТВЕННОЙ

РЕГИСТРАЦИИ, КАДАСТРА И КАРТОГРАФИИ

Действителен: с 27.06.2023 по 19.09.2024

полное наименование должности

инициалы, фамилия

Земельный участок

вид объекта недвижимости

Лист № 80 раздела 3

Всего листов раздела 3: 86

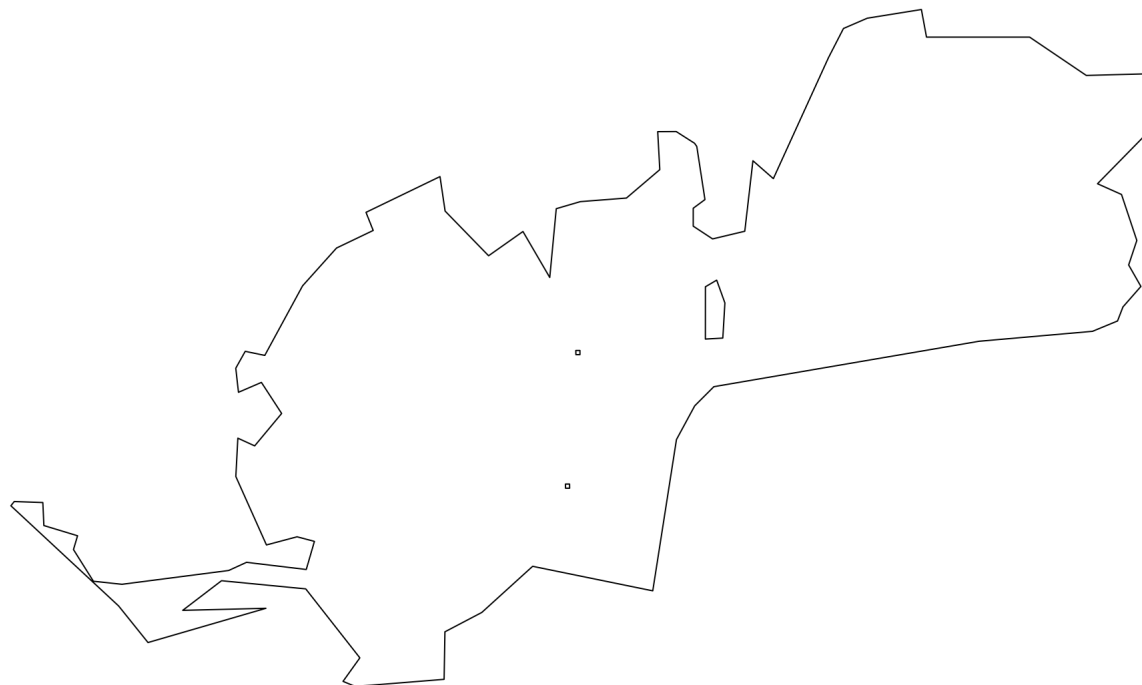
Всего разделов: 8

Всего листов выписки: 329

06.02.2024г. № КУВИ-001/2024-38051998

Кадастровый номер:

43:03:000000:200



Масштаб 1:9000

Условные обозначения:

ДОКУМЕНТ ПОДПИСАН  
ЭЛЕКТРОННОЙ ПОДПИСЬЮ

Сертификат: 00ВВ056В7401СВ38D2В3576АСDС8425108

Владелец: ФЕДЕРАЛЬНАЯ СЛУЖБА ГОСУДАРСТВЕННОЙ

РЕГИСТРАЦИИ, КАДАСТРА И КАРТОГРАФИИ

Действителен: с 27.06.2023 по 19.09.2024

полное наименование должности

инициалы, фамилия

Земельный участок

вид объекта недвижимости

Лист № 81 раздела 3

Всего листов раздела 3: 86


Всего разделов: 8

Всего листов выписки: 329

06.02.2024г. № КУВИ-001/2024-38051998

Кадастровый номер:

43:03:000000:200



Масштаб 1:2000

Условные обозначения:

ДОКУМЕНТ ПОДПИСАН  
ЭЛЕКТРОННОЙ ПОДПИСЬЮ

Сертификат: 00ВВ056В7401СВ38D2В3576АСDС8425108

Владелец: ФЕДЕРАЛЬНАЯ СЛУЖБА ГОСУДАРСТВЕННОЙ

РЕГИСТРАЦИИ, КАДАСТРА И КАРТОГРАФИИ

Действителен: с 27.06.2023 по 19.09.2024

полное наименование должности

инициалы, фамилия

Земельный участок

вид объекта недвижимости

Лист № 82 раздела 3

Всего листов раздела 3: 86

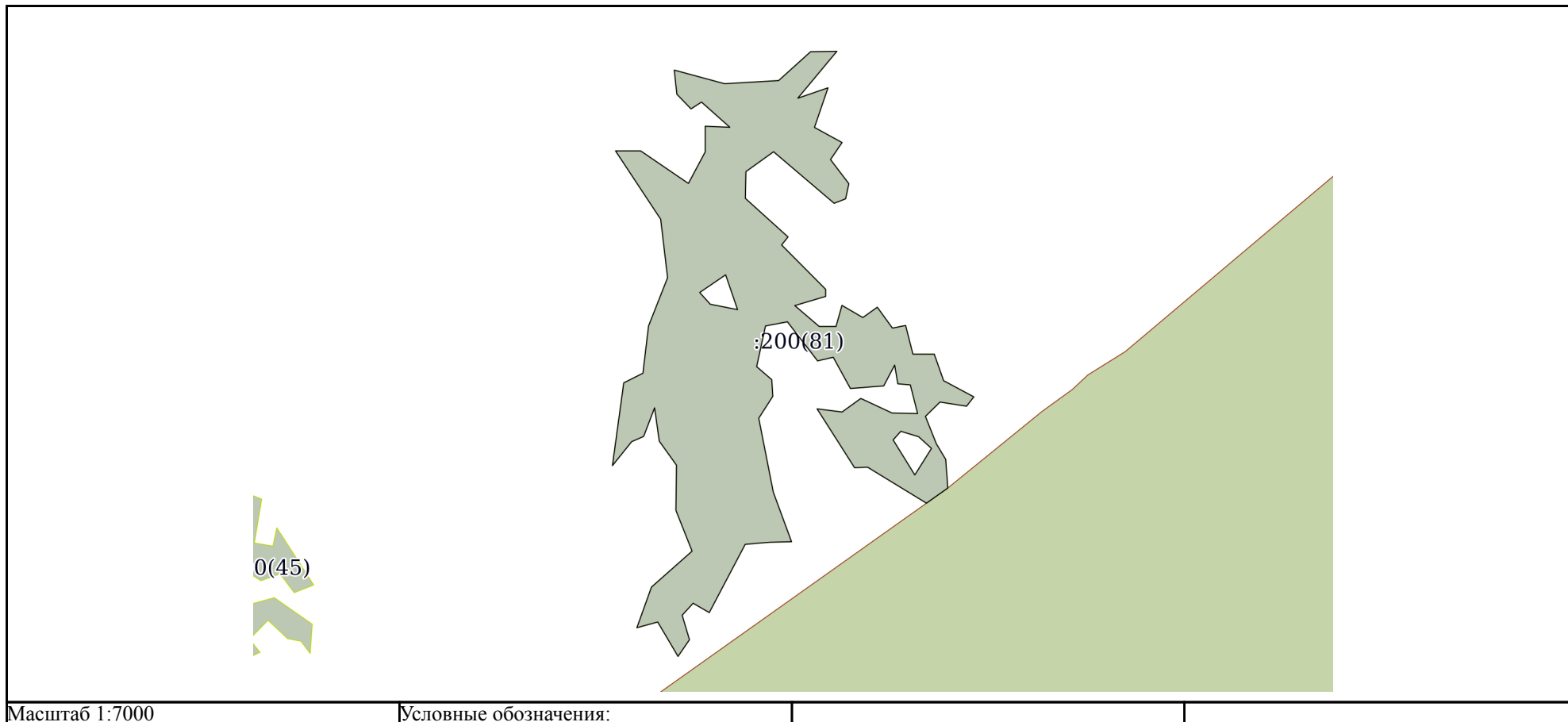
Всего разделов: 8

Всего листов выписки: 329

06.02.2024г. № КУВИ-001/2024-38051998

Кадастровый номер:

43:03:000000:200



ДОКУМЕНТ ПОДПИСАН  
ЭЛЕКТРОННОЙ ПОДПИСЬЮ

Сертификат: 00ВВ056В7401СВ38D2В3576АСDС8425108

Владелец: ФЕДЕРАЛЬНАЯ СЛУЖБА ГОСУДАРСТВЕННОЙ  
РЕГИСТРАЦИИ, КАДАСТРА И КАРТОГРАФИИ  
Действителен: с 27.06.2023 по 19.09.2024

полное наименование должности

инициалы, фамилия



Земельный участок

вид объекта недвижимости

Лист № 83 раздела 3

Всего листов раздела 3: 86

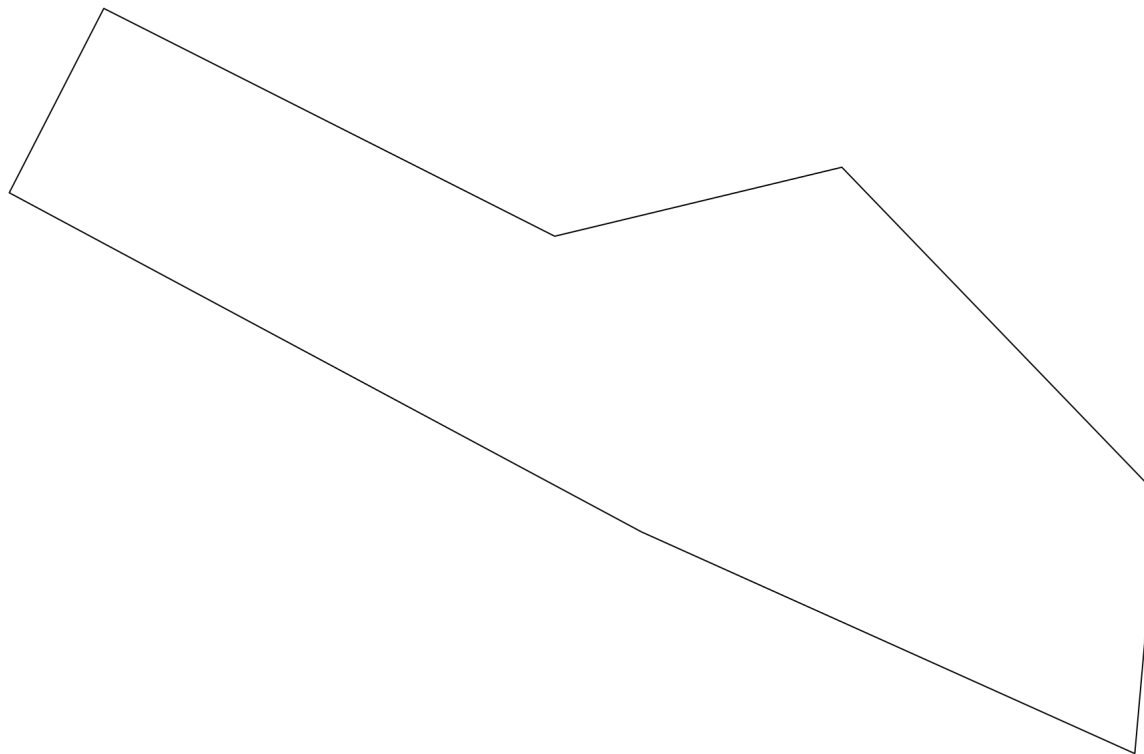
Всего разделов: 8

Всего листов выписки: 329

06.02.2024г. № КУВИ-001/2024-38051998

Кадастровый номер:

43:03:000000:200



Масштаб 1:800

Условные обозначения:

ДОКУМЕНТ ПОДПИСАН  
ЭЛЕКТРОННОЙ ПОДПИСЬЮ

Сертификат: 00ВВ056В7401СВ38D2В3576АСDС8425108

Владелец: ФЕДЕРАЛЬНАЯ СЛУЖБА ГОСУДАРСТВЕННОЙ

РЕГИСТРАЦИИ, КАДАСТРА И КАРТОГРАФИИ

Действителен: с 27.06.2023 по 19.09.2024

полное наименование должности

инициалы, фамилия

Земельный участок

вид объекта недвижимости

Лист № 84 раздела 3

Всего листов раздела 3: 86

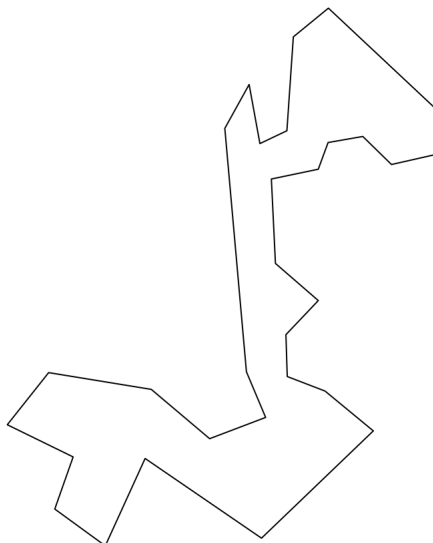
Всего разделов: 8

Всего листов выписки: 329

06.02.2024г. № КУВИ-001/2024-38051998

Кадастровый номер:

43:03:000000:200



Масштаб 1:3000

Условные обозначения:

ДОКУМЕНТ ПОДПИСАН  
ЭЛЕКТРОННОЙ ПОДПИСЬЮ

Сертификат: 00ВВ056В7401СВ38D2В3576АСDС8425108

Владелец: ФЕДЕРАЛЬНАЯ СЛУЖБА ГОСУДАРСТВЕННОЙ

РЕГИСТРАЦИИ, КАДАСТРА И КАРТОГРАФИИ

Действителен: с 27.06.2023 по 19.09.2024

полное наименование должности

инициалы, фамилия

Земельный участок

вид объекта недвижимости

Лист № 85 раздела 3

Всего листов раздела 3: 86

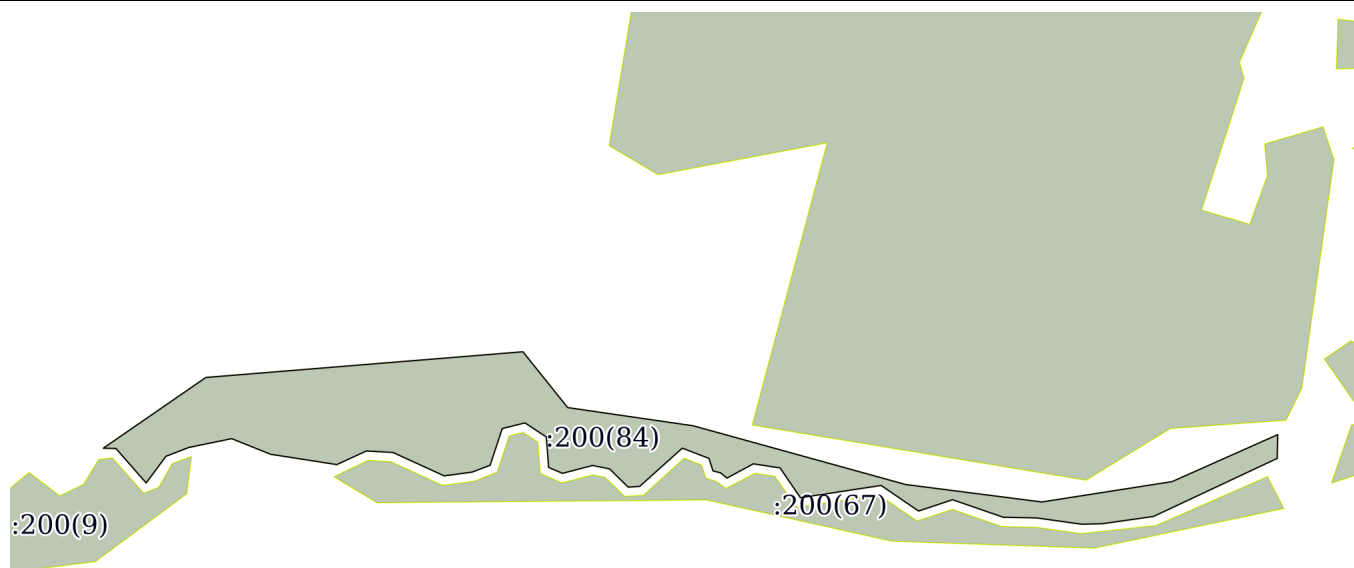
Всего разделов: 8

Всего листов выписки: 329

06.02.2024г. № КУВИ-001/2024-38051998

Кадастровый номер:

43:03:000000:200



Масштаб 1:4000

Условные обозначения:

ДОКУМЕНТ ПОДПИСАН  
ЭЛЕКТРОННОЙ ПОДПИСЬЮ

Сертификат: 00ВВ056В7401СВ38D2В3576АСDС8425108

Владелец: ФЕДЕРАЛЬНАЯ СЛУЖБА ГОСУДАРСТВЕННОЙ  
РЕГИСТРАЦИИ, КАДАСТРА И КАРТОГРАФИИ  
Действителен: с 27.06.2023 по 19.09.2024

полное наименование должности

инициалы, фамилия

Земельный участок

вид объекта недвижимости

Лист № 86 раздела 3

Всего листов раздела 3: 86

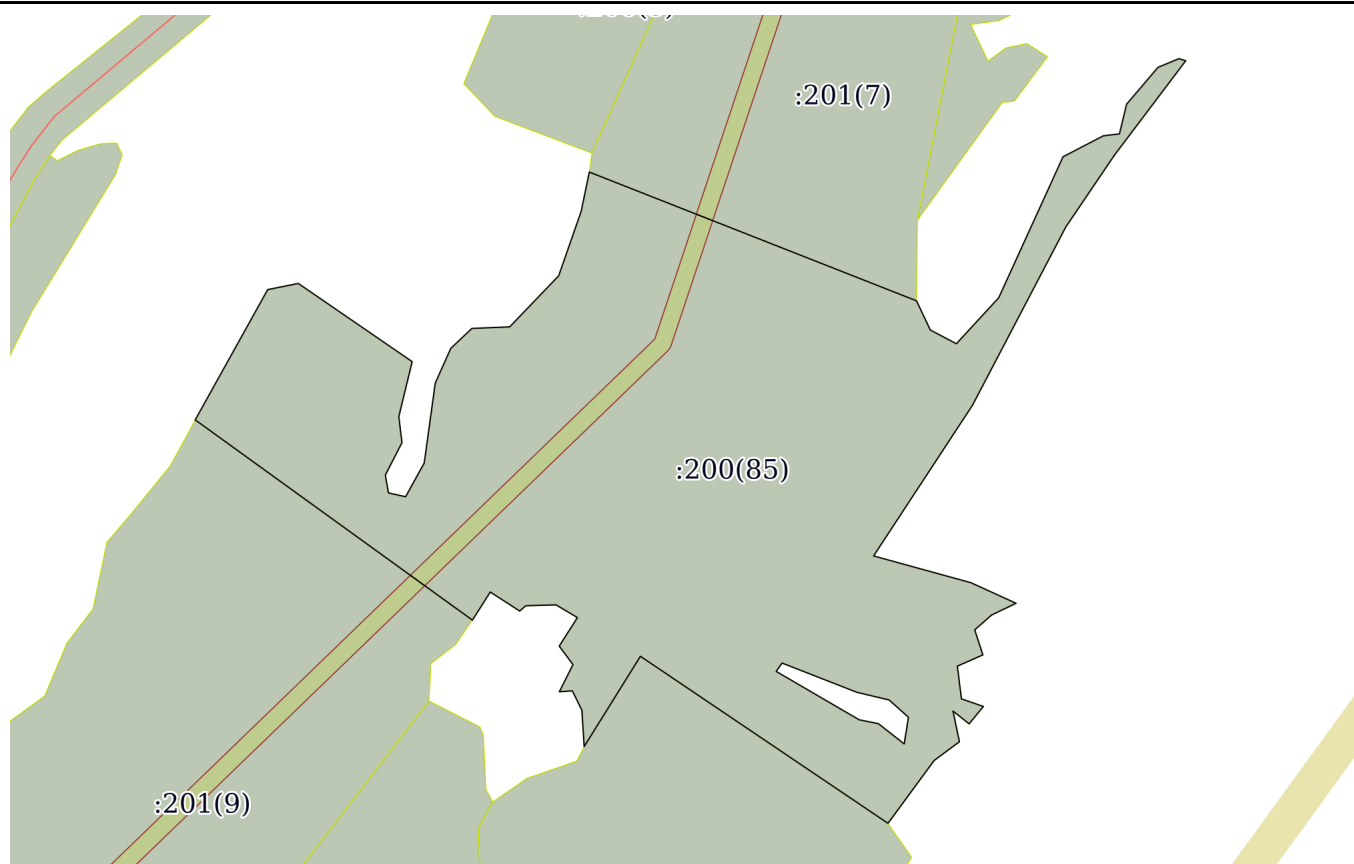
Всего разделов: 8

Всего листов выписки: 329

06.02.2024г. № КУВИ-001/2024-38051998

Кадастровый номер:

43:03:000000:200



Масштаб 1:9000

Условные обозначения:

ДОКУМЕНТ ПОДПИСАН  
ЭЛЕКТРОННОЙ ПОДПИСЬЮ

Сертификат: 00ВВ056В7401СВ38D2В3576АСDС8425108

Владелец: ФЕДЕРАЛЬНАЯ СЛУЖБА ГОСУДАРСТВЕННОЙ

РЕГИСТРАЦИИ, КАДАСТРА И КАРТОГРАФИИ

Действителен: с 27.06.2023 по 19.09.2024

полное наименование должности

инициалы, фамилия

## Выписка из Единого государственного реестра недвижимости об объекте недвижимости

## Описание местоположения земельного участка

Земельный участок			
вид объекта недвижимости			
Лист № 1 раздела 3.1	Всего листов раздела 3.1: 115	Всего разделов: 8	Всего листов выписки: 329
06.02.2024г. № КУВИ-001/2024-38051998			
Кадастровый номер:		43:03:000000:200	

Описание местоположения границ земельного участка							
№ п/п	Номер точки		Дирекционный угол	Горизонтальное проложение, м	Описание закрепления на местности	Кадастровые номера смежных участков	Сведения об адресах правообладателей смежных земельных участков
	начальная	конечная					
1	2	3	4	5	6	7	8
1	1.1.1	1.1.2	108°40.7'	143.19	данные отсутствуют	данные отсутствуют	данные отсутствуют
2	1.1.2	1.1.3	215°48.7'	32.46	данные отсутствуют	данные отсутствуют	данные отсутствуют
3	1.1.3	1.1.4	135°0.0'	23.02	данные отсутствуют	данные отсутствуют	данные отсутствуют
4	1.1.4	1.1.5	60°34.6'	34.26	данные отсутствуют	данные отсутствуют	данные отсутствуют
5	1.1.5	1.1.6	135°24.2'	45.21	данные отсутствуют	данные отсутствуют	данные отсутствуют
6	1.1.6	1.1.7	230°26.6'	36.74	данные отсутствуют	данные отсутствуют	данные отсутствуют
7	1.1.7	1.1.8	306°44.6'	54.56	данные отсутствуют	данные отсутствуют	данные отсутствуют
8	1.1.8	1.1.9	224°20.2'	37.89	данные отсутствуют	данные отсутствуют	данные отсутствуют
9	1.1.9	1.1.10	116°33.6'	50.95	данные отсутствуют	данные отсутствуют	данные отсутствуют
10	1.1.10	1.1.11	240°2.2'	60.43	данные отсутствуют	данные отсутствуют	данные отсутствуют
11	1.1.11	1.1.12	335°31.2'	68.34	данные отсутствуют	данные отсутствуют	данные отсутствуют
12	1.1.12	1.1.13	9°6.7'	50.52	данные отсутствуют	данные отсутствуют	данные отсутствуют
13	1.1.13	1.1.14	264°26.9'	44.55	данные отсутствуют	данные отсутствуют	данные отсутствуют
14	1.1.14	1.1.15	215°5.2'	91.06	данные отсутствуют	данные отсутствуют	данные отсутствуют
15	1.1.15	1.1.16	268°33.5'	24.64	данные отсутствуют	данные отсутствуют	данные отсутствуют
16	1.1.16	1.1.17	276°57.1'	20.98	данные отсутствуют	данные отсутствуют	данные отсутствуют
17	1.1.17	1.1.18	36°30.4'	61.09	данные отсутствуют	данные отсутствуют	данные отсутствуют
18	1.1.18	1.1.1	22°13.1'	97.61	данные отсутствуют	данные отсутствуют	данные отсутствуют
19	2.1.1	2.1.2	43°1.4'	176.89	данные отсутствуют	данные отсутствуют	данные отсутствуют
20	2.1.2	2.1.3	55°1.2'	15.04	данные отсутствуют	данные отсутствуют	данные отсутствуют
21	2.1.3	2.1.4	127°47.3'	38.19	данные отсутствуют	данные отсутствуют	данные отсутствуют
22	2.1.4	2.1.5	64°1.2'	26.71	данные отсутствуют	данные отсутствуют	данные отсутствуют



ДОКУМЕНТ ПОДПИСАН  
ЭЛЕКТРОННОЙ ПОДПИСЬЮ

Сертификат: 00BВ056В7401СВ38D2В3576АСDС8425108

Владелец: ФЕДЕРАЛЬНАЯ СЛУЖБА ГОСУДАРСТВЕННОЙ  
РЕГИСТРАЦИИ, КАДАСТРА И КАРТОГРАФИИ  
Действителен: с 27.06.2023 по 19.09.2024

полное наименование должности

инициалы, фамилия

Земельный участок  
вид объекта недвижимости

Лист № 2 раздела 3.1

Всего листов раздела 3.1: 115

Всего разделов: 8

Всего листов выписки: 329

06.02.2024г. № КУВИ-001/2024-38051998

Кадастровый номер:

43:03:000000:200

1	2	3	4	5	6	7	8
23	2.1.5	2.1.6	136°31.4`	59.6	данные отсутствуют	данные отсутствуют	данные отсутствуют
24	2.1.6	2.1.7	253°37.8`	1.67	данные отсутствуют	данные отсутствуют	данные отсутствуют
25	2.1.7	2.1.8	218°11.6`	47.79	данные отсутствуют	данные отсутствуют	данные отсутствуют
26	2.1.8	2.1.9	237°2.9`	39.64	данные отсутствуют	данные отсутствуют	данные отсутствуют
27	2.1.9	2.1.10	222°59.4`	86.7	данные отсутствуют	данные отсутствуют	данные отсутствуют
28	2.1.10	2.1.11	150°20.4`	51.03	данные отсутствуют	данные отсутствуют	данные отсутствуют
29	2.1.11	2.1.12	212°31.3`	159.22	данные отсутствуют	данные отсутствуют	данные отсутствуют
30	2.1.12	2.1.13	209°7.0`	49.35	данные отсутствуют	данные отсутствуют	данные отсутствуют
31	2.1.13	2.1.14	234°57.2`	50.4	данные отсутствуют	данные отсутствуют	данные отсутствуют
32	2.1.14	2.1.15	1°5.4`	64.67	данные отсутствуют	данные отсутствуют	данные отсутствуют
33	2.1.15	2.1.16	350°41.3`	38.07	данные отсутствуют	данные отсутствуют	данные отсутствуют
34	2.1.16	2.1.17	34°13.1`	37.24	данные отсутствуют	данные отсутствуют	данные отсутствуют
35	2.1.17	2.1.18	352°28.6`	32.91	данные отсутствуют	данные отсутствуют	данные отсутствуют
36	2.1.18	2.1.19	16°30.3`	52.02	данные отсутствуют	данные отсутствуют	данные отсутствуют
37	2.1.19	2.1.20	338°53.8`	37.63	данные отсутствуют	данные отсутствуют	данные отсутствуют
38	2.1.20	2.1.1	11°19.1`	40.81	данные отсутствуют	данные отсутствуют	данные отсутствуют
39	3.1.1	3.1.2	204°13.2`	323.3	данные отсутствуют	43:03:000000:201(7)	данные отсутствуют
40	3.1.2	3.1.3	290°45.2`	125.13	данные отсутствуют	данные отсутствуют	данные отсутствуют
41	3.1.3	3.1.4	316°22.6`	54.44	данные отсутствуют	данные отсутствуют	данные отсутствуют
42	3.1.4	3.1.5	22°30.5`	120.66	данные отсутствуют	данные отсутствуют	данные отсутствуют
43	3.1.5	3.1.6	39°21.8`	101.95	данные отсутствуют	данные отсутствуют	данные отсутствуют
44	3.1.6	3.1.7	113°40.3`	34.02	данные отсутствуют	данные отсутствуют	данные отсутствуют
45	3.1.7	3.1.8	36°21.4`	48.51	данные отсутствуют	данные отсутствуют	данные отсутствуют
46	3.1.8	3.1.9	91°14.3`	24.97	данные отсутствуют	данные отсутствуют	данные отсутствуют
47	3.1.9	3.1.10	117°32.9`	28.15	данные отсутствуют	данные отсутствуют	данные отсутствуют
48	3.1.10	3.1.11	51°20.9`	10.42	данные отсутствуют	данные отсутствуют	данные отсутствуют
49	3.1.11	3.1.12	315°37.6`	34.92	данные отсутствуют	данные отсутствуют	данные отсутствуют
50	3.1.12	3.1.13	278°31.5`	65.84	данные отсутствуют	данные отсутствуют	данные отсутствуют
51	3.1.13	3.1.14	291°7.0`	117.5	данные отсутствуют	данные отсутствуют	данные отсутствуют



ДОКУМЕНТ ПОДПИСАН  
ЭЛЕКТРОННОЙ ПОДПИСЬЮ

Сертификат: 00BV056B7401CB38D2B3576ACDC8425108

Владелец: ФЕДЕРАЛЬНАЯ СЛУЖБА ГОСУДАРСТВЕННОЙ

РЕГИСТРАЦИИ, КАДАСТРА И КАРТОГРАФИИ

Действителен: с 27.06.2023 по 19.09.2024

полное наименование должности

инициалы, фамилия

Земельный участок  
вид объекта недвижимости

Лист № 3 раздела 3.1

Всего листов раздела 3.1: 115

Всего разделов: 8

Всего листов выписки: 329

06.02.2024г. № КУВИ-001/2024-38051998

Кадастровый номер:

43:03:000000:200

1	2	3	4	5	6	7	8
52	3.1.14	3.1.15	331°53.6`	36.89	данные отсутствуют	данные отсутствуют	данные отсутствуют
53	3.1.15	3.1.16	65°39.1`	13.87	данные отсутствуют	43:03:000000:464(3)	адрес отсутствует
54	3.1.16	3.1.17	133°53.7`	23.47	данные отсутствуют	данные отсутствуют	данные отсутствуют
55	3.1.17	3.1.18	107°36.6`	44.59	данные отсутствуют	данные отсутствуют	данные отсутствуют
56	3.1.18	3.1.19	106°51.0`	82.31	данные отсутствуют	данные отсутствуют	данные отсутствуют
57	3.1.19	3.1.20	109°28.4`	37.31	данные отсутствуют	данные отсутствуют	данные отсутствуют
58	3.1.20	3.1.21	125°50.8`	36.71	данные отсутствуют	данные отсутствуют	данные отсутствуют
59	3.1.21	3.1.1	113°10.6`	64.31	данные отсутствуют	данные отсутствуют	данные отсутствуют
60	4.1.1	4.1.2	101°45.2`	93.71	данные отсутствуют	данные отсутствуют	данные отсутствуют
61	4.1.2	4.1.3	181°21.7`	30.32	данные отсутствуют	данные отсутствуют	данные отсутствуют
62	4.1.3	4.1.4	160°53.4`	58.01	данные отсутствуют	данные отсутствуют	данные отсутствуют
63	4.1.4	4.1.5	205°18.5`	66.04	данные отсутствуют	данные отсутствуют	данные отсутствуют
64	4.1.5	4.1.6	215°45.8`	103.08	данные отсутствуют	данные отсутствуют	данные отсутствуют
65	4.1.6	4.1.7	340°25.1`	67.97	данные отсутствуют	данные отсутствуют	данные отсутствуют
66	4.1.7	4.1.8	317°43.3`	36.63	данные отсутствуют	данные отсутствуют	данные отсутствуют
67	4.1.8	4.1.9	52°8.1`	21.07	данные отсутствуют	данные отсутствуют	данные отсутствуют
68	4.1.9	4.1.10	332°53.6`	58.11	данные отсутствуют	данные отсутствуют	данные отсутствуют
69	4.1.10	4.1.11	70°54.8`	33.88	данные отсутствуют	данные отсутствуют	данные отсутствуют
70	4.1.11	4.1.12	344°18.1`	20.47	данные отсутствуют	данные отсутствуют	данные отсутствуют
71	4.1.12	4.1.13	37°18.8`	32.51	данные отсутствуют	данные отсутствуют	данные отсутствуют
72	4.1.13	4.1.1	343°23.5`	36.63	данные отсутствуют	данные отсутствуют	данные отсутствуют
73	4.2.14	4.2.15	144°55.3`	31.15	данные отсутствуют	данные отсутствуют	данные отсутствуют
74	4.2.15	4.2.16	197°26.4`	25.32	данные отсутствуют	данные отсутствуют	данные отсутствуют
75	4.2.16	4.2.17	175°23.9`	23.69	данные отсутствуют	данные отсутствуют	данные отсутствуют
76	4.2.17	4.2.18	93°44.8`	20.66	данные отсутствуют	данные отсутствуют	данные отсутствуют
77	4.2.18	4.2.19	25°21.1`	39.91	данные отсутствуют	данные отсутствуют	данные отсутствуют
78	4.2.19	4.2.20	338°12.5`	46.76	данные отсутствуют	данные отсутствуют	данные отсутствуют
79	4.2.20	4.2.14	261°28.6`	32.92	данные отсутствуют	данные отсутствуют	данные отсутствуют
80	5.1.1	5.1.2	105°41.9`	20.47	данные отсутствуют	данные отсутствуют	данные отсутствуют



ДОКУМЕНТ ПОДПИСАН  
ЭЛЕКТРОННОЙ ПОДПИСЬЮ

Сертификат: 00BV056B7401CB38D2B3576ACDC8425108

Владелец: ФЕДЕРАЛЬНАЯ СЛУЖБА ГОСУДАРСТВЕННОЙ

РЕГИСТРАЦИИ, КАДАСТРА И КАРТОГРАФИИ

Действителен: с 27.06.2023 по 19.09.2024

полное наименование должности

инициалы, фамилия

Земельный участок  
вид объекта недвижимости

Лист № 4 раздела 3.1

Всего листов раздела 3.1: 115

Всего разделов: 8

Всего листов выписки: 329

06.02.2024г. № КУВИ-001/2024-38051998

Кадастровый номер:

43:03:000000:200

1	2	3	4	5	6	7	8
81	5.1.2	5.1.3	190°51.4'	29.47	данные отсутствуют	данные отсутствуют	данные отсутствуют
82	5.1.3	5.1.4	119°34.1'	26.2	данные отсутствуют	данные отсутствуют	данные отсутствуют
83	5.1.4	5.1.5	49°56.3'	35.39	данные отсутствуют	данные отсутствуют	данные отсутствуют
84	5.1.5	5.1.6	139°10.8'	35.8	данные отсутствуют	данные отсутствуют	данные отсутствуют
85	5.1.6	5.1.7	216°57.5'	50.95	данные отсутствуют	данные отсутствуют	данные отсутствуют
86	5.1.7	5.1.8	294°6.1'	25.81	данные отсутствуют	данные отсутствуют	данные отсутствуют
87	5.1.8	5.1.9	255°30.2'	37.15	данные отсутствуют	данные отсутствуют	данные отсутствуют
88	5.1.9	5.1.10	308°0.5'	50.36	данные отсутствуют	данные отсутствуют	данные отсутствуют
89	5.1.10	5.1.1	35°10.0'	73.62	данные отсутствуют	данные отсутствуют	данные отсутствуют
90	6.1.1	6.1.2	132°41.3'	90.82	данные отсутствуют	данные отсутствуют	данные отсутствуют
91	6.1.2	6.1.3	165°8.6'	48.64	данные отсутствуют	данные отсутствуют	данные отсутствуют
92	6.1.3	6.1.4	65°50.2'	43.75	данные отсутствуют	данные отсутствуют	данные отсутствуют
93	6.1.4	6.1.5	97°12.1'	54.01	данные отсутствуют	данные отсутствуют	данные отсутствуют
94	6.1.5	6.1.6	178°38.3'	38.7	данные отсутствуют	данные отсутствуют	данные отсутствуют
95	6.1.6	6.1.7	217°2.2'	52.36	данные отсутствуют	данные отсутствуют	данные отсутствуют
96	6.1.7	6.1.8	125°8.1'	49.28	данные отсутствуют	данные отсутствуют	данные отсутствуют
97	6.1.8	6.1.9	128°8.2'	41.71	данные отсутствуют	данные отсутствуют	данные отсутствуют
98	6.1.9	6.1.10	137°4.3'	94.26	данные отсутствуют	данные отсутствуют	данные отсутствуют
99	6.1.10	6.1.11	141°6.4'	131.01	данные отсутствуют	данные отсутствуют	данные отсутствуют
100	6.1.11	6.1.12	221°59.3'	97.34	данные отсутствуют	данные отсутствуют	данные отсутствуют
101	6.1.12	6.1.13	313°59.8'	107.79	данные отсутствуют	данные отсутствуют	данные отсутствуют
102	6.1.13	6.1.14	297°34.1'	183.17	данные отсутствуют	данные отсутствуют	данные отсутствуют
103	6.1.14	6.1.15	303°13.3'	155.88	данные отсутствуют	данные отсутствуют	данные отсутствуют
104	6.1.15	6.1.16	294°49.0'	59.23	данные отсутствуют	данные отсутствуют	данные отсутствуют
105	6.1.16	6.1.1	31°49.1'	241.85	данные отсутствуют	данные отсутствуют	данные отсутствуют
106	7.1.1	7.1.2	49°36.2'	77.35	данные отсутствуют	данные отсутствуют	данные отсутствуют
107	7.1.2	7.1.3	134°33.1'	203.72	данные отсутствуют	данные отсутствуют	данные отсутствуют
108	7.1.3	7.1.4	121°10.1'	175.19	данные отсутствуют	данные отсутствуют	данные отсутствуют
109	7.1.4	7.1.5	124°41.9'	174.89	данные отсутствуют	данные отсутствуют	данные отсутствуют



ДОКУМЕНТ ПОДПИСАН  
ЭЛЕКТРОННОЙ ПОДПИСЬЮ

Сертификат: 00BV056B7401CB38D2B3576ACDC8425108

Владелец: ФЕДЕРАЛЬНАЯ СЛУЖБА ГОСУДАРСТВЕННОЙ

РЕГИСТРАЦИИ, КАДАСТРА И КАРТОГРАФИИ

Действителен: с 27.06.2023 по 19.09.2024

полное наименование должности

инициалы, фамилия



## Земельный участок

вид объекта недвижимости

Лист № 5 раздела 3.1

Всего листов раздела 3.1: 115

Всего разделов: 8

Всего листов выписки: 329

06.02.2024г. № КУВИ-001/2024-38051998

Кадастровый номер:

43:03:000000:200

1	2	3	4	5	6	7	8
110	7.1.5	7.1.6	50°15.1'	20.55	данные отсутствуют	данные отсутствуют	данные отсутствуют
111	7.1.6	7.1.7	304°10.4'	225.47	данные отсутствуют	данные отсутствуют	данные отсутствуют
112	7.1.7	7.1.8	309°52.9'	257.44	данные отсутствуют	данные отсутствуют	данные отсутствуют
113	7.1.8	7.1.9	69°16.0'	94.85	данные отсутствуют	данные отсутствуют	данные отсутствуют
114	7.1.9	7.1.10	126°58.4'	522.16	данные отсутствуют	данные отсутствуют	данные отсутствуют
115	7.1.10	7.1.11	215°24.7'	71.91	данные отсутствуют	данные отсутствуют	данные отсутствуют
116	7.1.11	7.1.12	145°39.0'	27.47	данные отсутствуют	данные отсутствуют	данные отсутствуют
117	7.1.12	7.1.13	40°10.8'	47.55	данные отсутствуют	данные отсутствуют	данные отсутствуют
118	7.1.13	7.1.14	128°10.9'	44.67	данные отсутствуют	данные отсутствуют	данные отсутствуют
119	7.1.14	7.1.15	94°53.2'	44.49	данные отсутствуют	данные отсутствуют	данные отсутствуют
120	7.1.15	7.1.16	69°38.2'	306.43	данные отсутствуют	данные отсутствуют	данные отсутствуют
121	7.1.16	7.1.17	156°42.3'	241.37	данные отсутствуют	данные отсутствуют	данные отсутствуют
122	7.1.17	7.1.18	64°19.0'	56.37	данные отсутствуют	данные отсутствуют	данные отсутствуют
123	7.1.18	7.1.19	66°33.7'	40.5	данные отсутствуют	данные отсутствуют	данные отсутствуют
124	7.1.19	7.1.20	60°27.0'	305.81	данные отсутствуют	данные отсутствуют	данные отсутствуют
125	7.1.20	7.1.21	104°7.4'	25.37	данные отсутствуют	данные отсутствуют	данные отсутствуют
126	7.1.21	7.1.22	160°21.7'	60.55	данные отсутствуют	данные отсутствуют	данные отсутствуют
127	7.1.22	7.1.23	238°44.6'	332.21	данные отсутствуют	данные отсутствуют	данные отсутствуют
128	7.1.23	7.1.24	170°51.1'	142.63	данные отсутствуют	данные отсутствуют	данные отсутствуют
129	7.1.24	7.1.25	244°28.0'	69.04	данные отсутствуют	данные отсутствуют	данные отсутствуют
130	7.1.25	7.1.26	259°24.3'	197.65	данные отсутствуют	данные отсутствуют	данные отсутствуют
131	7.1.26	7.1.27	225°31.9'	70.9	данные отсутствуют	данные отсутствуют	данные отсутствуют
132	7.1.27	7.1.28	136°30.3'	36.07	данные отсутствуют	данные отсутствуют	данные отсутствуют
133	7.1.28	7.1.29	55°19.4'	44.63	данные отсутствуют	данные отсутствуют	данные отсутствуют
134	7.1.29	7.1.30	97°10.9'	37.11	данные отсутствуют	данные отсутствуют	данные отсутствуют
135	7.1.30	7.1.31	180°4.4'	31.1	данные отсутствуют	данные отсутствуют	данные отсутствуют
136	7.1.31	7.1.32	127°47.9'	57.81	данные отсутствуют	данные отсутствуют	данные отсутствуют
137	7.1.32	7.1.33	167°47.5'	50.5	данные отсутствуют	данные отсутствуют	данные отсутствуют
138	7.1.33	7.1.34	129°38.9'	22.52	данные отсутствуют	данные отсутствуют	данные отсутствуют



ДОКУМЕНТ ПОДПИСАН  
ЭЛЕКТРОННОЙ ПОДПИСЬЮ

Сертификат: 00BV056B7401CB38D2B3576ACDC8425108

Владелец: ФЕДЕРАЛЬНАЯ СЛУЖБА ГОСУДАРСТВЕННОЙ

РЕГИСТРАЦИИ, КАДАСТРА И КАРТОГРАФИИ

Действителен: с 27.06.2023 по 19.09.2024

полное наименование должности

инициалы, фамилия

## Земельный участок

вид объекта недвижимости

Лист № 6 раздела 3.1

Всего листов раздела 3.1: 115

Всего разделов: 8

Всего листов выписки: 329

06.02.2024г. № КУВИ-001/2024-38051998

Кадастровый номер:

43:03:000000:200

1	2	3	4	5	6	7	8
139	7.1.34	7.1.35	18°34.9'	65.4	данные отсутствуют	данные отсутствуют	данные отсутствуют
140	7.1.35	7.1.36	152°15.9'	33.28	данные отсутствуют	данные отсутствуют	данные отсутствуют
141	7.1.36	7.1.37	208°31.7'	72.2	данные отсутствуют	данные отсутствуют	данные отсутствуют
142	7.1.37	7.1.38	128°16.1'	68.1	данные отсутствуют	данные отсутствуют	данные отсутствуют
143	7.1.38	7.1.39	339°11.9'	58.96	данные отсутствуют	данные отсутствуют	данные отсутствуют
144	7.1.39	7.1.40	46°16.1'	144.6	данные отсутствуют	данные отсутствуют	данные отсутствуют
145	7.1.40	7.1.41	13°59.9'	40.31	данные отсутствуют	данные отсутствуют	данные отсутствуют
146	7.1.41	7.1.42	46°4.5'	235.97	данные отсутствуют	данные отсутствуют	данные отсутствуют
147	7.1.42	7.1.43	101°54.2'	64.19	данные отсутствуют	данные отсутствуют	данные отсутствуют
148	7.1.43	7.1.44	181°33.9'	33.68	данные отсутствуют	данные отсутствуют	данные отсутствуют
149	7.1.44	7.1.45	100°29.4'	35.48	данные отсутствуют	данные отсутствуют	данные отсутствуют
150	7.1.45	7.1.46	148°36.1'	32.11	данные отсутствуют	данные отсутствуют	данные отсутствуют
151	7.1.46	7.1.47	228°25.0'	402.98	данные отсутствуют	данные отсутствуют	данные отсутствуют
152	7.1.47	7.1.48	170°35.5'	42.69	данные отсутствуют	данные отсутствуют	данные отсутствуют
153	7.1.48	7.1.49	268°40.3'	60.82	данные отсутствуют	данные отсутствуют	данные отсутствуют
154	7.1.49	7.1.50	313°37.9'	31.68	данные отсутствуют	данные отсутствуют	данные отсутствуют
155	7.1.50	7.1.51	284°28.9'	24.39	данные отсутствуют	данные отсутствуют	данные отсутствуют
156	7.1.51	7.1.52	263°27.1'	33.32	данные отсутствуют	данные отсутствуют	данные отсутствуют
157	7.1.52	7.1.53	348°1.1'	13.73	данные отсутствуют	данные отсутствуют	данные отсутствуют
158	7.1.53	7.1.54	267°37.4'	16.15	данные отсутствуют	данные отсутствуют	данные отсутствуют
159	7.1.54	7.1.55	185°32.1'	15.55	данные отсутствуют	данные отсутствуют	данные отсутствуют
160	7.1.55	7.1.56	262°58.0'	25.56	данные отсутствуют	данные отсутствуют	данные отсутствуют
161	7.1.56	7.1.57	298°52.2'	33.47	данные отсутствуют	данные отсутствуют	данные отсутствуют
162	7.1.57	7.1.58	273°57.4'	35.36	данные отсутствуют	данные отсутствуют	данные отсутствуют
163	7.1.58	7.1.59	246°4.7'	34.13	данные отсутствуют	данные отсутствуют	данные отсутствуют
164	7.1.59	7.1.60	262°26.5'	43.26	данные отсутствуют	данные отсутствуют	данные отсутствуют
165	7.1.60	7.1.61	290°20.0'	65.01	данные отсутствуют	данные отсутствуют	данные отсутствуют
166	7.1.61	7.1.62	35°19.3'	16.28	данные отсутствуют	данные отсутствуют	данные отсутствуют
167	7.1.62	7.1.63	98°1.6'	69.61	данные отсутствуют	данные отсутствуют	данные отсутствуют



ДОКУМЕНТ ПОДПИСАН  
ЭЛЕКТРОННОЙ ПОДПИСЬЮ

Сертификат: 00BV056B7401CB38D2B3576ACDC8425108

Владелец: ФЕДЕРАЛЬНАЯ СЛУЖБА ГОСУДАРСТВЕННОЙ

РЕГИСТРАЦИИ, КАДАСТРА И КАРТОГРАФИИ

Действителен: с 27.06.2023 по 19.09.2024

полное наименование должности

инициалы, фамилия

## Земельный участок

вид объекта недвижимости

Лист № 7 раздела 3.1

Всего листов раздела 3.1: 115

Всего разделов: 8

Всего листов выписки: 329

06.02.2024г. № КУВИ-001/2024-38051998

Кадастровый номер:

43:03:000000:200

1	2	3	4	5	6	7	8
168	7.1.63	7.1.64	65°40.3'	64.76	данные отсутствуют	данные отсутствуют	данные отсутствуют
169	7.1.64	7.1.65	100°34.9'	43.02	данные отсутствуют	данные отсутствуют	данные отсутствуют
170	7.1.65	7.1.66	60°45.5'	30.46	данные отсутствуют	данные отсутствуют	данные отсутствуют
171	7.1.66	7.1.67	353°28.2'	36.05	данные отсутствуют	данные отсутствуют	данные отсутствуют
172	7.1.67	7.1.68	277°29.8'	98.35	данные отсутствуют	данные отсутствуют	данные отсутствуют
173	7.1.68	7.1.69	291°18.5'	107.63	данные отсутствуют	данные отсутствуют	данные отсутствуют
174	7.1.69	7.1.70	317°11.0'	64.78	данные отсутствуют	данные отсутствуют	данные отсутствуют
175	7.1.70	7.1.71	299°32.6'	61.82	данные отсутствуют	данные отсутствуют	данные отсутствуют
176	7.1.71	7.1.72	280°36.2'	20.05	данные отсутствуют	данные отсутствуют	данные отсутствуют
177	7.1.72	7.1.73	340°56.5'	53.1	данные отсутствуют	данные отсутствуют	данные отсутствуют
178	7.1.73	7.1.74	306°53.9'	75.22	данные отсутствуют	данные отсутствуют	данные отсутствуют
179	7.1.74	7.1.75	341°44.6'	42.58	данные отсутствуют	данные отсутствуют	данные отсутствуют
180	7.1.75	7.1.76	252°54.0'	54.45	данные отсутствуют	данные отсутствуют	данные отсутствуют
181	7.1.76	7.1.77	170°34.5'	122.25	данные отсутствуют	данные отсутствуют	данные отсутствуют
182	7.1.77	7.1.78	234°53.6'	30.86	данные отсутствуют	данные отсутствуют	данные отсутствуют
183	7.1.78	7.1.79	307°7.7'	235.32	данные отсутствуют	данные отсутствуют	данные отсутствуют
184	7.1.79	7.1.80	19°6.7'	48.78	данные отсутствуют	данные отсутствуют	данные отсутствуют
185	7.1.80	7.1.81	320°24.2'	32.37	данные отсутствуют	данные отсутствуют	данные отсутствуют
186	7.1.81	7.1.82	353°57.3'	110.52	данные отсутствуют	данные отсутствуют	данные отсутствуют
187	7.1.82	7.1.83	303°56.8'	168.84	данные отсутствуют	данные отсутствуют	данные отсутствуют
188	7.1.83	7.1.84	328°34.6'	65.85	данные отсутствуют	данные отсутствуют	данные отсутствуют
189	7.1.84	7.1.85	307°23.8'	253.41	данные отсутствуют	данные отсутствуют	данные отсутствуют
190	7.1.85	7.1.86	14°46.0'	81.14	данные отсутствуют	данные отсутствуют	данные отсутствуют
191	7.1.86	7.1.1	328°54.3'	69.65	данные отсутствуют	данные отсутствуют	данные отсутствуют
192	7.2.87	7.2.88	222°36.1'	32.27	данные отсутствуют	данные отсутствуют	данные отсутствуют
193	7.2.88	7.2.89	163°23.0'	23.22	данные отсутствуют	данные отсутствуют	данные отсутствуют
194	7.2.89	7.2.90	84°31.7'	21.4	данные отсутствуют	данные отсутствуют	данные отсутствуют
195	7.2.90	7.2.91	30°14.8'	33.15	данные отсутствуют	данные отсутствуют	данные отсутствуют
196	7.2.91	7.2.87	303°53.9'	27.47	данные отсутствуют	данные отсутствуют	данные отсутствуют



ДОКУМЕНТ ПОДПИСАН  
ЭЛЕКТРОННОЙ ПОДПИСЬЮ

Сертификат: 00BV056B7401CB38D2B3576ACDC8425108

Владелец: ФЕДЕРАЛЬНАЯ СЛУЖБА ГОСУДАРСТВЕННОЙ

РЕГИСТРАЦИИ, КАДАСТРА И КАРТОГРАФИИ

Действителен: с 27.06.2023 по 19.09.2024

полное наименование должности

инициалы, фамилия

## Земельный участок

вид объекта недвижимости

Лист № 8 раздела 3.1

Всего листов раздела 3.1: 115

Всего разделов: 8

Всего листов выписки: 329

06.02.2024г. № КУВИ-001/2024-38051998

Кадастровый номер:

43:03:000000:200

1	2	3	4	5	6	7	8
197	7.3.92	7.3.93	152°51.7'	24.99	данные отсутствуют	данные отсутствуют	данные отсутствуют
198	7.3.93	7.3.94	58°4.1'	29.74	данные отсутствуют	данные отсутствуют	данные отсутствуют
199	7.3.94	7.3.95	333°45.6'	22.1	данные отсутствуют	данные отсутствуют	данные отсутствуют
200	7.3.95	7.3.92	243°38.9'	29.99	данные отсутствуют	данные отсутствуют	данные отсутствуют
201	7.4.96	7.4.97	186°28.4'	24.03	данные отсутствуют	данные отсутствуют	данные отсутствуют
202	7.4.97	7.4.98	142°9.8'	50.86	данные отсутствуют	данные отсутствуют	данные отсутствуют
203	7.4.98	7.4.99	67°8.5'	76.87	данные отсутствуют	данные отсутствуют	данные отсутствуют
204	7.4.99	7.4.100	3°6.4'	20.11	данные отсутствуют	данные отсутствуют	данные отсутствуют
205	7.4.100	7.4.101	237°36.8'	32.93	данные отсутствуют	данные отсутствуют	данные отсутствуют
206	7.4.101	7.4.102	313°59.9'	55.47	данные отсутствуют	данные отсутствуют	данные отсутствуют
207	7.4.102	7.4.96	258°17.2'	33.4	данные отсутствуют	данные отсутствуют	данные отсутствуют
208	7.5.103	7.5.104	210°43.0'	24.16	данные отсутствуют	данные отсутствуют	данные отсутствуют
209	7.5.104	7.5.105	132°43.8'	26.6	данные отсутствуют	данные отсутствуют	данные отсутствуют
210	7.5.105	7.5.106	59°48.5'	22.13	данные отсутствуют	данные отсутствуют	данные отсутствуют
211	7.5.106	7.5.107	8°32.0'	15.5	данные отсутствуют	данные отсутствуют	данные отсутствуют
212	7.5.107	7.5.108	309°36.8'	17.25	данные отсутствуют	данные отсутствуют	данные отсутствуют
213	7.5.108	7.5.103	275°4.0'	15.4	данные отсутствуют	данные отсутствуют	данные отсутствуют
214	7.6.109	7.6.110	228°34.1'	6.82	данные отсутствуют	данные отсутствуют	данные отсутствуют
215	7.6.110	7.6.111	155°41.0'	26.91	данные отсутствуют	данные отсутствуют	данные отсутствуют
216	7.6.111	7.6.112	144°47.6'	39.53	данные отсутствуют	данные отсутствуют	данные отсутствуют
217	7.6.112	7.6.113	14°33.8'	21.59	данные отсутствуют	данные отсутствуют	данные отсутствуют
218	7.6.113	7.6.109	319°46.8'	52.95	данные отсутствуют	данные отсутствуют	данные отсутствуют
219	8.1.1	8.1.2	287°3.8'	40.45	данные отсутствуют	данные отсутствуют	данные отсутствуют
220	8.1.2	8.1.3	193°39.0'	20.51	данные отсутствуют	данные отсутствуют	данные отсутствуют
221	8.1.3	8.1.4	251°12.2'	5.52	данные отсутствуют	данные отсутствуют	данные отсутствуют
222	8.1.4	8.1.5	347°36.9'	50.68	данные отсутствуют	данные отсутствуют	данные отсутствуют
223	8.1.5	8.1.6	28°43.6'	152.77	данные отсутствуют	данные отсутствуют	данные отсутствуют
224	8.1.6	8.1.7	29°18.4'	158.49	данные отсутствуют	данные отсутствуют	данные отсутствуют
225	8.1.7	8.1.8	30°7.1'	29.51	данные отсутствуют	данные отсутствуют	данные отсутствуют



ДОКУМЕНТ ПОДПИСАН  
ЭЛЕКТРОННОЙ ПОДПИСЬЮ

Сертификат: 00BV056B7401CB38D2B3576ACDC8425108

Владелец: ФЕДЕРАЛЬНАЯ СЛУЖБА ГОСУДАРСТВЕННОЙ

РЕГИСТРАЦИИ, КАДАСТРА И КАРТОГРАФИИ

Действителен: с 27.06.2023 по 19.09.2024

полное наименование должности

инициалы, фамилия

## Земельный участок

вид объекта недвижимости

Лист № 9 раздела 3.1

Всего листов раздела 3.1: 115

Всего разделов: 8

Всего листов выписки: 329

06.02.2024г. № КУВИ-001/2024-38051998

Кадастровый номер:

43:03:000000:200

1	2	3	4	5	6	7	8
226	8.1.8	8.1.9	27°9.8`	75.81	данные отсутствуют	данные отсутствуют	данные отсутствуют
227	8.1.9	8.1.10	28°10.6`	84.16	данные отсутствуют	данные отсутствуют	данные отсутствуют
228	8.1.10	8.1.11	26°30.5`	114.73	данные отсутствуют	данные отсутствуют	данные отсутствуют
229	8.1.11	8.1.12	104°7.0`	17.51	данные отсутствуют	данные отсутствуют	данные отсутствуют
230	8.1.12	8.1.1	203°18.4`	628.71	данные отсутствуют	43:03:000000:201(2)	данные отсутствуют
231	9.1.1	9.1.2	11°13.3`	10.12	данные отсутствуют	данные отсутствуют	данные отсутствуют
232	9.1.2	9.1.3	51°41.3`	17.18	данные отсутствуют	данные отсутствуют	данные отсутствуют
233	9.1.3	9.1.4	99°49.0`	30.03	данные отсутствуют	данные отсутствуют	данные отсутствуют
234	9.1.4	9.1.5	57°35.2`	19.92	данные отсутствуют	данные отсутствуют	данные отсутствуют
235	9.1.5	9.1.6	141°12.4`	16.74	данные отсутствуют	данные отсутствуют	данные отсутствуют
236	9.1.6	9.1.7	50°3.2`	17.1	данные отсутствуют	данные отсутствуют	данные отсутствуют
237	9.1.7	9.1.8	127°21.4`	20.73	данные отсутствуют	данные отсутствуют	данные отсутствуют
238	9.1.8	9.1.9	64°6.2`	14.17	данные отсутствуют	данные отсутствуют	данные отсутствуют
239	9.1.9	9.1.10	31°11.5`	15.47	данные отсутствуют	данные отсутствуют	данные отсутствуют
240	9.1.10	9.1.11	82°26.8`	7.45	данные отсутствуют	данные отсутствуют	данные отсутствуют
241	9.1.11	9.1.12	138°18.8`	25.44	данные отсутствуют	данные отсутствуют	данные отсутствуют
242	9.1.12	9.1.13	68°1.4`	8.55	данные отсутствуют	данные отсутствуют	данные отсутствуют
243	9.1.13	9.1.14	29°47.6`	14.61	данные отсутствуют	данные отсутствуют	данные отсутствуют
244	9.1.14	9.1.15	69°35.8`	11.04	данные отсутствуют	данные отсутствуют	данные отсутствуют
245	9.1.15	9.1.16	187°1.8`	20.1	данные отсутствуют	данные отсутствуют	данные отсутствуют
246	9.1.16	9.1.17	233°26.0`	61.13	данные отсутствуют	данные отсутствуют	данные отсутствуют
247	9.1.17	9.1.18	262°50.0`	69.33	данные отсутствуют	данные отсутствуют	данные отсутствуют
248	9.1.18	9.1.19	300°2.2`	20.24	данные отсутствуют	данные отсутствуют	данные отсутствуют
249	9.1.19	9.1.20	244°25.6`	25.34	данные отсутствуют	данные отсутствуют	данные отсутствуют
250	9.1.20	9.1.21	310°24.0`	30.5	данные отсутствуют	данные отсутствуют	данные отсутствуют
251	9.1.21	9.1.1	40°19.8`	17.63	данные отсутствуют	данные отсутствуют	данные отсутствуют
252	10.1.1	10.1.2	201°18.4`	375.59	данные отсутствуют	43:03:000000:201(4)	данные отсутствуют
253	10.1.2	10.1.3	335°59.0`	62.46	данные отсутствуют	данные отсутствуют	данные отсутствуют
254	10.1.3	10.1.4	260°39.4`	36.28	данные отсутствуют	данные отсутствуют	данные отсутствуют



ДОКУМЕНТ ПОДПИСАН  
ЭЛЕКТРОННОЙ ПОДПИСЬЮ

Сертификат: 00BV056B7401CB38D2B3576ACDC8425108

Владелец: ФЕДЕРАЛЬНАЯ СЛУЖБА ГОСУДАРСТВЕННОЙ

РЕГИСТРАЦИИ, КАДАСТРА И КАРТОГРАФИИ

Действителен: с 27.06.2023 по 19.09.2024

полное наименование должности

инициалы, фамилия

## Земельный участок

вид объекта недвижимости

Лист № 10 раздела 3.1

Всего листов раздела 3.1: 115

Всего разделов: 8

Всего листов выписки: 329

06.02.2024г. № КУВИ-001/2024-38051998

Кадастровый номер:

43:03:000000:200

1	2	3	4	5	6	7	8
255	10.1.4	10.1.5	14°17.3'	34.77	данные отсутствуют	данные отсутствуют	данные отсутствуют
256	10.1.5	10.1.6	270°35.8'	13.43	данные отсутствуют	данные отсутствуют	данные отсутствуют
257	10.1.6	10.1.7	0°11.5'	41.92	данные отсутствуют	данные отсутствуют	данные отсутствуют
258	10.1.7	10.1.8	16°33.5'	98.49	данные отсутствуют	данные отсутствуют	данные отсутствуют
259	10.1.8	10.1.9	72°22.4'	21.5	данные отсутствуют	данные отсутствуют	данные отсутствуют
260	10.1.9	10.1.10	166°57.2'	46.74	данные отсутствуют	данные отсутствуют	данные отсутствуют
261	10.1.10	10.1.11	180°0.0'	19.84	данные отсутствуют	данные отсутствуют	данные отсутствуют
262	10.1.11	10.1.12	73°56.6'	42.59	данные отсутствуют	данные отсутствуют	данные отсутствуют
263	10.1.12	10.1.13	19°15.6'	122.18	данные отсутствуют	данные отсутствуют	данные отсутствуют
264	10.1.13	10.1.14	285°42.5'	20.61	данные отсутствуют	данные отсутствуют	данные отсутствуют
265	10.1.14	10.1.15	17°21.4'	10.76	данные отсутствуют	данные отсутствуют	данные отсутствуют
266	10.1.15	10.1.16	87°52.4'	36.39	данные отсутствуют	данные отсутствуют	данные отсутствуют
267	10.1.16	10.1.17	359°27.1'	56.44	данные отсутствуют	данные отсутствуют	данные отсутствуют
268	10.1.17	10.1.1	107°14.2'	44.89	данные отсутствуют	данные отсутствуют	данные отсутствуют
269	11.1.1	11.1.2	33°14.7'	152.13	данные отсутствуют	данные отсутствуют	данные отсутствуют
270	11.1.2	11.1.3	35°31.3'	115.33	данные отсутствуют	данные отсутствуют	данные отсутствуют
271	11.1.3	11.1.4	40°41.0'	54.4	данные отсутствуют	данные отсутствуют	данные отсутствуют
272	11.1.4	11.1.5	133°26.5'	32.24	данные отсутствуют	данные отсутствуют	данные отсутствуют
273	11.1.5	11.1.6	180°0.0'	16.63	данные отсутствуют	данные отсутствуют	данные отсутствуют
274	11.1.6	11.1.7	211°8.2'	13.63	данные отсутствуют	данные отсутствуют	данные отсутствуют
275	11.1.7	11.1.8	169°24.5'	17.68	данные отсутствуют	данные отсутствуют	данные отсутствуют
276	11.1.8	11.1.9	221°58.1'	43.59	данные отсутствуют	данные отсутствуют	данные отсутствуют
277	11.1.9	11.1.10	183°22.9'	23.23	данные отсутствуют	данные отсутствуют	данные отсутствуют
278	11.1.10	11.1.11	166°59.3'	36.2	данные отсутствуют	данные отсутствуют	данные отсутствуют
279	11.1.11	11.1.12	205°57.1'	33.8	данные отсутствуют	данные отсутствуют	данные отсутствуют
280	11.1.12	11.1.13	46°18.4'	58.9	данные отсутствуют	данные отсутствуют	данные отсутствуют
281	11.1.13	11.1.14	103°22.2'	55.92	данные отсутствуют	данные отсутствуют	данные отсутствуют
282	11.1.14	11.1.15	77°7.0'	44.22	данные отсутствуют	данные отсутствуют	данные отсутствуют
283	11.1.15	11.1.16	40°36.1'	96.51	данные отсутствуют	данные отсутствуют	данные отсутствуют



ДОКУМЕНТ ПОДПИСАН  
ЭЛЕКТРОННОЙ ПОДПИСЬЮ

Сертификат: 00BV056B7401CB38D2B3576ACDC8425108

Владелец: ФЕДЕРАЛЬНАЯ СЛУЖБА ГОСУДАРСТВЕННОЙ

РЕГИСТРАЦИИ, КАДАСТРА И КАРТОГРАФИИ

Действителен: с 27.06.2023 по 19.09.2024

полное наименование должности

инициалы, фамилия

## Земельный участок

вид объекта недвижимости

Лист № 11 раздела 3.1

Всего листов раздела 3.1: 115

Всего разделов: 8

Всего листов выписки: 329

06.02.2024г. № КУВИ-001/2024-38051998

Кадастровый номер:

43:03:000000:200

1	2	3	4	5	6	7	8
284	11.1.16	11.1.17	70°58.2'	18.89	данные отсутствуют	данные отсутствуют	данные отсутствуют
285	11.1.17	11.1.18	213°43.2'	167.49	данные отсутствуют	данные отсутствуют	данные отсутствуют
286	11.1.18	11.1.19	177°16.5'	51.33	данные отсутствуют	данные отсутствуют	данные отсутствуют
287	11.1.19	11.1.20	151°20.3'	34.49	данные отсутствуют	данные отсутствуют	данные отсутствуют
288	11.1.20	11.1.21	119°16.4'	92.38	данные отсутствуют	данные отсутствуют	данные отсутствуют
289	11.1.21	11.1.22	169°3.2'	15.75	данные отсутствуют	данные отсутствуют	данные отсутствуют
290	11.1.22	11.1.23	262°38.9'	16.96	данные отсутствуют	данные отсутствуют	данные отсутствуют
291	11.1.23	11.1.24	291°53.5'	60.37	данные отсутствуют	данные отсутствуют	данные отсутствуют
292	11.1.24	11.1.25	318°13.7'	42.57	данные отсутствуют	данные отсутствуют	данные отсутствуют
293	11.1.25	11.1.26	279°32.8'	24.48	данные отсутствуют	данные отсутствуют	данные отсутствуют
294	11.1.26	11.1.27	231°6.8'	81.75	данные отсутствуют	данные отсутствуют	данные отсутствуют
295	11.1.27	11.1.28	220°17.6'	37.65	данные отсутствуют	данные отсутствуют	данные отсутствуют
296	11.1.28	11.1.29	292°41.9'	33.77	данные отсутствуют	данные отсутствуют	данные отсутствуют
297	11.1.29	11.1.30	309°13.5'	76.17	данные отсутствуют	данные отсутствуют	данные отсутствуют
298	11.1.30	11.1.1	299°30.2'	109.36	данные отсутствуют	данные отсутствуют	данные отсутствуют
299	11.2.31	11.2.32	211°59.2'	60.45	данные отсутствуют	данные отсутствуют	данные отсутствуют
300	11.2.32	11.2.33	118°43.9'	22.59	данные отсутствуют	данные отсутствуют	данные отсутствуют
301	11.2.33	11.2.34	31°35.5'	63.7	данные отсутствуют	данные отсутствуют	данные отсутствуют
302	11.2.34	11.2.31	290°24.1'	22.58	данные отсутствуют	данные отсутствуют	данные отсутствуют
303	11.3.35	11.3.36	212°8.9'	44.86	данные отсутствуют	данные отсутствуют	данные отсутствуют
304	11.3.36	11.3.37	109°32.5'	17.85	данные отсутствуют	данные отсутствуют	данные отсутствуют
305	11.3.37	11.3.38	32°28.4'	42.45	данные отсутствуют	данные отсутствуют	данные отсутствуют
306	11.3.38	11.3.35	297°20.8'	17.72	данные отсутствуют	данные отсутствуют	данные отсутствуют
307	12.1.1	12.1.2	325°5.3'	36.05	данные отсутствуют	данные отсутствуют	данные отсутствуют
308	12.1.2	12.1.3	55°45.4'	17.5	данные отсутствуют	данные отсутствуют	данные отсутствуют
309	12.1.3	12.1.4	123°58.4'	33.05	данные отсутствуют	данные отсутствуют	данные отсутствуют
310	12.1.4	12.1.5	87°6.2'	42.54	данные отсутствуют	данные отсутствуют	данные отсутствуют
311	12.1.5	12.1.6	227°31.3'	27.8	данные отсутствуют	данные отсутствуют	данные отсутствуют
312	12.1.6	12.1.7	248°2.2'	16.5	данные отсутствуют	данные отсутствуют	данные отсутствуют



ДОКУМЕНТ ПОДПИСАН  
ЭЛЕКТРОННОЙ ПОДПИСЬЮ

Сертификат: 00BV056B7401CB38D2B3576ACDC8425108

Владелец: ФЕДЕРАЛЬНАЯ СЛУЖБА ГОСУДАРСТВЕННОЙ

РЕГИСТРАЦИИ, КАДАСТРА И КАРТОГРАФИИ

Действителен: с 27.06.2023 по 19.09.2024

полное наименование должности

инициалы, фамилия

## Земельный участок

вид объекта недвижимости

Лист № 12 раздела 3.1

Всего листов раздела 3.1: 115

Всего разделов: 8

Всего листов выписки: 329

06.02.2024г. № КУВИ-001/2024-38051998

Кадастровый номер:

43:03:000000:200

1	2	3	4	5	6	7	8
313	12.1.7	12.1.1	273°47.3`	28	данные отсутствуют	данные отсутствуют	данные отсутствуют
314	13.1.1	13.1.2	37°53.9`	35.75	данные отсутствуют	данные отсутствуют	данные отсутствуют
315	13.1.2	13.1.3	63°53.4`	23.11	данные отсутствуют	данные отсутствуют	данные отсутствуют
316	13.1.3	13.1.4	94°44.3`	46.01	данные отсутствуют	данные отсутствуют	данные отсутствуют
317	13.1.4	13.1.5	104°29.5`	41.2	данные отсутствуют	данные отсутствуют	данные отсутствуют
318	13.1.5	13.1.6	119°44.5`	21.87	данные отсутствуют	данные отсутствуют	данные отсутствуют
319	13.1.6	13.1.7	82°52.8`	39.37	данные отсутствуют	данные отсутствуют	данные отсутствуют
320	13.1.7	13.1.8	95°5.3`	32.14	данные отсутствуют	данные отсутствуют	данные отсутствуют
321	13.1.8	13.1.9	76°20.2`	20.11	данные отсутствуют	данные отсутствуют	данные отсутствуют
322	13.1.9	13.1.10	115°50.0`	75.96	данные отсутствуют	данные отсутствуют	данные отсутствуют
323	13.1.10	13.1.11	98°8.8`	77.55	данные отсутствуют	данные отсутствуют	данные отсутствуют
324	13.1.11	13.1.12	208°34.5`	67.19	данные отсутствуют	данные отсутствуют	данные отсутствуют
325	13.1.12	13.1.13	169°39.2`	17.37	данные отсутствуют	данные отсутствуют	данные отсутствуют
326	13.1.13	13.1.14	112°10.7`	53.91	данные отсутствуют	данные отсутствуют	данные отсутствуют
327	13.1.14	13.1.15	194°31.5`	38.96	данные отсутствуют	данные отсутствуют	данные отсутствуют
328	13.1.15	13.1.16	314°37.3`	28.97	данные отсутствуют	данные отсутствуют	данные отсутствуют
329	13.1.16	13.1.17	286°48.7`	51.58	данные отсутствуют	данные отсутствуют	данные отсутствуют
330	13.1.17	13.1.18	253°20.6`	41.17	данные отсутствуют	данные отсутствуют	данные отсутствуют
331	13.1.18	13.1.19	295°22.4`	127.81	данные отсутствуют	данные отсутствуют	данные отсутствуют
332	13.1.19	13.1.20	296°1.3`	102.69	данные отсутствуют	данные отсутствуют	данные отсутствуют
333	13.1.20	13.1.1	294°15.6`	84.6	данные отсутствуют	данные отсутствуют	данные отсутствуют
334	14.1.1	14.1.2	133°46.0`	16.1	данные отсутствуют	данные отсутствуют	данные отсутствуют
335	14.1.2	14.1.3	112°26.4`	30.65	данные отсутствуют	данные отсутствуют	данные отсутствуют
336	14.1.3	14.1.4	192°5.0`	20.92	данные отсутствуют	данные отсутствуют	данные отсутствуют
337	14.1.4	14.1.5	178°6.2`	24.17	данные отсутствуют	данные отсутствуют	данные отсутствуют
338	14.1.5	14.1.6	188°22.7`	59.51	данные отсутствуют	данные отсутствуют	данные отсутствуют
339	14.1.6	14.1.7	152°51.6`	23.17	данные отсутствуют	данные отсутствуют	данные отсутствуют
340	14.1.7	14.1.8	186°36.2`	17.57	данные отсутствуют	данные отсутствуют	данные отсутствуют
341	14.1.8	14.1.9	269°48.8`	24.63	данные отсутствуют	данные отсутствуют	данные отсутствуют



ДОКУМЕНТ ПОДПИСАН  
ЭЛЕКТРОННОЙ ПОДПИСЬЮ

Сертификат: 00BV056B7401CB38D2B3576ACDC8425108

Владелец: ФЕДЕРАЛЬНАЯ СЛУЖБА ГОСУДАРСТВЕННОЙ

РЕГИСТРАЦИИ, КАДАСТРА И КАРТОГРАФИИ

Действителен: с 27.06.2023 по 19.09.2024

полное наименование должности

инициалы, фамилия



## Земельный участок

вид объекта недвижимости

Лист № 13 раздела 3.1

Всего листов раздела 3.1: 115

Всего разделов: 8

Всего листов выписки: 329

06.02.2024г. № КУВИ-001/2024-38051998

Кадастровый номер:

43:03:000000:200

1	2	3	4	5	6	7	8
342	14.1.9	14.1.10	161°53.2`	172.34	данные отсутствуют	данные отсутствуют	данные отсутствуют
343	14.1.10	14.1.11	81°21.3`	213.03	данные отсутствуют	данные отсутствуют	данные отсутствуют
344	14.1.11	14.1.12	140°8.1`	77.82	данные отсутствуют	данные отсутствуют	данные отсутствуют
345	14.1.12	14.1.13	171°56.6`	74.64	данные отсутствуют	данные отсутствуют	данные отсутствуют
346	14.1.13	14.1.14	261°31.6`	305.07	данные отсутствуют	данные отсутствуют	данные отсутствуют
347	14.1.14	14.1.15	177°43.7`	93.06	данные отсутствуют	данные отсутствуют	данные отсутствуют
348	14.1.15	14.1.16	188°26.1`	146.92	данные отсутствуют	данные отсутствуют	данные отсутствуют
349	14.1.16	14.1.17	108°46.2`	99.51	данные отсутствуют	данные отсутствуют	данные отсутствуют
350	14.1.17	14.1.18	163°5.0`	47.36	данные отсутствуют	данные отсутствуют	данные отсутствуют
351	14.1.18	14.1.19	82°54.2`	68.08	данные отсутствуют	данные отсутствуют	данные отсутствуют
352	14.1.19	14.1.20	119°59.2`	24.43	данные отсутствуют	данные отсутствуют	данные отсутствуют
353	14.1.20	14.1.21	178°13.0`	35.02	данные отсутствуют	данные отсутствуют	данные отсутствуют
354	14.1.21	14.1.22	80°58.6`	52.73	данные отсутствуют	данные отсутствуют	данные отсутствуют
355	14.1.22	14.1.23	102°52.1`	61.51	данные отсутствуют	данные отсутствуют	данные отсутствуют
356	14.1.23	14.1.24	70°47.5`	25.56	данные отсутствуют	данные отсутствуют	данные отсутствуют
357	14.1.24	14.1.25	163°53.6`	16.65	данные отсутствуют	данные отсутствуют	данные отсутствуют
358	14.1.25	14.1.26	212°49.3`	34.56	данные отсутствуют	данные отсутствуют	данные отсутствуют
359	14.1.26	14.1.27	256°58.8`	85.49	данные отсутствуют	данные отсутствуют	данные отсутствуют
360	14.1.27	14.1.28	275°47.5`	59.17	данные отсутствуют	данные отсутствуют	данные отсутствуют
361	14.1.28	14.1.29	286°48.7`	30.04	данные отсутствуют	данные отсутствуют	данные отсутствуют
362	14.1.29	14.1.30	258°41.0`	37.36	данные отсутствуют	данные отсутствуют	данные отсутствуют
363	14.1.30	14.1.31	271°15.2`	24.7	данные отсутствуют	данные отсутствуют	данные отсутствуют
364	14.1.31	14.1.32	229°52.8`	38.32	данные отсутствуют	данные отсутствуют	данные отсутствуют
365	14.1.32	14.1.33	290°16.0`	18.79	данные отсутствуют	данные отсутствуют	данные отсутствуют
366	14.1.33	14.1.34	214°52.1`	29.42	данные отсутствуют	данные отсутствуют	данные отсутствуют
367	14.1.34	14.1.35	120°58.6`	37.96	данные отсутствуют	данные отсутствуют	данные отсутствуют
368	14.1.35	14.1.36	54°27.8`	79.35	данные отсутствуют	данные отсутствуют	данные отсутствуют
369	14.1.36	14.1.37	92°27.8`	56.75	данные отсутствуют	данные отсутствуют	данные отсутствуют
370	14.1.37	14.1.38	122°55.7`	56.9	данные отсутствуют	данные отсутствуют	данные отсутствуют



ДОКУМЕНТ ПОДПИСАН  
ЭЛЕКТРОННОЙ ПОДПИСЬЮ

Сертификат: 00BV056B7401CB38D2B3576ACDC8425108

Владелец: ФЕДЕРАЛЬНАЯ СЛУЖБА ГОСУДАРСТВЕННОЙ

РЕГИСТРАЦИИ, КАДАСТРА И КАРТОГРАФИИ

Действителен: с 27.06.2023 по 19.09.2024

полное наименование должности

инициалы, фамилия

## Земельный участок

вид объекта недвижимости

Лист № 14 раздела 3.1

Всего листов раздела 3.1: 115

Всего разделов: 8

Всего листов выписки: 329

06.02.2024г. № КУВИ-001/2024-38051998

Кадастровый номер:

43:03:000000:200

1	2	3	4	5	6	7	8
371	14.1.38	14.1.39	169°25.2`	41.39	данные отсутствуют	данные отсутствуют	данные отсутствуют
372	14.1.39	14.1.40	123°31.9`	26.03	данные отсутствуют	данные отсутствуют	данные отсутствуют
373	14.1.40	14.1.41	142°7.6`	43.31	данные отсутствуют	данные отсутствуют	данные отсутствуют
374	14.1.41	14.1.42	88°48.8`	39.62	данные отсутствуют	данные отсутствуют	данные отсутствуют
375	14.1.42	14.1.43	120°46.1`	39.78	данные отсутствуют	данные отсутствуют	данные отсутствуют
376	14.1.43	14.1.44	106°2.6`	43.2	данные отсутствуют	данные отсутствуют	данные отсутствуют
377	14.1.44	14.1.45	46°19.6`	49.51	данные отсутствуют	данные отсутствуют	данные отсутствуют
378	14.1.45	14.1.46	64°1.2`	35.91	данные отсутствуют	данные отсутствуют	данные отсутствуют
379	14.1.46	14.1.47	93°17.6`	37.78	данные отсутствуют	данные отсутствуют	данные отсутствуют
380	14.1.47	14.1.48	36°22.8`	60.15	данные отсутствуют	данные отсутствуют	данные отсутствуют
381	14.1.48	14.1.49	155°50.8`	14.57	данные отсутствуют	данные отсутствуют	данные отсутствуют
382	14.1.49	14.1.50	190°26.8`	65.79	данные отсутствуют	данные отсутствуют	данные отсутствуют
383	14.1.50	14.1.51	239°59.5`	37.45	данные отсутствуют	данные отсутствуют	данные отсутствуют
384	14.1.51	14.1.52	160°6.0`	35.49	данные отсутствуют	данные отсутствуют	данные отсутствуют
385	14.1.52	14.1.53	248°7.9`	46.64	данные отсутствуют	данные отсутствуют	данные отсутствуют
386	14.1.53	14.1.54	224°6.2`	36.64	данные отсутствуют	данные отсутствуют	данные отсутствуют
387	14.1.54	14.1.55	261°34.4`	14.81	данные отсутствуют	данные отсутствуют	данные отсутствуют
388	14.1.55	14.1.56	339°20.6`	42.32	данные отсутствуют	данные отсутствуют	данные отсутствуют
389	14.1.56	14.1.57	293°46.0`	25.93	данные отсутствуют	данные отсутствуют	данные отсутствуют
390	14.1.57	14.1.58	262°59.5`	41.14	данные отсутствуют	данные отсутствуют	данные отсутствуют
391	14.1.58	14.1.59	240°33.7`	26.49	данные отсутствуют	данные отсутствуют	данные отсутствуют
392	14.1.59	14.1.60	300°1.2`	49.35	данные отсутствуют	данные отсутствуют	данные отсутствуют
393	14.1.60	14.1.61	335°46.9`	47.29	данные отсутствуют	данные отсутствуют	данные отсутствуют
394	14.1.61	14.1.62	243°40.2`	30.57	данные отсутствуют	данные отсутствуют	данные отсутствуют
395	14.1.62	14.1.63	300°55.1`	55.97	данные отсутствуют	данные отсутствуют	данные отсутствуют
396	14.1.63	14.1.64	358°6.0`	16.29	данные отсутствуют	данные отсутствуют	данные отсутствуют
397	14.1.64	14.1.65	294°27.2`	22.95	данные отсутствуют	данные отсутствуют	данные отсутствуют
398	14.1.65	14.1.66	253°12.5`	17.86	данные отсутствуют	данные отсутствуют	данные отсутствуют
399	14.1.66	14.1.67	295°39.6`	38.22	данные отсутствуют	данные отсутствуют	данные отсутствуют



ДОКУМЕНТ ПОДПИСАН  
ЭЛЕКТРОННОЙ ПОДПИСЬЮ

Сертификат: 00BV056B7401CB38D2B3576ACDC8425108

Владелец: ФЕДЕРАЛЬНАЯ СЛУЖБА ГОСУДАРСТВЕННОЙ

РЕГИСТРАЦИИ, КАДАСТРА И КАРТОГРАФИИ

Действителен: с 27.06.2023 по 19.09.2024

полное наименование должности

инициалы, фамилия

## Земельный участок

вид объекта недвижимости

Лист № 15 раздела 3.1

Всего листов раздела 3.1: 115

Всего разделов: 8

Всего листов выписки: 329

06.02.2024г. № КУВИ-001/2024-38051998

Кадастровый номер:

43:03:000000:200

1	2	3	4	5	6	7	8
400	14.1.67	14.1.68	280°17.0'	19.72	данные отсутствуют	данные отсутствуют	данные отсутствуют
401	14.1.68	14.1.69	291°35.9'	98.78	данные отсутствуют	данные отсутствуют	данные отсутствуют
402	14.1.69	14.1.70	184°7.6'	51.14	данные отсутствуют	данные отсутствуют	данные отсутствуют
403	14.1.70	14.1.71	336°5.5'	39.38	данные отсутствуют	данные отсутствуют	данные отсутствуют
404	14.1.71	14.1.72	250°28.2'	50.64	данные отсутствуют	данные отсутствуют	данные отсутствуют
405	14.1.72	14.1.73	346°49.4'	30.58	данные отсутствуют	данные отсутствуют	данные отсутствуют
406	14.1.73	14.1.74	7°5.1'	48.4	данные отсутствуют	данные отсутствуют	данные отсутствуют
407	14.1.74	14.1.75	300°8.4'	97.25	данные отсутствуют	данные отсутствуют	данные отсутствуют
408	14.1.75	14.1.76	358°44.0'	24.43	данные отсутствуют	данные отсутствуют	данные отсутствуют
409	14.1.76	14.1.77	43°37.8'	32.23	данные отсутствуют	данные отсутствуют	данные отсутствуют
410	14.1.77	14.1.78	85°31.1'	72.93	данные отсутствуют	данные отсутствуют	данные отсутствуют
411	14.1.78	14.1.79	40°49.5'	68.48	данные отсутствуют	данные отсутствуют	данные отсутствуют
412	14.1.79	14.1.80	353°13.4'	22.63	данные отсутствуют	данные отсутствуют	данные отсутствуют
413	14.1.80	14.1.81	277°15.0'	125.04	данные отсутствуют	данные отсутствуют	данные отсутствуют
414	14.1.81	14.1.82	291°33.7'	164.81	данные отсутствуют	данные отсутствуют	данные отсутствуют
415	14.1.82	14.1.83	27°31.3'	77.67	данные отсутствуют	43:03:000000:464(3)	адрес отсутствует
416	14.1.83	14.1.84	27°38.0'	67.63	данные отсутствуют	43:03:000000:464(3)	адрес отсутствует
417	14.1.84	14.1.85	26°55.5'	58.3	данные отсутствуют	43:03:000000:464(3)	адрес отсутствует
418	14.1.85	14.1.86	26°46.6'	18.16	данные отсутствуют	43:03:000000:464(3)	адрес отсутствует
419	14.1.86	14.1.87	26°27.8'	91.6	данные отсутствуют	43:03:000000:464(3)	адрес отсутствует
420	14.1.87	14.1.88	77°50.1'	93.29	данные отсутствуют	данные отсутствуют	данные отсутствуют
421	14.1.88	14.1.89	5°4.3'	30.77	данные отсутствуют	данные отсутствуют	данные отсутствуют
422	14.1.89	14.1.90	348°17.6'	22.72	данные отсутствуют	данные отсутствуют	данные отсутствуют
423	14.1.90	14.1.91	1°49.1'	25.51	данные отсутствуют	данные отсутствуют	данные отсутствуют
424	14.1.91	14.1.92	337°46.2'	12.9	данные отсутствуют	данные отсутствуют	данные отсутствуют
425	14.1.92	14.1.93	356°20.3'	66.87	данные отсутствуют	данные отсутствуют	данные отсутствуют
426	14.1.93	14.1.94	15°3.4'	68.37	данные отсутствуют	43:03:000000:464(3)	адрес отсутствует
427	14.1.94	14.1.95	14°29.5'	85.4	данные отсутствуют	43:03:000000:464(3)	адрес отсутствует
428	14.1.95	14.1.96	15°7.6'	24.33	данные отсутствуют	43:03:000000:464(3)	адрес отсутствует



ДОКУМЕНТ ПОДПИСАН  
ЭЛЕКТРОННОЙ ПОДПИСЬЮ

Сертификат: 00BV056B7401CB38D2B3576ACDC8425108

Владелец: ФЕДЕРАЛЬНАЯ СЛУЖБА ГОСУДАРСТВЕННОЙ

РЕГИСТРАЦИИ, КАДАСТРА И КАРТОГРАФИИ

Действителен: с 27.06.2023 по 19.09.2024

полное наименование должности

инициалы, фамилия

## Земельный участок

вид объекта недвижимости

Лист № 16 раздела 3.1

Всего листов раздела 3.1: 115

Всего разделов: 8

Всего листов выписки: 329

06.02.2024г. № КУВИ-001/2024-38051998

Кадастровый номер:

43:03:000000:200

1	2	3	4	5	6	7	8
429	14.1.96	14.1.1	14°32.5'	14.02	данные отсутствуют	43:03:000000:464(3)	адрес отсутствует
430	15.1.1	15.1.2	190°45.9'	61.03	данные отсутствуют	данные отсутствуют	данные отсутствуют
431	15.1.2	15.1.3	205°5.2'	51.82	данные отсутствуют	данные отсутствуют	данные отсутствуют
432	15.1.3	15.1.4	214°0.4'	68.41	данные отсутствуют	данные отсутствуют	данные отсутствуют
433	15.1.4	15.1.5	195°13.3'	117.8	данные отсутствуют	данные отсутствуют	данные отсутствуют
434	15.1.5	15.1.6	238°22.6'	24.85	данные отсутствуют	данные отсутствуют	данные отсутствуют
435	15.1.6	15.1.7	290°43.4'	52.25	данные отсутствуют	данные отсутствуют	данные отсутствуют
436	15.1.7	15.1.8	285°45.9'	75.89	данные отсутствуют	данные отсутствуют	данные отсутствуют
437	15.1.8	15.1.9	147°33.8'	133.94	данные отсутствуют	данные отсутствуют	данные отсутствуют
438	15.1.9	15.1.10	186°12.5'	46.32	данные отсутствуют	данные отсутствуют	данные отсутствуют
439	15.1.10	15.1.11	68°30.9'	38.39	данные отсутствуют	данные отсутствуют	данные отсутствуют
440	15.1.11	15.1.12	31°34.0'	25.29	данные отсутствуют	данные отсутствуют	данные отсутствуют
441	15.1.12	15.1.13	90°3.5'	9.65	данные отсутствуют	данные отсутствуют	данные отсутствуют
442	15.1.13	15.1.14	166°43.7'	68.56	данные отсутствуют	43:03:000000:201(8)	данные отсутствуют
443	15.1.14	15.1.15	280°24.1'	59.31	данные отсутствуют	данные отсутствуют	данные отсутствуют
444	15.1.15	15.1.16	204°25.9'	66.9	данные отсутствуют	данные отсутствуют	данные отсутствуют
445	15.1.16	15.1.17	221°7.1'	41.06	данные отсутствуют	данные отсутствуют	данные отсутствуют
446	15.1.17	15.1.18	150°1.2'	16.29	данные отсутствуют	данные отсутствуют	данные отсутствуют
447	15.1.18	15.1.19	77°9.9'	54.96	данные отсутствуют	данные отсутствуют	данные отсутствуют
448	15.1.19	15.1.20	94°39.5'	40.01	данные отсутствуют	данные отсутствуют	данные отсутствуют
449	15.1.20	15.1.21	108°55.8'	34.03	данные отсутствуют	данные отсутствуют	данные отсутствуют
450	15.1.21	15.1.22	157°38.3'	206.99	данные отсутствуют	данные отсутствуют	данные отсутствуют
451	15.1.22	15.1.23	164°57.0'	119.43	данные отсутствуют	данные отсутствуют	данные отсутствуют
452	15.1.23	15.1.24	181°35.4'	22.34	данные отсутствуют	данные отсутствуют	данные отсутствуют
453	15.1.24	15.1.25	239°49.6'	53.64	данные отсутствуют	данные отсутствуют	данные отсутствуют
454	15.1.25	15.1.26	314°58.6'	17.66	данные отсутствуют	данные отсутствуют	данные отсутствуют
455	15.1.26	15.1.27	338°46.9'	89.94	данные отсутствуют	данные отсутствуют	данные отсутствуют
456	15.1.27	15.1.28	220°2.2'	15.61	данные отсутствуют	данные отсутствуют	данные отсутствуют
457	15.1.28	15.1.29	168°32.2'	20.48	данные отсутствуют	данные отсутствуют	данные отсутствуют



ДОКУМЕНТ ПОДПИСАН  
ЭЛЕКТРОННОЙ ПОДПИСЬЮ

Сертификат: 00BV056B7401CB38D2B3576ACDC8425108

Владелец: ФЕДЕРАЛЬНАЯ СЛУЖБА ГОСУДАРСТВЕННОЙ

РЕГИСТРАЦИИ, КАДАСТРА И КАРТОГРАФИИ

Действителен: с 27.06.2023 по 19.09.2024

полное наименование должности

инициалы, фамилия

Земельный участок  
вид объекта недвижимости

Лист № 17 раздела 3.1

Всего листов раздела 3.1: 115

Всего разделов: 8

Всего листов выписки: 329

06.02.2024г. № КУВИ-001/2024-38051998

Кадастровый номер:

43:03:000000:200

1	2	3	4	5	6	7	8
458	15.1.29	15.1.30	202°23.0'	14.97	данные отсутствуют	данные отсутствуют	данные отсутствуют
459	15.1.30	15.1.31	248°1.1'	65.24	данные отсутствуют	данные отсутствуют	данные отсутствуют
460	15.1.31	15.1.32	156°59.6'	62.48	данные отсутствуют	данные отсутствуют	данные отсутствуют
461	15.1.32	15.1.33	196°52.0'	18.72	данные отсутствуют	данные отсутствуют	данные отсутствуют
462	15.1.33	15.1.34	229°53.5'	65.27	данные отсутствуют	данные отсутствуют	данные отсутствуют
463	15.1.34	15.1.35	259°48.4'	56.28	данные отсутствуют	данные отсутствуют	данные отсутствуют
464	15.1.35	15.1.36	274°29.5'	21.46	данные отсутствуют	данные отсутствуют	данные отсутствуют
465	15.1.36	15.1.37	328°38.9'	25.62	данные отсутствуют	данные отсутствуют	данные отсутствуют
466	15.1.37	15.1.38	315°31.6'	46.92	данные отсутствуют	данные отсутствуют	данные отсутствуют
467	15.1.38	15.1.39	313°3.3'	38.13	данные отсутствуют	данные отсутствуют	данные отсутствуют
468	15.1.39	15.1.40	226°38.8'	93.01	данные отсутствуют	данные отсутствуют	данные отсутствуют
469	15.1.40	15.1.41	241°58.5'	43.55	данные отсутствуют	данные отсутствуют	данные отсутствуют
470	15.1.41	15.1.42	324°27.7'	85.35	данные отсутствуют	данные отсутствуют	данные отсутствуют
471	15.1.42	15.1.43	326°2.9'	83.17	данные отсутствуют	данные отсутствуют	данные отсутствуют
472	15.1.43	15.1.44	226°8.6'	84.36	данные отсутствуют	данные отсутствуют	данные отсутствуют
473	15.1.44	15.1.45	312°16.1'	154.27	данные отсутствуют	данные отсутствуют	данные отсутствуют
474	15.1.45	15.1.46	44°6.5'	74.05	данные отсутствуют	данные отсутствуют	данные отсутствуют
475	15.1.46	15.1.47	334°38.1'	17.72	данные отсутствуют	данные отсутствуют	данные отсутствуют
476	15.1.47	15.1.48	220°41.0'	52.23	данные отсутствуют	данные отсутствуют	данные отсутствуют
477	15.1.48	15.1.49	238°5.5'	29.25	данные отсутствуют	данные отсутствуют	данные отсутствуют
478	15.1.49	15.1.50	312°48.2'	43.17	данные отсутствуют	данные отсутствуют	данные отсутствуют
479	15.1.50	15.1.51	312°48.0'	21.92	данные отсутствуют	данные отсутствуют	данные отсутствуют
480	15.1.51	15.1.52	24°56.3'	114.98	данные отсутствуют	данные отсутствуют	данные отсутствуют
481	15.1.52	15.1.53	24°56.5'	100.65	данные отсутствуют	данные отсутствуют	данные отсутствуют
482	15.1.53	15.1.54	15°19.1'	38.91	данные отсутствуют	данные отсутствуют	данные отсутствуют
483	15.1.54	15.1.55	27°5.2'	53.63	данные отсутствуют	данные отсутствуют	данные отсутствуют
484	15.1.55	15.1.56	50°44.8'	90.05	данные отсутствуют	данные отсутствуют	данные отсутствуют
485	15.1.56	15.1.57	31°55.3'	39	данные отсутствуют	данные отсутствуют	данные отсутствуют
486	15.1.57	15.1.58	314°9.1'	35.78	данные отсутствуют	данные отсутствуют	данные отсутствуют



ДОКУМЕНТ ПОДПИСАН  
ЭЛЕКТРОННОЙ ПОДПИСЬЮ

Сертификат: 00BV056B7401CB38D2B3576ACDC8425108

Владелец: ФЕДЕРАЛЬНАЯ СЛУЖБА ГОСУДАРСТВЕННОЙ

РЕГИСТРАЦИИ, КАДАСТРА И КАРТОГРАФИИ

Действителен: с 27.06.2023 по 19.09.2024

полное наименование должности

инициалы, фамилия

Земельный участок  
вид объекта недвижимости

Лист № 18 раздела 3.1

Всего листов раздела 3.1: 115

Всего разделов: 8

Всего листов выписки: 329

06.02.2024г. № КУВИ-001/2024-38051998

Кадастровый номер:

43:03:000000:200

1	2	3	4	5	6	7	8
487	15.1.58	15.1.59	314°56.2`	31.7	данные отсутствуют	данные отсутствуют	данные отсутствуют
488	15.1.59	15.1.60	314°34.6`	187.8	данные отсутствуют	данные отсутствуют	данные отсутствуют
489	15.1.60	15.1.61	314°37.7`	25.03	данные отсутствуют	данные отсутствуют	данные отсутствуют
490	15.1.61	15.1.62	0°59.3`	20.88	данные отсутствуют	данные отсутствуют	данные отсутствуют
491	15.1.62	15.1.63	0°58.4`	113.09	данные отсутствуют	данные отсутствуют	данные отсутствуют
492	15.1.63	15.1.64	62°50.2`	26.99	данные отсутствуют	данные отсутствуют	данные отсутствуют
493	15.1.64	15.1.65	180°59.8`	128.35	данные отсутствуют	43:03:000000:201(9)	данные отсутствуют
494	15.1.65	15.1.66	134°34.2`	238.27	данные отсутствуют	43:03:000000:201(9)	данные отсутствуют
495	15.1.66	15.1.67	37°32.2`	764.11	данные отсутствуют	43:03:000000:201(9)	данные отсутствуют
496	15.1.67	15.1.68	117°1.5`	69.13	данные отсутствуют	данные отсутствуют	данные отсутствуют
497	15.1.68	15.1.69	158°24.2`	10.89	данные отсутствуют	данные отсутствуют	данные отсутствуют
498	15.1.69	15.1.70	177°14.7`	64.92	данные отсутствуют	данные отсутствуют	данные отсутствуют
499	15.1.70	15.1.71	151°27.0`	17.3	данные отсутствуют	данные отсутствуют	данные отсутствуют
500	15.1.71	15.1.72	209°16.8`	36.54	данные отсутствуют	43:03:000000:201(8)	данные отсутствуют
501	15.1.72	15.1.73	177°21.7`	77.09	данные отсутствуют	43:03:000000:201(8)	данные отсутствуют
502	15.1.73	15.1.1	150°55.1`	43.99	данные отсутствуют	43:03:000000:201(8)	данные отсутствуют
503	15.2.74	15.2.75	245°31.6`	9.8	данные отсутствуют	данные отсутствуют	данные отсутствуют
504	15.2.75	15.2.76	221°12.8`	51.94	данные отсутствуют	данные отсутствуют	данные отсутствуют
505	15.2.76	15.2.77	148°46.0`	29.83	данные отсутствуют	данные отсутствуют	данные отсутствуют
506	15.2.77	15.2.78	118°43.9`	51.36	данные отсутствуют	данные отсутствуют	данные отсутствуют
507	15.2.78	15.2.79	31°5.2`	19.97	данные отсутствуют	данные отсутствуют	данные отсутствуют
508	15.2.79	15.2.80	346°55.0`	43.16	данные отсутствуют	данные отсутствуют	данные отсутствуют
509	15.2.80	15.2.74	332°21.2`	38.6	данные отсутствуют	данные отсутствуют	данные отсутствуют
510	16.1.1	16.1.2	58°37.6`	29.56	данные отсутствуют	данные отсутствуют	данные отсутствуют
511	16.1.2	16.1.3	92°10.0`	48.68	данные отсутствуют	данные отсутствуют	данные отсутствуют
512	16.1.3	16.1.4	143°46.0`	165.67	данные отсутствуют	данные отсутствуют	данные отсутствуют
513	16.1.4	16.1.5	198°43.7`	38.37	данные отсутствуют	данные отсутствуют	данные отсутствуют
514	16.1.5	16.1.6	118°57.8`	39.42	данные отсутствуют	данные отсутствуют	данные отсутствуют
515	16.1.6	16.1.7	144°3.4`	221.35	данные отсутствуют	данные отсутствуют	данные отсутствуют



ДОКУМЕНТ ПОДПИСАН  
ЭЛЕКТРОННОЙ ПОДПИСЬЮ

Сертификат: 00BV056B7401CB38D2B3576ACDC8425108

Владелец: ФЕДЕРАЛЬНАЯ СЛУЖБА ГОСУДАРСТВЕННОЙ

РЕГИСТРАЦИИ, КАДАСТРА И КАРТОГРАФИИ

Действителен: с 27.06.2023 по 19.09.2024

полное наименование должности

инициалы, фамилия

## Земельный участок

вид объекта недвижимости

Лист № 19 раздела 3.1

Всего листов раздела 3.1: 115

Всего разделов: 8

Всего листов выписки: 329

06.02.2024г. № КУВИ-001/2024-38051998

Кадастровый номер:

43:03:000000:200

1	2	3	4	5	6	7	8
516	16.1.7	16.1.8	221°59.9'	24.85	данные отсутствуют	данные отсутствуют	данные отсутствуют
517	16.1.8	16.1.9	294°22.7'	43.27	данные отсутствуют	данные отсутствуют	данные отсутствуют
518	16.1.9	16.1.10	321°5.5'	266.68	данные отсутствуют	данные отсутствуют	данные отсутствуют
519	16.1.10	16.1.11	22°58.6'	22.08	данные отсутствуют	данные отсутствуют	данные отсутствуют
520	16.1.11	16.1.12	299°8.3'	36.66	данные отсутствуют	данные отсутствуют	данные отсутствуют
521	16.1.12	16.1.1	324°55.5'	133.94	данные отсутствуют	данные отсутствуют	данные отсутствуют
522	17.1.1	17.1.2	90°10.9'	44.09	данные отсутствуют	данные отсутствуют	данные отсутствуют
523	17.1.2	17.1.3	228°5.3'	32.28	данные отсутствуют	данные отсутствуют	данные отсутствуют
524	17.1.3	17.1.1	317°14.1'	29.56	данные отсутствуют	данные отсутствуют	данные отсутствуют
525	18.1.1	18.1.2	108°44.3'	36.42	данные отсутствуют	данные отсутствуют	данные отсутствуют
526	18.1.2	18.1.3	151°55.5'	31.41	данные отсутствуют	данные отсутствуют	данные отсутствуют
527	18.1.3	18.1.4	65°51.5'	19.56	данные отсутствуют	данные отсутствуют	данные отсутствуют
528	18.1.4	18.1.5	120°51.3'	58.83	данные отсутствуют	данные отсутствуют	данные отсутствуют
529	18.1.5	18.1.6	195°31.7'	23.01	данные отсутствуют	данные отсутствуют	данные отсутствуют
530	18.1.6	18.1.7	295°1.3'	71.36	данные отсутствуют	данные отсутствуют	данные отсутствуют
531	18.1.7	18.1.8	260°12.8'	36.24	данные отсутствуют	данные отсутствуют	данные отсутствуют
532	18.1.8	18.1.9	296°33.4'	31.67	данные отсутствуют	данные отсутствуют	данные отсутствуют
533	18.1.9	18.1.1	20°43.4'	48.72	данные отсутствуют	данные отсутствуют	данные отсутствуют
534	19.1.1	19.1.2	332°50.8'	52.61	данные отсутствуют	данные отсутствуют	данные отсутствуют
535	19.1.2	19.1.3	43°39.1'	55.31	данные отсутствуют	данные отсутствуют	данные отсутствуют
536	19.1.3	19.1.4	142°34.7'	89.17	данные отсутствуют	данные отсутствуют	данные отсутствуют
537	19.1.4	19.1.5	203°41.9'	93.47	данные отсутствуют	данные отсутствуют	данные отсутствуют
538	19.1.5	19.1.6	147°13.3'	53.47	данные отсутствуют	данные отсутствуют	данные отсутствуют
539	19.1.6	19.1.7	185°49.7'	30.33	данные отсутствуют	данные отсутствуют	данные отсутствуют
540	19.1.7	19.1.8	280°3.3'	38.78	данные отсутствуют	данные отсутствуют	данные отсутствуют
541	19.1.8	19.1.9	167°0.6'	49.29	данные отсутствуют	данные отсутствуют	данные отсутствуют
542	19.1.9	19.1.10	290°32.9'	31.57	данные отсутствуют	данные отсутствуют	данные отсутствуют
543	19.1.10	19.1.11	242°2.0'	22.3	данные отсутствуют	данные отсутствуют	данные отсутствуют
544	19.1.11	19.1.12	186°41.2'	89.91	данные отсутствуют	данные отсутствуют	данные отсутствуют



ДОКУМЕНТ ПОДПИСАН  
ЭЛЕКТРОННОЙ ПОДПИСЬЮ

Сертификат: 00BV056B7401CB38D2B3576ACDC8425108

Владелец: ФЕДЕРАЛЬНАЯ СЛУЖБА ГОСУДАРСТВЕННОЙ

РЕГИСТРАЦИИ, КАДАСТРА И КАРТОГРАФИИ

Действителен: с 27.06.2023 по 19.09.2024

полное наименование должности

инициалы, фамилия

## Земельный участок

вид объекта недвижимости

Лист № 20 раздела 3.1

Всего листов раздела 3.1: 115

Всего разделов: 8

Всего листов выписки: 329

06.02.2024г. № КУВИ-001/2024-38051998

Кадастровый номер:

43:03:000000:200

1	2	3	4	5	6	7	8
545	19.1.12	19.1.13	216°13.1'	54.19	данные отсутствуют	данные отсутствуют	данные отсутствуют
546	19.1.13	19.1.14	321°19.9'	31.55	данные отсутствуют	данные отсутствуют	данные отсутствуют
547	19.1.14	19.1.15	38°32.0'	33.08	данные отсутствуют	данные отсутствуют	данные отсутствуют
548	19.1.15	19.1.16	18°43.2'	102.26	данные отсутствуют	данные отсутствуют	данные отсутствуют
549	19.1.16	19.1.17	31°16.7'	69.51	данные отсутствуют	данные отсутствуют	данные отсутствуют
550	19.1.17	19.1.18	350°53.6'	48.09	данные отсутствуют	данные отсутствуют	данные отсутствуют
551	19.1.18	19.1.19	9°57.7'	47.11	данные отсутствуют	данные отсутствуют	данные отсутствуют
552	19.1.19	19.1.1	335°16.4'	19.51	данные отсутствуют	данные отсутствуют	данные отсутствуют
553	20.1.1	20.1.2	78°44.7'	36.69	данные отсутствуют	43:03:000000:186(2)	данные отсутствуют
554	20.1.2	20.1.3	150°43.7'	46.59	данные отсутствуют	данные отсутствуют	данные отсутствуют
555	20.1.3	20.1.4	205°8.1'	33.34	данные отсутствуют	данные отсутствуют	данные отсутствуют
556	20.1.4	20.1.5	213°4.3'	12.08	данные отсутствуют	данные отсутствуют	данные отсутствуют
557	20.1.5	20.1.6	196°10.4'	76	данные отсутствуют	данные отсутствуют	данные отсутствуют
558	20.1.6	20.1.7	298°8.0'	13.23	данные отсутствуют	данные отсутствуют	данные отсутствуют
559	20.1.7	20.1.8	6°41.2'	46.72	данные отсутствуют	данные отсутствуют	данные отсутствуют
560	20.1.8	20.1.9	16°12.4'	26.26	данные отсутствуют	данные отсутствуют	данные отсутствуют
561	20.1.9	20.1.10	354°45.8'	44.7	данные отсутствуют	данные отсутствуют	данные отсутствуют
562	20.1.10	20.1.1	330°24.1'	28.06	данные отсутствуют	данные отсутствуют	данные отсутствуют
563	21.1.1	21.1.2	73°55.4'	37.81	данные отсутствуют	данные отсутствуют	данные отсутствуют
564	21.1.2	21.1.3	105°35.6'	27.49	данные отсутствуют	данные отсутствуют	данные отсутствуют
565	21.1.3	21.1.4	164°52.1'	23.6	данные отсутствуют	данные отсутствуют	данные отсутствуют
566	21.1.4	21.1.5	123°52.7'	54.14	данные отсутствуют	данные отсутствуют	данные отсутствуют
567	21.1.5	21.1.6	79°10.3'	42.64	данные отсутствуют	данные отсутствуют	данные отсутствуют
568	21.1.6	21.1.7	156°14.8'	33.64	данные отсутствуют	данные отсутствуют	данные отсутствуют
569	21.1.7	21.1.8	184°4.9'	17.28	данные отсутствуют	данные отсутствуют	данные отсутствуют
570	21.1.8	21.1.9	150°6.9'	28.42	данные отсутствуют	данные отсутствуют	данные отсутствуют
571	21.1.9	21.1.10	181°44.9'	20.33	данные отсутствуют	данные отсутствуют	данные отсутствуют
572	21.1.10	21.1.11	235°42.8'	32.79	данные отсутствуют	данные отсутствуют	данные отсутствуют
573	21.1.11	21.1.12	281°59.3'	72.8	данные отсутствуют	данные отсутствуют	данные отсутствуют



ДОКУМЕНТ ПОДПИСАН  
ЭЛЕКТРОННОЙ ПОДПИСЬЮ

Сертификат: 00BV056B7401CB38D2B3576ACDC8425108

Владелец: ФЕДЕРАЛЬНАЯ СЛУЖБА ГОСУДАРСТВЕННОЙ

РЕГИСТРАЦИИ, КАДАСТРА И КАРТОГРАФИИ

Действителен: с 27.06.2023 по 19.09.2024

полное наименование должности

инициалы, фамилия



## Земельный участок

вид объекта недвижимости

Лист № 21 раздела 3.1

Всего листов раздела 3.1: 115

Всего разделов: 8

Всего листов выписки: 329

06.02.2024г. № КУВИ-001/2024-38051998

Кадастровый номер:

43:03:000000:200

1	2	3	4	5	6	7	8
574	21.1.12	21.1.13	70°4.3'	60.29	данные отсутствуют	данные отсутствуют	данные отсутствуют
575	21.1.13	21.1.14	353°18.4'	29.09	данные отсутствуют	данные отсутствуют	данные отсутствуют
576	21.1.14	21.1.15	331°49.0'	27.86	данные отсутствуют	данные отсутствуют	данные отсутствуют
577	21.1.15	21.1.16	282°35.2'	110.78	данные отсутствуют	данные отсутствуют	данные отсутствуют
578	21.1.16	21.1.17	214°5.4'	5.57	данные отсутствуют	данные отсутствуют	данные отсутствуют
579	21.1.17	21.1.18	284°36.5'	19.9	данные отсутствуют	данные отсутствуют	данные отсутствуют
580	21.1.18	21.1.1	10°1.4'	40.27	данные отсутствуют	данные отсутствуют	данные отсутствуют
581	22.1.1	22.1.2	257°30.8'	35.24	данные отсутствуют	данные отсутствуют	данные отсутствуют
582	22.1.1	22.1.1			данные отсутствуют	43:03:000000:183(4), 43:03:000000:460(9)	данные отсутствуют
583	22.1.2	22.1.3	287°39.6'	50.96	данные отсутствуют	данные отсутствуют	данные отсутствуют
584	22.1.3	22.1.4	267°8.3'	48.89	данные отсутствуют	данные отсутствуют	данные отсутствуют
585	22.1.4	22.1.5	239°20.4'	19.41	данные отсутствуют	данные отсутствуют	данные отсутствуют
586	22.1.5	22.1.6	278°46.3'	49.9	данные отсутствуют	данные отсутствуют	данные отсутствуют
587	22.1.6	22.1.7	45°50.8'	11.01	данные отсутствуют	данные отсутствуют	данные отсутствуют
588	22.1.7	22.1.8	69°48.7'	18.08	данные отсутствуют	данные отсутствуют	данные отсутствуют
589	22.1.8	22.1.9	126°32.5'	15	данные отсутствуют	данные отсутствуют	данные отсутствуют
590	22.1.9	22.1.10	64°52.0'	31.52	данные отсутствуют	данные отсутствуют	данные отсутствуют
591	22.1.10	22.1.11	74°35.3'	45.34	данные отсутствуют	данные отсутствуют	данные отсутствуют
592	22.1.11	22.1.1	110°43.1'	94.78	данные отсутствуют	данные отсутствуют	данные отсутствуют
593	23.1.1	23.1.2	58°50.8'	26.5	данные отсутствуют	данные отсутствуют	данные отсутствуют
594	23.1.2	23.1.3	40°28.5'	12.28	данные отсутствуют	данные отсутствуют	данные отсутствуют
595	23.1.3	23.1.4	23°25.2'	9.54	данные отсутствуют	данные отсутствуют	данные отсутствуют
596	23.1.4	23.1.5	81°19.2'	14.45	данные отсутствуют	данные отсутствуют	данные отсутствуют
597	23.1.5	23.1.6	38°0.9'	21.22	данные отсутствуют	данные отсутствуют	данные отсутствуют
598	23.1.6	23.1.7	77°29.1'	22.01	данные отсутствуют	данные отсутствуют	данные отсутствуют
599	23.1.7	23.1.8	6°27.3'	25.35	данные отсутствуют	данные отсутствуют	данные отсутствуют
600	23.1.8	23.1.9	35°40.1'	7.15	данные отсутствуют	данные отсутствуют	данные отсутствуют
601	23.1.9	23.1.10	90°56.0'	11.04	данные отсутствуют	данные отсутствуют	данные отсутствуют
602	23.1.10	23.1.11	137°32.2'	20.13	данные отсутствуют	данные отсутствуют	данные отсутствуют



ДОКУМЕНТ ПОДПИСАН  
ЭЛЕКТРОННОЙ ПОДПИСЬЮ

Сертификат: 00BV056B7401CB38D2B3576ACDC8425108

Владелец: ФЕДЕРАЛЬНАЯ СЛУЖБА ГОСУДАРСТВЕННОЙ

РЕГИСТРАЦИИ, КАДАСТРА И КАРТОГРАФИИ

Действителен: с 27.06.2023 по 19.09.2024

полное наименование должности

инициалы, фамилия

## Земельный участок

вид объекта недвижимости

Лист № 22 раздела 3.1

Всего листов раздела 3.1: 115

Всего разделов: 8

Всего листов выписки: 329

06.02.2024г. № КУВИ-001/2024-38051998

Кадастровый номер:

43:03:000000:200

1	2	3	4	5	6	7	8
603	23.1.11	23.1.12	258°4.2'	17.75	данные отсутствуют	данные отсутствуют	данные отсутствуют
604	23.1.12	23.1.13	216°7.0'	35.44	данные отсутствуют	данные отсутствуют	данные отсутствуют
605	23.1.13	23.1.14	99°59.9'	14.05	данные отсутствуют	данные отсутствуют	данные отсутствуют
606	23.1.14	23.1.15	58°58.7'	13.82	данные отсутствуют	данные отсутствуют	данные отсутствуют
607	23.1.15	23.1.16	161°44.3'	31.34	данные отсутствуют	данные отсутствуют	данные отсутствуют
608	23.1.16	23.1.17	244°39.9'	101.45	данные отсутствуют	данные отсутствуют	данные отсутствуют
609	23.1.17	23.1.1	325°5.6'	35.79	данные отсутствуют	данные отсутствуют	данные отсутствуют
610	24.1.1	24.1.2	193°12.4'	36.37	данные отсутствуют	данные отсутствуют	данные отсутствуют
611	24.1.2	24.1.3	246°17.5'	41.36	данные отсутствуют	данные отсутствуют	данные отсутствуют
612	24.1.3	24.1.4	295°34.2'	87.05	данные отсутствуют	данные отсутствуют	данные отсутствуют
613	24.1.4	24.1.5	351°22.3'	24.6	данные отсутствуют	данные отсутствуют	данные отсутствуют
614	24.1.5	24.1.6	56°6.1'	47.48	данные отсутствуют	данные отсутствуют	данные отсутствуют
615	24.1.6	24.1.7	92°50.9'	26.96	данные отсутствуют	данные отсутствуют	данные отсутствуют
616	24.1.7	24.1.1	119°25.1'	71.24	данные отсутствуют	данные отсутствуют	данные отсутствуют
617	25.1.1	25.1.2	68°27.9'	97.31	данные отсутствуют	данные отсутствуют	данные отсутствуют
618	25.1.2	25.1.3	39°8.3'	34.14	данные отсутствуют	данные отсутствуют	данные отсутствуют
619	25.1.3	25.1.4	63°26.1'	125.31	данные отсутствуют	данные отсутствуют	данные отсутствуют
620	25.1.4	25.1.5	81°12.8'	48.45	данные отсутствуют	данные отсутствуют	данные отсутствуют
621	25.1.5	25.1.6	125°10.1'	15.49	данные отсутствуют	данные отсутствуют	данные отсутствуют
622	25.1.6	25.1.7	226°26.4'	49.8	данные отсутствуют	данные отсутствуют	данные отсутствуют
623	25.1.7	25.1.8	242°49.0'	34.34	данные отсутствуют	данные отсутствуют	данные отсутствуют
624	25.1.8	25.1.9	242°49.0'	100.74	данные отсутствуют	данные отсутствуют	данные отсутствуют
625	25.1.9	25.1.10	242°48.7'	89.09	данные отсутствуют	данные отсутствуют	данные отсутствуют
626	25.1.10	25.1.11	276°27.5'	57.88	данные отсутствуют	данные отсутствуют	данные отсутствуют
627	25.1.11	25.1.1	31°37.6'	15.87	данные отсутствуют	данные отсутствуют	данные отсутствуют
628	26.1.1	26.1.2	143°25.0'	121.93	данные отсутствуют	данные отсутствуют	данные отсутствуют
629	26.1.2	26.1.3	120°38.9'	77.31	данные отсутствуют	данные отсутствуют	данные отсутствуют
630	26.1.3	26.1.4	222°40.3'	26.1	данные отсутствуют	данные отсутствуют	данные отсутствуют
631	26.1.4	26.1.5	180°0.0'	12.48	данные отсутствуют	данные отсутствуют	данные отсутствуют



ДОКУМЕНТ ПОДПИСАН  
ЭЛЕКТРОННОЙ ПОДПИСЬЮ

Сертификат: 00BV056B7401CB38D2B3576ACDC8425108

Владелец: ФЕДЕРАЛЬНАЯ СЛУЖБА ГОСУДАРСТВЕННОЙ

РЕГИСТРАЦИИ, КАДАСТРА И КАРТОГРАФИИ

Действителен: с 27.06.2023 по 19.09.2024

полное наименование должности

инициалы, фамилия

## Земельный участок

вид объекта недвижимости

Лист № 23 раздела 3.1

Всего листов раздела 3.1: 115

Всего разделов: 8

Всего листов выписки: 329

06.02.2024г. № КУВИ-001/2024-38051998

Кадастровый номер:

43:03:000000:200

1	2	3	4	5	6	7	8
632	26.1.5	26.1.6	256°32.9'	14.74	данные отсутствуют	данные отсутствуют	данные отсутствуют
633	26.1.6	26.1.7	273°46.0'	56.16	данные отсутствуют	данные отсутствуют	данные отсутствуют
634	26.1.7	26.1.8	37°37.9'	37.33	данные отсутствуют	данные отсутствуют	данные отсутствуют
635	26.1.8	26.1.9	324°39.8'	142.68	данные отсутствуют	данные отсутствуют	данные отсутствуют
636	26.1.9	26.1.1	20°43.6'	24.36	данные отсутствуют	данные отсутствуют	данные отсутствуют
637	27.1.1	27.1.2	129°5.5'	26.58	данные отсутствуют	данные отсутствуют	данные отсутствуют
638	27.1.2	27.1.3	83°34.9'	102.7	данные отсутствуют	данные отсутствуют	данные отсутствуют
639	27.1.3	27.1.4	220°10.2'	19.91	данные отсутствуют	данные отсутствуют	данные отсутствуют
640	27.1.4	27.1.5	238°54.1'	62.46	данные отсутствуют	данные отсутствуют	данные отсутствуют
641	27.1.5	27.1.6	243°39.1'	43.91	данные отсутствуют	данные отсутствуют	данные отсутствуют
642	27.1.6	27.1.7	234°20.1'	3.14	данные отсутствуют	данные отсутствуют	данные отсутствуют
643	27.1.7	27.1.8	348°18.2'	35.96	данные отсутствуют	данные отсутствуют	данные отсутствуют
644	27.1.8	27.1.9	122°15.2'	27.11	данные отсутствуют	данные отсутствуют	данные отсутствуют
645	27.1.9	27.1.10	17°14.9'	28.43	данные отсутствуют	данные отсутствуют	данные отсутствуют
646	27.1.10	27.1.11	274°42.5'	23.15	данные отсутствуют	данные отсутствуют	данные отсутствуют
647	27.1.11	27.1.12	247°13.6'	10.28	данные отсутствуют	данные отсутствуют	данные отсутствуют
648	27.1.12	27.1.1	348°2.0'	28.89	данные отсутствуют	данные отсутствуют	данные отсутствуют
649	28.1.1	28.1.2	182°55.9'	52.98	данные отсутствуют	данные отсутствуют	данные отсутствуют
650	28.1.2	28.1.3	164°34.6'	16.32	данные отсутствуют	данные отсутствуют	данные отсутствуют
651	28.1.3	28.1.4	197°44.1'	14.25	данные отсутствуют	данные отсутствуют	данные отсутствуют
652	28.1.4	28.1.5	143°17.6'	37.89	данные отсутствуют	данные отсутствуют	данные отсутствуют
653	28.1.5	28.1.6	243°33.5'	26.81	данные отсутствуют	данные отсутствуют	данные отсутствуют
654	28.1.6	28.1.7	313°34.9'	54.31	данные отсутствуют	данные отсутствуют	данные отсутствуют
655	28.1.7	28.1.8	259°31.7'	17.94	данные отсутствуют	данные отсутствуют	данные отсутствуют
656	28.1.8	28.1.9	214°36.5'	13.84	данные отсутствуют	данные отсутствуют	данные отсутствуют
657	28.1.9	28.1.10	120°12.7'	21.03	данные отсутствуют	данные отсутствуют	данные отсутствуют
658	28.1.10	28.1.11	146°18.6'	14.67	данные отсутствуют	данные отсутствуют	данные отсутствуют
659	28.1.11	28.1.12	241°17.0'	12.99	данные отсутствуют	данные отсутствуют	данные отсутствуют
660	28.1.12	28.1.13	271°14.6'	62.68	данные отсутствуют	данные отсутствуют	данные отсутствуют



ДОКУМЕНТ ПОДПИСАН  
ЭЛЕКТРОННОЙ ПОДПИСЬЮ

Сертификат: 00BV056B7401CB38D2B3576ACDC8425108

Владелец: ФЕДЕРАЛЬНАЯ СЛУЖБА ГОСУДАРСТВЕННОЙ

РЕГИСТРАЦИИ, КАДАСТРА И КАРТОГРАФИИ

Действителен: с 27.06.2023 по 19.09.2024

полное наименование должности

инициалы, фамилия

Земельный участок  
вид объекта недвижимости

Лист № 24 раздела 3.1

Всего листов раздела 3.1: 115

Всего разделов: 8

Всего листов выписки: 329

06.02.2024г. № КУВИ-001/2024-38051998

Кадастровый номер:

43:03:000000:200

1	2	3	4	5	6	7	8
661	28.1.13	28.1.14	240°34.4'	19.62	данные отсутствуют	данные отсутствуют	данные отсутствуют
662	28.1.14	28.1.15	278°40.0'	64.91	данные отсутствуют	данные отсутствуют	данные отсутствуют
663	28.1.15	28.1.16	228°49.9'	24.34	данные отсутствуют	данные отсутствуют	данные отсутствуют
664	28.1.16	28.1.17	252°11.3'	27.92	данные отсутствуют	данные отсутствуют	данные отсутствуют
665	28.1.17	28.1.18	218°8.5'	41.74	данные отсутствуют	данные отсутствуют	данные отсутствуют
666	28.1.18	28.1.19	117°36.1'	6.43	данные отсутствуют	данные отсутствуют	данные отсутствуют
667	28.1.19	28.1.20	69°48.3'	59.7	данные отсутствуют	данные отсутствуют	данные отсутствуют
668	28.1.20	28.1.21	91°24.5'	10.98	данные отсутствуют	данные отсутствуют	данные отсутствуют
669	28.1.21	28.1.22	191°9.7'	9.82	данные отсутствуют	данные отсутствуют	данные отсутствуют
670	28.1.22	28.1.23	240°36.8'	44.32	данные отсутствуют	данные отсутствуют	данные отсутствуют
671	28.1.23	28.1.24	225°5.9'	16.35	данные отсутствуют	данные отсутствуют	данные отсутствуют
672	28.1.24	28.1.25	250°16.7'	16.63	данные отсутствуют	данные отсутствуют	данные отсутствуют
673	28.1.25	28.1.26	277°19.9'	25.24	данные отсутствуют	данные отсутствуют	данные отсутствуют
674	28.1.26	28.1.27	261°31.0'	10.98	данные отсутствуют	данные отсутствуют	данные отсутствуют
675	28.1.27	28.1.28	248°19.4'	21.31	данные отсутствуют	данные отсутствуют	данные отсутствуют
676	28.1.28	28.1.29	257°23.6'	13.7	данные отсутствуют	данные отсутствуют	данные отсутствуют
677	28.1.29	28.1.30	14°34.9'	31.81	данные отсутствуют	данные отсутствуют	данные отсутствуют
678	28.1.30	28.1.31	284°28.8'	19.72	данные отсутствуют	данные отсутствуют	данные отсутствуют
679	28.1.31	28.1.32	343°17.0'	12.86	данные отсутствуют	данные отсутствуют	данные отсутствуют
680	28.1.32	28.1.33	270°0.0'	15.39	данные отсутствуют	данные отсутствуют	данные отсутствуют
681	28.1.33	28.1.34	338°34.6'	33.73	данные отсутствуют	данные отсутствуют	данные отсутствуют
682	28.1.34	28.1.35	264°7.4'	42.09	данные отсутствуют	данные отсутствуют	данные отсутствуют
683	28.1.35	28.1.36	201°47.9'	34.82	данные отсутствуют	данные отсутствуют	данные отсутствуют
684	28.1.36	28.1.37	187°54.0'	62.79	данные отсутствуют	данные отсутствуют	данные отсутствуют
685	28.1.37	28.1.38	246°41.2'	82.47	данные отсутствуют	данные отсутствуют	данные отсутствуют
686	28.1.38	28.1.39	356°35.5'	98.39	данные отсутствуют	данные отсутствуют	данные отсутствуют
687	28.1.39	28.1.40	287°56.8'	22.98	данные отсутствуют	данные отсутствуют	данные отсутствуют
688	28.1.40	28.1.41	45°0.0'	27	данные отсутствуют	данные отсутствуют	данные отсутствуют
689	28.1.41	28.1.42	347°0.7'	24.65	данные отсутствуют	данные отсутствуют	данные отсутствуют



ДОКУМЕНТ ПОДПИСАН  
ЭЛЕКТРОННОЙ ПОДПИСЬЮ

Сертификат: 00BV056B7401CB38D2B3576ACDC8425108

Владелец: ФЕДЕРАЛЬНАЯ СЛУЖБА ГОСУДАРСТВЕННОЙ

РЕГИСТРАЦИИ, КАДАСТРА И КАРТОГРАФИИ

Действителен: с 27.06.2023 по 19.09.2024

полное наименование должности

инициалы, фамилия

## Земельный участок

вид объекта недвижимости

Лист № 25 раздела 3.1

Всего листов раздела 3.1: 115

Всего разделов: 8

Всего листов выписки: 329

06.02.2024г. № КУВИ-001/2024-38051998

Кадастровый номер:

43:03:000000:200

1	2	3	4	5	6	7	8
690	28.1.42	28.1.43	269°11.9'	22.17	данные отсутствуют	данные отсутствуют	данные отсутствуют
691	28.1.43	28.1.44	1°55.1'	26.57	данные отсутствуют	данные отсутствуют	данные отсутствуют
692	28.1.44	28.1.45	97°0.1'	55.61	данные отсутствуют	данные отсутствуют	данные отсутствуют
693	28.1.45	28.1.46	9°23.3'	69.09	данные отсутствуют	данные отсутствуют	данные отсутствуют
694	28.1.46	28.1.47	282°33.1'	13.21	данные отсутствуют	данные отсутствуют	данные отсутствуют
695	28.1.47	28.1.48	12°9.8'	16.71	данные отсутствуют	данные отсутствуют	данные отсутствуют
696	28.1.48	28.1.49	307°44.4'	18.18	данные отсутствуют	данные отсутствуют	данные отсутствуют
697	28.1.49	28.1.50	10°3.3'	21.76	данные отсутствуют	данные отсутствуют	данные отсутствуют
698	28.1.50	28.1.51	275°1.4'	24.79	данные отсутствуют	данные отсутствуют	данные отсутствуют
699	28.1.51	28.1.52	193°14.2'	18.95	данные отсутствуют	данные отсутствуют	данные отсутствуют
700	28.1.52	28.1.53	214°23.0'	87.44	данные отсутствуют	данные отсутствуют	данные отсутствуют
701	28.1.53	28.1.54	203°37.4'	52.13	данные отсутствуют	данные отсутствуют	данные отсутствуют
702	28.1.54	28.1.55	164°17.9'	9.02	данные отсутствуют	данные отсутствуют	данные отсутствуют
703	28.1.55	28.1.56	197°54.3'	74.13	данные отсутствуют	данные отсутствуют	данные отсутствуют
704	28.1.56	28.1.57	106°24.3'	26.87	данные отсутствуют	данные отсутствуют	данные отсутствуют
705	28.1.57	28.1.58	20°1.4'	27.72	данные отсутствуют	данные отсутствуют	данные отсутствуют
706	28.1.58	28.1.59	354°58.6'	17.02	данные отсутствуют	данные отсутствуют	данные отсутствуют
707	28.1.59	28.1.60	73°37.3'	32.7	данные отсутствуют	данные отсутствуют	данные отсутствуют
708	28.1.60	28.1.61	161°32.2'	18.5	данные отсутствуют	данные отсутствуют	данные отсутствуют
709	28.1.61	28.1.62	188°0.7'	123.76	данные отсутствуют	данные отсутствуют	данные отсутствуют
710	28.1.62	28.1.63	206°23.4'	19.06	данные отсутствуют	данные отсутствуют	данные отсутствуют
711	28.1.63	28.1.64	265°52.8'	62.21	данные отсутствуют	данные отсутствуют	данные отсутствуют
712	28.1.64	28.1.65	238°28.0'	52.98	данные отсутствуют	данные отсутствуют	данные отсутствуют
713	28.1.65	28.1.66	279°22.5'	181.46	данные отсутствуют	данные отсутствуют	данные отсутствуют
714	28.1.66	28.1.67	14°53.0'	156.43	данные отсутствуют	данные отсутствуют	данные отсутствуют
715	28.1.67	28.1.68	259°20.5'	92.29	данные отсутствуют	данные отсутствуют	данные отсутствуют
716	28.1.68	28.1.69	300°44.3'	30.48	данные отсутствуют	данные отсутствуют	данные отсутствуют
717	28.1.69	28.1.70	9°25.3'	104.04	данные отсутствуют	данные отсутствуют	данные отсутствуют
718	28.1.70	28.1.71	26°34.7'	36.94	данные отсутствуют	данные отсутствуют	данные отсутствуют



ДОКУМЕНТ ПОДПИСАН  
ЭЛЕКТРОННОЙ ПОДПИСЬЮ

Сертификат: 00BV056B7401CB38D2B3576ACDC8425108

Владелец: ФЕДЕРАЛЬНАЯ СЛУЖБА ГОСУДАРСТВЕННОЙ

РЕГИСТРАЦИИ, КАДАСТРА И КАРТОГРАФИИ

Действителен: с 27.06.2023 по 19.09.2024

полное наименование должности

инициалы, фамилия

## Земельный участок

вид объекта недвижимости

Лист № 26 раздела 3.1

Всего листов раздела 3.1: 115

Всего разделов: 8

Всего листов выписки: 329

06.02.2024г. № КУВИ-001/2024-38051998

Кадастровый номер:

43:03:000000:200

1	2	3	4	5	6	7	8
719	28.1.71	28.1.72	94°42.1'	48.19	данные отсутствуют	данные отсутствуют	данные отсутствуют
720	28.1.72	28.1.73	38°45.8'	130.65	данные отсутствуют	данные отсутствуют	данные отсутствуют
721	28.1.73	28.1.74	82°50.2'	39.05	данные отсутствуют	данные отсутствуют	данные отсутствуют
722	28.1.74	28.1.75	14°16.9'	32.83	данные отсутствуют	данные отсутствуют	данные отсутствуют
723	28.1.75	28.1.76	308°48.2'	65.19	данные отсутствуют	данные отсутствуют	данные отсутствуют
724	28.1.76	28.1.77	5°4.3'	94.69	данные отсутствуют	данные отсутствуют	данные отсутствуют
725	28.1.77	28.1.78	304°7.6'	57.54	данные отсутствуют	данные отсутствуют	данные отсутствуют
726	28.1.78	28.1.79	29°21.2'	13.79	данные отсутствуют	данные отсутствуют	данные отсутствуют
727	28.1.79	28.1.80	276°11.0'	25.99	данные отсутствуют	данные отсутствуют	данные отсутствуют
728	28.1.80	28.1.81	311°14.1'	66.33	данные отсутствуют	данные отсутствуют	данные отсутствуют
729	28.1.81	28.1.82	324°50.7'	53.47	данные отсутствуют	данные отсутствуют	данные отсутствуют
730	28.1.82	28.1.83	58°43.7'	20.17	данные отсутствуют	данные отсутствуют	данные отсутствуют
731	28.1.83	28.1.84	141°13.1'	92.43	данные отсутствуют	данные отсутствуют	данные отсутствуют
732	28.1.84	28.1.85	117°46.0'	41.41	данные отсутствуют	данные отсутствуют	данные отсутствуют
733	28.1.85	28.1.86	29°19.8'	33.09	данные отсутствуют	данные отсутствуют	данные отсутствуют
734	28.1.86	28.1.87	323°11.6'	78.48	данные отсутствуют	данные отсутствуют	данные отсутствуют
735	28.1.87	28.1.88	307°59.2'	74.25	данные отсутствуют	данные отсутствуют	данные отсутствуют
736	28.1.88	28.1.89	319°38.0'	81.22	данные отсутствуют	данные отсутствуют	данные отсутствуют
737	28.1.89	28.1.90	288°8.2'	44.85	данные отсутствуют	данные отсутствуют	данные отсутствуют
738	28.1.90	28.1.91	323°5.2'	194.29	данные отсутствуют	43:03:380501:174	данные отсутствуют
739	28.1.91	28.1.92	56°35.5'	30.55	данные отсутствуют	43:03:380501:174	данные отсутствуют
740	28.1.92	28.1.93	333°39.2'	191.95	данные отсутствуют	43:03:380501:174	данные отсутствуют
741	28.1.93	28.1.94	236°47.1'	73.3	данные отсутствуют	43:03:380501:174	данные отсутствуют
742	28.1.94	28.1.95	323°31.8'	139.67	данные отсутствуют	данные отсутствуют	данные отсутствуют
743	28.1.95	28.1.96	265°4.7'	31.59	данные отсутствуют	данные отсутствуют	данные отсутствуют
744	28.1.96	28.1.97	154°0.3'	85.42	данные отсутствуют	данные отсутствуют	данные отсутствуют
745	28.1.97	28.1.98	224°48.0'	54.68	данные отсутствуют	данные отсутствуют	данные отсутствуют
746	28.1.98	28.1.99	176°58.4'	20.65	данные отсутствуют	данные отсутствуют	данные отсутствуют
747	28.1.99	28.1.100	146°18.6'	31.3	данные отсутствуют	данные отсутствуют	данные отсутствуют



ДОКУМЕНТ ПОДПИСАН  
ЭЛЕКТРОННОЙ ПОДПИСЬЮ

Сертификат: 00BV056B7401CB38D2B3576ACDC8425108

Владелец: ФЕДЕРАЛЬНАЯ СЛУЖБА ГОСУДАРСТВЕННОЙ

РЕГИСТРАЦИИ, КАДАСТРА И КАРТОГРАФИИ

Действителен: с 27.06.2023 по 19.09.2024

полное наименование должности

инициалы, фамилия

## Земельный участок

вид объекта недвижимости

Лист № 27 раздела 3.1

Всего листов раздела 3.1: 115

Всего разделов: 8

Всего листов выписки: 329

06.02.2024г. № КУВИ-001/2024-38051998

Кадастровый номер:

43:03:000000:200

1	2	3	4	5	6	7	8
748	28.1.100	28.1.101	70°48.0`	51.14	данные отсутствуют	данные отсутствуют	данные отсутствуют
749	28.1.101	28.1.102	234°7.1`	131.9	данные отсутствуют	43:03:380501:174	данные отсутствуют
750	28.1.102	28.1.103	357°7.3`	84.63	данные отсутствуют	данные отсутствуют	данные отсутствуют
751	28.1.103	28.1.104	329°44.0`	94.9	данные отсутствуют	данные отсутствуют	данные отсутствуют
752	28.1.104	28.1.105	329°43.0`	146.13	данные отсутствуют	данные отсутствуют	данные отсутствуют
753	28.1.105	28.1.106	352°17.8`	89.22	данные отсутствуют	данные отсутствуют	данные отсутствуют
754	28.1.106	28.1.107	38°31.3`	88.49	данные отсутствуют	данные отсутствуют	данные отсутствуют
755	28.1.107	28.1.108	145°37.3`	44.08	данные отсутствуют	данные отсутствуют	данные отсутствуют
756	28.1.108	28.1.109	88°20.5`	26.6	данные отсутствуют	данные отсутствуют	данные отсутствуют
757	28.1.109	28.1.110	341°12.4`	111.99	данные отсутствуют	данные отсутствуют	данные отсутствуют
758	28.1.110	28.1.111	349°42.4`	161.95	данные отсутствуют	данные отсутствуют	данные отсутствуют
759	28.1.111	28.1.112	248°53.3`	121.74	данные отсутствуют	данные отсутствуют	данные отсутствуют
760	28.1.112	28.1.113	336°52.6`	38.73	данные отсутствуют	данные отсутствуют	данные отсутствуют
761	28.1.113	28.1.114	60°2.8`	143.84	данные отсутствуют	данные отсутствуют	данные отсутствуют
762	28.1.114	28.1.115	327°14.6`	84.35	данные отсутствуют	данные отсутствуют	данные отсутствуют
763	28.1.115	28.1.116	344°20.8`	106.88	данные отсутствуют	данные отсутствуют	данные отсутствуют



ДОКУМЕНТ ПОДПИСАН  
ЭЛЕКТРОННОЙ ПОДПИСЬЮ

Сертификат: 00BV056B7401CB38D2B3576ACDC8425108

Владелец: ФЕДЕРАЛЬНАЯ СЛУЖБА ГОСУДАРСТВЕННОЙ

РЕГИСТРАЦИИ, КАДАСТРА И КАРТОГРАФИИ

Действителен: с 27.06.2023 по 19.09.2024

полное наименование должности

инициалы, фамилия

## Земельный участок

вид объекта недвижимости

Лист № 28 раздела 3.1

Всего листов раздела 3.1: 115

Всего разделов: 8

Всего листов выписки: 329

06.02.2024г. № КУВИ-001/2024-38051998

Кадастровый номер:

43:03:000000:200

1	2	3	4	5	6	7	8
764	28.1.116	28.1.117	77°6.7'	41.52	данные отсутствуют	данные отсутствуют	данные отсутствуют
765	28.1.117	28.1.118	92°30.8'	111.94	данные отсутствуют	данные отсутствуют	данные отсутствуют
766	28.1.118	28.1.119	127°52.9'	20.37	данные отсутствуют	данные отсутствуют	данные отсутствуют
767	28.1.119	28.1.120	152°47.6'	45.58	данные отсутствуют	данные отсутствуют	данные отсутствуют
768	28.1.120	28.1.121	209°29.9'	40.45	данные отсутствуют	данные отсутствуют	данные отсутствуют
769	28.1.121	28.1.122	161°18.8'	81.37	данные отсутствуют	данные отсутствуют	данные отсутствуют
770	28.1.122	28.1.123	192°35.4'	97.9	данные отсутствуют	данные отсутствуют	данные отсутствуют
771	28.1.123	28.1.124	155°29.1'	379.92	данные отсутствуют	данные отсутствуют	данные отсутствуют
772	28.1.124	28.1.125	64°9.5'	47.79	данные отсутствуют	данные отсутствуют	данные отсутствуют
773	28.1.125	28.1.126	136°27.6'	14.15	данные отсутствуют	данные отсутствуют	данные отсутствуют
774	28.1.126	28.1.127	186°20.9'	23.24	данные отсутствуют	данные отсутствуют	данные отсутствуют
775	28.1.127	28.1.128	93°9.7'	18.5	данные отсутствуют	данные отсутствуют	данные отсутствуют
776	28.1.128	28.1.129	134°58.6'	16.69	данные отсутствуют	данные отсутствуют	данные отсутствуют
777	28.1.129	28.1.130	185°46.5'	45.91	данные отсутствуют	данные отсутствуют	данные отсутствуют
778	28.1.130	28.1.131	148°14.5'	25.34	данные отсутствуют	данные отсутствуют	данные отсутствуют
779	28.1.131	28.1.132	81°42.4'	24.89	данные отсутствуют	данные отсутствуют	данные отсутствуют



ДОКУМЕНТ ПОДПИСАН  
ЭЛЕКТРОННОЙ ПОДПИСЬЮ

Сертификат: 00BV056B7401CB38D2B3576ACDC8425108

Владелец: ФЕДЕРАЛЬНАЯ СЛУЖБА ГОСУДАРСТВЕННОЙ

РЕГИСТРАЦИИ, КАДАСТРА И КАРТОГРАФИИ

Действителен: с 27.06.2023 по 19.09.2024

полное наименование должности

инициалы, фамилия



## Земельный участок

вид объекта недвижимости

Лист № 29 раздела 3.1

Всего листов раздела 3.1: 115

Всего разделов: 8

Всего листов выписки: 329

06.02.2024г. № КУВИ-001/2024-38051998

Кадастровый номер:

43:03:000000:200

1	2	3	4	5	6	7	8
780	28.1.132	28.1.133	93°10.6`	37.01	данные отсутствуют	данные отсутствуют	данные отсутствуют
781	28.1.133	28.1.134	146°52.0`	160.93	данные отсутствуют	данные отсутствуют	данные отсутствуют
782	28.1.134	28.1.135	64°39.7`	47.25	данные отсутствуют	данные отсутствуют	данные отсутствуют
783	28.1.135	28.1.136	333°41.2`	103.05	данные отсутствуют	данные отсутствуют	данные отсутствуют
784	28.1.136	28.1.137	47°12.6`	58.32	данные отсутствуют	данные отсутствуют	данные отсутствуют
785	28.1.137	28.1.138	64°41.5`	100.82	данные отсутствуют	данные отсутствуют	данные отсутствуют
786	28.1.138	28.1.139	145°51.0`	164.19	данные отсутствуют	данные отсутствуют	данные отсутствуют
787	28.1.139	28.1.140	56°15.4`	29.74	данные отсутствуют	данные отсутствуют	данные отсутствуют
788	28.1.140	28.1.141	143°51.4`	85.79	данные отсутствуют	данные отсутствуют	данные отсутствуют
789	28.1.141	28.1.142	154°20.1`	53.8	данные отсутствуют	данные отсутствуют	данные отсутствуют
790	28.1.142	28.1.143	153°13.7`	66.87	данные отсутствуют	данные отсутствуют	данные отсутствуют
791	28.1.143	28.1.144	231°29.2`	36.49	данные отсутствуют	данные отсутствуют	данные отсутствуют
792	28.1.144	28.1.145	158°35.4`	18.22	данные отсутствуют	данные отсутствуют	данные отсутствуют
793	28.1.145	28.1.146	86°35.8`	40.76	данные отсутствуют	данные отсутствуют	данные отсутствуют
794	28.1.146	28.1.147	153°13.6`	158.68	данные отсутствуют	данные отсутствуют	данные отсутствуют
795	28.1.147	28.1.148	244°7.3`	78.42	данные отсутствуют	данные отсутствуют	данные отсутствуют



ДОКУМЕНТ ПОДПИСАН  
ЭЛЕКТРОННОЙ ПОДПИСЬЮ

Сертификат: 00ВВ056В7401СВ38D2В3576АСDС8425108

Владелец: ФЕДЕРАЛЬНАЯ СЛУЖБА ГОСУДАРСТВЕННОЙ

РЕГИСТРАЦИИ, КАДАСТРА И КАРТОГРАФИИ

Действителен: с 27.06.2023 по 19.09.2024

полное наименование должности

инициалы, фамилия

## Земельный участок

вид объекта недвижимости

Лист № 30 раздела 3.1

Всего листов раздела 3.1: 115

Всего разделов: 8

Всего листов выписки: 329

06.02.2024г. № КУВИ-001/2024-38051998

Кадастровый номер:

43:03:000000:200

1	2	3	4	5	6	7	8
796	28.1.148	28.1.149	320°40.3'	52.87	данные отсутствуют	данные отсутствуют	данные отсутствуют
797	28.1.149	28.1.150	259°21.7'	115.92	данные отсутствуют	данные отсутствуют	данные отсутствуют
798	28.1.150	28.1.151	332°38.6'	258.85	данные отсутствуют	данные отсутствуют	данные отсутствуют
799	28.1.151	28.1.152	258°57.6'	40.73	данные отсутствуют	данные отсутствуют	данные отсутствуют
800	28.1.152	28.1.153	137°7.9'	48.65	данные отсутствуют	данные отсутствуют	данные отсутствуют
801	28.1.153	28.1.154	176°23.7'	58.05	данные отсутствуют	данные отсутствуют	данные отсутствуют
802	28.1.154	28.1.155	167°31.1'	99.71	данные отсутствуют	данные отсутствуют	данные отсутствуют
803	28.1.155	28.1.156	147°58.7'	127.95	данные отсутствуют	данные отсутствуют	данные отсутствуют
804	28.1.156	28.1.157	95°42.6'	68.65	данные отсутствуют	данные отсутствуют	данные отсутствуют
805	28.1.157	28.1.158	125°48.9'	256.68	данные отсутствуют	данные отсутствуют	данные отсутствуют
806	28.1.158	28.1.159	145°44.8'	69.63	данные отсутствуют	данные отсутствуют	данные отсутствуют
807	28.1.159	28.1.160	163°34.3'	48.94	данные отсутствуют	данные отсутствуют	данные отсутствуют
808	28.1.160	28.1.161	174°26.4'	28.07	данные отсутствуют	данные отсутствуют	данные отсутствуют
809	28.1.161	28.1.162	223°12.1'	18.25	данные отсутствуют	данные отсутствуют	данные отсутствуют
810	28.1.162	28.1.163	192°32.3'	24.32	данные отсутствуют	данные отсутствуют	данные отсутствуют
811	28.1.163	28.1.164	163°12.7'	18.28	данные отсутствуют	данные отсутствуют	данные отсутствуют



ДОКУМЕНТ ПОДПИСАН  
ЭЛЕКТРОННОЙ ПОДПИСЬЮ

Сертификат: 00ВВ056В7401СВ38D2В3576АСDС8425108

Владелец: ФЕДЕРАЛЬНАЯ СЛУЖБА ГОСУДАРСТВЕННОЙ

РЕГИСТРАЦИИ, КАДАСТРА И КАРТОГРАФИИ

Действителен: с 27.06.2023 по 19.09.2024

полное наименование должности

инициалы, фамилия

## Земельный участок

вид объекта недвижимости

Лист № 31 раздела 3.1

Всего листов раздела 3.1: 115

Всего разделов: 8

Всего листов выписки: 329

06.02.2024г. № КУВИ-001/2024-38051998

Кадастровый номер:

43:03:000000:200

1	2	3	4	5	6	7	8
812	28.1.164	28.1.165	185°7.0'	42.5	данные отсутствуют	данные отсутствуют	данные отсутствуют
813	28.1.165	28.1.166	75°55.8'	12.3	данные отсутствуют	данные отсутствуют	данные отсутствуют
814	28.1.166	28.1.167	30°44.8'	36.62	данные отсутствуют	данные отсутствуют	данные отсутствуют
815	28.1.167	28.1.168	75°14.1'	167.71	данные отсутствуют	43:03:000000:201(5)	данные отсутствуют
816	28.1.168	28.1.169	165°9.8'	169.21	данные отсутствуют	43:03:000000:201(5)	данные отсутствуют
817	28.1.169	28.1.1	75°20.8'	255.64	данные отсутствуют	43:03:000000:201(5)	данные отсутствуют
818	29.1.1	29.1.2	359°53.2'	136.2	данные отсутствуют	данные отсутствуют	данные отсутствуют
819	29.1.2	29.1.3	286°29.9'	33.13	данные отсутствуют	данные отсутствуют	данные отсутствуют
820	29.1.3	29.1.4	13°36.3'	157	данные отсутствуют	данные отсутствуют	данные отсутствуют
821	29.1.4	29.1.5	16°18.2'	116.27	данные отсутствуют	данные отсутствуют	данные отсутствуют
822	29.1.5	29.1.6	80°51.3'	83.37	данные отсутствуют	данные отсутствуют	данные отсутствуют
823	29.1.6	29.1.7	81°21.8'	248.47	данные отсутствуют	данные отсутствуют	данные отсутствуют
824	29.1.7	29.1.8	55°52.0'	46.28	данные отсутствуют	данные отсутствуют	данные отсутствуют
825	29.1.8	29.1.9	6°44.3'	59.31	данные отсутствуют	данные отсутствуют	данные отсутствуют
826	29.1.9	29.1.10	266°16.1'	118.9	данные отсутствуют	данные отсутствуют	данные отсутствуют
827	29.1.10	29.1.11	293°32.9'	44.95	данные отсутствуют	данные отсутствуют	данные отсутствуют
828	29.1.11	29.1.12	336°56.8'	49.8	данные отсутствуют	данные отсутствуют	данные отсутствуют
829	29.1.12	29.1.13	66°45.1'	226.87	данные отсутствуют	данные отсутствуют	данные отсутствуют
830	29.1.13	29.1.14	330°47.3'	29.34	данные отсутствуют	данные отсутствуют	данные отсутствуют
831	29.1.14	29.1.15	68°36.0'	68.35	данные отсутствуют	данные отсутствуют	данные отсутствуют
832	29.1.15	29.1.16	47°25.6'	50.45	данные отсутствуют	данные отсутствуют	данные отсутствуют
833	29.1.16	29.1.17	72°50.0'	126.55	данные отсутствуют	данные отсутствуют	данные отсутствуют
834	29.1.17	29.1.18	336°41.4'	43.32	данные отсутствуют	данные отсутствуют	данные отсутствуют
835	29.1.18	29.1.19	291°11.9'	52.35	данные отсутствуют	данные отсутствуют	данные отсутствуют
836	29.1.19	29.1.20	311°46.7'	79.63	данные отсутствуют	данные отсутствуют	данные отсутствуют



ДОКУМЕНТ ПОДПИСАН  
ЭЛЕКТРОННОЙ ПОДПИСЬЮ

Сертификат: 00BV056B7401CB38D2B3576ACDC8425108

Владелец: ФЕДЕРАЛЬНАЯ СЛУЖБА ГОСУДАРСТВЕННОЙ

РЕГИСТРАЦИИ, КАДАСТРА И КАРТОГРАФИИ

Действителен: с 27.06.2023 по 19.09.2024

полное наименование должности

инициалы, фамилия

## Земельный участок

вид объекта недвижимости

Лист № 32 раздела 3.1

Всего листов раздела 3.1: 115

Всего разделов: 8

Всего листов выписки: 329

06.02.2024г. № КУВИ-001/2024-38051998

Кадастровый номер:

43:03:000000:200

1	2	3	4	5	6	7	8
837	29.1.20	29.1.21	253°48.0'	130.54	данные отсутствуют	данные отсутствуют	данные отсутствуют
838	29.1.21	29.1.22	355°7.2'	92.86	данные отсутствуют	данные отсутствуют	данные отсутствуют
839	29.1.22	29.1.23	42°28.8'	117.39	данные отсутствуют	данные отсутствуют	данные отсутствуют
840	29.1.23	29.1.24	67°53.6'	279.94	данные отсутствуют	данные отсутствуют	данные отсутствуют
841	29.1.24	29.1.25	129°32.3'	29.34	данные отсутствуют	данные отсутствуют	данные отсутствуют
842	29.1.25	29.1.26	196°50.7'	91.2	данные отсутствуют	данные отсутствуют	данные отсутствуют
843	29.1.26	29.1.27	136°7.6'	149.21	данные отсутствуют	данные отсутствуют	данные отсутствуют
844	29.1.27	29.1.28	107°22.4'	51.41	данные отсутствуют	данные отсутствуют	данные отсутствуют
845	29.1.28	29.1.29	165°2.9'	28.84	данные отсутствуют	данные отсутствуют	данные отсутствуют
846	29.1.29	29.1.30	244°53.3'	83.08	данные отсутствуют	данные отсутствуют	данные отсутствуют
847	29.1.30	29.1.31	158°57.7'	71.47	данные отсутствуют	данные отсутствуют	данные отсутствуют
848	29.1.31	29.1.32	92°40.5'	53.78	данные отсутствуют	данные отсутствуют	данные отсутствуют
849	29.1.32	29.1.33	192°3.3'	43.71	данные отсутствуют	данные отсутствуют	данные отсутствуют
850	29.1.33	29.1.34	168°50.3'	46.13	данные отсутствуют	данные отсутствуют	данные отсутствуют
851	29.1.34	29.1.35	250°19.1'	57.61	данные отсутствуют	данные отсутствуют	данные отсутствуют
852	29.1.35	29.1.36	217°0.0'	45.63	данные отсутствуют	данные отсутствуют	данные отсутствуют
853	29.1.36	29.1.37	191°29.6'	49.43	данные отсутствуют	данные отсутствуют	данные отсутствуют
854	29.1.37	29.1.38	167°52.3'	39.79	данные отсутствуют	данные отсутствуют	данные отсутствуют
855	29.1.38	29.1.39	256°14.2'	145.13	данные отсутствуют	данные отсутствуют	данные отсутствуют
856	29.1.39	29.1.40	319°30.2'	175.99	данные отсутствуют	данные отсутствуют	данные отсутствуют
857	29.1.40	29.1.41	255°2.6'	117.71	данные отсутствуют	данные отсутствуют	данные отсутствуют
858	29.1.41	29.1.42	105°14.0'	62.5	данные отсутствуют	данные отсутствуют	данные отсутствуют
859	29.1.42	29.1.43	164°5.0'	60.46	данные отсутствуют	данные отсутствуют	данные отсутствуют
860	29.1.43	29.1.44	256°21.6'	59.62	данные отсутствуют	данные отсутствуют	данные отсутствуют
861	29.1.44	29.1.45	182°34.4'	28.51	данные отсутствуют	данные отсутствуют	данные отсутствуют
862	29.1.45	29.1.46	215°43.6'	52.92	данные отсутствуют	данные отсутствуют	данные отсутствуют
863	29.1.46	29.1.47	97°2.3'	33.38	данные отсутствуют	данные отсутствуют	данные отсутствуют
864	29.1.47	29.1.48	180°11.8'	23.22	данные отсутствуют	данные отсутствуют	данные отсутствуют
865	29.1.48	29.1.49	79°23.6'	69.27	данные отсутствуют	данные отсутствуют	данные отсутствуют



ДОКУМЕНТ ПОДПИСАН  
ЭЛЕКТРОННОЙ ПОДПИСЬЮ

Сертификат: 00BV056B7401CB38D2B3576ACDC8425108

Владелец: ФЕДЕРАЛЬНАЯ СЛУЖБА ГОСУДАРСТВЕННОЙ

РЕГИСТРАЦИИ, КАДАСТРА И КАРТОГРАФИИ

Действителен: с 27.06.2023 по 19.09.2024

полное наименование должности

инициалы, фамилия

## Земельный участок

вид объекта недвижимости

Лист № 33 раздела 3.1

Всего листов раздела 3.1: 115

Всего разделов: 8

Всего листов выписки: 329

06.02.2024г. № КУВИ-001/2024-38051998

Кадастровый номер:

43:03:000000:200

1	2	3	4	5	6	7	8
866	29.1.49	29.1.50	90°21.8'	42.6	данные отсутствуют	данные отсутствуют	данные отсутствуют
867	29.1.50	29.1.51	82°39.5'	66.28	данные отсутствуют	данные отсутствуют	данные отсутствуют
868	29.1.51	29.1.52	78°55.3'	245.15	данные отсутствуют	данные отсутствуют	данные отсутствуют
869	29.1.52	29.1.53	185°21.6'	186.8	данные отсутствуют	данные отсутствуют	данные отсутствуют
870	29.1.53	29.1.54	283°57.6'	60.31	данные отсутствуют	данные отсутствуют	данные отсутствуют
871	29.1.54	29.1.55	268°50.5'	120.75	данные отсутствуют	данные отсутствуют	данные отсутствуют
872	29.1.55	29.1.56	173°24.6'	14.2	данные отсутствуют	данные отсутствуют	данные отсутствуют
873	29.1.56	29.1.57	95°22.8'	135.98	данные отсутствуют	данные отсутствуют	данные отсутствуют
874	29.1.57	29.1.58	141°46.9'	16.23	данные отсутствуют	данные отсутствуют	данные отсутствуют
875	29.1.58	29.1.59	190°4.7'	74.41	данные отсутствуют	данные отсутствуют	данные отсутствуют
876	29.1.59	29.1.60	204°53.5'	62.51	данные отсутствуют	данные отсутствуют	данные отсутствуют
877	29.1.60	29.1.61	180°55.3'	34.18	данные отсутствуют	данные отсутствуют	данные отсутствуют
878	29.1.61	29.1.62	143°29.7'	44.23	данные отсутствуют	данные отсутствуют	данные отсутствуют
879	29.1.62	29.1.63	183°0.1'	108.45	данные отсутствуют	данные отсутствуют	данные отсутствуют
880	29.1.63	29.1.1	269°24.2'	803.13	данные отсутствуют	43:03:000000:201(3)	данные отсутствуют
881	29.2.64	29.2.65	165°16.4'	21.32	данные отсутствуют	данные отсутствуют	данные отсутствуют
882	29.2.65	29.2.66	95°51.8'	37.09	данные отсутствуют	данные отсутствуют	данные отсутствуют
883	29.2.66	29.2.67	65°8.3'	24.52	данные отсутствуют	данные отсутствуют	данные отсутствуют
884	29.2.67	29.2.68	356°10.0'	16.31	данные отсутствуют	данные отсутствуют	данные отсутствуют
885	29.2.68	29.2.69	283°46.9'	27.37	данные отсутствуют	данные отсутствуют	данные отсутствуют
886	29.2.69	29.2.64	256°44.9'	37.91	данные отсутствуют	данные отсутствуют	данные отсутствуют
887	30.1.1	30.1.2	163°1.3'	818.26	данные отсутствуют	43:03:000000:201(3)	данные отсутствуют
888	30.1.2	30.1.3	313°8.9'	23.42	данные отсутствуют	данные отсутствуют	данные отсутствуют
889	30.1.3	30.1.4	260°59.4'	17.3	данные отсутствуют	данные отсутствуют	данные отсутствуют
890	30.1.4	30.1.5	309°24.7'	47.41	данные отсутствуют	данные отсутствуют	данные отсутствуют
891	30.1.5	30.1.6	184°21.5'	32.1	данные отсутствуют	данные отсутствуют	данные отсутствуют
892	30.1.6	30.1.7	260°58.6'	29.39	данные отсутствуют	данные отсутствуют	данные отсутствуют
893	30.1.7	30.1.8	295°9.6'	39.56	данные отсутствуют	данные отсутствуют	данные отсутствуют
894	30.1.8	30.1.9	201°41.3'	49.25	данные отсутствуют	данные отсутствуют	данные отсутствуют



ДОКУМЕНТ ПОДПИСАН  
ЭЛЕКТРОННОЙ ПОДПИСЬЮ

Сертификат: 00BV056B7401CB38D2B3576ACDC8425108

Владелец: ФЕДЕРАЛЬНАЯ СЛУЖБА ГОСУДАРСТВЕННОЙ

РЕГИСТРАЦИИ, КАДАСТРА И КАРТОГРАФИИ

Действителен: с 27.06.2023 по 19.09.2024

полное наименование должности

инициалы, фамилия

## Земельный участок

вид объекта недвижимости

Лист № 34 раздела 3.1

Всего листов раздела 3.1: 115

Всего разделов: 8

Всего листов выписки: 329

06.02.2024г. № КУВИ-001/2024-38051998

Кадастровый номер:

43:03:000000:200

1	2	3	4	5	6	7	8
895	30.1.9	30.1.10	173°6.5'	92.43	данные отсутствуют	данные отсутствуют	данные отсутствуют
896	30.1.10	30.1.11	301°7.6'	38.13	данные отсутствуют	данные отсутствуют	данные отсутствуют
897	30.1.11	30.1.12	350°57.6'	27.43	данные отсутствуют	данные отсутствуют	данные отсутствуют
898	30.1.12	30.1.13	278°59.1'	23.69	данные отсутствуют	данные отсутствуют	данные отсутствуют
899	30.1.13	30.1.14	170°21.3'	29.37	данные отсутствуют	данные отсутствуют	данные отсутствуют
900	30.1.14	30.1.15	205°49.2'	63.62	данные отсутствуют	данные отсутствуют	данные отсутствуют
901	30.1.15	30.1.16	135°0.0'	55.73	данные отсутствуют	данные отсутствуют	данные отсутствуют
902	30.1.16	30.1.17	208°56.3'	59.81	данные отсутствуют	данные отсутствуют	данные отсутствуют
903	30.1.17	30.1.18	133°46.2'	81.01	данные отсутствуют	данные отсутствуют	данные отсутствуют
904	30.1.18	30.1.19	192°27.1'	48.56	данные отсутствуют	данные отсутствуют	данные отсутствуют
905	30.1.19	30.1.20	172°20.3'	41.63	данные отсутствуют	данные отсутствуют	данные отсутствуют
906	30.1.20	30.1.21	184°37.4'	122.33	данные отсутствуют	данные отсутствуют	данные отсутствуют
907	30.1.21	30.1.22	300°20.8'	58.51	данные отсутствуют	данные отсутствуют	данные отсутствуют
908	30.1.22	30.1.23	279°41.2'	76.85	данные отсутствуют	данные отсутствуют	данные отсутствуют
909	30.1.23	30.1.24	193°23.0'	16.2	данные отсутствуют	данные отсутствуют	данные отсутствуют
910	30.1.24	30.1.25	147°36.0'	36.95	данные отсутствуют	данные отсутствуют	данные отсутствуют
911	30.1.25	30.1.26	273°32.3'	17.66	данные отсутствуют	данные отсутствуют	данные отсутствуют
912	30.1.26	30.1.27	308°34.2'	23.93	данные отсутствуют	данные отсутствуют	данные отсутствуют
913	30.1.27	30.1.28	323°13.9'	38.77	данные отсутствуют	данные отсутствуют	данные отсутствуют
914	30.1.28	30.1.29	288°4.9'	68.63	данные отсутствуют	данные отсутствуют	данные отсутствуют
915	30.1.29	30.1.30	306°27.2'	37.45	данные отсутствуют	данные отсутствуют	данные отсутствуют
916	30.1.30	30.1.31	344°37.1'	22.51	данные отсутствуют	данные отсутствуют	данные отсутствуют
917	30.1.31	30.1.32	66°38.9'	26.01	данные отсутствуют	данные отсутствуют	данные отсутствуют
918	30.1.32	30.1.33	131°42.2'	39.97	данные отсутствуют	данные отсутствуют	данные отсутствуют
919	30.1.33	30.1.34	72°31.7'	9.96	данные отсутствуют	данные отсутствуют	данные отсутствуют
920	30.1.34	30.1.35	338°17.2'	33	данные отсутствуют	данные отсутствуют	данные отсутствуют
921	30.1.35	30.1.36	10°1.9'	81	данные отсутствуют	данные отсутствуют	данные отсутствуют
922	30.1.36	30.1.37	22°0.3'	82.52	данные отсутствуют	данные отсутствуют	данные отсутствуют
923	30.1.37	30.1.38	294°28.4'	13.11	данные отсутствуют	данные отсутствуют	данные отсутствуют



ДОКУМЕНТ ПОДПИСАН  
ЭЛЕКТРОННОЙ ПОДПИСЬЮ

Сертификат: 00BV056B7401CB38D2B3576ACDC8425108

Владелец: ФЕДЕРАЛЬНАЯ СЛУЖБА ГОСУДАРСТВЕННОЙ

РЕГИСТРАЦИИ, КАДАСТРА И КАРТОГРАФИИ

Действителен: с 27.06.2023 по 19.09.2024

полное наименование должности

инициалы, фамилия

## Земельный участок

вид объекта недвижимости

Лист № 35 раздела 3.1

Всего листов раздела 3.1: 115

Всего разделов: 8

Всего листов выписки: 329

06.02.2024г. № КУВИ-001/2024-38051998

Кадастровый номер:

43:03:000000:200

1	2	3	4	5	6	7	8
924	30.1.38	30.1.39	20°5.3'	148.48	данные отсутствуют	данные отсутствуют	данные отсутствуют
925	30.1.39	30.1.40	4°53.2'	73.25	данные отсутствуют	данные отсутствуют	данные отсутствуют
926	30.1.40	30.1.41	46°13.9'	44.71	данные отсутствуют	данные отсутствуют	данные отсутствуют
927	30.1.41	30.1.42	352°2.3'	25.49	данные отсутствуют	данные отсутствуют	данные отсутствуют
928	30.1.42	30.1.43	31°29.3'	36.89	данные отсутствуют	данные отсутствуют	данные отсутствуют
929	30.1.43	30.1.44	351°10.6'	19.49	данные отсутствуют	данные отсутствуют	данные отсутствуют
930	30.1.44	30.1.45	242°1.5'	73.42	данные отсутствуют	данные отсутствуют	данные отсутствуют
931	30.1.45	30.1.46	291°42.8'	40.3	данные отсутствуют	данные отсутствуют	данные отсутствуют
932	30.1.46	30.1.47	326°47.8'	44.1	данные отсутствуют	данные отсутствуют	данные отсутствуют
933	30.1.47	30.1.48	356°7.5'	40.25	данные отсутствуют	данные отсутствуют	данные отсутствуют
934	30.1.48	30.1.49	18°10.7'	37.41	данные отсутствуют	данные отсутствуют	данные отсутствуют
935	30.1.49	30.1.50	80°51.2'	17.05	данные отсутствуют	данные отсутствуют	данные отсутствуют
936	30.1.50	30.1.51	138°37.9'	30.37	данные отсутствуют	данные отсутствуют	данные отсутствуют
937	30.1.51	30.1.52	73°0.5'	57.59	данные отсутствуют	данные отсутствуют	данные отсутствуют
938	30.1.52	30.1.53	325°11.8'	66.07	данные отсутствуют	данные отсутствуют	данные отсутствуют
939	30.1.53	30.1.54	346°17.1'	45.81	данные отсутствуют	данные отсутствуют	данные отсутствуют
940	30.1.54	30.1.55	326°29.8'	46.2	данные отсутствуют	данные отсутствуют	данные отсутствуют
941	30.1.55	30.1.56	341°21.8'	47.53	данные отсутствуют	данные отсутствуют	данные отсутствуют
942	30.1.56	30.1.57	2°20.5'	39.64	данные отсутствуют	данные отсутствуют	данные отсутствуют
943	30.1.57	30.1.58	37°50.6'	83.15	данные отсутствуют	данные отсутствуют	данные отсутствуют
944	30.1.58	30.1.59	48°59.8'	82.7	данные отсутствуют	данные отсутствуют	данные отсутствуют
945	30.1.59	30.1.60	326°40.6'	45.45	данные отсутствуют	данные отсутствуют	данные отсутствуют
946	30.1.60	30.1.61	220°16.1'	69.68	данные отсутствуют	данные отсутствуют	данные отсутствуют
947	30.1.61	30.1.62	261°35.2'	63.08	данные отсутствуют	данные отсутствуют	данные отсутствуют
948	30.1.62	30.1.63	219°29.3'	63.98	данные отсутствуют	данные отсутствуют	данные отсутствуют
949	30.1.63	30.1.64	242°56.9'	27.42	данные отсутствуют	данные отсутствуют	данные отсутствуют
950	30.1.64	30.1.65	193°41.7'	67.58	данные отсутствуют	данные отсутствуют	данные отсутствуют
951	30.1.65	30.1.66	129°56.6'	58.73	данные отсутствуют	данные отсутствуют	данные отсутствуют
952	30.1.66	30.1.67	146°44.8'	30.18	данные отсутствуют	данные отсутствуют	данные отсутствуют



ДОКУМЕНТ ПОДПИСАН  
ЭЛЕКТРОННОЙ ПОДПИСЬЮ

Сертификат: 00BV056B7401CB38D2B3576ACDC8425108

Владелец: ФЕДЕРАЛЬНАЯ СЛУЖБА ГОСУДАРСТВЕННОЙ

РЕГИСТРАЦИИ, КАДАСТРА И КАРТОГРАФИИ

Действителен: с 27.06.2023 по 19.09.2024

полное наименование должности

инициалы, фамилия

## Земельный участок

вид объекта недвижимости

Лист № 36 раздела 3.1

Всего листов раздела 3.1: 115

Всего разделов: 8

Всего листов выписки: 329

06.02.2024г. № КУВИ-001/2024-38051998

Кадастровый номер:

43:03:000000:200

1	2	3	4	5	6	7	8
953	30.1.67	30.1.68	254°45.1'	24.75	данные отсутствуют	данные отсутствуют	данные отсутствуют
954	30.1.68	30.1.69	171°51.5'	34.53	данные отсутствуют	данные отсутствуют	данные отсутствуют
955	30.1.69	30.1.70	181°46.4'	52.67	данные отсутствуют	данные отсутствуют	данные отсутствуют
956	30.1.70	30.1.71	160°31.9'	66.76	данные отсутствуют	данные отсутствуют	данные отсутствуют
957	30.1.71	30.1.72	181°44.6'	35.83	данные отсутствуют	данные отсутствуют	данные отсутствуют
958	30.1.72	30.1.73	164°33.5'	101.9	данные отсутствуют	данные отсутствуют	данные отсутствуют
959	30.1.73	30.1.74	175°45.5'	44.07	данные отсутствуют	данные отсутствуют	данные отсутствуют
960	30.1.74	30.1.75	60°48.2'	21.14	данные отсутствуют	данные отсутствуют	данные отсутствуют
961	30.1.75	30.1.76	101°18.6'	22.13	данные отсутствуют	данные отсутствуют	данные отсутствуют
962	30.1.76	30.1.77	152°14.8'	23.3	данные отсутствуют	данные отсутствуют	данные отсутствуют
963	30.1.77	30.1.78	174°11.1'	32.18	данные отсутствуют	данные отсутствуют	данные отсутствуют
964	30.1.78	30.1.79	202°48.1'	40.61	данные отсутствуют	данные отсутствуют	данные отсутствуют
965	30.1.79	30.1.80	240°55.9'	39.11	данные отсутствуют	данные отсутствуют	данные отсутствуют
966	30.1.80	30.1.81	190°5.7'	65.04	данные отсутствуют	данные отсутствуют	данные отсутствуют
967	30.1.81	30.1.82	209°24.8'	24.29	данные отсутствуют	данные отсутствуют	данные отсутствуют
968	30.1.82	30.1.83	186°3.4'	36.01	данные отсутствуют	данные отсутствуют	данные отсутствуют
969	30.1.83	30.1.84	214°46.1'	68.04	данные отсутствуют	данные отсутствуют	данные отсутствуют
970	30.1.84	30.1.85	192°11.3'	75.78	данные отсутствуют	данные отсутствуют	данные отсутствуют
971	30.1.85	30.1.86	173°44.2'	24.84	данные отсутствуют	данные отсутствуют	данные отсутствуют
972	30.1.86	30.1.87	250°9.7'	20.77	данные отсутствуют	данные отсутствуют	данные отсутствуют
973	30.1.87	30.1.88	182°59.9'	20.65	данные отсутствуют	данные отсутствуют	данные отсутствуют
974	30.1.88	30.1.89	273°44.2'	25.01	данные отсутствуют	данные отсутствуют	данные отсутствуют
975	30.1.89	30.1.90	350°31.5'	29.71	данные отсутствуют	данные отсутствуют	данные отсутствуют
976	30.1.90	30.1.91	280°0.1'	28.1	данные отсутствуют	данные отсутствуют	данные отсутствуют
977	30.1.91	30.1.92	255°6.7'	52.77	данные отсутствуют	данные отсутствуют	данные отсутствуют
978	30.1.92	30.1.93	299°43.7'	21.88	данные отсутствуют	данные отсутствуют	данные отсутствуют
979	30.1.93	30.1.94	262°51.6'	24.06	данные отсутствуют	данные отсутствуют	данные отсутствуют
980	30.1.94	30.1.95	226°27.8'	26.58	данные отсутствуют	данные отсутствуют	данные отсутствуют
981	30.1.95	30.1.96	272°15.4'	19.04	данные отсутствуют	данные отсутствуют	данные отсутствуют



ДОКУМЕНТ ПОДПИСАН  
ЭЛЕКТРОННОЙ ПОДПИСЬЮ

Сертификат: 00BV056B7401CB38D2B3576ACDC8425108

Владелец: ФЕДЕРАЛЬНАЯ СЛУЖБА ГОСУДАРСТВЕННОЙ

РЕГИСТРАЦИИ, КАДАСТРА И КАРТОГРАФИИ

Действителен: с 27.06.2023 по 19.09.2024

полное наименование должности

инициалы, фамилия



Земельный участок  
вид объекта недвижимости

Лист № 37 раздела 3.1

Всего листов раздела 3.1: 115

Всего разделов: 8

Всего листов выписки: 329

06.02.2024г. № КУВИ-001/2024-38051998

Кадастровый номер:

43:03:000000:200

1	2	3	4	5	6	7	8
982	30.1.96	30.1.97	23°18.4'	37.61	данные отсутствуют	данные отсутствуют	данные отсутствуют
983	30.1.97	30.1.98	289°27.2'	38.04	данные отсутствуют	данные отсутствуют	данные отсутствуют
984	30.1.98	30.1.99	10°45.8'	211.87	данные отсутствуют	данные отсутствуют	данные отсутствуют
985	30.1.99	30.1.100	47°27.5'	45.17	данные отсутствуют	данные отсутствуют	данные отсутствуют
986	30.1.100	30.1.101	10°53.5'	28.74	данные отсутствуют	данные отсутствуют	данные отсутствуют
987	30.1.101	30.1.102	332°17.0'	32.7	данные отсутствуют	данные отсутствуют	данные отсутствуют
988	30.1.102	30.1.103	10°15.5'	210.06	данные отсутствуют	данные отсутствуют	данные отсутствуют
989	30.1.103	30.1.104	61°5.9'	76.56	данные отсутствуют	данные отсутствуют	данные отсутствуют
990	30.1.104	30.1.105	354°44.0'	149.25	данные отсутствуют	данные отсутствуют	данные отсутствуют
991	30.1.105	30.1.106	318°48.5'	35.45	данные отсутствуют	данные отсутствуют	данные отсутствуют
992	30.1.106	30.1.107	248°45.4'	68.39	данные отсутствуют	данные отсутствуют	данные отсутствуют
993	30.1.107	30.1.108	21°50.6'	28.41	данные отсутствуют	данные отсутствуют	данные отсутствуют
994	30.1.108	30.1.109	280°13.9'	43.06	данные отсутствуют	данные отсутствуют	данные отсутствуют
995	30.1.109	30.1.110	300°10.1'	42.98	данные отсутствуют	данные отсутствуют	данные отсутствуют
996	30.1.110	30.1.111	287°12.2'	48.08	данные отсутствуют	данные отсутствуют	данные отсутствуют
997	30.1.111	30.1.112	258°19.1'	52.3	данные отсутствуют	данные отсутствуют	данные отсутствуют
998	30.1.112	30.1.113	327°5.3'	23.47	данные отсутствуют	данные отсутствуют	данные отсутствуют



ДОКУМЕНТ ПОДПИСАН  
ЭЛЕКТРОННОЙ ПОДПИСЬЮ

Сертификат: 00BV056B7401CB38D2B3576ACDC8425108

Владелец: ФЕДЕРАЛЬНАЯ СЛУЖБА ГОСУДАРСТВЕННОЙ

РЕГИСТРАЦИИ, КАДАСТРА И КАРТОГРАФИИ

Действителен: с 27.06.2023 по 19.09.2024

полное наименование должности

инициалы, фамилия

Земельный участок  
вид объекта недвижимости

Лист № 38 раздела 3.1

Всего листов раздела 3.1: 115

Всего разделов: 8

Всего листов выписки: 329

06.02.2024г. № КУВИ-001/2024-38051998

Кадастровый номер:

43:03:000000:200

999	30.1.113	30.1.114	352°22.0'	65.49	данные отсутствуют	данные отсутствуют	данные отсутствуют
1000	30.1.114	30.1.115	15°33.8'	44.5	данные отсутствуют	данные отсутствуют	данные отсутствуют
1001	30.1.115	30.1.116	270°46.9'	39.62	данные отсутствуют	данные отсутствуют	данные отсутствуют
1002	30.1.116	30.1.117	286°19.9'	22.65	данные отсутствуют	данные отсутствуют	данные отсутствуют
1003	30.1.117	30.1.118	250°30.9'	23.29	данные отсутствуют	данные отсутствуют	данные отсутствуют
1004	30.1.118	30.1.119	356°21.4'	23.29	данные отсутствуют	данные отсутствуют	данные отсутствуют
1005	30.1.119	30.1.120	63°25.7'	34.43	данные отсутствуют	данные отсутствуют	данные отсутствуют
1006	30.1.120	30.1.121	35°4.8'	24.01	данные отсутствуют	данные отсутствуют	данные отсутствуют
1007	30.1.121	30.1.122	0°8.5'	20.16	данные отсутствуют	данные отсутствуют	данные отсутствуют
1008	30.1.122	30.1.123	304°36.2'	19.12	данные отсутствуют	данные отсутствуют	данные отсутствуют
1009	30.1.123	30.1.124	269°22.5'	50.45	данные отсутствуют	данные отсутствуют	данные отсутствуют
1010	30.1.124	30.1.125	245°6.3'	41.88	данные отсутствуют	данные отсутствуют	данные отсутствуют
1011	30.1.125	30.1.126	273°41.4'	33.72	данные отсутствуют	данные отсутствуют	данные отсутствуют
1012	30.1.126	30.1.127	258°55.4'	64.96	данные отсутствуют	данные отсутствуют	данные отсутствуют
1013	30.1.127	30.1.128	98°12.7'	55.09	данные отсутствуют	данные отсутствуют	данные отсутствуют
1014	30.1.128	30.1.129	112°29.6'	36.91	данные отсутствуют	данные отсутствуют	данные отсутствуют
1015	30.1.129	30.1.130	264°37.0'	159.01	данные отсутствуют	данные отсутствуют	данные отсутствуют



ДОКУМЕНТ ПОДПИСАН  
ЭЛЕКТРОННОЙ ПОДПИСЬЮ

Сертификат: 00ВВ056В7401СВ38D2В3576АСDС8425108

Владелец: ФЕДЕРАЛЬНАЯ СЛУЖБА ГОСУДАРСТВЕННОЙ

РЕГИСТРАЦИИ, КАДАСТРА И КАРТОГРАФИИ

Действителен: с 27.06.2023 по 19.09.2024

полное наименование должности

инициалы, фамилия

## Земельный участок

вид объекта недвижимости

Лист № 39 раздела 3.1

Всего листов раздела 3.1: 115

Всего разделов: 8

Всего листов выписки: 329

06.02.2024г. № КУВИ-001/2024-38051998

Кадастровый номер:

43:03:000000:200

1	2	3	4	5	6	7	8
1016	30.1.130	30.1.131	315°4.7'	57.48	данные отсутствуют	данные отсутствуют	данные отсутствуют
1017	30.1.131	30.1.132	236°35.6'	189.22	данные отсутствуют	данные отсутствуют	данные отсутствуют
1018	30.1.132	30.1.133	147°52.0'	88.47	данные отсутствуют	данные отсутствуют	данные отсутствуют
1019	30.1.133	30.1.134	222°34.3'	56.58	данные отсутствуют	данные отсутствуют	данные отсутствуют
1020	30.1.134	30.1.135	146°44.9'	50.63	данные отсутствуют	данные отсутствуют	данные отсутствуют
1021	30.1.135	30.1.136	219°24.5'	84.56	данные отсутствуют	данные отсутствуют	данные отсутствуют
1022	30.1.136	30.1.137	318°49.6'	183.34	данные отсутствуют	данные отсутствуют	данные отсутствуют
1023	30.1.137	30.1.138	321°19.1'	131.54	данные отсутствуют	данные отсутствуют	данные отсутствуют
1024	30.1.138	30.1.139	2°43.1'	41.11	данные отсутствуют	данные отсутствуют	данные отсутствуют
1025	30.1.139	30.1.140	118°12.2'	51.48	данные отсутствуют	данные отсутствуют	данные отсутствуют
1026	30.1.140	30.1.141	26°46.6'	35.07	данные отсутствуют	данные отсутствуют	данные отсутствуют
1027	30.1.141	30.1.142	88°59.6'	34.7	данные отсутствуют	данные отсутствуют	данные отсутствуют
1028	30.1.142	30.1.143	148°47.0'	76.45	данные отсутствуют	данные отсутствуют	данные отсутствуют
1029	30.1.143	30.1.144	61°12.2'	202.2	данные отсутствуют	данные отсутствуют	данные отсутствуют
1030	30.1.144	30.1.145	68°13.8'	72.23	данные отсутствуют	данные отсутствуют	данные отсутствуют
1031	30.1.145	30.1.146	47°32.5'	32.69	данные отсутствуют	данные отсутствуют	данные отсутствуют



ДОКУМЕНТ ПОДПИСАН  
ЭЛЕКТРОННОЙ ПОДПИСЬЮ

Сертификат: 00BV056B7401CB38D2B3576ACDC8425108

Владелец: ФЕДЕРАЛЬНАЯ СЛУЖБА ГОСУДАРСТВЕННОЙ

РЕГИСТРАЦИИ, КАДАСТРА И КАРТОГРАФИИ

Действителен: с 27.06.2023 по 19.09.2024

полное наименование должности

инициалы, фамилия

## Земельный участок

вид объекта недвижимости

Лист № 40 раздела 3.1

Всего листов раздела 3.1: 115

Всего разделов: 8

Всего листов выписки: 329

06.02.2024г. № КУВИ-001/2024-38051998

Кадастровый номер:

43:03:000000:200

1	2	3	4	5	6	7	8
1032	30.1.146	30.1.147	84°30.2`	36.96	данные отсутствуют	данные отсутствуют	данные отсутствуют
1033	30.1.147	30.1.148	190°11.2`	25.33	данные отсутствуют	данные отсутствуют	данные отсутствуют
1034	30.1.148	30.1.149	132°16.7`	37.96	данные отсутствуют	данные отсутствуют	данные отсутствуют
1035	30.1.149	30.1.150	46°37.9`	82.98	данные отсутствуют	данные отсутствуют	данные отсутствуют
1036	30.1.150	30.1.151	71°44.2`	53.71	данные отсутствуют	данные отсутствуют	данные отсутствуют
1037	30.1.151	30.1.152	59°47.0`	81.94	данные отсутствуют	данные отсутствуют	данные отсутствуют
1038	30.1.152	30.1.153	88°54.2`	28.23	данные отсутствуют	данные отсутствуют	данные отсутствуют
1039	30.1.153	30.1.154	339°40.4`	31.24	данные отсутствуют	данные отсутствуют	данные отсутствуют
1040	30.1.154	30.1.155	12°25.2`	46.68	данные отсутствуют	данные отсутствуют	данные отсутствуют
1041	30.1.155	30.1.156	303°56.2`	32.8	данные отсутствуют	данные отсутствуют	данные отсутствуют
1042	30.1.156	30.1.157	323°20.9`	76.51	данные отсутствуют	данные отсутствуют	данные отсутствуют
1043	30.1.157	30.1.158	41°52.0`	35.83	данные отсутствуют	данные отсутствуют	данные отсутствуют
1044	30.1.158	30.1.159	314°3.2`	21.41	данные отсутствуют	данные отсутствуют	данные отсутствуют
1045	30.1.159	30.1.160	35°44.2`	41.47	данные отсутствуют	данные отсутствуют	данные отсутствуют
1046	30.1.160	30.1.161	11°14.3`	29.51	данные отсутствуют	данные отсутствуют	данные отсутствуют
1047	30.1.161	30.1.162	353°57.4`	48.72	данные отсутствуют	данные отсутствуют	данные отсутствуют



ДОКУМЕНТ ПОДПИСАН  
ЭЛЕКТРОННОЙ ПОДПИСЬЮ

Сертификат: 00BV056B7401CB38D2B3576ACDC8425108

Владелец: ФЕДЕРАЛЬНАЯ СЛУЖБА ГОСУДАРСТВЕННОЙ

РЕГИСТРАЦИИ, КАДАСТРА И КАРТОГРАФИИ

Действителен: с 27.06.2023 по 19.09.2024

полное наименование должности

инициалы, фамилия

## Земельный участок

вид объекта недвижимости

Лист № 41 раздела 3.1

Всего листов раздела 3.1: 115

Всего разделов: 8

Всего листов выписки: 329

06.02.2024г. № КУВИ-001/2024-38051998

Кадастровый номер:

43:03:000000:200

1	2	3	4	5	6	7	8
1048	30.1.162	30.1.163	287°59.8`	33.89	данные отсутствуют	данные отсутствуют	данные отсутствуют
1049	30.1.163	30.1.164	51°51.8`	45.86	данные отсутствуют	данные отсутствуют	данные отсутствуют
1050	30.1.164	30.1.165	321°15.7`	21.72	данные отсутствуют	данные отсутствуют	данные отсутствуют
1051	30.1.165	30.1.166	273°47.3`	15.43	данные отсутствуют	данные отсутствуют	данные отсутствуют
1052	30.1.166	30.1.167	352°52.8`	28.96	данные отсутствуют	данные отсутствуют	данные отсутствуют
1053	30.1.167	30.1.168	14°41.5`	27.32	данные отсутствуют	данные отсутствуют	данные отсутствуют
1054	30.1.168	30.1.169	316°32.6`	33.59	данные отсутствуют	данные отсутствуют	данные отсутствуют
1055	30.1.169	30.1.170	341°28.8`	87.08	данные отсутствуют	данные отсутствуют	данные отсутствуют
1056	30.1.170	30.1.171	336°17.3`	77.96	данные отсутствуют	данные отсутствуют	данные отсутствуют
1057	30.1.171	30.1.172	316°46.5`	30.36	данные отсутствуют	данные отсутствуют	данные отсутствуют
1058	30.1.172	30.1.173	221°50.5`	106.15	данные отсутствуют	данные отсутствуют	данные отсутствуют
1059	30.1.173	30.1.174	187°11.6`	105.73	данные отсутствуют	данные отсутствуют	данные отсутствуют
1060	30.1.174	30.1.175	274°1.3`	46.92	данные отсутствуют	данные отсутствуют	данные отсутствуют
1061	30.1.175	30.1.176	175°33.3`	48.9	данные отсутствуют	данные отсутствуют	данные отсутствуют
1062	30.1.176	30.1.177	104°58.7`	45.27	данные отсутствуют	данные отсутствуют	данные отсутствуют
1063	30.1.177	30.1.178	196°49.1`	36.56	данные отсутствуют	данные отсутствуют	данные отсутствуют



ДОКУМЕНТ ПОДПИСАН  
ЭЛЕКТРОННОЙ ПОДПИСЬЮ

Сертификат: 00BV056B7401CB38D2B3576ACDC8425108

Владелец: ФЕДЕРАЛЬНАЯ СЛУЖБА ГОСУДАРСТВЕННОЙ

РЕГИСТРАЦИИ, КАДАСТРА И КАРТОГРАФИИ

Действителен: с 27.06.2023 по 19.09.2024

полное наименование должности

инициалы, фамилия

## Земельный участок

вид объекта недвижимости

Лист № 42 раздела 3.1

Всего листов раздела 3.1: 115

Всего разделов: 8

Всего листов выписки: 329

06.02.2024г. № КУВИ-001/2024-38051998

Кадастровый номер:

43:03:000000:200

1	2	3	4	5	6	7	8
1064	30.1.178	30.1.179	163°19.8'	64.07	данные отсутствуют	данные отсутствуют	данные отсутствуют
1065	30.1.179	30.1.180	200°58.0'	102.99	данные отсутствуют	данные отсутствуют	данные отсутствуют
1066	30.1.180	30.1.181	185°58.4'	60.16	данные отсутствуют	данные отсутствуют	данные отсутствуют
1067	30.1.181	30.1.182	264°16.9'	74.17	данные отсутствуют	данные отсутствуют	данные отсутствуют
1068	30.1.182	30.1.183	356°18.1'	71.48	данные отсутствуют	данные отсутствуют	данные отсутствуют
1069	30.1.183	30.1.184	291°4.7'	23.11	данные отсутствуют	данные отсутствуют	данные отсутствуют
1070	30.1.184	30.1.185	190°57.9'	90.63	данные отсутствуют	данные отсутствуют	данные отсутствуют
1071	30.1.185	30.1.186	264°21.8'	55.38	данные отсутствуют	данные отсутствуют	данные отсутствуют
1072	30.1.186	30.1.187	299°9.2'	97.55	данные отсутствуют	данные отсутствуют	данные отсутствуют
1073	30.1.187	30.1.188	7°49.3'	179.53	данные отсутствуют	данные отсутствуют	данные отсутствуют
1074	30.1.188	30.1.189	297°5.2'	85.89	данные отсутствуют	данные отсутствуют	данные отсутствуют
1075	30.1.189	30.1.190	2°12.7'	154.48	данные отсутствуют	данные отсутствуют	данные отсутствуют
1076	30.1.190	30.1.191	23°50.9'	68.78	данные отсутствуют	данные отсутствуют	данные отсутствуют
1077	30.1.191	30.1.192	106°31.2'	111.87	данные отсутствуют	данные отсутствуют	данные отсутствуют
1078	30.1.192	30.1.193	77°13.2'	160.08	данные отсутствуют	данные отсутствуют	данные отсутствуют
1079	30.1.193	30.1.194	118°54.2'	47.9	данные отсутствуют	данные отсутствуют	данные отсутствуют



ДОКУМЕНТ ПОДПИСАН  
ЭЛЕКТРОННОЙ ПОДПИСЬЮ

Сертификат: 00BV056B7401CB38D2B3576ACDC8425108

Владелец: ФЕДЕРАЛЬНАЯ СЛУЖБА ГОСУДАРСТВЕННОЙ

РЕГИСТРАЦИИ, КАДАСТРА И КАРТОГРАФИИ

Действителен: с 27.06.2023 по 19.09.2024

полное наименование должности

инициалы, фамилия

## Земельный участок

вид объекта недвижимости

Лист № 43 раздела 3.1

Всего листов раздела 3.1: 115

Всего разделов: 8

Всего листов выписки: 329

06.02.2024г. № КУВИ-001/2024-38051998

Кадастровый номер:

43:03:000000:200

1	2	3	4	5	6	7	8
1080	30.1.194	30.1.195	50°36.8'	92.76	данные отсутствуют	данные отсутствуют	данные отсутствуют
1081	30.1.195	30.1.196	263°39.6'	37.13	данные отсутствуют	данные отсутствуют	данные отсутствуют
1082	30.1.196	30.1.197	8°36.4'	28.8	данные отсутствуют	данные отсутствуют	данные отсутствуют
1083	30.1.197	30.1.198	242°42.7'	52.72	данные отсутствуют	данные отсутствуют	данные отсутствуют
1084	30.1.198	30.1.199	274°51.2'	36.41	данные отсутствуют	данные отсутствуют	данные отсутствуют
1085	30.1.199	30.1.200	336°34.6'	99.91	данные отсутствуют	данные отсутствуют	данные отсутствуют
1086	30.1.200	30.1.201	231°27.8'	40.01	данные отсутствуют	данные отсутствуют	данные отсутствуют
1087	30.1.201	30.1.202	309°29.1'	40.68	данные отсутствуют	данные отсутствуют	данные отсутствуют
1088	30.1.202	30.1.203	341°52.2'	35.64	данные отсутствуют	данные отсутствуют	данные отсутствуют
1089	30.1.203	30.1.204	57°32.2'	16.06	данные отсутствуют	данные отсутствуют	данные отсутствуют
1090	30.1.204	30.1.205	137°33.1'	39.23	данные отсутствуют	данные отсутствуют	данные отсутствуют
1091	30.1.205	30.1.206	68°10.4'	21.81	данные отсутствуют	данные отсутствуют	данные отсутствуют
1092	30.1.206	30.1.207	352°3.9'	38.97	данные отсутствуют	данные отсутствуют	данные отсутствуют
1093	30.1.207	30.1.208	34°50.2'	46.6	данные отсутствуют	данные отсутствуют	данные отсутствуют
1094	30.1.208	30.1.209	303°27.8'	18.21	данные отсутствуют	данные отсутствуют	данные отсутствуют
1095	30.1.209	30.1.210	232°22.9'	61.53	данные отсутствуют	данные отсутствуют	данные отсутствуют



ДОКУМЕНТ ПОДПИСАН  
ЭЛЕКТРОННОЙ ПОДПИСЬЮ

Сертификат: 00BV056B7401CB38D2B3576ACDC8425108

Владелец: ФЕДЕРАЛЬНАЯ СЛУЖБА ГОСУДАРСТВЕННОЙ

РЕГИСТРАЦИИ, КАДАСТРА И КАРТОГРАФИИ

Действителен: с 27.06.2023 по 19.09.2024

полное наименование должности

инициалы, фамилия

## Земельный участок

вид объекта недвижимости

Лист № 44 раздела 3.1

Всего листов раздела 3.1: 115

Всего разделов: 8

Всего листов выписки: 329

06.02.2024г. № КУВИ-001/2024-38051998

Кадастровый номер:

43:03:000000:200

1	2	3	4	5	6	7	8
1096	30.1.210	30.1.21 1	232°5.9'	212.27	данные отсутствуют	данные отсутствуют	данные отсутствуют
1097	30.1.211	30.1.21 2	266°2.1'	63.06	данные отсутствуют	данные отсутствуют	данные отсутствуют
1098	30.1.212	30.1.21 3	220°37.3'	40.1	данные отсутствуют	данные отсутствуют	данные отсутствуют
1099	30.1.213	30.1.21 4	297°6.6'	86.48	данные отсутствуют	данные отсутствуют	данные отсутствуют
1100	30.1.214	30.1.21 5	345°58.3'	33	данные отсутствуют	данные отсутствуют	данные отсутствуют
1101	30.1.215	30.1.21 6	81°45.1'	42.93	данные отсутствуют	данные отсутствуют	данные отсутствуют
1102	30.1.216	30.1.21 7	43°8.6'	201.72	данные отсутствуют	данные отсутствуют	данные отсутствуют
1103	30.1.217	30.1.21 8	61°7.4'	40.79	данные отсутствуют	данные отсутствуют	данные отсутствуют
1104	30.1.218	30.1.21 9	15°22.0'	51.1	данные отсутствуют	данные отсутствуют	данные отсутствуют
1105	30.1.219	30.1.22 0	53°41.2'	93.16	данные отсутствуют	данные отсутствуют	данные отсутствуют
1106	30.1.220	30.1.22 1	128°35.6'	111.22	данные отсутствуют	данные отсутствуют	данные отсутствуют
1107	30.1.221	30.1.22 2	134°17.4'	73.02	данные отсутствуют	данные отсутствуют	данные отсутствуют
1108	30.1.222	30.1.22 3	49°16.8'	82.33	данные отсутствуют	данные отсутствуют	данные отсутствуют
1109	30.1.223	30.1.22 4	98°31.7'	43.9	данные отсутствуют	данные отсутствуют	данные отсутствуют
1110	30.1.224	30.1.22 5	79°36.8'	79.38	данные отсутствуют	данные отсутствуют	данные отсутствуют
1111	30.1.225	30.1.22 6	115°46.0'	21.49	данные отсутствуют	данные отсутствуют	данные отсутствуют



ДОКУМЕНТ ПОДПИСАН  
ЭЛЕКТРОННОЙ ПОДПИСЬЮ

Сертификат: 00BV056B7401CB38D2B3576ACDC8425108

Владелец: ФЕДЕРАЛЬНАЯ СЛУЖБА ГОСУДАРСТВЕННОЙ

РЕГИСТРАЦИИ, КАДАСТРА И КАРТОГРАФИИ

Действителен: с 27.06.2023 по 19.09.2024

полное наименование должности

инициалы, фамилия



## Земельный участок

вид объекта недвижимости

Лист № 45 раздела 3.1

Всего листов раздела 3.1: 115

Всего разделов: 8

Всего листов выписки: 329

06.02.2024г. № КУВИ-001/2024-38051998

Кадастровый номер:

43:03:000000:200

1	2	3	4	5	6	7	8
1112	30.1.226	30.1.227	142°8.9'	168.26	данные отсутствуют	данные отсутствуют	данные отсутствуют
1113	30.1.227	30.1.228	41°37.7'	30.9	данные отсутствуют	данные отсутствуют	данные отсутствуют
1114	30.1.228	30.1.229	344°1.0'	75.69	данные отсутствуют	данные отсутствуют	данные отсутствуют
1115	30.1.229	30.1.230	53°54.9'	82.68	данные отсутствуют	данные отсутствуют	данные отсутствуют
1116	30.1.230	30.1.231	343°36.5'	35.47	данные отсутствуют	данные отсутствуют	данные отсутствуют
1117	30.1.231	30.1.232	246°31.4'	109.37	данные отсутствуют	данные отсутствуют	данные отсутствуют
1118	30.1.232	30.1.233	312°15.4'	39.6	данные отсутствуют	данные отсутствуют	данные отсутствуют
1119	30.1.233	30.1.234	55°4.7'	168.21	данные отсутствуют	данные отсутствуют	данные отсутствуют
1120	30.1.234	30.1.235	271°3.5'	10.82	данные отсутствуют	данные отсутствуют	данные отсутствуют
1121	30.1.235	30.1.236	31°31.7'	39.13	данные отсутствуют	данные отсутствуют	данные отсутствуют
1122	30.1.236	30.1.237	3°33.7'	65.52	данные отсутствуют	данные отсутствуют	данные отсутствуют
1123	30.1.237	30.1.238	79°55.3'	12.4	данные отсутствуют	данные отсутствуют	данные отсутствуют
1124	30.1.238	30.1.239	345°13.1'	51.07	данные отсутствуют	данные отсутствуют	данные отсутствуют
1125	30.1.239	30.1.240	230°26.3'	32.38	данные отсутствуют	данные отсутствуют	данные отсутствуют
1126	30.1.240	30.1.241	186°24.3'	53.51	данные отсутствуют	данные отсутствуют	данные отсутствуют
1127	30.1.241	30.1.242	208°48.0'	37.16	данные отсутствуют	данные отсутствуют	данные отсутствуют



ДОКУМЕНТ ПОДПИСАН  
ЭЛЕКТРОННОЙ ПОДПИСЬЮ

Сертификат: 00BV056B7401CB38D2B3576ACDC8425108

Владелец: ФЕДЕРАЛЬНАЯ СЛУЖБА ГОСУДАРСТВЕННОЙ

РЕГИСТРАЦИИ, КАДАСТРА И КАРТОГРАФИИ

Действителен: с 27.06.2023 по 19.09.2024

полное наименование должности

инициалы, фамилия

## Земельный участок

вид объекта недвижимости

Лист № 46 раздела 3.1

Всего листов раздела 3.1: 115

Всего разделов: 8

Всего листов выписки: 329

06.02.2024г. № КУВИ-001/2024-38051998

Кадастровый номер:

43:03:000000:200

1	2	3	4	5	6	7	8
1128	30.1.242	30.1.243	234°10.1'	48.19	данные отсутствуют	данные отсутствуют	данные отсутствуют
1129	30.1.243	30.1.244	224°41.9'	72.52	данные отсутствуют	данные отсутствуют	данные отсутствуют
1130	30.1.244	30.1.245	242°57.4'	58.48	данные отсутствуют	данные отсутствуют	данные отсутствуют
1131	30.1.245	30.1.246	257°56.7'	139	данные отсутствуют	данные отсутствуют	данные отсутствуют
1132	30.1.246	30.1.247	315°0.0'	33.76	данные отсутствуют	данные отсутствуют	данные отсутствуют
1133	30.1.247	30.1.248	28°41.9'	58.77	данные отсутствуют	данные отсутствуют	данные отсутствуют
1134	30.1.248	30.1.249	303°57.2'	50.04	данные отсутствуют	данные отсутствуют	данные отсутствуют
1135	30.1.249	30.1.250	240°47.8'	79.75	данные отсутствуют	данные отсутствуют	данные отсутствуют
1136	30.1.250	30.1.251	311°57.8'	14.69	данные отсутствуют	данные отсутствуют	данные отсутствуют
1137	30.1.251	30.1.252	11°55.7'	57.04	данные отсутствуют	данные отсутствуют	данные отсутствуют
1138	30.1.252	30.1.253	31°4.6'	51.16	данные отсутствуют	данные отсутствуют	данные отсутствуют
1139	30.1.253	30.1.254	56°2.3'	94.21	данные отсутствуют	данные отсутствуют	данные отсутствуют
1140	30.1.254	30.1.255	2°49.1'	33.14	данные отсутствуют	данные отсутствуют	данные отсутствуют
1141	30.1.255	30.1.256	348°3.3'	28.84	данные отсутствуют	данные отсутствуют	данные отсутствуют
1142	30.1.256	30.1.257	13°9.3'	64.37	данные отсутствуют	данные отсутствуют	данные отсутствуют
1143	30.1.257	30.1.258	24°32.7'	62.04	данные отсутствуют	данные отсутствуют	данные отсутствуют



ДОКУМЕНТ ПОДПИСАН  
ЭЛЕКТРОННОЙ ПОДПИСЬЮ

Сертификат: 00BV056B7401CB38D2B3576ACDC8425108

Владелец: ФЕДЕРАЛЬНАЯ СЛУЖБА ГОСУДАРСТВЕННОЙ

РЕГИСТРАЦИИ, КАДАСТРА И КАРТОГРАФИИ

Действителен: с 27.06.2023 по 19.09.2024

полное наименование должности

инициалы, фамилия

## Земельный участок

вид объекта недвижимости

Лист № 47 раздела 3.1

Всего листов раздела 3.1: 115

Всего разделов: 8

Всего листов выписки: 329

06.02.2024г. № КУВИ-001/2024-38051998

Кадастровый номер:

43:03:000000:200

1	2	3	4	5	6	7	8
1144	30.1.258	30.1.259	254°46.9'	25.87	данные отсутствуют	данные отсутствуют	данные отсутствуют
1145	30.1.259	30.1.260	211°0.1'	62.67	данные отсутствуют	данные отсутствуют	данные отсутствуют
1146	30.1.260	30.1.261	200°20.7'	138.89	данные отсутствуют	данные отсутствуют	данные отсутствуют
1147	30.1.261	30.1.262	259°23.4'	26.5	данные отсутствуют	данные отсутствуют	данные отсутствуют
1148	30.1.262	30.1.263	294°13.8'	59.5	данные отсутствуют	данные отсутствуют	данные отсутствуют
1149	30.1.263	30.1.264	325°8.6'	81.66	данные отсутствуют	данные отсутствуют	данные отсутствуют
1150	30.1.264	30.1.265	268°57.8'	14.92	данные отсутствуют	данные отсутствуют	данные отсутствуют
1151	30.1.265	30.1.266	205°1.5'	22.46	данные отсутствуют	данные отсутствуют	данные отсутствуют
1152	30.1.266	30.1.267	123°43.6'	34.58	данные отсутствуют	данные отсутствуют	данные отсутствуют
1153	30.1.267	30.1.268	153°24.8'	24.27	данные отсутствуют	данные отсутствуют	данные отсутствуют
1154	30.1.268	30.1.269	131°23.0'	60.75	данные отсутствуют	данные отсутствуют	данные отсутствуют
1155	30.1.269	30.1.270	163°5.2'	26.09	данные отсутствуют	данные отсутствуют	данные отсутствуют
1156	30.1.270	30.1.271	181°12.1'	32.42	данные отсутствуют	данные отсутствуют	данные отсутствуют
1157	30.1.271	30.1.272	211°36.1'	56.79	данные отсутствуют	данные отсутствуют	данные отсутствуют
1158	30.1.272	30.1.273	236°4.4'	82.2	данные отсутствуют	данные отсутствуют	данные отсутствуют
1159	30.1.273	30.1.274	267°8.3'	24.83	данные отсутствуют	данные отсутствуют	данные отсутствуют



ДОКУМЕНТ ПОДПИСАН  
ЭЛЕКТРОННОЙ ПОДПИСЬЮ

Сертификат: 00ВВ056В7401СВ38D2В3576АСDС8425108

Владелец: ФЕДЕРАЛЬНАЯ СЛУЖБА ГОСУДАРСТВЕННОЙ

РЕГИСТРАЦИИ, КАДАСТРА И КАРТОГРАФИИ

Действителен: с 27.06.2023 по 19.09.2024

полное наименование должности

инициалы, фамилия

## Земельный участок

вид объекта недвижимости

Лист № 48 раздела 3.1

Всего листов раздела 3.1: 115

Всего разделов: 8

Всего листов выписки: 329

06.02.2024г. № КУВИ-001/2024-38051998

Кадастровый номер:

43:03:000000:200

1	2	3	4	5	6	7	8
1160	30.1.274	30.1.275	347°22.9'	42.57	данные отсутствуют	данные отсутствуют	данные отсутствуют
1161	30.1.275	30.1.276	342°34.0'	49.54	данные отсутствуют	данные отсутствуют	данные отсутствуют
1162	30.1.276	30.1.277	310°28.5'	38.27	данные отсутствуют	данные отсутствуют	данные отсутствуют
1163	30.1.277	30.1.278	29°27.5'	44.04	данные отсутствуют	данные отсутствуют	данные отсутствуют
1164	30.1.278	30.1.279	322°2.3'	30.53	данные отсутствуют	данные отсутствуют	данные отсутствуют
1165	30.1.279	30.1.280	44°15.1'	94.64	данные отсутствуют	данные отсутствуют	данные отсутствуют
1166	30.1.280	30.1.281	313°44.9'	44.67	данные отсутствуют	данные отсутствуют	данные отсутствуют
1167	30.1.281	30.1.282	8°29.3'	40.99	данные отсутствуют	данные отсутствуют	данные отсутствуют
1168	30.1.282	30.1.283	308°2.2'	147.25	данные отсутствуют	данные отсутствуют	данные отсутствуют
1169	30.1.283	30.1.284	3°46.2'	24.33	данные отсутствуют	данные отсутствуют	данные отсутствуют
1170	30.1.284	30.1.285	50°56.6'	18.71	данные отсутствуют	данные отсутствуют	данные отсутствуют
1171	30.1.285	30.1.286	95°48.9'	36.52	данные отсутствуют	данные отсутствуют	данные отсутствуют
1172	30.1.286	30.1.287	142°38.8'	29.44	данные отсутствуют	данные отсутствуют	данные отсутствуют
1173	30.1.287	30.1.288	41°5.7'	38.41	данные отсутствуют	данные отсутствуют	данные отсутствуют
1174	30.1.288	30.1.289	300°44.9'	30.1	данные отсутствуют	данные отсутствуют	данные отсутствуют
1175	30.1.289	30.1.290	66°26.9'	26.2	данные отсутствуют	данные отсутствуют	данные отсутствуют



ДОКУМЕНТ ПОДПИСАН  
ЭЛЕКТРОННОЙ ПОДПИСЬЮ

Сертификат: 00BV056B7401CB38D2B3576ACDC8425108

Владелец: ФЕДЕРАЛЬНАЯ СЛУЖБА ГОСУДАРСТВЕННОЙ

РЕГИСТРАЦИИ, КАДАСТРА И КАРТОГРАФИИ

Действителен: с 27.06.2023 по 19.09.2024

полное наименование должности

инициалы, фамилия

## Земельный участок

вид объекта недвижимости

Лист № 49 раздела 3.1

Всего листов раздела 3.1: 115

Всего разделов: 8

Всего листов выписки: 329

06.02.2024г. № КУВИ-001/2024-38051998

Кадастровый номер:

43:03:000000:200

1	2	3	4	5	6	7	8
1176	30.1.290	30.1.291	341°33.7`	48.69	данные отсутствуют	данные отсутствуют	данные отсутствуют
1177	30.1.291	30.1.292	285°0.9`	26.13	данные отсутствуют	данные отсутствуют	данные отсутствуют
1178	30.1.292	30.1.293	321°22.3`	26.19	данные отсутствуют	данные отсутствуют	данные отсутствуют
1179	30.1.293	30.1.294	245°44.3`	15.92	данные отсутствуют	данные отсутствуют	данные отсутствуют
1180	30.1.294	30.1.295	313°19.3`	49.51	данные отсутствуют	данные отсутствуют	данные отсутствуют
1181	30.1.295	30.1.296	18°38.8`	76.25	данные отсутствуют	данные отсутствуют	данные отсутствуют
1182	30.1.296	30.1.297	104°56.3`	72.66	данные отсутствуют	данные отсутствуют	данные отсутствуют
1183	30.1.297	30.1.298	207°21.4`	74.71	данные отсутствуют	данные отсутствуют	данные отсутствуют
1184	30.1.298	30.1.299	124°5.0`	28.75	данные отсутствуют	данные отсутствуют	данные отсутствуют
1185	30.1.299	30.1.300	78°12.8`	132.63	данные отсутствуют	данные отсутствуют	данные отсутствуют
1186	30.1.300	30.1.301	47°14.6`	57.45	данные отсутствуют	данные отсутствуют	данные отсутствуют
1187	30.1.301	30.1.302	147°23.1`	28.39	данные отсутствуют	данные отсутствуют	данные отсутствуют
1188	30.1.302	30.1.303	38°30.1`	23.74	данные отсутствуют	данные отсутствуют	данные отсутствуют
1189	30.1.303	30.1.304	118°0.8`	56.61	данные отсутствуют	данные отсутствуют	данные отсутствуют
1190	30.1.304	30.1.305	86°13.9`	35.9	данные отсутствуют	данные отсутствуют	данные отсутствуют
1191	30.1.305	30.1.306	55°11.9`	48.45	данные отсутствуют	данные отсутствуют	данные отсутствуют



ДОКУМЕНТ ПОДПИСАН  
ЭЛЕКТРОННОЙ ПОДПИСЬЮ

Сертификат: 00BV056B7401CB38D2B3576ACDC8425108

Владелец: ФЕДЕРАЛЬНАЯ СЛУЖБА ГОСУДАРСТВЕННОЙ

РЕГИСТРАЦИИ, КАДАСТРА И КАРТОГРАФИИ

Действителен: с 27.06.2023 по 19.09.2024

полное наименование должности

инициалы, фамилия

## Земельный участок

вид объекта недвижимости

Лист № 50 раздела 3.1

Всего листов раздела 3.1: 115

Всего разделов: 8

Всего листов выписки: 329

06.02.2024г. № КУВИ-001/2024-38051998

Кадастровый номер:

43:03:000000:200

1	2	3	4	5	6	7	8
1192	30.1.306	30.1.307	38°2.6'	53.95	данные отсутствуют	данные отсутствуют	данные отсутствуют
1193	30.1.307	30.1.308	268°59.2'	69.59	данные отсутствуют	данные отсутствуют	данные отсутствуют
1194	30.1.308	30.1.309	34°9.5'	62.51	данные отсутствуют	данные отсутствуют	данные отсутствуют
1195	30.1.309	30.1.310	41°5.3'	70.27	данные отсутствуют	данные отсутствуют	данные отсутствуют
1196	30.1.310	30.1.311	160°57.6'	131.96	данные отсутствуют	данные отсутствуют	данные отсутствуют
1197	30.1.311	30.1.312	125°1.7'	36.22	данные отсутствуют	данные отсутствуют	данные отсутствуют
1198	30.1.312	30.1.313	337°53.6'	59.6	данные отсутствуют	данные отсутствуют	данные отсутствуют
1199	30.1.313	30.1.314	68°12.1'	40.9	данные отсутствуют	данные отсутствуют	данные отсутствуют
1200	30.1.314	30.1.315	33°58.7'	81.81	данные отсутствуют	данные отсутствуют	данные отсутствуют
1201	30.1.315	30.1.316	178°5.3'	52.47	данные отсутствуют	данные отсутствуют	данные отсутствуют
1202	30.1.316	30.1.317	62°56.3'	79.53	данные отсутствуют	данные отсутствуют	данные отсутствуют
1203	30.1.317	30.1.318	175°23.8'	58.8	данные отсутствуют	данные отсутствуют	данные отсутствуют
1204	30.1.318	30.1.319	106°42.2'	41.78	данные отсутствуют	данные отсутствуют	данные отсутствуют
1205	30.1.319	30.1.320	95°44.1'	90.36	данные отсутствуют	данные отсутствуют	данные отсутствуют
1206	30.1.320	30.1.321	98°54.9'	64.21	данные отсутствуют	данные отсутствуют	данные отсутствуют
1207	30.1.321	30.1.322	317°45.4'	55.87	данные отсутствуют	данные отсутствуют	данные отсутствуют



ДОКУМЕНТ ПОДПИСАН  
ЭЛЕКТРОННОЙ ПОДПИСЬЮ

Сертификат: 00BV056B7401CB38D2B3576ACDC8425108

Владелец: ФЕДЕРАЛЬНАЯ СЛУЖБА ГОСУДАРСТВЕННОЙ

РЕГИСТРАЦИИ, КАДАСТРА И КАРТОГРАФИИ

Действителен: с 27.06.2023 по 19.09.2024

полное наименование должности

инициалы, фамилия

## Земельный участок

вид объекта недвижимости

Лист № 51 раздела 3.1

Всего листов раздела 3.1: 115

Всего разделов: 8

Всего листов выписки: 329

06.02.2024г. № КУВИ-001/2024-38051998

Кадастровый номер:

43:03:000000:200

1	2	3	4	5	6	7	8
1208	30.1.322	30.1.323	109°25.1'	92.61	данные отсутствуют	данные отсутствуют	данные отсутствуют
1209	30.1.323	30.1.324	45°0.0'	43.54	данные отсутствуют	данные отсутствуют	данные отсутствуют
1210	30.1.324	30.1.325	167°21.1'	41.24	данные отсутствуют	данные отсутствуют	данные отсутствуют
1211	30.1.325	30.1.326	38°21.4'	33.25	данные отсутствуют	данные отсутствуют	данные отсутствуют
1212	30.1.326	30.1.327	113°28.0'	31.44	данные отсутствуют	данные отсутствуют	данные отсутствуют
1213	30.1.327	30.1.328	176°21.3'	47.67	данные отсутствуют	данные отсутствуют	данные отсутствуют
1214	30.1.328	30.1.329	158°10.2'	51.74	данные отсутствуют	данные отсутствуют	данные отсутствуют
1215	30.1.329	30.1.330	7°52.0'	130.86	данные отсутствуют	данные отсутствуют	данные отсутствуют
1216	30.1.330	30.1.331	325°46.4'	43.88	данные отсутствуют	данные отсутствуют	данные отсутствуют
1217	30.1.331	30.1.332	115°31.0'	47.43	данные отсутствуют	данные отсутствуют	данные отсутствуют
1218	30.1.332	30.1.333	12°34.5'	206	данные отсутствуют	данные отсутствуют	данные отсутствуют
1219	30.1.333	30.1.334	96°32.9'	34.19	данные отсутствуют	данные отсутствуют	данные отсутствуют
1220	30.1.334	30.1.335	15°8.2'	42.86	данные отсутствуют	данные отсутствуют	данные отсутствуют
1221	30.1.335	30.1.336	56°57.8'	67.58	данные отсутствуют	данные отсутствуют	данные отсутствуют
1222	30.1.336	30.1.337	75°5.2'	60.23	данные отсутствуют	данные отсутствуют	данные отсутствуют
1223	30.1.337	30.1.338	114°2.5'	65.51	данные отсутствуют	данные отсутствуют	данные отсутствуют



ДОКУМЕНТ ПОДПИСАН  
ЭЛЕКТРОННОЙ ПОДПИСЬЮ

Сертификат: 00BV056B7401CB38D2B3576ACDC8425108

Владелец: ФЕДЕРАЛЬНАЯ СЛУЖБА ГОСУДАРСТВЕННОЙ

РЕГИСТРАЦИИ, КАДАСТРА И КАРТОГРАФИИ

Действителен: с 27.06.2023 по 19.09.2024

полное наименование должности

инициалы, фамилия

## Земельный участок

вид объекта недвижимости

Лист № 52 раздела 3.1

Всего листов раздела 3.1: 115

Всего разделов: 8

Всего листов выписки: 329

06.02.2024г. № КУВИ-001/2024-38051998

Кадастровый номер:

43:03:000000:200

1	2	3	4	5	6	7	8
1224	30.1.338	30.1.339	190°43.9'	125.67	данные отсутствуют	данные отсутствуют	данные отсутствуют
1225	30.1.339	30.1.340	68°10.3'	333.46	данные отсутствуют	данные отсутствуют	данные отсутствуют
1226	30.1.340	30.1.341	184°17.4'	41.18	данные отсутствуют	данные отсутствуют	данные отсутствуют
1227	30.1.341	30.1.342	235°9.5'	49.39	данные отсутствуют	данные отсутствуют	данные отсутствуют
1228	30.1.342	30.1.343	179°8.2'	33.87	данные отсутствуют	данные отсутствуют	данные отсутствуют
1229	30.1.343	30.1.344	244°59.6'	153.46	данные отсутствуют	данные отсутствуют	данные отсутствуют
1230	30.1.344	30.1.345	230°51.2'	75.43	данные отсутствуют	данные отсутствуют	данные отсутствуют
1231	30.1.345	30.1.346	220°27.1'	42.08	данные отсутствуют	данные отсутствуют	данные отсутствуют
1232	30.1.346	30.1.347	188°25.7'	30.08	данные отсутствуют	данные отсутствуют	данные отсутствуют
1233	30.1.347	30.1.348	77°47.6'	60.16	данные отсутствуют	данные отсутствуют	данные отсутствуют
1234	30.1.348	30.1.349	136°21.3'	27.51	данные отсутствуют	данные отсутствуют	данные отсутствуют
1235	30.1.349	30.1.350	77°33.3'	103.85	данные отсутствуют	данные отсутствуют	данные отсутствуют
1236	30.1.350	30.1.351	147°38.0'	32.2	данные отсутствуют	данные отсутствуют	данные отсутствуют
1237	30.1.351	30.1.352	156°36.8'	36.45	данные отсутствуют	данные отсутствуют	данные отсутствуют
1238	30.1.352	30.1.353	109°8.8'	31.62	данные отсутствуют	данные отсутствуют	данные отсутствуют
1239	30.1.353	30.1.354	163°7.8'	140.53	данные отсутствуют	данные отсутствуют	данные отсутствуют



ДОКУМЕНТ ПОДПИСАН  
ЭЛЕКТРОННОЙ ПОДПИСЬЮ

Сертификат: 00ВВ056В7401СВ38D2В3576АСDС8425108

Владелец: ФЕДЕРАЛЬНАЯ СЛУЖБА ГОСУДАРСТВЕННОЙ

РЕГИСТРАЦИИ, КАДАСТРА И КАРТОГРАФИИ

Действителен: с 27.06.2023 по 19.09.2024

полное наименование должности

инициалы, фамилия



## Земельный участок

вид объекта недвижимости

Лист № 53 раздела 3.1

Всего листов раздела 3.1: 115

Всего разделов: 8

Всего листов выписки: 329

06.02.2024г. № КУВИ-001/2024-38051998

Кадастровый номер:

43:03:000000:200

1	2	3	4	5	6	7	8
1240	30.1.354	30.1.355	74°42.4'	149.14	данные отсутствуют	данные отсутствуют	данные отсутствуют
1241	30.1.355	30.1.356	172°39.4'	48.11	данные отсутствуют	данные отсутствуют	данные отсутствуют
1242	30.1.356	30.1.357	211°19.7'	43.02	данные отсутствуют	данные отсутствуют	данные отсутствуют
1243	30.1.357	30.1.358	251°47.4'	66.02	данные отсутствуют	данные отсутствуют	данные отсутствуют
1244	30.1.358	30.1.359	160°7.6'	24.45	данные отсутствуют	данные отсутствуют	данные отсутствуют
1245	30.1.359	30.1.360	222°59.3'	167.67	данные отсутствуют	данные отсутствуют	данные отсутствуют
1246	30.1.360	30.1.361	259°19.6'	127.42	данные отсутствуют	данные отсутствуют	данные отсутствуют
1247	30.1.361	30.1.362	322°0.7'	144.48	данные отсутствуют	данные отсутствуют	данные отсутствуют
1248	30.1.362	30.1.363	350°22.7'	58.04	данные отсутствуют	данные отсутствуют	данные отсутствуют
1249	30.1.363	30.1.364	270°0.0'	39.1	данные отсутствуют	данные отсутствуют	данные отсутствуют
1250	30.1.364	30.1.365	175°32.0'	62.54	данные отсутствуют	данные отсутствуют	данные отсутствуют
1251	30.1.365	30.1.366	224°15.1'	58.38	данные отсутствуют	данные отсутствуют	данные отсутствуют
1252	30.1.366	30.1.367	104°24.4'	23.31	данные отсутствуют	данные отсутствуют	данные отсутствуют
1253	30.1.367	30.1.368	182°32.6'	100.69	данные отсутствуют	данные отсутствуют	данные отсутствуют
1254	30.1.368	30.1.369	216°51.8'	101.02	данные отсутствуют	данные отсутствуют	данные отсутствуют
1255	30.1.369	30.1.370	268°10.0'	33.74	данные отсутствуют	данные отсутствуют	данные отсутствуют



ДОКУМЕНТ ПОДПИСАН  
ЭЛЕКТРОННОЙ ПОДПИСЬЮ

Сертификат: 00BV056B7401CB38D2B3576ACDC8425108

Владелец: ФЕДЕРАЛЬНАЯ СЛУЖБА ГОСУДАРСТВЕННОЙ

РЕГИСТРАЦИИ, КАДАСТРА И КАРТОГРАФИИ

Действителен: с 27.06.2023 по 19.09.2024

полное наименование должности

инициалы, фамилия

## Земельный участок

вид объекта недвижимости

Лист № 54 раздела 3.1

Всего листов раздела 3.1: 115

Всего разделов: 8

Всего листов выписки: 329

06.02.2024г. № КУВИ-001/2024-38051998

Кадастровый номер:

43:03:000000:200

1	2	3	4	5	6	7	8
1256	30.1.370	30.1.371	243°51.8`	25.15	данные отсутствуют	данные отсутствуют	данные отсутствуют
1257	30.1.371	30.1.372	148°42.8`	57.71	данные отсутствуют	данные отсутствуют	данные отсутствуют
1258	30.1.372	30.1.373	207°46.7`	60.79	данные отсутствуют	данные отсутствуют	данные отсутствуют
1259	30.1.373	30.1.374	99°49.3`	29.37	данные отсутствуют	данные отсутствуют	данные отсутствуют
1260	30.1.374	30.1.375	354°35.6`	20.38	данные отсутствуют	данные отсутствуют	данные отсутствуют
1261	30.1.375	30.1.376	82°25.3`	58.09	данные отсутствуют	данные отсутствуют	данные отсутствуют
1262	30.1.376	30.1.377	60°35.5`	54.43	данные отсутствуют	данные отсутствуют	данные отсутствуют
1263	30.1.377	30.1.378	161°58.9`	42.7	данные отсутствуют	данные отсутствуют	данные отсутствуют
1264	30.1.378	30.1.379	95°55.0`	35.6	данные отсутствуют	данные отсутствуют	данные отсутствуют
1265	30.1.379	30.1.380	167°21.5`	35.18	данные отсутствуют	данные отсутствуют	данные отсутствуют
1266	30.1.380	30.1.381	124°9.7`	47.46	данные отсутствуют	данные отсутствуют	данные отсутствуют
1267	30.1.381	30.1.382	188°12.5`	24.51	данные отсутствуют	данные отсутствуют	данные отсутствуют
1268	30.1.382	30.1.383	261°2.9`	51.93	данные отсутствуют	данные отсутствуют	данные отсутствуют
1269	30.1.383	30.1.384	198°2.3`	42.08	данные отсутствуют	данные отсутствуют	данные отсутствуют
1270	30.1.384	30.1.385	266°5.4`	26.98	данные отсутствуют	данные отсутствуют	данные отсутствуют
1271	30.1.385	30.1.386	212°17.7`	93.79	данные отсутствуют	данные отсутствуют	данные отсутствуют



ДОКУМЕНТ ПОДПИСАН  
ЭЛЕКТРОННОЙ ПОДПИСЬЮ

Сертификат: 00BV056B7401CB38D2B3576ACDC8425108

Владелец: ФЕДЕРАЛЬНАЯ СЛУЖБА ГОСУДАРСТВЕННОЙ

РЕГИСТРАЦИИ, КАДАСТРА И КАРТОГРАФИИ

Действителен: с 27.06.2023 по 19.09.2024

полное наименование должности

инициалы, фамилия

## Земельный участок

вид объекта недвижимости

Лист № 55 раздела 3.1

Всего листов раздела 3.1: 115

Всего разделов: 8

Всего листов выписки: 329

06.02.2024г. № КУВИ-001/2024-38051998

Кадастровый номер:

43:03:000000:200

1	2	3	4	5	6	7	8
1272	30.1.386	30.1.387	255°6.8'	83.34	данные отсутствуют	данные отсутствуют	данные отсутствуют
1273	30.1.387	30.1.388	218°56.3'	48.01	данные отсутствуют	данные отсутствуют	данные отсутствуют
1274	30.1.388	30.1.389	249°14.9'	63.53	данные отсутствуют	данные отсутствуют	данные отсутствуют
1275	30.1.389	30.1.390	176°56.2'	45.65	данные отсутствуют	данные отсутствуют	данные отсутствуют
1276	30.1.390	30.1.391	74°3.4'	27.34	данные отсутствуют	данные отсутствуют	данные отсутствуют
1277	30.1.391	30.1.392	202°13.4'	61.87	данные отсутствуют	данные отсутствуют	данные отсутствуют
1278	30.1.392	30.1.393	179°11.2'	30.98	данные отсутствуют	данные отсутствуют	данные отсутствуют
1279	30.1.393	30.1.394	255°6.4'	90.3	данные отсутствуют	данные отсутствуют	данные отсутствуют
1280	30.1.394	30.1.395	305°9.6'	53.29	данные отсутствуют	данные отсутствуют	данные отсутствуют
1281	30.1.395	30.1.396	263°5.5'	18.04	данные отсутствуют	данные отсутствуют	данные отсутствуют
1282	30.1.396	30.1.397	175°47.0'	25.84	данные отсутствуют	данные отсутствуют	данные отсутствуют
1283	30.1.397	30.1.398	111°41.3'	49.92	данные отсутствуют	данные отсутствуют	данные отсутствуют
1284	30.1.398	30.1.399	128°15.6'	29.34	данные отсутствуют	данные отсутствуют	данные отсутствуют
1285	30.1.399	30.1.400	80°11.5'	83.12	данные отсутствуют	данные отсутствуют	данные отсутствуют
1286	30.1.400	30.1.401	152°29.9'	50.68	данные отсутствуют	данные отсутствуют	данные отсутствуют
1287	30.1.401	30.1.402	213°41.2'	44.41	данные отсутствуют	данные отсутствуют	данные отсутствуют



ДОКУМЕНТ ПОДПИСАН  
ЭЛЕКТРОННОЙ ПОДПИСЬЮ

Сертификат: 00BV056B7401CB38D2B3576ACDC8425108

Владелец: ФЕДЕРАЛЬНАЯ СЛУЖБА ГОСУДАРСТВЕННОЙ

РЕГИСТРАЦИИ, КАДАСТРА И КАРТОГРАФИИ

Действителен: с 27.06.2023 по 19.09.2024

полное наименование должности

инициалы, фамилия

## Земельный участок

вид объекта недвижимости

Лист № 56 раздела 3.1

Всего листов раздела 3.1: 115

Всего разделов: 8

Всего листов выписки: 329

06.02.2024г. № КУВИ-001/2024-38051998

Кадастровый номер:

43:03:000000:200

1	2	3	4	5	6	7	8
1288	30.1.402	30.1.403	160°21.7'	139.3	данные отсутствуют	данные отсутствуют	данные отсутствуют
1289	30.1.403	30.1.404	177°13.4'	99.9	данные отсутствуют	данные отсутствуют	данные отсутствуют
1290	30.1.404	30.1.405	152°57.9'	54.52	данные отсутствуют	данные отсутствуют	данные отсутствуют
1291	30.1.405	30.1.406	160°51.7'	54.81	данные отсутствуют	данные отсутствуют	данные отсутствуют
1292	30.1.406	30.1.407	178°8.5'	75.23	данные отсутствуют	данные отсутствуют	данные отсутствуют
1293	30.1.407	30.1.408	209°39.0'	40.55	данные отсутствуют	данные отсутствуют	данные отсутствуют
1294	30.1.408	30.1.409	177°43.5'	42.83	данные отсутствуют	данные отсутствуют	данные отсутствуют
1295	30.1.409	30.1.410	95°44.9'	28.35	данные отсутствуют	данные отсутствуют	данные отсутствуют
1296	30.1.410	30.1.411	54°59.2'	26.54	данные отсутствуют	данные отсутствуют	данные отсутствуют
1297	30.1.411	30.1.412	327°52.7'	21.48	данные отсутствуют	данные отсутствуют	данные отсутствуют
1298	30.1.412	30.1.413	5°42.2'	68.12	данные отсутствуют	данные отсутствуют	данные отсутствуют
1299	30.1.413	30.1.1	57°44.1'	11.48	данные отсутствуют	данные отсутствуют	данные отсутствуют
1300	30.2.414	30.2.415	193°55.4'	30.84	данные отсутствуют	данные отсутствуют	данные отсутствуют
1301	30.2.415	30.2.416	129°8.3'	34.14	данные отсутствуют	данные отсутствуют	данные отсутствуют
1302	30.2.416	30.2.417	42°2.6'	81.72	данные отсутствуют	данные отсутствуют	данные отсутствуют
1303	30.2.417	30.2.418	288°1.1'	42.22	данные отсутствуют	данные отсутствуют	данные отсутствуют
1304	30.2.418	30.2.414	236°29.7'	40.34	данные отсутствуют	данные отсутствуют	данные отсутствуют



ДОКУМЕНТ ПОДПИСАН  
ЭЛЕКТРОННОЙ ПОДПИСЬЮ

Сертификат: 00ВВ056В7401СВ38D2В3576АСDС8425108

Владелец: ФЕДЕРАЛЬНАЯ СЛУЖБА ГОСУДАРСТВЕННОЙ

РЕГИСТРАЦИИ, КАДАСТРА И КАРТОГРАФИИ

Действителен: с 27.06.2023 по 19.09.2024

полное наименование должности

инициалы, фамилия

## Земельный участок

вид объекта недвижимости

Лист № 57 раздела 3.1

Всего листов раздела 3.1: 115

Всего разделов: 8

Всего листов выписки: 329

06.02.2024г. № КУВИ-001/2024-38051998

Кадастровый номер:

43:03:000000:200

1	2	3	4	5	6	7	8
1305	30.3.419	30.3.420	192°0.3`	59.18	данные отсутствуют	данные отсутствуют	данные отсутствуют
1306	30.3.420	30.3.421	76°23.6`	60.19	данные отсутствуют	данные отсутствуют	данные отсутствуют
1307	30.3.421	30.3.419	313°26.0`	63.61	данные отсутствуют	данные отсутствуют	данные отсутствуют
1308	30.4.422	30.4.423	211°4.3`	24.7	данные отсутствуют	данные отсутствуют	данные отсутствуют
1309	30.4.423	30.4.424	140°0.4`	21.95	данные отсутствуют	данные отсутствуют	данные отсутствуют
1310	30.4.424	30.4.425	53°14.6`	25.4	данные отсутствуют	данные отсутствуют	данные отсутствуют
1311	30.4.425	30.4.422	316°22.7`	31.47	данные отсутствуют	данные отсутствуют	данные отсутствуют
1312	30.5.426	30.5.427	165°31.9`	17.37	данные отсутствуют	данные отсутствуют	данные отсутствуют
1313	30.5.427	30.5.428	68°0.2`	42.72	данные отсутствуют	данные отсутствуют	данные отсутствуют
1314	30.5.428	30.5.429	341°33.9`	12.87	данные отсутствуют	данные отсутствуют	данные отсутствуют
1315	30.5.429	30.5.430	275°55.8`	21	данные отсутствуют	данные отсутствуют	данные отсутствуют
1316	30.5.430	30.5.426	234°28.3`	23.33	данные отсутствуют	данные отсутствуют	данные отсутствуют
1317	30.6.431	30.6.432	157°37.5`	33.97	данные отсутствуют	данные отсутствуют	данные отсутствуют
1318	30.6.432	30.6.433	229°14.7`	52.83	данные отсутствуют	данные отсутствуют	данные отсутствуют
1319	30.6.433	30.6.434	85°47.2`	58.66	данные отсутствуют	данные отсутствуют	данные отсутствуют
1320	30.6.434	30.6.435	121°59.9`	34.86	данные отсутствуют	данные отсутствуют	данные отсутствуют



ДОКУМЕНТ ПОДПИСАН  
ЭЛЕКТРОННОЙ ПОДПИСЬЮ

Сертификат: 00BV056B7401CB38D2B3576ACDC8425108

Владелец: ФЕДЕРАЛЬНАЯ СЛУЖБА ГОСУДАРСТВЕННОЙ

РЕГИСТРАЦИИ, КАДАСТРА И КАРТОГРАФИИ

Действителен: с 27.06.2023 по 19.09.2024

полное наименование должности

инициалы, фамилия

## Земельный участок

вид объекта недвижимости

Лист № 58 раздела 3.1

Всего листов раздела 3.1: 115

Всего разделов: 8

Всего листов выписки: 329

06.02.2024г. № КУВИ-001/2024-38051998

Кадастровый номер:

43:03:000000:200

1	2	3	4	5	6	7	8
1321	30.6.435	30.6.436	7°18.0`	72.64	данные отсутствуют	данные отсутствуют	данные отсутствуют
1322	30.6.436	30.6.437	329°44.9`	25.67	данные отсутствуют	данные отсутствуют	данные отсутствуют
1323	30.6.437	30.6.438	256°6.7`	58.99	данные отсутствуют	данные отсутствуют	данные отсутствуют
1324	30.7.438	30.7.439	145°59.3`	29.71	данные отсутствуют	данные отсутствуют	данные отсутствуют
1325	30.7.439	30.7.440	172°41.6`	24.22	данные отсутствуют	данные отсутствуют	данные отсутствуют
1326	30.7.440	30.7.441	56°32.6`	41.34	данные отсутствуют	данные отсутствуют	данные отсутствуют
1327	30.7.441	30.7.442	322°58.1`	43.97	данные отсутствуют	данные отсутствуют	данные отсутствуют
1328	30.7.442	30.7.443	251°33.5`	29.21	данные отсутствуют	данные отсутствуют	данные отсутствуют
1329	30.8.443	30.8.444	146°29.8`	46.2	данные отсутствуют	данные отсутствуют	данные отсутствуют
1330	30.8.444	30.8.445	174°27.8`	61.87	данные отсутствуют	данные отсутствуют	данные отсутствуют
1331	30.8.445	30.8.446	76°17.1`	60.61	данные отсутствуют	данные отсутствуют	данные отсутствуют
1332	30.8.446	30.8.447	109°35.8`	46.93	данные отсутствуют	данные отсутствуют	данные отсутствуют
1333	30.8.447	30.8.448	27°44.5`	18.09	данные отсутствуют	данные отсутствуют	данные отсутствуют
1334	30.8.448	30.8.449	295°51.1`	39.19	данные отсутствуют	данные отсутствуют	данные отсутствуют
1335	30.8.449	30.8.450	314°44.4`	43.56	данные отсутствуют	данные отсутствуют	данные отсутствуют
1336	30.8.450	30.8.451	302°41.1`	68.33	данные отсутствуют	данные отсутствуют	данные отсутствуют



ДОКУМЕНТ ПОДПИСАН  
ЭЛЕКТРОННОЙ ПОДПИСЬЮ

Сертификат: 00BV056B7401CB38D2B3576ACDC8425108

Владелец: ФЕДЕРАЛЬНАЯ СЛУЖБА ГОСУДАРСТВЕННОЙ

РЕГИСТРАЦИИ, КАДАСТРА И КАРТОГРАФИИ

Действителен: с 27.06.2023 по 19.09.2024

полное наименование должности

инициалы, фамилия

## Земельный участок

вид объекта недвижимости

Лист № 59 раздела 3.1

Всего листов раздела 3.1: 115

Всего разделов: 8

Всего листов выписки: 329

06.02.2024г. № КУВИ-001/2024-38051998

Кадастровый номер:

43:03:000000:200

1	2	3	4	5	6	7	8
1337	30.8.451	30.8.44 3	272°24.5'	19.28	данные отсутствуют	данные отсутствуют	данные отсутствуют
1338	30.9.452	30.9.45 3	108°16.1'	68.75	данные отсутствуют	данные отсутствуют	данные отсутствуют
1339	30.9.453	30.9.45 4	76°45.4'	32.26	данные отсутствуют	данные отсутствуют	данные отсутствуют
1340	30.9.454	30.9.45 5	33°17.9'	23.57	данные отсутствуют	данные отсутствуют	данные отсутствуют
1341	30.9.455	30.9.45 6	70°52.7'	48.88	данные отсутствуют	данные отсутствуют	данные отсутствуют
1342	30.9.456	30.9.45 7	97°6.8'	19.86	данные отсутствуют	данные отсутствуют	данные отсутствуют
1343	30.9.457	30.9.45 8	357°1.1'	47.48	данные отсутствуют	данные отсутствуют	данные отсутствуют
1344	30.9.458	30.9.45 9	81°31.9'	29.27	данные отсутствуют	данные отсутствуют	данные отсутствуют
1345	30.9.459	30.9.46 0	0°0.0'	39.41	данные отсутствуют	данные отсутствуют	данные отсутствуют
1346	30.9.460	30.9.46 1	77°14.6'	33.47	данные отсутствуют	данные отсутствуют	данные отсутствуют
1347	30.9.461	30.9.46 2	50°48.0'	51.64	данные отсутствуют	данные отсутствуют	данные отсутствуют
1348	30.9.462	30.9.46 3	78°31.5'	40.21	данные отсутствуют	данные отсутствуют	данные отсутствуют
1349	30.9.463	30.9.46 4	333°51.2'	20.79	данные отсутствуют	данные отсутствуют	данные отсутствуют
1350	30.9.464	30.9.46 5	49°15.2'	23.16	данные отсутствуют	данные отсутствуют	данные отсутствуют
1351	30.9.465	30.9.46 6	324°32.2'	38.97	данные отсутствуют	данные отсутствуют	данные отсутствуют
1352	30.9.466	30.9.46 7	244°13.2'	27.43	данные отсутствуют	данные отсутствуют	данные отсутствуют



ДОКУМЕНТ ПОДПИСАН  
ЭЛЕКТРОННОЙ ПОДПИСЬЮ

Сертификат: 00BV056B7401CB38D2B3576ACDC8425108

Владелец: ФЕДЕРАЛЬНАЯ СЛУЖБА ГОСУДАРСТВЕННОЙ

РЕГИСТРАЦИИ, КАДАСТРА И КАРТОГРАФИИ

Действителен: с 27.06.2023 по 19.09.2024

полное наименование должности

инициалы, фамилия

## Земельный участок

вид объекта недвижимости

Лист № 60 раздела 3.1

Всего листов раздела 3.1: 115

Всего разделов: 8

Всего листов выписки: 329

06.02.2024г. № КУВИ-001/2024-38051998

Кадастровый номер:

43:03:000000:200

1	2	3	4	5	6	7	8
1353	30.9.467	30.9.468	200°40.6`	27.9	данные отсутствуют	данные отсутствуют	данные отсутствуют
1354	30.9.468	30.9.469	302°39.2`	87.44	данные отсутствуют	данные отсутствуют	данные отсутствуют
1355	30.9.469	30.9.470	228°35.5`	11.63	данные отсутствуют	данные отсутствуют	данные отсутствуют
1356	30.9.470	30.9.471	147°7.3`	57.75	данные отсутствуют	данные отсутствуют	данные отсутствуют
1357	30.9.471	30.9.472	217°38.3`	118.98	данные отсутствуют	данные отсутствуют	данные отсутствуют
1358	30.9.472	30.9.452	239°46.5`	163.93	данные отсутствуют	данные отсутствуют	данные отсутствуют
1359	30.10.473	30.10.474	202°52.7`	42.78	данные отсутствуют	данные отсутствуют	данные отсутствуют
1360	30.10.474	30.10.475	149°37.2`	20.7	данные отсутствуют	данные отсутствуют	данные отсутствуют
1361	30.10.475	30.10.476	85°21.1`	151.99	данные отсутствуют	данные отсутствуют	данные отсутствуют
1362	30.10.476	30.10.477	315°53.3`	28.3	данные отсутствуют	данные отсутствуют	данные отсутствуют
1363	30.10.477	30.10.478	77°37.2`	25.84	данные отсутствуют	данные отсутствуют	данные отсутствуют
1364	30.10.478	30.10.479	338°31.2`	62.21	данные отсутствуют	данные отсутствуют	данные отсутствуют
1365	30.10.479	30.10.480	227°23.0`	41.84	данные отсутствуют	данные отсутствуют	данные отсутствуют
1366	30.10.480	30.10.481	270°0.0`	59.74	данные отсутствуют	данные отсутствуют	данные отсутствуют
1367	30.10.481	30.10.473	254°25.4`	38.99	данные отсутствуют	данные отсутствуют	данные отсутствуют
1368	30.11.482	30.11.483	192°2.3`	47.23	данные отсутствуют	данные отсутствуют	данные отсутствуют



ДОКУМЕНТ ПОДПИСАН  
ЭЛЕКТРОННОЙ ПОДПИСЬЮ

Сертификат: 00BV056B7401CB38D2B3576ACDC8425108

Владелец: ФЕДЕРАЛЬНАЯ СЛУЖБА ГОСУДАРСТВЕННОЙ

РЕГИСТРАЦИИ, КАДАСТРА И КАРТОГРАФИИ

Действителен: с 27.06.2023 по 19.09.2024

полное наименование должности

инициалы, фамилия



## Земельный участок

вид объекта недвижимости

Лист № 61 раздела 3.1

Всего листов раздела 3.1: 115

Всего разделов: 8

Всего листов выписки: 329

06.02.2024г. № КУВИ-001/2024-38051998

Кадастровый номер:

43:03:000000:200

1	2	3	4	5	6	7	8
1369	30.11.48 3	30.11.4 84	95°28.4'	32.82	данные отсутствуют	данные отсутствуют	данные отсутствуют
1370	30.11.48 4	30.11.4 85	134°56.0'	12.13	данные отсутствуют	данные отсутствуют	данные отсутствуют
1371	30.11.48 5	30.11.4 86	72°53.8'	50.25	данные отсутствуют	данные отсутствуют	данные отсутствуют
1372	30.11.48 6	30.11.4 87	90°42.6'	45.97	данные отсутствуют	данные отсутствуют	данные отсутствуют
1373	30.11.48 7	30.11.4 88	26°17.3'	13.01	данные отсутствуют	данные отсутствуют	данные отсутствуют
1374	30.11.48 8	30.11.4 89	348°25.5'	53.43	данные отсутствуют	данные отсутствуют	данные отсутствуют
1375	30.11.48 9	30.11.4 90	248°15.8'	61.48	данные отсутствуют	данные отсутствуют	данные отсутствуют
1376	30.11.49 0	30.11.4 82	272°12.9'	63.39	данные отсутствуют	данные отсутствуют	данные отсутствуют
1377	30.12.49 1	30.12.4 92	170°55.5'	18.96	данные отсутствуют	данные отсутствуют	данные отсутствуют
1378	30.12.49 2	30.12.4 93	65°57.4'	57.93	данные отсутствуют	данные отсутствуют	данные отсутствуют
1379	30.12.49 3	30.12.4 94	357°53.3'	14.66	данные отсутствуют	данные отсутствуют	данные отсутствуют
1380	30.12.49 4	30.12.4 95	300°57.5'	15.82	данные отсутствуют	данные отсутствуют	данные отсутствуют
1381	30.12.49 5	30.12.4 91	236°29.0'	50.11	данные отсутствуют	данные отсутствуют	данные отсутствуют
1382	30.13.49 6	30.13.4 97	175°5.8'	19.07	данные отсутствуют	данные отсутствуют	данные отсутствуют
1383	30.13.49 7	30.13.4 98	97°29.2'	20.8	данные отсутствуют	данные отсутствуют	данные отсутствуют
1384	30.13.49 8	30.13.4 99	54°31.8'	53.3	данные отсутствуют	данные отсутствуют	данные отсутствуют



ДОКУМЕНТ ПОДПИСАН  
ЭЛЕКТРОННОЙ ПОДПИСЬЮ

Сертификат: 00BV056B7401CB38D2B3576ACDC8425108

Владелец: ФЕДЕРАЛЬНАЯ СЛУЖБА ГОСУДАРСТВЕННОЙ

РЕГИСТРАЦИИ, КАДАСТРА И КАРТОГРАФИИ

Действителен: с 27.06.2023 по 19.09.2024

полное наименование должности

инициалы, фамилия

Земельный участок  
вид объекта недвижимости

Лист № 62 раздела 3.1

Всего листов раздела 3.1: 115

Всего разделов: 8

Всего листов выписки: 329

06.02.2024г. № КУВИ-001/2024-38051998

Кадастровый номер:

43:03:000000:200

1	2	3	4	5	6	7	8
1385	30.13.49 9	30.13.5 00	340°19.7'	16.13	данные отсутствуют	данные отсутствуют	данные отсутствуют
1386	30.13.50 0	30.13.4 96	247°56.3'	64.99	данные отсутствуют	данные отсутствуют	данные отсутствуют
1387	30.14.50 1	30.14.5 02	243°49.0'	36.28	данные отсутствуют	данные отсутствуют	данные отсутствуют
1388	30.14.50 2	30.14.5 03	161°55.6'	27.11	данные отсутствуют	данные отсутствуют	данные отсутствуют
1389	30.14.50 3	30.14.5 04	78°52.9'	30.96	данные отсутствуют	данные отсутствуют	данные отсутствуют
1390	30.14.50 4	30.14.5 01	350°7.9'	36.35	данные отсутствуют	данные отсутствуют	данные отсутствуют
1391	30.15.50 5	30.15.5 06	210°42.4'	20.19	данные отсутствуют	данные отсутствуют	данные отсутствуют
1392	30.15.50 6	30.15.5 07	153°4.4'	19.17	данные отсутствуют	данные отсутствуют	данные отсутствуют
1393	30.15.50 7	30.15.5 08	92°47.5'	16.84	данные отсутствуют	данные отсутствуют	данные отсутствуют
1394	30.15.50 8	30.15.5 09	0°1.2'	28.48	данные отсутствуют	данные отсутствуют	данные отсутствуют
1395	30.15.50 9	30.15.5 05	294°4.3'	16.65	данные отсутствуют	данные отсутствуют	данные отсутствуют
1396	30.16.51 0	30.16.5 11	223°43.3'	34.54	данные отсутствуют	данные отсутствуют	данные отсутствуют
1397	30.16.51 1	30.16.5 12	162°49.9'	19.31	данные отсутствуют	данные отсутствуют	данные отсутствуют
1398	30.16.51 2	30.16.5 13	98°48.3'	23.06	данные отсутствуют	данные отсутствуют	данные отсутствуют
1399	30.16.51 3	30.16.5 10	354°22.7'	47.17	данные отсутствуют	данные отсутствуют	данные отсутствуют
1400	31.1.1	31.1.2	126°40.9'	89.11	данные отсутствуют	данные отсутствуют	данные отсутствуют
1401	31.1.2	31.1.3	90°6.2'	94.09	данные отсутствуют	данные отсутствуют	данные отсутствуют



ДОКУМЕНТ ПОДПИСАН  
ЭЛЕКТРОННОЙ ПОДПИСЬЮ

Сертификат: 00BV056B7401CB38D2B3576ACDC8425108

Владелец: ФЕДЕРАЛЬНАЯ СЛУЖБА ГОСУДАРСТВЕННОЙ

РЕГИСТРАЦИИ, КАДАСТРА И КАРТОГРАФИИ

Действителен: с 27.06.2023 по 19.09.2024

полное наименование должности

инициалы, фамилия

## Земельный участок

вид объекта недвижимости

Лист № 63 раздела 3.1

Всего листов раздела 3.1: 115

Всего разделов: 8

Всего листов выписки: 329

06.02.2024г. № КУВИ-001/2024-38051998

Кадастровый номер:

43:03:000000:200

1	2	3	4	5	6	7	8
1402	31.1.3	31.1.4	217°33.0'	29.99	данные отсутствуют	данные отсутствуют	данные отсутствуют
1403	31.1.4	31.1.5	241°36.1'	63.18	данные отсутствуют	данные отсутствуют	данные отсутствуют
1404	31.1.5	31.1.6	289°6.4'	67.46	данные отсутствуют	данные отсутствуют	данные отсутствуют
1405	31.1.6	31.1.7	228°40.5'	21.73	данные отсутствуют	данные отсутствуют	данные отсутствуют
1406	31.1.7	31.1.8	349°6.8'	48.92	данные отсутствуют	данные отсутствуют	данные отсутствуют
1407	31.1.8	31.1.9	238°41.3'	53.34	данные отсутствуют	данные отсутствуют	данные отсутствуют
1408	31.1.9	31.1.10	215°42.7'	94.41	данные отсутствуют	данные отсутствуют	данные отсутствуют
1409	31.1.10	31.1.11	252°41.9'	19.67	данные отсутствуют	данные отсутствуют	данные отсутствуют
1410	31.1.11	31.1.12	36°35.6'	129.48	данные отсутствуют	данные отсутствуют	данные отсутствуют
1411	31.1.12	31.1.1	34°38.2'	70.17	данные отсутствуют	данные отсутствуют	данные отсутствуют
1412	32.1.1	32.1.2	92°13.1'	16.02	данные отсутствуют	данные отсутствуют	данные отсутствуют
1413	32.1.2	32.1.3	135°33.1'	44.85	данные отсутствуют	данные отсутствуют	данные отсутствуют
1414	32.1.3	32.1.4	64°5.2'	23.96	данные отсутствуют	данные отсутствуют	данные отсутствуют
1415	32.1.4	32.1.5	137°17.6'	32.69	данные отсутствуют	данные отсутствуют	данные отсутствуют
1416	32.1.5	32.1.6	32°6.5'	37.08	данные отсутствуют	данные отсутствуют	данные отсутствуют
1417	32.1.6	32.1.7	110°27.2'	38.77	данные отсутствуют	данные отсутствуют	данные отсутствуют
1418	32.1.7	32.1.8	21°58.0'	41.17	данные отсутствуют	данные отсутствуют	данные отсутствуют
1419	32.1.8	32.1.9	305°26.0'	39.31	данные отсутствуют	данные отсутствуют	данные отсутствуют
1420	32.1.9	32.1.10	74°50.0'	37.65	данные отсутствуют	данные отсутствуют	данные отсутствуют
1421	32.1.10	32.1.11	39°5.0'	12.69	данные отсутствуют	данные отсутствуют	данные отсутствуют
1422	32.1.11	32.1.12	281°51.2'	50.97	данные отсутствуют	данные отсутствуют	данные отсутствуют
1423	32.1.12	32.1.13	73°1.5'	37.98	данные отсутствуют	данные отсутствуют	данные отсутствуют
1424	32.1.13	32.1.14	34°31.6'	35.87	данные отсутствуют	данные отсутствуют	данные отсутствуют
1425	32.1.14	32.1.15	144°14.8'	56.9	данные отсутствуют	данные отсутствуют	данные отсутствуют
1426	32.1.15	32.1.16	193°50.6'	46.31	данные отсутствуют	данные отсутствуют	данные отсутствуют
1427	32.1.16	32.1.17	152°22.9'	38.42	данные отсутствуют	данные отсутствуют	данные отсутствуют
1428	32.1.17	32.1.18	190°41.9'	29.95	данные отсутствуют	данные отсутствуют	данные отсутствуют
1429	32.1.18	32.1.19	211°43.5'	33.81	данные отсутствуют	данные отсутствуют	данные отсутствуют
1430	32.1.19	32.1.20	101°13.2'	66.25	данные отсутствуют	данные отсутствуют	данные отсутствуют



ДОКУМЕНТ ПОДПИСАН  
ЭЛЕКТРОННОЙ ПОДПИСЬЮ

Сертификат: 00BV056B7401CB38D2B3576ACDC8425108

Владелец: ФЕДЕРАЛЬНАЯ СЛУЖБА ГОСУДАРСТВЕННОЙ

РЕГИСТРАЦИИ, КАДАСТРА И КАРТОГРАФИИ

Действителен: с 27.06.2023 по 19.09.2024

полное наименование должности

инициалы, фамилия

Земельный участок  
вид объекта недвижимости

Лист № 64 раздела 3.1

Всего листов раздела 3.1: 115

Всего разделов: 8

Всего листов выписки: 329

06.02.2024г. № КУВИ-001/2024-38051998

Кадастровый номер:

43:03:000000:200

1	2	3	4	5	6	7	8
1431	32.1.20	32.1.21	216°56.3`	47.86	данные отсутствуют	данные отсутствуют	данные отсутствуют
1432	32.1.21	32.1.22	295°6.2`	28.76	данные отсутствуют	данные отсутствуют	данные отсутствуют
1433	32.1.22	32.1.23	228°46.7`	37.88	данные отсутствуют	данные отсутствуют	данные отсутствуют
1434	32.1.23	32.1.24	300°6.7`	122.79	данные отсутствуют	данные отсутствуют	данные отсутствуют
1435	32.1.24	32.1.1	318°5.8`	110.47	данные отсутствуют	данные отсутствуют	данные отсутствуют
1436	32.2.25	32.2.26	133°29.0`	54.2	данные отсутствуют	данные отсутствуют	данные отсутствуют
1437	32.2.26	32.2.27	47°11.5`	17.57	данные отсутствуют	данные отсутствуют	данные отсутствуют
1438	32.2.27	32.2.28	314°8.6`	51.6	данные отсутствуют	данные отсутствуют	данные отсутствуют
1439	32.2.28	32.2.25	235°8.5`	18.51	данные отсутствуют	данные отсутствуют	данные отсутствуют
1440	33.1.1	33.1.2	156°16.6`	44.39	данные отсутствуют	данные отсутствуют	данные отсутствуют
1441	33.1.2	33.1.3	63°3.8`	42.14	данные отсутствуют	данные отсутствуют	данные отсутствуют
1442	33.1.3	33.1.4	150°9.7`	43.31	данные отсутствуют	данные отсутствуют	данные отсутствуют
1443	33.1.4	33.1.5	9°14.7`	53.66	данные отсутствуют	данные отсутствуют	данные отсутствуют
1444	33.1.5	33.1.6	90°0.0`	45.57	данные отсутствуют	данные отсутствуют	данные отсутствуют
1445	33.1.6	33.1.7	184°28.8`	31.5	данные отсутствуют	данные отсутствуют	данные отсутствуют
1446	33.1.7	33.1.8	149°52.1`	22.07	данные отсутствуют	данные отсутствуют	данные отсутствуют
1447	33.1.8	33.1.9	191°32.1`	15.45	данные отсутствуют	данные отсутствуют	данные отсутствуют
1448	33.1.9	33.1.10	231°8.5`	94.71	данные отсутствуют	данные отсутствуют	данные отсутствуют
1449	33.1.10	33.1.11	243°34.1`	40.03	данные отсутствуют	данные отсутствуют	данные отсутствуют
1450	33.1.11	33.1.12	308°48.4`	113	данные отсутствуют	данные отсутствуют	данные отсутствуют
1451	33.1.12	33.1.13	60°14.8`	39.72	данные отсутствуют	данные отсутствуют	данные отсутствуют
1452	33.1.13	33.1.1	24°21.2`	64.21	данные отсутствуют	данные отсутствуют	данные отсутствуют
1453	34.1.1	34.1.2	25°9.7`	44.9	данные отсутствуют	данные отсутствуют	данные отсутствуют
1454	34.1.2	34.1.3	345°22.6`	58.55	данные отсутствуют	данные отсутствуют	данные отсутствуют
1455	34.1.3	34.1.4	91°22.7`	51.12	данные отсутствуют	данные отсутствуют	данные отсутствуют
1456	34.1.4	34.1.5	322°1.0`	25.01	данные отсутствуют	данные отсутствуют	данные отсутствуют
1457	34.1.5	34.1.6	104°58.7`	54.82	данные отсутствуют	данные отсутствуют	данные отсутствуют
1458	34.1.6	34.1.7	200°51.2`	165.34	данные отсутствуют	данные отсутствуют	данные отсутствуют
1459	34.1.7	34.1.8	280°39.2`	27.86	данные отсутствуют	данные отсутствуют	данные отсутствуют



ДОКУМЕНТ ПОДПИСАН  
ЭЛЕКТРОННОЙ ПОДПИСЬЮ

Сертификат: 00BV056B7401CB38D2B3576ACDC8425108

Владелец: ФЕДЕРАЛЬНАЯ СЛУЖБА ГОСУДАРСТВЕННОЙ

РЕГИСТРАЦИИ, КАДАСТРА И КАРТОГРАФИИ

Действителен: с 27.06.2023 по 19.09.2024

полное наименование должности

инициалы, фамилия

## Земельный участок

вид объекта недвижимости

Лист № 65 раздела 3.1

Всего листов раздела 3.1: 115

Всего разделов: 8

Всего листов выписки: 329

06.02.2024г. № КУВИ-001/2024-38051998

Кадастровый номер:

43:03:000000:200

1	2	3	4	5	6	7	8
1460	34.1.8	34.1.9	2°37.8`	35.31	данные отсутствуют	данные отсутствуют	данные отсутствуют
1461	34.1.9	34.1.1	326°10.4`	15.04	данные отсутствуют	данные отсутствуют	данные отсутствуют
1462	35.1.1	35.1.2	37°9.7`	47.91	данные отсутствуют	данные отсутствуют	данные отсутствуют
1463	35.1.2	35.1.3	165°43.6`	109.92	данные отсутствуют	данные отсутствуют	данные отсутствуют
1464	35.1.3	35.1.4	188°55.9`	87.28	данные отсутствуют	данные отсутствуют	данные отсутствуют
1465	35.1.4	35.1.5	205°5.4`	117.63	данные отсутствуют	данные отсутствуют	данные отсутствуют
1466	35.1.5	35.1.6	196°19.3`	142.45	данные отсутствуют	данные отсутствуют	данные отсутствуют
1467	35.1.6	35.1.7	245°44.0`	47.96	данные отсутствуют	данные отсутствуют	данные отсутствуют
1468	35.1.7	35.1.8	358°22.3`	108.43	данные отсутствуют	данные отсутствуют	данные отсутствуют
1469	35.1.8	35.1.9	5°27.5`	97.12	данные отсутствуют	данные отсутствуют	данные отсутствуют
1470	35.1.9	35.1.10	38°14.0`	77.61	данные отсутствуют	данные отсутствуют	данные отсутствуют
1471	35.1.10	35.1.11	335°6.0`	38.02	данные отсутствуют	данные отсутствуют	данные отсутствуют
1472	35.1.11	35.1.12	49°33.8`	71.2	данные отсутствуют	данные отсутствуют	данные отсутствуют
1473	35.1.12	35.1.13	346°41.6`	34.8	данные отсутствуют	данные отсутствуют	данные отсутствуют
1474	35.1.13	35.1.1	10°23.9`	37.57	данные отсутствуют	данные отсутствуют	данные отсутствуют
1475	36.1.1	36.1.2	13°12.2`	90.01	данные отсутствуют	43:03:000000:201(3)	данные отсутствуют
1476	36.1.2	36.1.3	78°52.1`	146.07	данные отсутствуют	данные отсутствуют	данные отсутствуют
1477	36.1.3	36.1.4	149°48.8`	62.59	данные отсутствуют	данные отсутствуют	данные отсутствуют
1478	36.1.4	36.1.5	182°31.5`	55.39	данные отсутствуют	данные отсутствуют	данные отсутствуют
1479	36.1.5	36.1.6	231°29.8`	42	данные отсутствуют	данные отсутствуют	данные отсутствуют
1480	36.1.6	36.1.7	267°32.8`	92.49	данные отсутствуют	данные отсутствуют	данные отсутствуют
1481	36.1.7	36.1.1	289°19.6`	71.67	данные отсутствуют	данные отсутствуют	данные отсутствуют
1482	37.1.1	37.1.2	79°30.5`	34.05	данные отсутствуют	данные отсутствуют	данные отсутствуют
1483	37.1.2	37.1.3	103°49.5`	41.51	данные отсутствуют	данные отсутствуют	данные отсутствуют
1484	37.1.3	37.1.4	62°6.2`	35.78	данные отсутствуют	данные отсутствуют	данные отсутствуют
1485	37.1.4	37.1.5	90°0.0`	55.81	данные отсутствуют	данные отсутствуют	данные отсутствуют
1486	37.1.5	37.1.6	90°34.2`	4.02	данные отсутствуют	данные отсутствуют	данные отсутствуют
1487	37.1.6	37.1.7	198°9.4`	26.06	данные отсутствуют	данные отсутствуют	данные отсутствуют
1488	37.1.7	37.1.8	269°37.8`	157.86	данные отсутствуют	данные отсутствуют	данные отсутствуют



ДОКУМЕНТ ПОДПИСАН  
ЭЛЕКТРОННОЙ ПОДПИСЬЮ

Сертификат: 00BV056B7401CB38D2B3576ACDC8425108

Владелец: ФЕДЕРАЛЬНАЯ СЛУЖБА ГОСУДАРСТВЕННОЙ

РЕГИСТРАЦИИ, КАДАСТРА И КАРТОГРАФИИ

Действителен: с 27.06.2023 по 19.09.2024

полное наименование должности

инициалы, фамилия

## Земельный участок

вид объекта недвижимости

Лист № 66 раздела 3.1

Всего листов раздела 3.1: 115

Всего разделов: 8

Всего листов выписки: 329

06.02.2024г. № КУВИ-001/2024-38051998

Кадастровый номер:

43:03:000000:200

1	2	3	4	5	6	7	8
1489	37.1.8	37.1.1	3°18.5`	12.82	данные отсутствуют	данные отсутствуют	данные отсутствуют
1490	38.1.1	38.1.2	75°1.3`	54.82	данные отсутствуют	данные отсутствуют	данные отсутствуют
1491	38.1.2	38.1.3	121°31.7`	54.18	данные отсутствуют	данные отсутствуют	данные отсутствуют
1492	38.1.3	38.1.4	347°54.0`	44.08	данные отсутствуют	данные отсутствуют	данные отсутствуют
1493	38.1.4	38.1.5	56°1.6`	34.16	данные отсутствуют	данные отсутствуют	данные отсутствуют
1494	38.1.5	38.1.6	157°16.1`	28.7	данные отсутствуют	данные отсутствуют	данные отсутствуют
1495	38.1.6	38.1.7	183°34.9`	29.62	данные отсутствуют	данные отсутствуют	данные отсутствуют
1496	38.1.7	38.1.8	129°7.1`	12.7	данные отсутствуют	данные отсутствуют	данные отсутствуют
1497	38.1.8	38.1.9	28°51.4`	34.46	данные отсутствуют	данные отсутствуют	данные отсутствуют
1498	38.1.9	38.1.10	166°45.6`	32.27	данные отсутствуют	данные отсутствуют	данные отсутствуют
1499	38.1.10	38.1.11	104°55.4`	9.55	данные отсутствуют	данные отсутствуют	данные отсутствуют
1500	38.1.11	38.1.12	12°16.3`	28.98	данные отсутствуют	данные отсутствуют	данные отсутствуют
1501	38.1.12	38.1.13	95°30.3`	19.18	данные отсутствуют	данные отсутствуют	данные отсутствуют
1502	38.1.13	38.1.14	185°24.2`	91.55	данные отсутствуют	данные отсутствуют	данные отсутствуют
1503	38.1.14	38.1.15	150°8.8`	38.35	данные отсутствуют	данные отсутствуют	данные отсутствуют
1504	38.1.15	38.1.16	97°50.5`	18.03	данные отсутствуют	данные отсутствуют	данные отсутствуют
1505	38.1.16	38.1.17	257°57.5`	19.03	данные отсутствуют	данные отсутствуют	данные отсутствуют
1506	38.1.17	38.1.18	271°15.5`	28.71	данные отсутствуют	данные отсутствуют	данные отсутствуют
1507	38.1.18	38.1.19	146°23.6`	13.32	данные отсутствуют	данные отсутствуют	данные отсутствуют
1508	38.1.19	38.1.20	202°36.2`	29.06	данные отсутствуют	данные отсутствуют	данные отсутствуют
1509	38.1.20	38.1.21	294°54.2`	76.04	данные отсутствуют	данные отсутствуют	данные отсутствуют
1510	38.1.21	38.1.22	83°30.9`	54.54	данные отсутствуют	данные отсутствуют	данные отсутствуют
1511	38.1.22	38.1.23	357°21.2`	40.07	данные отсутствуют	данные отсутствуют	данные отсутствуют
1512	38.1.23	38.1.24	277°54.5`	44.77	данные отсутствуют	данные отсутствуют	данные отсутствуют
1513	38.1.24	38.1.25	345°10.7`	43.31	данные отсутствуют	данные отсутствуют	данные отсутствуют
1514	38.1.25	38.1.26	243°26.1`	20.66	данные отсутствуют	данные отсутствуют	данные отсутствуют
1515	38.1.26	38.1.27	176°51.3`	45.02	данные отсутствуют	данные отсутствуют	данные отсутствуют
1516	38.1.27	38.1.28	234°56.1`	35.37	данные отсутствуют	данные отсутствуют	данные отсутствуют
1517	38.1.28	38.1.29	276°0.7`	58.82	данные отсутствуют	данные отсутствуют	данные отсутствуют



ДОКУМЕНТ ПОДПИСАН  
ЭЛЕКТРОННОЙ ПОДПИСЬЮ

Сертификат: 00BV056B7401CB38D2B3576ACDC8425108

Владелец: ФЕДЕРАЛЬНАЯ СЛУЖБА ГОСУДАРСТВЕННОЙ

РЕГИСТРАЦИИ, КАДАСТРА И КАРТОГРАФИИ

Действителен: с 27.06.2023 по 19.09.2024

полное наименование должности

инициалы, фамилия

## Земельный участок

вид объекта недвижимости

Лист № 67 раздела 3.1

Всего листов раздела 3.1: 115

Всего разделов: 8

Всего листов выписки: 329

06.02.2024г. № КУВИ-001/2024-38051998

Кадастровый номер:

43:03:000000:200

1	2	3	4	5	6	7	8
1518	38.1.29	38.1.30	56°33.7'	80.45	данные отсутствуют	данные отсутствуют	данные отсутствуют
1519	38.1.30	38.1.31	288°51.5'	53.36	данные отсутствуют	данные отсутствуют	данные отсутствуют
1520	38.1.31	38.1.1	341°18.9'	44.2	данные отсутствуют	данные отсутствуют	данные отсутствуют
1521	39.1.1	39.1.2	61°23.2'	57.95	данные отсутствуют	данные отсутствуют	данные отсутствуют
1522	39.1.2	39.1.3	35°27.9'	34.83	данные отсутствуют	данные отсутствуют	данные отсутствуют
1523	39.1.3	39.1.4	90°32.2'	12.8	данные отсутствуют	данные отсутствуют	данные отсутствуют
1524	39.1.4	39.1.5	195°15.7'	68.08	данные отсутствуют	данные отсутствуют	данные отсутствуют
1525	39.1.5	39.1.6	289°48.4'	10.03	данные отсутствуют	данные отсутствуют	данные отсутствуют
1526	39.1.6	39.1.1	276°20.4'	56.87	данные отсутствуют	данные отсутствуют	данные отсутствуют
1527	40.1.1	40.1.2	123°35.8'	20.2	данные отсутствуют	данные отсутствуют	данные отсутствуют
1528	40.1.2	40.1.3	218°25.8'	14.03	данные отсутствуют	данные отсутствуют	данные отсутствуют
1529	40.1.3	40.1.4	250°31.9'	102.22	данные отсутствуют	данные отсутствуют	данные отсутствуют
1530	40.1.4	40.1.5	196°58.3'	24.26	данные отсутствуют	данные отсутствуют	данные отсутствуют
1531	40.1.5	40.1.6	88°41.0'	36.14	данные отсутствуют	данные отсутствуют	данные отсутствуют
1532	40.1.6	40.1.7	66°23.2'	122.2	данные отсутствуют	данные отсутствуют	данные отсутствуют
1533	40.1.7	40.1.8	138°43.6'	42.32	данные отсутствуют	данные отсутствуют	данные отсутствуют
1534	40.1.8	40.1.9	63°50.8'	243.78	данные отсутствуют	данные отсутствуют	данные отсутствуют
1535	40.1.9	40.1.10	103°38.3'	44.28	данные отсутствуют	данные отсутствуют	данные отсутствуют
1536	40.1.10	40.1.11	70°9.0'	37.4	данные отсутствуют	данные отсутствуют	данные отсутствуют
1537	40.1.11	40.1.12	117°44.0'	45.21	данные отсутствуют	данные отсутствуют	данные отсутствуют
1538	40.1.12	40.1.13	167°42.4'	128.21	данные отсутствуют	данные отсутствуют	данные отсутствуют
1539	40.1.13	40.1.14	147°21.4'	11.99	данные отсутствуют	данные отсутствуют	данные отсутствуют
1540	40.1.14	40.1.15	199°51.4'	48.34	данные отсутствуют	данные отсутствуют	данные отсутствуют
1541	40.1.15	40.1.16	173°30.8'	126.23	данные отсутствуют	данные отсутствуют	данные отсутствуют
1542	40.1.16	40.1.17	224°9.3'	88.69	данные отсутствуют	данные отсутствуют	данные отсутствуют
1543	40.1.17	40.1.18	209°36.1'	80.37	данные отсутствуют	данные отсутствуют	данные отсутствуют
1544	40.1.18	40.1.19	275°52.3'	63.06	данные отсутствуют	данные отсутствуют	данные отсутствуют
1545	40.1.19	40.1.20	337°9.2'	100.45	данные отсутствуют	данные отсутствуют	данные отсутствуют
1546	40.1.20	40.1.21	354°14.5'	63.2	данные отсутствуют	данные отсутствуют	данные отсутствуют



ДОКУМЕНТ ПОДПИСАН  
ЭЛЕКТРОННОЙ ПОДПИСЬЮ

Сертификат: 00BV056B7401CB38D2B3576ACDC8425108

Владелец: ФЕДЕРАЛЬНАЯ СЛУЖБА ГОСУДАРСТВЕННОЙ

РЕГИСТРАЦИИ, КАДАСТРА И КАРТОГРАФИИ

Действителен: с 27.06.2023 по 19.09.2024

полное наименование должности

инициалы, фамилия

Земельный участок  
вид объекта недвижимости

Лист № 68 раздела 3.1

Всего листов раздела 3.1: 115

Всего разделов: 8

Всего листов выписки: 329

06.02.2024г. № КУВИ-001/2024-38051998

Кадастровый номер:

43:03:000000:200

1	2	3	4	5	6	7	8
1547	40.1.21	40.1.22	307°13.2'	17.03	данные отсутствуют	данные отсутствуют	данные отсутствуют
1548	40.1.22	40.1.23	247°9.1'	74.53	данные отсутствуют	данные отсутствуют	данные отсутствуют
1549	40.1.23	40.1.24	245°8.8'	53.73	данные отсутствуют	данные отсутствуют	данные отсутствуют
1550	40.1.24	40.1.25	214°23.1'	131.58	данные отсутствуют	данные отсутствуют	данные отсутствуют
1551	40.1.25	40.1.26	254°46.4'	96.9	данные отсутствуют	данные отсутствуют	данные отсутствуют
1552	40.1.26	40.1.27	330°19.9'	39.39	данные отсутствуют	данные отсутствуют	данные отсутствуют
1553	40.1.27	40.1.28	189°52.7'	40.68	данные отсутствуют	данные отсутствуют	данные отсутствуют
1554	40.1.28	40.1.29	273°32.3'	32.4	данные отсутствуют	данные отсутствуют	данные отсутствуют
1555	40.1.29	40.1.30	347°45.2'	269.44	данные отсутствуют	данные отсутствуют	данные отсутствуют
1556	40.1.30	40.1.31	69°56.2'	43.37	данные отсутствуют	данные отсутствуют	данные отсутствуют
1557	40.1.31	40.1.32	4°25.0'	50.65	данные отсутствуют	данные отсутствуют	данные отсутствуют
1558	40.1.32	40.1.33	282°58.3'	45.71	данные отсутствуют	данные отсутствуют	данные отсутствуют
1559	40.1.33	40.1.34	246°38.0'	99.62	данные отсутствуют	данные отсутствуют	данные отсутствуют
1560	40.1.34	40.1.35	299°7.3'	18.56	данные отсутствуют	данные отсутствуют	данные отсутствуют
1561	40.1.35	40.1.36	215°47.5'	37.21	данные отсутствуют	данные отсутствуют	данные отсутствуют
1562	40.1.36	40.1.37	252°13.9'	106.27	данные отсутствуют	данные отсутствуют	данные отсутствуют
1563	40.1.37	40.1.38	19°3.5'	33.1	данные отсутствуют	данные отсутствуют	данные отсутствуют
1564	40.1.38	40.1.39	92°5.0'	34.67	данные отсутствуют	данные отсутствуют	данные отсутствуют
1565	40.1.39	40.1.40	68°8.5'	18.59	данные отсутствуют	данные отсутствуют	данные отсутствуют
1566	40.1.40	40.1.41	47°46.7'	54.26	данные отсутствуют	данные отсутствуют	данные отсутствуют
1567	40.1.41	40.1.42	66°40.6'	14.4	данные отсутствуют	данные отсутствуют	данные отсутствуют
1568	40.1.42	40.1.43	84°23.8'	29.19	данные отсутствуют	данные отсутствуют	данные отсутствуют
1569	40.1.43	40.1.44	54°39.7'	20.64	данные отсутствуют	данные отсутствуют	данные отсутствуют
1570	40.1.44	40.1.45	34°20.3'	20.56	данные отсутствуют	данные отсутствуют	данные отсутствуют
1571	40.1.45	40.1.46	57°30.5'	12.86	данные отсутствуют	данные отсутствуют	данные отсутствуют
1572	40.1.46	40.1.47	160°53.6'	19.16	данные отсутствуют	данные отсутствуют	данные отсутствуют
1573	40.1.47	40.1.48	76°18.6'	48.17	данные отсутствуют	данные отсутствуют	данные отсутствуют
1574	40.1.48	40.1.49	62°21.1'	42.77	данные отсутствуют	данные отсутствуют	данные отсутствуют
1575	40.1.49	40.1.50	93°3.3'	15.01	данные отсутствуют	данные отсутствуют	данные отсутствуют



ДОКУМЕНТ ПОДПИСАН  
ЭЛЕКТРОННОЙ ПОДПИСЬЮ

Сертификат: 00BV056B7401CB38D2B3576ACDC8425108

Владелец: ФЕДЕРАЛЬНАЯ СЛУЖБА ГОСУДАРСТВЕННОЙ

РЕГИСТРАЦИИ, КАДАСТРА И КАРТОГРАФИИ

Действителен: с 27.06.2023 по 19.09.2024

полное наименование должности

инициалы, фамилия



Земельный участок  
вид объекта недвижимости

Лист № 69 раздела 3.1

Всего листов раздела 3.1: 115

Всего разделов: 8

Всего листов выписки: 329

06.02.2024г. № КУВИ-001/2024-38051998

Кадастровый номер:

43:03:000000:200

1	2	3	4	5	6	7	8
1576	40.1.50	40.1.51	70°15.6'	18.74	данные отсутствуют	данные отсутствуют	данные отсутствуют
1577	40.1.51	40.1.52	45°3.0'	16.24	данные отсутствуют	данные отсутствуют	данные отсутствуют
1578	40.1.52	40.1.53	73°6.1'	60	данные отсутствуют	данные отсутствуют	данные отсутствуют
1579	40.1.53	40.1.1	57°1.1'	34.06	данные отсутствуют	данные отсутствуют	данные отсутствуют
1580	40.2.54	40.2.55	199°23.4'	53.49	данные отсутствуют	данные отсутствуют	данные отсутствуют
1581	40.2.55	40.2.56	144°48.6'	29.88	данные отсутствуют	данные отсутствуют	данные отсутствуют
1582	40.2.56	40.2.57	83°9.2'	15.85	данные отсутствуют	данные отсутствуют	данные отсутствуют
1583	40.2.57	40.2.58	23°1.4'	19.76	данные отсутствуют	данные отсутствуют	данные отсутствуют
1584	40.2.58	40.2.59	347°4.4'	54	данные отсутствуют	данные отсутствуют	данные отсутствуют
1585	40.2.59	40.2.54	281°18.6'	11.06	данные отсутствуют	данные отсутствуют	данные отсутствуют
1586	41.1.1	41.1.2	118°39.8'	69.38	данные отсутствуют	данные отсутствуют	данные отсутствуют
1587	41.1.2	41.1.3	194°15.8'	37.42	данные отсутствуют	данные отсутствуют	данные отсутствуют
1588	41.1.3	41.1.4	211°58.4'	113.97	данные отсутствуют	данные отсутствуют	данные отсутствуют
1589	41.1.4	41.1.5	191°50.6'	117.03	данные отсутствуют	данные отсутствуют	данные отсутствуют
1590	41.1.5	41.1.6	205°34.6'	159.76	данные отсутствуют	данные отсутствуют	данные отсутствуют
1591	41.1.6	41.1.7	260°40.5'	83.63	данные отсутствуют	данные отсутствуют	данные отсутствуют
1592	41.1.7	41.1.8	214°9.8'	41.67	данные отсутствуют	данные отсутствуют	данные отсутствуют
1593	41.1.8	41.1.9	294°32.8'	34.78	данные отсутствуют	данные отсутствуют	данные отсутствуют
1594	41.1.9	41.1.10	27°16.0'	45.34	данные отсутствуют	43:03:000000:464(3)	адрес отсутствует
1595	41.1.10	41.1.11	27°42.1'	51.15	данные отсутствуют	43:03:000000:464(3)	адрес отсутствует
1596	41.1.11	41.1.12	27°7.7'	203.07	данные отсутствуют	43:03:000000:464(3)	адрес отсутствует
1597	41.1.12	41.1.13	28°2.5'	51.52	данные отсутствуют	43:03:000000:464(3)	адрес отсутствует
1598	41.1.13	41.1.14	27°59.1'	86.29	данные отсутствуют	43:03:000000:464(3)	адрес отсутствует
1599	41.1.14	41.1.1	27°56.8'	79.76	данные отсутствуют	43:03:000000:464(3)	адрес отсутствует
1600	42.1.1	42.1.2	117°53.8'	71.07	данные отсутствуют	данные отсутствуют	данные отсутствуют
1601	42.1.2	42.1.3	206°22.2'	86.59	данные отсутствуют	данные отсутствуют	данные отсутствуют
1602	42.1.3	42.1.1	347°36.5'	113.47	данные отсутствуют	данные отсутствуют	данные отсутствуют
1603	43.1.1	43.1.2	195°13.9'	275.27	данные отсутствуют	43:03:000000:201(3)	данные отсутствуют
1604	43.1.2	43.1.3	307°27.7'	23.28	данные отсутствуют	данные отсутствуют	данные отсутствуют



ДОКУМЕНТ ПОДПИСАН  
ЭЛЕКТРОННОЙ ПОДПИСЬЮ

Сертификат: 00BV056B7401CB38D2B3576ACDC8425108

Владелец: ФЕДЕРАЛЬНАЯ СЛУЖБА ГОСУДАРСТВЕННОЙ

РЕГИСТРАЦИИ, КАДАСТРА И КАРТОГРАФИИ

Действителен: с 27.06.2023 по 19.09.2024

полное наименование должности

инициалы, фамилия

## Земельный участок

вид объекта недвижимости

Лист № 70 раздела 3.1

Всего листов раздела 3.1: 115

Всего разделов: 8

Всего листов выписки: 329

06.02.2024г. № КУВИ-001/2024-38051998

Кадастровый номер:

43:03:000000:200

1	2	3	4	5	6	7	8
1605	43.1.3	43.1.4	197°57.1'	23.95	данные отсутствуют	данные отсутствуют	данные отсутствуют
1606	43.1.4	43.1.5	349°50.5'	108.23	данные отсутствуют	данные отсутствуют	данные отсутствуют
1607	43.1.5	43.1.6	79°40.8'	20.65	данные отсутствуют	данные отсутствуют	данные отсутствуют
1608	43.1.6	43.1.7	39°34.0'	18.37	данные отсутствуют	данные отсутствуют	данные отсутствуют
1609	43.1.7	43.1.8	335°13.0'	26.46	данные отсутствуют	данные отсутствуют	данные отсутствуют
1610	43.1.8	43.1.9	278°40.9'	44.85	данные отсутствуют	данные отсутствуют	данные отсутствуют
1611	43.1.9	43.1.10	43°11.9'	41.39	данные отсутствуют	данные отсутствуют	данные отсутствуют
1612	43.1.10	43.1.11	0°0.0'	78.21	данные отсутствуют	данные отсутствуют	данные отсутствуют
1613	43.1.11	43.1.12	334°3.4'	50.68	данные отсутствуют	данные отсутствуют	данные отсутствуют
1614	43.1.12	43.1.13	31°33.8'	26.84	данные отсутствуют	данные отсутствуют	данные отсутствуют
1615	43.1.13	43.1.14	106°0.3'	7.91	данные отсутствуют	данные отсутствуют	данные отсутствуют
1616	43.1.14	43.1.15	181°7.1'	13.82	данные отсутствуют	данные отсутствуют	данные отсутствуют
1617	43.1.15	43.1.16	116°38.3'	17.6	данные отсутствуют	данные отсутствуют	данные отсутствуют
1618	43.1.16	43.1.17	77°35.9'	34.18	данные отсутствуют	данные отсутствуют	данные отсутствуют
1619	43.1.17	43.1.18	140°17.0'	10.6	данные отсутствуют	данные отсутствуют	данные отсутствуют
1620	43.1.18	43.1.19	212°5.0'	18.88	данные отсутствуют	данные отсутствуют	данные отсутствуют
1621	43.1.19	43.1.20	91°18.4'	35.55	данные отсутствуют	данные отсутствуют	данные отсутствуют
1622	43.1.20	43.1.1	117°7.9'	35.68	данные отсутствуют	данные отсутствуют	данные отсутствуют
1623	44.1.1	44.1.2	120°9.9'	80.98	данные отсутствуют	данные отсутствуют	данные отсутствуют
1624	44.1.2	44.1.3	71°35.0'	49.76	данные отсутствуют	данные отсутствуют	данные отсутствуют
1625	44.1.3	44.1.4	133°51.8'	40.67	данные отсутствуют	данные отсутствуют	данные отсутствуют
1626	44.1.4	44.1.5	229°13.9'	47.15	данные отсутствуют	данные отсутствуют	данные отсутствуют
1627	44.1.5	44.1.6	350°31.9'	29.97	данные отсутствуют	данные отсутствуют	данные отсутствуют
1628	44.1.6	44.1.7	217°24.9'	39.53	данные отсутствуют	данные отсутствуют	данные отсутствуют
1629	44.1.7	44.1.8	304°20.1'	30.57	данные отсутствуют	данные отсутствуют	данные отсутствуют
1630	44.1.8	44.1.9	214°11.1'	39.46	данные отсутствуют	данные отсутствуют	данные отсутствуют
1631	44.1.9	44.1.10	301°18.8'	16.59	данные отсутствуют	данные отсутствуют	данные отсутствуют
1632	44.1.10	44.1.11	19°53.9'	37.99	данные отсутствуют	данные отсутствуют	данные отсутствуют
1633	44.1.11	44.1.12	323°31.9'	70.44	данные отсутствуют	данные отсутствуют	данные отсутствуют



ДОКУМЕНТ ПОДПИСАН  
ЭЛЕКТРОННОЙ ПОДПИСЬЮ

Сертификат: 00BV056B7401CB38D2B3576ACDC8425108

Владелец: ФЕДЕРАЛЬНАЯ СЛУЖБА ГОСУДАРСТВЕННОЙ

РЕГИСТРАЦИИ, КАДАСТРА И КАРТОГРАФИИ

Действителен: с 27.06.2023 по 19.09.2024

полное наименование должности

инициалы, фамилия

## Земельный участок

вид объекта недвижимости

Лист № 71 раздела 3.1

Всего листов раздела 3.1: 115

Всего разделов: 8

Всего листов выписки: 329

06.02.2024г. № КУВИ-001/2024-38051998

Кадастровый номер:

43:03:000000:200

1	2	3	4	5	6	7	8
1634	44.1.12	44.1.1	88°44.4'	8.64	данные отсутствуют	данные отсутствуют	данные отсутствуют
1635	45.1.1	45.1.2	68°50.3'	20.47	данные отсутствуют	данные отсутствуют	данные отсутствуют
1636	45.1.2	45.1.3	45°0.0'	24.38	данные отсутствуют	данные отсутствуют	данные отсутствуют
1637	45.1.3	45.1.4	128°39.1'	11.83	данные отсутствуют	данные отсутствуют	данные отсутствуют
1638	45.1.4	45.1.5	69°11.6'	32.94	данные отсутствуют	данные отсутствуют	данные отсутствуют
1639	45.1.5	45.1.6	128°1.1'	42.99	данные отсутствуют	данные отсутствуют	данные отсутствуют
1640	45.1.6	45.1.7	54°9.9'	27.35	данные отсутствуют	данные отсутствуют	данные отсутствуют
1641	45.1.7	45.1.8	111°36.6'	35.11	данные отсутствуют	данные отсутствуют	данные отсутствуют
1642	45.1.8	45.1.9	189°27.7'	52.44	данные отсутствуют	данные отсутствуют	данные отсутствуют
1643	45.1.9	45.1.10	99°43.0'	21.86	данные отсутствуют	данные отсутствуют	данные отсутствуют
1644	45.1.10	45.1.11	12°7.0'	22.3	данные отсутствуют	данные отсутствуют	данные отсутствуют
1645	45.1.11	45.1.12	147°6.5'	80.97	данные отсутствуют	данные отсутствуют	данные отсутствуют
1646	45.1.12	45.1.13	248°28.4'	25.15	данные отсутствуют	данные отсутствуют	данные отсутствуют
1647	45.1.13	45.1.14	323°7.6'	27.71	данные отсутствуют	данные отсутствуют	данные отсутствуют
1648	45.1.14	45.1.15	250°38.1'	24.16	данные отсутствуют	данные отсутствуют	данные отсутствуют
1649	45.1.15	45.1.16	302°21.2'	21.86	данные отсутствуют	данные отсутствуют	данные отсутствуют
1650	45.1.16	45.1.17	201°2.5'	25.74	данные отсутствуют	данные отсутствуют	данные отсутствуют
1651	45.1.17	45.1.18	149°19.3'	19.32	данные отсутствуют	данные отсутствуют	данные отсутствуют
1652	45.1.18	45.1.19	74°45.4'	35.11	данные отсутствуют	данные отсутствуют	данные отсутствуют
1653	45.1.19	45.1.20	124°56.2'	54.83	данные отсутствуют	данные отсутствуют	данные отсутствуют
1654	45.1.20	45.1.21	184°0.5'	35.19	данные отсутствуют	данные отсутствуют	данные отсутствуют
1655	45.1.21	45.1.22	322°57.4'	18.49	данные отсутствуют	данные отсутствуют	данные отсутствуют
1656	45.1.22	45.1.23	280°45.4'	16.02	данные отсутствуют	данные отсутствуют	данные отсутствуют
1657	45.1.23	45.1.24	313°16.4'	31.67	данные отсутствуют	данные отсутствуют	данные отсутствуют
1658	45.1.24	45.1.25	224°17.8'	31.09	данные отсутствуют	данные отсутствуют	данные отсутствуют
1659	45.1.25	45.1.26	141°6.4'	19.88	данные отсутствуют	данные отсутствуют	данные отсутствуют
1660	45.1.26	45.1.27	244°18.3'	40.04	данные отсутствуют	данные отсутствуют	данные отсутствуют
1661	45.1.27	45.1.28	297°31.8'	64.56	данные отсутствуют	данные отсутствуют	данные отсутствуют
1662	45.1.28	45.1.29	10°10.9'	10.75	данные отсутствуют	данные отсутствуют	данные отсутствуют



ДОКУМЕНТ ПОДПИСАН  
ЭЛЕКТРОННОЙ ПОДПИСЬЮ

Сертификат: 00BV056B7401CB38D2B3576ACDC8425108

Владелец: ФЕДЕРАЛЬНАЯ СЛУЖБА ГОСУДАРСТВЕННОЙ

РЕГИСТРАЦИИ, КАДАСТРА И КАРТОГРАФИИ

Действителен: с 27.06.2023 по 19.09.2024

полное наименование должности

инициалы, фамилия

## Земельный участок

вид объекта недвижимости

Лист № 72 раздела 3.1

Всего листов раздела 3.1: 115

Всего разделов: 8

Всего листов выписки: 329

06.02.2024г. № КУВИ-001/2024-38051998

Кадастровый номер:

43:03:000000:200

1	2	3	4	5	6	7	8
1663	45.1.29	45.1.30	102°58.7'	25.34	данные отсутствуют	данные отсутствуют	данные отсутствуют
1664	45.1.30	45.1.31	341°33.0'	12.01	данные отсутствуют	данные отсутствуют	данные отсутствуют
1665	45.1.31	45.1.32	312°31.3'	26.5	данные отсутствуют	данные отсутствуют	данные отсутствуют
1666	45.1.32	45.1.33	352°10.7'	12.05	данные отсутствуют	данные отсутствуют	данные отсутствуют
1667	45.1.33	45.1.34	87°8.9'	37	данные отсутствуют	данные отсутствуют	данные отсутствуют
1668	45.1.34	45.1.35	33°41.4'	26.65	данные отсутствуют	данные отсутствуют	данные отсутствуют
1669	45.1.35	45.1.36	251°15.4'	36.41	данные отсутствуют	данные отсутствуют	данные отсутствуют
1670	45.1.36	45.1.37	305°20.6'	41.52	данные отсутствуют	данные отсутствуют	данные отсутствуют
1671	45.1.37	45.1.38	31°42.1'	49.21	данные отсутствуют	данные отсутствуют	данные отсутствуют
1672	45.1.38	45.1.39	307°18.1'	48.78	данные отсутствуют	данные отсутствуют	данные отсутствуют
1673	45.1.39	45.1.40	158°2.9'	44.49	данные отсутствуют	данные отсутствуют	данные отсутствуют
1674	45.1.40	45.1.41	292°15.8'	29.27	данные отсутствуют	данные отсутствуют	данные отсутствуют
1675	45.1.41	45.1.42	212°29.3'	24.09	данные отсутствуют	данные отсутствуют	данные отсутствуют
1676	45.1.42	45.1.43	298°31.3'	32.23	данные отсутствуют	данные отсутствуют	данные отсутствуют
1677	45.1.43	45.1.44	20°43.1'	24.37	данные отсутствуют	данные отсутствуют	данные отсутствуют
1678	45.1.44	45.1.1	3°16.0'	21.59	данные отсутствуют	данные отсутствуют	данные отсутствуют
1679	46.1.1	46.1.2	47°13.9'	23.8	данные отсутствуют	данные отсутствуют	данные отсутствуют
1680	46.1.2	46.1.3	134°13.7'	38.38	данные отсутствуют	данные отсутствуют	данные отсутствуют
1681	46.1.3	46.1.4	64°12.3'	19.97	данные отсутствуют	данные отсутствуют	данные отсутствуют
1682	46.1.4	46.1.5	126°25.4'	47.75	данные отсутствуют	данные отсутствуют	данные отсутствуют
1683	46.1.5	46.1.6	141°9.6'	53.64	данные отсутствуют	данные отсутствуют	данные отсутствуют
1684	46.1.6	46.1.7	121°30.3'	215.44	данные отсутствуют	данные отсутствуют	данные отсутствуют
1685	46.1.7	46.1.8	123°45.7'	87.76	данные отсутствуют	данные отсутствуют	данные отсутствуют
1686	46.1.8	46.1.9	117°7.9'	110.71	данные отсутствуют	данные отсутствуют	данные отсутствуют
1687	46.1.9	46.1.10	178°45.5'	61.37	данные отсутствуют	данные отсутствуют	данные отсутствуют
1688	46.1.10	46.1.11	143°24.4'	23.65	данные отсутствуют	данные отсутствуют	данные отсутствуют
1689	46.1.11	46.1.12	116°12.5'	154.84	данные отсутствуют	данные отсутствуют	данные отсутствуют
1690	46.1.12	46.1.13	127°30.7'	48.56	данные отсутствуют	данные отсутствуют	данные отсутствуют
1691	46.1.13	46.1.14	154°39.5'	73.55	данные отсутствуют	данные отсутствуют	данные отсутствуют



ДОКУМЕНТ ПОДПИСАН  
ЭЛЕКТРОННОЙ ПОДПИСЬЮ

Сертификат: 00BV056B7401CB38D2B3576ACDC8425108

Владелец: ФЕДЕРАЛЬНАЯ СЛУЖБА ГОСУДАРСТВЕННОЙ

РЕГИСТРАЦИИ, КАДАСТРА И КАРТОГРАФИИ

Действителен: с 27.06.2023 по 19.09.2024

полное наименование должности

инициалы, фамилия

## Земельный участок

вид объекта недвижимости

Лист № 73 раздела 3.1

Всего листов раздела 3.1: 115

Всего разделов: 8

Всего листов выписки: 329

06.02.2024г. № КУВИ-001/2024-38051998

Кадастровый номер:

43:03:000000:200

1	2	3	4	5	6	7	8
1692	46.1.14	46.1.15	171°36.4'	23.98	данные отсутствуют	данные отсутствуют	данные отсутствуют
1693	46.1.15	46.1.16	162°28.3'	36.82	данные отсутствуют	данные отсутствуют	данные отсутствуют
1694	46.1.16	46.1.17	178°15.3'	15.11	данные отсутствуют	данные отсутствуют	данные отсутствуют
1695	46.1.17	46.1.18	298°39.2'	134.95	данные отсутствуют	данные отсутствуют	данные отсутствуют
1696	46.1.18	46.1.19	254°13.2'	179.6	данные отсутствуют	данные отсутствуют	данные отсутствуют
1697	46.1.19	46.1.20	195°45.7'	69.91	данные отсутствуют	данные отсутствуют	данные отсутствуют
1698	46.1.20	46.1.21	141°4.4'	27.2	данные отсутствуют	данные отсутствуют	данные отсутствуют
1699	46.1.21	46.1.22	125°20.1'	61.36	данные отсутствуют	данные отсутствуют	данные отсутствуют
1700	46.1.22	46.1.23	208°20.6'	62.26	данные отсутствуют	данные отсутствуют	данные отсутствуют
1701	46.1.23	46.1.24	301°6.5'	281.87	данные отсутствуют	данные отсутствуют	данные отсутствуют
1702	46.1.24	46.1.25	27°8.2'	133.83	данные отсутствуют	данные отсутствуют	данные отсутствуют
1703	46.1.25	46.1.26	356°5.1'	43.79	данные отсутствуют	данные отсутствуют	данные отсутствуют
1704	46.1.26	46.1.27	23°19.1'	68.54	данные отсутствуют	данные отсутствуют	данные отсутствуют
1705	46.1.27	46.1.28	30°58.4'	75.94	данные отсутствуют	данные отсутствуют	данные отсутствуют
1706	46.1.28	46.1.29	359°28.2'	58.34	данные отсутствуют	данные отсутствуют	данные отсутствуют
1707	46.1.29	46.1.30	302°1.7'	129.94	данные отсутствуют	данные отсутствуют	данные отсутствуют
1708	46.1.30	46.1.31	289°18.0'	62.39	данные отсутствуют	данные отсутствуют	данные отсутствуют
1709	46.1.31	46.1.32	299°47.6'	150.08	данные отсутствуют	данные отсутствуют	данные отсутствуют
1710	46.1.32	46.1.33	357°26.0'	41.3	данные отсутствуют	данные отсутствуют	данные отсутствуют
1711	46.1.33	46.1.1	329°40.7'	75.63	данные отсутствуют	данные отсутствуют	данные отсутствуют
1712	46.2.34	46.2.35	256°54.5'	15.59	данные отсутствуют	данные отсутствуют	данные отсутствуют
1713	46.2.35	46.2.36	208°21.2'	151.97	данные отсутствуют	данные отсутствуют	данные отсутствуют
1714	46.2.36	46.2.37	142°8.2'	37.11	данные отсутствуют	данные отсутствуют	данные отсутствуют
1715	46.2.37	46.2.38	92°26.2'	89.88	данные отсутствуют	данные отсутствуют	данные отсутствуют
1716	46.2.38	46.2.39	74°31.5'	141.33	данные отсутствуют	данные отсутствуют	данные отсутствуют
1717	46.2.39	46.2.40	54°30.4'	24.32	данные отсутствуют	данные отсутствуют	данные отсутствуют
1718	46.2.40	46.2.41	334°31.0'	25.84	данные отсутствуют	данные отсутствуют	данные отсутствуют
1719	46.2.41	46.2.42	295°25.9'	134.59	данные отсутствуют	данные отсутствуют	данные отсутствуют
1720	46.2.42	46.2.34	307°37.1'	61.32	данные отсутствуют	данные отсутствуют	данные отсутствуют



ДОКУМЕНТ ПОДПИСАН  
ЭЛЕКТРОННОЙ ПОДПИСЬЮ

Сертификат: 00BV056B7401CB38D2B3576ACDC8425108

Владелец: ФЕДЕРАЛЬНАЯ СЛУЖБА ГОСУДАРСТВЕННОЙ

РЕГИСТРАЦИИ, КАДАСТРА И КАРТОГРАФИИ

Действителен: с 27.06.2023 по 19.09.2024

полное наименование должности

инициалы, фамилия

Земельный участок  
вид объекта недвижимости

Лист № 74 раздела 3.1

Всего листов раздела 3.1: 115

Всего разделов: 8

Всего листов выписки: 329

06.02.2024г. № КУВИ-001/2024-38051998

Кадастровый номер:

43:03:000000:200

1	2	3	4	5	6	7	8
1721	47.1.1	47.1.2	149°29.6`	37.15	данные отсутствуют	данные отсутствуют	данные отсутствуют
1722	47.1.2	47.1.3	135°44.6`	118.19	данные отсутствуют	данные отсутствуют	данные отсутствуют
1723	47.1.3	47.1.4	180°0.0`	72.17	данные отсутствуют	данные отсутствуют	данные отсутствуют
1724	47.1.4	47.1.5	218°2.2`	58.56	данные отсутствуют	данные отсутствуют	данные отсутствуют
1725	47.1.5	47.1.6	163°30.7`	17.69	данные отсутствуют	данные отсутствуют	данные отсутствуют
1726	47.1.6	47.1.7	209°20.2`	41.54	данные отсутствуют	данные отсутствуют	данные отсутствуют
1727	47.1.7	47.1.8	287°49.3`	21.24	данные отсутствуют	данные отсутствуют	данные отсутствуют
1728	47.1.8	47.1.9	346°53.7`	16.72	данные отсутствуют	данные отсутствуют	данные отсутствуют
1729	47.1.9	47.1.10	25°56.0`	32.88	данные отсутствуют	данные отсутствуют	данные отсутствуют
1730	47.1.10	47.1.11	359°20.2`	24.15	данные отсутствуют	данные отсутствуют	данные отсутствуют
1731	47.1.11	47.1.12	121°42.2`	22.97	данные отсутствуют	данные отсутствуют	данные отсутствуют
1732	47.1.12	47.1.13	352°39.8`	25.45	данные отсутствуют	данные отсутствуют	данные отсутствуют
1733	47.1.13	47.1.14	19°11.4`	64.77	данные отсутствуют	данные отсутствуют	данные отсутствуют
1734	47.1.14	47.1.15	307°13.7`	22.64	данные отсутствуют	данные отсутствуют	данные отсутствуют
1735	47.1.15	47.1.16	326°9.1`	32.17	данные отсутствуют	данные отсутствуют	данные отсутствуют
1736	47.1.16	47.1.17	229°26.2`	18.56	данные отсутствуют	данные отсутствуют	данные отсутствуют
1737	47.1.17	47.1.18	339°25.4`	26.66	данные отсутствуют	данные отсутствуют	данные отсутствуют
1738	47.1.18	47.1.19	41°50.6`	15.66	данные отсутствуют	данные отсутствуют	данные отсутствуют
1739	47.1.19	47.1.20	348°59.8`	10.64	данные отсутствуют	данные отсутствуют	данные отсутствуют
1740	47.1.20	47.1.21	302°52.4`	23.36	данные отсутствуют	данные отсутствуют	данные отсутствуют
1741	47.1.21	47.1.22	323°51.7`	26.3	данные отсутствуют	данные отсутствуют	данные отсутствуют
1742	47.1.22	47.1.23	2°39.8`	20.22	данные отсутствуют	данные отсутствуют	данные отсутствуют
1743	47.1.23	47.1.1	44°26.3`	10.84	данные отсутствуют	данные отсутствуют	данные отсутствуют
1744	48.1.1	48.1.2	38°4.2`	19.87	данные отсутствуют	данные отсутствуют	данные отсутствуют
1745	48.1.2	48.1.3	66°55.1`	36.14	данные отсутствуют	данные отсутствуют	данные отсутствуют
1746	48.1.3	48.1.4	136°47.7`	55.77	данные отсутствуют	данные отсутствуют	данные отсутствуют
1747	48.1.4	48.1.5	172°35.5`	25.05	данные отсутствуют	данные отсутствуют	данные отсутствуют
1748	48.1.5	48.1.6	120°7.0`	26.21	данные отсутствуют	данные отсутствуют	данные отсутствуют
1749	48.1.6	48.1.7	89°12.2`	9.36	данные отсутствуют	данные отсутствуют	данные отсутствуют



ДОКУМЕНТ ПОДПИСАН  
ЭЛЕКТРОННОЙ ПОДПИСЬЮ

Сертификат: 00BV056B7401CB38D2B3576ACDC8425108

Владелец: ФЕДЕРАЛЬНАЯ СЛУЖБА ГОСУДАРСТВЕННОЙ

РЕГИСТРАЦИИ, КАДАСТРА И КАРТОГРАФИИ

Действителен: с 27.06.2023 по 19.09.2024

полное наименование должности

инициалы, фамилия

## Земельный участок

вид объекта недвижимости

Лист № 75 раздела 3.1

Всего листов раздела 3.1: 115

Всего разделов: 8

Всего листов выписки: 329

06.02.2024г. № КУВИ-001/2024-38051998

Кадастровый номер:

43:03:000000:200

1	2	3	4	5	6	7	8
1750	48.1.7	48.1.8	351°49.9'	10.56	данные отсутствуют	данные отсутствуют	данные отсутствуют
1751	48.1.8	48.1.9	311°38.2'	14.7	данные отсутствуют	данные отсутствуют	данные отсутствуют
1752	48.1.9	48.1.10	2°35.8'	20.3	данные отсутствуют	данные отсутствуют	данные отсутствуют
1753	48.1.10	48.1.11	83°39.4'	15.2	данные отсутствуют	данные отсутствуют	данные отсутствуют
1754	48.1.11	48.1.12	118°11.0'	39.13	данные отсутствуют	данные отсутствуют	данные отсутствуют
1755	48.1.12	48.1.13	79°49.4'	24.39	данные отсутствуют	данные отсутствуют	данные отсутствуют
1756	48.1.13	48.1.14	90°30.8'	22.33	данные отсутствуют	данные отсутствуют	данные отсутствуют
1757	48.1.14	48.1.15	112°15.7'	27.11	данные отсутствуют	данные отсутствуют	данные отсутствуют
1758	48.1.15	48.1.16	95°48.7'	110.04	данные отсутствуют	данные отсутствуют	данные отсутствуют
1759	48.1.16	48.1.17	196°27.4'	77.34	данные отсутствуют	данные отсутствуют	данные отсутствуют
1760	48.1.17	48.1.18	270°38.5'	9.82	данные отсутствуют	данные отсутствуют	данные отсутствуют
1761	48.1.18	48.1.19	331°14.5'	6.78	данные отсутствуют	данные отсутствуют	данные отсутствуют
1762	48.1.19	48.1.20	270°57.2'	19.21	данные отсутствуют	данные отсутствуют	данные отсутствуют
1763	48.1.20	48.1.21	216°41.1'	7.43	данные отсутствуют	данные отсутствуют	данные отсутствуют
1764	48.1.21	48.1.22	270°40.1'	14.56	данные отсутствуют	данные отсутствуют	данные отсутствуют
1765	48.1.22	48.1.23	4°39.5'	39.52	данные отсутствуют	данные отсутствуют	данные отсутствуют
1766	48.1.23	48.1.24	314°7.9'	31.75	данные отсутствуют	данные отсутствуют	данные отсутствуют
1767	48.1.24	48.1.25	263°20.8'	36.33	данные отсутствуют	данные отсутствуют	данные отсутствуют
1768	48.1.25	48.1.26	229°2.6'	17.45	данные отсутствуют	данные отсутствуют	данные отсутствуют
1769	48.1.26	48.1.27	200°20.0'	16.23	данные отсутствуют	данные отсутствуют	данные отсутствуют
1770	48.1.27	48.1.28	292°21.2'	173.28	данные отсутствуют	данные отсутствуют	данные отсутствуют
1771	48.1.28	48.1.1	302°54.3'	35.64	данные отсутствуют	данные отсутствуют	данные отсутствуют
1772	49.1.1	49.1.2	75°21.4'	56.01	данные отсутствуют	данные отсутствуют	данные отсутствуют
1773	49.1.2	49.1.3	132°50.8'	57.95	данные отсутствуют	данные отсутствуют	данные отсутствуют
1774	49.1.3	49.1.4	211°36.1'	18.8	данные отсутствуют	данные отсутствуют	данные отсутствуют
1775	49.1.4	49.1.1	295°25.0'	96.13	данные отсутствуют	данные отсутствуют	данные отсутствуют
1776	50.1.1	50.1.2	7°57.4'	62.28	данные отсутствуют	43:03:000000:201(5)	данные отсутствуют
1777	50.1.2	50.1.3	60°39.7'	33.82	данные отсутствуют	данные отсутствуют	данные отсутствуют
1778	50.1.3	50.1.4	187°15.1'	74.48	данные отсутствуют	данные отсутствуют	данные отсутствуют



ДОКУМЕНТ ПОДПИСАН  
ЭЛЕКТРОННОЙ ПОДПИСЬЮ

Сертификат: 00BV056B7401CB38D2B3576ACDC8425108

Владелец: ФЕДЕРАЛЬНАЯ СЛУЖБА ГОСУДАРСТВЕННОЙ

РЕГИСТРАЦИИ, КАДАСТРА И КАРТОГРАФИИ

Действителен: с 27.06.2023 по 19.09.2024

полное наименование должности

инициалы, фамилия

## Земельный участок

вид объекта недвижимости

Лист № 76 раздела 3.1

Всего листов раздела 3.1: 115

Всего разделов: 8

Всего листов выписки: 329

06.02.2024г. № КУВИ-001/2024-38051998

Кадастровый номер:

43:03:000000:200

1	2	3	4	5	6	7	8
1779	50.1.4	50.1.1	261°20.5'	29.03	данные отсутствуют	данные отсутствуют	данные отсутствуют
1780	51.1.1	51.1.2	79°49.9'	90.69	данные отсутствуют	данные отсутствуют	данные отсутствуют
1781	51.1.2	51.1.3	214°20.5'	33.18	данные отсутствуют	данные отсутствуют	данные отсутствуют
1782	51.1.3	51.1.4	190°29.1'	37.31	данные отсутствуют	данные отсутствуют	данные отсутствуют
1783	51.1.4	51.1.5	243°39.9'	11.16	данные отсутствуют	данные отсутствуют	данные отсутствуют
1784	51.1.5	51.1.6	301°23.5'	29.93	данные отсутствуют	данные отсутствуют	данные отсутствуют
1785	51.1.6	51.1.7	264°48.9'	38.95	данные отсутствуют	данные отсутствуют	данные отсутствуют
1786	51.1.7	51.1.8	324°2.9'	17.08	данные отсутствуют	данные отсутствуют	данные отсутствуют
1787	51.1.8	51.1.1	37°13.4'	34.07	данные отсутствуют	данные отсутствуют	данные отсутствуют
1788	52.1.1	52.1.2	100°36.5'	120.64	данные отсутствуют	данные отсутствуют	данные отсутствуют
1789	52.1.2	52.1.3	117°31.7'	67.83	данные отсутствуют	данные отсутствуют	данные отсутствуют
1790	52.1.3	52.1.4	207°7.4'	75.3	данные отсутствуют	данные отсутствуют	данные отсутствуют
1791	52.1.4	52.1.5	287°53.0'	20.06	данные отсутствуют	данные отсутствуют	данные отсутствуют
1792	52.1.5	52.1.6	267°5.8'	42.65	данные отсутствуют	данные отсутствуют	данные отсутствуют
1793	52.1.6	52.1.7	301°11.1'	138.26	данные отсутствуют	данные отсутствуют	данные отсутствуют
1794	52.1.7	52.1.1	38°19.9'	57.35	данные отсутствуют	данные отсутствуют	данные отсутствуют
1795	53.1.1	53.1.2	186°44.0'	89.29	данные отсутствуют	данные отсутствуют	данные отсутствуют
1796	53.1.2	53.1.3	278°8.0'	21.77	данные отсутствуют	данные отсутствуют	данные отсутствуют
1797	53.1.3	53.1.4	318°48.2'	32.73	данные отсутствуют	данные отсутствуют	данные отсутствуют
1798	53.1.4	53.1.1	41°18.8'	81.16	данные отсутствуют	данные отсутствуют	данные отсутствуют
1799	54.1.1	54.1.2	163°20.7'	38.8	данные отсутствуют	данные отсутствуют	данные отсутствуют
1800	54.1.2	54.1.3	186°44.2'	43.98	данные отсутствуют	данные отсутствуют	данные отсутствуют
1801	54.1.3	54.1.4	224°45.9'	25.89	данные отсутствуют	данные отсутствуют	данные отсутствуют
1802	54.1.4	54.1.5	352°52.6'	44.67	данные отсутствуют	данные отсутствуют	данные отсутствуют
1803	54.1.5	54.1.6	5°16.4'	33.4	данные отсутствуют	данные отсутствуют	данные отсутствуют
1804	54.1.6	54.1.7	322°21.6'	27.21	данные отсутствуют	данные отсутствуют	данные отсутствуют
1805	54.1.7	54.1.8	340°8.1'	23.57	данные отсутствуют	данные отсутствуют	данные отсутствуют
1806	54.1.8	54.1.1	119°17.1'	45.14	данные отсутствуют	данные отсутствуют	данные отсутствуют
1807	55.1.1	55.1.2	304°6.2'	26.9	данные отсутствуют	данные отсутствуют	данные отсутствуют



ДОКУМЕНТ ПОДПИСАН  
ЭЛЕКТРОННОЙ ПОДПИСЬЮ

Сертификат: 00BV056B7401CB38D2B3576ACDC8425108

Владелец: ФЕДЕРАЛЬНАЯ СЛУЖБА ГОСУДАРСТВЕННОЙ

РЕГИСТРАЦИИ, КАДАСТРА И КАРТОГРАФИИ

Действителен: с 27.06.2023 по 19.09.2024

полное наименование должности

инициалы, фамилия



## Земельный участок

вид объекта недвижимости

Лист № 77 раздела 3.1

Всего листов раздела 3.1: 115

Всего разделов: 8

Всего листов выписки: 329

06.02.2024г. № КУВИ-001/2024-38051998

Кадастровый номер:

43:03:000000:200

1	2	3	4	5	6	7	8
1808	55.1.2	55.1.3	351°15.4'	66.51	данные отсутствуют	данные отсутствуют	данные отсутствуют
1809	55.1.3	55.1.4	185°12.0'	49.21	данные отсутствуют	данные отсутствуют	данные отсутствуют
1810	55.1.4	55.1.5	183°49.4'	82.34	данные отсутствуют	данные отсутствуют	данные отсутствуют
1811	55.1.5	55.1.6	240°30.8'	15.62	данные отсутствуют	данные отсутствуют	данные отсутствуют
1812	55.1.6	55.1.7	179°48.6'	60.4	данные отсутствуют	данные отсутствуют	данные отсутствуют
1813	55.1.7	55.1.8	213°39.2'	66.46	данные отсутствуют	43:03:000000:201(6)	данные отсутствуют
1814	55.1.8	55.1.9	304°43.6'	51.35	данные отсутствуют	данные отсутствуют	данные отсутствуют
1815	55.1.9	55.1.10	290°27.4'	165.46	данные отсутствуют	данные отсутствуют	данные отсутствуют
1816	55.1.10	55.1.11	200°15.2'	17.94	данные отсутствуют	данные отсутствуют	данные отсутствуют
1817	55.1.11	55.1.12	113°51.7'	96.8	данные отсутствуют	данные отсутствуют	данные отсутствуют
1818	55.1.12	55.1.13	173°21.1'	55.8	данные отсутствуют	данные отсутствуют	данные отсутствуют
1819	55.1.13	55.1.14	121°46.1'	99.72	данные отсутствуют	данные отсутствуют	данные отсутствуют
1820	55.1.14	55.1.15	116°7.1'	30.39	данные отсутствуют	данные отсутствуют	данные отсутствуют
1821	55.1.15	55.1.16	210°35.0'	557.13	данные отсутствуют	43:03:000000:201(6)	данные отсутствуют
1822	55.1.16	55.1.17	245°43.4'	71.78	данные отсутствуют	данные отсутствуют	данные отсутствуют
1823	55.1.17	55.1.18	354°40.5'	78.45	данные отсутствуют	данные отсутствуют	данные отсутствуют
1824	55.1.18	55.1.19	265°30.3'	57.04	данные отсутствуют	данные отсутствуют	данные отсутствуют
1825	55.1.19	55.1.20	215°24.2'	47.85	данные отсутствуют	данные отсутствуют	данные отсутствуют
1826	55.1.20	55.1.21	214°52.4'	38.41	данные отсутствуют	данные отсутствуют	данные отсутствуют
1827	55.1.21	55.1.22	346°52.1'	131.48	данные отсутствуют	данные отсутствуют	данные отсутствуют
1828	55.1.22	55.1.23	10°15.0'	92.62	данные отсутствуют	данные отсутствуют	данные отсутствуют
1829	55.1.23	55.1.24	332°30.6'	33.25	данные отсутствуют	данные отсутствуют	данные отсутствуют
1830	55.1.24	55.1.25	4°47.8'	36.83	данные отсутствуют	данные отсутствуют	данные отсутствуют
1831	55.1.25	55.1.26	80°49.0'	41.8	данные отсутствуют	данные отсутствуют	данные отсутствуют
1832	55.1.26	55.1.27	16°36.6'	37.54	данные отсутствуют	данные отсутствуют	данные отсутствуют
1833	55.1.27	55.1.28	290°2.5'	26.06	данные отсутствуют	данные отсутствуют	данные отсутствуют
1834	55.1.28	55.1.29	8°24.4'	88.45	данные отсутствуют	данные отсутствуют	данные отсутствуют
1835	55.1.29	55.1.30	337°17.0'	50.63	данные отсутствуют	данные отсутствуют	данные отсутствуют
1836	55.1.30	55.1.31	20°7.7'	64.71	данные отсутствуют	данные отсутствуют	данные отсутствуют



ДОКУМЕНТ ПОДПИСАН  
ЭЛЕКТРОННОЙ ПОДПИСЬЮ

Сертификат: 00BV056B7401CB38D2B3576ACDC8425108

Владелец: ФЕДЕРАЛЬНАЯ СЛУЖБА ГОСУДАРСТВЕННОЙ

РЕГИСТРАЦИИ, КАДАСТРА И КАРТОГРАФИИ

Действителен: с 27.06.2023 по 19.09.2024

полное наименование должности

инициалы, фамилия

## Земельный участок

вид объекта недвижимости

Лист № 78 раздела 3.1

Всего листов раздела 3.1: 115

Всего разделов: 8

Всего листов выписки: 329

06.02.2024г. № КУВИ-001/2024-38051998

Кадастровый номер:

43:03:000000:200

1	2	3	4	5	6	7	8
1837	55.1.31	55.1.32	67°34.4'	57.01	данные отсутствуют	данные отсутствуют	данные отсутствуют
1838	55.1.32	55.1.33	294°13.9'	100.17	данные отсутствуют	данные отсутствуют	данные отсутствуют
1839	55.1.33	55.1.34	358°48.0'	83.56	данные отсутствуют	данные отсутствуют	данные отсутствуют
1840	55.1.34	55.1.35	7°17.8'	19.05	данные отсутствуют	данные отсутствуют	данные отсутствуют
1841	55.1.35	55.1.36	83°19.0'	21.91	данные отсутствуют	данные отсутствуют	данные отсутствуют
1842	55.1.36	55.1.37	59°11.5'	28.58	данные отсутствуют	данные отсутствуют	данные отсутствуют
1843	55.1.37	55.1.38	18°21.4'	34.45	данные отсутствуют	данные отсутствуют	данные отсутствуют
1844	55.1.38	55.1.39	232°22.4'	53.77	данные отсутствуют	данные отсутствуют	данные отсутствуют
1845	55.1.39	55.1.40	268°25.9'	12.42	данные отсутствуют	данные отсутствуют	данные отсутствуют
1846	55.1.40	55.1.41	350°15.6'	76.43	данные отсутствуют	данные отсутствуют	данные отсутствуют
1847	55.1.41	55.1.42	18°51.5'	53.8	данные отсутствуют	данные отсутствуют	данные отсутствуют
1848	55.1.42	55.1.43	359°57.8'	80.62	данные отсутствуют	данные отсутствуют	данные отсутствуют
1849	55.1.43	55.1.44	68°33.8'	40.58	данные отсутствуют	данные отсутствуют	данные отсутствуют
1850	55.1.44	55.1.45	170°25.3'	100.66	данные отсутствуют	данные отсутствуют	данные отсутствуют
1851	55.1.45	55.1.46	105°52.6'	309.85	данные отсутствуют	данные отсутствуют	данные отсутствуют
1852	55.1.46	55.1.47	329°49.8'	104.34	данные отсутствуют	данные отсутствуют	данные отсутствуют
1853	55.1.47	55.1.48	30°21.8'	29.44	данные отсутствуют	данные отсутствуют	данные отсутствуют
1854	55.1.48	55.1.49	4°36.2'	122.74	данные отсутствуют	данные отсутствуют	данные отсутствуют
1855	55.1.49	55.1.50	192°57.4'	83.99	данные отсутствуют	данные отсутствуют	данные отсутствуют
1856	55.1.50	55.1.51	265°51.1'	232.67	данные отсутствуют	данные отсутствуют	данные отсутствуют
1857	55.1.51	55.1.52	343°46.0'	37.63	данные отсутствуют	данные отсутствуют	данные отсутствуют
1858	55.1.52	55.1.53	6°50.5'	69.93	данные отсутствуют	данные отсутствуют	данные отсутствуют
1859	55.1.53	55.1.54	350°39.4'	97.2	данные отсутствуют	данные отсутствуют	данные отсутствуют
1860	55.1.54	55.1.55	77°22.3'	221.1	данные отсутствуют	данные отсутствуют	данные отсутствуют
1861	55.1.55	55.1.56	112°19.7'	43.22	данные отсутствуют	данные отсутствуют	данные отсутствуют
1862	55.1.56	55.1.57	163°0.7'	32.31	данные отсутствуют	данные отсутствуют	данные отсутствуют
1863	55.1.57	55.1.58	53°17.5'	19.76	данные отсутствуют	данные отсутствуют	данные отсутствуют
1864	55.1.58	55.1.59	153°47.1'	38.03	данные отсутствуют	данные отсутствуют	данные отсутствуют
1865	55.1.59	55.1.60	8°10.4'	93.83	данные отсутствуют	данные отсутствуют	данные отсутствуют



ДОКУМЕНТ ПОДПИСАН  
ЭЛЕКТРОННОЙ ПОДПИСЬЮ

Сертификат: 00BV056B7401CB38D2B3576ACDC8425108

Владелец: ФЕДЕРАЛЬНАЯ СЛУЖБА ГОСУДАРСТВЕННОЙ

РЕГИСТРАЦИИ, КАДАСТРА И КАРТОГРАФИИ

Действителен: с 27.06.2023 по 19.09.2024

полное наименование должности

инициалы, фамилия

## Земельный участок

вид объекта недвижимости

Лист № 79 раздела 3.1

Всего листов раздела 3.1: 115

Всего разделов: 8

Всего листов выписки: 329

06.02.2024г. № КУВИ-001/2024-38051998

Кадастровый номер:

43:03:000000:200

1	2	3	4	5	6	7	8
1866	55.1.60	55.1.61	275°42.6`	73.58	данные отсутствуют	данные отсутствуют	данные отсутствуют
1867	55.1.61	55.1.62	81°55.4`	145.54	данные отсутствуют	данные отсутствуют	данные отсутствуют
1868	55.1.62	55.1.63	182°8.9`	30.42	данные отсутствуют	данные отсутствуют	данные отсутствуют
1869	55.1.63	55.1.64	282°34.6`	41.01	данные отсутствуют	данные отсутствуют	данные отсутствуют
1870	55.1.64	55.1.65	206°42.5`	21.31	данные отсутствуют	данные отсутствуют	данные отсутствуют
1871	55.1.65	55.1.66	121°58.5`	21.87	данные отсутствуют	данные отсутствуют	данные отсутствуют
1872	55.1.66	55.1.67	184°45.4`	129.98	данные отсутствуют	данные отсутствуют	данные отсутствуют
1873	55.1.67	55.1.68	96°27.3`	73.03	данные отсутствуют	данные отсутствуют	данные отсутствуют
1874	55.1.68	55.1.69	117°21.8`	68.99	данные отсутствуют	данные отсутствуют	данные отсутствуют
1875	55.1.69	55.1.70	173°2.5`	35.57	данные отсутствуют	данные отсутствуют	данные отсутствуют
1876	55.1.70	55.1.71	122°23.6`	28.93	данные отсутствуют	данные отсутствуют	данные отсутствуют
1877	55.1.71	55.1.1	176°57.2`	149.59	данные отсутствуют	43:03:000000:201(6)	данные отсутствуют
1878	55.2.72	55.2.73	180°2.4`	213.12	данные отсутствуют	данные отсутствуют	данные отсутствуют
1879	55.2.73	55.2.74	78°13.1`	40.21	данные отсутствуют	данные отсутствуют	данные отсутствуют
1880	55.2.74	55.2.75	1°37.1`	174.45	данные отсутствуют	данные отсутствуют	данные отсутствуют
1881	55.2.75	55.2.72	304°40.2`	53.67	данные отсутствуют	данные отсутствуют	данные отсутствуют
1882	55.3.76	55.3.77	174°37.7`	155.55	данные отсутствуют	данные отсутствуют	данные отсутствуют
1883	55.3.77	55.3.78	62°48.6`	222.37	данные отсутствуют	данные отсутствуют	данные отсутствуют
1884	55.3.78	55.3.76	284°4.7`	218.94	данные отсутствуют	данные отсутствуют	данные отсутствуют
1885	55.4.79	55.4.80	216°38.3`	42.26	данные отсутствуют	данные отсутствуют	данные отсутствуют
1886	55.4.80	55.4.81	164°53.7`	31.2	данные отсутствуют	данные отсутствуют	данные отсутствуют
1887	55.4.81	55.4.82	110°7.7`	26.01	данные отсутствуют	данные отсутствуют	данные отсутствуют
1888	55.4.82	55.4.79	354°15.9`	73.35	данные отсутствуют	данные отсутствуют	данные отсутствуют
1889	55.5.83	55.5.84	122°46.6`	38.07	данные отсутствуют	данные отсутствуют	данные отсутствуют
1890	55.5.84	55.5.85	36°35.6`	21.62	данные отсутствуют	данные отсутствуют	данные отсутствуют
1891	55.5.85	55.5.86	97°26.5`	12.59	данные отсутствуют	данные отсутствуют	данные отсутствуют
1892	55.5.86	55.5.87	4°44.3`	13.07	данные отсутствуют	данные отсутствуют	данные отсутствуют
1893	55.5.87	55.5.88	283°40.4`	10.32	данные отсутствуют	данные отсутствуют	данные отсутствуют
1894	55.5.88	55.5.83	257°39.9`	49.57	данные отсутствуют	данные отсутствуют	данные отсутствуют



ДОКУМЕНТ ПОДПИСАН  
ЭЛЕКТРОННОЙ ПОДПИСЬЮ

Сертификат: 00BV056B7401CB38D2B3576ACDC8425108

Владелец: ФЕДЕРАЛЬНАЯ СЛУЖБА ГОСУДАРСТВЕННОЙ

РЕГИСТРАЦИИ, КАДАСТРА И КАРТОГРАФИИ

Действителен: с 27.06.2023 по 19.09.2024

полное наименование должности

инициалы, фамилия

## Земельный участок

вид объекта недвижимости

Лист № 80 раздела 3.1

Всего листов раздела 3.1: 115

Всего разделов: 8

Всего листов выписки: 329

06.02.2024г. № КУВИ-001/2024-38051998

Кадастровый номер:

43:03:000000:200

1	2	3	4	5	6	7	8
1895	55.6.89	55.6.90	135°0.0'	16.89	данные отсутствуют	данные отсутствуют	данные отсутствуют
1896	55.6.90	55.6.91	73°30.1'	22.92	данные отсутствуют	данные отсутствуют	данные отсутствуют
1897	55.6.91	55.6.92	94°13.4'	88.41	данные отсутствуют	данные отсутствуют	данные отсутствуют
1898	55.6.92	55.6.93	317°5.7'	52.6	данные отсутствуют	данные отсутствуют	данные отсутствуют
1899	55.6.93	55.6.94	235°7.9'	21.83	данные отсутствуют	данные отсутствуют	данные отсутствуют
1900	55.6.94	55.6.95	276°24.3'	53.51	данные отсутствуют	данные отсутствуют	данные отсутствуют
1901	55.6.95	55.6.89	217°6.4'	25.18	данные отсутствуют	данные отсутствуют	данные отсутствуют
1902	55.7.96	55.7.97	276°18.6'	14.74	данные отсутствуют	данные отсутствуют	данные отсутствуют
1903	55.7.97	55.7.98	197°49.6'	31.91	данные отсутствуют	данные отсутствуют	данные отсутствуют
1904	55.7.98	55.7.99	145°50.6'	36.73	данные отсутствуют	данные отсутствуют	данные отсутствуют
1905	55.7.99	55.7.10 0	31°55.6'	16.94	данные отсутствуют	данные отсутствуют	данные отсутствуют
1906	55.7.100	55.7.10 1	342°23.8'	23.34	данные отсутствуют	данные отсутствуют	данные отсутствуют
1907	55.7.101	55.7.96	4°49.4'	22.6	данные отсутствуют	данные отсутствуют	данные отсутствуют
1908	56.1.1	56.1.2	206°39.5'	43.68	данные отсутствуют	43:03:000000:464(3)	адрес отсутствует
1909	56.1.2	56.1.3	206°32.6'	69.93	данные отсутствуют	43:03:000000:464(3)	адрес отсутствует
1910	56.1.3	56.1.4	207°13.9'	41.17	данные отсутствуют	43:03:000000:464(3)	адрес отсутствует
1911	56.1.4	56.1.5	209°9.3'	28.8	данные отсутствуют	43:03:000000:464(3)	адрес отсутствует
1912	56.1.5	56.1.6	212°30.9'	29.21	данные отсутствуют	43:03:000000:464(3)	адрес отсутствует
1913	56.1.6	56.1.7	219°42.4'	28.28	данные отсутствуют	43:03:000000:464(3)	адрес отсутствует
1914	56.1.7	56.1.8	344°31.4'	47.07	данные отсутствуют	данные отсутствуют	данные отсутствуют
1915	56.1.8	56.1.9	11°6.5'	35.14	данные отсутствуют	данные отсутствуют	данные отсутствуют
1916	56.1.9	56.1.10	66°52.9'	59.6	данные отсутствуют	данные отсутствуют	данные отсутствуют
1917	56.1.10	56.1.11	346°36.3'	39.89	данные отсутствуют	данные отсутствуют	данные отсутствуют
1918	56.1.11	56.1.12	94°51.4'	29.05	данные отсутствуют	данные отсутствуют	данные отсутствуют
1919	56.1.12	56.1.13	28°1.4'	43.25	данные отсутствуют	данные отсутствуют	данные отсутствуют
1920	56.1.13	56.1.14	349°15.0'	36.35	данные отсутствуют	данные отсутствуют	данные отсутствуют
1921	56.1.14	56.1.1	96°1.7'	35.42	данные отсутствуют	данные отсутствуют	данные отсутствуют
1922	57.1.1	57.1.2	58°11.5'	142.54	данные отсутствуют	данные отсутствуют	данные отсутствуют



ДОКУМЕНТ ПОДПИСАН  
ЭЛЕКТРОННОЙ ПОДПИСЬЮ

Сертификат: 00BV056B7401CB38D2B3576ACDC8425108

Владелец: ФЕДЕРАЛЬНАЯ СЛУЖБА ГОСУДАРСТВЕННОЙ

РЕГИСТРАЦИИ, КАДАСТРА И КАРТОГРАФИИ

Действителен: с 27.06.2023 по 19.09.2024

полное наименование должности

инициалы, фамилия

## Земельный участок

вид объекта недвижимости

Лист № 81 раздела 3.1

Всего листов раздела 3.1: 115

Всего разделов: 8

Всего листов выписки: 329

06.02.2024г. № КУВИ-001/2024-38051998

Кадастровый номер:

43:03:000000:200

1	2	3	4	5	6	7	8
1923	57.1.2	57.1.3	93°4.6`	51.8	данные отсутствуют	данные отсутствуют	данные отсутствуют
1924	57.1.3	57.1.4	250°1.0`	6.67	данные отсутствуют	данные отсутствуют	данные отсутствуют
1925	57.1.4	57.1.5	231°42.8`	20.87	данные отсутствуют	данные отсутствуют	данные отсутствуют
1926	57.1.5	57.1.6	191°37.6`	10.67	данные отсутствуют	данные отсутствуют	данные отсутствуют
1927	57.1.6	57.1.7	219°30.8`	8.8	данные отсутствуют	данные отсутствуют	данные отсутствуют
1928	57.1.7	57.1.8	318°11.5`	22.1	данные отсутствуют	данные отсутствуют	данные отсутствуют
1929	57.1.8	57.1.9	270°41.8`	15.63	данные отсутствуют	данные отсутствуют	данные отсутствуют
1930	57.1.9	57.1.10	216°39.0`	10.96	данные отсутствуют	данные отсутствуют	данные отсутствуют
1931	57.1.10	57.1.11	185°32.2`	23.32	данные отсутствуют	данные отсутствуют	данные отсутствуют
1932	57.1.11	57.1.12	258°20.3`	20.48	данные отсутствуют	данные отсутствуют	данные отсутствуют
1933	57.1.12	57.1.13	217°57.8`	21.07	данные отсутствуют	данные отсутствуют	данные отсутствуют
1934	57.1.13	57.1.14	260°49.1`	15.1	данные отсутствуют	данные отсутствуют	данные отсутствуют
1935	57.1.14	57.1.15	204°51.5`	11.42	данные отсутствуют	данные отсутствуют	данные отсутствуют
1936	57.1.15	57.1.16	220°26.3`	10.67	данные отсутствуют	данные отсутствуют	данные отсутствуют
1937	57.1.16	57.1.17	240°24.3`	26.14	данные отсутствуют	данные отсутствуют	данные отсутствуют
1938	57.1.17	57.1.1	325°5.3`	36.57	данные отсутствуют	данные отсутствуют	данные отсутствуют
1939	58.1.1	58.1.2	107°16.4`	144.28	данные отсутствуют	данные отсутствуют	данные отсутствуют
1940	58.1.2	58.1.3	106°18.7`	83.31	данные отсутствуют	данные отсутствуют	данные отсутствуют
1941	58.1.3	58.1.4	195°48.6`	29.07	данные отсутствуют	данные отсутствуют	данные отсутствуют
1942	58.1.4	58.1.5	282°2.6`	71.45	данные отсутствуют	данные отсутствуют	данные отсутствуют
1943	58.1.5	58.1.6	294°42.8`	90.98	данные отсутствуют	данные отсутствуют	данные отсутствуют
1944	58.1.6	58.1.7	184°9.2`	40.59	данные отсутствуют	данные отсутствуют	данные отсутствуют
1945	58.1.7	58.1.8	216°58.7`	26.15	данные отсутствуют	данные отсутствуют	данные отсутствуют
1946	58.1.8	58.1.9	241°52.6`	35.68	данные отсутствуют	данные отсутствуют	данные отсутствуют
1947	58.1.9	58.1.10	295°11.0`	32.83	данные отсутствуют	данные отсутствуют	данные отсутствуют
1948	58.1.10	58.1.1	12°4.7`	107.87	данные отсутствуют	данные отсутствуют	данные отсутствуют
1949	59.1.1	59.1.2	50°39.4`	31.64	данные отсутствуют	данные отсутствуют	данные отсутствуют
1950	59.1.2	59.1.3	46°33.4`	79.69	данные отсутствуют	данные отсутствуют	данные отсутствуют
1951	59.1.3	59.1.4	93°8.8`	36.43	данные отсутствуют	данные отсутствуют	данные отсутствуют



ДОКУМЕНТ ПОДПИСАН  
ЭЛЕКТРОННОЙ ПОДПИСЬЮ

Сертификат: 00BV056B7401CB38D2B3576ACDC8425108

Владелец: ФЕДЕРАЛЬНАЯ СЛУЖБА ГОСУДАРСТВЕННОЙ

РЕГИСТРАЦИИ, КАДАСТРА И КАРТОГРАФИИ

Действителен: с 27.06.2023 по 19.09.2024

полное наименование должности

инициалы, фамилия

## Земельный участок

вид объекта недвижимости

Лист № 82 раздела 3.1

Всего листов раздела 3.1: 115

Всего разделов: 8

Всего листов выписки: 329

06.02.2024г. № КУВИ-001/2024-38051998

Кадастровый номер:

43:03:000000:200

1	2	3	4	5	6	7	8
1952	59.1.4	59.1.5	45°17.6'	49.75	данные отсутствуют	данные отсутствуют	данные отсутствуют
1953	59.1.5	59.1.6	94°23.3'	46.27	данные отсутствуют	данные отсутствуют	данные отсутствуют
1954	59.1.6	59.1.7	113°22.9'	35.03	данные отсутствуют	данные отсутствуют	данные отсутствуют
1955	59.1.7	59.1.8	212°49.7'	45.75	данные отсутствуют	данные отсутствуют	данные отсутствуют
1956	59.1.8	59.1.9	241°58.5'	43.55	данные отсутствуют	данные отсутствуют	данные отсутствуют
1957	59.1.9	59.1.10	162°24.8'	26.68	данные отсутствуют	данные отсутствуют	данные отсутствуют
1958	59.1.10	59.1.11	232°23.8'	115.85	данные отсутствуют	данные отсутствуют	данные отсутствуют
1959	59.1.11	59.1.12	104°40.3'	26.93	данные отсутствуют	данные отсутствуют	данные отсутствуют
1960	59.1.12	59.1.13	230°53.0'	59.95	данные отсутствуют	данные отсутствуют	данные отсутствуют
1961	59.1.13	59.1.14	266°28.7'	40.38	данные отсутствуют	данные отсутствуют	данные отсутствуют
1962	59.1.14	59.1.15	239°31.9'	73.38	данные отсутствуют	данные отсутствуют	данные отсутствуют
1963	59.1.15	59.1.16	290°7.9'	39.63	данные отсутствуют	данные отсутствуют	данные отсутствуют
1964	59.1.16	59.1.17	21°11.3'	32.59	данные отсутствуют	данные отсутствуют	данные отсутствуют
1965	59.1.17	59.1.18	330°10.1'	28.89	данные отсутствуют	данные отсутствуют	данные отсутствуют
1966	59.1.18	59.1.1	44°29.2'	111.91	данные отсутствуют	данные отсутствуют	данные отсутствуют
1967	60.1.1	60.1.2	182°7.1'	33.27	данные отсутствуют	данные отсутствуют	данные отсутствуют
1968	60.1.2	60.1.3	212°51.3'	35.19	данные отсутствуют	данные отсутствуют	данные отсутствуют
1969	60.1.3	60.1.4	142°8.1'	21.07	данные отсутствуют	данные отсутствуют	данные отсутствуют
1970	60.1.4	60.1.5	37°41.6'	51.37	данные отсутствуют	данные отсутствуют	данные отсутствуют
1971	60.1.5	60.1.6	190°24.5'	92.04	данные отсутствуют	данные отсутствуют	данные отсутствуют
1972	60.1.6	60.1.7	203°26.0'	60.4	данные отсутствуют	данные отсутствуют	данные отсутствуют
1973	60.1.7	60.1.8	271°2.9'	33.88	данные отсутствуют	данные отсутствуют	данные отсутствуют
1974	60.1.8	60.1.9	265°17.8'	12.56	данные отсутствуют	данные отсутствуют	данные отсутствуют
1975	60.1.9	60.1.10	183°10.9'	68.49	данные отсутствуют	данные отсутствуют	данные отсутствуют
1976	60.1.10	60.1.11	300°23.8'	46.39	данные отсутствуют	данные отсутствуют	данные отсутствуют
1977	60.1.11	60.1.12	3°35.2'	17.26	данные отсутствуют	данные отсутствуют	данные отсутствуют
1978	60.1.12	60.1.13	77°11.9'	13.5	данные отсутствуют	данные отсутствуют	данные отсутствуют
1979	60.1.13	60.1.14	14°10.0'	31.05	данные отсутствуют	данные отсутствуют	данные отсутствуют
1980	60.1.14	60.1.15	297°11.6'	32.65	данные отсутствуют	данные отсутствуют	данные отсутствуют



ДОКУМЕНТ ПОДПИСАН  
ЭЛЕКТРОННОЙ ПОДПИСЬЮ

Сертификат: 00BV056B7401CB38D2B3576ACDC8425108

Владелец: ФЕДЕРАЛЬНАЯ СЛУЖБА ГОСУДАРСТВЕННОЙ

РЕГИСТРАЦИИ, КАДАСТРА И КАРТОГРАФИИ

Действителен: с 27.06.2023 по 19.09.2024

полное наименование должности

инициалы, фамилия

## Земельный участок

вид объекта недвижимости

Лист № 83 раздела 3.1

Всего листов раздела 3.1: 115

Всего разделов: 8

Всего листов выписки: 329

06.02.2024г. № КУВИ-001/2024-38051998

Кадастровый номер:

43:03:000000:200

1	2	3	4	5	6	7	8
1981	60.1.15	60.1.16	267°38.1'	32.72	данные отсутствуют	данные отсутствуют	данные отсутствуют
1982	60.1.16	60.1.17	143°27.3'	57.42	данные отсутствуют	данные отсутствуют	данные отсутствуют
1983	60.1.17	60.1.18	284°19.7'	28	данные отсутствуют	данные отсутствуют	данные отсутствуют
1984	60.1.18	60.1.19	302°23.5'	48.37	данные отсутствуют	данные отсутствуют	данные отсутствуют
1985	60.1.19	60.1.20	292°38.9'	61.29	данные отсутствуют	данные отсутствуют	данные отсутствуют
1986	60.1.20	60.1.21	314°41.8'	20.05	данные отсутствуют	данные отсутствуют	данные отсутствуют
1987	60.1.21	60.1.22	4°21.2'	12.52	данные отсутствуют	данные отсутствуют	данные отсутствуют
1988	60.1.22	60.1.23	50°40.7'	7.72	данные отсутствуют	данные отсутствуют	данные отсутствуют
1989	60.1.23	60.1.24	304°45.6'	38.31	данные отсутствуют	данные отсутствуют	данные отсутствуют
1990	60.1.24	60.1.25	201°4.1'	23.39	данные отсутствуют	данные отсутствуют	данные отсутствуют
1991	60.1.25	60.1.26	307°36.4'	39.56	данные отсутствуют	данные отсутствуют	данные отсутствуют
1992	60.1.26	60.1.27	21°39.1'	9.92	данные отсутствуют	данные отсутствуют	данные отсутствуют
1993	60.1.27	60.1.28	297°45.7'	43.69	данные отсутствуют	данные отсутствуют	данные отсутствуют
1994	60.1.28	60.1.29	336°51.4'	46.92	данные отсутствуют	данные отсутствуют	данные отсутствуют
1995	60.1.29	60.1.30	272°19.2'	36.8	данные отсутствуют	данные отсутствуют	данные отсутствуют
1996	60.1.30	60.1.31	0°0.0'	15.56	данные отсутствуют	данные отсутствуют	данные отсутствуют
1997	60.1.31	60.1.32	53°7.4'	40.03	данные отсутствуют	данные отсутствуют	данные отсутствуют
1998	60.1.32	60.1.33	10°33.9'	110.88	данные отсутствуют	данные отсутствуют	данные отсутствуют
1999	60.1.33	60.1.34	47°51.8'	87.2	данные отсутствуют	данные отсутствуют	данные отсутствуют
2000	60.1.34	60.1.35	183°6.6'	228.2	данные отсутствуют	43:03:000000:201(3)	данные отсутствуют
2001	60.1.35	60.1.36	96°7.1'	255.78	данные отсутствуют	43:03:000000:201(3)	данные отсутствуют
2002	60.1.36	60.1.37	6°9.3'	77.97	данные отсутствуют	43:03:000000:201(3)	данные отсутствуют
2003	60.1.37	60.1.1	95°7.1'	38.66	данные отсутствуют	43:03:000000:201(3)	данные отсутствуют
2004	61.1.1	61.1.2	295°55.9'	195.52	данные отсутствуют	43:03:000000:201(2)	данные отсутствуют
2005	61.1.2	61.1.3	211°34.1'	202.19	данные отсутствуют	43:03:000000:201(2)	данные отсутствуют
2006	61.1.3	61.1.4	311°34.4'	37.74	данные отсутствуют	данные отсутствуют	данные отсутствуют
2007	61.1.4	61.1.5	344°7.4'	29.32	данные отсутствуют	данные отсутствуют	данные отсутствуют
2008	61.1.5	61.1.6	17°52.0'	121.15	данные отсутствуют	данные отсутствуют	данные отсутствуют
2009	61.1.6	61.1.7	47°11.5'	40.32	данные отсутствуют	данные отсутствуют	данные отсутствуют



ДОКУМЕНТ ПОДПИСАН  
ЭЛЕКТРОННОЙ ПОДПИСЬЮ

Сертификат: 00BV056B7401CB38D2B3576ACDC8425108

Владелец: ФЕДЕРАЛЬНАЯ СЛУЖБА ГОСУДАРСТВЕННОЙ

РЕГИСТРАЦИИ, КАДАСТРА И КАРТОГРАФИИ

Действителен: с 27.06.2023 по 19.09.2024

полное наименование должности

инициалы, фамилия

Земельный участок  
вид объекта недвижимости

Лист № 84 раздела 3.1

Всего листов раздела 3.1: 115

Всего разделов: 8

Всего листов выписки: 329

06.02.2024г. № КУВИ-001/2024-38051998

Кадастровый номер:

43:03:000000:200

1	2	3	4	5	6	7	8
2010	61.1.7	61.1.8	344°59.8'	35.19	данные отсутствуют	данные отсутствуют	данные отсутствуют
2011	61.1.8	61.1.9	81°23.9'	84.45	данные отсутствуют	данные отсутствуют	данные отсутствуют
2012	61.1.9	61.1.10	102°34.1'	38.65	данные отсутствуют	данные отсутствуют	данные отсутствуют
2013	61.1.10	61.1.11	69°17.9'	61.38	данные отсутствуют	данные отсутствуют	данные отсутствуют
2014	61.1.11	61.1.12	179°15.5'	44.03	данные отсутствуют	данные отсутствуют	данные отсутствуют
2015	61.1.12	61.1.13	132°25.3'	75.91	данные отсутствуют	данные отсутствуют	данные отсутствуют
2016	61.1.13	61.1.1	161°16.2'	77.98	данные отсутствуют	данные отсутствуют	данные отсутствуют
2017	62.1.1	62.1.2	121°33.8'	54.93	данные отсутствуют	данные отсутствуют	данные отсутствуют
2018	62.1.2	62.1.3	138°31.7'	40.56	данные отсутствуют	данные отсутствуют	данные отсутствуют
2019	62.1.3	62.1.4	200°18.2'	51.21	данные отсутствуют	данные отсутствуют	данные отсутствуют
2020	62.1.4	62.1.5	146°43.9'	20.76	данные отсутствуют	данные отсутствуют	данные отсутствуют
2021	62.1.5	62.1.6	98°1.0'	29.19	данные отсутствуют	данные отсутствуют	данные отсутствуют
2022	62.1.6	62.1.7	33°8.7'	170.44	данные отсутствуют	данные отсутствуют	данные отсутствуют
2023	62.1.7	62.1.8	4°44.3'	42.74	данные отсутствуют	данные отсутствуют	данные отсутствуют
2024	62.1.8	62.1.9	95°14.2'	25.21	данные отсутствуют	данные отсутствуют	данные отсутствуют
2025	62.1.9	62.1.10	32°16.6'	135.9	данные отсутствуют	данные отсутствуют	данные отсутствуют
2026	62.1.10	62.1.11	35°17.6'	168.27	данные отсутствуют	данные отсутствуют	данные отсутствуют
2027	62.1.11	62.1.12	175°39.4'	32.87	данные отсутствуют	данные отсутствуют	данные отсутствуют
2028	62.1.12	62.1.13	215°29.5'	86.98	данные отсутствуют	данные отсутствуют	данные отсутствуют
2029	62.1.13	62.1.14	103°31.3'	50.04	данные отсутствуют	данные отсутствуют	данные отсутствуют
2030	62.1.14	62.1.15	123°41.1'	33.3	данные отсутствуют	данные отсутствуют	данные отсутствуют
2031	62.1.15	62.1.16	95°48.1'	79.24	данные отсутствуют	данные отсутствуют	данные отсутствуют
2032	62.1.16	62.1.17	167°16.6'	19.57	данные отсутствуют	данные отсутствуют	данные отсутствуют
2033	62.1.17	62.1.18	270°49.4'	43.11	данные отсутствуют	данные отсутствуют	данные отсутствуют
2034	62.1.18	62.1.19	235°32.0'	38.1	данные отсутствуют	данные отсутствуют	данные отсутствуют
2035	62.1.19	62.1.20	133°19.5'	74.49	данные отсутствуют	данные отсутствуют	данные отсутствуют
2036	62.1.20	62.1.21	264°48.4'	47.61	данные отсутствуют	данные отсутствуют	данные отсутствуют
2037	62.1.21	62.1.22	324°22.9'	50.76	данные отсутствуют	данные отсутствуют	данные отсутствуют
2038	62.1.22	62.1.23	12°4.9'	17.63	данные отсутствуют	данные отсутствуют	данные отсутствуют



ДОКУМЕНТ ПОДПИСАН  
ЭЛЕКТРОННОЙ ПОДПИСЬЮ

Сертификат: 00BV056B7401CB38D2B3576ACDC8425108

Владелец: ФЕДЕРАЛЬНАЯ СЛУЖБА ГОСУДАРСТВЕННОЙ

РЕГИСТРАЦИИ, КАДАСТРА И КАРТОГРАФИИ

Действителен: с 27.06.2023 по 19.09.2024

полное наименование должности

инициалы, фамилия



## Земельный участок

вид объекта недвижимости

Лист № 85 раздела 3.1

Всего листов раздела 3.1: 115

Всего разделов: 8

Всего листов выписки: 329

06.02.2024г. № КУВИ-001/2024-38051998

Кадастровый номер:

43:03:000000:200

1	2	3	4	5	6	7	8
2039	62.1.23	62.1.24	342°57.8'	39.93	данные отсутствуют	данные отсутствуют	данные отсутствуют
2040	62.1.24	62.1.25	271°35.8'	88.7	данные отсутствуют	данные отсутствуют	данные отсутствуют
2041	62.1.25	62.1.26	209°18.1'	28.95	данные отсутствуют	данные отсутствуют	данные отсутствуют
2042	62.1.26	62.1.27	164°47.7'	58.72	данные отсутствуют	данные отсутствуют	данные отсутствуют
2043	62.1.27	62.1.28	114°3.4'	75.53	данные отсутствуют	данные отсутствуют	данные отсутствуют
2044	62.1.28	62.1.29	181°0.7'	35.11	данные отсутствуют	данные отсутствуют	данные отсутствуют
2045	62.1.29	62.1.30	290°8.5'	78.7	данные отсутствуют	данные отсутствуют	данные отсутствуют
2046	62.1.30	62.1.31	242°49.5'	25.62	данные отсутствуют	данные отсутствуют	данные отсутствуют
2047	62.1.31	62.1.32	314°13.4'	31.79	данные отсутствуют	данные отсутствуют	данные отсутствуют
2048	62.1.32	62.1.33	205°27.9'	28.65	данные отсутствуют	данные отсутствуют	данные отсутствуют
2049	62.1.33	62.1.34	304°37.9'	31.43	данные отсутствуют	данные отсутствуют	данные отсутствуют
2050	62.1.34	62.1.35	174°40.1'	46.38	данные отсутствуют	данные отсутствуют	данные отсутствуют
2051	62.1.35	62.1.36	197°24.0'	43.24	данные отсутствуют	данные отсутствуют	данные отсутствуют
2052	62.1.36	62.1.37	257°18.4'	25.26	данные отсутствуют	данные отсутствуют	данные отсутствуют
2053	62.1.37	62.1.38	181°14.0'	28.33	данные отсутствуют	данные отсутствуют	данные отсутствуют
2054	62.1.38	62.1.39	250°8.1'	23.57	данные отсутствуют	данные отсутствуют	данные отсутствуют
2055	62.1.39	62.1.40	192°32.0'	28.39	данные отсутствуют	данные отсутствуют	данные отсутствуют
2056	62.1.40	62.1.41	263°39.5'	27.88	данные отсутствуют	данные отсутствуют	данные отсутствуют
2057	62.1.41	62.1.42	172°20.0'	32.31	данные отсутствуют	данные отсутствуют	данные отсутствуют
2058	62.1.42	62.1.43	220°24.8'	21.84	данные отсутствуют	данные отсутствуют	данные отсутствуют
2059	62.1.43	62.1.44	284°24.0'	47.05	данные отсутствуют	данные отсутствуют	данные отсутствуют
2060	62.1.44	62.1.45	176°11.5'	37.03	данные отсутствуют	данные отсутствуют	данные отсутствуют
2061	62.1.45	62.1.46	218°17.9'	167.92	данные отсутствуют	данные отсутствуют	данные отсутствуют
2062	62.1.46	62.1.47	258°42.5'	25.13	данные отсутствуют	данные отсутствуют	данные отсутствуют
2063	62.1.47	62.1.48	333°26.6'	33.04	данные отсутствуют	данные отсутствуют	данные отсутствуют
2064	62.1.48	62.1.49	277°10.3'	46.87	данные отсутствуют	данные отсутствуют	данные отсутствуют
2065	62.1.49	62.1.50	326°19.6'	27.76	данные отсутствуют	данные отсутствуют	данные отсутствуют
2066	62.1.50	62.1.51	196°23.7'	27.28	данные отсутствуют	данные отсутствуют	данные отсутствуют
2067	62.1.51	62.1.52	275°35.6'	78.9	данные отсутствуют	данные отсутствуют	данные отсутствуют



ДОКУМЕНТ ПОДПИСАН  
ЭЛЕКТРОННОЙ ПОДПИСЬЮ

Сертификат: 00BV056B7401CB38D2B3576ACDC8425108

Владелец: ФЕДЕРАЛЬНАЯ СЛУЖБА ГОСУДАРСТВЕННОЙ

РЕГИСТРАЦИИ, КАДАСТРА И КАРТОГРАФИИ

Действителен: с 27.06.2023 по 19.09.2024

полное наименование должности

инициалы, фамилия

## Земельный участок

вид объекта недвижимости

Лист № 86 раздела 3.1

Всего листов раздела 3.1: 115

Всего разделов: 8

Всего листов выписки: 329

06.02.2024г. № КУВИ-001/2024-38051998

Кадастровый номер:

43:03:000000:200

1	2	3	4	5	6	7	8
2068	62.1.52	62.1.53	191°7.1'	55.85	данные отсутствуют	данные отсутствуют	данные отсутствуют
2069	62.1.53	62.1.54	149°14.8'	86.71	данные отсутствуют	данные отсутствуют	данные отсутствуют
2070	62.1.54	62.1.55	207°13.9'	24.24	данные отсутствуют	данные отсутствуют	данные отсутствуют
2071	62.1.55	62.1.56	324°13.1'	127.25	данные отсутствуют	данные отсутствуют	данные отсутствуют
2072	62.1.56	62.1.57	19°59.2'	34.93	данные отсутствуют	данные отсутствуют	данные отсутствуют
2073	62.1.57	62.1.58	40°44.3'	36.16	данные отсутствуют	данные отсутствуют	данные отсутствуют
2074	62.1.58	62.1.59	297°39.1'	25.73	данные отсутствуют	данные отсутствуют	данные отсутствуют
2075	62.1.59	62.1.60	8°35.2'	14.53	данные отсутствуют	данные отсутствуют	данные отсутствуют
2076	62.1.60	62.1.61	81°39.4'	93.51	данные отсутствуют	данные отсутствуют	данные отсутствуют
2077	62.1.61	62.1.62	187°27.8'	45.96	данные отсутствуют	данные отсутствуют	данные отсутствуют
2078	62.1.62	62.1.63	94°18.6'	18.23	данные отсутствуют	данные отсутствуют	данные отсутствуют
2079	62.1.63	62.1.64	7°0.4'	48.94	данные отсутствуют	данные отсутствуют	данные отсутствуют
2080	62.1.64	62.1.65	115°59.3'	60.06	данные отсутствуют	данные отсутствуют	данные отсутствуют
2081	62.1.65	62.1.66	24°44.0'	79.76	данные отсутствуют	данные отсутствуют	данные отсутствуют
2082	62.1.66	62.1.67	358°30.2'	72.73	данные отсутствуют	данные отсутствуют	данные отсутствуют
2083	62.1.67	62.1.68	31°4.4'	35.9	данные отсутствуют	данные отсутствуют	данные отсутствуют
2084	62.1.68	62.1.69	152°39.5'	33.99	данные отсутствуют	данные отсутствуют	данные отсутствуют
2085	62.1.69	62.1.70	55°8.3'	18.84	данные отсутствуют	данные отсутствуют	данные отсутствуют
2086	62.1.70	62.1.71	138°42.4'	27.9	данные отсутствуют	данные отсутствуют	данные отсутствуют
2087	62.1.71	62.1.72	33°2.9'	55.01	данные отсутствуют	данные отсутствуют	данные отсутствуют
2088	62.1.72	62.1.73	256°48.7'	29.54	данные отсутствуют	данные отсутствуют	данные отсутствуют
2089	62.1.73	62.1.74	29°44.5'	39.07	данные отсутствуют	данные отсутствуют	данные отсутствуют
2090	62.1.74	62.1.75	304°35.5'	13.03	данные отсутствуют	данные отсутствуют	данные отсутствуют
2091	62.1.75	62.1.76	238°20.7'	28.73	данные отсутствуют	данные отсутствуют	данные отсутствуют
2092	62.1.76	62.1.77	319°25.3'	11.38	данные отсутствуют	данные отсутствуют	данные отсутствуют
2093	62.1.77	62.1.78	354°47.9'	14.12	данные отсутствуют	данные отсутствуют	данные отсутствуют
2094	62.1.78	62.1.1	24°49.1'	31.69	данные отсутствуют	данные отсутствуют	данные отсутствуют
2095	63.1.1	63.1.2	129°12.5'	76.53	данные отсутствуют	данные отсутствуют	данные отсутствуют
2096	63.1.2	63.1.3	112°43.7'	33.41	данные отсутствуют	данные отсутствуют	данные отсутствуют



ДОКУМЕНТ ПОДПИСАН  
ЭЛЕКТРОННОЙ ПОДПИСЬЮ

Сертификат: 00BV056B7401CB38D2B3576ACDC8425108

Владелец: ФЕДЕРАЛЬНАЯ СЛУЖБА ГОСУДАРСТВЕННОЙ

РЕГИСТРАЦИИ, КАДАСТРА И КАРТОГРАФИИ

Действителен: с 27.06.2023 по 19.09.2024

полное наименование должности

инициалы, фамилия

## Земельный участок

вид объекта недвижимости

Лист № 87 раздела 3.1

Всего листов раздела 3.1: 115

Всего разделов: 8

Всего листов выписки: 329

06.02.2024г. № КУВИ-001/2024-38051998

Кадастровый номер:

43:03:000000:200

1	2	3	4	5	6	7	8
2097	63.1.3	63.1.4	218°58.4'	40.61	данные отсутствуют	данные отсутствуют	данные отсутствуют
2098	63.1.4	63.1.5	243°37.0'	22.57	данные отсутствуют	данные отсутствуют	данные отсутствуют
2099	63.1.5	63.1.6	232°43.9'	35.32	данные отсутствуют	данные отсутствуют	данные отсутствуют
2100	63.1.6	63.1.7	219°48.1'	76.17	данные отсутствуют	данные отсутствуют	данные отсутствуют
2101	63.1.7	63.1.8	219°10.9'	66.05	данные отсутствуют	данные отсутствуют	данные отсутствуют
2102	63.1.8	63.1.9	303°15.8'	101.82	данные отсутствуют	данные отсутствуют	данные отсутствуют
2103	63.1.9	63.1.10	8°57.1'	16.58	данные отсутствуют	данные отсутствуют	данные отсутствуют
2104	63.1.10	63.1.11	28°47.0'	56.95	данные отсутствуют	данные отсутствуют	данные отсутствуют
2105	63.1.11	63.1.1	49°9.2'	171.03	данные отсутствуют	данные отсутствуют	данные отсутствуют
2106	64.1.1	64.1.2	193°29.9'	49.95	данные отсутствуют	данные отсутствуют	данные отсутствуют
2107	64.1.2	64.1.3	185°27.8'	22.89	данные отсутствуют	данные отсутствуют	данные отсутствуют
2108	64.1.3	64.1.4	193°26.5'	51.33	данные отсутствуют	данные отсутствуют	данные отсутствуют
2109	64.1.4	64.1.5	178°36.0'	132.98	данные отсутствуют	данные отсутствуют	данные отсутствуют
2110	64.1.5	64.1.6	182°10.9'	64.08	данные отсутствуют	данные отсутствуют	данные отсутствуют
2111	64.1.6	64.1.7	266°10.0'	5.98	данные отсутствуют	данные отсутствуют	данные отсутствуют
2112	64.1.7	64.1.8	194°9.4'	11.61	данные отсутствуют	данные отсутствуют	данные отсутствуют
2113	64.1.8	64.1.9	156°34.6'	15.67	данные отсутствуют	данные отсутствуют	данные отсутствуют
2114	64.1.9	64.1.10	191°38.2'	55.13	данные отсутствуют	данные отсутствуют	данные отсутствуют
2115	64.1.10	64.1.11	205°50.5'	153.43	данные отсутствуют	данные отсутствуют	данные отсутствуют
2116	64.1.11	64.1.12	195°35.8'	55.49	данные отсутствуют	данные отсутствуют	данные отсутствуют
2117	64.1.12	64.1.13	220°3.5'	24.46	данные отсутствуют	данные отсутствуют	данные отсутствуют
2118	64.1.13	64.1.14	147°8.2'	36.49	данные отсутствуют	данные отсутствуют	данные отсутствуют
2119	64.1.14	64.1.15	253°38.7'	35.19	данные отсутствуют	данные отсутствуют	данные отсутствуют
2120	64.1.15	64.1.16	185°3.8'	10.76	данные отсутствуют	данные отсутствуют	данные отсутствуют
2121	64.1.16	64.1.17	85°58.8'	58.2	данные отсутствуют	данные отсутствуют	данные отсутствуют
2122	64.1.17	64.1.18	72°31.9'	15.36	данные отсутствуют	данные отсутствуют	данные отсутствуют
2123	64.1.18	64.1.19	139°8.9'	18.67	данные отсутствуют	данные отсутствуют	данные отсутствуют
2124	64.1.19	64.1.20	208°48.8'	111.46	данные отсутствуют	данные отсутствуют	данные отсутствуют
2125	64.1.20	64.1.21	289°14.8'	41.95	данные отсутствуют	данные отсутствуют	данные отсутствуют



ДОКУМЕНТ ПОДПИСАН  
ЭЛЕКТРОННОЙ ПОДПИСЬЮ

Сертификат: 00BV056B7401CB38D2B3576ACDC8425108

Владелец: ФЕДЕРАЛЬНАЯ СЛУЖБА ГОСУДАРСТВЕННОЙ

РЕГИСТРАЦИИ, КАДАСТРА И КАРТОГРАФИИ

Действителен: с 27.06.2023 по 19.09.2024

полное наименование должности

инициалы, фамилия

## Земельный участок

вид объекта недвижимости

Лист № 88 раздела 3.1

Всего листов раздела 3.1: 115

Всего разделов: 8

Всего листов выписки: 329

06.02.2024г. № КУВИ-001/2024-38051998

Кадастровый номер:

43:03:000000:200

1	2	3	4	5	6	7	8
2126	64.1.21	64.1.22	299°57.4'	145.61	данные отсутствуют	данные отсутствуют	данные отсутствуют
2127	64.1.22	64.1.23	15°45.0'	14.51	данные отсутствуют	данные отсутствуют	данные отсутствуют
2128	64.1.23	64.1.24	357°44.6'	41.41	данные отсутствуют	данные отсутствуют	данные отсутствуют
2129	64.1.24	64.1.25	45°13.3'	23.88	данные отсутствуют	данные отсутствуют	данные отсутствуют
2130	64.1.25	64.1.26	86°17.0'	48.13	данные отсутствуют	данные отсутствуют	данные отсутствуют
2131	64.1.26	64.1.27	42°18.7'	22.76	данные отсутствуют	данные отсутствуют	данные отсутствуют
2132	64.1.27	64.1.28	13°54.5'	40.11	данные отсутствуют	данные отсутствуют	данные отсутствуют
2133	64.1.28	64.1.29	98°51.0'	37.05	данные отсутствуют	данные отсутствуют	данные отсутствуют
2134	64.1.29	64.1.30	16°10.0'	29.24	данные отсутствуют	данные отсутствуют	данные отсутствуют
2135	64.1.30	64.1.31	62°56.6'	27.13	данные отсутствуют	данные отсутствуют	данные отсутствуют
2136	64.1.31	64.1.32	21°40.9'	168.18	данные отсутствуют	данные отсутствуют	данные отсутствуют
2137	64.1.32	64.1.33	355°57.4'	23.12	данные отсутствуют	данные отсутствуют	данные отсутствуют
2138	64.1.33	64.1.34	46°7.1'	29.36	данные отсутствуют	данные отсутствуют	данные отсутствуют
2139	64.1.34	64.1.35	314°7.4'	24.94	данные отсутствуют	данные отсутствуют	данные отсутствуют
2140	64.1.35	64.1.36	289°45.5'	29.7	данные отсутствуют	данные отсутствуют	данные отсутствуют
2141	64.1.36	64.1.37	25°29.8'	84.47	данные отсутствуют	данные отсутствуют	данные отсутствуют
2142	64.1.37	64.1.38	336°37.4'	10.94	данные отсутствуют	данные отсутствуют	данные отсутствуют
2143	64.1.38	64.1.39	51°46.3'	11.39	данные отсутствуют	данные отсутствуют	данные отсутствуют
2144	64.1.39	64.1.40	324°39.6'	58.87	данные отсутствуют	данные отсутствуют	данные отсутствуют
2145	64.1.40	64.1.41	209°33.5'	24.49	данные отсутствуют	данные отсутствуют	данные отсутствуют
2146	64.1.41	64.1.42	297°56.9'	20.57	данные отсутствуют	данные отсутствуют	данные отсутствуют
2147	64.1.42	64.1.43	266°48.4'	19.57	данные отсутствуют	данные отсутствуют	данные отсутствуют
2148	64.1.43	64.1.44	346°50.9'	19.65	данные отсутствуют	данные отсутствуют	данные отсутствуют
2149	64.1.44	64.1.45	61°15.7'	36.67	данные отсутствуют	данные отсутствуют	данные отсутствуют
2150	64.1.45	64.1.46	30°28.7'	95.23	данные отсутствуют	данные отсутствуют	данные отсутствуют
2151	64.1.46	64.1.47	3°18.4'	26.53	данные отсутствуют	данные отсутствуют	данные отсутствуют
2152	64.1.47	64.1.48	35°2.2'	115.83	данные отсутствуют	данные отсутствуют	данные отсутствуют
2153	64.1.48	64.1.49	75°58.3'	17.78	данные отсутствуют	43:03:000000:186(2)	данные отсутствуют
2154	64.1.49	64.1.50	204°33.3'	54.84	данные отсутствуют	данные отсутствуют	данные отсутствуют



ДОКУМЕНТ ПОДПИСАН  
ЭЛЕКТРОННОЙ ПОДПИСЬЮ

Сертификат: 00BV056B7401CB38D2B3576ACDC8425108

Владелец: ФЕДЕРАЛЬНАЯ СЛУЖБА ГОСУДАРСТВЕННОЙ

РЕГИСТРАЦИИ, КАДАСТРА И КАРТОГРАФИИ

Действителен: с 27.06.2023 по 19.09.2024

полное наименование должности

инициалы, фамилия

## Земельный участок

вид объекта недвижимости

Лист № 89 раздела 3.1

Всего листов раздела 3.1: 115

Всего разделов: 8

Всего листов выписки: 329

06.02.2024г. № КУВИ-001/2024-38051998

Кадастровый номер:

43:03:000000:200

1	2	3	4	5	6	7	8
2155	64.1.50	64.1.51	177°34.0'	28.97	данные отсутствуют	данные отсутствуют	данные отсутствуют
2156	64.1.51	64.1.1	217°5.0'	13.45	данные отсутствуют	данные отсутствуют	данные отсутствуют
2157	64.2.52	64.2.53	61°6.8'	48.03	данные отсутствуют	данные отсутствуют	данные отсутствуют
2158	64.2.53	64.2.54	3°7.9'	17.39	данные отсутствуют	данные отсутствуют	данные отсутствуют
2159	64.2.54	64.2.55	307°46.8'	23.68	данные отсутствуют	данные отсутствуют	данные отсутствуют
2160	64.2.55	64.2.56	214°56.4'	39.55	данные отсутствуют	данные отсутствуют	данные отсутствуют
2161	64.2.56	64.2.52	184°7.0'	22.71	данные отсутствуют	данные отсутствуют	данные отсутствуют
2162	64.3.57	64.3.58	174°15.4'	35.18	данные отсутствуют	данные отсутствуют	данные отсутствуют
2163	64.3.58	64.3.59	219°0.6'	27.58	данные отсутствуют	данные отсутствуют	данные отсутствуют
2164	64.3.59	64.3.60	136°31.1'	14.4	данные отсутствуют	данные отсутствуют	данные отсутствуют
2165	64.3.60	64.3.61	171°28.6'	20.98	данные отсутствуют	данные отсутствуют	данные отсутствуют
2166	64.3.61	64.3.62	104°0.7'	11.19	данные отсутствуют	данные отсутствуют	данные отсутствуют
2167	64.3.62	64.3.63	14°43.6'	10.66	данные отсутствуют	данные отсутствуют	данные отсутствуют
2168	64.3.63	64.3.64	336°25.6'	16.28	данные отсутствуют	данные отсутствуют	данные отсутствуют
2169	64.3.64	64.3.65	51°57.0'	15.84	данные отсутствуют	данные отсутствуют	данные отсутствуют
2170	64.3.65	64.3.66	356°52.0'	64.41	данные отсутствуют	данные отсутствуют	данные отсутствуют
2171	64.3.66	64.3.57	239°27.9'	17.64	данные отсутствуют	данные отсутствуют	данные отсутствуют
2172	65.1.1	65.1.2	149°30.0'	46.79	данные отсутствуют	данные отсутствуют	данные отсутствуют
2173	65.1.2	65.1.3	167°18.2'	39.5	данные отсутствуют	данные отсутствуют	данные отсутствуют
2174	65.1.3	65.1.4	117°7.1'	12.5	данные отсутствуют	данные отсутствуют	данные отсутствуют
2175	65.1.4	65.1.5	29°19.6'	14.95	данные отсутствуют	данные отсутствуют	данные отсутствуют
2176	65.1.5	65.1.6	125°52.6'	43.53	данные отсутствуют	данные отсутствуют	данные отсутствуют
2177	65.1.6	65.1.7	207°52.1'	58.62	данные отсутствуют	данные отсутствуют	данные отсутствуют
2178	65.1.7	65.1.8	173°36.1'	80.4	данные отсутствуют	данные отсутствуют	данные отсутствуют
2179	65.1.8	65.1.9	61°5.6'	41.83	данные отсутствуют	данные отсутствуют	данные отсутствуют
2180	65.1.9	65.1.10	121°16.2'	26.66	данные отсутствуют	данные отсутствуют	данные отсутствуют
2181	65.1.10	65.1.11	143°33.9'	36.08	данные отсутствуют	данные отсутствуют	данные отсутствуют
2182	65.1.11	65.1.12	122°8.8'	26.35	данные отсутствуют	данные отсутствуют	данные отсутствуют
2183	65.1.12	65.1.13	141°13.4'	34.51	данные отсутствуют	данные отсутствуют	данные отсутствуют



ДОКУМЕНТ ПОДПИСАН  
ЭЛЕКТРОННОЙ ПОДПИСЬЮ

Сертификат: 00BV056B7401CB38D2B3576ACDC8425108

Владелец: ФЕДЕРАЛЬНАЯ СЛУЖБА ГОСУДАРСТВЕННОЙ

РЕГИСТРАЦИИ, КАДАСТРА И КАРТОГРАФИИ

Действителен: с 27.06.2023 по 19.09.2024

полное наименование должности

инициалы, фамилия

## Земельный участок

вид объекта недвижимости

Лист № 90 раздела 3.1

Всего листов раздела 3.1: 115

Всего разделов: 8

Всего листов выписки: 329

06.02.2024г. № КУВИ-001/2024-38051998

Кадастровый номер:

43:03:000000:200

1	2	3	4	5	6	7	8
2184	65.1.13	65.1.14	112°20.9'	45.13	данные отсутствуют	данные отсутствуют	данные отсутствуют
2185	65.1.14	65.1.15	202°2.4'	28.06	данные отсутствуют	43:03:430401:113	данные отсутствуют
2186	65.1.15	65.1.16	219°20.9'	34.9	данные отсутствуют	43:03:430401:112	данные отсутствуют
2187	65.1.16	65.1.17	223°44.1'	36.21	данные отсутствуют	43:03:430401:111	данные отсутствуют
2188	65.1.17	65.1.18	223°44.2'	45.51	данные отсутствуют	43:03:430401:110	данные отсутствуют
2189	65.1.18	65.1.19	223°44.0'	53.09	данные отсутствуют	43:03:430401:109	данные отсутствуют
2190	65.1.19	65.1.20	223°44.2'	119.25	данные отсутствуют	данные отсутствуют	данные отсутствуют
2191	65.1.19	65.1.19			данные отсутствуют	43:03:430401:108	данные отсутствуют
2192	65.1.20	65.1.21	305°0.5'	275.04	данные отсутствуют	данные отсутствуют	данные отсутствуют
2193	65.1.21	65.1.22	27°24.5'	163.21	данные отсутствуют	43:03:000000:464(3)	адрес отсутствует
2194	65.1.22	65.1.1	27°2.6'	273.23	данные отсутствуют	43:03:000000:464(3)	адрес отсутствует
2195	65.2.23	65.2.24	153°26.4'	47.32	данные отсутствуют	данные отсутствуют	данные отсутствуют
2196	65.2.24	65.2.25	188°42.7'	75.2	данные отсутствуют	данные отсутствуют	данные отсутствуют
2197	65.2.25	65.2.26	83°54.7'	15.28	данные отсутствуют	данные отсутствуют	данные отсутствуют
2198	65.2.26	65.2.27	36°39.4'	29.09	данные отсутствуют	данные отсутствуют	данные отсутствуют
2199	65.2.27	65.2.28	354°14.1'	78.26	данные отсутствуют	данные отсутствуют	данные отсутствуют
2200	65.2.28	65.2.23	291°52.6'	37.14	данные отсутствуют	данные отсутствуют	данные отсутствуют
2201	66.1.1	66.1.2	83°17.2'	293.77	данные отсутствуют	данные отсутствуют	данные отсутствуют
2202	66.1.2	66.1.3	106°55.3'	213.11	данные отсутствуют	данные отсутствуют	данные отсутствуют
2203	66.1.3	66.1.4	234°19.6'	52.88	данные отсутствуют	данные отсутствуют	данные отсутствуют
2204	66.1.4	66.1.5	255°38.9'	48.17	данные отсутствуют	данные отсутствуют	данные отсутствуют
2205	66.1.5	66.1.6	319°21.5'	45.4	данные отсутствуют	данные отсутствуют	данные отсутствуют
2206	66.1.6	66.1.7	246°42.8'	46.67	данные отсутствуют	данные отсутствуют	данные отсутствуют
2207	66.1.7	66.1.8	299°5.9'	71.41	данные отсутствуют	данные отсутствуют	данные отсутствуют
2208	66.1.8	66.1.9	279°31.4'	45.93	данные отсутствуют	данные отсутствуют	данные отсутствуют
2209	66.1.9	66.1.10	240°1.2'	16.29	данные отсутствуют	данные отсутствуют	данные отсутствуют
2210	66.1.10	66.1.11	274°49.2'	16.07	данные отсутствуют	данные отсутствуют	данные отсутствуют
2211	66.1.11	66.1.12	322°20.3'	19.54	данные отсутствуют	данные отсутствуют	данные отсутствуют
2212	66.1.12	66.1.13	273°46.6'	24.74	данные отсутствуют	данные отсутствуют	данные отсутствуют



ДОКУМЕНТ ПОДПИСАН  
ЭЛЕКТРОННОЙ ПОДПИСЬЮ

Сертификат: 00BV056B7401CB38D2B3576ACDC8425108

Владелец: ФЕДЕРАЛЬНАЯ СЛУЖБА ГОСУДАРСТВЕННОЙ

РЕГИСТРАЦИИ, КАДАСТРА И КАРТОГРАФИИ

Действителен: с 27.06.2023 по 19.09.2024

полное наименование должности

инициалы, фамилия

## Земельный участок

вид объекта недвижимости

Лист № 91 раздела 3.1

Всего листов раздела 3.1: 115

Всего разделов: 8

Всего листов выписки: 329

06.02.2024г. № КУВИ-001/2024-38051998

Кадастровый номер:

43:03:000000:200

1	2	3	4	5	6	7	8
2213	66.1.13	66.1.14	231°56.0'	20.68	данные отсутствуют	данные отсутствуют	данные отсутствуют
2214	66.1.14	66.1.15	283°54.5'	33.82	данные отсутствуют	данные отсутствуют	данные отсутствуют
2215	66.1.15	66.1.16	266°4.3'	43.5	данные отсутствуют	данные отсутствуют	данные отсутствуют
2216	66.1.16	66.1.17	230°42.2'	38.56	данные отсутствуют	данные отсутствуют	данные отсутствуют
2217	66.1.17	66.1.18	270°51.1'	18.18	данные отсутствуют	данные отсутствуют	данные отсутствуют
2218	66.1.18	66.1.19	300°34.0'	26.72	данные отсутствуют	данные отсутствуют	данные отсутствуют
2219	66.1.19	66.1.1	12°28.1'	20.47	данные отсутствуют	данные отсутствуют	данные отсутствуют
2220	67.1.1	67.1.2	64°25.1'	20.33	данные отсутствуют	данные отсутствуют	данные отсутствуют
2221	67.1.2	67.1.3	93°16.0'	12.11	данные отсутствуют	данные отсутствуют	данные отсутствуют
2222	67.1.3	67.1.4	114°28.6'	30.68	данные отсутствуют	данные отсутствуют	данные отсутствуют
2223	67.1.4	67.1.5	82°33.1'	17.12	данные отсутствуют	данные отсутствуют	данные отсутствуют
2224	67.1.5	67.1.6	68°12.4'	13.17	данные отсутствуют	данные отсутствуют	данные отсутствуют
2225	67.1.6	67.1.7	18°4.7'	20.37	данные отсутствуют	данные отсутствуют	данные отсутствуют
2226	67.1.7	67.1.8	76°34.0'	7.83	данные отсутствуют	данные отсутствуют	данные отсутствуют
2227	67.1.8	67.1.9	122°55.0'	9.26	данные отсутствуют	данные отсутствуют	данные отсутствуют
2228	67.1.9	67.1.10	175°15.0'	16.91	данные отсутствуют	данные отсутствуют	данные отсутствуют
2229	67.1.10	67.1.11	113°56.6'	12.62	данные отсутствуют	данные отсутствуют	данные отсутствуют
2230	67.1.11	67.1.12	75°29.2'	17.16	данные отсутствуют	данные отсутствуют	данные отсутствуют
2231	67.1.12	67.1.13	101°9.5'	6.67	данные отсутствуют	данные отсутствуют	данные отсутствуют
2232	67.1.13	67.1.14	134°2.0'	14.66	данные отсутствуют	данные отсутствуют	данные отсутствуют
2233	67.1.14	67.1.15	86°38.4'	10.07	данные отсутствуют	данные отсутствуют	данные отсутствуют
2234	67.1.15	67.1.16	47°40.7'	29.5	данные отсутствуют	данные отсутствуют	данные отсутствуют
2235	67.1.16	67.1.17	111°30.4'	10.09	данные отсутствуют	данные отсутствуют	данные отсутствуют
2236	67.1.17	67.1.18	161°36.8'	7.42	данные отсутствуют	данные отсутствуют	данные отсутствуют
2237	67.1.18	67.1.19	106°57.4'	5.76	данные отсутствуют	данные отсутствуют	данные отсутствуют
2238	67.1.19	67.1.20	126°15.5'	6.37	данные отсутствуют	данные отсутствуют	данные отсутствуют
2239	67.1.20	67.1.21	62°40.7'	17.6	данные отсутствуют	данные отсутствуют	данные отсутствуют
2240	67.1.21	67.1.22	98°25.5'	10.72	данные отсутствуют	данные отсутствуют	данные отсутствуют
2241	67.1.22	67.1.23	145°5.2'	20.15	данные отсутствуют	данные отсутствуют	данные отсутствуют



ДОКУМЕНТ ПОДПИСАН  
ЭЛЕКТРОННОЙ ПОДПИСЬЮ

Сертификат: 00BV056B7401CB38D2B3576ACDC8425108

Владелец: ФЕДЕРАЛЬНАЯ СЛУЖБА ГОСУДАРСТВЕННОЙ

РЕГИСТРАЦИИ, КАДАСТРА И КАРТОГРАФИИ

Действителен: с 27.06.2023 по 19.09.2024

полное наименование должности

инициалы, фамилия

## Земельный участок

вид объекта недвижимости

Лист № 92 раздела 3.1

Всего листов раздела 3.1: 115

Всего разделов: 8

Всего листов выписки: 329

06.02.2024г. № КУВИ-001/2024-38051998

Кадастровый номер:

43:03:000000:200

1	2	3	4	5	6	7	8
2242	67.1.23	67.1.24	81°39.2'	44.77	данные отсутствуют	данные отсутствуют	данные отсутствуют
2243	67.1.24	67.1.25	124°9.1'	24.76	данные отсутствуют	данные отсутствуют	данные отсутствуют
2244	67.1.25	67.1.26	71°56.3'	19.93	данные отсутствуют	данные отсутствуют	данные отсутствуют
2245	67.1.26	67.1.27	109°16.0'	27.88	данные отсутствуют	данные отсутствуют	данные отсутствуют
2246	67.1.27	67.1.28	91°18.1'	18.48	данные отсутствуют	данные отсутствуют	данные отсутствуют
2247	67.1.28	67.1.29	97°55.7'	24.43	данные отсутствуют	данные отсутствуют	данные отсутствуют
2248	67.1.29	67.1.30	83°50.3'	40.34	данные отсутствуют	данные отсутствуют	данные отсутствуют
2249	67.1.30	67.1.31	66°20.1'	65.22	данные отсутствуют	данные отсутствуют	данные отсутствуют
2250	67.1.31	67.1.32	152°35.0'	19.24	данные отсутствуют	данные отсутствуют	данные отсутствуют
2251	67.1.32	67.1.33	258°11.6'	103.81	данные отсутствуют	данные отсутствуют	данные отсутствуют
2252	67.1.33	67.1.34	271°56.9'	108.55	данные отсутствуют	данные отсутствуют	данные отсутствуют
2253	67.1.34	67.1.35	282°28.4'	27.22	данные отсутствуют	данные отсутствуют	данные отсутствуют
2254	67.1.35	67.1.36	282°34.0'	74.5	данные отсутствуют	данные отсутствуют	данные отсутствуют
2255	67.1.36	67.1.37	269°31.6'	176.9	данные отсутствуют	данные отсутствуют	данные отсутствуют
2256	67.1.37	67.1.1	301°11.4'	26.96	данные отсутствуют	данные отсутствуют	данные отсутствуют
2257	68.1.1	68.1.2	95°4.6'	50.64	данные отсутствуют	данные отсутствуют	данные отсутствуют
2258	68.1.2	68.1.3	93°1.7'	65.85	данные отсутствуют	данные отсутствуют	данные отсутствуют
2259	68.1.3	68.1.4	109°50.2'	35.19	данные отсутствуют	данные отсутствуют	данные отсутствуют
2260	68.1.4	68.1.5	68°20.0'	21.32	данные отсутствуют	данные отсутствуют	данные отсутствуют
2261	68.1.5	68.1.6	89°41.0'	50.74	данные отсутствуют	данные отсутствуют	данные отсутствуют
2262	68.1.6	68.1.7	76°58.7'	33.69	данные отсутствуют	данные отсутствуют	данные отсутствуют
2263	68.1.7	68.1.8	133°49.5'	37.23	данные отсутствуют	данные отсутствуют	данные отсутствуют
2264	68.1.8	68.1.9	175°21.4'	53.62	данные отсутствуют	данные отсутствуют	данные отсутствуют
2265	68.1.9	68.1.10	135°56.0'	62.45	данные отсутствуют	данные отсутствуют	данные отсутствуют
2266	68.1.10	68.1.11	174°17.4'	105.94	данные отсутствуют	данные отсутствуют	данные отсутствуют
2267	68.1.11	68.1.12	218°42.4'	112.05	данные отсутствуют	данные отсутствуют	данные отсутствуют
2268	68.1.12	68.1.13	274°32.9'	31.28	данные отсутствуют	данные отсутствуют	данные отсутствуют
2269	68.1.13	68.1.14	287°15.0'	89.46	данные отсутствуют	данные отсутствуют	данные отсутствуют
2270	68.1.14	68.1.15	330°43.8'	211.97	данные отсутствуют	данные отсутствуют	данные отсутствуют



ДОКУМЕНТ ПОДПИСАН  
ЭЛЕКТРОННОЙ ПОДПИСЬЮ

Сертификат: 00BV056B7401CB38D2B3576ACDC8425108

Владелец: ФЕДЕРАЛЬНАЯ СЛУЖБА ГОСУДАРСТВЕННОЙ

РЕГИСТРАЦИИ, КАДАСТРА И КАРТОГРАФИИ

Действителен: с 27.06.2023 по 19.09.2024

полное наименование должности

инициалы, фамилия



Земельный участок  
вид объекта недвижимости

Лист № 93 раздела 3.1

Всего листов раздела 3.1: 115

Всего разделов: 8

Всего листов выписки: 329

06.02.2024г. № КУВИ-001/2024-38051998

Кадастровый номер:

43:03:000000:200

1	2	3	4	5	6	7	8
2271	68.1.15	68.1.16	233°9.5'	48.08	данные отсутствуют	данные отсутствуют	данные отсутствуют
2272	68.1.16	68.1.1	356°12.1'	136.31	данные отсутствуют	43:03:000000:201(3)	данные отсутствуют
2273	68.2.17	68.2.18	208°42.9'	19.19	данные отсутствуют	данные отсутствуют	данные отсутствуют
2274	68.2.18	68.2.19	139°45.3'	27.72	данные отсутствуют	данные отсутствуют	данные отсутствуют
2275	68.2.19	68.2.20	67°56.0'	21.67	данные отсутствуют	данные отсутствуют	данные отсутствуют
2276	68.2.20	68.2.21	15°22.9'	16.32	данные отсутствуют	данные отсутствуют	данные отсутствуют
2277	68.2.21	68.2.22	313°55.4'	20.34	данные отсутствуют	данные отсутствуют	данные отсутствуют
2278	68.2.22	68.2.17	270°0.0'	18.45	данные отсутствуют	данные отсутствуют	данные отсутствуют
2279	69.1.1	69.1.2	54°25.9'	44.18	данные отсутствуют	данные отсутствуют	данные отсутствуют
2280	69.1.2	69.1.3	63°40.2'	43.56	данные отсутствуют	данные отсутствуют	данные отсутствуют
2281	69.1.3	69.1.4	58°52.6'	63.63	данные отсутствуют	данные отсутствуют	данные отсутствуют
2282	69.1.4	69.1.5	40°17.0'	27.27	данные отсутствуют	данные отсутствуют	данные отсутствуют
2283	69.1.5	69.1.6	83°34.6'	44.07	данные отсутствуют	данные отсутствуют	данные отсутствуют
2284	69.1.6	69.1.7	95°1.3'	104.63	данные отсутствуют	данные отсутствуют	данные отсутствуют
2285	69.1.7	69.1.8	187°54.2'	94.39	данные отсутствуют	данные отсутствуют	данные отсутствуют
2286	69.1.8	69.1.9	250°52.1'	28.13	данные отсутствуют	данные отсутствуют	данные отсутствуют
2287	69.1.9	69.1.10	214°58.0'	35.75	данные отсутствуют	данные отсутствуют	данные отсутствуют
2288	69.1.10	69.1.11	181°25.0'	38	данные отсутствуют	данные отсутствуют	данные отсутствуют
2289	69.1.11	69.1.12	241°59.8'	32.78	данные отсутствуют	данные отсутствуют	данные отсутствуют
2290	69.1.12	69.1.13	303°0.8'	29.38	данные отсутствуют	данные отсутствуют	данные отсутствуют
2291	69.1.13	69.1.14	356°43.9'	88.38	данные отсутствуют	данные отсутствуют	данные отсутствуют
2292	69.1.14	69.1.15	52°10.6'	29.21	данные отсутствуют	данные отсутствуют	данные отсутствуют
2293	69.1.15	69.1.16	2°42.8'	17.11	данные отсутствуют	данные отсутствуют	данные отсутствуют
2294	69.1.16	69.1.17	240°41.9'	96.46	данные отсутствуют	данные отсутствуют	данные отсутствуют
2295	69.1.17	69.1.18	204°31.0'	65.29	данные отсутствуют	данные отсутствуют	данные отсутствуют
2296	69.1.18	69.1.19	216°38.0'	29.93	данные отсутствуют	данные отсутствуют	данные отсутствуют
2297	69.1.19	69.1.20	243°38.0'	42.78	данные отсутствуют	данные отсутствуют	данные отсутствуют
2298	69.1.20	69.1.21	262°31.3'	34.34	данные отсутствуют	данные отсутствуют	данные отсутствуют
2299	69.1.21	69.1.22	154°43.9'	48.61	данные отсутствуют	данные отсутствуют	данные отсутствуют



ДОКУМЕНТ ПОДПИСАН  
ЭЛЕКТРОННОЙ ПОДПИСЬЮ

Сертификат: 00BV056B7401CB38D2B3576ACDC8425108

Владелец: ФЕДЕРАЛЬНАЯ СЛУЖБА ГОСУДАРСТВЕННОЙ

РЕГИСТРАЦИИ, КАДАСТРА И КАРТОГРАФИИ

Действителен: с 27.06.2023 по 19.09.2024

полное наименование должности

инициалы, фамилия

## Земельный участок

вид объекта недвижимости

Лист № 94 раздела 3.1

Всего листов раздела 3.1: 115

Всего разделов: 8

Всего листов выписки: 329

06.02.2024г. № КУВИ-001/2024-38051998

Кадастровый номер:

43:03:000000:200

1	2	3	4	5	6	7	8
2300	69.1.22	69.1.23	53°22.1'	26.38	данные отсутствуют	данные отсутствуют	данные отсутствуют
2301	69.1.23	69.1.24	77°50.8'	26.13	данные отсутствуют	данные отсутствуют	данные отсутствуют
2302	69.1.24	69.1.25	122°23.2'	29.89	данные отсутствуют	данные отсутствуют	данные отсутствуют
2303	69.1.25	69.1.26	216°45.7'	66.87	данные отсутствуют	данные отсутствуют	данные отсутствуют
2304	69.1.26	69.1.27	262°51.9'	14.9	данные отсутствуют	данные отсутствуют	данные отсутствуют
2305	69.1.27	69.1.28	215°49.2'	174.68	данные отсутствуют	данные отсутствуют	данные отсутствуют
2306	69.1.28	69.1.1	11°0.2'	347.95	данные отсутствуют	43:03:000000:201(7)	данные отсутствуют
2307	70.1.1	70.1.2	310°17.5'	268.73	данные отсутствуют	43:03:000000:201(8)	данные отсутствуют
2308	70.1.2	70.1.3	39°30.4'	480.86	данные отсутствуют	43:03:000000:201(8)	данные отсутствуют
2309	70.1.3	70.1.4	99°22.5'	33.27	данные отсутствуют	данные отсутствуют	данные отсутствуют
2310	70.1.4	70.1.5	168°58.9'	31.24	данные отсутствуют	данные отсутствуют	данные отсутствуют
2311	70.1.5	70.1.6	110°13.3'	38.45	данные отсутствуют	данные отсутствуют	данные отсутствуют
2312	70.1.6	70.1.7	64°0.4'	61.88	данные отсутствуют	данные отсутствуют	данные отсутствуют
2313	70.1.7	70.1.8	104°4.7'	23.1	данные отсутствуют	данные отсутствуют	данные отсутствуют
2314	70.1.8	70.1.9	114°13.6'	67.53	данные отсутствуют	данные отсутствуют	данные отсутствуют
2315	70.1.9	70.1.10	90°0.0'	44.65	данные отсутствуют	данные отсутствуют	данные отсутствуют
2316	70.1.10	70.1.11	124°37.6'	78.58	данные отсутствуют	данные отсутствуют	данные отсутствуют
2317	70.1.11	70.1.12	212°7.4'	51.34	данные отсутствуют	данные отсутствуют	данные отсутствуют
2318	70.1.12	70.1.13	284°22.4'	30.49	данные отсутствуют	данные отсутствуют	данные отсутствуют
2319	70.1.13	70.1.14	162°25.9'	36.81	данные отсутствуют	данные отсутствуют	данные отсутствуют
2320	70.1.14	70.1.15	209°53.9'	25	данные отсутствуют	данные отсутствуют	данные отсутствуют
2321	70.1.15	70.1.16	240°43.0'	21.69	данные отсутствуют	данные отсутствуют	данные отсутствуют
2322	70.1.16	70.1.17	294°18.5'	84.37	данные отсутствуют	данные отсутствуют	данные отсутствуют
2323	70.1.17	70.1.18	214°28.4'	62.43	данные отсутствуют	данные отсутствуют	данные отсутствуют
2324	70.1.18	70.1.19	123°41.8'	78.25	данные отсутствуют	данные отсутствуют	данные отсутствуют
2325	70.1.19	70.1.20	122°28.0'	37.41	данные отсутствуют	данные отсутствуют	данные отсутствуют
2326	70.1.20	70.1.21	123°41.4'	42.18	данные отсутствуют	данные отсутствуют	данные отсутствуют
2327	70.1.21	70.1.22	143°18.1'	30.76	данные отсутствуют	данные отсутствуют	данные отсутствуют
2328	70.1.22	70.1.23	185°44.9'	14.87	данные отсутствуют	данные отсутствуют	данные отсутствуют



ДОКУМЕНТ ПОДПИСАН  
ЭЛЕКТРОННОЙ ПОДПИСЬЮ

Сертификат: 00BV056B7401CB38D2B3576ACDC8425108

Владелец: ФЕДЕРАЛЬНАЯ СЛУЖБА ГОСУДАРСТВЕННОЙ

РЕГИСТРАЦИИ, КАДАСТРА И КАРТОГРАФИИ

Действителен: с 27.06.2023 по 19.09.2024

полное наименование должности

инициалы, фамилия

## Земельный участок

вид объекта недвижимости

Лист № 95 раздела 3.1

Всего листов раздела 3.1: 115

Всего разделов: 8

Всего листов выписки: 329

06.02.2024г. № КУВИ-001/2024-38051998

Кадастровый номер:

43:03:000000:200

1	2	3	4	5	6	7	8
2329	70.1.23	70.1.24	236°25.4'	91.22	данные отсутствуют	данные отсутствуют	данные отсутствуют
2330	70.1.24	70.1.25	229°43.1'	37.14	данные отсутствуют	данные отсутствуют	данные отсутствуют
2331	70.1.25	70.1.26	223°23.8'	20.73	данные отсутствуют	данные отсутствуют	данные отсутствуют
2332	70.1.26	70.1.27	136°54.5'	5.52	данные отсутствуют	данные отсутствуют	данные отсутствуют
2333	70.1.27	70.1.28	227°51.5'	17.44	данные отсутствуют	данные отсутствуют	данные отсутствуют
2334	70.1.28	70.1.29	294°1.4'	55.96	данные отсутствуют	данные отсутствуют	данные отсутствуют
2335	70.1.29	70.1.30	305°32.0'	35.08	данные отсутствуют	данные отсутствуют	данные отсутствуют
2336	70.1.30	70.1.31	297°22.4'	108.03	данные отсутствуют	данные отсутствуют	данные отсутствуют
2337	70.1.31	70.1.32	288°30.2'	49.78	данные отсутствуют	данные отсутствуют	данные отсутствуют
2338	70.1.32	70.1.33	154°52.2'	28.56	данные отсутствуют	данные отсутствуют	данные отсутствуют
2339	70.1.33	70.1.34	206°9.3'	39.38	данные отсутствуют	данные отсутствуют	данные отсутствуют
2340	70.1.34	70.1.35	167°28.3'	22.86	данные отсутствуют	данные отсутствуют	данные отсутствуют
2341	70.1.35	70.1.36	220°36.1'	22.86	данные отсутствуют	данные отсутствуют	данные отсутствуют
2342	70.1.36	70.1.37	300°29.2'	166.22	данные отсутствуют	данные отсутствуют	данные отсутствуют
2343	70.1.37	70.1.38	313°8.3'	27.2	данные отсутствуют	данные отсутствуют	данные отсутствуют
2344	70.1.38	70.1.39	282°48.2'	13.99	данные отсутствуют	данные отсутствуют	данные отсутствуют
2345	70.1.39	70.1.40	141°44.1'	41.06	данные отсутствуют	данные отсутствуют	данные отсутствуют
2346	70.1.40	70.1.41	121°22.9'	153.61	данные отсутствуют	данные отсутствуют	данные отсутствуют
2347	70.1.41	70.1.42	175°13.5'	63.31	данные отсутствуют	данные отсутствуют	данные отсутствуют
2348	70.1.42	70.1.43	129°55.4'	9.91	данные отсутствуют	данные отсутствуют	данные отсутствуют
2349	70.1.43	70.1.44	35°35.7'	22.11	данные отсутствуют	данные отсутствуют	данные отсутствуют
2350	70.1.44	70.1.45	93°10.8'	33.53	данные отсутствуют	данные отсутствуют	данные отсутствуют
2351	70.1.45	70.1.46	201°15.1'	5.99	данные отсутствуют	данные отсутствуют	данные отсутствуют
2352	70.1.46	70.1.47	215°27.3'	25.12	данные отсутствуют	данные отсутствуют	данные отсутствуют
2353	70.1.47	70.1.48	269°14.2'	23.25	данные отсутствуют	данные отсутствуют	данные отсутствуют
2354	70.1.48	70.1.49	180°0.0'	17.05	данные отсутствуют	данные отсутствуют	данные отсутствуют
2355	70.1.49	70.1.50	144°55.0'	28.05	данные отсутствуют	данные отсутствуют	данные отсутствуют
2356	70.1.50	70.1.51	43°28.7'	24.78	данные отсутствуют	данные отсутствуют	данные отсутствуют
2357	70.1.51	70.1.52	169°18.1'	19.82	данные отсутствуют	данные отсутствуют	данные отсутствуют



ДОКУМЕНТ ПОДПИСАН  
ЭЛЕКТРОННОЙ ПОДПИСЬЮ

Сертификат: 00BV056B7401CB38D2B3576ACDC8425108

Владелец: ФЕДЕРАЛЬНАЯ СЛУЖБА ГОСУДАРСТВЕННОЙ

РЕГИСТРАЦИИ, КАДАСТРА И КАРТОГРАФИИ

Действителен: с 27.06.2023 по 19.09.2024

полное наименование должности

инициалы, фамилия

## Земельный участок

вид объекта недвижимости

Лист № 96 раздела 3.1

Всего листов раздела 3.1: 115

Всего разделов: 8

Всего листов выписки: 329

06.02.2024г. № КУВИ-001/2024-38051998

Кадастровый номер:

43:03:000000:200

1	2	3	4	5	6	7	8
2358	70.1.52	70.1.53	230°20.8`	20.64	данные отсутствуют	данные отсутствуют	данные отсутствуют
2359	70.1.53	70.1.54	157°19.9`	23.82	данные отсутствуют	данные отсутствуют	данные отсутствуют
2360	70.1.54	70.1.55	244°26.4`	29.57	данные отсутствуют	данные отсутствуют	данные отсутствуют
2361	70.1.55	70.1.56	258°15.5`	26.04	данные отсутствуют	данные отсутствуют	данные отсутствуют
2362	70.1.56	70.1.57	132°15.6`	22.19	данные отсутствуют	данные отсутствуют	данные отсутствуют
2363	70.1.57	70.1.58	211°38.5`	24.06	данные отсутствуют	данные отсутствуют	данные отсутствуют
2364	70.1.58	70.1.59	133°48.9`	18.81	данные отсутствуют	данные отсутствуют	данные отсутствуют
2365	70.1.59	70.1.60	71°33.9`	13.72	данные отсутствуют	данные отсутствуют	данные отсутствуют
2366	70.1.60	70.1.61	185°45.4`	18.95	данные отсутствуют	данные отсутствуют	данные отсутствуют
2367	70.1.61	70.1.62	145°25.6`	11.33	данные отсутствуют	данные отсутствуют	данные отсутствуют
2368	70.1.62	70.1.63	184°31.2`	23.47	данные отсутствуют	данные отсутствуют	данные отсутствуют
2369	70.1.63	70.1.64	212°27.0`	110.18	данные отсутствуют	данные отсутствуют	данные отсутствуют
2370	70.1.64	70.1.65	310°13.3`	20.97	данные отсутствуют	данные отсутствуют	данные отсутствуют
2371	70.1.65	70.1.66	277°26.6`	14.28	данные отсутствуют	данные отсутствуют	данные отсутствуют
2372	70.1.66	70.1.67	298°32.7`	39.74	данные отсутствуют	данные отсутствуют	данные отсутствуют
2373	70.1.67	70.1.68	23°58.1`	228.35	данные отсутствуют	43:03:000000:201(8)	данные отсутствуют
2374	70.1.68	70.1.69	145°11.7`	27.09	данные отсутствуют	данные отсутствуют	данные отсутствуют
2375	70.1.69	70.1.70	26°57.2`	19.17	данные отсутствуют	данные отсутствуют	данные отсутствуют
2376	70.1.70	70.1.71	344°41.2`	23.63	данные отсутствуют	данные отсутствуют	данные отсутствуют
2377	70.1.71	70.1.1	297°47.7`	16.88	данные отсутствуют	данные отсутствуют	данные отсутствуют
2378	70.2.72	70.2.73	209°32.5`	28.07	данные отсутствуют	данные отсутствуют	данные отсутствуют
2379	70.2.73	70.2.74	122°29.0`	85.88	данные отсутствуют	данные отсутствуют	данные отсутствуют
2380	70.2.74	70.2.75	30°34.7`	27.74	данные отсутствуют	данные отсутствуют	данные отсутствуют
2381	70.2.75	70.2.76	313°16.9`	51.43	данные отсутствуют	данные отсутствуют	данные отсутствуют
2382	70.2.76	70.2.72	287°54.7`	37.07	данные отсутствуют	данные отсутствуют	данные отсутствуют
2383	70.3.77	70.3.78	128°25.4`	4.94	данные отсутствуют	данные отсутствуют	данные отсутствуют
2384	70.3.78	70.3.79	37°45.3`	5.05	данные отсутствуют	данные отсутствуют	данные отсутствуют
2385	70.3.79	70.3.80	308°32.0`	4.96	данные отсутствуют	данные отсутствуют	данные отсутствуют
2386	70.3.80	70.3.77	217°31.6`	5.06	данные отсутствуют	данные отсутствуют	данные отсутствуют



ДОКУМЕНТ ПОДПИСАН  
ЭЛЕКТРОННОЙ ПОДПИСЬЮ

Сертификат: 00BV056B7401CB38D2B3576ACDC8425108

Владелец: ФЕДЕРАЛЬНАЯ СЛУЖБА ГОСУДАРСТВЕННОЙ

РЕГИСТРАЦИИ, КАДАСТРА И КАРТОГРАФИИ

Действителен: с 27.06.2023 по 19.09.2024

полное наименование должности

инициалы, фамилия

## Земельный участок

вид объекта недвижимости

Лист № 97 раздела 3.1

Всего листов раздела 3.1: 115

Всего разделов: 8

Всего листов выписки: 329

06.02.2024г. № КУВИ-001/2024-38051998

Кадастровый номер:

43:03:000000:200

1	2	3	4	5	6	7	8
2387	70.4.81	70.4.82	128°29.8'	4.93	данные отсутствуют	данные отсутствуют	данные отсутствуют
2388	70.4.82	70.4.83	37°45.3'	5.05	данные отсутствуют	данные отсутствуют	данные отсутствуют
2389	70.4.83	70.4.84	308°32.0'	4.96	данные отсутствуют	данные отсутствуют	данные отсутствуют
2390	70.4.84	70.4.81	217°26.2'	5.05	данные отсутствуют	данные отсутствуют	данные отсутствуют
2391	71.1.1	71.1.2	94°51.1'	19.98	данные отсутствуют	данные отсутствуют	данные отсутствуют
2392	71.1.2	71.1.3	164°54.8'	21.82	данные отсутствуют	данные отсутствуют	данные отсутствуют
2393	71.1.3	71.1.4	155°4.2'	102.32	данные отсутствуют	данные отсутствуют	данные отсутствуют
2394	71.1.4	71.1.5	114°9.4'	49.07	данные отсутствуют	данные отсутствуют	данные отсутствуют
2395	71.1.5	71.1.6	165°18.8'	27.77	данные отсутствуют	данные отсутствуют	данные отсутствуют
2396	71.1.6	71.1.7	199°49.4'	24.8	данные отсутствуют	данные отсутствуют	данные отсутствуют
2397	71.1.7	71.1.8	162°0.5'	50.15	данные отсутствуют	данные отсутствуют	данные отсутствуют
2398	71.1.8	71.1.9	228°18.5'	8.95	данные отсутствуют	данные отсутствуют	данные отсутствуют
2399	71.1.9	71.1.10	311°17.2'	29.69	данные отсутствуют	данные отсутствуют	данные отсутствуют
2400	71.1.10	71.1.11	334°31.9'	99.81	данные отсутствуют	данные отсутствуют	данные отсутствуют
2401	71.1.11	71.1.12	336°46.3'	114.65	данные отсутствуют	данные отсутствуют	данные отсутствуют
2402	71.1.12	71.1.1	336°45.9'	26.56	данные отсутствуют	данные отсутствуют	данные отсутствуют
2403	72.1.1	72.1.2	107°21.0'	61.94	данные отсутствуют	данные отсутствуют	данные отсутствуют
2404	72.1.2	72.1.3	166°16.3'	28.53	данные отсутствуют	данные отсутствуют	данные отсутствуют
2405	72.1.3	72.1.4	286°55.6'	74.02	данные отсутствуют	данные отсутствуют	данные отсутствуют
2406	72.1.4	72.1.1	11°17.8'	25.12	данные отсутствуют	данные отсутствуют	данные отсутствуют
2407	73.1.1	73.1.2	114°11.4'	88.17	данные отсутствуют	данные отсутствуют	данные отсутствуют
2408	73.1.2	73.1.3	116°1.6'	102.63	данные отсутствуют	данные отсутствуют	данные отсутствуют
2409	73.1.3	73.1.4	115°22.1'	128.02	данные отсутствуют	данные отсутствуют	данные отсутствуют
2410	73.1.4	73.1.5	112°2.2'	75.72	данные отсутствуют	данные отсутствуют	данные отсутствуют
2411	73.1.5	73.1.6	246°33.3'	31.79	данные отсутствуют	данные отсутствуют	данные отсутствуют
2412	73.1.6	73.1.7	208°49.2'	33.75	данные отсутствуют	данные отсутствуют	данные отсутствуют
2413	73.1.7	73.1.8	162°38.8'	28.66	данные отсутствуют	данные отсутствуют	данные отсутствуют
2414	73.1.8	73.1.9	276°47.5'	52.1	данные отсутствуют	данные отсутствуют	данные отсутствуют
2415	73.1.9	73.1.10	242°52.5'	28.36	данные отсутствуют	данные отсутствуют	данные отсутствуют



ДОКУМЕНТ ПОДПИСАН  
ЭЛЕКТРОННОЙ ПОДПИСЬЮ

Сертификат: 00BV056B7401CB38D2B3576ACDC8425108

Владелец: ФЕДЕРАЛЬНАЯ СЛУЖБА ГОСУДАРСТВЕННОЙ

РЕГИСТРАЦИИ, КАДАСТРА И КАРТОГРАФИИ

Действителен: с 27.06.2023 по 19.09.2024

полное наименование должности

инициалы, фамилия

## Земельный участок

вид объекта недвижимости

Лист № 98 раздела 3.1

Всего листов раздела 3.1: 115

Всего разделов: 8

Всего листов выписки: 329

06.02.2024г. № КУВИ-001/2024-38051998

Кадастровый номер:

43:03:000000:200

1	2	3	4	5	6	7	8
2416	73.1.10	73.1.11	287°9.5'	43.83	данные отсутствуют	данные отсутствуют	данные отсутствуют
2417	73.1.11	73.1.12	203°5.2'	40.83	данные отсутствуют	данные отсутствуют	данные отсутствуют
2418	73.1.12	73.1.13	301°51.2'	70.73	данные отсутствуют	данные отсутствуют	данные отсутствуют
2419	73.1.13	73.1.14	224°28.8'	47.57	данные отсутствуют	данные отсутствуют	данные отсутствуют
2420	73.1.14	73.1.15	210°39.4'	22.69	данные отсутствуют	данные отсутствуют	данные отсутствуют
2421	73.1.15	73.1.16	228°2.2'	52.72	данные отсутствуют	данные отсутствуют	данные отсутствуют
2422	73.1.16	73.1.17	218°29.0'	27.04	данные отсутствуют	данные отсутствуют	данные отсутствуют
2423	73.1.17	73.1.18	231°19.3'	106.34	данные отсутствуют	данные отсутствуют	данные отсутствуют
2424	73.1.18	73.1.19	223°1.4'	44.5	данные отсутствуют	данные отсутствуют	данные отсутствуют
2425	73.1.19	73.1.20	244°16.3'	47.45	данные отсутствуют	данные отсутствуют	данные отсутствуют
2426	73.1.20	73.1.21	270°0.0'	28.33	данные отсутствуют	данные отсутствуют	данные отсутствуют
2427	73.1.21	73.1.22	225°0.0'	28.74	данные отсутствуют	данные отсутствуют	данные отсутствуют
2428	73.1.22	73.1.23	315°28.3'	81.71	данные отсутствуют	данные отсутствуют	данные отсутствуют
2429	73.1.23	73.1.24	106°36.0'	44.63	данные отсутствуют	данные отсутствуют	данные отсутствуют
2430	73.1.24	73.1.25	88°31.0'	19.7	данные отсутствуют	данные отсутствуют	данные отсутствуют
2431	73.1.25	73.1.26	73°50.5'	31.12	данные отсутствуют	данные отсутствуют	данные отсутствуют
2432	73.1.26	73.1.27	83°40.2'	31.11	данные отсутствуют	данные отсутствуют	данные отсутствуют
2433	73.1.27	73.1.28	57°14.5'	30.68	данные отсутствуют	данные отсутствуют	данные отсутствуют
2434	73.1.28	73.1.29	70°42.7'	10.84	данные отсутствуют	данные отсутствуют	данные отсутствуют
2435	73.1.29	73.1.30	44°34.1'	9.39	данные отсутствуют	данные отсутствуют	данные отсутствуют
2436	73.1.30	73.1.31	61°33.4'	9.83	данные отсутствуют	данные отсутствуют	данные отсутствуют
2437	73.1.31	73.1.32	41°54.1'	12.56	данные отсутствуют	данные отсутствуют	данные отсутствуют
2438	73.1.32	73.1.33	73°30.8'	11.91	данные отсутствуют	данные отсутствуют	данные отсутствуют
2439	73.1.33	73.1.34	54°15.8'	21.74	данные отсутствуют	данные отсутствуют	данные отсутствуют
2440	73.1.34	73.1.35	35°49.3'	24.6	данные отсутствуют	данные отсутствуют	данные отсутствуют
2441	73.1.35	73.1.36	45°20.3'	17.93	данные отсутствуют	данные отсутствуют	данные отсутствуют
2442	73.1.36	73.1.37	39°9.7'	16.06	данные отсутствуют	данные отсутствуют	данные отсутствуют
2443	73.1.37	73.1.38	50°18.9'	10.92	данные отсутствуют	данные отсутствуют	данные отсутствуют
2444	73.1.38	73.1.39	131°11.9'	12.16	данные отсутствуют	данные отсутствуют	данные отсутствуют



ДОКУМЕНТ ПОДПИСАН  
ЭЛЕКТРОННОЙ ПОДПИСЬЮ

Сертификат: 00BV056B7401CB38D2B3576ACDC8425108

Владелец: ФЕДЕРАЛЬНАЯ СЛУЖБА ГОСУДАРСТВЕННОЙ

РЕГИСТРАЦИИ, КАДАСТРА И КАРТОГРАФИИ

Действителен: с 27.06.2023 по 19.09.2024

полное наименование должности

инициалы, фамилия

## Земельный участок

вид объекта недвижимости

Лист № 99 раздела 3.1

Всего листов раздела 3.1: 115

Всего разделов: 8

Всего листов выписки: 329

06.02.2024г. № КУВИ-001/2024-38051998

Кадастровый номер:

43:03:000000:200

1	2	3	4	5	6	7	8
2445	73.1.39	73.1.40	43°57.1'	77.99	данные отсутствуют	данные отсутствуют	данные отсутствуют
2446	73.1.40	73.1.41	307°26.5'	11.23	данные отсутствуют	данные отсутствуют	данные отсутствуют
2447	73.1.41	73.1.42	40°58.1'	20.62	данные отсутствуют	данные отсутствуют	данные отсутствуют
2448	73.1.42	73.1.43	310°54.8'	1.98	данные отсутствуют	данные отсутствуют	данные отсутствуют
2449	73.1.43	73.1.44	220°59.8'	20.56	данные отсутствуют	данные отсутствуют	данные отсутствуют
2450	73.1.44	73.1.45	310°40.5'	114.01	данные отсутствуют	данные отсутствуют	данные отсутствуют
2451	73.1.45	73.1.46	216°3.3'	78.36	данные отсутствуют	данные отсутствуют	данные отсутствуют
2452	73.1.46	73.1.47	129°55.4'	102.37	данные отсутствуют	данные отсутствуют	данные отсутствуют
2453	73.1.47	73.1.48	230°21.5'	11.21	данные отсутствуют	данные отсутствуют	данные отсутствуют
2454	73.1.48	73.1.49	219°11.5'	16.14	данные отсутствуют	данные отсутствуют	данные отсутствуют
2455	73.1.49	73.1.50	225°20.3'	17.95	данные отсутствуют	данные отсутствуют	данные отсутствуют
2456	73.1.50	73.1.51	215°50.3'	24.56	данные отсутствуют	данные отсутствуют	данные отсутствуют
2457	73.1.51	73.1.52	234°16.9'	21	данные отсутствуют	данные отсутствуют	данные отсутствуют
2458	73.1.52	73.1.53	253°22.4'	12.13	данные отсутствуют	данные отсутствуют	данные отсутствуют
2459	73.1.53	73.1.54	222°1.0'	12.77	данные отсутствуют	данные отсутствуют	данные отсутствуют
2460	73.1.54	73.1.55	241°34.6'	9.79	данные отсутствуют	данные отсутствуют	данные отсутствуют
2461	73.1.55	73.1.56	224°28.4'	9.22	данные отсутствуют	данные отсутствуют	данные отсутствуют
2462	73.1.56	73.1.57	250°47.2'	10.7	данные отсутствуют	данные отсутствуют	данные отсутствуют
2463	73.1.57	73.1.58	237°9.5'	30.35	данные отсутствуют	данные отсутствуют	данные отсутствуют
2464	73.1.58	73.1.59	263°43.5'	30.83	данные отсутствуют	данные отсутствуют	данные отсутствуют
2465	73.1.59	73.1.60	253°51.8'	31.3	данные отсутствуют	данные отсутствуют	данные отсутствуют
2466	73.1.60	73.1.61	269°52.7'	18.71	данные отсутствуют	данные отсутствуют	данные отсутствуют
2467	73.1.61	73.1.62	287°17.6'	50.36	данные отсутствуют	данные отсутствуют	данные отсутствуют
2468	73.1.62	73.1.63	303°14.9'	19.79	данные отсутствуют	данные отсутствуют	данные отсутствуют
2469	73.1.63	73.1.64	46°40.0'	26.49	данные отсутствуют	данные отсутствуют	данные отсутствуют
2470	73.1.64	73.1.65	332°49.3'	22.57	данные отсутствуют	данные отсутствуют	данные отсутствуют
2471	73.1.65	73.1.66	352°29.0'	71.55	данные отсутствуют	данные отсутствуют	данные отсутствуют
2472	73.1.66	73.1.67	100°57.5'	21.41	данные отсутствуют	данные отсутствуют	данные отсутствуют
2473	73.1.67	73.1.68	36°43.7'	52.64	данные отсутствуют	данные отсутствуют	данные отсутствуют



ДОКУМЕНТ ПОДПИСАН  
ЭЛЕКТРОННОЙ ПОДПИСЬЮ

Сертификат: 00BV056B7401CB38D2B3576ACDC8425108

Владелец: ФЕДЕРАЛЬНАЯ СЛУЖБА ГОСУДАРСТВЕННОЙ

РЕГИСТРАЦИИ, КАДАСТРА И КАРТОГРАФИИ

Действителен: с 27.06.2023 по 19.09.2024

полное наименование должности

инициалы, фамилия

## Земельный участок

вид объекта недвижимости

Лист № 100 раздела 3.1

Всего листов раздела 3.1: 115

Всего разделов: 8

Всего листов выписки: 329

06.02.2024г. № КУВИ-001/2024-38051998

Кадастровый номер:

43:03:000000:200

1	2	3	4	5	6	7	8
2474	73.1.68	73.1.69	1°4.6'	14.38	данные отсутствуют	данные отсутствуют	данные отсутствуют
2475	73.1.69	73.1.70	267°34.5'	19.62	данные отсутствуют	данные отсутствуют	данные отсутствуют
2476	73.1.70	73.1.71	33°47.0'	37.73	данные отсутствуют	данные отсутствуют	данные отсутствуют
2477	73.1.71	73.1.72	21°45.2'	31.68	данные отсутствуют	данные отсутствуют	данные отсутствуют
2478	73.1.72	73.1.73	30°5.5'	36.94	данные отсутствуют	данные отсутствуют	данные отсутствуют
2479	73.1.73	73.1.74	45°23.5'	34.09	данные отсутствуют	данные отсутствуют	данные отсутствуют
2480	73.1.74	73.1.75	47°58.0'	20.91	данные отсутствуют	данные отсутствуют	данные отсутствуют
2481	73.1.75	73.1.76	35°24.6'	43.89	данные отсутствуют	данные отсутствуют	данные отсутствуют
2482	73.1.76	73.1.77	13°14.0'	29.09	данные отсутствуют	данные отсутствуют	данные отсутствуют
2483	73.1.77	73.1.78	89°15.6'	45.69	данные отсутствуют	данные отсутствуют	данные отсутствуют
2484	73.1.78	73.1.79	66°5.5'	31.46	данные отсутствуют	данные отсутствуют	данные отсутствуют
2485	73.1.79	73.1.1	37°55.9'	44.59	данные отсутствуют	данные отсутствуют	данные отсутствуют
2486	74.1.1	74.1.2	117°7.3'	46.96	данные отсутствуют	данные отсутствуют	данные отсутствуют
2487	74.1.2	74.1.3	142°43.9'	35.59	данные отсутствуют	данные отсутствуют	данные отсутствуют
2488	74.1.3	74.1.4	186°35.3'	32.24	данные отсутствуют	данные отсутствуют	данные отсутствуют
2489	74.1.4	74.1.5	259°15.9'	17.98	данные отсутствуют	данные отсутствуют	данные отсутствуют
2490	74.1.5	74.1.6	331°47.1'	87.14	данные отсутствуют	данные отсутствуют	данные отсутствуют
2491	74.1.6	74.1.1	354°38.6'	8.36	данные отсутствуют	данные отсутствуют	данные отсутствуют
2492	75.1.1	75.1.2	111°14.0'	112.35	данные отсутствуют	данные отсутствуют	данные отсутствуют
2493	75.1.2	75.1.3	189°17.1'	30.25	данные отсутствуют	данные отсутствуют	данные отсутствуют
2494	75.1.3	75.1.4	170°52.4'	15.38	данные отсутствуют	данные отсутствуют	данные отсутствуют
2495	75.1.4	75.1.5	244°40.6'	16.51	данные отсутствуют	данные отсутствуют	данные отсутствуют
2496	75.1.5	75.1.6	296°29.4'	37.46	данные отсутствуют	данные отсутствуют	данные отсутствуют
2497	75.1.6	75.1.7	345°50.6'	10.47	данные отсутствуют	данные отсутствуют	данные отсутствуют
2498	75.1.7	75.1.8	262°27.2'	51.71	данные отсутствуют	данные отсутствуют	данные отсутствуют
2499	75.1.8	75.1.9	342°33.7'	48.92	данные отсутствуют	данные отсутствуют	данные отсутствуют
2500	75.1.9	75.1.1	29°21.2'	29.89	данные отсутствуют	данные отсутствуют	данные отсутствуют
2501	76.1.1	76.1.2	56°36.1'	139.84	данные отсутствуют	данные отсутствуют	данные отсутствуют
2502	76.1.2	76.1.3	2°20.2'	125.83	данные отсутствуют	данные отсутствуют	данные отсутствуют



ДОКУМЕНТ ПОДПИСАН  
ЭЛЕКТРОННОЙ ПОДПИСЬЮ

Сертификат: 00BV056B7401CB38D2B3576ACDC8425108

Владелец: ФЕДЕРАЛЬНАЯ СЛУЖБА ГОСУДАРСТВЕННОЙ

РЕГИСТРАЦИИ, КАДАСТРА И КАРТОГРАФИИ

Действителен: с 27.06.2023 по 19.09.2024

полное наименование должности

инициалы, фамилия



## Земельный участок

вид объекта недвижимости

Лист № 101 раздела 3.1

Всего листов раздела 3.1: 115

Всего разделов: 8

Всего листов выписки: 329

06.02.2024г. № КУВИ-001/2024-38051998

Кадастровый номер:

43:03:000000:200

1	2	3	4	5	6	7	8
2503	76.1.3	76.1.4	40°12.5'	24.72	данные отсутствуют	данные отсутствуют	данные отсутствуют
2504	76.1.4	76.1.5	93°35.2'	26.22	данные отсутствуют	данные отсутствуют	данные отсутствуют
2505	76.1.5	76.1.6	130°2.3'	120.45	данные отсутствуют	данные отсутствуют	данные отсутствуют
2506	76.1.6	76.1.7	59°42.4'	27.16	данные отсутствуют	данные отсутствуют	данные отсутствуют
2507	76.1.7	76.1.8	2°11.0'	67.48	данные отсутствуют	данные отсутствуют	данные отсутствуют
2508	76.1.8	76.1.9	75°25.9'	43.05	данные отсутствуют	данные отсутствуют	данные отсутствуют
2509	76.1.9	76.1.10	95°8.5'	28.91	данные отсутствуют	данные отсутствуют	данные отсутствуют
2510	76.1.10	76.1.11	111°0.1'	39.48	данные отсутствуют	данные отсутствуют	данные отсутствуют
2511	76.1.11	76.1.12	203°28.5'	13.61	данные отсутствуют	данные отсутствуют	данные отсутствуют
2512	76.1.12	76.1.13	156°25.6'	16.28	данные отсутствуют	данные отсутствуют	данные отсутствуют
2513	76.1.13	76.1.14	79°25.4'	25.12	данные отсутствуют	данные отсутствуют	данные отсутствуют
2514	76.1.14	76.1.15	334°0.1'	11.77	данные отсутствуют	данные отсутствуют	данные отсутствуют
2515	76.1.15	76.1.16	15°56.7'	13.83	данные отсутствуют	данные отсутствуют	данные отсутствуют
2516	76.1.16	76.1.17	61°3.6'	14.57	данные отсутствуют	данные отсутствуют	данные отсутствуют
2517	76.1.17	76.1.18	122°44.4'	13.55	данные отсутствуют	данные отсутствуют	данные отсутствуют
2518	76.1.18	76.1.19	160°40.1'	30.54	данные отсутствуют	данные отсутствуют	данные отсутствуют
2519	76.1.19	76.1.20	234°58.2'	30.84	данные отсутствуют	данные отсутствуют	данные отсутствуют
2520	76.1.20	76.1.21	178°17.6'	103.71	данные отсутствуют	данные отсутствуют	данные отсутствуют
2521	76.1.21	76.1.1	260°53.5'	431.53	данные отсутствуют	43:03:000000:201(5)	данные отсутствуют
2522	77.1.1	77.1.2	207°16.6'	87.59	данные отсутствуют	43:03:000000:464(3)	адрес отсутствует
2523	77.1.2	77.1.3	205°47.9'	34.12	данные отсутствуют	43:03:000000:464(3)	адрес отсутствует
2524	77.1.3	77.1.4	207°30.4'	67.47	данные отсутствуют	43:03:000000:464(3)	адрес отсутствует
2525	77.1.4	77.1.5	207°14.9'	103.9	данные отсутствуют	43:03:000000:464(3)	адрес отсутствует
2526	77.1.5	77.1.6	206°35.2'	68.5	данные отсутствуют	43:03:000000:464(3)	адрес отсутствует
2527	77.1.6	77.1.7	206°42.3'	107.85	данные отсутствуют	43:03:000000:464(3)	адрес отсутствует
2528	77.1.7	77.1.8	206°56.8'	87.52	данные отсутствуют	43:03:000000:464(3)	адрес отсутствует
2529	77.1.8	77.1.9	206°51.8'	23.13	данные отсутствуют	43:03:000000:464(3)	адрес отсутствует
2530	77.1.9	77.1.10	287°17.8'	44.06	данные отсутствуют	данные отсутствуют	данные отсутствуют
2531	77.1.10	77.1.11	24°10.7'	248.07	данные отсутствуют	данные отсутствуют	данные отсутствуют



ДОКУМЕНТ ПОДПИСАН  
ЭЛЕКТРОННОЙ ПОДПИСЬЮ

Сертификат: 00BV056B7401CB38D2B3576ACDC8425108

Владелец: ФЕДЕРАЛЬНАЯ СЛУЖБА ГОСУДАРСТВЕННОЙ

РЕГИСТРАЦИИ, КАДАСТРА И КАРТОГРАФИИ

Действителен: с 27.06.2023 по 19.09.2024

полное наименование должности

инициалы, фамилия

## Земельный участок

вид объекта недвижимости

Лист № 102 раздела 3.1

Всего листов раздела 3.1: 115

Всего разделов: 8

Всего листов выписки: 329

06.02.2024г. № КУВИ-001/2024-38051998

Кадастровый номер:

43:03:000000:200

1	2	3	4	5	6	7	8
2532	77.1.11	77.1.12	36°52.0`	46.19	данные отсутствуют	данные отсутствуют	данные отсутствуют
2533	77.1.12	77.1.13	21°48.2`	74.61	данные отсутствуют	данные отсутствуют	данные отсутствуют
2534	77.1.13	77.1.14	37°39.1`	31.35	данные отсутствуют	данные отсутствуют	данные отсутствуют
2535	77.1.14	77.1.15	340°34.4`	39.99	данные отсутствуют	данные отсутствуют	данные отсутствуют
2536	77.1.15	77.1.16	0°37.9`	44.48	данные отсутствуют	данные отсутствуют	данные отсутствуют
2537	77.1.16	77.1.17	19°58.1`	119.36	данные отсутствуют	данные отсутствуют	данные отсутствуют
2538	77.1.17	77.1.1	115°20.3`	111.64	данные отсутствуют	43:03:000000:201(4)	данные отсутствуют
2539	78.1.1	78.1.2	86°13.6`	14.74	данные отсутствуют	данные отсутствуют	данные отсутствуют
2540	78.1.2	78.1.3	109°42.8`	61.96	данные отсутствуют	данные отсутствуют	данные отсутствуют
2541	78.1.3	78.1.4	107°33.1`	83.66	данные отсутствуют	данные отсутствуют	данные отсутствуют
2542	78.1.4	78.1.5	94°13.7`	82.05	данные отсутствуют	данные отсутствуют	данные отсутствуют
2543	78.1.5	78.1.6	144°45.3`	43.74	данные отсутствуют	данные отсутствуют	данные отсутствуют
2544	78.1.6	78.1.7	161°33.9`	74	данные отсутствуют	данные отсутствуют	данные отсутствуют
2545	78.1.7	78.1.8	210°23.9`	32.85	данные отсутствуют	данные отсутствуют	данные отсутствуют
2546	78.1.8	78.1.9	182°27.5`	43.14	данные отсутствуют	данные отсутствуют	данные отсутствуют
2547	78.1.9	78.1.10	116°33.9`	28.91	данные отсутствуют	данные отсутствуют	данные отсутствуют
2548	78.1.10	78.1.11	142°14.0`	31.17	данные отсутствуют	данные отсутствуют	данные отсутствуют
2549	78.1.11	78.1.12	271°50.7`	38.2	данные отсутствуют	данные отсутствуют	данные отсутствуют
2550	78.1.12	78.1.13	156°47.5`	23.45	данные отсутствуют	данные отсутствуют	данные отсутствуют
2551	78.1.13	78.1.14	97°40.0`	32.31	данные отсутствуют	данные отсутствуют	данные отсутствуют
2552	78.1.14	78.1.15	137°43.3`	18.31	данные отсутствуют	данные отсутствуют	данные отсутствуют
2553	78.1.15	78.1.16	188°47.9`	6.67	данные отсутствуют	данные отсутствуют	данные отсутствуют
2554	78.1.16	78.1.17	121°31.1`	46.46	данные отсутствуют	данные отсутствуют	данные отсутствуют
2555	78.1.17	78.1.18	99°36.7`	22.7	данные отсутствуют	данные отсутствуют	данные отсутствуют
2556	78.1.18	78.1.19	137°27.4`	53.76	данные отсутствуют	данные отсутствуют	данные отсутствуют
2557	78.1.19	78.1.20	151°8.5`	38.23	данные отсутствуют	данные отсутствуют	данные отсутствуют
2558	78.1.20	78.1.21	271°41.7`	104.12	данные отсутствуют	данные отсутствуют	данные отсутствуют
2559	78.1.21	78.1.22	251°12.0`	8.94	данные отсутствуют	данные отсутствуют	данные отсутствуют
2560	78.1.22	78.1.23	303°43.1`	80.78	данные отсутствуют	данные отсутствуют	данные отсутствуют



ДОКУМЕНТ ПОДПИСАН  
ЭЛЕКТРОННОЙ ПОДПИСЬЮ

Сертификат: 00BV056B7401CB38D2B3576ACDC8425108

Владелец: ФЕДЕРАЛЬНАЯ СЛУЖБА ГОСУДАРСТВЕННОЙ

РЕГИСТРАЦИИ, КАДАСТРА И КАРТОГРАФИИ

Действителен: с 27.06.2023 по 19.09.2024

полное наименование должности

инициалы, фамилия

## Земельный участок

вид объекта недвижимости

Лист № 103 раздела 3.1

Всего листов раздела 3.1: 115

Всего разделов: 8

Всего листов выписки: 329

06.02.2024г. № КУВИ-001/2024-38051998

Кадастровый номер:

43:03:000000:200

1	2	3	4	5	6	7	8
2561	78.1.23	78.1.24	281°34.6'	194.08	данные отсутствуют	данные отсутствуют	данные отсутствуют
2562	78.1.24	78.1.25	284°7.3'	78.66	данные отсутствуют	данные отсутствуют	данные отсутствуют
2563	78.1.25	78.1.26	289°34.0'	16.96	данные отсутствуют	данные отсутствуют	данные отсутствуют
2564	78.1.26	78.1.27	309°57.2'	21.46	данные отсутствуют	данные отсутствуют	данные отсутствуют
2565	78.1.27	78.1.28	7°14.9'	277.95	данные отсутствуют	данные отсутствуют	данные отсутствуют
2566	78.1.28	78.1.1	10°35.0'	13.94	данные отсутствуют	данные отсутствуют	данные отсутствуют
2567	78.2.29	78.2.30	198°46.8'	51.01	данные отсутствуют	данные отсутствуют	данные отсутствуют
2568	78.2.30	78.2.31	109°57.7'	57.59	данные отсутствуют	данные отсутствуют	данные отсутствуют
2569	78.2.31	78.2.32	64°10.9'	9.94	данные отсутствуют	данные отсутствуют	данные отсутствуют
2570	78.2.32	78.2.33	351°0.8'	54.8	данные отсутствуют	данные отсутствуют	данные отсутствуют
2571	78.2.33	78.2.34	280°58.2'	9.25	данные отсутствуют	данные отсутствуют	данные отсутствуют
2572	78.2.34	78.2.35	231°6.8'	16.2	данные отсутствуют	данные отсутствуют	данные отсутствуют
2573	78.2.35	78.2.36	287°39.0'	6.7	данные отсутствуют	данные отсутствуют	данные отсутствуют
2574	78.2.36	78.2.37	0°0.0'	11.13	данные отсутствуют	данные отсутствуют	данные отсутствуют
2575	78.2.37	78.2.29	295°17.7'	11.09	данные отсутствуют	данные отсутствуют	данные отсутствуют
2576	79.1.1	79.1.2	41°56.6'	61.28	данные отсутствуют	данные отсутствуют	данные отсутствуют
2577	79.1.2	79.1.3	64°25.4'	49.04	данные отсутствуют	данные отсутствуют	данные отсутствуют
2578	79.1.3	79.1.4	338°17.6'	23.5	данные отсутствуют	данные отсутствуют	данные отсутствуют
2579	79.1.4	79.1.5	64°13.7'	99.15	данные отсутствуют	данные отсутствуют	данные отсутствуют
2580	79.1.5	79.1.6	171°34.3'	42.02	данные отсутствуют	данные отсутствуют	данные отсутствуют
2581	79.1.6	79.1.7	135°45.3'	75.17	данные отсутствуют	данные отсутствуют	данные отсутствуют
2582	79.1.7	79.1.8	54°49.5'	50.72	данные отсутствуют	данные отсутствуют	данные отсутствуют
2583	79.1.8	79.1.9	149°44.5'	64.16	данные отсутствуют	данные отсутствуют	данные отсутствуют
2584	79.1.9	79.1.10	5°24.4'	83.3	данные отсутствуют	данные отсутствуют	данные отсутствуют
2585	79.1.10	79.1.11	73°41.9'	30.32	данные отсутствуют	данные отсутствуют	данные отсутствуют
2586	79.1.11	79.1.12	85°34.4'	55.71	данные отсутствуют	данные отсутствуют	данные отсутствуют
2587	79.1.12	79.1.13	49°35.9'	52.83	данные отсутствуют	данные отсутствуют	данные отсутствуют
2588	79.1.13	79.1.14	356°52.6'	45.88	данные отсутствуют	данные отсутствуют	данные отсутствуют
2589	79.1.14	79.1.15	89°38.4'	22.27	данные отсутствуют	данные отсутствуют	данные отсутствуют



ДОКУМЕНТ ПОДПИСАН  
ЭЛЕКТРОННОЙ ПОДПИСЬЮ

Сертификат: 00BV056B7401CB38D2B3576ACDC8425108

Владелец: ФЕДЕРАЛЬНАЯ СЛУЖБА ГОСУДАРСТВЕННОЙ

РЕГИСТРАЦИИ, КАДАСТРА И КАРТОГРАФИИ

Действителен: с 27.06.2023 по 19.09.2024

полное наименование должности

инициалы, фамилия

Земельный участок  
вид объекта недвижимости

Лист № 104 раздела 3.1

Всего листов раздела 3.1: 115

Всего разделов: 8

Всего листов выписки: 329

06.02.2024г. № КУВИ-001/2024-38051998

Кадастровый номер:

43:03:000000:200

1	2	3	4	5	6	7	8
2590	79.1.15	79.1.16	122°32.8`	26.26	данные отсутствуют	данные отсутствуют	данные отсутствуют
2591	79.1.16	79.1.17	144°45.5`	4.71	данные отсутствуют	данные отсутствуют	данные отсутствуют
2592	79.1.17	79.1.18	171°14.8`	64.79	данные отсутствуют	данные отсутствуют	данные отсутствуют
2593	79.1.18	79.1.19	233°32.4`	17.62	данные отсутствуют	данные отсутствуют	данные отсутствуют
2594	79.1.19	79.1.20	180°0.0`	21.56	данные отсутствуют	данные отсутствуют	данные отсутствуют
2595	79.1.20	79.1.21	123°20.0`	28.01	данные отсутствуют	данные отсутствуют	данные отсутствуют
2596	79.1.21	79.1.22	76°36.3`	39.89	данные отсутствуют	данные отсутствуют	данные отсутствуют
2597	79.1.22	79.1.23	6°36.7`	85.55	данные отсутствуют	данные отсутствуют	данные отсутствуют
2598	79.1.23	79.1.24	131°11.8`	32.73	данные отсутствуют	данные отсутствуют	данные отсутствуют
2599	79.1.24	79.1.25	24°31.0`	160.26	данные отсутствуют	данные отсутствуют	данные отсутствуют
2600	79.1.25	79.1.26	27°13.1`	39.55	данные отсутствуют	данные отсутствуют	данные отсутствуют
2601	79.1.26	79.1.27	66°39.8`	31.28	данные отсутствуют	данные отсутствуют	данные отсутствуют
2602	79.1.27	79.1.28	80°53.3`	66.11	данные отсутствуют	данные отсутствуют	данные отсутствуют
2603	79.1.28	79.1.29	169°30.4`	33.83	данные отсутствуют	данные отсутствуют	данные отсутствуют
2604	79.1.29	79.1.30	90°0.0`	124.39	данные отсутствуют	данные отсутствуют	данные отсутствуют
2605	79.1.30	79.1.31	124°2.7`	82.49	данные отсутствуют	данные отсутствуют	данные отсутствуют
2606	79.1.31	79.1.32	88°29.9`	70.23	данные отсутствуют	данные отсутствуют	данные отсутствуют
2607	79.1.32	79.1.33	171°57.1`	65.92	данные отсутствуют	данные отсутствуют	данные отсутствуют
2608	79.1.33	79.1.34	224°28.2`	94.06	данные отсутствуют	данные отсутствуют	данные отсутствуют
2609	79.1.34	79.1.35	114°5.0`	31.71	данные отсутствуют	данные отсутствуют	данные отсутствуют
2610	79.1.35	79.1.36	161°34.1`	58.42	данные отсутствуют	данные отсутствуют	данные отсутствуют
2611	79.1.36	79.1.37	198°25.7`	31.16	данные отсутствуют	данные отсутствуют	данные отсутствуют
2612	79.1.37	79.1.38	150°15.0`	29.79	данные отсутствуют	данные отсутствуют	данные отсутствуют
2613	79.1.38	79.1.39	221°14.9`	32.85	данные отсутствуют	данные отсутствуют	данные отсутствуют
2614	79.1.39	79.1.40	201°6.6`	18.16	данные отсутствуют	данные отсутствуют	данные отсутствуют
2615	79.1.40	79.1.41	247°34.0`	32.7	данные отсутствуют	данные отсутствуют	данные отсутствуют
2616	79.1.41	79.1.42	265°0.1`	137.16	данные отсутствуют	данные отсутствуют	данные отсутствуют
2617	79.1.42	79.1.43	260°17.4`	324.74	данные отсутствуют	данные отсутствуют	данные отсутствуют
2618	79.1.43	79.1.44	225°0.7`	32.62	данные отсутствуют	данные отсутствуют	данные отсутствуют



ДОКУМЕНТ ПОДПИСАН  
ЭЛЕКТРОННОЙ ПОДПИСЬЮ

Сертификат: 00BV056B7401CB38D2B3576ACDC8425108

Владелец: ФЕДЕРАЛЬНАЯ СЛУЖБА ГОСУДАРСТВЕННОЙ

РЕГИСТРАЦИИ, КАДАСТРА И КАРТОГРАФИИ

Действителен: с 27.06.2023 по 19.09.2024

полное наименование должности

инициалы, фамилия

## Земельный участок

вид объекта недвижимости

Лист № 105 раздела 3.1

Всего листов раздела 3.1: 115

Всего разделов: 8

Всего листов выписки: 329

06.02.2024г. № КУВИ-001/2024-38051998

Кадастровый номер:

43:03:000000:200

1	2	3	4	5	6	7	8
2619	79.1.44	79.1.45	208°27.5`	46.27	данные отсутствуют	данные отсутствуют	данные отсутствуют
2620	79.1.45	79.1.46	188°54.7`	184.56	данные отсутствуют	данные отсутствуют	данные отсутствуют
2621	79.1.46	79.1.47	281°32.1`	147.88	данные отсутствуют	данные отсутствуют	данные отсутствуют
2622	79.1.47	79.1.48	227°47.5`	82.77	данные отсутствуют	данные отсутствуют	данные отсутствуют
2623	79.1.48	79.1.49	242°19.4`	50.25	данные отсутствуют	данные отсутствуют	данные отсутствуют
2624	79.1.49	79.1.50	181°0.6`	57.28	данные отсутствуют	данные отсутствуют	данные отсутствуют
2625	79.1.50	79.1.51	265°24.1`	107.5	данные отсутствуют	данные отсутствуют	данные отсутствуют
2626	79.1.51	79.1.52	292°37.5`	16.01	данные отсутствуют	данные отсутствуют	данные отсутствуют
2627	79.1.52	79.1.53	35°39.0`	34.86	данные отсутствуют	данные отсутствуют	данные отсутствуют
2628	79.1.53	79.1.54	321°51.5`	105.7	данные отсутствуют	данные отсутствуют	данные отсутствуют
2629	79.1.54	79.1.55	275°32.2`	102.08	данные отсутствуют	данные отсутствуют	данные отсутствуют
2630	79.1.55	79.1.56	232°39.7`	58.88	данные отсутствуют	данные отсутствуют	данные отсутствуют
2631	79.1.56	79.1.57	88°35.8`	100.41	данные отсутствуют	данные отсутствуют	данные отсутствуют
2632	79.1.57	79.1.58	253°49.5`	148.11	данные отсутствуют	данные отсутствуют	данные отсутствуют
2633	79.1.58	79.1.59	321°12.1`	56.62	данные отсутствуют	данные отсутствуют	данные отсутствуют
2634	79.1.59	79.1.60	312°53.6`	177.39	данные отсутствуют	данные отсутствуют	данные отсутствуют
2635	79.1.60	79.1.61	38°51.1`	6.54	данные отсутствуют	данные отсутствуют	данные отсутствуют
2636	79.1.61	79.1.62	92°2.6`	34.5	данные отсутствуют	данные отсутствуют	данные отсутствуют
2637	79.1.62	79.1.63	177°27.5`	27.74	данные отсутствуют	данные отсутствуют	данные отсутствуют
2638	79.1.63	79.1.64	106°51.7`	42.48	данные отсутствуют	данные отсутствуют	данные отсутствуют
2639	79.1.64	79.1.65	196°31.3`	17.34	данные отсутствуют	данные отсутствуют	данные отсутствуют
2640	79.1.65	79.1.66	147°49.5`	45.11	данные отсутствуют	данные отсутствуют	данные отсутствуют
2641	79.1.66	79.1.67	96°7.5`	34.68	данные отсутствуют	данные отсутствуют	данные отсутствуют
2642	79.1.67	79.1.68	82°38.3`	129.78	данные отсутствуют	данные отсутствуют	данные отсутствуют
2643	79.1.68	79.1.69	65°26.2`	23.69	данные отсутствуют	данные отсутствуют	данные отсутствуют
2644	79.1.69	79.1.70	96°49.3`	72.56	данные отсутствуют	данные отсутствуют	данные отсутствуют
2645	79.1.70	79.1.71	16°12.9`	35.27	данные отсутствуют	данные отсутствуют	данные отсутствуют
2646	79.1.71	79.1.72	284°49.1`	21.66	данные отсутствуют	данные отсутствуют	данные отсутствуют
2647	79.1.72	79.1.73	255°4.2`	38.23	данные отсутствуют	данные отсутствуют	данные отсутствуют



ДОКУМЕНТ ПОДПИСАН  
ЭЛЕКТРОННОЙ ПОДПИСЬЮ

Сертификат: 00BV056B7401CB38D2B3576ACDC8425108

Владелец: ФЕДЕРАЛЬНАЯ СЛУЖБА ГОСУДАРСТВЕННОЙ

РЕГИСТРАЦИИ, КАДАСТРА И КАРТОГРАФИИ

Действителен: с 27.06.2023 по 19.09.2024

полное наименование должности

инициалы, фамилия

## Земельный участок

вид объекта недвижимости

Лист № 106 раздела 3.1

Всего листов раздела 3.1: 115

Всего разделов: 8

Всего листов выписки: 329

06.02.2024г. № КУВИ-001/2024-38051998

Кадастровый номер:

43:03:000000:200

1	2	3	4	5	6	7	8
2648	79.1.73	79.1.74	335°52.7'	90.41	данные отсутствуют	данные отсутствуют	данные отсутствуют
2649	79.1.74	79.1.75	3°2.9'	46.25	данные отсутствуют	данные отсутствуют	данные отсутствуют
2650	79.1.75	79.1.76	114°35.3'	22.3	данные отсутствуют	данные отсутствуют	данные отсутствуют
2651	79.1.76	79.1.77	39°48.4'	50.84	данные отсутствуют	данные отсутствуют	данные отсутствуют
2652	79.1.77	79.1.78	326°53.8'	44.69	данные отсутствуют	данные отсутствуют	данные отсутствуют
2653	79.1.78	79.1.79	246°41.0'	30.14	данные отсутствуют	данные отсутствуют	данные отсутствуют
2654	79.1.79	79.1.80	353°35.6'	29.21	данные отсутствуют	данные отсутствуют	данные отсутствуют
2655	79.1.80	79.1.81	29°15.4'	23.33	данные отсутствуют	данные отсутствуют	данные отсутствуют
2656	79.1.81	79.1.82	101°42.1'	24.11	данные отсутствуют	данные отсутствуют	данные отсутствуют
2657	79.1.82	79.1.1	28°32.0'	95.42	данные отсутствуют	данные отсутствуют	данные отсутствуют
2658	79.2.83	79.2.84	239°32.4'	15.8	данные отсутствуют	данные отсутствуют	данные отсутствуют
2659	79.2.84	79.2.85	180°2.2'	63	данные отсутствуют	данные отсутствуют	данные отсутствуют
2660	79.2.85	79.2.86	86°44.2'	21.07	данные отсутствуют	данные отсутствуют	данные отсутствуют
2661	79.2.86	79.2.87	3°27.1'	42.35	данные отсутствуют	данные отсутствуют	данные отсутствуют
2662	79.2.87	79.2.83	340°10.3'	29.28	данные отсутствуют	данные отсутствуют	данные отсутствуют
2663	79.3.88	79.3.89	89°39.1'	4.94	данные отсутствуют	данные отсутствуют	данные отсутствуют
2664	79.3.89	79.3.90	359°5.5'	5.04	данные отсутствуют	данные отсутствуют	данные отсутствуют
2665	79.3.90	79.3.91	270°0.0'	4.96	данные отсутствуют	данные отсутствуют	данные отсутствуют
2666	79.3.91	79.3.88	178°52.2'	5.07	данные отсутствуют	данные отсутствуют	данные отсутствуют
2667	79.4.92	79.4.93	89°46.1'	4.93	данные отсутствуют	данные отсутствуют	данные отсутствуют
2668	79.4.93	79.4.94	359°12.2'	5.04	данные отсутствуют	данные отсутствуют	данные отсутствуют
2669	79.4.94	79.4.95	270°0.0'	4.96	данные отсутствуют	данные отсутствуют	данные отсутствуют
2670	79.4.95	79.4.92	178°52.1'	5.06	данные отсутствуют	данные отсутствуют	данные отсутствуют
2671	80.1.1	80.1.2	140°37.0'	46.68	данные отсутствуют	данные отсутствуют	данные отсутствуют
2672	80.1.2	80.1.3	36°3.2'	27.1	данные отсутствуют	данные отсутствуют	данные отсутствуют
2673	80.1.3	80.1.4	183°46.3'	70.39	данные отсутствуют	данные отсутствуют	данные отсутствуют
2674	80.1.4	80.1.5	129°2.6'	25.42	данные отсутствуют	данные отсутствуют	данные отсутствуют
2675	80.1.5	80.1.6	125°43.7'	11.54	данные отсутствуют	данные отсутствуют	данные отсутствуют
2676	80.1.6	80.1.7	229°5.3'	10.02	данные отсутствуют	данные отсутствуют	данные отсутствуют



ДОКУМЕНТ ПОДПИСАН  
ЭЛЕКТРОННОЙ ПОДПИСЬЮ

Сертификат: 00BV056B7401CB38D2B3576ACDC8425108

Владелец: ФЕДЕРАЛЬНАЯ СЛУЖБА ГОСУДАРСТВЕННОЙ

РЕГИСТРАЦИИ, КАДАСТРА И КАРТОГРАФИИ

Действителен: с 27.06.2023 по 19.09.2024

полное наименование должности

инициалы, фамилия

## Земельный участок

вид объекта недвижимости

Лист № 107 раздела 3.1

Всего листов раздела 3.1: 115

Всего разделов: 8

Всего листов выписки: 329

06.02.2024г. № КУВИ-001/2024-38051998

Кадастровый номер:

43:03:000000:200

1	2	3	4	5	6	7	8
2677	80.1.7	80.1.8	267°20.3'	19.17	данные отсутствуют	данные отсутствуют	данные отсутствуют
2678	80.1.8	80.1.9	239°43.0'	19.65	данные отсутствуют	данные отсутствуют	данные отсутствуют
2679	80.1.9	80.1.10	263°23.5'	20.34	данные отсутствуют	данные отсутствуют	данные отсутствуют
2680	80.1.10	80.1.1	357°13.2'	127.01	данные отсутствуют	данные отсутствуют	данные отсутствуют
2681	81.1.1	81.1.2	105°9.1'	61.67	данные отсутствуют	данные отсутствуют	данные отсутствуют
2682	81.1.2	81.1.3	86°40.0'	63.98	данные отсутствуют	данные отсутствуют	данные отсутствуют
2683	81.1.3	81.1.4	47°57.7'	50.92	данные отсутствуют	данные отсутствуют	данные отсутствуют
2684	81.1.4	81.1.5	89°9.1'	31.07	данные отсутствуют	данные отсутствуют	данные отсутствуют
2685	81.1.5	81.1.6	219°48.6'	72.14	данные отсутствуют	данные отсутствуют	данные отсутствуют
2686	81.1.6	81.1.7	70°59.1'	37.78	данные отсутствуют	данные отсутствуют	данные отсутствуют
2687	81.1.7	81.1.8	198°53.2'	49.46	данные отсутствуют	данные отсутствуют	данные отсутствуют
2688	81.1.8	81.1.9	118°41.2'	37.21	данные отсутствуют	данные отсутствуют	данные отсутствуют
2689	81.1.9	81.1.10	214°14.3'	24.35	данные отсутствуют	данные отсутствуют	данные отсутствуют
2690	81.1.10	81.1.11	142°42.3'	35.81	данные отсутствуют	данные отсутствуют	данные отсутствуют
2691	81.1.11	81.1.12	191°59.1'	18.3	данные отсутствуют	данные отсутствуют	данные отсутствуют
2692	81.1.12	81.1.13	248°39.1'	14.56	данные отсутствуют	данные отсутствуют	данные отсутствуют
2693	81.1.13	81.1.14	310°22.9'	94.03	данные отсутствуют	данные отсутствуют	данные отсутствуют
2694	81.1.14	81.1.15	234°19.4'	40.24	данные отсутствуют	данные отсутствуют	данные отсутствуют
2695	81.1.15	81.1.16	181°13.9'	31.62	данные отсутствуют	данные отсутствуют	данные отсутствуют
2696	81.1.16	81.1.17	132°5.5'	68	данные отсутствуют	данные отсутствуют	данные отсутствуют
2697	81.1.17	81.1.18	218°37.4'	12.16	данные отсутствуют	данные отсутствуют	данные отсутствуют
2698	81.1.18	81.1.19	135°8.9'	73.86	данные отсутствуют	данные отсутствуют	данные отсутствуют
2699	81.1.19	81.1.20	180°0.0'	8.41	данные отсутствуют	данные отсутствуют	данные отсутствуют
2700	81.1.20	81.1.21	253°26.5'	38.07	данные отсутствуют	данные отсутствуют	данные отсутствуют
2701	81.1.21	81.1.22	130°31.1'	38	данные отсутствуют	данные отсутствуют	данные отсутствуют
2702	81.1.22	81.1.23	90°0.0'	19.81	данные отсутствуют	данные отсутствуют	данные отсутствуют
2703	81.1.23	81.1.24	15°46.3'	25.94	данные отсутствуют	данные отсутствуют	данные отсутствуют
2704	81.1.24	81.1.25	120°13.0'	28.57	данные отсутствуют	данные отсутствуют	данные отсутствуют
2705	81.1.25	81.1.26	54°28.3'	21.01	данные отсутствуют	данные отсутствуют	данные отсутствуют



ДОКУМЕНТ ПОДПИСАН  
ЭЛЕКТРОННОЙ ПОДПИСЬЮ

Сертификат: 00BV056B7401CB38D2B3576ACDC8425108

Владелец: ФЕДЕРАЛЬНАЯ СЛУЖБА ГОСУДАРСТВЕННОЙ

РЕГИСТРАЦИИ, КАДАСТРА И КАРТОГРАФИИ

Действителен: с 27.06.2023 по 19.09.2024

полное наименование должности

инициалы, фамилия

## Земельный участок

вид объекта недвижимости

Лист № 108 раздела 3.1

Всего листов раздела 3.1: 115

Всего разделов: 8

Всего листов выписки: 329

06.02.2024г. № КУВИ-001/2024-38051998

Кадастровый номер:

43:03:000000:200

1	2	3	4	5	6	7	8
2706	81.1.26	81.1.27	144°3.5'	30.5	данные отсутствуют	данные отсутствуют	данные отсутствуют
2707	81.1.27	81.1.28	78°38.5'	15.89	данные отсутствуют	данные отсутствуют	данные отсутствуют
2708	81.1.28	81.1.29	165°43.3'	34.95	данные отсутствуют	данные отсутствуют	данные отсутствуют
2709	81.1.29	81.1.30	90°0.0'	25.24	данные отсутствуют	данные отсутствуют	данные отсутствуют
2710	81.1.30	81.1.31	160°33.2'	33.31	данные отсутствуют	данные отсутствуют	данные отсутствуют
2711	81.1.31	81.1.32	118°7.3'	40.5	данные отсутствуют	данные отсутствуют	данные отсутствуют
2712	81.1.32	81.1.33	217°54.8'	14.04	данные отсутствуют	данные отсутствуют	данные отсутствуют
2713	81.1.33	81.1.34	278°54.3'	31.78	данные отсутствуют	данные отсутствуют	данные отсутствуют
2714	81.1.34	81.1.35	225°31.2'	24.16	данные отсутствуют	данные отсутствуют	данные отсутствуют
2715	81.1.35	81.1.36	158°12.1'	34.82	данные отсутствуют	данные отсутствуют	данные отсутствуют
2716	81.1.36	81.1.37	149°3.2'	21.55	данные отсутствуют	данные отсутствуют	данные отсутствуют
2717	81.1.37	81.1.38	175°49.7'	33.96	данные отсутствуют	данные отсутствуют	данные отсутствуют
2718	81.1.38	81.1.39	234°43.6'	30.93	данные отсутствуют	43:03:000000:186(2)	данные отсутствуют
2719	81.1.39	81.1.40	301°24.8'	81.54	данные отсутствуют	данные отсутствуют	данные отсутствуют
2720	81.1.40	81.1.41	267°41.6'	15.4	данные отсутствуют	данные отсутствуют	данные отсутствуют
2721	81.1.41	81.1.42	327°29.8'	82.52	данные отсутствуют	данные отсутствуют	данные отсутствуют
2722	81.1.42	81.1.43	97°8.1'	29.79	данные отсутствуют	данные отсутствуют	данные отсутствуют
2723	81.1.43	81.1.44	54°9.9'	27.35	данные отсутствуют	данные отсутствуют	данные отсутствуют
2724	81.1.44	81.1.45	115°1.1'	40.76	данные отсутствуют	данные отсутствуют	данные отсутствуют
2725	81.1.45	81.1.46	91°10.6'	30.19	данные отсутствуют	данные отсутствуют	данные отсутствуют
2726	81.1.46	81.1.47	345°43.3'	34.95	данные отсутствуют	данные отсутствуют	данные отсутствуют
2727	81.1.47	81.1.48	274°47.8'	14.83	данные отсутствуют	данные отсутствуют	данные отсутствуют
2728	81.1.48	81.1.49	350°31.3'	22.47	данные отсутствуют	данные отсутствуют	данные отсутствуют
2729	81.1.49	81.1.50	207°41.9'	27.82	данные отсутствуют	данные отсутствуют	данные отсутствуют
2730	81.1.50	81.1.51	265°31.9'	39.53	данные отсутствуют	данные отсутствуют	данные отсутствуют
2731	81.1.51	81.1.52	331°11.5'	42.17	данные отсутствуют	данные отсутствуют	данные отсутствуют
2732	81.1.52	81.1.53	256°52.3'	18.98	данные отсутствуют	данные отсутствуют	данные отсутствуют
2733	81.1.53	81.1.54	322°17.5'	58.38	данные отсутствуют	данные отсутствуют	данные отсутствуют
2734	81.1.54	81.1.55	259°12.7'	26.34	данные отсутствуют	данные отсутствуют	данные отсутствуют



ДОКУМЕНТ ПОДПИСАН  
ЭЛЕКТРОННОЙ ПОДПИСЬЮ

Сертификат: 00BV056B7401CB38D2B3576ACDC8425108

Владелец: ФЕДЕРАЛЬНАЯ СЛУЖБА ГОСУДАРСТВЕННОЙ

РЕГИСТРАЦИИ, КАДАСТРА И КАРТОГРАФИИ

Действителен: с 27.06.2023 по 19.09.2024

полное наименование должности

инициалы, фамилия



## Земельный участок

вид объекта недвижимости

Лист № 109 раздела 3.1

Всего листов раздела 3.1: 115

Всего разделов: 8

Всего листов выписки: 329

06.02.2024г. № КУВИ-001/2024-38051998

Кадастровый номер:

43:03:000000:200

1	2	3	4	5	6	7	8
2735	81.1.55	81.1.56	192°17.8'	49.16	данные отсутствуют	данные отсутствуют	данные отсутствуют
2736	81.1.56	81.1.57	130°46.2'	23.58	данные отсутствуют	данные отсутствуют	данные отсутствуют
2737	81.1.57	81.1.58	176°25.6'	19.74	данные отсутствуют	данные отсутствуют	данные отсутствуют
2738	81.1.58	81.1.59	212°43.1'	30.75	данные отсутствуют	данные отсутствуют	данные отсутствуют
2739	81.1.59	81.1.60	168°50.8'	89.12	данные отсутствуют	данные отсутствуют	данные отсутствуют
2740	81.1.60	81.1.61	159°46.6'	62.34	данные отсутствуют	данные отсутствуют	данные отсутствуют
2741	81.1.61	81.1.62	268°37.6'	25.87	данные отсутствуют	данные отсутствуют	данные отсутствуют
2742	81.1.62	81.1.63	265°8.5'	29.04	данные отсутствуют	данные отсутствуют	данные отсутствуют
2743	81.1.63	81.1.64	207°46.6'	91.18	данные отсутствуют	данные отсутствуют	данные отсутствуют
2744	81.1.64	81.1.65	300°7.9'	22.07	данные отсутствуют	данные отсутствуют	данные отсутствуют
2745	81.1.65	81.1.66	222°25.3'	19.18	данные отсутствуют	данные отсутствуют	данные отсутствуют
2746	81.1.66	81.1.67	163°25.1'	30.21	данные отсутствуют	данные отсутствуют	данные отсутствуют
2747	81.1.67	81.1.68	214°30.1'	23.9	данные отсутствуют	данные отсутствуют	данные отсутствуют
2748	81.1.68	81.1.69	329°24.9'	47.21	данные отсутствуют	данные отсутствуют	данные отсутствуют
2749	81.1.69	81.1.70	254°37.9'	25.54	данные отсутствуют	данные отсутствуют	данные отсутствуют
2750	81.1.70	81.1.71	19°44.7'	51.03	данные отсутствуют	данные отсутствуют	данные отсутствуют
2751	81.1.71	81.1.72	48°30.1'	64.13	данные отсутствуют	данные отсутствуют	данные отсутствуют
2752	81.1.72	81.1.73	338°19.4'	51.68	данные отсутствуют	данные отсутствуют	данные отсутствуют
2753	81.1.73	81.1.74	0°39.8'	53.58	данные отсутствуют	данные отсутствуют	данные отсутствуют
2754	81.1.74	81.1.75	324°21.0'	34.86	данные отсутствуют	данные отсутствуют	данные отсутствуют
2755	81.1.75	81.1.76	351°59.9'	39.8	данные отсутствуют	данные отсутствуют	данные отсутствуют
2756	81.1.76	81.1.77	200°54.5'	36.26	данные отсутствуют	данные отсутствуют	данные отсутствуют
2757	81.1.77	81.1.78	246°29.4'	15.44	данные отсутствуют	данные отсутствуют	данные отсутствуют
2758	81.1.78	81.1.79	218°48.2'	36.35	данные отсутствуют	данные отсутствуют	данные отсутствуют
2759	81.1.79	81.1.80	7°48.7'	98.75	данные отсутствуют	данные отсутствуют	данные отсутствуют
2760	81.1.80	81.1.81	63°18.2'	25.35	данные отсутствуют	данные отсутствуют	данные отсутствуют
2761	81.1.81	81.1.82	6°48.1'	56.15	данные отсутствуют	данные отсутствуют	данные отсутствуют
2762	81.1.82	81.1.83	21°31.0'	61.4	данные отсутствуют	данные отсутствуют	данные отсутствуют
2763	81.1.83	81.1.84	353°16.1'	69.52	данные отсутствуют	данные отсутствуют	данные отсутствуют



ДОКУМЕНТ ПОДПИСАН  
ЭЛЕКТРОННОЙ ПОДПИСЬЮ

Сертификат: 00BV056B7401CB38D2B3576ACDC8425108

Владелец: ФЕДЕРАЛЬНАЯ СЛУЖБА ГОСУДАРСТВЕННОЙ

РЕГИСТРАЦИИ, КАДАСТРА И КАРТОГРАФИИ

Действителен: с 27.06.2023 по 19.09.2024

полное наименование должности

инициалы, фамилия

## Земельный участок

вид объекта недвижимости

Лист № 110 раздела 3.1

Всего листов раздела 3.1: 115

Всего разделов: 8

Всего листов выписки: 329

06.02.2024г. № КУВИ-001/2024-38051998

Кадастровый номер:

43:03:000000:200

1	2	3	4	5	6	7	8
2764	81.1.84	81.1.85	326°31.6'	96.85	данные отсутствуют	данные отсутствуют	данные отсутствуют
2765	81.1.85	81.1.86	90°0.0'	29.77	данные отсутствуют	данные отсутствуют	данные отсутствуют
2766	81.1.86	81.1.87	124°16.4'	68.28	данные отсутствуют	данные отсутствуют	данные отсутствуют
2767	81.1.87	81.1.88	28°4.7'	42.17	данные отсутствуют	данные отсутствуют	данные отсутствуют
2768	81.1.88	81.1.89	0°0.0'	30.38	данные отсутствуют	данные отсутствуют	данные отсутствуют
2769	81.1.89	81.1.90	92°26.2'	29.17	данные отсутствуют	данные отсутствуют	данные отсутствуют
2770	81.1.90	81.1.91	311°38.0'	44.79	данные отсутствуют	данные отсутствуют	данные отсутствуют
2771	81.1.91	81.1.92	236°58.6'	14.79	данные отсутствуют	данные отсутствуют	данные отсутствуют
2772	81.1.92	81.1.93	316°2.5'	24.13	данные отсутствуют	данные отсутствуют	данные отсутствуют
2773	81.1.93	81.1.1	353°47.8'	28.69	данные отсутствуют	данные отсутствуют	данные отсутствуют
2774	81.2.94	81.2.95	137°56.2'	18.63	данные отсутствуют	данные отсутствуют	данные отсутствуют
2775	81.2.95	81.2.96	101°10.8'	32.9	данные отсутствуют	данные отсутствуют	данные отсутствуют
2776	81.2.96	81.2.97	341°3.9'	43.45	данные отсутствуют	данные отсутствуют	данные отсутствуют
2777	81.2.97	81.2.94	235°43.9'	37.1	данные отсутствуют	данные отсутствуют	данные отсутствуют
2778	81.3.98	81.3.99	148°12.6'	48.67	данные отсутствуют	данные отсутствуют	данные отсутствуют
2779	81.3.99	81.3.10 0	32°7.6'	37.01	данные отсутствуют	данные отсутствуют	данные отсутствуют
2780	81.3.100	81.3.10 1	312°17.9'	20.55	данные отсутствуют	данные отсутствуют	данные отсутствуют
2781	81.3.101	81.3.10 2	286°52.6'	21.98	данные отсутствуют	данные отсутствуют	данные отсутствуют
2782	81.3.102	81.3.98	221°45.8'	13.65	данные отсутствуют	данные отсутствуют	данные отсутствуют
2783	82.1.1	82.1.2	116°47.2'	54.16	данные отсутствуют	данные отсутствуют	данные отсутствуют
2784	82.1.2	82.1.3	76°30.2'	31.66	данные отсутствуют	данные отсутствуют	данные отсутствуют
2785	82.1.3	82.1.4	136°1.8'	48.78	данные отсутствуют	данные отсутствуют	данные отсутствуют
2786	82.1.4	82.1.5	185°4.4'	27.82	данные отсутствуют	данные отсутствуют	данные отсутствуют
2787	82.1.5	82.1.6	294°10.9'	57.98	данные отсутствуют	данные отсутствуют	данные отсутствуют
2788	82.1.6	82.1.7	298°11.5'	76.92	данные отсутствуют	данные отсутствуют	данные отсутствуют
2789	82.1.7	82.1.1	27°10.6'	22.2	данные отсутствуют	43:03:000000:464(3)	адрес отсутствует
2790	83.1.1	83.1.2	169°38.4'	24.13	данные отсутствуют	данные отсутствуют	данные отсутствуют



ДОКУМЕНТ ПОДПИСАН  
ЭЛЕКТРОННОЙ ПОДПИСЬЮ

Сертификат: 00BV056B7401CB38D2B3576ACDC8425108

Владелец: ФЕДЕРАЛЬНАЯ СЛУЖБА ГОСУДАРСТВЕННОЙ

РЕГИСТРАЦИИ, КАДАСТРА И КАРТОГРАФИИ

Действителен: с 27.06.2023 по 19.09.2024

полное наименование должности

инициалы, фамилия

Земельный участок  
вид объекта недвижимости

Лист № 111 раздела 3.1

Всего листов раздела 3.1: 115

Всего разделов: 8

Всего листов выписки: 329

06.02.2024г. № КУВИ-001/2024-38051998

Кадастровый номер:

43:03:000000:200

1	2	3	4	5	6	7	8
2791	83.1.2	83.1.3	64°33.9'	12.01	данные отсутствуют	данные отсутствуют	данные отсутствуют
2792	83.1.3	83.1.4	3°55.7'	37.8	данные отсутствуют	данные отсутствуют	данные отсутствуют
2793	83.1.4	83.1.5	50°42.1'	18.22	данные отсутствуют	данные отсутствуют	данные отсутствуют
2794	83.1.5	83.1.6	133°7.5'	58.35	данные отсутствуют	данные отсутствуют	данные отсутствуют
2795	83.1.6	83.1.7	175°50.7'	18.77	данные отсутствуют	данные отсутствуют	данные отсутствуют
2796	83.1.7	83.1.8	257°14.0'	19.05	данные отсутствуют	данные отсутствуют	данные отсутствуют
2797	83.1.8	83.1.9	314°20.8'	16.12	данные отсутствуют	данные отсутствуют	данные отсутствуют
2798	83.1.9	83.1.10	260°5.6'	14.18	данные отсутствуют	данные отсутствуют	данные отсутствуют
2799	83.1.10	83.1.11	200°10.8'	11.42	данные отсутствуют	данные отсутствуют	данные отсутствуют
2800	83.1.11	83.1.12	258°13.7'	19.27	данные отсутствуют	данные отсутствуют	данные отсутствуют
2801	83.1.12	83.1.13	177°14.9'	33.96	данные отсутствуют	данные отсутствуют	данные отсутствуют
2802	83.1.13	83.1.14	130°52.4'	22.8	данные отсутствуют	данные отсутствуют	данные отсутствуют
2803	83.1.14	83.1.15	223°33.8'	18.91	данные отсутствуют	данные отсутствуют	данные отсутствуют
2804	83.1.15	83.1.16	178°9.7'	16.83	данные отсутствуют	данные отсутствуют	данные отсутствуют
2805	83.1.16	83.1.17	110°59.8'	16.27	данные отсутствуют	данные отсутствуют	данные отсутствуют
2806	83.1.17	83.1.18	129°30.1'	25.17	данные отсутствуют	данные отсутствуют	данные отсутствуют
2807	83.1.18	83.1.19	226°12.6'	62.28	данные отсутствуют	данные отсутствуют	данные отсутствуют
2808	83.1.19	83.1.20	304°22.7'	56.71	данные отсутствуют	данные отсутствуют	данные отсутствуют
2809	83.1.20	83.1.21	204°31.1'	38.58	данные отсутствуют	данные отсутствуют	данные отсутствуют
2810	83.1.21	83.1.22	306°1.9'	25.13	данные отсутствуют	данные отсутствуют	данные отсутствуют
2811	83.1.22	83.1.23	19°26.3'	22.21	данные отсутствуют	данные отсутствуют	данные отсутствуют
2812	83.1.23	83.1.24	296°1.6'	29.47	данные отсутствуют	данные отсутствуют	данные отсутствуют
2813	83.1.24	83.1.25	38°27.4'	26.74	данные отсутствуют	данные отсутствуют	данные отсутствуют
2814	83.1.25	83.1.26	99°15.7'	41.82	данные отсутствуют	данные отсутствуют	данные отсутствуют
2815	83.1.26	83.1.27	130°10.0'	30.71	данные отсутствуют	данные отсутствуют	данные отсутствуют
2816	83.1.27	83.1.28	69°13.4'	24.08	данные отсутствуют	данные отсутствуют	данные отсутствуют
2817	83.1.28	83.1.29	337°9.0'	19.88	данные отсутствуют	данные отсутствуют	данные отсутствуют
2818	83.1.29	83.1.30	354°55.4'	98.2	данные отсутствуют	данные отсутствуют	данные отсутствуют
2819	83.1.30	83.1.1	28°59.6'	20.16	данные отсутствуют	данные отсутствуют	данные отсутствуют



ДОКУМЕНТ ПОДПИСАН  
ЭЛЕКТРОННОЙ ПОДПИСЬЮ

Сертификат: 00BV056B7401CB38D2B3576ACDC8425108

Владелец: ФЕДЕРАЛЬНАЯ СЛУЖБА ГОСУДАРСТВЕННОЙ

РЕГИСТРАЦИИ, КАДАСТРА И КАРТОГРАФИИ

Действителен: с 27.06.2023 по 19.09.2024

полное наименование должности

инициалы, фамилия

## Земельный участок

вид объекта недвижимости

Лист № 112 раздела 3.1

Всего листов раздела 3.1: 115

Всего разделов: 8

Всего листов выписки: 329

06.02.2024г. № КУВИ-001/2024-38051998

Кадастровый номер:

43:03:000000:200

1	2	3	4	5	6	7	8
2820	84.1.1	84.1.2	85°22.2'	170.58	данные отсутствуют	данные отсутствуют	данные отсутствуют
2821	84.1.2	84.1.3	141°15.7'	38.32	данные отсутствуют	данные отсутствуют	данные отсутствуют
2822	84.1.3	84.1.4	98°15.6'	68.08	данные отсутствуют	данные отсутствуют	данные отсутствуют
2823	84.1.4	84.1.5	105°26.4'	118.13	данные отсутствуют	данные отсутствуют	данные отсутствуют
2824	84.1.5	84.1.6	97°17.6'	73.57	данные отсутствуют	данные отсутствуют	данные отсутствуют
2825	84.1.6	84.1.7	81°8.3'	70.63	данные отсутствуют	данные отсутствуют	данные отсутствуют
2826	84.1.7	84.1.8	66°2.3'	62.03	данные отсутствуют	данные отсутствуют	данные отсутствуют
2827	84.1.8	84.1.9	181°12.9'	12.73	данные отсутствуют	данные отсутствуют	данные отсутствуют
2828	84.1.9	84.1.10	244°52.4'	73.26	данные отсутствуют	данные отсутствуют	данные отсутствуют
2829	84.1.10	84.1.11	261°55.4'	27.68	данные отсутствуют	данные отсутствуют	данные отсутствуют
2830	84.1.11	84.1.12	268°36.0'	11.05	данные отсутствуют	данные отсутствуют	данные отсутствуют
2831	84.1.12	84.1.13	277°56.6'	24.31	данные отсутствуют	данные отсутствуют	данные отсутствуют
2832	84.1.13	84.1.14	271°12.6'	17.99	данные отсутствуют	данные отсутствуют	данные отсутствуют
2833	84.1.14	84.1.15	289°3.1'	28.77	данные отсутствуют	данные отсутствуют	данные отсутствуют
2834	84.1.15	84.1.16	251°35.0'	19.21	данные отсутствуют	данные отсутствуют	данные отсутствуют
2835	84.1.16	84.1.17	304°20.2'	24.31	данные отсутствуют	данные отсутствуют	данные отсутствуют
2836	84.1.17	84.1.18	261°22.7'	43.76	данные отсутствуют	данные отсутствуют	данные отсутствуют
2837	84.1.18	84.1.19	325°34.7'	19.34	данные отсутствуют	данные отсутствуют	данные отсутствуют
2838	84.1.19	84.1.20	278°44.8'	14.47	данные отсутствуют	данные отсутствуют	данные отсутствуют
2839	84.1.20	84.1.21	241°41.1'	16.11	данные отсутствуют	данные отсутствуют	данные отсутствуют
2840	84.1.21	84.1.22	309°22.3'	4.4	данные отсутствуют	данные отсутствуют	данные отсутствуют
2841	84.1.22	84.1.23	284°28.0'	4.2	данные отсутствуют	данные отсутствуют	данные отсутствуют
2842	84.1.23	84.1.24	342°7.9'	7.04	данные отсутствуют	данные отсутствуют	данные отсутствуют
2843	84.1.24	84.1.25	291°2.3'	15.32	данные отсутствуют	данные отсутствуют	данные отсутствуют
2844	84.1.25	84.1.26	228°6.4'	30.67	данные отсутствуют	данные отсутствуют	данные отсутствуют
2845	84.1.26	84.1.27	266°12.6'	6.2	данные отсутствуют	данные отсутствуют	данные отсутствуют
2846	84.1.27	84.1.28	314°25.3'	13.99	данные отсутствуют	данные отсутствуют	данные отсутствуют
2847	84.1.28	84.1.29	281°17.2'	9.25	данные отсутствуют	данные отсутствуют	данные отсутствуют
2848	84.1.29	84.1.30	255°23.8'	16.66	данные отсутствуют	данные отсутствуют	данные отсутствуют



ДОКУМЕНТ ПОДПИСАН  
ЭЛЕКТРОННОЙ ПОДПИСЬЮ

Сертификат: 00BV056B7401CB38D2B3576ACDC8425108

Владелец: ФЕДЕРАЛЬНАЯ СЛУЖБА ГОСУДАРСТВЕННОЙ

РЕГИСТРАЦИИ, КАДАСТРА И КАРТОГРАФИИ

Действителен: с 27.06.2023 по 19.09.2024

полное наименование должности

инициалы, фамилия

## Земельный участок

вид объекта недвижимости

Лист № 113 раздела 3.1

Всего листов раздела 3.1: 115

Всего разделов: 8

Всего листов выписки: 329

06.02.2024г. № КУВИ-001/2024-38051998

Кадастровый номер:

43:03:000000:200

1	2	3	4	5	6	7	8
2849	84.1.30	84.1.31	292°52.9'	8.08	данные отсутствуют	данные отсутствуют	данные отсутствуют
2850	84.1.31	84.1.32	355°31.9'	16.43	данные отсутствуют	данные отсутствуют	данные отсутствуют
2851	84.1.32	84.1.33	303°11.5'	13.68	данные отсутствуют	данные отсутствуют	данные отсутствуют
2852	84.1.33	84.1.34	256°0.5'	12.53	данные отсутствуют	данные отсутствуют	данные отсутствуют
2853	84.1.34	84.1.35	198°17.2'	20.72	данные отсутствуют	данные отсутствуют	данные отсутствуют
2854	84.1.35	84.1.36	249°13.3'	10.29	данные отсутствуют	данные отсутствуют	данные отсутствуют
2855	84.1.36	84.1.37	262°17.6'	15.14	данные отсутствуют	данные отсутствуют	данные отсутствуют
2856	84.1.37	84.1.38	294°33.7'	30.19	данные отсутствуют	данные отсутствуют	данные отсутствуют
2857	84.1.38	84.1.39	273°10.4'	14.27	данные отсутствуют	данные отсутствуют	данные отсутствуют
2858	84.1.39	84.1.40	245°20.3'	17.5	данные отсутствуют	данные отсутствуют	данные отсутствуют
2859	84.1.40	84.1.41	278°52.3'	35.86	данные отсутствуют	данные отсутствуют	данные отсутствуют
2860	84.1.41	84.1.42	291°49.0'	22.52	данные отсутствуют	данные отсутствуют	данные отсутствуют
2861	84.1.42	84.1.43	258°23.8'	23.37	данные отсутствуют	данные отсутствуют	данные отсутствуют
2862	84.1.43	84.1.44	248°59.8'	13.2	данные отсутствуют	данные отсутствуют	данные отсутствуют
2863	84.1.44	84.1.45	216°36.4'	17.83	данные отсутствуют	данные отсутствуют	данные отсутствуют
2864	84.1.45	84.1.46	318°44.5'	24.6	данные отсутствуют	данные отсутствуют	данные отсутствуют
2865	84.1.46	84.1.47	271°6.0'	6.77	данные отсутствуют	данные отсутствуют	данные отсутствуют
2866	84.1.47	84.1.1	55°25.2'	66.78	данные отсутствуют	данные отсутствуют	данные отсутствуют
2867	85.1.1	85.1.2	305°49.5'	412.41	данные отсутствуют	43:03:000000:201(9)	данные отсутствуют
2868	85.1.2	85.1.3	29°6.8'	179.74	данные отсутствуют	данные отсутствуют	данные отсутствуют
2869	85.1.3	85.1.4	78°41.4'	37.68	данные отсутствуют	данные отсутствуют	данные отсутствуют
2870	85.1.4	85.1.5	124°27.3'	166.54	данные отсутствуют	данные отсутствуют	данные отсутствуют
2871	85.1.5	85.1.6	193°38.9'	68.19	данные отсутствуют	данные отсутствуют	данные отсутствуют
2872	85.1.6	85.1.7	173°6.9'	31.7	данные отсутствуют	данные отсутствуют	данные отсутствуют
2873	85.1.7	85.1.8	207°12.1'	43.93	данные отсутствуют	данные отсутствуют	данные отсутствуют
2874	85.1.8	85.1.9	169°56.7'	21.76	данные отсутствуют	данные отсутствуют	данные отсутствуют
2875	85.1.9	85.1.10	102°36.1'	21.13	данные отсутствуют	данные отсутствуют	данные отсутствуют
2876	85.1.10	85.1.11	28°57.1'	46.5	данные отсутствуют	данные отсутствуют	данные отсутствуют
2877	85.1.11	85.1.12	7°51.7'	97.23	данные отсутствуют	данные отсутствуют	данные отсутствуют



ДОКУМЕНТ ПОДПИСАН  
ЭЛЕКТРОННОЙ ПОДПИСЬЮ

Сертификат: 00BV056B7401CB38D2B3576ACDC8425108

Владелец: ФЕДЕРАЛЬНАЯ СЛУЖБА ГОСУДАРСТВЕННОЙ

РЕГИСТРАЦИИ, КАДАСТРА И КАРТОГРАФИИ

Действителен: с 27.06.2023 по 19.09.2024

полное наименование должности

инициалы, фамилия

## Земельный участок

вид объекта недвижимости

Лист № 114 раздела 3.1

Всего листов раздела 3.1: 115

Всего разделов: 8

Всего листов выписки: 329

06.02.2024г. № КУВИ-001/2024-38051998

Кадастровый номер:

43:03:000000:200

1	2	3	4	5	6	7	8
2878	85.1.12	85.1.13	24°7.8`	45.79	данные отсутствуют	данные отсутствуют	данные отсутствуют
2879	85.1.13	85.1.14	46°37.1`	35.04	данные отсутствуют	данные отсутствуют	данные отсутствуют
2880	85.1.14	85.1.15	87°40.5`	45.61	данные отсутствуют	данные отсутствуют	данные отсутствуют
2881	85.1.15	85.1.16	43°49.9`	85.37	данные отсутствуют	данные отсутствуют	данные отсутствуют
2882	85.1.16	85.1.17	19°15.2`	82.19	данные отсутствуют	данные отсутствуют	данные отсутствуют
2883	85.1.17	85.1.18	11°44.1`	48.43	данные отсутствуют	данные отсутствуют	данные отсутствуют
2884	85.1.18	85.1.19	111°27.7`	424.14	данные отсутствуют	43:03:000000:201(7)	данные отсутствуют
2885	85.1.19	85.1.20	154°39.3`	38.85	данные отсутствуют	данные отсутствуют	данные отсутствуют
2886	85.1.20	85.1.21	117°53.1`	35.54	данные отсутствуют	данные отсутствуют	данные отсутствуют
2887	85.1.21	85.1.22	42°41.0`	75.39	данные отсутствуют	данные отсутствуют	данные отсутствуют
2888	85.1.22	85.1.23	24°32.3`	186.83	данные отсутствуют	данные отсутствуют	данные отсутствуют
2889	85.1.23	85.1.24	62°34.2`	54.81	данные отсутствуют	данные отсутствуют	данные отсутствуют
2890	85.1.24	85.1.25	83°10.2`	19.51	данные отсутствуют	данные отсутствуют	данные отсутствуют
2891	85.1.25	85.1.26	13°37.5`	36.85	данные отсутствуют	данные отсутствуют	данные отсутствуют
2892	85.1.26	85.1.27	40°26.8`	58.33	данные отсутствуют	данные отсутствуют	данные отсутствуют
2893	85.1.27	85.1.28	67°28.7`	27.33	данные отсутствуют	данные отсутствуют	данные отсутствуют
2894	85.1.28	85.1.29	106°49.2`	8.64	данные отсутствуют	данные отсутствуют	данные отсутствуют
2895	85.1.29	85.1.30	217°5.5`	142.17	данные отсутствуют	данные отсутствуют	данные отсутствуют
2896	85.1.30	85.1.31	214°8.4`	104.9	данные отсутствуют	данные отсутствуют	данные отсутствуют
2897	85.1.31	85.1.32	207°39.2`	242.59	данные отсутствуют	данные отсутствуют	данные отсутствуют
2898	85.1.32	85.1.33	213°17.7`	217.47	данные отсутствуют	данные отсутствуют	данные отсутствуют
2899	85.1.33	85.1.34	105°22.1`	121.84	данные отсутствуют	данные отсутствуют	данные отсутствуют
2900	85.1.34	85.1.35	114°30.4`	59.76	данные отсутствуют	данные отсутствуют	данные отсутствуют
2901	85.1.35	85.1.36	244°22.9`	32.77	данные отсутствуют	данные отсутствуют	данные отсутствуют
2902	85.1.36	85.1.37	228°43.0`	27.05	данные отсутствуют	данные отсутствуют	данные отсутствуют
2903	85.1.37	85.1.38	161°54.4`	31.75	данные отсутствуют	данные отсутствуют	данные отсутствуют
2904	85.1.38	85.1.39	246°14.8`	33.64	данные отсутствуют	данные отсутствуют	данные отсутствуют
2905	85.1.39	85.1.40	172°53.0`	39.72	данные отсутствуют	данные отсутствуют	данные отсутствуют
2906	85.1.40	85.1.41	109°14.2`	28.05	данные отсутствуют	данные отсутствуют	данные отсутствуют



ДОКУМЕНТ ПОДПИСАН  
ЭЛЕКТРОННОЙ ПОДПИСЬЮ

Сертификат: 00BV056B7401CB38D2B3576ACDC8425108

Владелец: ФЕДЕРАЛЬНАЯ СЛУЖБА ГОСУДАРСТВЕННОЙ

РЕГИСТРАЦИИ, КАДАСТРА И КАРТОГРАФИИ

Действителен: с 27.06.2023 по 19.09.2024

полное наименование должности

инициалы, фамилия

Земельный участок  
вид объекта недвижимости

Лист № 115 раздела 3.1

Всего листов раздела 3.1: 115

Всего разделов: 8

Всего листов выписки: 329

06.02.2024г. № КУВИ-001/2024-38051998

Кадастровый номер:

43:03:000000:200

1	2	3	4	5	6	7	8
2907	85.1.41	85.1.42	219°28.7'	27.12	данные отсутствуют	данные отсутствуют	данные отсутствуют
2908	85.1.42	85.1.43	308°25.5'	24.76	данные отсутствуют	данные отсутствуют	данные отсутствуют
2909	85.1.43	85.1.44	168°13.7'	37.74	данные отсутствуют	данные отсутствуют	данные отсутствуют
2910	85.1.44	85.1.45	233°25.0'	38.02	данные отсутствуют	данные отсутствуют	данные отсутствуют
2911	85.1.45	85.1.46	216°18.6'	93.93	данные отсутствуют	данные отсутствуют	данные отсутствуют
2912	85.1.46	85.1.47	303°59.2'	360.19	данные отсутствуют	43:03:000000:201(8)	данные отсутствуют
2913	85.1.47	85.1.48	211°56.9'	128.26	данные отсутствуют	43:03:000000:201(8)	данные отсутствуют
2914	85.1.48	85.1.49	356°26.2'	43.76	данные отсутствуют	данные отсутствуют	данные отсутствуют
2915	85.1.49	85.1.50	333°50.2'	26.15	данные отсутствуют	данные отсутствуют	данные отсутствуют
2916	85.1.50	85.1.51	265°57.5'	15.75	данные отсутствуют	данные отсутствуют	данные отсутствуют
2917	85.1.51	85.1.52	26°40.6'	36.69	данные отсутствуют	данные отсутствуют	данные отсутствуют
2918	85.1.52	85.1.53	323°17.7'	27.79	данные отсутствуют	данные отсутствуют	данные отсутствуют
2919	85.1.53	85.1.54	32°35.0'	40.78	данные отсутствуют	данные отсутствуют	данные отсутствуют
2920	85.1.54	85.1.55	300°44.3'	29.99	данные отсутствуют	данные отсутствуют	данные отсутствуют
2921	85.1.55	85.1.56	268°17.8'	36.65	данные отсутствуют	данные отсутствуют	данные отсутствуют
2922	85.1.56	85.1.57	228°20.5'	9.58	данные отсутствуют	данные отсутствуют	данные отсутствуют
2923	85.1.57	85.1.58	302°50.5'	42.3	данные отсутствуют	данные отсутствуют	данные отсутствуют
2924	85.1.58	85.1.1	212°28.0'	40.14	данные отсутствуют	данные отсутствуют	данные отсутствуют
2925	85.2.59	85.2.60	215°6.8'	12.27	данные отсутствуют	данные отсутствуют	данные отсутствуют
2926	85.2.60	85.2.61	120°13.7'	115.86	данные отсутствуют	данные отсутствуют	данные отсутствуют
2927	85.2.61	85.2.62	101°18.0'	23.53	данные отсутствуют	данные отсутствуют	данные отсутствуют
2928	85.2.62	85.2.63	128°3.0'	39.62	данные отсутствуют	данные отсутствуют	данные отсутствуют
2929	85.2.63	85.2.64	9°8.2'	32.43	данные отсутствуют	данные отсутствуют	данные отсутствуют
2930	85.2.64	85.2.65	311°50.5'	31.32	данные отсутствуют	данные отсутствуют	данные отсутствуют
2931	85.2.65	85.2.66	283°22.3'	39.87	данные отсутствуют	данные отсутствуют	данные отсутствуют
2932	85.2.66	85.2.59	291°19.4'	96.99	данные отсутствуют	данные отсутствуют	данные отсутствуют



ДОКУМЕНТ ПОДПИСАН  
ЭЛЕКТРОННОЙ ПОДПИСЬЮ

Сертификат: 00BV056B7401CB38D2B3576ACDC8425108

Владелец: ФЕДЕРАЛЬНАЯ СЛУЖБА ГОСУДАРСТВЕННОЙ

РЕГИСТРАЦИИ, КАДАСТРА И КАРТОГРАФИИ

Действителен: с 27.06.2023 по 19.09.2024

полное наименование должности

инициалы, фамилия

## Выписка из Единого государственного реестра недвижимости об объекте недвижимости

## Описание местоположения земельного участка

Земельный участок			
вид объекта недвижимости			
Лист № 1 раздела 3.2	Всего листов раздела 3.2: 106	Всего разделов: 8	Всего листов выписки: 329
06.02.2024г. № КУВИ-001/2024-38051998			
Кадастровый номер:		43:03:000000:200	

Сведения о характерных точках границы земельного участка				
Система координат МСК-43, зона 2 (03)				
Номер точки	Координаты, м		Описание закрепления на местности	Средняя квадратичная погрешность определения координат характерных точек границ земельного участка, м
	X	Y		
1	2	3	4	5
1	629507.32	2278914.16	Закрепление отсутствует	2.5
2	629461.46	2279049.81	Закрепление отсутствует	2.5
3	629435.14	2279030.82	Закрепление отсутствует	2.5
4	629418.86	2279047.1	Закрепление отсутствует	2.5
5	629435.69	2279076.94	Закрепление отсутствует	2.5
6	629403.5	2279108.68	Закрепление отсутствует	2.5
7	629380.1	2279080.35	Закрепление отсутствует	2.5
8	629412.74	2279036.63	Закрепление отсутствует	2.5
9	629385.64	2279010.15	Закрепление отсутствует	2.5
10	629362.86	2279055.72	Закрепление отсутствует	2.5
11	629332.68	2279003.37	Закрепление отсутствует	2.5
12	629394.88	2278975.05	Закрепление отсутствует	2.5
13	629444.76	2278983.05	Закрепление отсутствует	2.5
14	629440.45	2278938.71	Закрепление отсутствует	2.5
15	629365.94	2278886.37	Закрепление отсутствует	2.5
16	629365.32	2278861.74	Закрепление отсутствует	2.5
17	629367.86	2278840.91	Закрепление отсутствует	2.5
18	629416.96	2278877.25	Закрепление отсутствует	2.5
1	629507.32	2278914.16	Закрепление отсутствует	2.5
1	625511.59	2275688.79	Закрепление отсутствует	2.5
2	625640.91	2275809.48	Закрепление отсутствует	2.5
3	625649.53	2275821.8	Закрепление отсутствует	2.5



ДОКУМЕНТ ПОДПИСАН  
ЭЛЕКТРОННОЙ ПОДПИСЬЮ

Сертификат: 00ВВ056В7401СВ38D2В3576АСDС8425108

Владелец: ФЕДЕРАЛЬНАЯ СЛУЖБА ГОСУДАРСТВЕННОЙ  
РЕГИСТРАЦИИ, КАДАСТРА И КАРТОГРАФИИ  
Действителен: с 27.06.2023 по 19.09.2024

полное наименование должности

инициалы, фамилия



## Земельный участок

вид объекта недвижимости

Лист № 2 раздела 3.2

Всего листов раздела 3.2: 106

Всего разделов: 8

Всего листов выписки: 329

06.02.2024г. № КУВИ-001/2024-38051998

Кадастровый номер:

43:03:000000:200

1	2	3	4	5
4	625626.13	2275851.98	Закрепление отсутствует	2.5
5	625637.83	2275875.99	Закрепление отсутствует	2.5
6	625594.58	2275917	Закрепление отсутствует	2.5
7	625594.11	2275915.4	Закрепление отсутствует	2.5
8	625556.55	2275885.85	Закрепление отсутствует	2.5
9	625534.99	2275852.59	Закрепление отсутствует	2.5
10	625471.57	2275793.47	Закрепление отсутствует	2.5
11	625427.23	2275818.72	Закрепление отсутствует	2.5
12	625292.98	2275733.12	Закрепление отсутствует	2.5
13	625249.87	2275709.11	Закрепление отсутствует	2.5
14	625220.93	2275667.85	Закрепление отсутствует	2.5
15	625285.59	2275669.08	Закрепление отсутствует	2.5
16	625323.16	2275662.92	Закрепление отсутствует	2.5
17	625353.95	2275683.86	Закрепление отсутствует	2.5
18	625386.58	2275679.55	Закрепление отсутствует	2.5
19	625436.46	2275694.33	Закрепление отсутствует	2.5
20	625471.57	2275680.78	Закрепление отсутствует	2.5
1	625511.59	2275688.79	Закрепление отсутствует	2.5
1	627335.48	2275372.8	Закрепление отсутствует	2.5
2	627040.64	2275240.17	Закрепление отсутствует	2.5
3	627084.98	2275123.16	Закрепление отсутствует	2.5
4	627124.39	2275085.6	Закрепление отсутствует	2.5
5	627235.86	2275131.79	Закрепление отсутствует	2.5
6	627314.68	2275196.45	Закрепление отсутствует	2.5
7	627301.02	2275227.61	Закрепление отсутствует	2.5
8	627340.09	2275256.37	Закрепление отсутствует	2.5
9	627339.55	2275281.33	Закрепление отсутствует	2.5
10	627326.53	2275306.29	Закрепление отсутствует	2.5
11	627333.04	2275314.43	Закрепление отсутствует	2.5



ДОКУМЕНТ ПОДПИСАН  
ЭЛЕКТРОННОЙ ПОДПИСЬЮ

Сертификат: 00ВВ056В7401СВ38D2В3576АСDC8425108

Владелец: ФЕДЕРАЛЬНАЯ СЛУЖБА ГОСУДАРСТВЕННОЙ

РЕГИСТРАЦИИ, КАДАСТРА И КАРТОГРАФИИ

Действителен: с 27.06.2023 по 19.09.2024

полное наименование должности

инициалы, фамилия

## Земельный участок

вид объекта недвижимости

Лист № 3 раздела 3.2

Всего листов раздела 3.2: 106

Всего разделов: 8

Всего листов выписки: 329

06.02.2024г. № КУВИ-001/2024-38051998

Кадастровый номер:

43:03:000000:200

1	2	3	4	5
12	627358	2275290.01	Закрепление отсутствует	2.5
13	627367.76	2275224.9	Закрепление отсутствует	2.5
14	627410.09	2275115.29	Закрепление отсутствует	2.5
15	627442.63	2275097.91	-	0.5
16	627448.35	2275110.55	-	0.5
17	627432.08	2275127.46	Закрепление отсутствует	2.5
18	627418.59	2275169.96	Закрепление отсутствует	2.5
19	627394.73	2275248.74	Закрепление отсутствует	2.5
20	627382.29	2275283.92	Закрепление отсутствует	2.5
21	627360.79	2275313.68	Закрепление отсутствует	2.5
1	627335.48	2275372.8	Закрепление отсутствует	2.5
1	631422.12	2279231.84	Закрепление отсутствует	2.5
2	631403.03	2279323.59	Закрепление отсутствует	2.5
3	631372.72	2279322.87	Закрепление отсутствует	2.5
4	631317.91	2279341.86	Закрепление отсутствует	2.5
5	631258.21	2279313.63	Закрепление отсутствует	2.5
6	631174.57	2279253.39	Закрепление отсутствует	2.5
7	631238.61	2279230.61	Закрепление отсутствует	2.5
8	631265.71	2279205.97	Закрепление отсутствует	2.5
9	631278.64	2279222.6	Закрепление отсутствует	2.5
10	631330.37	2279196.12	Закрепление отсутствует	2.5
11	631341.45	2279228.14	Закрепление отсутствует	2.5
12	631361.16	2279222.6	Закрепление отсутствует	2.5
13	631387.02	2279242.31	Закрепление отсутствует	2.5
1	631422.12	2279231.84	Закрепление отсутствует	2.5
1	631385.19	2279252.6	Закрепление отсутствует	2.5
2	631359.7	2279270.5	Закрепление отсутствует	2.5
3	631335.54	2279262.91	Закрепление отсутствует	2.5
4	631311.93	2279264.81	Закрепление отсутствует	2.5



ДОКУМЕНТ ПОДПИСАН  
ЭЛЕКТРОННОЙ ПОДПИСЬЮ

Сертификат: 00BV056B7401CB38D2B3576ACDC8425108

Владелец: ФЕДЕРАЛЬНАЯ СЛУЖБА ГОСУДАРСТВЕННОЙ

РЕГИСТРАЦИИ, КАДАСТРА И КАРТОГРАФИИ

Действителен: с 27.06.2023 по 19.09.2024

полное наименование должности

инициалы, фамилия

## Земельный участок

вид объекта недвижимости

Лист № 4 раздела 3.2

Всего листов раздела 3.2: 106

Всего разделов: 8

Всего листов выписки: 329

06.02.2024г. № КУВИ-001/2024-38051998

Кадастровый номер:

43:03:000000:200

1	2	3	4	5
5	631310.58	2279285.43	Закрепление отсутствует	2.5
6	631346.65	2279302.52	Закрепление отсутствует	2.5
7	631390.07	2279285.16	Закрепление отсутствует	2.5
1	631385.19	2279252.6	Закрепление отсутствует	2.5
1	630944.25	2279778.06	Закрепление отсутствует	2.5
2	630938.71	2279797.77	Закрепление отсутствует	2.5
3	630909.77	2279792.22	Закрепление отсутствует	2.5
4	630896.84	2279815.01	Закрепление отсутствует	2.5
5	630919.62	2279842.1	Закрепление отсутствует	2.5
6	630892.53	2279865.5	Закрепление отсутствует	2.5
7	630851.82	2279834.87	Закрепление отсутствует	2.5
8	630862.36	2279811.31	Закрепление отсутствует	2.5
9	630853.06	2279775.34	Закрепление отсутствует	2.5
10	630884.07	2279735.66	Закрепление отсутствует	2.5
1	630944.25	2279778.06	Закрепление отсутствует	2.5
1	630646.93	2273174.69	Закрепление отсутствует	2.5
2	630585.35	2273241.45	Закрепление отсутствует	2.5
3	630538.34	2273253.92	Закрепление отсутствует	2.5
4	630556.25	2273293.84	Закрепление отсутствует	2.5
5	630549.48	2273347.42	Закрепление отсутствует	2.5
6	630510.79	2273348.34	Закрепление отсутствует	2.5
7	630468.99	2273316.8	Закрепление отсутствует	2.5
8	630440.63	2273357.1	Закрепление отсутствует	2.5
9	630414.87	2273389.91	Закрепление отсутствует	2.5
10	630345.85	2273454.11	Закрепление отсутствует	2.5
11	630243.88	2273536.37	Закрепление отсутствует	2.5
12	630171.53	2273471.25	Закрепление отсутствует	2.5
13	630246.4	2273393.71	Закрепление отсутствует	2.5
14	630331.17	2273231.34	Закрепление отсутствует	2.5



ДОКУМЕНТ ПОДПИСАН  
ЭЛЕКТРОННОЙ ПОДПИСЬЮ

Сертификат: 00ВВ056В7401СВ38D2В3576АСDC8425108

Владелец: ФЕДЕРАЛЬНАЯ СЛУЖБА ГОСУДАРСТВЕННОЙ

РЕГИСТРАЦИИ, КАДАСТРА И КАРТОГРАФИИ

Действителен: с 27.06.2023 по 19.09.2024

полное наименование должности

инициалы, фамилия

## Земельный участок

вид объекта недвижимости

Лист № 5 раздела 3.2

Всего листов раздела 3.2: 106

Всего разделов: 8

Всего листов выписки: 329

06.02.2024г. № КУВИ-001/2024-38051998

Кадастровый номер:

43:03:000000:200

1	2	3	4	5
15	630416.57	2273100.94	Закрепление отсутствует	2.5
16	630441.43	2273047.18	Закрепление отсутствует	2.5
1	630646.93	2273174.69	Закрепление отсутствует	2.5
1	630624.92	2271568.3	Закрепление отсутствует	2.5
2	630675.05	2271627.21	Закрепление отсутствует	2.5
3	630532.13	2271772.39	Закрепление отсутствует	2.5
4	630441.46	2271922.29	Закрепление отсутствует	2.5
5	630341.9	2272066.08	Закрепление отсутствует	2.5
6	630355.04	2272081.88	Закрепление отсутствует	2.5
7	630481.69	2271895.34	Закрепление отсутствует	2.5
8	630646.76	2271697.79	Закрепление отсутствует	2.5
9	630680.34	2271786.5	Закрепление отсутствует	2.5
10	630366.28	2272203.66	Закрепление отсутствует	2.5
11	630307.67	2272161.99	Закрепление отсутствует	2.5
12	630284.99	2272177.49	Закрепление отсутствует	2.5
13	630321.32	2272208.17	Закрепление отсутствует	2.5
14	630293.71	2272243.28	Закрепление отсутствует	2.5
15	630289.92	2272287.61	Закрепление отсутствует	2.5
16	630396.55	2272574.89	Закрепление отсутствует	2.5
17	630174.86	2272670.34	Закрепление отсутствует	2.5
18	630199.29	2272721.14	Закрепление отсутствует	2.5
19	630215.4	2272758.3	Закрепление отсутствует	2.5
20	630366.22	2273024.33	Закрепление отсутствует	2.5
21	630360.03	2273048.93	Закрепление отсутствует	2.5
22	630303	2273069.28	Закрепление отсутствует	2.5
23	630130.63	2272785.29	Закрепление отсутствует	2.5
24	629989.81	2272807.97	Закрепление отсутствует	2.5
25	629960.05	2272745.67	Закрепление отсутствует	2.5
26	629923.71	2272551.39	Закрепление отсутствует	2.5



ДОКУМЕНТ ПОДПИСАН  
ЭЛЕКТРОННОЙ ПОДПИСЬЮ

Сертификат: 00ВВ056В7401СВ38D2В3576АСDС8425108

Владелец: ФЕДЕРАЛЬНАЯ СЛУЖБА ГОСУДАРСТВЕННОЙ

РЕГИСТРАЦИИ, КАДАСТРА И КАРТОГРАФИИ

Действителен: с 27.06.2023 по 19.09.2024

полное наименование должности

инициалы, фамилия

## Земельный участок

вид объекта недвижимости

Лист № 6 раздела 3.2

Всего листов раздела 3.2: 106

Всего разделов: 8

Всего листов выписки: 329

06.02.2024г. № КУВИ-001/2024-38051998

Кадастровый номер:

43:03:000000:200

1	2	3	4	5
27	629874.04	2272500.79	Закрепление отсутствует	2.5
28	629847.87	2272525.62	Закрепление отсутствует	2.5
29	629873.26	2272562.32	Закрепление отсутствует	2.5
30	629868.62	2272599.14	Закрепление отсутствует	2.5
31	629837.52	2272599.1	Закрепление отсутствует	2.5
32	629802.09	2272644.78	Закрепление отсутствует	2.5
33	629752.73	2272655.46	Закрепление отсутствует	2.5
34	629738.36	2272672.8	Закрепление отсутствует	2.5
35	629800.35	2272693.64	Закрепление отсутствует	2.5
36	629770.89	2272709.13	Закрепление отсутствует	2.5
37	629707.46	2272674.65	Закрепление отсутствует	2.5
38	629665.28	2272728.12	Закрепление отсутствует	2.5
39	629720.4	2272707.18	Закрепление отсутствует	2.5
40	629820.36	2272811.67	Закрепление отсутствует	2.5
41	629859.47	2272821.42	Закрепление отсутствует	2.5
42	630023.17	2272991.38	Закрепление отсутствует	2.5
43	630009.93	2273054.19	Закрепление отсутствует	2.5
44	629976.26	2273053.27	Закрепление отсутствует	2.5
45	629969.8	2273088.16	Закрепление отсутствует	2.5
46	629942.39	2273104.89	Закрепление отсутствует	2.5
47	629674.93	2272803.46	Закрепление отсутствует	2.5
48	629632.81	2272810.44	Закрепление отсутствует	2.5
49	629631.4	2272749.64	Закрепление отсутствует	2.5
50	629653.26	2272726.71	Закрепление отсутствует	2.5
51	629659.36	2272703.09	Закрепление отсутствует	2.5
52	629655.56	2272669.99	Закрепление отсутствует	2.5
53	629668.99	2272667.14	Закрепление отсутствует	2.5
54	629668.32	2272651	Закрепление отсутствует	2.5
55	629652.84	2272649.5	Закрепление отсутствует	2.5



ДОКУМЕНТ ПОДПИСАН  
ЭЛЕКТРОННОЙ ПОДПИСЬЮ

Сертификат: 00BV056B7401CB38D2B3576ACDC8425108

Владелец: ФЕДЕРАЛЬНАЯ СЛУЖБА ГОСУДАРСТВЕННОЙ

РЕГИСТРАЦИИ, КАДАСТРА И КАРТОГРАФИИ

Действителен: с 27.06.2023 по 19.09.2024

полное наименование должности

инициалы, фамилия

## Земельный участок

вид объекта недвижимости

Лист № 7 раздела 3.2

Всего листов раздела 3.2: 106

Всего разделов: 8

Всего листов выписки: 329

06.02.2024г. № КУВИ-001/2024-38051998

Кадастровый номер:

43:03:000000:200

1	2	3	4	5
56	629649.71	2272624.13	Закрепление отсутствует	2.5
57	629665.87	2272594.82	Закрепление отсутствует	2.5
58	629668.31	2272559.54	Закрепление отсутствует	2.5
59	629654.47	2272528.34	Закрепление отсутствует	2.5
60	629648.78	2272485.46	Закрепление отсутствует	2.5
61	629671.37	2272424.5	Закрепление отсутствует	2.5
62	629684.65	2272433.91	Закрепление отсутствует	2.5
63	629674.93	2272502.84	Закрепление отсутствует	2.5
64	629701.61	2272561.85	Закрепление отсутствует	2.5
65	629693.71	2272604.14	Закрепление отсутствует	2.5
66	629708.59	2272630.72	Закрепление отсутствует	2.5
67	629744.41	2272626.62	Закрепление отсутствует	2.5
68	629757.24	2272529.11	Закрепление отсутствует	2.5
69	629796.35	2272428.84	Закрепление отсутствует	2.5
70	629843.87	2272384.81	Закрепление отсутствует	2.5
71	629874.35	2272331.03	Закрепление отсутствует	2.5
72	629878.04	2272311.32	Закрепление отсутствует	2.5
73	629928.23	2272293.98	Закрепление отсутствует	2.5
74	629973.39	2272233.83	Закрепление отсутствует	2.5
75	630013.83	2272220.49	Закрепление отсутствует	2.5
76	629997.82	2272168.45	Закрепление отсутствует	2.5
77	629877.22	2272188.47	Закрепление отсутствует	2.5
78	629859.47	2272163.22	Закрепление отсутствует	2.5
79	630001.51	2271975.6	Закрепление отсутствует	2.5
80	630047.6	2271991.57	Закрепление отсутствует	2.5
81	630072.54	2271970.94	Закрепление отсутствует	2.5
82	630182.45	2271959.3	Закрепление отсутствует	2.5
83	630276.73	2271819.24	Закрепление отсутствует	2.5
84	630332.92	2271784.91	Закрепление отсутствует	2.5



ДОКУМЕНТ ПОДПИСАН  
ЭЛЕКТРОННОЙ ПОДПИСЬЮ

Сертификат: 00ВВ056В7401СВ38D2В3576АСDC8425108

Владелец: ФЕДЕРАЛЬНАЯ СЛУЖБА ГОСУДАРСТВЕННОЙ

РЕГИСТРАЦИИ, КАДАСТРА И КАРТОГРАФИИ

Действителен: с 27.06.2023 по 19.09.2024

полное наименование должности

инициалы, фамилия

## Земельный участок

вид объекта недвижимости

Лист № 8 раздела 3.2

Всего листов раздела 3.2: 106

Всего разделов: 8

Всего листов выписки: 329

06.02.2024г. № КУВИ-001/2024-38051998

Кадастровый номер:

43:03:000000:200

1	2	3	4	5
85	630486.82	2271583.59	Закрепление отсутствует	2.5
86	630565.28	2271604.27	Закрепление отсутствует	2.5
1	630624.92	2271568.3	Закрепление отсутствует	2.5
1	630050.68	2272688.17	Закрепление отсутствует	2.5
2	630026.93	2272666.33	Закрепление отсутствует	2.5
3	630004.68	2272672.97	Закрепление отсутствует	2.5
4	630006.72	2272694.27	Закрепление отсутствует	2.5
5	630035.36	2272710.97	Закрепление отсутствует	2.5
1	630050.68	2272688.17	Закрепление отсутствует	2.5
1	630080.79	2272341.9	Закрепление отсутствует	2.5
2	630058.55	2272353.3	Закрепление отсутствует	2.5
3	630074.28	2272378.54	Закрепление отсутствует	2.5
4	630094.1	2272368.77	Закрепление отсутствует	2.5
1	630080.79	2272341.9	Закрепление отсутствует	2.5
1	629954.61	2272417.34	Закрепление отсутствует	2.5
2	629930.73	2272414.63	Закрепление отсутствует	2.5
3	629890.56	2272445.83	Закрепление отсутствует	2.5
4	629920.42	2272516.66	Закрепление отсутствует	2.5
5	629940.5	2272517.75	Закрепление отсутствует	2.5
6	629922.86	2272489.94	Закрепление отсутствует	2.5
7	629961.39	2272450.04	Закрепление отсутствует	2.5
1	629954.61	2272417.34	Закрепление отсутствует	2.5
1	630006.18	2272432.4	Закрепление отсутствует	2.5
2	629985.41	2272420.06	Закрепление отсутствует	2.5
3	629967.36	2272439.6	Закрепление отсутствует	2.5
4	629978.49	2272458.73	Закрепление отсутствует	2.5
5	629993.82	2272461.03	Закрепление отсутствует	2.5
6	630004.82	2272447.74	Закрепление отсутствует	2.5
1	630006.18	2272432.4	Закрепление отсутствует	2.5



ДОКУМЕНТ ПОДПИСАН  
ЭЛЕКТРОННОЙ ПОДПИСЬЮ

Сертификат: 00ВВ056В7401СВ38Д2В3576АСДС8425108

Владелец: ФЕДЕРАЛЬНАЯ СЛУЖБА ГОСУДАРСТВЕННОЙ

РЕГИСТРАЦИИ, КАДАСТРА И КАРТОГРАФИИ

Действителен: с 27.06.2023 по 19.09.2024

полное наименование должности

инициалы, фамилия

## Земельный участок

вид объекта недвижимости

Лист № 9 раздела 3.2

Всего листов раздела 3.2: 106

Всего разделов: 8

Всего листов выписки: 329

06.02.2024г. № КУВИ-001/2024-38051998

Кадастровый номер:

43:03:000000:200

1	2	3	4	5
1	629953.79	2272385.59	Закрепление отсутствует	2.5
2	629949.28	2272380.48	Закрепление отсутствует	2.5
3	629924.76	2272391.56	Закрепление отсутствует	2.5
4	629892.46	2272414.35	Закрепление отсутствует	2.5
5	629913.36	2272419.78	Закрепление отсутствует	2.5
1	629953.79	2272385.59	Закрепление отсутствует	2.5
1	629032.76	2275808.53	Закрепление отсутствует	2.5
2	629044.63	2275769.86	Закрепление отсутствует	2.5
3	629024.7	2275765.02	Закрепление отсутствует	2.5
4	629022.92	2275759.79	Закрепление отсутствует	2.5
5	629072.42	2275748.92	Закрепление отсутствует	2.5
6	629206.39	2275822.35	Закрепление отсутствует	2.5
7	629344.6	2275899.93	Закрепление отсутствует	2.5
8	629370.13	2275914.74	Закрепление отсутствует	2.5
9	629437.58	2275949.35	Закрепление отсутствует	2.5
10	629511.77	2275989.09	Закрепление отсутствует	2.5
11	629614.44	2276040.3	Закрепление отсутствует	2.5
12	629610.17	2276057.28	Закрепление отсутствует	2.5
1	629032.76	2275808.53	Закрепление отсутствует	2.5
1	627619.36	2272723.41	Закрепление отсутствует	2.5
2	627629.29	2272725.38	Закрепление отсутствует	2.5
3	627639.94	2272738.86	Закрепление отсутствует	2.5
4	627634.82	2272768.45	Закрепление отсутствует	2.5
5	627645.5	2272785.27	Закрепление отсутствует	2.5
6	627632.45	2272795.76	Закрепление отсутствует	2.5
7	627643.43	2272808.87	Закрепление отсутствует	2.5
8	627630.85	2272825.35	Закрепление отсутствует	2.5
9	627637.04	2272838.1	Закрепление отсутствует	2.5
10	627650.27	2272846.11	Закрепление отсутствует	2.5



ДОКУМЕНТ ПОДПИСАН  
ЭЛЕКТРОННОЙ ПОДПИСЬЮ

Сертификат: 00ВВ056В7401СВ38D2В3576АСDC8425108

Владелец: ФЕДЕРАЛЬНАЯ СЛУЖБА ГОСУДАРСТВЕННОЙ

РЕГИСТРАЦИИ, КАДАСТРА И КАРТОГРАФИИ

Действителен: с 27.06.2023 по 19.09.2024

полное наименование должности

инициалы, фамилия



## Земельный участок

вид объекта недвижимости

Лист № 10 раздела 3.2

Всего листов раздела 3.2: 106

Всего разделов: 8

Всего листов выписки: 329

06.02.2024г. № КУВИ-001/2024-38051998

Кадастровый номер:

43:03:000000:200

1	2	3	4	5
11	627651.25	2272853.5	Закрепление отсутствует	2.5
12	627632.25	2272870.42	Закрепление отсутствует	2.5
13	627635.45	2272878.35	Закрепление отсутствует	2.5
14	627648.13	2272885.61	Закрепление отсутствует	2.5
15	627651.98	2272895.96	Закрепление отсутствует	2.5
16	627632.03	2272893.5	Закрепление отсутствует	2.5
17	627595.61	2272844.4	Закрепление отсутствует	2.5
18	627586.96	2272775.61	Закрепление отсутствует	2.5
19	627597.09	2272758.09	Закрепление отсутствует	2.5
20	627586.15	2272735.23	Закрепление отсутствует	2.5
21	627605.92	2272712	Закрепление отсутствует	2.5
1	627619.36	2272723.41	Закрепление отсутствует	2.5
1	628855.35	2275798.18	Закрепление отсутствует	2.5
2	628505.43	2275661.71	Закрепление отсутствует	2.5
3	628562.48	2275636.29	Закрепление отсутствует	2.5
4	628556.59	2275600.49	Закрепление отсутствует	2.5
5	628590.28	2275609.07	Закрепление отсутствует	2.5
6	628590.42	2275595.64	Закрепление отсутствует	2.5
7	628632.34	2275595.78	Закрепление отсутствует	2.5
8	628726.75	2275623.85	Закрепление отсутствует	2.5
9	628733.26	2275644.34	Закрепление отсутствует	2.5
10	628687.73	2275654.89	Закрепление отсутствует	2.5
11	628667.89	2275654.89	Закрепление отсутствует	2.5
12	628679.67	2275695.82	Закрепление отсутствует	2.5
13	628795.01	2275736.12	Закрепление отсутствует	2.5
14	628800.59	2275716.28	Закрепление отсутствует	2.5
15	628810.86	2275719.49	Закрепление отсутствует	2.5
16	628812.21	2275755.85	Закрепление отсутствует	2.5
17	628868.65	2275755.31	Закрепление отсутствует	2.5



ДОКУМЕНТ ПОДПИСАН  
ЭЛЕКТРОННОЙ ПОДПИСЬЮ

Сертификат: 00BV056B7401CB38D2B3576ACDC8425108

Владелец: ФЕДЕРАЛЬНАЯ СЛУЖБА ГОСУДАРСТВЕННОЙ

РЕГИСТРАЦИИ, КАДАСТРА И КАРТОГРАФИИ

Действителен: с 27.06.2023 по 19.09.2024

полное наименование должности

инициалы, фамилия

## Земельный участок

вид объекта недвижимости

Лист № 11 раздела 3.2

Всего листов раздела 3.2: 106

Всего разделов: 8

Всего листов выписки: 329

06.02.2024г. № КУВИ-001/2024-38051998

Кадастровый номер:

43:03:000000:200

1	2	3	4	5
1	628855.35	2275798.18	Закрепление отсутствует	2.5
1	630496.4	2276821.79	-	0.5
2	630485.26	2276833.42	Закрепление отсутствует	2.5
3	630473.56	2276861.75	Закрепление отсутствует	2.5
4	630453.1	2276857.37	Закрепление отсутствует	2.5
5	630428.94	2276858.17	Закрепление отсутствует	2.5
6	630370.07	2276849.5	Закрепление отсутствует	2.5
7	630349.45	2276860.07	Закрепление отсутствует	2.5
8	630332	2276858.05	Закрепление отсутствует	2.5
9	630331.92	2276833.42	Закрепление отсутствует	2.5
10	630168.12	2276887	Закрепление отсутствует	2.5
11	630200.14	2277097.61	Закрепление отсутствует	2.5
12	630140.41	2277147.49	Закрепление отсутствует	2.5
13	630066.51	2277157.95	Закрепление отсутствует	2.5
14	630021.56	2276856.21	Закрепление отсутствует	2.5
15	629928.57	2276859.9	Закрепление отсутствует	2.5
16	629783.24	2276838.35	Закрепление отсутствует	2.5
17	629751.22	2276932.57	Закрепление отсутствует	2.5
18	629705.91	2276946.35	Закрепление отсутствует	2.5
19	629714.32	2277013.91	Закрепление отсутствует	2.5
20	629702.11	2277035.07	Закрепление отсутствует	2.5
21	629667.11	2277036.16	Закрепление отсутствует	2.5
22	629675.38	2277088.24	Закрепление отсутствует	2.5
23	629661.68	2277148.21	Закрепление отсутствует	2.5
24	629670.09	2277172.35	Закрепление отсутствует	2.5
25	629654.09	2277176.97	Закрепление отсутствует	2.5
26	629625.05	2277158.24	Закрепление отсутствует	2.5
27	629605.79	2277074.95	Закрепление отсутствует	2.5
28	629611.76	2277016.08	Закрепление отсутствует	2.5



ДОКУМЕНТ ПОДПИСАН  
ЭЛЕКТРОННОЙ ПОДПИСЬЮ

Сертификат: 00ВВ056В7401СВ38D2В3576АСDC8425108

Владелец: ФЕДЕРАЛЬНАЯ СЛУЖБА ГОСУДАРСТВЕННОЙ

РЕГИСТРАЦИИ, КАДАСТРА И КАРТОГРАФИИ

Действителен: с 27.06.2023 по 19.09.2024

полное наименование должности

инициалы, фамилия

## Земельный участок

вид объекта недвижимости

Лист № 12 раздела 3.2

Всего листов раздела 3.2: 106

Всего разделов: 8

Всего листов выписки: 329

06.02.2024г. № КУВИ-001/2024-38051998

Кадастровый номер:

43:03:000000:200

1	2	3	4	5
29	629620.45	2276987.32	Закрепление отсутствует	2.5
30	629613.12	2276950.69	Закрепление отсутствует	2.5
31	629613.66	2276926	Закрепление отсутствует	2.5
32	629588.97	2276896.7	Закрепление отсутствует	2.5
33	629595.48	2276879.07	Закрепление отсутствует	2.5
34	629571.34	2276862.25	Закрепление отсутствует	2.5
35	629551.8	2276894.8	Закрепление отсутствует	2.5
36	629597.92	2276959.37	Закрепление отсутствует	2.5
37	629595.48	2277016.07	Закрепление отсутствует	2.5
38	629564.55	2277063.83	Закрепление отсутствует	2.5
39	629523.86	2277071.43	Закрепление отсутствует	2.5
40	629509.48	2277093.13	Закрепление отсутствует	2.5
41	629475.29	2277119.72	Закрепление отсутствует	2.5
42	629476.11	2277159.33	Закрепление отсутствует	2.5
43	629455.76	2277193.51	Закрепление отсутствует	2.5
44	629443.82	2277235.03	Закрепление отсутствует	2.5
45	629478.01	2277270.84	Закрепление отсутствует	2.5
46	629493.74	2277303.12	Закрепление отсутствует	2.5
47	629491.57	2277340.84	Закрепление отсутствует	2.5
48	629540	2277376.52	Закрепление отсутствует	2.5
49	629526.71	2277382.48	Закрепление отсутствует	2.5
50	629462.01	2277370.55	Закрепление отсутствует	2.5
51	629443.28	2277338.12	Закрепление отсутствует	2.5
52	629409.91	2277350.2	Закрепление отсутствует	2.5
53	629392.54	2277306.92	Закрепление отсутствует	2.5
54	629366.23	2277281.42	Закрепление отсутствует	2.5
55	629364.06	2277266.77	Закрепление отсутствует	2.5
56	629403.66	2277251.84	Закрепление отсутствует	2.5
57	629414.11	2277228.11	Закрепление отсутствует	2.5



ДОКУМЕНТ ПОДПИСАН  
ЭЛЕКТРОННОЙ ПОДПИСЬЮ

Сертификат: 00ВВ056В7401СВ38D2В3576АСDC8425108

Владелец: ФЕДЕРАЛЬНАЯ СЛУЖБА ГОСУДАРСТВЕННОЙ

РЕГИСТРАЦИИ, КАДАСТРА И КАРТОГРАФИИ

Действителен: с 27.06.2023 по 19.09.2024

полное наименование должности

инициалы, фамилия

## Земельный участок

вид объекта недвижимости

Лист № 13 раздела 3.2

Всего листов раздела 3.2: 106

Всего разделов: 8

Всего листов выписки: 329

06.02.2024г. № КУВИ-001/2024-38051998

Кадастровый номер:

43:03:000000:200

1	2	3	4	5
58	629409.09	2277187.28	Закрепление отсутствует	2.5
59	629396.07	2277164.21	Закрепление отсутствует	2.5
60	629420.76	2277121.48	Закрепление отсутствует	2.5
61	629463.89	2277102.08	Закрепление отсутствует	2.5
62	629450.33	2277074.68	Закрепление отсутствует	2.5
63	629479.09	2277026.66	Закрепление отсутствует	2.5
64	629495.37	2277026.12	Закрепление отсутствует	2.5
65	629504.87	2277005.23	Закрепление отсутствует	2.5
66	629499.71	2276988.13	Закрепление отсутствует	2.5
67	629516.26	2276953.68	Закрепление отсутствует	2.5
68	629519.78	2276934.28	Закрепление отсутствует	2.5
69	629556.14	2276842.44	Закрепление отсутствует	2.5
70	629505.13	2276838.76	Закрепление отсутствует	2.5
71	629541.13	2276822.8	Закрепление отсутствует	2.5
72	629524.2	2276775.07	Закрепление отсутствует	2.5
73	629553.97	2276768.1	Закрепление отсутствует	2.5
74	629602	2276774.07	Закрепление отсутствует	2.5
75	629650.83	2276689.97	Закрепление отсутствует	2.5
76	629675.25	2276689.43	Закрепление отсутствует	2.5
77	629698.58	2276711.67	Закрепление отсутствует	2.5
78	629704.28	2276784.38	Закрепление отсутствует	2.5
79	629756.1	2276829.15	Закрепление отсутствует	2.5
80	629778.57	2276826.48	Закрепление отсутствует	2.5
81	629794.35	2276702.44	Закрепление отсутствует	2.5
82	629854.92	2276549.16	-	0.5
83	629923.8	2276585.05	-	0.5
84	629983.72	2276616.42	-	0.5
85	630035.7	2276642.82	-	0.5
86	630051.91	2276651	-	0.5



ДОКУМЕНТ ПОДПИСАН  
ЭЛЕКТРОННОЙ ПОДПИСЬЮ

Сертификат: 00ВВ056В7401СВ38D2В3576АСDС8425108

Владелец: ФЕДЕРАЛЬНАЯ СЛУЖБА ГОСУДАРСТВЕННОЙ

РЕГИСТРАЦИИ, КАДАСТРА И КАРТОГРАФИИ

Действителен: с 27.06.2023 по 19.09.2024

полное наименование должности

инициалы, фамилия

## Земельный участок

вид объекта недвижимости

Лист № 14 раздела 3.2

Всего листов раздела 3.2: 106

Всего разделов: 8

Всего листов выписки: 329

06.02.2024г. № КУВИ-001/2024-38051998

Кадастровый номер:

43:03:000000:200

1	2	3	4	5
87	630133.91	2276691.82	-	0.5
88	630153.57	2276783.02	Закрепление отсутствует	2.5
89	630184.22	2276785.74	Закрепление отсутствует	2.5
90	630206.47	2276781.13	Закрепление отсутствует	2.5
91	630231.97	2276781.94	Закрепление отсутствует	2.5
92	630243.91	2276777.06	Закрепление отсутствует	2.5
93	630310.64	2276772.79	-	0.5
94	630376.66	2276790.55	-	0.5
95	630459.34	2276811.92	-	0.5
96	630482.83	2276818.27	-	0.5
1	630496.4	2276821.79	-	0.5
1	626111.6	2275127.77	Закрепление отсутствует	2.5
2	626051.64	2275116.37	Закрепление отсутствует	2.5
3	626004.71	2275094.4	Закрепление отсутствует	2.5
4	625948	2275056.14	Закрепление отсутствует	2.5
5	625834.33	2275025.21	Закрепление отсутствует	2.5
6	625821.3	2275004.05	Закрепление отсутствует	2.5
7	625839.79	2274955.18	Закрепление отсутствует	2.5
8	625860.41	2274882.14	Закрепление отсутствует	2.5
9	625747.37	2274953.98	Закрепление отсутствует	2.5
10	625701.32	2274948.97	Закрепление отсутствует	2.5
11	625715.38	2274984.69	Закрепление отсутствует	2.5
12	625736.93	2274997.93	Закрепление отсутствует	2.5
13	625736.92	2275007.58	Закрепление отсутствует	2.5
14	625670.19	2275023.32	Закрепление отсутствует	2.5
15	625680.9	2274964.98	Закрепление отсутствует	2.5
16	625619.99	2274937.31	Закрепление отсутствует	2.5
17	625589.06	2274910.31	Закрепление отсутствует	2.5
18	625574.95	2274918.45	Закрепление отсутствует	2.5



ДОКУМЕНТ ПОДПИСАН  
ЭЛЕКТРОННОЙ ПОДПИСЬЮ

Сертификат: 00ВВ056В7401СВ38D2В3576АСDС8425108

Владелец: ФЕДЕРАЛЬНАЯ СЛУЖБА ГОСУДАРСТВЕННОЙ

РЕГИСТРАЦИИ, КАДАСТРА И КАРТОГРАФИИ

Действителен: с 27.06.2023 по 19.09.2024

полное наименование должности

инициалы, фамилия

## Земельный участок

вид объекта недвижимости

Лист № 15 раздела 3.2

Всего листов раздела 3.2: 106

Всего разделов: 8

Всего листов выписки: 329

06.02.2024г. № КУВИ-001/2024-38051998

Кадастровый номер:

43:03:000000:200

1	2	3	4	5
19	625587.16	2274972.04	Закрепление отсутствует	2.5
20	625583.91	2275011.92	Закрепление отсутствует	2.5
21	625572.87	2275044.11	Закрепление отсутствует	2.5
22	625381.45	2275122.86	Закрепление отсутствует	2.5
23	625266.12	2275153.87	Закрепление отсутствует	2.5
24	625243.79	2275153.25	Закрепление отсутствует	2.5
25	625216.83	2275106.88	Закрепление отсутствует	2.5
26	625229.31	2275094.39	Закрепление отсутствует	2.5
27	625313.15	2275061.84	Закрепление отсутствует	2.5
28	625301.2	2275051.8	Закрепление отсутствует	2.5
29	625281.13	2275055.87	Закрепление отсутствует	2.5
30	625267.29	2275050.17	Закрепление отсутствует	2.5
31	625242.87	2274989.67	Закрепление отсутствует	2.5
32	625185.36	2275014.09	Закрепление отсутствует	2.5
33	625167.45	2275008.66	Закрепление отсутствует	2.5
34	625125.4	2274958.74	Закрепление отсутствует	2.5
35	625115.44	2274903.35	Закрепление отсутствует	2.5
36	625117.12	2274881.96	Закрепление отсутствует	2.5
37	625139	2274868.63	Закрепление отсутствует	2.5
38	625172.48	2274835.76	Закрепление отсутствует	2.5
39	625198.51	2274807.9	Закрепление отсутствует	2.5
40	625134.66	2274740.27	Закрепление отсутствует	2.5
41	625114.2	2274701.83	Закрепление отсутствует	2.5
42	625183.65	2274652.22	Закрепление отсутствует	2.5
43	625252.64	2274605.77	Закрепление отсутствует	2.5
44	625194.19	2274544.94	Закрепление отсутствует	2.5
45	625297.95	2274430.78	Закрепление отсутствует	2.5
46	625351.12	2274482.32	Закрепление отсутствует	2.5
47	625367.13	2274474.73	Закрепление отсутствует	2.5



ДОКУМЕНТ ПОДПИСАН  
ЭЛЕКТРОННОЙ ПОДПИСЬЮ

Сертификат: 00ВВ056В7401СВ38D2В3576АСDC8425108

Владелец: ФЕДЕРАЛЬНАЯ СЛУЖБА ГОСУДАРСТВЕННОЙ

РЕГИСТРАЦИИ, КАДАСТРА И КАРТОГРАФИИ

Действителен: с 27.06.2023 по 19.09.2024

полное наименование должности

инициалы, фамилия

## Земельный участок

вид объекта недвижимости

Лист № 16 раздела 3.2

Всего листов раздела 3.2: 106

Всего разделов: 8

Всего листов выписки: 329

06.02.2024г. № КУВИ-001/2024-38051998

Кадастровый номер:

43:03:000000:200

1	2	3	4	5
48	625327.52	2274440.68	Закрепление отсутствует	2.5
49	625312.06	2274415.85	Закрепление отсутствует	2.5
50	625341.39	2274384.18	Закрепление отсутствует	2.5
51	625356.28	2274368.1	Закрепление отсутствует	2.5
52	625460.54	2274416.58	Закрепление отсутствует	2.5
53	625551.8	2274459.02	Закрепление отсутствует	2.5
54	625589.33	2274469.3	Закрепление отсутствует	2.5
55	625637.08	2274493.72	Закрепление отсутствует	2.5
56	625694.06	2274563.45	Закрепление отсутствует	2.5
57	625727.16	2274584.07	Закрепление отсутствует	2.5
58	625752.08	2274558.4	Закрепление отсутствует	2.5
59	625774.47	2274535.96	Закрепление отсутствует	2.5
60	625906.28	2274402.19	Закрепление отсутствует	2.5
61	625923.86	2274384.38	Закрепление отсутствует	2.5
62	625944.74	2274384.74	Закрепление отсутствует	2.5
63	626057.81	2274386.66	Закрепление отсутствует	2.5
64	626070.13	2274410.67	Закрепление отсутствует	2.5
65	625941.8	2274408.44	Закрепление отсутствует	2.5
66	625774.59	2274578.18	Закрепление отсутствует	2.5
67	626380.5	2275043.73	Закрепление отсутствует	2.5
68	626349.09	2275105.31	Закрепление отсутствует	2.5
69	626338.96	2275109.32	Закрепление отсутствует	2.5
70	626274.12	2275112.44	Закрепление отсутствует	2.5
71	626258.92	2275120.71	Закрепление отсутствует	2.5
72	626227.05	2275102.84	Закрепление отсутствует	2.5
73	626150.04	2275106.39	Закрепление отсутствует	2.5
1	626111.6	2275127.77	Закрепление отсутствует	2.5
1	625485.69	2274561.54	Закрепление отсутствует	2.5
2	625481.63	2274552.62	Закрепление отсутствует	2.5



ДОКУМЕНТ ПОДПИСАН  
ЭЛЕКТРОННОЙ ПОДПИСЬЮ

Сертификат: 00ВВ056В7401СВ38D2В3576АСDC8425108

Владелец: ФЕДЕРАЛЬНАЯ СЛУЖБА ГОСУДАРСТВЕННОЙ

РЕГИСТРАЦИИ, КАДАСТРА И КАРТОГРАФИИ

Действителен: с 27.06.2023 по 19.09.2024

полное наименование должности

инициалы, фамилия

## Земельный участок

вид объекта недвижимости

Лист № 17 раздела 3.2

Всего листов раздела 3.2: 106

Всего разделов: 8

Всего листов выписки: 329

06.02.2024г. № КУВИ-001/2024-38051998

Кадастровый номер:

43:03:000000:200

1	2	3	4	5
3	625442.56	2274518.4	Закрепление отсутствует	2.5
4	625417.05	2274533.87	Закрепление отсутствует	2.5
5	625392.36	2274578.91	Закрепление отсутствует	2.5
6	625409.46	2274589.22	Закрепление отсутствует	2.5
7	625451.5	2274579.45	Закрепление отсутствует	2.5
1	625485.69	2274561.54	Закрепление отсутствует	2.5
1	625660.62	2275890.16	Закрепление отсутствует	2.5
2	625676.01	2275915.4	Закрепление отсутствует	2.5
3	625674.17	2275964.05	Закрепление отсутствует	2.5
4	625540.54	2276061.97	Закрепление отсутствует	2.5
5	625504.2	2276049.65	Закрепление отсутствует	2.5
6	625485.11	2276084.14	Закрепление отсутствует	2.5
7	625305.91	2276214.07	Закрепление отсутствует	2.5
8	625287.44	2276197.44	Закрепление отсутствует	2.5
9	625305.3	2276158.03	Закрепление отсутствует	2.5
10	625512.82	2275990.53	Закрепление отсутствует	2.5
11	625533.15	2275999.15	Закрепление отсутствует	2.5
12	625551	2275967.13	Закрепление отсутствует	2.5
1	625660.62	2275890.16	Закрепление отсутствует	2.5
1	626005	2278470.95	Закрепление отсутствует	2.5
2	626004.86	2278515.04	Закрепление отсутствует	2.5
3	625983.3	2278491.02	Закрепление отсутствует	2.5
1	626005	2278470.95	Закрепление отсутствует	2.5
1	629578.39	2279554.52	Закрепление отсутствует	2.5
2	629566.69	2279589.01	Закрепление отсутствует	2.5
3	629538.98	2279603.79	Закрепление отсутствует	2.5
4	629546.98	2279621.64	Закрепление отсутствует	2.5
5	629516.81	2279672.14	Закрепление отсутствует	2.5
6	629494.64	2279665.98	Закрепление отсутствует	2.5



ДОКУМЕНТ ПОДПИСАН  
ЭЛЕКТРОННОЙ ПОДПИСЬЮ

Сертификат: 00BV056B7401CB38D2B3576ACDC8425108

Владелец: ФЕДЕРАЛЬНАЯ СЛУЖБА ГОСУДАРСТВЕННОЙ

РЕГИСТРАЦИИ, КАДАСТРА И КАРТОГРАФИИ

Действителен: с 27.06.2023 по 19.09.2024

полное наименование должности

инициалы, фамилия



## Земельный участок

вид объекта недвижимости

Лист № 18 раздела 3.2

Всего листов раздела 3.2: 106

Всего разделов: 8

Всего листов выписки: 329

06.02.2024г. № КУВИ-001/2024-38051998

Кадастровый номер:

43:03:000000:200

1	2	3	4	5
7	629524.82	2279601.32	Закрепление отсутствует	2.5
8	629518.66	2279565.61	Закрепление отсутствует	2.5
9	629532.82	2279537.28	Закрепление отсутствует	2.5
1	629578.39	2279554.52	Закрепление отсутствует	2.5
1	629394.26	2279567.45	Закрепление отсутствует	2.5
2	629441.07	2279543.44	Закрепление отсутствует	2.5
3	629481.09	2279581.62	Закрепление отсутствует	2.5
4	629410.27	2279635.81	Закрепление отсутствует	2.5
5	629324.68	2279598.24	Закрепление отсутствует	2.5
6	629279.72	2279627.19	Закрепление отсутствует	2.5
7	629249.55	2279624.11	Закрепление отсутствует	2.5
8	629256.32	2279585.93	Закрепление отсутствует	2.5
9	629208.29	2279597.01	Закрепление отсутствует	2.5
10	629219.37	2279567.45	Закрепление отсутствует	2.5
11	629208.91	2279547.75	Закрепление отсутствует	2.5
12	629119.61	2279537.28	Закрепление отсутствует	2.5
13	629075.89	2279505.26	Закрепление отсутствует	2.5
14	629100.52	2279485.55	Закрепление отсутствует	2.5
15	629126.4	2279506.16	Закрепление отсутствует	2.5
16	629223.25	2279538.98	Закрепление отсутствует	2.5
17	629282.66	2279575.07	Закрепление отсутствует	2.5
18	629330.14	2279567.46	Закрепление отсутствует	2.5
19	629376.54	2279575.61	Закрепление отсутствует	2.5
1	629394.26	2279567.45	Закрепление отсутствует	2.5
1	628156.72	2279448.34	Закрепление отсутствует	2.5
2	628163.88	2279484.32	Закрепление отсутствует	2.5
3	628123.24	2279507.1	Закрепление отсутствует	2.5
4	628093.06	2279492.94	Закрепление отсутствует	2.5
5	628082.94	2279486.35	Закрепление отсутствует	2.5



ДОКУМЕНТ ПОДПИСАН  
ЭЛЕКТРОННОЙ ПОДПИСЬЮ

Сертификат: 00ВВ056В7401СВ38D2В3576АСDC8425108

Владелец: ФЕДЕРАЛЬНАЯ СЛУЖБА ГОСУДАРСТВЕННОЙ

РЕГИСТРАЦИИ, КАДАСТРА И КАРТОГРАФИИ

Действителен: с 27.06.2023 по 19.09.2024

полное наименование должности

инициалы, фамилия

## Земельный участок

вид объекта недвижимости

Лист № 19 раздела 3.2

Всего листов раздела 3.2: 106

Всего разделов: 8

Всего листов выписки: 329

06.02.2024г. № КУВИ-001/2024-38051998

Кадастровый номер:

43:03:000000:200

1	2	3	4	5
6	628009.95	2279465.18	Закрепление отсутствует	2.5
7	628016.19	2279453.51	Закрепление отсутствует	2.5
8	628062.59	2279458.95	Закрепление отсутствует	2.5
9	628087.81	2279466.28	Закрепление отсутствует	2.5
10	628132.32	2279462.2	Закрепление отсутствует	2.5
1	628156.72	2279448.34	Закрепление отсутствует	2.5
1	627863.36	2276449	Закрепление отсутствует	2.5
2	627873.83	2276485.33	Закрепление отсутствует	2.5
3	627866.44	2276511.81	Закрепление отсутствует	2.5
4	627843.66	2276517.97	Закрепление отсутствует	2.5
5	627813.48	2276562.92	Закрепление отсутствует	2.5
6	627821.49	2276604.8	Закрепление отсутствует	2.5
7	627790.7	2276618.35	Закрепление отсутствует	2.5
8	627773.46	2276617.12	Закрепление отсутствует	2.5
9	627748.82	2276631.28	Закрепление отсутствует	2.5
10	627728.5	2276630.66	Закрепление отсутствует	2.5
11	627710.03	2276603.57	Закрепление отсутствует	2.5
12	627725.15	2276532.36	Закрепление отсутствует	2.5
13	627745.7	2276589.04	Закрепление отсутствует	2.5
14	627774.59	2276585.65	Закрепление отсутствует	2.5
15	627799.15	2276572.49	Закрепление отсутствует	2.5
16	627823.29	2276464.37	Закрепление отсутствует	2.5
17	627818.68	2276461.25	Закрепление отсутствует	2.5
18	627823.7	2276441.99	Закрепление отсутствует	2.5
1	627863.36	2276449	Закрепление отсутствует	2.5
1	630727.74	2271726.32	Закрепление отсутствует	2.5
2	630720.12	2271691.91	Закрепление отсутствует	2.5
3	630735.58	2271643.35	Закрепление отсутствует	2.5
4	630733.14	2271594.52	Закрепление отсутствует	2.5



ДОКУМЕНТ ПОДПИСАН  
ЭЛЕКТРОННОЙ ПОДПИСЬЮ

Сертификат: 00ВВ056В7401СВ38D2В3576АСDC8425108

Владелец: ФЕДЕРАЛЬНАЯ СЛУЖБА ГОСУДАРСТВЕННОЙ

РЕГИСТРАЦИИ, КАДАСТРА И КАРТОГРАФИИ

Действителен: с 27.06.2023 по 19.09.2024

полное наименование должности

инициалы, фамилия

## Земельный участок

вид объекта недвижимости

Лист № 20 раздела 3.2

Всего листов раздела 3.2: 106

Всего разделов: 8

Всего листов выписки: 329

06.02.2024г. № КУВИ-001/2024-38051998

Кадастровый номер:

43:03:000000:200

1	2	3	4	5
5	630723.24	2271577.82	Закрепление отсутствует	2.5
6	630730.85	2271528.5	Закрепление отсутствует	2.5
7	630738.52	2271536.4	Закрепление отсутствует	2.5
8	630744.76	2271553.37	Закрепление отсутствует	2.5
9	630735.83	2271565.42	Закрепление отсутствует	2.5
10	630749.22	2271593.96	Закрепление отсутствует	2.5
11	630761.27	2271637.67	Закрепление отсутствует	2.5
1	630727.74	2271726.32	Закрепление отсутствует	2.5
1	627540.16	2272594.95	Закрепление отсутствует	2.5
2	627553.87	2272617.63	Закрепление отсутствует	2.5
3	627563.21	2272625.6	Закрепление отсутствует	2.5
4	627571.96	2272629.39	Закрепление отсутствует	2.5
5	627574.14	2272643.67	Закрепление отсутствует	2.5
6	627590.86	2272656.74	Закрепление отсутствует	2.5
7	627595.63	2272678.23	Закрепление отсутствует	2.5
8	627620.82	2272681.08	Закрепление отсутствует	2.5
9	627626.63	2272685.25	Закрепление отсутствует	2.5
10	627626.45	2272696.29	Закрепление отсутствует	2.5
11	627611.6	2272709.88	Закрепление отсутствует	2.5
12	627607.93	2272692.51	Закрепление отсутствует	2.5
13	627579.3	2272671.62	Закрепление отсутствует	2.5
14	627576.86	2272685.46	Закрепление отсутствует	2.5
15	627583.98	2272697.3	Закрепление отсутствует	2.5
16	627554.22	2272707.12	Закрепление отсутствует	2.5
17	627510.81	2272615.43	Закрепление отсутствует	2.5
1	627540.16	2272594.95	Закрепление отсутствует	2.5
1	631916	2279382.09	Закрепление отсутствует	2.5
2	631880.59	2279373.78	Закрепление отсутствует	2.5
3	631863.96	2279335.91	Закрепление отсутствует	2.5



ДОКУМЕНТ ПОДПИСАН  
ЭЛЕКТРОННОЙ ПОДПИСЬЮ

Сертификат: 00ВВ056В7401СВ38D2В3576АСDС8425108

Владелец: ФЕДЕРАЛЬНАЯ СЛУЖБА ГОСУДАРСТВЕННОЙ

РЕГИСТРАЦИИ, КАДАСТРА И КАРТОГРАФИИ

Действителен: с 27.06.2023 по 19.09.2024

полное наименование должности

инициалы, фамилия

## Земельный участок

вид объекта недвижимости

Лист № 21 раздела 3.2

Всего листов раздела 3.2: 106

Всего разделов: 8

Всего листов выписки: 329

06.02.2024г. № КУВИ-001/2024-38051998

Кадастровый номер:

43:03:000000:200

1	2	3	4	5
4	631901.53	2279257.39	Закрепление отсутствует	2.5
5	631925.85	2279253.7	Закрепление отсутствует	2.5
6	631952.33	2279293.11	Закрепление отсутствует	2.5
7	631950.99	2279320.04	Закрепление отсутствует	2.5
1	631916	2279382.09	Закрепление отсутствует	2.5
1	629167.03	2278523.66	Закрепление отсутствует	2.5
2	629202.75	2278614.18	Закрепление отсутствует	2.5
3	629229.23	2278635.73	Закрепление отсутствует	2.5
4	629285.27	2278747.81	Закрепление отсутствует	2.5
5	629292.67	2278795.69	Закрепление отсутствует	2.5
6	629283.75	2278808.35	Закрепление отсутствует	2.5
7	629249.43	2278772.26	Закрепление отсутствует	2.5
8	629233.74	2278741.71	Закрепление отсутствует	2.5
9	629187.72	2278652.1	Закрепление отсутствует	2.5
10	629147.01	2278572.85	Закрепление отсутствует	2.5
11	629153.52	2278515.34	Закрепление отсутствует	2.5
1	629167.03	2278523.66	Закрепление отсутствует	2.5
1	628032.71	2277068.5	Закрепление отсутствует	2.5
2	627934.8	2277141.17	Закрепление отсутствует	2.5
3	627895.39	2277207.68	Закрепление отсутствует	2.5
4	627876.2	2277189.99	Закрепление отсутствует	2.5
5	627863.72	2277189.99	Закрепление отсутствует	2.5
6	627860.29	2277175.65	Закрепление отсутствует	2.5
7	627863.98	2277119.61	Закрепление отсутствует	2.5
8	627893.54	2277142.4	Закрепление отсутствует	2.5
9	628009.93	2277059.88	Закрепление отсутствует	2.5
1	628032.71	2277068.5	Закрепление отсутствует	2.5
1	626325.68	2277840.21	Закрепление отсутствует	2.5
2	626452.91	2277923.61	Закрепление отсутствует	2.5



ДОКУМЕНТ ПОДПИСАН  
ЭЛЕКТРОННОЙ ПОДПИСЬЮ

Сертификат: 00ВВ056В7401СВ38D2В3576АСDC8425108

Владелец: ФЕДЕРАЛЬНАЯ СЛУЖБА ГОСУДАРСТВЕННОЙ

РЕГИСТРАЦИИ, КАДАСТРА И КАРТОГРАФИИ

Действителен: с 27.06.2023 по 19.09.2024

полное наименование должности

инициалы, фамилия

## Земельный участок

вид объекта недвижимости

Лист № 22 раздела 3.2

Всего листов раздела 3.2: 106

Всего разделов: 8

Всего листов выписки: 329

06.02.2024г. № КУВИ-001/2024-38051998

Кадастровый номер:

43:03:000000:200

1	2	3	4	5
3	626546.78	2277990.62	Закрепление отсутствует	2.5
4	626588.03	2278026.08	Закрепление отсутствует	2.5
5	626565.86	2278049.49	Закрепление отсутствует	2.5
6	626549.23	2278049.49	Закрепление отсутствует	2.5
7	626537.56	2278042.44	Закрепление отсутствует	2.5
8	626520.18	2278045.69	Закрепление отсутствует	2.5
9	626487.77	2278016.54	Закрепление отсутствует	2.5
10	626464.58	2278015.17	Закрепление отсутствует	2.5
11	626429.31	2278023.32	Закрепление отсутствует	2.5
12	626398.92	2278008.53	Закрепление отсутствует	2.5
13	626439.61	2278051.12	Закрепление отсутствует	2.5
14	626426.68	2278105.52	Закрепление отсутствует	2.5
15	626436.54	2278148.63	Закрепление отсутствует	2.5
16	626509.82	2278211.44	Закрепление отсутствует	2.5
17	626515.98	2278229.3	Закрепление отсутствует	2.5
18	626376.67	2278136.32	Закрепление отсутствует	2.5
19	626325.4	2278138.76	Закрепление отсутствует	2.5
20	626295.14	2278155.3	Закрепление отсутствует	2.5
21	626249.97	2278235.88	Закрепление отсутствует	2.5
22	626234.51	2278238.87	Закрепление отсутствует	2.5
23	626232.34	2278222.05	Закрепление отсутствует	2.5
24	626254.85	2278166.03	Закрепление отсутствует	2.5
25	626286.6	2278137.67	Закрепление отсутствует	2.5
26	626290.66	2278113.53	Закрепление отсутствует	2.5
27	626239.34	2278049.9	Закрепление отсутствует	2.5
28	626210.62	2278025.55	Закрепление отсутствует	2.5
29	626223.65	2277994.4	Закрепление отсутствует	2.5
30	626271.82	2277935.39	Закрепление отсутствует	2.5
1	626325.68	2277840.21	Закрепление отсутствует	2.5



ДОКУМЕНТ ПОДПИСАН  
ЭЛЕКТРОННОЙ ПОДПИСЬЮ

Сертификат: 00BV056B7401CB38D2B3576ACDC8425108

Владелец: ФЕДЕРАЛЬНАЯ СЛУЖБА ГОСУДАРСТВЕННОЙ

РЕГИСТРАЦИИ, КАДАСТРА И КАРТОГРАФИИ

Действителен: с 27.06.2023 по 19.09.2024

полное наименование должности

инициалы, фамилия

## Земельный участок

вид объекта недвижимости

Лист № 23 раздела 3.2

Всего листов раздела 3.2: 106

Всего разделов: 8

Всего листов выписки: 329

06.02.2024г. № КУВИ-001/2024-38051998

Кадастровый номер:

43:03:000000:200

1	2	3	4	5
1	626347.64	2278060.08	Закрепление отсутствует	2.5
2	626296.37	2278028.06	Закрепление отсутствует	2.5
3	626285.51	2278047.87	Закрепление отсутствует	2.5
4	626339.77	2278081.24	Закрепление отсутствует	2.5
1	626347.64	2278060.08	Закрепление отсутствует	2.5
1	626386.71	2278053.56	Закрепление отсутствует	2.5
2	626348.73	2278029.69	Закрепление отсутствует	2.5
3	626342.76	2278046.51	Закрепление отсутствует	2.5
4	626378.57	2278069.3	Закрепление отсутствует	2.5
1	626386.71	2278053.56	Закрепление отсутствует	2.5
1	627674.62	2273523.91	Закрепление отсутствует	2.5
2	627704.18	2273503.28	Закрепление отсутствует	2.5
3	627714.03	2273517.75	Закрепление отсутствует	2.5
4	627695.56	2273545.16	Закрепление отсутствует	2.5
5	627697.71	2273587.65	Закрепление отсутствует	2.5
6	627678.94	2273567.15	Закрепление отсутствует	2.5
7	627672.77	2273551.85	Закрепление отсутствует	2.5
1	627674.62	2273523.91	Закрепление отсутствует	2.5
1	627990.69	2274060.44	Закрепление отсутствует	2.5
2	627937.78	2274057.73	Закрепление отсутствует	2.5
3	627922.05	2274062.07	Закрепление отсутствует	2.5
4	627908.48	2274057.73	Закрепление отсутствует	2.5
5	627878.1	2274080.38	Закрепление отсутствует	2.5
6	627866.16	2274056.37	Закрепление отсутствует	2.5
7	627903.6	2274017.03	Закрепление отсутствует	2.5
8	627900.34	2273999.39	Закрепление отсутствует	2.5
9	627888.95	2273991.53	Закрепление отсутствует	2.5
10	627878.37	2274009.7	Закрепление отсутствует	2.5
11	627866.16	2274017.84	Закрепление отсутствует	2.5



ДОКУМЕНТ ПОДПИСАН  
ЭЛЕКТРОННОЙ ПОДПИСЬЮ

Сертификат: 00ВВ056В7401СВ38D2В3576АСDC8425108

Владелец: ФЕДЕРАЛЬНАЯ СЛУЖБА ГОСУДАРСТВЕННОЙ

РЕГИСТРАЦИИ, КАДАСТРА И КАРТОГРАФИИ

Действителен: с 27.06.2023 по 19.09.2024

полное наименование должности

инициалы, фамилия

## Земельный участок

вид объекта недвижимости

Лист № 24 раздела 3.2

Всего листов раздела 3.2: 106

Всего разделов: 8

Всего листов выписки: 329

06.02.2024г. № КУВИ-001/2024-38051998

Кадастровый номер:

43:03:000000:200

1	2	3	4	5
12	627859.92	2274006.45	Закрепление отсутствует	2.5
13	627861.28	2273943.78	Закрепление отсутствует	2.5
14	627851.64	2273926.69	Закрепление отсутствует	2.5
15	627861.42	2273862.52	Закрепление отсутствует	2.5
16	627845.4	2273844.2	Закрепление отсутствует	2.5
17	627836.86	2273817.62	Закрепление отсутствует	2.5
18	627804.03	2273791.84	Закрепление отсутствует	2.5
19	627801.05	2273797.54	Закрепление отсутствует	2.5
20	627821.66	2273853.57	Закрепление отсутствует	2.5
21	627821.39	2273864.55	Закрепление отсутствует	2.5
22	627811.76	2273862.65	Закрепление отсутствует	2.5
23	627790.01	2273824.03	Закрепление отсутствует	2.5
24	627778.47	2273812.45	Закрепление отсутствует	2.5
25	627772.86	2273796.8	Закрепление отсутствует	2.5
26	627776.08	2273771.77	Закрепление отсутствует	2.5
27	627774.46	2273760.91	Закрепление отсутствует	2.5
28	627766.59	2273741.11	Закрепление отсутствует	2.5
29	627763.6	2273727.74	Закрепление отсутствует	2.5
30	627794.39	2273735.75	Закрепление отсутствует	2.5
31	627799.32	2273716.66	Закрепление отсутствует	2.5
32	627811.64	2273712.96	Закрепление отсутствует	2.5
33	627811.64	2273697.57	Закрепление отсутствует	2.5
34	627843.04	2273685.25	Закрепление отсутствует	2.5
35	627838.73	2273643.38	Закрепление отсутствует	2.5
36	627806.4	2273630.45	Закрепление отсутствует	2.5
37	627744.21	2273621.82	Закрепление отсутствует	2.5
38	627711.57	2273546.08	Закрепление отсутствует	2.5
39	627809.79	2273540.23	Закрепление отсутствует	2.5
40	627816.87	2273518.37	Закрепление отсутствует	2.5



ДОКУМЕНТ ПОДПИСАН  
ЭЛЕКТРОННОЙ ПОДПИСЬЮ

Сертификат: 00ВВ056В7401СВ38D2В3576АСDC8425108

Владелец: ФЕДЕРАЛЬНАЯ СЛУЖБА ГОСУДАРСТВЕННОЙ

РЕГИСТРАЦИИ, КАДАСТРА И КАРТОГРАФИИ

Действителен: с 27.06.2023 по 19.09.2024

полное наименование должности

инициалы, фамилия

## Земельный участок

вид объекта недвижимости

Лист № 25 раздела 3.2

Всего листов раздела 3.2: 106

Всего разделов: 8

Всего листов выписки: 329

06.02.2024г. № КУВИ-001/2024-38051998

Кадастровый номер:

43:03:000000:200

1	2	3	4	5
41	627835.96	2273537.46	Закрепление отсутствует	2.5
42	627859.98	2273531.92	Закрепление отсутствует	2.5
43	627859.67	2273509.75	Закрепление отсутствует	2.5
44	627886.23	2273510.64	Закрепление отсутствует	2.5
45	627879.45	2273565.84	Закрепление отсутствует	2.5
46	627947.61	2273577.11	Закрепление отсутствует	2.5
47	627950.48	2273564.22	Закрепление отсутствует	2.5
48	627966.81	2273567.74	Закрепление отсутствует	2.5
49	627977.94	2273553.36	Закрепление отсутствует	2.5
50	627999.37	2273557.16	Закрепление отсутствует	2.5
51	628001.54	2273532.47	Закрепление отсутствует	2.5
52	627983.09	2273528.13	Закрепление отсутствует	2.5
53	627910.93	2273478.75	Закрепление отсутствует	2.5
54	627863.17	2273457.86	Закрепление отсутствует	2.5
55	627854.49	2273460.3	Закрепление отсутствует	2.5
56	627783.95	2273437.51	Закрепление отсутствует	2.5
57	627776.36	2273463.29	Закрепление отсутствует	2.5
58	627802.4	2273472.78	Закрепление отсутствует	2.5
59	627819.35	2273471.29	Закрепление отсутствует	2.5
60	627828.57	2273502.66	Закрепление отсутствует	2.5
61	627811.02	2273508.52	Закрепление отсутствует	2.5
62	627688.47	2273491.27	Закрепление отсутствует	2.5
63	627671.4	2273482.8	Закрепление отсутствует	2.5
64	627666.93	2273420.75	Закрепление отсутствует	2.5
65	627639.22	2273375.59	Закрепление отсутствует	2.5
66	627668.78	2273196.55	Закрепление отсутствует	2.5
67	627819.96	2273236.73	Закрепление отсутствует	2.5
68	627802.89	2273146.03	Закрепление отсутствует	2.5
69	627818.47	2273119.83	Закрепление отсутствует	2.5



ДОКУМЕНТ ПОДПИСАН  
ЭЛЕКТРОННОЙ ПОДПИСЬЮ

Сертификат: 00ВВ056В7401СВ38D2В3576АСDС8425108

Владелец: ФЕДЕРАЛЬНАЯ СЛУЖБА ГОСУДАРСТВЕННОЙ

РЕГИСТРАЦИИ, КАДАСТРА И КАРТОГРАФИИ

Действителен: с 27.06.2023 по 19.09.2024

полное наименование должности

инициалы, фамилия



## Земельный участок

вид объекта недвижимости

Лист № 26 раздела 3.2

Всего листов раздела 3.2: 106

Всего разделов: 8

Всего листов выписки: 329

06.02.2024г. № КУВИ-001/2024-38051998

Кадастровый номер:

43:03:000000:200

1	2	3	4	5
70	627921.11	2273136.86	Закрепление отсутствует	2.5
71	627954.15	2273153.39	Закрепление отсутствует	2.5
72	627950.2	2273201.42	Закрепление отсутствует	2.5
73	628052.07	2273283.22	Закрепление отсутствует	2.5
74	628056.94	2273321.97	Закрепление отсутствует	2.5
75	628088.76	2273330.07	Закрепление отсутствует	2.5
76	628129.61	2273279.27	Закрепление отсутствует	2.5
77	628223.93	2273287.64	Закрепление отсутствует	2.5
78	628256.21	2273240.01	Закрепление отсутствует	2.5
79	628268.23	2273246.77	Закрепление отсутствует	2.5
80	628271.03	2273220.93	Закрепление отсутствует	2.5
81	628314.75	2273171.05	Закрепление отсутствует	2.5
82	628358.47	2273140.26	Закрепление отсутствует	2.5
83	628368.94	2273157.5	Закрепление отсутствует	2.5
84	628296.89	2273215.39	Закрепление отсутствует	2.5
85	628277.6	2273252.03	Закрепление отсутствует	2.5
86	628306.45	2273268.24	Закрепление отсутствует	2.5
87	628369.29	2273221.22	Закрепление отсутствует	2.5
88	628414.99	2273162.7	Закрепление отсутствует	2.5
89	628476.87	2273110.1	Закрепление отсутствует	2.5
90	628490.83	2273067.48	Закрепление отсутствует	2.5
91	628646.17	2272950.79	Закрепление отсутствует	2.5
92	628662.99	2272976.29	Закрепление отсутствует	2.5
93	628835	2272891.1	Закрепление отсутствует	2.5
94	628794.85	2272829.78	Закрепление отсутствует	2.5
95	628907.17	2272746.76	Закрепление отсутствует	2.5
96	628904.46	2272715.29	Закрепление отсутствует	2.5
97	628827.68	2272752.73	Закрепление отсутствует	2.5
98	628788.88	2272714.2	Закрепление отсутствует	2.5



ДОКУМЕНТ ПОДПИСАН  
ЭЛЕКТРОННОЙ ПОДПИСЬЮ

Сертификат: 00ВВ056В7401СВ38D2В3576АСDС8425108

Владелец: ФЕДЕРАЛЬНАЯ СЛУЖБА ГОСУДАРСТВЕННОЙ

РЕГИСТРАЦИИ, КАДАСТРА И КАРТОГРАФИИ

Действителен: с 27.06.2023 по 19.09.2024

полное наименование должности

инициалы, фамилия

## Земельный участок

вид объекта недвижимости

Лист № 27 раздела 3.2

Всего листов раздела 3.2: 106

Всего разделов: 8

Всего листов выписки: 329

06.02.2024г. № КУВИ-001/2024-38051998

Кадастровый номер:

43:03:000000:200

1	2	3	4	5
99	628768.26	2272715.29	Закрепление отсутствует	2.5
100	628742.22	2272732.65	Закрепление отсутствует	2.5
101	628759.04	2272780.95	Закрепление отсутствует	2.5
102	628681.73	2272674.08	Закрепление отсутствует	2.5
103	628766.25	2272669.83	Закрепление отсутствует	2.5
104	628848.21	2272622	Закрепление отсутствует	2.5
105	628974.4	2272548.31	Закрепление отсутствует	2.5
106	629062.81	2272536.35	Закрепление отсутствует	2.5
107	629132.04	2272591.46	Закрепление отсутствует	2.5
108	629095.66	2272616.35	Закрепление отсутствует	2.5
109	629096.43	2272642.94	Закрепление отсутствует	2.5
110	629202.45	2272606.86	Закрепление отсутствует	2.5
111	629361.79	2272577.92	Закрепление отсутствует	2.5
112	629317.94	2272464.35	Закрепление отсутствует	2.5
113	629353.56	2272449.14	Закрепление отсутствует	2.5
114	629425.38	2272573.77	Закрепление отсутствует	2.5
115	629496.32	2272528.13	Закрепление отсутствует	2.5
116	629599.24	2272499.29	Закрепление отсутствует	2.5
117	629608.5	2272539.76	Закрепление отсутствует	2.5
118	629603.59	2272651.59	Закрепление отсутствует	2.5
119	629591.08	2272667.67	Закрепление отсутствует	2.5
120	629550.54	2272688.51	Закрепление отсутствует	2.5
121	629515.33	2272668.59	Закрепление отсутствует	2.5
122	629438.25	2272694.66	Закрепление отсутствует	2.5
123	629342.7	2272673.32	Закрепление отсутствует	2.5
124	628997.03	2272830.96	Закрепление отсутствует	2.5
125	629017.86	2272873.97	Закрепление отсутствует	2.5
126	629007.6	2272883.72	Закрепление отсутствует	2.5
127	628984.5	2272881.15	Закрепление отсутствует	2.5



ДОКУМЕНТ ПОДПИСАН  
ЭЛЕКТРОННОЙ ПОДПИСЬЮ

Сертификат: 00BV056B7401CB38D2B3576ACDC8425108

Владелец: ФЕДЕРАЛЬНАЯ СЛУЖБА ГОСУДАРСТВЕННОЙ

РЕГИСТРАЦИИ, КАДАСТРА И КАРТОГРАФИИ

Действителен: с 27.06.2023 по 19.09.2024

полное наименование должности

инициалы, фамилия

## Земельный участок

вид объекта недвижимости

Лист № 28 раздела 3.2

Всего листов раздела 3.2: 106

Всего разделов: 8

Всего листов выписки: 329

06.02.2024г. № КУВИ-001/2024-38051998

Кадастровый номер:

43:03:000000:200

1	2	3	4	5
128	628983.48	2272899.62	Закрепление отсутствует	2.5
129	628971.68	2272911.43	Закрепление отсутствует	2.5
130	628926	2272906.81	Закрепление отсутствует	2.5
131	628904.45	2272920.15	Закрепление отсутствует	2.5
132	628908.04	2272944.78	Закрепление отсутствует	2.5
133	628905.99	2272981.73	Закрепление отсутствует	2.5
134	628771.23	2273069.69	Закрепление отсутствует	2.5
135	628791.45	2273112.39	Закрепление отсутствует	2.5
136	628883.82	2273066.71	Закрепление отсутствует	2.5
137	628923.44	2273109.51	Закрепление отсутствует	2.5
138	628966.54	2273200.65	Закрепление отсутствует	2.5
139	628830.66	2273292.82	Закрепление отсутствует	2.5
140	628847.18	2273317.55	Закрепление отсутствует	2.5
141	628777.9	2273368.15	Закрепление отсутствует	2.5
142	628729.41	2273391.45	Закрепление отсутствует	2.5
143	628669.71	2273421.57	Закрепление отсутствует	2.5
144	628646.99	2273393.02	Закрепление отсутствует	2.5
145	628630.03	2273399.67	Закрепление отсутствует	2.5
146	628632.45	2273440.36	Закрепление отсутствует	2.5
147	628490.78	2273511.84	Закрепление отсутствует	2.5
148	628456.55	2273441.28	Закрепление отсутствует	2.5
149	628497.45	2273407.77	Закрепление отсутствует	2.5
150	628476.05	2273293.84	Закрепление отсутствует	2.5
151	628705.95	2273174.89	Закрепление отсутствует	2.5
152	628698.15	2273134.91	Закрепление отсутствует	2.5
153	628662.49	2273168.01	Закрепление отсутствует	2.5
154	628604.55	2273171.66	Закрепление отсутствует	2.5
155	628507.2	2273193.21	Закрепление отсутствует	2.5
156	628398.72	2273261.05	Закрепление отсутствует	2.5



ДОКУМЕНТ ПОДПИСАН  
ЭЛЕКТРОННОЙ ПОДПИСЬЮ

Сертификат: 00ВВ056В7401СВ38D2В3576АСDC8425108

Владелец: ФЕДЕРАЛЬНАЯ СЛУЖБА ГОСУДАРСТВЕННОЙ

РЕГИСТРАЦИИ, КАДАСТРА И КАРТОГРАФИИ

Действителен: с 27.06.2023 по 19.09.2024

полное наименование должности

инициалы, фамилия

## Земельный участок

вид объекта недвижимости

Лист № 29 раздела 3.2

Всего листов раздела 3.2: 106

Всего разделов: 8

Всего листов выписки: 329

06.02.2024г. № КУВИ-001/2024-38051998

Кадастровый номер:

43:03:000000:200

1	2	3	4	5
157	628391.89	2273329.36	Закрепление отсутствует	2.5
158	628241.69	2273537.5	Закрепление отсутствует	2.5
159	628184.14	2273576.69	Закрепление отсутствует	2.5
160	628137.2	2273590.53	Закрепление отсутствует	2.5
161	628109.26	2273593.25	Закрепление отсутствует	2.5
162	628095.96	2273580.76	Закрепление отсутствует	2.5
163	628072.22	2273575.48	Закрепление отсутствует	2.5
164	628054.72	2273580.76	Закрепление отсутствует	2.5
165	628012.39	2273576.97	Закрепление отсутствует	2.5
166	628015.38	2273588.9	Закрепление отсутствует	2.5
167	628046.85	2273607.62	Закрепление отсутствует	2.5
168	628089.59	2273769.79	Закрепление отсутствует	2.5
169	627926.02	2273813.12	Закрепление отсутствует	2.5
1	627990.69	2274060.44	Закрепление отсутствует	2.5
1	629196.93	2274643.48	Закрепление отсутствует	2.5
2	629333.13	2274643.21	Закрепление отсутствует	2.5
3	629342.54	2274611.44	Закрепление отсутствует	2.5
4	629495.13	2274648.37	Закрепление отсутствует	2.5
5	629606.72	2274681.01	Закрепление отсутствует	2.5
6	629619.97	2274763.32	Закрепление отсутствует	2.5
7	629657.28	2275008.97	Закрепление отсутствует	2.5
8	629683.25	2275047.28	Закрепление отсутствует	2.5
9	629742.15	2275054.24	Закрепление отсутствует	2.5
10	629734.41	2274935.59	Закрепление отсутствует	2.5
11	629752.37	2274894.38	Закрепление отсутствует	2.5
12	629798.19	2274874.88	Закрепление отсутствует	2.5
13	629887.74	2275083.33	Закрепление отсутствует	2.5
14	629913.35	2275069.01	Закрепление отсутствует	2.5
15	629938.29	2275132.65	Закрепление отсутствует	2.5



ДОКУМЕНТ ПОДПИСАН  
ЭЛЕКТРОННОЙ ПОДПИСЬЮ

Сертификат: 00ВВ056В7401СВ38D2В3576АСDC8425108

Владелец: ФЕДЕРАЛЬНАЯ СЛУЖБА ГОСУДАРСТВЕННОЙ

РЕГИСТРАЦИИ, КАДАСТРА И КАРТОГРАФИИ

Действителен: с 27.06.2023 по 19.09.2024

полное наименование должности

инициалы, фамилия

## Земельный участок

вид объекта недвижимости

Лист № 30 раздела 3.2

Всего листов раздела 3.2: 106

Всего разделов: 8

Всего листов выписки: 329

06.02.2024г. № КУВИ-001/2024-38051998

Кадастровый номер:

43:03:000000:200

1	2	3	4	5
16	629972.42	2275169.8	Закрепление отсутствует	2.5
17	630009.77	2275290.71	Закрепление отсутствует	2.5
18	630049.55	2275273.57	Закрепление отсутствует	2.5
19	630068.48	2275224.76	Закрепление отсутствует	2.5
20	630121.53	2275165.38	Закрепление отсутствует	2.5
21	630085.11	2275040.02	Закрепление отсутствует	2.5
22	630177.63	2275032.12	Закрепление отсутствует	2.5
23	630264.21	2275111.4	Закрепление отсутствует	2.5
24	630369.56	2275370.76	Закрепление отсутствует	2.5
25	630350.88	2275393.39	Закрепление отсутствует	2.5
26	630263.59	2275366.96	Закрепление отсутствует	2.5
27	630156.03	2275470.37	Закрепление отсутствует	2.5
28	630140.68	2275519.43	Закрепление отсутствует	2.5
29	630112.82	2275526.87	Закрепление отсутствует	2.5
30	630077.56	2275451.64	Закрепление отсутствует	2.5
31	630010.85	2275477.3	Закрепление отсутствует	2.5
32	630008.34	2275531.02	Закрепление отсутствует	2.5
33	629965.59	2275521.89	Закрепление отсутствует	2.5
34	629920.33	2275530.82	Закрепление отсутствует	2.5
35	629900.93	2275476.58	Закрепление отсутствует	2.5
36	629864.49	2275449.12	Закрепление отсутствует	2.5
37	629816.05	2275439.27	Закрепление отсутствует	2.5
38	629777.15	2275447.63	Закрепление отсутствует	2.5
39	629742.62	2275306.67	Закрепление отсутствует	2.5
40	629876.45	2275192.38	Закрепление отсутствует	2.5
41	629846.07	2275078.66	Закрепление отсутствует	2.5
42	629829.65	2275138.96	Закрепление отсутствует	2.5
43	629771.51	2275155.54	Закрепление отсутствует	2.5
44	629757.45	2275097.6	Закрепление отсутствует	2.5



ДОКУМЕНТ ПОДПИСАН  
ЭЛЕКТРОННОЙ ПОДПИСЬЮ

Сертификат: 00ВВ056В7401СВ38D2В3576АСDC8425108

Владелец: ФЕДЕРАЛЬНАЯ СЛУЖБА ГОСУДАРСТВЕННОЙ

РЕГИСТРАЦИИ, КАДАСТРА И КАРТОГРАФИИ

Действителен: с 27.06.2023 по 19.09.2024

полное наименование должности

инициалы, фамилия

## Земельный участок

вид объекта недвижимости

Лист № 31 раздела 3.2

Всего листов раздела 3.2: 106

Всего разделов: 8

Всего листов выписки: 329

06.02.2024г. № КУВИ-001/2024-38051998

Кадастровый номер:

43:03:000000:200

1	2	3	4	5
45	629728.97	2275096.32	Закрепление отсутствует	2.5
46	629686.01	2275065.42	Закрепление отсутствует	2.5
47	629681.92	2275098.55	Закрепление отсутствует	2.5
48	629658.7	2275098.47	Закрепление отсутствует	2.5
49	629671.45	2275166.56	Закрепление отсутствует	2.5
50	629671.18	2275209.16	Закрепление отсутствует	2.5
51	629679.65	2275274.9	Закрепление отсутствует	2.5
52	629726.76	2275515.48	Закрепление отсутствует	2.5
53	629540.78	2275498.03	Закрепление отсутствует	2.5
54	629555.33	2275439.5	Закрепление отсутствует	2.5
55	629552.89	2275318.77	Закрепление отсутствует	2.5
56	629538.78	2275320.4	Закрепление отсутствует	2.5
57	629526.03	2275455.78	Закрепление отсутствует	2.5
58	629513.28	2275465.82	Закрепление отсутствует	2.5
59	629440.02	2275452.8	Закрепление отсутствует	2.5
60	629383.32	2275426.49	Закрепление отсутствует	2.5
61	629349.14	2275425.94	Закрепление отсутствует	2.5
62	629313.59	2275452.25	Закрепление отсутствует	2.5
63	629205.29	2275446.57	Закрепление отсутствует	2.5
1	629196.93	2274643.48	Закрепление отсутствует	2.5
1	629367.85	2275206.45	Закрепление отсутствует	2.5
2	629347.23	2275211.87	Закрепление отсутствует	2.5
3	629343.44	2275248.77	Закрепление отсутствует	2.5
4	629353.75	2275271.02	Закрепление отсутствует	2.5
5	629370.02	2275269.93	Закрепление отсутствует	2.5
6	629376.54	2275243.35	Закрепление отсутствует	2.5
1	629367.85	2275206.45	Закрепление отсутствует	2.5
1	629085.02	2274679.65	Закрепление отсутствует	2.5
2	628302.42	2274918.59	Закрепление отсутствует	2.5



ДОКУМЕНТ ПОДПИСАН  
ЭЛЕКТРОННОЙ ПОДПИСЬЮ

Сертификат: 00ВВ056В7401СВ38D2В3576АСDC8425108

Владелец: ФЕДЕРАЛЬНАЯ СЛУЖБА ГОСУДАРСТВЕННОЙ

РЕГИСТРАЦИИ, КАДАСТРА И КАРТОГРАФИИ

Действителен: с 27.06.2023 по 19.09.2024

полное наименование должности

инициалы, фамилия

## Земельный участок

вид объекта недвижимости

Лист № 32 раздела 3.2

Всего листов раздела 3.2: 106

Всего разделов: 8

Всего листов выписки: 329

06.02.2024г. № КУВИ-001/2024-38051998

Кадастровый номер:

43:03:000000:200

1	2	3	4	5
3	628318.44	2274901.5	Закрепление отсутствует	2.5
4	628315.73	2274884.41	Закрепление отсутствует	2.5
5	628345.83	2274847.78	Закрепление отсутствует	2.5
6	628313.82	2274845.34	Закрепление отсутствует	2.5
7	628309.21	2274816.31	Закрепление отсутствует	2.5
8	628326.03	2274780.5	Закрепление отсутствует	2.5
9	628280.27	2274762.3	Закрепление отсутствует	2.5
10	628188.51	2274773.39	Закрепление отсутствует	2.5
11	628208.22	2274740.75	Закрепление отсутствует	2.5
12	628235.31	2274736.44	Закрепление отсутствует	2.5
13	628239.01	2274713.04	Закрепление отсутствует	2.5
14	628210.06	2274717.96	Закрепление отсутствует	2.5
15	628152.79	2274690.25	Закрепление отсутствует	2.5
16	628113.38	2274729.66	Закрепление отсутствует	2.5
17	628061.04	2274700.72	Закрепление отсутствует	2.5
18	628005	2274759.22	Закрепление отсутствует	2.5
19	627957.58	2274748.75	Закрепление отсутствует	2.5
20	627916.32	2274754.3	Закрепление отсутствует	2.5
21	627794.39	2274744.44	Закрепление отсутствует	2.5
22	627823.95	2274693.95	Закрепление отсутствует	2.5
23	627836.88	2274618.2	Закрепление отсутствует	2.5
24	627821.12	2274614.45	Закрепление отсутствует	2.5
25	627789.92	2274634.25	Закрепление отсутствует	2.5
26	627791.01	2274616.62	Закрепление отсутствует	2.5
27	627805.93	2274597.91	Закрепление отсутствует	2.5
28	627836.99	2274574.7	Закрепление отсутствует	2.5
29	627858.29	2274509.46	Закрепление отсутствует	2.5
30	627880.54	2274479.34	Закрепление отсутствует	2.5
31	627902.24	2274473.37	Закрепление отсутствует	2.5



ДОКУМЕНТ ПОДПИСАН  
ЭЛЕКТРОННОЙ ПОДПИСЬЮ

Сертификат: 00ВВ056В7401СВ38Д2В3576АСDC8425108

Владелец: ФЕДЕРАЛЬНАЯ СЛУЖБА ГОСУДАРСТВЕННОЙ

РЕГИСТРАЦИИ, КАДАСТРА И КАРТОГРАФИИ

Действителен: с 27.06.2023 по 19.09.2024

полное наименование должности

инициалы, фамилия

## Земельный участок

вид объекта недвижимости

Лист № 33 раздела 3.2

Всего листов раздела 3.2: 106

Всего разделов: 8

Всего листов выписки: 329

06.02.2024г. № КУВИ-001/2024-38051998

Кадастровый номер:

43:03:000000:200

1	2	3	4	5
32	627912.55	2274497.25	Закрепление отсутствует	2.5
33	627885.96	2274527.09	Закрепление отсутствует	2.5
34	627888.95	2274536.59	Закрепление отсутствует	2.5
35	627919.61	2274524.38	Закрепление отсутствует	2.5
36	627999.37	2274538.49	Закрепление отсутствует	2.5
37	628075.88	2274569.41	Закрепление отсутствует	2.5
38	628081.31	2274557.48	Закрепление отсутствует	2.5
39	628220.76	2274608.48	Закрепление отсутствует	2.5
40	628293.74	2274614.72	Закрепление отсутствует	2.5
41	628324.67	2274647.01	Закрепление отсутствует	2.5
42	628349.91	2274643.48	Закрепление отсутствует	2.5
43	628381.37	2274662.75	Закрепление отсутствует	2.5
44	628400.63	2274659.76	Закрепление отсутствует	2.5
45	628366.19	2274594.92	Закрепление отсутствует	2.5
46	628381.1	2274557.48	Закрепление отсутствует	2.5
47	628418	2274533.33	Закрепление отсутствует	2.5
48	628458.16	2274530.61	Закрепление отсутствует	2.5
49	628493.7	2274542.28	Закрепление отсутствует	2.5
50	628496.41	2274559.11	Закрепление отсутствует	2.5
51	628473.62	2274579.18	Закрепление отсутствует	2.5
52	628490.45	2274634.26	Закрепление отсутствует	2.5
53	628544.7	2274596.55	Закрепление отсутствует	2.5
54	628589.2	2274585.69	Закрепление отсутствует	2.5
55	628627.72	2274560.19	Закрепление отсутствует	2.5
56	628672.76	2274545	Закрепление отсутствует	2.5
57	628712.37	2274546.62	Закрепление отсутствует	2.5
58	628778.03	2274597.63	Закрепление отсутствует	2.5
59	628832.29	2274660.04	Закрепление отсутствует	2.5
60	628870.27	2274635.07	Закрепление отсутствует	2.5



ДОКУМЕНТ ПОДПИСАН  
ЭЛЕКТРОННОЙ ПОДПИСЬЮ

Сертификат: 00ВВ056В7401СВ38D2В3576АСDС8425108

Владелец: ФЕДЕРАЛЬНАЯ СЛУЖБА ГОСУДАРСТВЕННОЙ

РЕГИСТРАЦИИ, КАДАСТРА И КАРТОГРАФИИ

Действителен: с 27.06.2023 по 19.09.2024

полное наименование должности

инициалы, фамилия



## Земельный участок

вид объекта недвижимости

Лист № 34 раздела 3.2

Всего листов раздела 3.2: 106

Всего разделов: 8

Всего листов выписки: 329

06.02.2024г. № КУВИ-001/2024-38051998

Кадастровый номер:

43:03:000000:200

1	2	3	4	5
61	628817.1	2274590.03	Закрепление отсутствует	2.5
62	628807.87	2274527.63	Закрепление отсутствует	2.5
63	628758.49	2274486.94	Закрепление отсутствует	2.5
64	628746.02	2274462.52	Закрепление отсутствует	2.5
65	628680.36	2274446.52	Закрепление отсутствует	2.5
66	628642.65	2274491.55	Закрепление отсутствует	2.5
67	628617.41	2274508.1	Закрепление отсутствует	2.5
68	628610.9	2274484.22	Закрепление отсутствует	2.5
69	628576.72	2274489.11	Закрепление отсутствует	2.5
70	628524.08	2274487.48	Закрепление отсутствует	2.5
71	628461.14	2274509.73	Закрепление отсутствует	2.5
72	628425.33	2274508.64	Закрепление отсутствует	2.5
73	628327.11	2274535.77	Закрепление отсутствует	2.5
74	628283.16	2274539.03	Закрепление отсутствует	2.5
75	628293.47	2274557.48	Закрепление отсутствует	2.5
76	628289.13	2274579.18	Закрепление отсутствует	2.5
77	628268.51	2274590.03	Закрепление отсутствует	2.5
78	628236.5	2274593.29	Закрепление отсутствует	2.5
79	628199.06	2274577.55	Закрепление отсутствует	2.5
80	628180.06	2274543.37	Закрепление отсутствует	2.5
81	628116.03	2274531.97	Закрепление отсутствует	2.5
82	628094.87	2274520.04	Закрепление отсутствует	2.5
83	628059.06	2274516.24	Закрепление отсутствует	2.5
84	628003.17	2274477.44	Закрепление отсутствует	2.5
85	627929.1	2274461.44	Закрепление отсутствует	2.5
86	627904.41	2274464.15	Закрепление отсутствует	2.5
87	627897.36	2274444.61	Закрепление отсутствует	2.5
88	627876.74	2274443.53	Закрепление отсутствует	2.5
89	627878.37	2274418.57	Закрепление отсутствует	2.5



ДОКУМЕНТ ПОДПИСАН  
ЭЛЕКТРОННОЙ ПОДПИСЬЮ

Сертификат: 00ВВ056В7401СВ38D2В3576АСDC8425108

Владелец: ФЕДЕРАЛЬНАЯ СЛУЖБА ГОСУДАРСТВЕННОЙ

РЕГИСТРАЦИИ, КАДАСТРА И КАРТОГРАФИИ

Действителен: с 27.06.2023 по 19.09.2024

полное наименование должности

инициалы, фамилия

## Земельный участок

вид объекта недвижимости

Лист № 35 раздела 3.2

Всего листов раздела 3.2: 106

Всего разделов: 8

Всего листов выписки: 329

06.02.2024г. № КУВИ-001/2024-38051998

Кадастровый номер:

43:03:000000:200

1	2	3	4	5
90	627907.67	2274413.68	Закрепление отсутствует	2.5
91	627912.55	2274386.01	Закрепление отсутствует	2.5
92	627898.99	2274335.01	Закрепление отсутствует	2.5
93	627909.84	2274316.01	Закрепление отсутствует	2.5
94	627906.85	2274292.14	Закрепление отсутствует	2.5
95	627888.54	2274272.87	Закрепление отсутствует	2.5
96	627889.29	2274253.84	Закрепление отсутствует	2.5
97	627923.83	2274268.72	Закрепление отсутствует	2.5
98	627936.5	2274232.85	Закрепление отсутствует	2.5
99	628144.64	2274272.42	Закрепление отсутствует	2.5
100	628175.18	2274305.7	Закрепление отсутствует	2.5
101	628203.4	2274311.13	Закрепление отсутствует	2.5
102	628232.35	2274295.92	Закрепление отсутствует	2.5
103	628439.05	2274333.33	Закрепление отсутствует	2.5
104	628476.05	2274400.35	Закрепление отсутствует	2.5
105	628624.67	2274386.65	Закрепление отсутствует	2.5
106	628651.35	2274363.3	Закрепление отсутствует	2.5
107	628626.57	2274299.56	Закрепление отсутствует	2.5
108	628652.94	2274310.13	Закрепление отсутствует	2.5
109	628660.59	2274267.75	Закрепление отсутствует	2.5
110	628682.19	2274230.59	Закрепление отсутствует	2.5
111	628696.41	2274184.66	Закрепление отсутствует	2.5
112	628685.82	2274133.44	Закрепление отсутствует	2.5
113	628705.52	2274120.69	Закрепление отсутствует	2.5
114	628770.43	2274111.99	Закрепление отсутствует	2.5
115	628813.3	2274123.93	Закрепление отсутствует	2.5
116	628813.84	2274084.31	Закрепление отсутствует	2.5
117	628820.21	2274062.57	Закрепление отсутствует	2.5
118	628812.44	2274040.61	Закрепление отсутствует	2.5



ДОКУМЕНТ ПОДПИСАН  
ЭЛЕКТРОННОЙ ПОДПИСЬЮ

Сертификат: 00ВВ056В7401СВ38D2В3576АСDС8425108

Владелец: ФЕДЕРАЛЬНАЯ СЛУЖБА ГОСУДАРСТВЕННОЙ

РЕГИСТРАЦИИ, КАДАСТРА И КАРТОГРАФИИ

Действителен: с 27.06.2023 по 19.09.2024

полное наименование должности

инициалы, фамилия

## Земельный участок

вид объекта недвижимости

Лист № 36 раздела 3.2

Всего листов раздела 3.2: 106

Всего разделов: 8

Всего листов выписки: 329

06.02.2024г. № КУВИ-001/2024-38051998

Кадастровый номер:

43:03:000000:200

1	2	3	4	5
119	628835.68	2274039.13	Закрепление отсутствует	2.5
120	628851.08	2274069.92	Закрепление отсутствует	2.5
121	628870.73	2274083.72	Закрепление отсутствует	2.5
122	628890.89	2274083.77	Закрепление отсутствует	2.5
123	628901.75	2274068.03	Закрепление отсутствует	2.5
124	628901.2	2274017.58	Закрепление отсутствует	2.5
125	628883.57	2273979.59	Закрепление отсутствует	2.5
126	628885.74	2273945.94	Закрепление отсутствует	2.5
127	628873.26	2273882.19	Закрепление отсутствует	2.5
128	628865.39	2273936.72	Закрепление отсутствует	2.5
129	628851.27	2273970.82	Закрепление отсутствует	2.5
130	628836.35	2273812.51	Закрепление отсутствует	2.5
131	628877.05	2273771.92	Закрепление отсутствует	2.5
132	628772.87	2273613.96	Закрепление отсутствует	2.5
133	628697.95	2273661.02	Закрепление отсутствует	2.5
134	628656.28	2273622.74	Закрепление отсутствует	2.5
135	628613.94	2273650.5	Закрепление отсутствует	2.5
136	628548.61	2273596.82	Закрепление отсутствует	2.5
137	628686.61	2273476.12	Закрепление отсутствует	2.5
138	628789.29	2273393.91	Закрепление отсутствует	2.5
139	628830.35	2273395.86	Закрепление отсутствует	2.5
140	628806.02	2273441.23	Закрепление отсутствует	2.5
141	628837.33	2273457.03	Закрепление отсутствует	2.5
142	628837.94	2273491.72	Закрепление отсутствует	2.5
143	628772.56	2273531.34	Закрепление отсутствует	2.5
144	628869.96	2273708.53	Закрепление отсутствует	2.5
145	628896.75	2273775.61	Закрепление отсутствует	2.5
146	628918.82	2273799.73	Закрепление отсутствует	2.5
147	628922.36	2273836.52	Закрепление отсутствует	2.5



ДОКУМЕНТ ПОДПИСАН  
ЭЛЕКТРОННОЙ ПОДПИСЬЮ

Сертификат: 00ВВ056В7401СВ38Д2В3576АСDC8425108

Владелец: ФЕДЕРАЛЬНАЯ СЛУЖБА ГОСУДАРСТВЕННОЙ

РЕГИСТРАЦИИ, КАДАСТРА И КАРТОГРАФИИ

Действителен: с 27.06.2023 по 19.09.2024

полное наименование должности

инициалы, фамилия

## Земельный участок

вид объекта недвижимости

Лист № 37 раздела 3.2

Всего листов раздела 3.2: 106

Всего разделов: 8

Всего листов выписки: 329

06.02.2024г. № КУВИ-001/2024-38051998

Кадастровый номер:

43:03:000000:200

1	2	3	4	5
148	628897.43	2273832.04	Закрепление отсутствует	2.5
149	628871.89	2273860.13	Закрепление отсутствует	2.5
150	628928.87	2273920.45	Закрепление отсутствует	2.5
151	628945.7	2273971.45	Закрепление отсутствует	2.5
152	628986.94	2274042.26	Закрепление отсутствует	2.5
153	628987.48	2274070.48	Закрепление отсутствует	2.5
154	629016.77	2274059.63	Закрепление отсутствует	2.5
155	629062.36	2274069.67	Закрепление отсутствует	2.5
156	629080.67	2274042.46	Закрепление отсутствует	2.5
157	629142.05	2273996.79	Закрепление отсутствует	2.5
158	629168.73	2274020.7	Закрепление отсутствует	2.5
159	629183.62	2274005.31	Закрепление отсутствует	2.5
160	629217.28	2274029.53	Закрепление отсутствует	2.5
161	629246.22	2274035.28	Закрепление отсутствует	2.5
162	629294.67	2274030.15	Закрепление отсутствует	2.5
163	629305.14	2273997.92	Закрепление отсутствует	2.5
164	629333.46	2274033.99	Закрепление отсутствует	2.5
165	629350.4	2274020.4	Закрепление отсутствует	2.5
166	629351.42	2274005	Закрепление отсутствует	2.5
167	629380.16	2274001.41	Закрепление отсутствует	2.5
168	629406.59	2274008.34	Закрепление отсутствует	2.5
169	629430.97	2273985.24	Закрепление отсутствует	2.5
170	629513.54	2273957.58	Закрепление отсутствует	2.5
171	629584.92	2273926.23	Закрепление отсутствует	2.5
172	629607.04	2273905.44	Закрепление отсутствует	2.5
173	629527.96	2273834.63	Закрепление отсутствует	2.5
174	629423.06	2273821.39	Закрепление отсутствует	2.5
175	629426.35	2273774.59	Закрепление отсутствует	2.5
176	629377.6	2273778.38	Закрепление отсутствует	2.5



ДОКУМЕНТ ПОДПИСАН  
ЭЛЕКТРОННОЙ ПОДПИСЬЮ

Сертификат: 00ВВ056В7401СВ38D2В3576АСDC8425108

Владелец: ФЕДЕРАЛЬНАЯ СЛУЖБА ГОСУДАРСТВЕННОЙ

РЕГИСТРАЦИИ, КАДАСТРА И КАРТОГРАФИИ

Действителен: с 27.06.2023 по 19.09.2024

полное наименование должности

инициалы, фамилия

## Земельный участок

вид объекта недвижимости

Лист № 38 раздела 3.2

Всего листов раздела 3.2: 106

Всего разделов: 8

Всего листов выписки: 329

06.02.2024г. № КУВИ-001/2024-38051998

Кадастровый номер:

43:03:000000:200

1	2	3	4	5
177	629365.9	2273822.11	Закрепление отсутствует	2.5
178	629330.9	2273811.53	Закрепление отсутствует	2.5
179	629269.52	2273829.91	Закрепление отсутствует	2.5
180	629173.35	2273793.06	Закрепление отсутствует	2.5
181	629113.52	2273786.8	Закрепление отсутствует	2.5
182	629106.13	2273713	Закрепление отсутствует	2.5
183	629177.46	2273708.39	Закрепление отсутствует	2.5
184	629185.77	2273686.83	Закрепление отсутствует	2.5
185	629096.79	2273669.59	Закрепление отсутствует	2.5
186	629091.35	2273614.48	Закрепление отсутствует	2.5
187	629138.87	2273529.29	Закрепление отсутствует	2.5
188	629316.73	2273553.72	Закрепление отсутствует	2.5
189	629355.84	2273477.25	Закрепление отсутствует	2.5
190	629510.2	2273483.21	Закрепление отсутствует	2.5
191	629573.11	2273511.02	Закрепление отсутствует	2.5
192	629541.3	2273618.27	Закрепление отсутствует	2.5
193	629576.71	2273774.38	Закрепление отсутствует	2.5
194	629553.56	2273816.31	Закрепление отсутствует	2.5
195	629612.42	2273888	Закрепление отсутствует	2.5
196	629608.32	2273851.1	Закрепление отсутствует	2.5
197	629636.8	2273855.41	Закрепление отсутствует	2.5
198	629612.63	2273808.56	Закрепление отсутствует	2.5
199	629615.71	2273772.28	Закрепление отсутствует	2.5
200	629707.39	2273732.56	Закрепление отсутствует	2.5
201	629682.46	2273701.26	Закрепление отсутствует	2.5
202	629708.33	2273669.86	Закрепление отсутствует	2.5
203	629742.2	2273658.77	Закрепление отсутствует	2.5
204	629750.82	2273672.32	Закрепление отсутствует	2.5
205	629721.87	2273698.8	Закрепление отсутствует	2.5



ДОКУМЕНТ ПОДПИСАН  
ЭЛЕКТРОННОЙ ПОДПИСЬЮ

Сертификат: 00ВВ056В7401СВ38D2В3576АСDC8425108

Владелец: ФЕДЕРАЛЬНАЯ СЛУЖБА ГОСУДАРСТВЕННОЙ

РЕГИСТРАЦИИ, КАДАСТРА И КАРТОГРАФИИ

Действителен: с 27.06.2023 по 19.09.2024

полное наименование должности

инициалы, фамилия

## Земельный участок

вид объекта недвижимости

Лист № 39 раздела 3.2

Всего листов раздела 3.2: 106

Всего разделов: 8

Всего листов выписки: 329

06.02.2024г. № КУВИ-001/2024-38051998

Кадастровый номер:

43:03:000000:200

1	2	3	4	5
206	629729.98	2273719.05	Закрепление отсутствует	2.5
207	629768.58	2273713.67	Закрепление отсутствует	2.5
208	629806.83	2273740.29	Закрепление отсутствует	2.5
209	629816.87	2273725.1	Закрепление отсутствует	2.5
210	629779.31	2273676.36	Закрепление отсутствует	2.5
211	629648.91	2273508.86	Закрепление отсутствует	2.5
212	629644.55	2273445.95	Закрепление отсутствует	2.5
213	629614.11	2273419.84	Закрепление отсутствует	2.5
214	629653.52	2273342.86	Закрепление отсутствует	2.5
215	629685.54	2273334.86	Закрепление отсутствует	2.5
216	629691.7	2273377.35	Закрепление отсутствует	2.5
217	629838.88	2273515.29	Закрепление отсутствует	2.5
218	629858.58	2273551.01	Закрепление отсутствует	2.5
219	629907.85	2273564.55	Закрепление отсутствует	2.5
220	629963.02	2273639.62	Закрепление отсутствует	2.5
221	629893.64	2273726.55	Закрепление отсутствует	2.5
222	629842.65	2273778.82	Закрепление отсутствует	2.5
223	629896.36	2273841.22	Закрепление отсутствует	2.5
224	629889.85	2273884.63	Закрепление отсутствует	2.5
225	629904.16	2273962.71	Закрепление отсутствует	2.5
226	629894.82	2273982.06	Закрепление отсутствует	2.5
227	629761.96	2274085.31	Закрепление отсутствует	2.5
228	629785.06	2274105.84	Закрепление отсутствует	2.5
229	629857.82	2274085	Закрепление отсутствует	2.5
230	629906.52	2274151.82	Закрепление отсутствует	2.5
231	629940.55	2274141.81	Закрепление отсутствует	2.5
232	629896.98	2274041.49	Закрепление отсутствует	2.5
233	629923.61	2274012.18	Закрепление отсутствует	2.5
234	630019.9	2274150.1	Закрепление отсутствует	2.5



ДОКУМЕНТ ПОДПИСАН  
ЭЛЕКТРОННОЙ ПОДПИСЬЮ

Сертификат: 00ВВ056В7401СВ38Д2В3576АСDC8425108

Владелец: ФЕДЕРАЛЬНАЯ СЛУЖБА ГОСУДАРСТВЕННОЙ

РЕГИСТРАЦИИ, КАДАСТРА И КАРТОГРАФИИ

Действителен: с 27.06.2023 по 19.09.2024

полное наименование должности

инициалы, фамилия

## Земельный участок

вид объекта недвижимости

Лист № 40 раздела 3.2

Всего листов раздела 3.2: 106

Всего разделов: 8

Всего листов выписки: 329

06.02.2024г. № КУВИ-001/2024-38051998

Кадастровый номер:

43:03:000000:200

1	2	3	4	5
235	630020.1	2274139.28	Закрепление отсутствует	2.5
236	630053.45	2274159.74	Закрепление отсутствует	2.5
237	630118.84	2274163.81	Закрепление отсутствует	2.5
238	630121.01	2274176.02	Закрепление отсутствует	2.5
239	630170.39	2274162.99	Закрепление отсутствует	2.5
240	630149.77	2274138.03	Закрепление отсутствует	2.5
241	630096.59	2274132.06	Закрепление отсутствует	2.5
242	630064.03	2274114.16	Закрепление отсутствует	2.5
243	630035.82	2274075.09	Закрепление отсутствует	2.5
244	629984.27	2274024.08	Закрепление отсутствует	2.5
245	629957.68	2273971.99	Закрепление отсутствует	2.5
246	629928.65	2273836.06	Закрепление отсутствует	2.5
247	629952.52	2273812.19	Закрепление отсутствует	2.5
248	630004.07	2273840.41	Закрепление отсутствует	2.5
249	630032.02	2273798.9	Закрепление отсутствует	2.5
250	629993.11	2273729.29	Закрепление отсутствует	2.5
251	630002.93	2273718.37	Закрепление отсутствует	2.5
252	630058.74	2273730.16	Закрепление отсутствует	2.5
253	630102.56	2273756.57	Закрепление отсутствует	2.5
254	630155.19	2273834.71	Закрепление отсутствует	2.5
255	630188.29	2273836.34	Закрепление отсутствует	2.5
256	630216.51	2273830.37	Закрепление отсутствует	2.5
257	630279.19	2273845.02	Закрепление отсутствует	2.5
258	630335.62	2273870.79	Закрепление отсутствует	2.5
259	630328.83	2273845.83	Закрепление отсутствует	2.5
260	630275.11	2273813.55	Закрепление отсутствует	2.5
261	630144.88	2273765.26	Закрепление отсутствует	2.5
262	630140	2273739.21	Закрепление отсутствует	2.5
263	630164.42	2273684.95	Закрепление отсутствует	2.5



ДОКУМЕНТ ПОДПИСАН  
ЭЛЕКТРОННОЙ ПОДПИСЬЮ

Сертификат: 00ВВ056В7401СВ38D2В3576АСDC8425108

Владелец: ФЕДЕРАЛЬНАЯ СЛУЖБА ГОСУДАРСТВЕННОЙ

РЕГИСТРАЦИИ, КАДАСТРА И КАРТОГРАФИИ

Действителен: с 27.06.2023 по 19.09.2024

полное наименование должности

инициалы, фамилия

## Земельный участок

вид объекта недвижимости

Лист № 41 раздела 3.2

Всего листов раздела 3.2: 106

Всего разделов: 8

Всего листов выписки: 329

06.02.2024г. № КУВИ-001/2024-38051998

Кадастровый номер:

43:03:000000:200

1	2	3	4	5
264	630231.43	2273638.28	Закрепление отсутствует	2.5
265	630231.16	2273623.36	Закрепление отсутствует	2.5
266	630210.81	2273613.86	Закрепление отсутствует	2.5
267	630191.61	2273642.62	Закрепление отсутствует	2.5
268	630169.91	2273653.48	Закрепление отсутствует	2.5
269	630129.75	2273699.06	Закрепление отсутствует	2.5
270	630104.79	2273706.65	Закрепление отсутствует	2.5
271	630072.38	2273705.97	Закрепление отсутствует	2.5
272	630024.01	2273676.21	Закрепление отсутствует	2.5
273	629978.13	2273608	Закрепление отсутствует	2.5
274	629976.89	2273583.2	Закрепление отсутствует	2.5
275	630018.43	2273573.9	Закрепление отсутствует	2.5
276	630065.69	2273559.06	Закрепление отсутствует	2.5
277	630090.53	2273529.95	Закрепление отсутствует	2.5
278	630128.88	2273551.61	Закрепление отсутствует	2.5
279	630152.95	2273532.83	Закрепление отсутствует	2.5
280	630220.74	2273598.87	Закрепление отсутствует	2.5
281	630251.63	2273566.6	Закрепление отсутствует	2.5
282	630292.17	2273572.65	Закрепление отсутствует	2.5
283	630382.9	2273456.67	Закрепление отсутствует	2.5
284	630407.18	2273458.27	Закрепление отсутствует	2.5
285	630418.97	2273472.8	Закрепление отсутствует	2.5
286	630415.27	2273509.13	Закрепление отсутствует	2.5
287	630391.87	2273526.99	Закрепление отсутствует	2.5
288	630420.82	2273552.24	Закрепление отсутствует	2.5
289	630436.21	2273526.37	Закрепление отсутствует	2.5
290	630446.68	2273550.39	Закрепление отсутствует	2.5
291	630492.87	2273534.99	Закрепление отсутствует	2.5
292	630499.64	2273509.75	Закрепление отсутствует	2.5



ДОКУМЕНТ ПОДПИСАН  
ЭЛЕКТРОННОЙ ПОДПИСЬЮ

Сертификат: 00ВВ056В7401СВ38D2В3576АСDС8425108

Владелец: ФЕДЕРАЛЬНАЯ СЛУЖБА ГОСУДАРСТВЕННОЙ

РЕГИСТРАЦИИ, КАДАСТРА И КАРТОГРАФИИ

Действителен: с 27.06.2023 по 19.09.2024

полное наименование должности

инициалы, фамилия



## Земельный участок

вид объекта недвижимости

Лист № 42 раздела 3.2

Всего листов раздела 3.2: 106

Всего разделов: 8

Всего листов выписки: 329

06.02.2024г. № КУВИ-001/2024-38051998

Кадастровый номер:

43:03:000000:200

1	2	3	4	5
293	630520.1	2273493.4	Закрепление отсутствует	2.5
294	630513.56	2273478.89	Закрепление отсутствует	2.5
295	630547.53	2273442.87	Закрепление отсутствует	2.5
296	630619.78	2273467.25	Закрепление отсутствует	2.5
297	630601.05	2273537.45	Закрепление отсутствует	2.5
298	630534.7	2273503.12	Закрепление отсутствует	2.5
299	630518.59	2273526.93	Закрепление отсутствует	2.5
300	630545.68	2273656.76	Закрепление отсутствует	2.5
301	630584.68	2273698.94	Закрепление отсутствует	2.5
302	630560.77	2273714.24	Закрепление отсутствует	2.5
303	630579.35	2273729.02	Закрепление отсутствует	2.5
304	630552.76	2273779	Закрепление отсутствует	2.5
305	630555.12	2273814.82	Закрепление отсутствует	2.5
306	630582.77	2273854.6	Закрепление отсутствует	2.5
307	630625.26	2273887.85	Закрепление отсутствует	2.5
308	630624.03	2273818.27	Закрепление отсутствует	2.5
309	630675.76	2273853.37	Закрепление отсутствует	2.5
310	630728.72	2273899.55	Закрепление отсутствует	2.5
311	630603.98	2273942.6	Закрепление отсутствует	2.5
312	630583.19	2273972.26	Закрепление отсутствует	2.5
313	630638.41	2273949.83	Закрепление отсутствует	2.5
314	630653.6	2273987.81	Закрепление отсутствует	2.5
315	630721.44	2274033.53	Закрепление отсутствует	2.5
316	630669	2274035.28	Закрепление отсутствует	2.5
317	630705.18	2274106.1	Закрепление отсутствует	2.5
318	630646.57	2274110.82	Закрепление отсутствует	2.5
319	630634.56	2274150.84	Закрепление отсутствует	2.5
320	630625.53	2274240.75	Закрепление отсутствует	2.5
321	630615.58	2274304.18	Закрепление отсутствует	2.5



ДОКУМЕНТ ПОДПИСАН  
ЭЛЕКТРОННОЙ ПОДПИСЬЮ

Сертификат: 00ВВ056В7401СВ38Д2В3576АСДС8425108

Владелец: ФЕДЕРАЛЬНАЯ СЛУЖБА ГОСУДАРСТВЕННОЙ

РЕГИСТРАЦИИ, КАДАСТРА И КАРТОГРАФИИ

Действителен: с 27.06.2023 по 19.09.2024

полное наименование должности

инициалы, фамилия

## Земельный участок

вид объекта недвижимости

Лист № 43 раздела 3.2

Всего листов раздела 3.2: 106

Всего разделов: 8

Всего листов выписки: 329

06.02.2024г. № КУВИ-001/2024-38051998

Кадастровый номер:

43:03:000000:200

1	2	3	4	5
322	630656.94	2274266.62	Закрепление отсутствует	2.5
323	630626.15	2274353.96	Закрепление отсутствует	2.5
324	630656.94	2274384.75	Закрепление отсутствует	2.5
325	630616.7	2274393.78	Закрепление отсутствует	2.5
326	630642.77	2274414.41	Закрепление отсутствует	2.5
327	630630.25	2274443.25	Закрепление отсутствует	2.5
328	630582.68	2274446.28	Закрепление отсутствует	2.5
329	630534.65	2274465.52	Закрепление отсутствует	2.5
330	630664.28	2274483.43	Закрепление отсутствует	2.5
331	630700.56	2274458.75	Закрепление отсутствует	2.5
332	630680.13	2274501.55	Закрепление отсутствует	2.5
333	630881.19	2274546.4	Закрепление отсутствует	2.5
334	630877.29	2274580.37	Закрепление отсутствует	2.5
335	630918.66	2274591.56	Закрепление отсутствует	2.5
336	630955.5	2274648.21	Закрепление отсутствует	2.5
337	630971	2274706.41	Закрепление отсутствует	2.5
338	630944.31	2274766.24	Закрепление отсутствует	2.5
339	630820.84	2274742.84	Закрепление отсутствует	2.5
340	630944.83	2275052.39	Закрепление отсутствует	2.5
341	630903.77	2275049.31	Закрепление отсутствует	2.5
342	630875.55	2275008.77	Закрепление отсутствует	2.5
343	630841.68	2275009.28	Закрепление отсутствует	2.5
344	630776.81	2274870.21	Закрепление отсутствует	2.5
345	630729.19	2274811.71	Закрепление отсутствует	2.5
346	630697.17	2274784.41	Закрепление отсутствует	2.5
347	630667.41	2274780	Закрепление отсутствует	2.5
348	630680.13	2274838.8	Закрепление отсутствует	2.5
349	630660.22	2274857.79	Закрепление отсутствует	2.5
350	630682.6	2274959.2	Закрепление отсутствует	2.5



ДОКУМЕНТ ПОДПИСАН  
ЭЛЕКТРОННОЙ ПОДПИСЬЮ

Сертификат: 00ВВ056В7401СВ38D2В3576АСDC8425108

Владелец: ФЕДЕРАЛЬНАЯ СЛУЖБА ГОСУДАРСТВЕННОЙ

РЕГИСТРАЦИИ, КАДАСТРА И КАРТОГРАФИИ

Действителен: с 27.06.2023 по 19.09.2024

полное наименование должности

инициалы, фамилия

## Земельный участок

вид объекта недвижимости

Лист № 44 раздела 3.2

Всего листов раздела 3.2: 106

Всего разделов: 8

Всего листов выписки: 329

06.02.2024г. № КУВИ-001/2024-38051998

Кадастровый номер:

43:03:000000:200

1	2	3	4	5
351	630655.4	2274976.44	Закрепление отсутствует	2.5
352	630621.94	2274990.91	Закрепление отсутствует	2.5
353	630611.57	2275020.78	Закрепление отсутствует	2.5
354	630477.09	2275061.56	Закрепление отсутствует	2.5
355	630516.43	2275205.42	Закрепление отсутствует	2.5
356	630468.71	2275211.57	Закрепление отсутствует	2.5
357	630431.96	2275189.2	Закрепление отсутствует	2.5
358	630411.33	2275126.49	Закрепление отсутствует	2.5
359	630388.34	2275134.8	Закрепление отсутствует	2.5
360	630265.69	2275020.47	Закрепление отсутствует	2.5
361	630242.09	2274895.25	Закрепление отсутствует	2.5
362	630355.96	2274806.32	Закрепление отсутствует	2.5
363	630413.18	2274796.62	Закрепление отсутствует	2.5
364	630413.18	2274757.52	Закрепление отсутствует	2.5
365	630350.83	2274762.39	Закрепление отсутствует	2.5
366	630309.01	2274721.65	Закрепление отсутствует	2.5
367	630303.21	2274744.23	Закрепление отсутствует	2.5
368	630202.62	2274739.76	Закрепление отсутствует	2.5
369	630121.8	2274679.16	Закрепление отсутствует	2.5
370	630120.72	2274645.44	Закрепление отсутствует	2.5
371	630109.64	2274622.86	Закрепление отсутствует	2.5
372	630060.32	2274652.83	Закрепление отсутствует	2.5
373	630006.54	2274624.5	Закрепление отсутствует	2.5
374	630001.53	2274653.44	Закрепление отсутствует	2.5
375	630021.82	2274651.52	Закрепление отсутствует	2.5
376	630029.48	2274709.1	Закрепление отсутствует	2.5
377	630056.21	2274756.52	Закрепление отсутствует	2.5
378	630015.6	2274769.73	Закрепление отсутствует	2.5
379	630011.93	2274805.14	Закрепление отсутствует	2.5



ДОКУМЕНТ ПОДПИСАН  
ЭЛЕКТРОННОЙ ПОДПИСЬЮ

Сертификат: 00ВВ056В7401СВ38D2В3576АСDС8425108

Владелец: ФЕДЕРАЛЬНАЯ СЛУЖБА ГОСУДАРСТВЕННОЙ

РЕГИСТРАЦИИ, КАДАСТРА И КАРТОГРАФИИ

Действителен: с 27.06.2023 по 19.09.2024

полное наименование должности

инициалы, фамилия

## Земельный участок

вид объекта недвижимости

Лист № 45 раздела 3.2

Всего листов раздела 3.2: 106

Всего разделов: 8

Всего листов выписки: 329

06.02.2024г. № КУВИ-001/2024-38051998

Кадастровый номер:

43:03:000000:200

1	2	3	4	5
380	629977.6	2274812.84	Закрепление отсутствует	2.5
381	629950.95	2274852.11	Закрепление отсутствует	2.5
382	629926.69	2274848.61	Закрепление отсутствует	2.5
383	629918.61	2274797.31	Закрепление отсутствует	2.5
384	629878.6	2274784.28	Закрепление отсутствует	2.5
385	629876.76	2274757.36	Закрепление отсутствует	2.5
386	629797.48	2274707.25	Закрепление отсутствует	2.5
387	629776.07	2274626.71	Закрепление отсутствует	2.5
388	629738.73	2274596.54	Закрепление отсутствует	2.5
389	629716.22	2274537.13	Закрепление отсутствует	2.5
390	629670.64	2274539.57	Закрепление отсутствует	2.5
391	629678.15	2274565.86	Закрепление отсутствует	2.5
392	629620.88	2274542.46	Закрепление отсутствует	2.5
393	629589.9	2274542.9	Закрепление отсутствует	2.5
394	629566.69	2274455.63	Закрепление отсутствует	2.5
395	629597.38	2274412.06	Закрепление отсутствует	2.5
396	629595.21	2274394.15	Закрепление отсутствует	2.5
397	629569.44	2274396.05	Закрепление отсутствует	2.5
398	629550.99	2274442.44	Закрепление отсутствует	2.5
399	629532.82	2274465.48	Закрепление отсутствует	2.5
400	629546.98	2274547.38	Закрепление отсутствует	2.5
401	629502.03	2274570.78	Закрепление отсутствует	2.5
402	629465.08	2274546.15	Закрепление отсутствует	2.5
403	629333.88	2274592.97	Закрепление отсутствует	2.5
404	629234.1	2274597.81	Закрепление отсутствует	2.5
405	629185.54	2274622.59	Закрепление отсутствует	2.5
406	629133.76	2274640.56	Закрепление отсутствует	2.5
407	629058.57	2274643	Закрепление отсутствует	2.5
408	629023.33	2274622.94	Закрепление отсутствует	2.5



ДОКУМЕНТ ПОДПИСАН  
ЭЛЕКТРОННОЙ ПОДПИСЬЮ

Сертификат: 00ВВ056В7401СВ38D2В3576АСDС8425108

Владелец: ФЕДЕРАЛЬНАЯ СЛУЖБА ГОСУДАРСТВЕННОЙ

РЕГИСТРАЦИИ, КАДАСТРА И КАРТОГРАФИИ

Действителен: с 27.06.2023 по 19.09.2024

полное наименование должности

инициалы, фамилия

## Земельный участок

вид объекта недвижимости

Лист № 46 раздела 3.2

Всего листов раздела 3.2: 106

Всего разделов: 8

Всего листов выписки: 329

06.02.2024г. № КУВИ-001/2024-38051998

Кадастровый номер:

43:03:000000:200

1	2	3	4	5
409	628980.53	2274624.64	Закрепление отсутствует	2.5
410	628977.69	2274652.85	Закрепление отсутствует	2.5
411	628992.92	2274674.59	Закрепление отсутствует	2.5
412	629011.11	2274663.17	Закрепление отсутствует	2.5
413	629078.89	2274669.94	Закрепление отсутствует	2.5
1	629085.02	2274679.65	Закрепление отсутствует	2.5
1	630489.54	2273578.75	Закрепление отсутствует	2.5
2	630459.61	2273571.33	Закрепление отсутствует	2.5
3	630438.06	2273597.81	Закрепление отсутствует	2.5
4	630498.75	2273652.54	Закрепление отсутствует	2.5
5	630511.81	2273612.39	Закрепление отсутствует	2.5
1	630489.54	2273578.75	Закрепление отсутствует	2.5
1	630435.6	2273623.67	Закрепление отсутствует	2.5
2	630377.71	2273611.36	Закрепление отсутствует	2.5
3	630391.87	2273669.86	Закрепление отсутствует	2.5
1	630435.6	2273623.67	Закрепление отсутствует	2.5
1	630393.4	2273507.24	Закрепление отсутствует	2.5
2	630372.24	2273494.49	Закрепление отсутствует	2.5
3	630355.42	2273508.6	Закрепление отсутствует	2.5
4	630370.62	2273528.95	Закрепление отсутствует	2.5
1	630393.4	2273507.24	Закрепление отсутствует	2.5
1	630858.97	2274912.35	Закрепление отсутствует	2.5
2	630842.15	2274916.69	Закрепление отсутствует	2.5
3	630858.15	2274956.3	Закрепление отсутствует	2.5
4	630870.36	2274952.23	Закрепление отсутствует	2.5
5	630872.53	2274931.34	Закрепление отсутствует	2.5
1	630858.97	2274912.35	Закрепление отсутствует	2.5
1	630584.01	2274697.64	Закрепление отсутствует	2.5
2	630552.6	2274710.57	Закрепление отсутствует	2.5



ДОКУМЕНТ ПОДПИСАН  
ЭЛЕКТРОННОЙ ПОДПИСЬЮ

Сертификат: 00ВВ056В7401СВ38D2В3576АСDC8425108

Владелец: ФЕДЕРАЛЬНАЯ СЛУЖБА ГОСУДАРСТВЕННОЙ

РЕГИСТРАЦИИ, КАДАСТРА И КАРТОГРАФИИ

Действителен: с 27.06.2023 по 19.09.2024

полное наименование должности

инициалы, фамилия

## Земельный участок

вид объекта недвижимости

Лист № 47 раздела 3.2

Всего листов раздела 3.2: 106

Всего разделов: 8

Всего листов выписки: 329

06.02.2024г. № КУВИ-001/2024-38051998

Кадастровый номер:

43:03:000000:200

1	2	3	4	5
3	630518.11	2274670.55	Закрепление отсутствует	2.5
4	630522.42	2274729.05	Закрепление отсутствует	2.5
5	630503.95	2274758.61	Закрепление отсутствует	2.5
6	630576	2274767.84	Закрепление отсутствует	2.5
7	630598.17	2274754.91	Закрепление отсутствует	2.5
1	630584.01	2274697.64	Закрепление отсутствует	2.5
1	630487.94	2274716.12	Закрепление отсутствует	2.5
2	630463.31	2274732.74	Закрепление отсутствует	2.5
3	630439.29	2274735.82	Закрепление отсутствует	2.5
4	630462.08	2274770.31	Закрепление отсутствует	2.5
5	630497.18	2274743.83	Закрепление отсутствует	2.5
1	630487.94	2274716.12	Закрепление отсутствует	2.5
1	629928.92	2274410.43	Закрепление отсутствует	2.5
2	629890.4	2274435.93	Закрепление отсутствует	2.5
3	629828.82	2274441.9	Закрепление отсутствует	2.5
4	629843.19	2274500.78	Закрепление отсутствует	2.5
5	629827.45	2274544.99	Закрепление отсутствует	2.5
6	629843.46	2274553.41	Закрепление отсутствует	2.5
7	629860.55	2274518.14	Закрепление отсутствует	2.5
8	629891.21	2274487.2	Закрепление отсутствует	2.5
9	629928.11	2274429.69	Закрепление отсутствует	2.5
1	629928.92	2274410.43	Закрепление отсутствует	2.5
1	629406.58	2274051.04	Закрепление отсутствует	2.5
2	629385.03	2274116.32	Закрепление отсутствует	2.5
3	629392.42	2274147.72	Закрепление отсутствует	2.5
4	629412.12	2274160.66	Закрепление отсутствует	2.5
5	629428.13	2274206.84	Закрепление отсутствует	2.5
6	629425.67	2274226.55	Закрепление отсутствует	2.5
7	629473.09	2274224.08	Закрепление отсутствует	2.5



ДОКУМЕНТ ПОДПИСАН  
ЭЛЕКТРОННОЙ ПОДПИСЬЮ

Сертификат: 00BV056B7401CB38D2B3576ACDC8425108

Владелец: ФЕДЕРАЛЬНАЯ СЛУЖБА ГОСУДАРСТВЕННОЙ

РЕГИСТРАЦИИ, КАДАСТРА И КАРТОГРАФИИ

Действителен: с 27.06.2023 по 19.09.2024

полное наименование должности

инициалы, фамилия

## Земельный участок

вид объекта недвижимости

Лист № 48 раздела 3.2

Всего листов раздела 3.2: 106

Всего разделов: 8

Всего листов выписки: 329

06.02.2024г. № КУВИ-001/2024-38051998

Кадастровый номер:

43:03:000000:200

1	2	3	4	5
8	629477.4	2274253.03	Закрепление отсутствует	2.5
9	629516.81	2274253.03	Закрепление отсутствует	2.5
10	629524.2	2274285.67	Закрепление отсутствует	2.5
11	629556.84	2274325.69	Закрепление отсутствует	2.5
12	629564.84	2274365.1	Закрепление отсутствует	2.5
13	629583.5	2274355.94	Закрепление отсутствует	2.5
14	629598.62	2274373.49	Закрепление отсутствует	2.5
15	629630.36	2274350.88	Закрепление отсутствует	2.5
16	629618.43	2274326.18	Закрепление отсутствует	2.5
17	629592.33	2274316.33	Закрепление отсутствует	2.5
18	629639.51	2274242.71	Закрепление отсутствует	2.5
19	629631.82	2274233.99	Закрепление отсутствует	2.5
20	629583.32	2274265.34	Закрепление отсутствует	2.5
21	629489.1	2274192.68	Закрепление отсутствует	2.5
1	629406.58	2274051.04	Закрепление отсутствует	2.5
1	629362.24	2274076.29	Закрепление отсутствует	2.5
2	629322.83	2274059.66	Закрепление отсутствует	2.5
3	629304.97	2274070.13	Закрепление отсутствует	2.5
4	629317.29	2274221.62	Закрепление отсутствует	2.5
5	629337.61	2274201.92	Закрепление отсутствует	2.5
6	629343.15	2274227.16	Закрепление отсутствует	2.5
7	629401.04	2274204.38	Закрепление отсутствует	2.5
8	629372.71	2274173.59	Закрепление отсутствует	2.5
9	629372.71	2274113.85	Закрепление отсутствует	2.5
1	629362.24	2274076.29	Закрепление отсутствует	2.5
1	629181.81	2274089.22	Закрепление отсутствует	2.5
2	629135.62	2274079.37	Закрепление отсутствует	2.5
3	629132.49	2274112.04	Закрепление отсутствует	2.5
4	629123.92	2274120.63	Закрепление отсутствует	2.5



ДОКУМЕНТ ПОДПИСАН  
ЭЛЕКТРОННОЙ ПОДПИСЬЮ

Сертификат: 00BV056B7401CB38D2B3576ACDC8425108

Владелец: ФЕДЕРАЛЬНАЯ СЛУЖБА ГОСУДАРСТВЕННОЙ

РЕГИСТРАЦИИ, КАДАСТРА И КАРТОГРАФИИ

Действителен: с 27.06.2023 по 19.09.2024

полное наименование должности

инициалы, фамилия

## Земельный участок

вид объекта недвижимости

Лист № 49 раздела 3.2

Всего листов раздела 3.2: 106

Всего разделов: 8

Всего листов выписки: 329

06.02.2024г. № КУВИ-001/2024-38051998

Кадастровый номер:

43:03:000000:200

1	2	3	4	5
5	629138.7	2274168.66	Закрепление отсутствует	2.5
6	629138.13	2274214.63	Закрепление отсутствует	2.5
7	629149.79	2274220.39	Закрепление отсутствует	2.5
8	629202.13	2274209.67	Закрепление отсутствует	2.5
9	629179.36	2274152.56	Закрепление отсутствует	2.5
1	629181.81	2274089.22	Закрепление отсутствует	2.5
1	629760.71	2273901.45	Закрепление отсутствует	2.5
2	629741.99	2273904.44	Закрепление отсутствует	2.5
3	629765.59	2273957.34	Закрепление отсутствует	2.5
4	629780.24	2273956.8	Закрепление отсутствует	2.5
5	629788.38	2273943.23	Закрепление отсутствует	2.5
1	629760.71	2273901.45	Закрепление отсутствует	2.5
1	629596.3	2274002.92	Закрепление отсутствует	2.5
2	629577.3	2274004.55	Закрепление отсутствует	2.5
3	629574.59	2274025.17	Закрепление отсутствует	2.5
4	629605.52	2274068.58	Закрепление отсутствует	2.5
5	629620.71	2274063.15	Закрепление отсутствует	2.5
1	629596.3	2274002.92	Закрепление отсутствует	2.5
1	629155.15	2274059.09	Закрепление отсутствует	2.5
2	629139.14	2274026.53	Закрепление отсутствует	2.5
3	629113.37	2274034.94	Закрепление отсутствует	2.5
4	629119.34	2274065.32	Закрепление отсутствует	2.5
1	629155.15	2274059.09	Закрепление отсутствует	2.5
1	629203.44	2274054.47	Закрепление отсутствует	2.5
2	629186.08	2274044.16	Закрепление отсутствует	2.5
3	629168.99	2274052.84	Закрепление отсутствует	2.5
4	629168.17	2274069.66	Закрепление отсутствует	2.5
5	629196.65	2274069.67	Закрепление отсутствует	2.5
1	629203.44	2274054.47	Закрепление отсутствует	2.5



ДОКУМЕНТ ПОДПИСАН  
ЭЛЕКТРОННОЙ ПОДПИСЬЮ

Сертификат: 00BV056B7401CB38D2B3576ACDC8425108

Владелец: ФЕДЕРАЛЬНАЯ СЛУЖБА ГОСУДАРСТВЕННОЙ

РЕГИСТРАЦИИ, КАДАСТРА И КАРТОГРАФИИ

Действителен: с 27.06.2023 по 19.09.2024

полное наименование должности

инициалы, фамилия



## Земельный участок

вид объекта недвижимости

Лист № 50 раздела 3.2

Всего листов раздела 3.2: 106

Всего разделов: 8

Всего листов выписки: 329

06.02.2024г. № КУВИ-001/2024-38051998

Кадастровый номер:

43:03:000000:200

1	2	3	4	5
1	628874.34	2274129.89	Закрепление отсутствует	2.5
2	628849.38	2274106.02	Закрепление отсутствует	2.5
3	628830.93	2274111.72	Закрепление отсутствует	2.5
4	628827.4	2274134.51	Закрепление отсутствует	2.5
1	628874.34	2274129.89	Закрепление отсутствует	2.5
1	627858.79	2275884.99	Закрепление отсутствует	2.5
2	627805.56	2275956.45	Закрепление отсутствует	2.5
3	627805.39	2276050.54	Закрепление отсутствует	2.5
4	627781.61	2276032.26	Закрепление отсутствует	2.5
5	627751.56	2275976.68	Закрепление отсутствует	2.5
6	627773.64	2275912.94	Закрепление отсутствует	2.5
7	627759.29	2275896.62	Закрепление отсутствует	2.5
8	627807.33	2275887.38	Закрепление отсутствует	2.5
9	627779.61	2275841.81	Закрепление отсутствует	2.5
10	627702.95	2275786.7	Закрепление отсутствует	2.5
11	627697.1	2275767.92	Закрепление отсутствует	2.5
12	627801.06	2275845.11	Закрепление отсутствует	2.5
1	627858.79	2275884.99	Закрепление отсутствует	2.5
1	630811.24	2279041.55	Закрепление отсутствует	2.5
2	630810.62	2279057.56	Закрепление отсутствует	2.5
3	630778.6	2279088.97	Закрепление отсутствует	2.5
4	630789.07	2279110.52	Закрепление отсутствует	2.5
5	630765.05	2279132.69	Закрепление отсутствует	2.5
6	630796.46	2279152.4	Закрепление отсутствует	2.5
7	630782.91	2279188.73	Закрепление отсутствует	2.5
8	630821.09	2279204.13	Закрепление отсутствует	2.5
9	630843.88	2279172.1	Закрепление отсутствует	2.5
10	630853.73	2279208.44	Закрепление отсутствует	2.5
11	630863.58	2279216.44	Закрепление отсутствует	2.5



ДОКУМЕНТ ПОДПИСАН  
ЭЛЕКТРОННОЙ ПОДПИСЬЮ

Сертификат: 00ВВ056В7401СВ38D2В3576АСDC8425108

Владелец: ФЕДЕРАЛЬНАЯ СЛУЖБА ГОСУДАРСТВЕННОЙ

РЕГИСТРАЦИИ, КАДАСТРА И КАРТОГРАФИИ

Действителен: с 27.06.2023 по 19.09.2024

полное наименование должности

инициалы, фамилия

## Земельный участок

вид объекта недвижимости

Лист № 51 раздела 3.2

Всего листов раздела 3.2: 106

Всего разделов: 8

Всего листов выписки: 329

06.02.2024г. № КУВИ-001/2024-38051998

Кадастровый номер:

43:03:000000:200

1	2	3	4	5
12	630874.05	2279166.56	Закрепление отсутствует	2.5
13	630885.14	2279202.89	Закрепление отсутствует	2.5
14	630914.69	2279223.22	Закрепление отсутствует	2.5
15	630868.51	2279256.47	Закрепление отсутствует	2.5
16	630823.55	2279245.39	Закрепление отсутствует	2.5
17	630789.51	2279263.2	Закрепление отсутствует	2.5
18	630760.08	2279257.64	Закрепление отсутствует	2.5
19	630731.32	2279239.86	Закрепление отсутствует	2.5
20	630718.43	2279304.84	Закрепление отсутствует	2.5
21	630680.18	2279276.08	Закрепление отсутствует	2.5
22	630692.38	2279250.04	Закрепление отсутствует	2.5
23	630667.42	2279221.55	Закрепление отсутствует	2.5
24	630729.02	2279115.33	Закрепление отсутствует	2.5
1	630811.24	2279041.55	Закрепление отсутствует	2.5
1	630759.67	2279095.12	Закрепление отсутствует	2.5
2	630722.37	2279134.45	Закрепление отсутствует	2.5
3	630734.31	2279147.34	Закрепление отсутствует	2.5
4	630770.25	2279110.31	Закрепление отсутствует	2.5
1	630759.67	2279095.12	Закрепление отсутствует	2.5
1	630260.09	2278593.24	Закрепление отсутствует	2.5
2	630219.45	2278611.1	Закрепление отсутствует	2.5
3	630238.54	2278648.67	Закрепление отсутствует	2.5
4	630200.97	2278670.22	Закрепление отсутствует	2.5
5	630253.93	2278678.84	Закрепление отсутствует	2.5
6	630253.93	2278724.41	Закрепление отсутствует	2.5
7	630222.53	2278721.95	Закрепление отсутствует	2.5
8	630203.44	2278733.03	Закрепление отсутствует	2.5
9	630188.3	2278729.94	Закрепление отсутствует	2.5
10	630128.88	2278656.19	Закрепление отсутствует	2.5



ДОКУМЕНТ ПОДПИСАН  
ЭЛЕКТРОННОЙ ПОДПИСЬЮ

Сертификат: 00ВВ056В7401СВ38D2В3576АСDC8425108

Владелец: ФЕДЕРАЛЬНАЯ СЛУЖБА ГОСУДАРСТВЕННОЙ

РЕГИСТРАЦИИ, КАДАСТРА И КАРТОГРАФИИ

Действителен: с 27.06.2023 по 19.09.2024

полное наименование должности

инициалы, фамилия

## Земельный участок

вид объекта недвижимости

Лист № 52 раздела 3.2

Всего листов раздела 3.2: 106

Всего разделов: 8

Всего листов выписки: 329

06.02.2024г. № КУВИ-001/2024-38051998

Кадастровый номер:

43:03:000000:200

1	2	3	4	5
11	630111.06	2278620.34	Закрепление отсутствует	2.5
12	630181.88	2278532.28	Закрепление отсутствует	2.5
13	630201.59	2278566.76	Закрепление отсутствует	2.5
1	630260.09	2278593.24	Закрепление отсутствует	2.5
1	627989.61	2279200.43	Закрепление отсутствует	2.5
2	628030.25	2279219.52	Закрепление отсутствует	2.5
3	628086.9	2279204.74	Закрепление отсутствует	2.5
4	628085.67	2279255.85	Закрепление отсутствует	2.5
5	628105.38	2279240.46	Закрепление отсутствует	2.5
6	628091.21	2279293.42	Закрепление отсутствует	2.5
7	627936.7	2279234.56	Закрепление отсутствует	2.5
8	627941.85	2279207.18	Закрепление отсутствует	2.5
9	627977.12	2279208.8	Закрепление отсутствует	2.5
1	627989.61	2279200.43	Закрепление отсутствует	2.5
1	629434.29	2278153.56	Закрепление отсутствует	2.5
2	629472.47	2278182.5	Закрепление отсутствует	2.5
3	629365.94	2278209.6	Закрепление отсутствует	2.5
4	629279.72	2278196.05	Закрепление отсутствует	2.5
5	629173.19	2278146.17	Закрепление отсутствует	2.5
6	629036.48	2278106.14	Закрепление отсутствует	2.5
7	629016.77	2278062.42	Закрепление отсутствует	2.5
8	629125.16	2278059.34	Закрепление отсутствует	2.5
9	629221.84	2278068.58	Закрепление отсутствует	2.5
10	629282.8	2278116.61	Закрепление отсутствует	2.5
11	629317.29	2278100.6	Закрепление отсутствует	2.5
12	629363.47	2278154.79	Закрепление отсутствует	2.5
13	629397.34	2278146.78	Закрепление отсутствует	2.5
1	629434.29	2278153.56	Закрепление отсутствует	2.5
1	628293.87	2275261.79	Закрепление отсутствует	2.5



ДОКУМЕНТ ПОДПИСАН  
ЭЛЕКТРОННОЙ ПОДПИСЬЮ

Сертификат: 00ВВ056В7401СВ38D2В3576АСDС8425108

Владелец: ФЕДЕРАЛЬНАЯ СЛУЖБА ГОСУДАРСТВЕННОЙ

РЕГИСТРАЦИИ, КАДАСТРА И КАРТОГРАФИИ

Действителен: с 27.06.2023 по 19.09.2024

полное наименование должности

инициалы, фамилия

## Земельный участок

вид объекта недвижимости

Лист № 53 раздела 3.2

Всего листов раздела 3.2: 106

Всего разделов: 8

Всего листов выписки: 329

06.02.2024г. № КУВИ-001/2024-38051998

Кадастровый номер:

43:03:000000:200

1	2	3	4	5
2	628381.5	2275282.35	Закрепление отсутствует	2.5
3	628409.7	2275425.67	Закрепление отсутствует	2.5
4	628355.6	2275457.14	Закрепление отсутствует	2.5
5	628300.26	2275454.7	Закрепление отсутствует	2.5
6	628274.11	2275421.83	Закрепление отсутствует	2.5
7	628270.15	2275329.42	Закрепление отсутствует	2.5
1	628293.87	2275261.79	Закрепление отсутствует	2.5
1	627546.78	2271865.57	Закрепление отсутствует	2.5
2	627552.98	2271899.05	Закрепление отсутствует	2.5
3	627543.06	2271939.36	Закрепление отсутствует	2.5
4	627559.8	2271970.98	Закрепление отсутствует	2.5
5	627559.8	2272026.79	Закрепление отсутствует	2.5
6	627559.76	2272030.81	Закрепление отсутствует	2.5
7	627535	2272022.69	Закрепление отсутствует	2.5
8	627533.98	2271864.83	Закрепление отсутствует	2.5
1	627546.78	2271865.57	Закрепление отсутствует	2.5
1	631167.79	2279032.32	Закрепление отсутствует	2.5
2	631181.96	2279085.28	Закрепление отсутствует	2.5
3	631153.63	2279131.46	Закрепление отсутствует	2.5
4	631196.73	2279122.22	Закрепление отсутствует	2.5
5	631215.82	2279150.55	Закрепление отсутствует	2.5
6	631189.35	2279161.64	Закрепление отсутствует	2.5
7	631159.79	2279159.79	Закрепление отсутствует	2.5
8	631151.78	2279169.64	Закрепление отсутствует	2.5
9	631181.96	2279186.27	Закрепление отсутствует	2.5
10	631150.55	2279193.66	Закрепление отсутствует	2.5
11	631148.09	2279202.89	Закрепление отсутствует	2.5
12	631176.41	2279209.05	Закрепление отсутствует	2.5
13	631174.57	2279228.14	Закрепление отсутствует	2.5



ДОКУМЕНТ ПОДПИСАН  
ЭЛЕКТРОННОЙ ПОДПИСЬЮ

Сертификат: 00ВВ056В7401СВ38D2В3576АСDC8425108

Владелец: ФЕДЕРАЛЬНАЯ СЛУЖБА ГОСУДАРСТВЕННОЙ

РЕГИСТРАЦИИ, КАДАСТРА И КАРТОГРАФИИ

Действителен: с 27.06.2023 по 19.09.2024

полное наименование должности

инициалы, фамилия

## Земельный участок

вид объекта недвижимости

Лист № 54 раздела 3.2

Всего листов раздела 3.2: 106

Всего разделов: 8

Всего листов выписки: 329

06.02.2024г. № КУВИ-001/2024-38051998

Кадастровый номер:

43:03:000000:200

1	2	3	4	5
14	631083.43	2279219.52	Закрепление отсутствует	2.5
15	631050.17	2279238.61	Закрепление отсутствует	2.5
16	631047.71	2279256.47	Закрепление отсутствует	2.5
17	631043.74	2279237.86	Закрепление отсутствует	2.5
18	631044.37	2279209.16	Закрепление отсутствует	2.5
19	631033.28	2279216.53	Закрепление отсутствует	2.5
20	631006.45	2279205.36	Закрепление отсутствует	2.5
21	631038.47	2279136.39	Закрепление отсутствует	2.5
22	631044.63	2279190.58	Закрепление отсутствует	2.5
23	631084.66	2279188.73	Закрепление отсутствует	2.5
24	631090.82	2279144.39	Закрепление отсутствует	2.5
25	631132.69	2279133.31	Закрепление отсутствует	2.5
26	631123.45	2279114.83	Закрепление отсутствует	2.5
27	631078.5	2279117.3	Закрепление отсутствует	2.5
28	631058.18	2279088.35	Закрепление отсутствует	2.5
29	631064.34	2279029.85	Закрепление отсутствует	2.5
30	631108.67	2279096.98	Закрепление отсутствует	2.5
31	631125.92	2279046.48	Закрепление отсутствует	2.5
1	631167.79	2279032.32	Закрепление отсутствует	2.5
1	627404.53	2275715.17	Закрепление отсутствует	2.5
2	627387.77	2275735.8	Закрепление отсутствует	2.5
3	627399.25	2275837.86	Закрепление отсутствует	2.5
4	627384.04	2275825.02	Закрепление отсутствует	2.5
5	627351.78	2275771.54	Закрепление отсутствует	2.5
6	627332.29	2275732.19	Закрепление отсутствует	2.5
7	627330.46	2275729.64	Закрепление отсутствует	2.5
8	627365.67	2275722.35	Закрепление отсутствует	2.5
9	627351.2	2275745.28	Закрепление отсутствует	2.5
10	627378.35	2275753.71	Закрепление отсутствует	2.5



ДОКУМЕНТ ПОДПИСАН  
ЭЛЕКТРОННОЙ ПОДПИСЬЮ

Сертификат: 00ВВ056В7401СВ38D2В3576АСDC8425108

Владелец: ФЕДЕРАЛЬНАЯ СЛУЖБА ГОСУДАРСТВЕННОЙ

РЕГИСТРАЦИИ, КАДАСТРА И КАРТОГРАФИИ

Действителен: с 27.06.2023 по 19.09.2024

полное наименование должности

инициалы, фамилия

## Земельный участок

вид объекта недвижимости

Лист № 55 раздела 3.2

Всего листов раздела 3.2: 106

Всего разделов: 8

Всего листов выписки: 329

06.02.2024г. № КУВИ-001/2024-38051998

Кадастровый номер:

43:03:000000:200

1	2	3	4	5
11	627380.25	2275730.64	Закрепление отсутствует	2.5
12	627376.27	2275721.16	Закрепление отсутствует	2.5
1	627404.53	2275715.17	Закрепление отсутствует	2.5
1	626191.79	2278070.54	Закрепление отсутствует	2.5
2	626220	2278092.5	Закрепление отсутствует	2.5
3	626230.17	2278113.25	Закрепление отсутствует	2.5
4	626226.37	2278159.1	Закрепление отсутствует	2.5
5	626216.06	2278198.99	Закрепление отсутствует	2.5
6	626205.21	2278217.98	Закрепление отсутствует	2.5
7	626210.09	2278257.05	Закрепление отсутствует	2.5
8	626207.24	2278289.06	Закрепление отсутствует	2.5
9	626211.99	2278308.6	Закрепление отсутствует	2.5
10	626178.89	2278376.97	Закрепление отсутствует	2.5
11	626167.9	2278453.74	Закрепление отсутствует	2.5
12	626108.89	2278421.6	Закрепление отсутствует	2.5
13	626091.8	2278424.72	Закрепление отсутствует	2.5
14	626071.45	2278474.64	Закрепление отсутствует	2.5
15	626033.74	2278464.87	Закрепление отсутствует	2.5
16	626054.09	2278444.25	Закрепление отсутствует	2.5
17	626069.01	2278394.87	Закрепление отсутствует	2.5
18	626057.21	2278355.43	Закрепление отсутствует	2.5
19	626111.98	2278239.95	Закрепление отсутствует	2.5
20	626157.03	2278147.67	Закрепление отсутствует	2.5
1	626191.79	2278070.54	Закрепление отсутствует	2.5
1	627749.28	2275985.35	Закрепление отсутствует	2.5
2	627777.03	2276036.22	Закрепление отсутствует	2.5
3	627805.4	2276056.43	Закрепление отсутствует	2.5
4	627805.28	2276069.23	Закрепление отсутствует	2.5
5	627739.6	2276051.31	Закрепление отсутствует	2.5



ДОКУМЕНТ ПОДПИСАН  
ЭЛЕКТРОННОЙ ПОДПИСЬЮ

Сертификат: 00BV056B7401CB38D2B3576ACDC8425108

Владелец: ФЕДЕРАЛЬНАЯ СЛУЖБА ГОСУДАРСТВЕННОЙ

РЕГИСТРАЦИИ, КАДАСТРА И КАРТОГРАФИИ

Действителен: с 27.06.2023 по 19.09.2024

полное наименование должности

инициалы, фамилия

## Земельный участок

вид объекта недвижимости

Лист № 56 раздела 3.2

Всего листов раздела 3.2: 106

Всего разделов: 8

Всего листов выписки: 329

06.02.2024г. № КУВИ-001/2024-38051998

Кадастровый номер:

43:03:000000:200

1	2	3	4	5
6	627743	2276041.87	Закрепление отсутствует	2.5
1	627749.28	2275985.35	Закрепление отсутствует	2.5
1	627821.65	2273912.63	Закрепление отсутствует	2.5
2	627810.47	2273929.46	Закрепление отсутствует	2.5
3	627799.48	2273920.74	Закрепление отсутствует	2.5
4	627765.41	2273824.36	Закрепление отсутствует	2.5
5	627742.21	2273817.28	Закрепление отсутствует	2.5
6	627743.04	2273853.41	Закрепление отсутствует	2.5
7	627791.99	2273965.38	Закрепление отсутствует	2.5
8	627760.18	2273993.3	Закрепление отсутствует	2.5
9	627867.63	2274212.12	Закрепление отсутствует	2.5
10	627857.19	2274255.15	Закрепление отсутствует	2.5
11	627869.89	2274290.33	Закрепление отсутствует	2.5
12	627848.85	2274330.35	Закрепление отсутствует	2.5
13	627723.58	2274357.65	Закрепление отсутствует	2.5
14	627713.48	2274364.12	Закрепление отсутствует	2.5
15	627668.01	2274347.7	Закрепление отсутствует	2.5
16	627542.59	2274361.96	Закрепление отсутствует	2.5
17	627478.96	2274300.18	Закрепление отсутствует	2.5
18	627409.08	2274260.48	Закрепление отсутствует	2.5
19	627415.53	2274197.75	Закрепление отсутствует	2.5
20	627508.1	2274158.75	Закрепление отсутствует	2.5
21	627570.98	2274152.41	Закрепление отсутствует	2.5
22	627581.28	2274138.85	Закрепление отсутствует	2.5
23	627552.34	2274070.17	Закрепление отсутствует	2.5
24	627529.76	2274021.42	Закрепление отсутствует	2.5
25	627421.17	2273947.11	Закрепление отсутствует	2.5
26	627395.72	2273853.61	Закрепление отсутствует	2.5
27	627429.95	2273834.11	Закрепление отсутствует	2.5



ДОКУМЕНТ ПОДПИСАН  
ЭЛЕКТРОННОЙ ПОДПИСЬЮ

Сертификат: 00ВВ056В7401СВ38D2В3576АСDC8425108

Владелец: ФЕДЕРАЛЬНАЯ СЛУЖБА ГОСУДАРСТВЕННОЙ

РЕГИСТРАЦИИ, КАДАСТРА И КАРТОГРАФИИ

Действителен: с 27.06.2023 по 19.09.2024

полное наименование должности

инициалы, фамилия

## Земельный участок

вид объекта недвижимости

Лист № 57 раздела 3.2

Всего листов раздела 3.2: 106

Всего разделов: 8

Всего листов выписки: 329

06.02.2024г. № КУВИ-001/2024-38051998

Кадастровый номер:

43:03:000000:200

1	2	3	4	5
28	627389.87	2273827.13	Закрепление отсутствует	2.5
29	627391.87	2273794.79	Закрепление отсутствует	2.5
30	627655.18	2273737.64	Закрепление отсутствует	2.5
31	627670.06	2273778.38	Закрепление отсутствует	2.5
32	627720.56	2273782.28	Закрепление отсутствует	2.5
33	627730.82	2273737.74	Закрепление отсутствует	2.5
34	627691.31	2273646.29	Закрепление отсутствует	2.5
35	627700.34	2273630.08	Закрепление отсутствует	2.5
36	627670.16	2273608.32	Закрепление отсутствует	2.5
37	627637.73	2273507.12	Закрепление отсутствует	2.5
38	627669.02	2273517.93	Закрепление отсутствует	2.5
39	627667.76	2273552.58	Закрепление отсутствует	2.5
40	627674.68	2273569.83	Закрепление отсутствует	2.5
41	627711.14	2273610.01	Закрепление отсутствует	2.5
42	627716.84	2273623.23	Закрепление отсутствует	2.5
43	627719.69	2273652.28	Закрепление отсутствует	2.5
44	627731.63	2273669.12	Закрепление отсутствует	2.5
45	627748.61	2273680.72	Закрепление отсутствует	2.5
46	627755.52	2273691.57	Закрепление отсутствует	2.5
47	627737.42	2273697.84	Закрепление отсутствует	2.5
48	627748.82	2273744.64	Закрепление отсутствует	2.5
49	627768.67	2273782.53	Закрепление отсутствует	2.5
50	627767.87	2273797.52	Закрепление отсутствует	2.5
51	627774.2	2273815.16	Закрепление отсутствует	2.5
52	627785.67	2273826.65	Закрепление отсутствует	2.5
53	627803.11	2273884.06	Закрепление отсутствует	2.5
1	627821.65	2273912.63	Закрепление отсутствует	2.5
1	627733.49	2274282.91	Закрепление отсутствует	2.5
2	627683.03	2274265.15	Закрепление отсутствует	2.5



ДОКУМЕНТ ПОДПИСАН  
ЭЛЕКТРОННОЙ ПОДПИСЬЮ

Сертификат: 00ВВ056В7401СВ38Д2В3576АСДС8425108

Владелец: ФЕДЕРАЛЬНАЯ СЛУЖБА ГОСУДАРСТВЕННОЙ

РЕГИСТРАЦИИ, КАДАСТРА И КАРТОГРАФИИ

Действителен: с 27.06.2023 по 19.09.2024

полное наименование должности

инициалы, фамилия



## Земельный участок

вид объекта недвижимости

Лист № 58 раздела 3.2

Всего листов раздела 3.2: 106

Всего разделов: 8

Всего листов выписки: 329

06.02.2024г. № КУВИ-001/2024-38051998

Кадастровый номер:

43:03:000000:200

1	2	3	4	5
3	627658.61	2274282.37	Закрепление отсутствует	2.5
4	627660.5	2274298.11	Закрепление отсутствует	2.5
5	627678.69	2274305.84	Закрепление отсутствует	2.5
6	627731.32	2274293.76	Закрепление отсутствует	2.5
1	627733.49	2274282.91	Закрепление отсутствует	2.5
1	628879.41	2276043.87	-	0.5
2	628846.13	2276104.75	Закрепление отсутствует	2.5
3	628809.86	2276095.53	Закрепление отсутствует	2.5
4	628713.18	2276035.18	Закрепление отсутствует	2.5
5	628598.64	2276011.16	Закрепление отсутствует	2.5
6	628454.54	2275942.19	Закрепление отсутствует	2.5
7	628440.99	2275859.67	Закрепление отсутствует	2.5
8	628406.51	2275836.27	Закрепление отсутствует	2.5
9	628420.96	2275804.63	-	0.5
10	628461.26	2275825.4	-	0.5
11	628506.55	2275849.18	-	0.5
12	628687.28	2275941.78	-	0.5
13	628732.75	2275966	-	0.5
14	628808.95	2276006.49	-	0.5
1	628879.41	2276043.87	-	0.5
1	628269.18	2275947.73	Закрепление отсутствует	2.5
2	628235.93	2276010.54	Закрепление отсутствует	2.5
3	628158.35	2275972.08	Закрепление отсутствует	2.5
1	628269.18	2275947.73	Закрепление отсутствует	2.5
1	628241.66	2274936.23	Закрепление отсутствует	2.5
2	627976.06	2274863.91	Закрепление отсутствует	2.5
3	627990.22	2274845.43	Закрепление отсутствует	2.5
4	627967.44	2274838.05	Закрепление отсутствует	2.5
5	628073.97	2274818.96	Закрепление отсутствует	2.5



ДОКУМЕНТ ПОДПИСАН  
ЭЛЕКТРОННОЙ ПОДПИСЬЮ

Сертификат: 00ВВ056В7401СВ38D2В3576АСDC8425108

Владелец: ФЕДЕРАЛЬНАЯ СЛУЖБА ГОСУДАРСТВЕННОЙ

РЕГИСТРАЦИИ, КАДАСТРА И КАРТОГРАФИИ

Действителен: с 27.06.2023 по 19.09.2024

полное наименование должности

инициалы, фамилия

## Земельный участок

вид объекта недвижимости

Лист № 59 раздела 3.2

Всего листов раздела 3.2: 106

Всего разделов: 8

Всего листов выписки: 329

06.02.2024г. № КУВИ-001/2024-38051998

Кадастровый номер:

43:03:000000:200

1	2	3	4	5
6	628077.67	2274839.28	Закрепление отсутствует	2.5
7	628091.83	2274850.98	Закрепление отсутствует	2.5
8	628115.85	2274839.89	Закрепление отсутствует	2.5
9	628122.62	2274795.55	Закрепление отсутствует	2.5
10	628152.79	2274823.88	Закрепление отсутствует	2.5
11	628231	2274823.88	Закрепление отсутствует	2.5
12	628276.57	2274801.71	Закрепление отсутствует	2.5
13	628299.44	2274815.76	Закрепление отсутствует	2.5
14	628297.26	2274823.36	Закрепление отсутствует	2.5
15	628283.44	2274823.09	Закрепление отсутствует	2.5
16	628275.55	2274838.82	Закрепление отсутствует	2.5
17	628282.89	2274872.2	Закрепление отсутствует	2.5
18	628274.74	2274878.97	Закрепление отсутствует	2.5
19	628258.74	2274868.94	Закрепление отсутствует	2.5
20	628257.93	2274904.48	Закрепление отсутствует	2.5
1	628241.66	2274936.23	Закрепление отсутствует	2.5
1	629230.03	2279238.63	Закрепление отсутствует	2.5
2	629189.34	2279308.64	Закрепление отсутствует	2.5
3	629205.06	2279355.85	Закрепление отсутствует	2.5
4	629176.88	2279385.17	Закрепление отсутствует	2.5
5	629146.09	2279349.46	Закрепление отсутствует	2.5
6	629175.65	2279344.53	Закрепление отсутствует	2.5
7	629144.25	2279320.51	Закрепление отсутствует	2.5
8	629161.49	2279295.27	Закрепление отсутствует	2.5
9	629128.85	2279273.1	Закрепление отсутствует	2.5
10	629137.47	2279258.93	Закрепление отсутствует	2.5
11	629173.19	2279271.86	Закрепление отсутствует	2.5
12	629229.84	2279229.99	Закрепление отсутствует	2.5
1	629230.03	2279238.63	Закрепление отсутствует	2.5



ДОКУМЕНТ ПОДПИСАН  
ЭЛЕКТРОННОЙ ПОДПИСЬЮ

Сертификат: 00BV056B7401CB38D2B3576ACDC8425108

Владелец: ФЕДЕРАЛЬНАЯ СЛУЖБА ГОСУДАРСТВЕННОЙ

РЕГИСТРАЦИИ, КАДАСТРА И КАРТОГРАФИИ

Действителен: с 27.06.2023 по 19.09.2024

полное наименование должности

инициалы, фамилия

## Земельный участок

вид объекта недвижимости

Лист № 60 раздела 3.2

Всего листов раздела 3.2: 106

Всего разделов: 8

Всего листов выписки: 329

06.02.2024г. № КУВИ-001/2024-38051998

Кадастровый номер:

43:03:000000:200

1	2	3	4	5
1	624095.85	2278601.25	Закрепление отсутствует	2.5
2	624103.24	2278620.34	Закрепление отсутствует	2.5
3	624120.48	2278637.58	Закрепление отсутствует	2.5
4	624113.09	2278646.82	Закрепление отсутствует	2.5
5	624124.79	2278677.61	Закрепление отсутствует	2.5
6	624098.31	2278711.48	Закрепление отсутствует	2.5
7	624114.32	2278733.65	Закрепление отсутствует	2.5
8	624101.39	2278766.29	Закрепление отсутствует	2.5
9	624049.66	2278757.67	Закрепление отсутствует	2.5
10	624045.97	2278779.22	Закрепление отсутствует	2.5
11	624067.77	2278783.9	Закрепление отсутствует	2.5
12	623999.78	2278827.87	Закрепление отсутствует	2.5
13	623990.55	2278804.47	Закрепление отсутствует	2.5
14	624012.72	2278787.84	Закрепление отсутствует	2.5
15	624004.71	2278765.05	Закрепление отсутствует	2.5
16	624016.41	2278746.58	Закрепление отсутствует	2.5
17	623992.39	2278737.34	Закрепление отсутствует	2.5
18	623975.77	2278747.2	Закрепление отсутствует	2.5
19	623985	2278781.07	Закрепление отсутствует	2.5
20	623953.6	2278826.02	Закрепление отсутствует	2.5
21	623918.5	2278823.56	Закрепление отсутствует	2.5
22	623933.26	2278812.42	Закрепление отсутствует	2.5
23	623936.25	2278796.68	Закрепление отсутствует	2.5
24	623957.96	2278773.62	Закрепление отсутствует	2.5
25	623935.71	2278751.91	Закрепление отсутствует	2.5
26	623920.24	2278764.39	Закрепление отсутствует	2.5
27	623902.88	2278728.31	Закрепление отсутствует	2.5
28	623932.72	2278671.06	Закрепление отсутствует	2.5
29	623943.3	2278672.96	Закрепление отсутствует	2.5



ДОКУМЕНТ ПОДПИСАН  
ЭЛЕКТРОННОЙ ПОДПИСЬЮ

Сертификат: 00BV056B7401CB38D2B3576ACDC8425108

Владелец: ФЕДЕРАЛЬНАЯ СЛУЖБА ГОСУДАРСТВЕННОЙ

РЕГИСТРАЦИИ, КАДАСТРА И КАРТОГРАФИИ

Действителен: с 27.06.2023 по 19.09.2024

полное наименование должности

инициалы, фамилия

## Земельный участок

вид объекта недвижимости

Лист № 61 раздела 3.2

Всего листов раздела 3.2: 106

Всего разделов: 8

Всего листов выписки: 329

06.02.2024г. № КУВИ-001/2024-38051998

Кадастровый номер:

43:03:000000:200

1	2	3	4	5
30	623937.61	2278697.65	Закрепление отсутствует	2.5
31	623949	2278693.85	Закрепление отсутствует	2.5
32	623966.91	2278674.32	Закрепление отсутствует	2.5
33	623978.85	2278672.68	Закрепление отсутствует	2.5
34	623980.69	2278709.63	Закрепление отсутствует	2.5
35	624002.86	2278724.41	Закрепление отсутствует	2.5
36	623991.16	2278689.93	Закрепление отсутствует	2.5
37	624015.18	2278656.06	Закрепление отсутствует	2.5
38	624057.05	2278681.92	Закрепление отсутствует	2.5
39	624086.61	2278643.12	Закрепление отсутствует	2.5
40	624045.35	2278659.75	Закрепление отсутствует	2.5
41	624056.44	2278632.66	Закрепление отсутствует	2.5
42	624036.12	2278619.72	Закрепление отсутствует	2.5
43	624051.51	2278591.4	Закрепление отсутствует	2.5
44	624074.3	2278600.02	Закрепление отсутствует	2.5
1	624095.85	2278601.25	Закрепление отсутствует	2.5
1	630584.01	2278965.81	Закрепление отсутствует	2.5
2	630600.17	2278983.28	Закрепление отсутствует	2.5
3	630573.4	2279010.78	Закрепление отсутствует	2.5
4	630582.09	2279028.76	Закрепление отсутствует	2.5
5	630553.74	2279067.18	Закрепление отсутствует	2.5
6	630511.96	2279100.82	Закрепление отсутствует	2.5
7	630399.38	2279284.5	Закрепление отсутствует	2.5
8	630350.61	2279357.46	Закрепление отсутствует	2.5
9	630300.12	2279455.99	Закрепление отсутствует	2.5
10	630238.76	2279457.32	Закрепление отсутствует	2.5
11	630219.77	2279471.42	Закрепление отсутствует	2.5
12	630151.39	2279610.34	Закрепление отсутствует	2.5
13	630121.82	2279648.86	Закрепление отсутствует	2.5



ДОКУМЕНТ ПОДПИСАН  
ЭЛЕКТРОННОЙ ПОДПИСЬЮ

Сертификат: 00ВВ056В7401СВ38D2В3576АСDС8425108

Владелец: ФЕДЕРАЛЬНАЯ СЛУЖБА ГОСУДАРСТВЕННОЙ

РЕГИСТРАЦИИ, КАДАСТРА И КАРТОГРАФИИ

Действителен: с 27.06.2023 по 19.09.2024

полное наименование должности

инициалы, фамилия

## Земельный участок

вид объекта недвижимости

Лист № 62 раздела 3.2

Всего листов раздела 3.2: 106

Всего разделов: 8

Всего листов выписки: 329

06.02.2024г. № КУВИ-001/2024-38051998

Кадастровый номер:

43:03:000000:200

1	2	3	4	5
14	630055.35	2279680.34	Закрепление отсутствует	2.5
15	630031.63	2279683.84	Закрепление отсутствует	2.5
16	629996.52	2279694.93	Закрепление отсутствует	2.5
17	629981.42	2279695.39	Закрепление отсутствует	2.5
18	630046.13	2279576.97	Закрепление отсутствует	2.5
19	629997.29	2279404.14	Закрепление отсутствует	2.5
20	629930.01	2279385.15	Закрепление отсутствует	2.5
21	629908.85	2279402.24	Закрепление отсутствует	2.5
22	629873.36	2279452.3	Закрепление отсутствует	2.5
23	629818.56	2279422.74	Закрепление отсутствует	2.5
24	629964.19	2279181.4	Закрепление отсутствует	2.5
25	630083.29	2279242.44	Закрепление отсутствует	2.5
26	630126.98	2279239.45	Закрепление отсутствует	2.5
27	630189.92	2279266.58	Закрепление отсутствует	2.5
28	630255.03	2279305.66	Закрепление отсутствует	2.5
29	630313.37	2279305.12	Закрепление отсутствует	2.5
30	630382.28	2279194.96	Закрепление отсутствует	2.5
31	630402.9	2279136.08	Закрепление отсутствует	2.5
32	630477.47	2279005.84	Закрепление отсутствует	2.5
33	630518.73	2279003.99	Закрепление отсутствует	2.5
1	630584.01	2278965.81	Закрепление отсутствует	2.5
1	630221.39	2279368.32	Закрепление отсутствует	2.5
2	630217.86	2279353.14	Закрепление отсутствует	2.5
3	630084.12	2279280.97	Закрепление отсутствует	2.5
4	630054.82	2279303.75	Закрепление отсутствует	2.5
5	630051	2279393.55	Закрепление отсутствует	2.5
6	630088.71	2279529.76	Закрепление отсутствует	2.5
7	630102.83	2279549.56	Закрепление отсутствует	2.5
8	630126.16	2279538.44	Закрепление отсутствует	2.5



ДОКУМЕНТ ПОДПИСАН  
ЭЛЕКТРОННОЙ ПОДПИСЬЮ

Сертификат: 00BV056B7401CB38D2B3576ACDC8425108

Владелец: ФЕДЕРАЛЬНАЯ СЛУЖБА ГОСУДАРСТВЕННОЙ

РЕГИСТРАЦИИ, КАДАСТРА И КАРТОГРАФИИ

Действителен: с 27.06.2023 по 19.09.2024

полное наименование должности

инициалы, фамилия

## Земельный участок

вид объекта недвижимости

Лист № 63 раздела 3.2

Всего листов раздела 3.2: 106

Всего разделов: 8

Всего листов выписки: 329

06.02.2024г. № КУВИ-001/2024-38051998

Кадастровый номер:

43:03:000000:200

1	2	3	4	5
9	630183.96	2279416.89	Закрепление отсутствует	2.5
1	630221.39	2279368.32	Закрепление отсутствует	2.5
1	627777.44	2279194.82	Закрепление отсутствует	2.5
2	627745.43	2279213.68	Закрепление отсутствует	2.5
3	627660.78	2279296.16	Закрепление отсутствует	2.5
4	627588.61	2279296.16	Закрепление отсутствует	2.5
5	627542.49	2279260.08	Закрепление отсутствует	2.5
6	627525.53	2279265.1	Закрепление отсутствует	2.5
7	627489.32	2279244.75	Закрепление отсутствует	2.5
8	627495.82	2279224.53	Закрепление отсутствует	2.5
9	627512.1	2279220.74	Закрепление отсутствует	2.5
10	627541.67	2279235.12	Закрепление отсутствует	2.5
11	627565.82	2279234.84	Закрепление отсутствует	2.5
12	627553.75	2279254.38	Закрепление отсутствует	2.5
13	627578.99	2279251.13	Закрепление отсутствует	2.5
14	627640.16	2279272.42	Закрепление отсутствует	2.5
15	627653.86	2279254.39	Закрепление отсутствует	2.5
16	627680.58	2279236.47	Закрепление отсутствует	2.5
17	627668.51	2279222.37	Закрепление отсутствует	2.5
18	627693.47	2279213	Закрепление отсутствует	2.5
19	627705.14	2279223.45	Закрепление отсутствует	2.5
20	627715.58	2279221.42	Закрепление отсутствует	2.5
21	627728.26	2279201.8	Закрепление отсутствует	2.5
22	627749.5	2279186.29	Закрепление отсутствует	2.5
23	627769.7	2279187.23	Закрепление отсутствует	2.5
1	627777.44	2279194.82	Закрепление отсутствует	2.5
1	627044.09	2276692.31	Закрепление отсутствует	2.5
2	627059.73	2276704.56	Закрепление отсутствует	2.5
3	627073.9	2276737.81	Закрепление отсутствует	2.5



ДОКУМЕНТ ПОДПИСАН  
ЭЛЕКТРОННОЙ ПОДПИСЬЮ

Сертификат: 00ВВ056В7401СВ38D2В3576АСDC8425108

Владелец: ФЕДЕРАЛЬНАЯ СЛУЖБА ГОСУДАРСТВЕННОЙ

РЕГИСТРАЦИИ, КАДАСТРА И КАРТОГРАФИИ

Действителен: с 27.06.2023 по 19.09.2024

полное наименование должности

инициалы, фамилия

## Земельный участок

вид объекта недвижимости

Лист № 64 раздела 3.2

Всего листов раздела 3.2: 106

Всего разделов: 8

Всего листов выписки: 329

06.02.2024г. № КУВИ-001/2024-38051998

Кадастровый номер:

43:03:000000:200

1	2	3	4	5
4	627033.25	2276775.99	Закрепление отсутствует	2.5
5	627008.41	2276779.22	Закрепление отсутствует	2.5
6	626995.26	2276801.89	Закрепление отсутствует	2.5
7	626995.39	2276811.25	Закрепление отсутствует	2.5
8	627005.84	2276809.75	Закрепление отсутствует	2.5
9	627015.61	2276798.76	Закрепление отсутствует	2.5
10	627035.89	2276799.68	Закрепление отсутствует	2.5
11	627037.57	2276814.79	Закрепление отсутствует	2.5
12	627019.09	2276849.28	Закрепление отсутствует	2.5
13	627023.4	2276873.29	Закрепление отсутствует	2.5
14	627023.2	2276895.62	Закрепление отсутствует	2.5
15	627012.93	2276920.71	Закрепление отсутствует	2.5
16	627001.79	2277030.18	Закрепление отсутствует	2.5
17	626927.62	2277008.27	Закрепление отсутствует	2.5
18	626927.73	2276998.45	Закрепление отсутствует	2.5
19	626933.67	2276995.19	Закрепление отсутствует	2.5
20	626933.99	2276975.98	Закрепление отсутствует	2.5
21	626928.03	2276971.54	Закрепление отсутствует	2.5
22	626928.2	2276956.98	Закрепление отсутствует	2.5
23	626967.59	2276960.19	Закрепление отсутствует	2.5
24	626989.7	2276937.4	Закрепление отсутствует	2.5
25	626985.49	2276901.31	Закрепление отсутствует	2.5
26	626974.05	2276888.13	Закрепление отсутствует	2.5
27	626958.83	2276882.49	Закрепление отсутствует	2.5
28	627024.73	2276722.23	Закрепление отсутствует	2.5
1	627044.09	2276692.31	Закрепление отсутствует	2.5
1	630638.2	2273600.27	Закрепление отсутствует	2.5
2	630652.36	2273654.46	Закрепление отсутствует	2.5
3	630612.95	2273696.95	Закрепление отсутствует	2.5



ДОКУМЕНТ ПОДПИСАН  
ЭЛЕКТРОННОЙ ПОДПИСЬЮ

Сертификат: 00BV056B7401CB38D2B3576ACDC8425108

Владелец: ФЕДЕРАЛЬНАЯ СЛУЖБА ГОСУДАРСТВЕННОЙ

РЕГИСТРАЦИИ, КАДАСТРА И КАРТОГРАФИИ

Действителен: с 27.06.2023 по 19.09.2024

полное наименование должности

инициалы, фамилия

## Земельный участок

вид объекта недвижимости

Лист № 65 раздела 3.2

Всего листов раздела 3.2: 106

Всего разделов: 8

Всего листов выписки: 329

06.02.2024г. № КУВИ-001/2024-38051998

Кадастровый номер:

43:03:000000:200

1	2	3	4	5
4	630596.94	2273687.1	Закрепление отсутствует	2.5
1	630638.2	2273600.27	Закрепление отсутствует	2.5
1	628138.08	2274229.31	Закрепление отсутствует	2.5
2	628199.76	2274237.93	Закрепление отсутствует	2.5
3	628216.33	2274267.41	Закрепление отсутствует	2.5
4	628142.45	2274258.01	Закрепление отсутствует	2.5
1	628138.08	2274229.31	Закрепление отсутствует	2.5
1	630975.26	2276479.11	Закрепление отсутствует	2.5
2	630762.14	2276478.96	Закрепление отсутствует	2.5
3	630770.35	2276518.32	Закрепление отсутствует	2.5
4	630944.73	2276523.25	Закрепление отсутствует	2.5
1	630975.26	2276479.11	Закрепление отсутствует	2.5
1	630765.99	2276652.82	Закрепление отсутствует	2.5
2	630781.07	2276630.55	Закрепление отсутствует	2.5
3	630846.81	2276620.44	Закрепление отсутствует	2.5
4	630797.8	2276615.98	Закрепление отсутствует	2.5
5	630715.64	2276610.49	Закрепление отсутствует	2.5
6	630707.95	2276596.89	Закрепление отсутствует	2.5
7	630647.55	2276597.09	Закрепление отсутствует	2.5
8	630592.23	2276560.26	Закрепление отсутствует	2.5
9	630621.48	2276518.06	Закрепление отсутствует	2.5
10	630679.31	2276363.03	Закрепление отсутствует	2.5
11	630662.48	2276356.82	Закрепление отсутствует	2.5
12	630623.32	2276445.35	Закрепление отсутствует	2.5
13	630567.9	2276451.81	Закрепление отсутствует	2.5
14	630515.4	2276536.59	Закрепление отсутствует	2.5
15	630502.02	2276563.88	Закрепление отсутствует	2.5
16	630022.4	2276280.41	Закрепление отсутствует	2.5
17	629992.89	2276214.98	Закрепление отсутствует	2.5



ДОКУМЕНТ ПОДПИСАН  
ЭЛЕКТРОННОЙ ПОДПИСЬЮ

Сертификат: 00ВВ056В7401СВ38D2В3576АСDC8425108

Владелец: ФЕДЕРАЛЬНАЯ СЛУЖБА ГОСУДАРСТВЕННОЙ

РЕГИСТРАЦИИ, КАДАСТРА И КАРТОГРАФИИ

Действителен: с 27.06.2023 по 19.09.2024

полное наименование должности

инициалы, фамилия



## Земельный участок

вид объекта недвижимости

Лист № 66 раздела 3.2

Всего листов раздела 3.2: 106

Всего разделов: 8

Всего листов выписки: 329

06.02.2024г. № КУВИ-001/2024-38051998

Кадастровый номер:

43:03:000000:200

1	2	3	4	5
18	630071	2276207.7	Закрепление отсутствует	2.5
19	630066.53	2276150.84	Закрепление отсутствует	2.5
20	630027.53	2276123.12	Закрепление отсутствует	2.5
21	629996.02	2276101.16	Закрепление отсутствует	2.5
22	630124.06	2276071.29	Закрепление отсутствует	2.5
23	630215.2	2276087.77	Закрепление отсутствует	2.5
24	630244.7	2276072.42	Закрепление отсутствует	2.5
25	630281.4	2276075.5	Закрепление отсутствует	2.5
26	630288.07	2276116.76	Закрепление отсутствует	2.5
27	630324.04	2276127.49	Закрепление отсутствует	2.5
28	630332.97	2276103.01	Закрепление отсутствует	2.5
29	630420.47	2276115.94	Закрепление отсутствует	2.5
30	630467.17	2276096.39	Закрепление отсутствует	2.5
31	630527.93	2276118.66	Закрепление отсутствует	2.5
32	630549.68	2276171.36	Закрепление отсутствует	2.5
33	630590.79	2276080.02	Закрепление отсутствует	2.5
34	630674.33	2276078.27	Закрепление отсутствует	2.5
35	630693.23	2276080.69	Закрепление отсутствует	2.5
36	630695.78	2276102.45	Закрепление отсутствует	2.5
37	630710.42	2276127	Закрепление отсутствует	2.5
38	630743.12	2276137.85	Закрепление отсутствует	2.5
39	630710.29	2276095.26	Закрепление отсутствует	2.5
40	630709.95	2276082.84	Закрепление отсутствует	2.5
41	630785.28	2276069.91	Закрепление отсутствует	2.5
42	630836.19	2276087.3	Закрепление отсутствует	2.5
43	630916.81	2276087.25	Закрепление отсутствует	2.5
44	630931.64	2276125.02	Закрепление отсутствует	2.5
45	630832.38	2276141.77	Закрепление отсутствует	2.5
46	630747.62	2276439.8	Закрепление отсутствует	2.5



ДОКУМЕНТ ПОДПИСАН  
ЭЛЕКТРОННОЙ ПОДПИСЬЮ

Сертификат: 00ВВ056В7401СВ38D2В3576АСDC8425108

Владелец: ФЕДЕРАЛЬНАЯ СЛУЖБА ГОСУДАРСТВЕННОЙ

РЕГИСТРАЦИИ, КАДАСТРА И КАРТОГРАФИИ

Действителен: с 27.06.2023 по 19.09.2024

полное наименование должности

инициалы, фамилия

## Земельный участок

вид объекта недвижимости

Лист № 67 раздела 3.2

Всего листов раздела 3.2: 106

Всего разделов: 8

Всего листов выписки: 329

06.02.2024г. № КУВИ-001/2024-38051998

Кадастровый номер:

43:03:000000:200

1	2	3	4	5
47	630837.83	2276387.36	Закрепление отсутствует	2.5
48	630863.23	2276402.24	Закрепление отсутствует	2.5
49	630985.57	2276412.09	Закрепление отсутствует	2.5
50	630903.72	2276393.26	Закрепление отсутствует	2.5
51	630886.89	2276161.2	Закрепление отсутствует	2.5
52	630923.02	2276150.68	Закрепление отсутствует	2.5
53	630992.45	2276159.01	Закрепление отсутствует	2.5
54	631088.36	2276143.23	Закрепление отсутствует	2.5
55	631136.7	2276358.98	Закрепление отсутствует	2.5
56	631120.28	2276398.96	Закрепление отсутствует	2.5
57	631089.38	2276408.4	Закрепление отсутствует	2.5
58	631101.19	2276424.24	Закрепление отсутствует	2.5
59	631067.07	2276441.04	Закрепление отсутствует	2.5
60	631159.95	2276454.38	Закрепление отсутствует	2.5
61	631167.27	2276381.17	Закрепление отсутствует	2.5
62	631187.72	2276525.27	Закрепление отсутствует	2.5
63	631157.32	2276524.13	Закрепление отсутствует	2.5
64	631166.25	2276484.1	Закрепление отсутствует	2.5
65	631147.21	2276474.52	Закрепление отсутствует	2.5
66	631135.63	2276493.07	Закрепление отсутствует	2.5
67	631006.1	2276482.29	Закрепление отсутствует	2.5
68	630997.89	2276554.86	Закрепление отсутствует	2.5
69	630966.18	2276616.13	Закрепление отсутствует	2.5
70	630930.87	2276620.44	Закрепление отсутствует	2.5
71	630915.37	2276644.87	Закрепление отсутствует	2.5
1	630765.99	2276652.82	Закрепление отсутствует	2.5
1	630315.91	2276159.03	Закрепление отсутствует	2.5
2	630161.04	2276173.59	Закрепление отсутствует	2.5
3	630262.65	2276371.39	Закрепление отсутствует	2.5



ДОКУМЕНТ ПОДПИСАН  
ЭЛЕКТРОННОЙ ПОДПИСЬЮ

Сертификат: 00ВВ056В7401СВ38D2В3576АСDC8425108

Владелец: ФЕДЕРАЛЬНАЯ СЛУЖБА ГОСУДАРСТВЕННОЙ

РЕГИСТРАЦИИ, КАДАСТРА И КАРТОГРАФИИ

Действителен: с 27.06.2023 по 19.09.2024

полное наименование должности

инициалы, фамилия

## Земельный участок

вид объекта недвижимости

Лист № 68 раздела 3.2

Всего листов раздела 3.2: 106

Всего разделов: 8

Всего листов выписки: 329

06.02.2024г. № КУВИ-001/2024-38051998

Кадастровый номер:

43:03:000000:200

1	2	3	4	5
1	630315.91	2276159.03	Закрепление отсутствует	2.5
1	630878.23	2276435.47	Закрепление отсутствует	2.5
2	630844.32	2276410.25	Закрепление отсутствует	2.5
3	630814.2	2276418.38	Закрепление отсутствует	2.5
4	630805.25	2276442.8	Закрепление отсутствует	2.5
1	630878.23	2276435.47	Закрепление отсутствует	2.5
1	630736.33	2276444.57	Закрепление отсутствует	2.5
2	630715.72	2276476.58	Закрепление отсутствует	2.5
3	630733.08	2276489.47	Закрепление отсутствует	2.5
4	630731.45	2276501.95	Закрепление отсутствует	2.5
5	630744.48	2276503.03	Закрепление отсутствует	2.5
6	630746.92	2276493	Закрепление отсутствует	2.5
1	630736.33	2276444.57	Закрепление отсутствует	2.5
1	630504.64	2276139.75	Закрепление отсутствует	2.5
2	630492.7	2276151.69	Закрепление отсутствует	2.5
3	630499.21	2276173.67	Закрепление отсутствует	2.5
4	630492.7	2276261.84	Закрепление отсутствует	2.5
5	630531.23	2276226.03	Закрепление отсутствует	2.5
6	630518.75	2276208.12	Закрепление отсутствует	2.5
7	630524.72	2276154.94	Закрепление отсутствует	2.5
1	630504.64	2276139.75	Закрепление отсутствует	2.5
1	630194.81	2276116.96	Закрепление отсутствует	2.5
2	630196.43	2276102.31	Закрепление отсутствует	2.5
3	630166.05	2276092.54	Закрепление отсутствует	2.5
4	630135.66	2276113.16	Закрепление отсутствует	2.5
5	630150.04	2276122.12	Закрепление отсутствует	2.5
6	630172.29	2276115.06	Закрепление отсутствует	2.5
1	630194.81	2276116.96	Закрепление отсутствует	2.5
1	627843.63	2275455.2	-	0.5



ДОКУМЕНТ ПОДПИСАН  
ЭЛЕКТРОННОЙ ПОДПИСЬЮ

Сертификат: 00ВВ056В7401СВ38D2В3576АСDC8425108

Владелец: ФЕДЕРАЛЬНАЯ СЛУЖБА ГОСУДАРСТВЕННОЙ

РЕГИСТРАЦИИ, КАДАСТРА И КАРТОГРАФИИ

Действителен: с 27.06.2023 по 19.09.2024

полное наименование должности

инициалы, фамилия

## Земельный участок

вид объекта недвижимости

Лист № 69 раздела 3.2

Всего листов раздела 3.2: 106

Всего разделов: 8

Всего листов выписки: 329

06.02.2024г. № КУВИ-001/2024-38051998

Кадастровый номер:

43:03:000000:200

1	2	3	4	5
2	627804.59	2275435.6	-	0.5
3	627742.03	2275404.35	-	0.5
4	627705.42	2275385.51	-	0.5
5	627680.27	2275371.48	-	0.5
6	627655.64	2275355.78	-	0.5
7	627633.88	2275337.71	-	0.5
8	627679.24	2275325.15	Закрепление отсутствует	2.5
9	627713.72	2275331.92	Закрепление отсутствует	2.5
10	627737.12	2275386.73	Закрепление отсутствует	2.5
11	627775.92	2275377.49	Закрепление отсутствует	2.5
12	627773.46	2275406.44	Закрепление отсутствует	2.5
13	627811.64	2275426.76	Закрепление отсутствует	2.5
14	627847.35	2275419.98	Закрепление отсутствует	2.5
1	627843.63	2275455.2	-	0.5
1	627574.82	2272570.76	Закрепление отсутствует	2.5
2	627649.95	2272691.89	Закрепление отсутствует	2.5
3	627647.17	2272743.62	Закрепление отсутствует	2.5
4	627644.89	2272737.35	Закрепление отсутствует	2.5
5	627631.96	2272720.97	Закрепление отсутствует	2.5
6	627621.51	2272718.82	Закрепление отсутствует	2.5
7	627614.72	2272713.22	Закрепление отсутствует	2.5
8	627631.19	2272698.49	Закрепление отсутствует	2.5
9	627631.38	2272682.86	Закрепление отсутствует	2.5
10	627622.59	2272676.32	Закрепление отсутствует	2.5
11	627599.38	2272674.07	Закрепление отсутствует	2.5
12	627595.24	2272654.01	Закрепление отсутствует	2.5
13	627578.63	2272641.05	Закрепление отсутствует	2.5
14	627576.22	2272626.14	Закрепление отсутствует	2.5
15	627565.86	2272621.34	Закрепление отсутствует	2.5



ДОКУМЕНТ ПОДПИСАН  
ЭЛЕКТРОННОЙ ПОДПИСЬЮ

Сертификат: 00ВВ056В7401СВ38D2В3576АСDС8425108

Владелец: ФЕДЕРАЛЬНАЯ СЛУЖБА ГОСУДАРСТВЕННОЙ

РЕГИСТРАЦИИ, КАДАСТРА И КАРТОГРАФИИ

Действителен: с 27.06.2023 по 19.09.2024

полное наименование должности

инициалы, фамилия

## Земельный участок

вид объекта недвижимости

Лист № 70 раздела 3.2

Всего листов раздела 3.2: 106

Всего разделов: 8

Всего листов выписки: 329

06.02.2024г. № КУВИ-001/2024-38051998

Кадастровый номер:

43:03:000000:200

1	2	3	4	5
16	627557.74	2272614.42	Закрепление отсутствует	2.5
17	627544.83	2272591.69	Закрепление отсутствует	2.5
1	627574.82	2272570.76	Закрепление отсутствует	2.5
1	629037.47	2275774.48	Закрепление отсутствует	2.5
2	628994.63	2275912.25	Закрепление отсутствует	2.5
3	628971.23	2275992.21	Закрепление отсутствует	2.5
4	628943.26	2275984.29	Закрепление отсутствует	2.5
5	628958.17	2275914.41	Закрепление отсутствует	2.5
6	628996.21	2275831.76	Закрепление отсутствует	2.5
7	628955.73	2275828.82	Закрепление отсутствует	2.5
8	628934.84	2275813.09	Закрепление отсутствует	2.5
9	628918.02	2275781.62	Закрепление отсутствует	2.5
10	628931.99	2275751.91	Закрепление отсутствует	2.5
1	629037.47	2275774.48	Закрепление отсутствует	2.5
1	629872.2	2273335.96	Закрепление отсутствует	2.5
2	629892.26	2273360.43	Закрепление отсутствует	2.5
3	629947.06	2273418.29	Закрепление отсутствует	2.5
4	629945.06	2273454.67	Закрепление отсутствует	2.5
5	629980.06	2273490.03	Закрепление отсутствует	2.5
6	629976.52	2273536.16	Закрепление отсутствует	2.5
7	629962.62	2273568.31	Закрепление отсутствует	2.5
8	629924.18	2273543.51	Закрепление отсутствует	2.5
9	629903.72	2273505.07	Закрепление отсутствует	2.5
10	629878.29	2273513.13	Закрепление отсутствует	2.5
11	629807.6	2273421.35	Закрепление отсутствует	2.5
12	629800.78	2273447.4	Закрепление отсутствует	2.5
13	629762.96	2273400.89	Закрепление отсутствует	2.5
14	629760.48	2273360.59	Закрепление отсутствует	2.5
15	629723.27	2273297.34	Закрепление отсутствует	2.5



ДОКУМЕНТ ПОДПИСАН  
ЭЛЕКТРОННОЙ ПОДПИСЬЮ

Сертификат: 00ВВ056В7401СВ38Д2В3576АСДС8425108

Владелец: ФЕДЕРАЛЬНАЯ СЛУЖБА ГОСУДАРСТВЕННОЙ

РЕГИСТРАЦИИ, КАДАСТРА И КАРТОГРАФИИ

Действителен: с 27.06.2023 по 19.09.2024

полное наименование должности

инициалы, фамилия

## Земельный участок

вид объекта недвижимости

Лист № 71 раздела 3.2

Всего листов раздела 3.2: 106

Всего разделов: 8

Всего листов выписки: 329

06.02.2024г. № КУВИ-001/2024-38051998

Кадастровый номер:

43:03:000000:200

1	2	3	4	5
16	629736.91	2273260.13	Закрепление отсутствует	2.5
17	629767.3	2273271.91	Закрепление отсутствует	2.5
18	629792.36	2273257.54	Закрепление отсутствует	2.5
1	629872.2	2273335.96	Закрепление отсутствует	2.5
1	627762.37	2275138.56	Закрепление отсутствует	2.5
2	627729.12	2275137.33	Закрепление отсутствует	2.5
3	627699.56	2275118.24	Закрепление отсутствует	2.5
4	627682.93	2275131.17	Закрепление отсутствует	2.5
5	627723.58	2275162.58	Закрепление отсутствует	2.5
6	627633.05	2275145.95	Закрепление отсутствует	2.5
7	627577.63	2275121.93	Закрепление отсутствует	2.5
8	627578.25	2275088.06	Закрепление отсутствует	2.5
9	627577.22	2275075.54	Закрепление отсутствует	2.5
10	627508.84	2275071.74	Закрепление отсутствует	2.5
11	627532.31	2275031.73	Закрепление отсутствует	2.5
12	627549.54	2275032.81	Закрепление отсутствует	2.5
13	627552.53	2275045.97	Закрепление отсутствует	2.5
14	627582.64	2275053.57	Закрепление отсутствует	2.5
15	627597.56	2275024.53	Закрепление отсутствует	2.5
16	627596.21	2274991.84	Закрепление отсутствует	2.5
17	627550.08	2275026.03	Закрепление отсутствует	2.5
18	627557.01	2274998.9	Закрепление отсутствует	2.5
19	627582.92	2274958.06	Закрепление отсутствует	2.5
20	627606.52	2274901.5	Закрепление отсутствует	2.5
21	627620.62	2274887.25	Закрепление отсутствует	2.5
22	627633.1	2274888.2	Закрепление отсутствует	2.5
23	627637.99	2274894.17	Закрепление отсутствует	2.5
24	627659.83	2274862.7	Закрепление отсутствует	2.5
25	627638	2274854.29	Закрепление отсутствует	2.5



ДОКУМЕНТ ПОДПИСАН  
ЭЛЕКТРОННОЙ ПОДПИСЬЮ

Сертификат: 00BV056B7401CB38D2B3576ACDC8425108

Владелец: ФЕДЕРАЛЬНАЯ СЛУЖБА ГОСУДАРСТВЕННОЙ

РЕГИСТРАЦИИ, КАДАСТРА И КАРТОГРАФИИ

Действителен: с 27.06.2023 по 19.09.2024

полное наименование должности

инициалы, фамилия

## Земельный участок

вид объекта недвижимости

Лист № 72 раздела 3.2

Всего листов раздела 3.2: 106

Всего разделов: 8

Всего листов выписки: 329

06.02.2024г. № КУВИ-001/2024-38051998

Кадастровый номер:

43:03:000000:200

1	2	3	4	5
26	627662.14	2274822.95	Закрепление отсутствует	2.5
27	627671.36	2274826.61	Закрепление отсутствует	2.5
28	627691.71	2274787.95	Закрепление отсутствует	2.5
29	627734.85	2274769.51	Закрепление отсутствует	2.5
30	627736.34	2274732.74	Закрепление отсутствует	2.5
31	627751.9	2274732.74	Закрепление отсутствует	2.5
32	627775.92	2274764.76	Закрепление отсутствует	2.5
33	627884.92	2274785.09	Закрепление отсутствует	2.5
34	627943.42	2274849.75	Закрепление отсутствует	2.5
35	627715.56	2274837.37	Закрепление отсутствует	2.5
36	627688.3	2275091.69	Закрепление отсутствует	2.5
37	627765.82	2275100.05	Закрепление отсутствует	2.5
1	627762.37	2275138.56	Закрепление отсутствует	2.5
1	629808.35	2276400.7	Закрепление отсутствует	2.5
2	629893.85	2276224.87	Закрепление отсутствует	2.5
3	629721.58	2276119.02	Закрепление отсутствует	2.5
4	629746.62	2276090.79	Закрепление отсутствует	2.5
5	629774.82	2276082.77	Закрепление отсутствует	2.5
6	629890.13	2276119.94	Закрепление отсутствует	2.5
7	629917.53	2276149.52	Закрепление отсутствует	2.5
8	629951.52	2276140.41	Закрепление отсутствует	2.5
9	629964.15	2276223.91	Закрепление отсутствует	2.5
10	629955.74	2276261.63	Закрепление отсутствует	2.5
11	629977.44	2276319.05	Закрепление отсутствует	2.5
12	629933.41	2276319.62	Закрепление отсутствует	2.5
13	629882.2	2276375.66	Закрепление отсутствует	2.5
1	629808.35	2276400.7	Закрепление отсутствует	2.5
1	631528.83	2278587.23	Закрепление отсутствует	2.5
2	631500.08	2278634.03	Закрепление отсутствует	2.5



ДОКУМЕНТ ПОДПИСАН  
ЭЛЕКТРОННОЙ ПОДПИСЬЮ

Сертификат: 00ВВ056В7401СВ38D2В3576АСDС8425108

Владелец: ФЕДЕРАЛЬНАЯ СЛУЖБА ГОСУДАРСТВЕННОЙ

РЕГИСТРАЦИИ, КАДАСТРА И КАРТОГРАФИИ

Действителен: с 27.06.2023 по 19.09.2024

полное наименование должности

инициалы, фамилия

## Земельный участок

вид объекта недвижимости

Лист № 73 раздела 3.2

Всего листов раздела 3.2: 106

Всего разделов: 8

Всего листов выписки: 329

06.02.2024г. № КУВИ-001/2024-38051998

Кадастровый номер:

43:03:000000:200

1	2	3	4	5
3	631469.69	2278660.89	Закрепление отсутствует	2.5
4	631421.66	2278643.12	Закрепление отсутствует	2.5
5	631404.3	2278654.51	Закрепление отсутствует	2.5
6	631400.23	2278683.41	Закрепление отсутствует	2.5
7	631542.94	2278776.6	Закрепление отсутствует	2.5
8	631585.53	2278780.13	Закрепление отсутствует	2.5
9	631583.23	2278805.23	Закрепление отсутствует	2.5
10	631698.13	2278877.8	Закрепление отсутствует	2.5
11	631835.47	2278975.02	Закрепление отсутствует	2.5
12	631802.69	2278977.51	Закрепление отсутствует	2.5
13	631731.87	2278927.01	Закрепление отсутствует	2.5
14	631720.17	2278975.66	Закрепление отсутствует	2.5
15	631701.7	2279003.37	Закрепление отсутствует	2.5
16	631693.69	2279082.2	Закрепление отсутствует	2.5
17	631674.6	2279086.51	Закрепление отсутствует	2.5
18	631675.22	2279043.4	Закрепление отсутствует	2.5
19	631653.66	2279011.99	Закрепление отсутствует	2.5
20	631602.55	2279066.18	Закрепление отсутствует	2.5
21	631598.24	2279018.77	Закрепление отсутствует	2.5
22	631639.5	2278989.21	Закрепление отсутствует	2.5
23	631656.74	2278992.9	Закрепление отсутствует	2.5
24	631694.92	2278981.2	Закрепление отсутствует	2.5
25	631697.39	2278892.53	Закрепление отсутствует	2.5
26	631672.14	2278878.36	Закрепление отсутствует	2.5
27	631615.48	2278893.76	Закрепление отсутствует	2.5
28	631584.69	2278962.73	Закрепление отсутствует	2.5
29	631549.59	2278962.11	Закрепление отсутствует	2.5
30	631576.69	2278888.22	Закрепление отсутствует	2.5
31	631564.99	2278865.43	Закрепление отсутствует	2.5



ДОКУМЕНТ ПОДПИСАН  
ЭЛЕКТРОННОЙ ПОДПИСЬЮ

Сертификат: 00ВВ056В7401СВ38D2В3576АСDС8425108

Владелец: ФЕДЕРАЛЬНАЯ СЛУЖБА ГОСУДАРСТВЕННОЙ

РЕГИСТРАЦИИ, КАДАСТРА И КАРТОГРАФИИ

Действителен: с 27.06.2023 по 19.09.2024

полное наименование должности

инициалы, фамилия



## Земельный участок

вид объекта недвижимости

Лист № 74 раздела 3.2

Всего листов раздела 3.2: 106

Всего разделов: 8

Всего листов выписки: 329

06.02.2024г. № КУВИ-001/2024-38051998

Кадастровый номер:

43:03:000000:200

1	2	3	4	5
32	631587.16	2278842.65	Закрепление отсутствует	2.5
33	631561.29	2278830.33	Закрепление отсутствует	2.5
34	631579.15	2278804.47	Закрепление отсутствует	2.5
35	631532.97	2278808.78	Закрепление отсутствует	2.5
36	631491.71	2278795.85	Закрепление отсутствует	2.5
37	631486.16	2278771.21	Закрепление отсутствует	2.5
38	631457.84	2278770.6	Закрепление отсутствует	2.5
39	631449.83	2278748.43	Закрепление отсутствует	2.5
40	631422.12	2278742.27	Закрепление отсутствует	2.5
41	631419.04	2278714.56	Закрепление отсутствует	2.5
42	631387.02	2278718.87	Закрепление отсутствует	2.5
43	631370.39	2278704.71	Закрепление отсутствует	2.5
44	631382.09	2278659.14	Закрепление отсутствует	2.5
45	631345.14	2278661.6	Закрепление отсутствует	2.5
46	631213.36	2278557.53	Закрепление отсутствует	2.5
47	631208.44	2278532.89	Закрепление отсутствует	2.5
48	631237.99	2278518.12	Закрепление отсутствует	2.5
49	631243.84	2278471.62	Закрепление отсутствует	2.5
50	631266.94	2278456.23	Закрепление отсутствует	2.5
51	631240.77	2278448.53	Закрепление отсутствует	2.5
52	631248.46	2278370.01	Закрепление отсутствует	2.5
53	631193.66	2278359.24	Закрепление отсутствует	2.5
54	631119.14	2278403.58	Закрепление отсутствует	2.5
55	631097.59	2278392.49	Закрепление отсутствует	2.5
56	631200.82	2278318.09	Закрепление отсутствует	2.5
57	631233.65	2278330.03	Закрепление отсутствует	2.5
58	631261.05	2278353.63	Закрепление отсутствует	2.5
59	631272.99	2278330.84	Закрепление отсутствует	2.5
60	631287.36	2278333.01	Закрепление отсутствует	2.5



ДОКУМЕНТ ПОДПИСАН  
ЭЛЕКТРОННОЙ ПОДПИСЬЮ

Сертификат: 00ВВ056В7401СВ38D2В3576АСDC8425108

Владелец: ФЕДЕРАЛЬНАЯ СЛУЖБА ГОСУДАРСТВЕННОЙ

РЕГИСТРАЦИИ, КАДАСТРА И КАРТОГРАФИИ

Действителен: с 27.06.2023 по 19.09.2024

полное наименование должности

инициалы, фамилия

## Земельный участок

вид объекта недвижимости

Лист № 75 раздела 3.2

Всего листов раздела 3.2: 106

Всего разделов: 8

Всего листов выписки: 329

06.02.2024г. № КУВИ-001/2024-38051998

Кадастровый номер:

43:03:000000:200

1	2	3	4	5
61	631300.93	2278425.53	Закрепление отсутствует	2.5
62	631255.36	2278419.56	Закрепление отсутствует	2.5
63	631253.99	2278437.74	Закрепление отсутствует	2.5
64	631302.56	2278443.71	Закрепление отсутствует	2.5
65	631276.24	2278497.7	Закрепление отсутствует	2.5
66	631348.68	2278531.07	Закрепление отсутствует	2.5
67	631421.39	2278529.17	Закрепление отсутствует	2.5
68	631452.14	2278547.7	Закрепление отсутствует	2.5
69	631421.95	2278563.31	Закрепление отсутствует	2.5
70	631432.72	2278578.77	Закрепление отсутствует	2.5
71	631411.76	2278597.18	Закрепление отсутствует	2.5
72	631457.87	2278627.18	Закрепление отсутствует	2.5
73	631451.13	2278598.42	Закрепление отсутствует	2.5
74	631485.05	2278617.8	Закрепление отсутствует	2.5
75	631492.45	2278607.07	Закрепление отсутствует	2.5
76	631477.37	2278582.61	Закрепление отсутствует	2.5
77	631486.01	2278575.21	Закрепление отсутствует	2.5
78	631500.07	2278573.93	Закрепление отсутствует	2.5
1	631528.83	2278587.23	Закрепление отсутствует	2.5
1	626266.87	2277932	Закрепление отсутствует	2.5
2	626218.49	2277991.3	Закрепление отсутствует	2.5
3	626205.58	2278022.12	Закрепление отсутствует	2.5
4	626174.01	2277996.58	Закрепление отсутствует	2.5
5	626163.98	2277976.36	Закрепление отсутствует	2.5
6	626142.59	2277948.25	Закрепление отсутствует	2.5
7	626084.07	2277899.49	Закрепление отсутствует	2.5
8	626032.87	2277857.76	Закрепление отсутствует	2.5
9	626088.72	2277772.62	Закрепление отсутствует	2.5
10	626105.1	2277775.2	Закрепление отсутствует	2.5



ДОКУМЕНТ ПОДПИСАН  
ЭЛЕКТРОННОЙ ПОДПИСЬЮ

Сертификат: 00ВВ056В7401СВ38D2В3576АСDC8425108

Владелец: ФЕДЕРАЛЬНАЯ СЛУЖБА ГОСУДАРСТВЕННОЙ

РЕГИСТРАЦИИ, КАДАСТРА И КАРТОГРАФИИ

Действителен: с 27.06.2023 по 19.09.2024

полное наименование должности

инициалы, фамилия

## Земельный участок

вид объекта недвижимости

Лист № 76 раздела 3.2

Всего листов раздела 3.2: 106

Всего разделов: 8

Всего листов выписки: 329

06.02.2024г. № КУВИ-001/2024-38051998

Кадастровый номер:

43:03:000000:200

1	2	3	4	5
11	626155.01	2277802.62	Закрепление отсутствует	2.5
1	626266.87	2277932	Закрепление отсутствует	2.5
1	628112.51	2279604.91	Закрепление отсутствует	2.5
2	628063.94	2279593.25	Закрепление отсутствует	2.5
3	628041.15	2279591.07	Закрепление отсутствует	2.5
4	627991.23	2279579.14	Закрепление отсутствует	2.5
5	627858.29	2279582.39	Закрепление отсутствует	2.5
6	627794.26	2279579.95	Закрепление отсутствует	2.5
7	627793.86	2279573.98	Закрепление отсутствует	2.5
8	627782.6	2279571.14	Закрепление отсутствует	2.5
9	627768.22	2279577.37	Закрепление отсутствует	2.5
10	627714.22	2279566.25	Закрепление отсутствует	2.5
11	627576.13	2279499.37	Закрепление отсутствует	2.5
12	627522.68	2279484.45	Закрепление отсутствует	2.5
13	627503.96	2279468.71	Закрепление отсутствует	2.5
14	627473.31	2279488.51	Закрепление отсутствует	2.5
15	627463.4	2279454.74	Закрепление отсутствует	2.5
16	627452.68	2279453.79	Закрепление отсутствует	2.5
17	627456.76	2279511.85	Закрепление отсутствует	2.5
18	627461.37	2279526.5	Закрепление отсутствует	2.5
19	627447.25	2279538.71	Закрепление отсутствует	2.5
20	627349.59	2279484.99	Закрепление отсутствует	2.5
21	627363.42	2279445.38	Закрепление отсутствует	2.5
22	627436.13	2279319.22	Закрепление отсутствует	2.5
23	627450.1	2279323.16	Закрепление отсутствует	2.5
24	627491.48	2279321.53	Закрепление отсутствует	2.5
25	627508.3	2279338.48	Закрепление отсутствует	2.5
26	627511.42	2279386.51	Закрепление отсутствует	2.5
27	627528.25	2279401.83	Закрепление отсутствует	2.5



ДОКУМЕНТ ПОДПИСАН  
ЭЛЕКТРОННОЙ ПОДПИСЬЮ

Сертификат: 00ВВ056В7401СВ38D2В3576АСDС8425108

Владелец: ФЕДЕРАЛЬНАЯ СЛУЖБА ГОСУДАРСТВЕННОЙ

РЕГИСТРАЦИИ, КАДАСТРА И КАРТОГРАФИИ

Действителен: с 27.06.2023 по 19.09.2024

полное наименование должности

инициалы, фамилия

## Земельный участок

вид объекта недвижимости

Лист № 77 раздела 3.2

Всего листов раздела 3.2: 106

Всего разделов: 8

Всего листов выписки: 329

06.02.2024г. № КУВИ-001/2024-38051998

Кадастровый номер:

43:03:000000:200

1	2	3	4	5
28	627567.18	2279411.47	Закрепление отсутствует	2.5
29	627561.48	2279448.08	Закрепление отсутствует	2.5
30	627589.56	2279456.22	Закрепление отсутствует	2.5
31	627601.9	2279480.38	Закрепление отсутствует	2.5
32	627758.18	2279542.51	Закрепление отсутствует	2.5
33	627781.24	2279540.88	Закрепление отсутствует	2.5
34	627801.59	2279562.04	Закрепление отсутствует	2.5
35	627818.95	2279544.14	Закрепление отсутствует	2.5
36	627828.99	2279516.19	Закрепление отсутствует	2.5
37	627905.23	2279552.55	Закрепление отсутствует	2.5
38	627915.27	2279548.21	Закрепление отсутствует	2.5
39	627922.32	2279557.16	Закрепление отсутствует	2.5
40	627970.34	2279523.11	Закрепление отсутствует	2.5
41	627949.04	2279511.03	Закрепление отсутствует	2.5
42	627958.68	2279492.86	Закрепление отсутствует	2.5
43	627957.59	2279473.32	Закрепление отсутствует	2.5
44	627976.72	2279468.85	Закрепление отсутствует	2.5
45	627994.35	2279501	Закрепление отсутствует	2.5
46	628076.42	2279549.3	Закрепление отсутствует	2.5
47	628102.91	2279550.83	Закрепление отсутствует	2.5
48	628197.75	2279617.33	Закрепление отсутствует	2.5
49	628202.06	2279634.58	Закрепление отсутствует	2.5
50	628152.18	2279611.79	Закрепление отсутствует	2.5
51	628123.24	2279613.02	Закрепление отсутствует	2.5
1	628112.51	2279604.91	Закрепление отсутствует	2.5
1	627445.09	2279351.51	Закрепление отсутствует	2.5
2	627468.29	2279393.56	Закрепление отсутствует	2.5
3	627485.65	2279394.51	Закрепление отсутствует	2.5
4	627500.16	2279375.79	Закрепление отсутствует	2.5



ДОКУМЕНТ ПОДПИСАН  
ЭЛЕКТРОННОЙ ПОДПИСЬЮ

Сертификат: 00ВВ056В7401СВ38D2В3576АСDC8425108

Владелец: ФЕДЕРАЛЬНАЯ СЛУЖБА ГОСУДАРСТВЕННОЙ

РЕГИСТРАЦИИ, КАДАСТРА И КАРТОГРАФИИ

Действителен: с 27.06.2023 по 19.09.2024

полное наименование должности

инициалы, фамилия

## Земельный участок

вид объекта недвижимости

Лист № 78 раздела 3.2

Всего листов раздела 3.2: 106

Всего разделов: 8

Всего листов выписки: 329

06.02.2024г. № КУВИ-001/2024-38051998

Кадастровый номер:

43:03:000000:200

1	2	3	4	5
5	627467.74	2279353.14	Закрепление отсутствует	2.5
1	627445.09	2279351.51	Закрепление отсутствует	2.5
1	627479.27	2279424.49	Закрепление отсутствует	2.5
2	627444.27	2279428.01	Закрепление отсутствует	2.5
3	627422.84	2279410.65	Закрепление отсутствует	2.5
4	627412.39	2279420.56	Закрепление отсутствует	2.5
5	627391.64	2279423.67	Закрепление отсутствует	2.5
6	627388.93	2279434.53	Закрепление отсутствует	2.5
7	627399.24	2279437.24	Закрепление отсутствует	2.5
8	627414.16	2279430.73	Закрепление отсутствует	2.5
9	627423.92	2279443.2	Закрепление отсутствует	2.5
10	627488.23	2279439.68	Закрепление отсутствует	2.5
1	627479.27	2279424.49	Закрепление отсутствует	2.5
1	627025.91	2277643.34	Закрепление отсутствует	2.5
2	627041.92	2277732.61	Закрепление отсутствует	2.5
3	627014.52	2277713.89	Закрепление отсутствует	2.5
4	626977.83	2277707.1	Закрепление отсутствует	2.5
5	626972.88	2277697.1	Закрепление отсутствует	2.5
6	626988.47	2277671.55	Закрепление отсутствует	2.5
7	626984.95	2277632.76	Закрепление отсутствует	2.5
8	626998.78	2277622.73	Закрепление отсутствует	2.5
1	627025.91	2277643.34	Закрепление отсутствует	2.5
1	629492.84	2275766.53	Закрепление отсутствует	2.5
2	629470.63	2275885.11	Закрепление отсутствует	2.5
3	629439.28	2275945.26	Закрепление отсутствует	2.5
4	629372.26	2275910.93	Закрепление отсутствует	2.5
5	629378.42	2275891.84	Закрепление отсутствует	2.5
6	629376.26	2275849.24	Закрепление отсутствует	2.5
7	629447.85	2275730.96	Закрепление отсутствует	2.5



ДОКУМЕНТ ПОДПИСАН  
ЭЛЕКТРОННОЙ ПОДПИСЬЮ

Сертификат: 00ВВ056В7401СВ38D2В3576АСDC8425108

Владелец: ФЕДЕРАЛЬНАЯ СЛУЖБА ГОСУДАРСТВЕННОЙ

РЕГИСТРАЦИИ, КАДАСТРА И КАРТОГРАФИИ

Действителен: с 27.06.2023 по 19.09.2024

полное наименование должности

инициалы, фамилия

## Земельный участок

вид объекта недвижимости

Лист № 79 раздела 3.2

Всего листов раздела 3.2: 106

Всего разделов: 8

Всего листов выписки: 329

06.02.2024г. № КУВИ-001/2024-38051998

Кадастровый номер:

43:03:000000:200

1	2	3	4	5
1	629492.84	2275766.53	Закрепление отсутствует	2.5
1	629237.23	2278253.32	Закрепление отсутствует	2.5
2	629148.56	2278242.85	Закрепление отсутствует	2.5
3	629151.64	2278221.3	Закрепление отсутствует	2.5
4	629176.27	2278199.74	Закрепление отсутствует	2.5
1	629237.23	2278253.32	Закрепление отсутствует	2.5
1	630915.4	2279293.99	Закрепление отсутствует	2.5
2	630878.23	2279305.11	Закрепление отсутствует	2.5
3	630834.55	2279299.95	Закрепление отсутствует	2.5
4	630816.17	2279281.72	Закрепление отсутствует	2.5
5	630860.5	2279276.18	Закрепление отсутствует	2.5
6	630893.76	2279279.25	Закрепление отсутствует	2.5
7	630915.31	2279262.63	Закрепление отсутствует	2.5
8	630937.48	2279254.62	Закрепление отсутствует	2.5
1	630915.4	2279293.99	Закрепление отсутствует	2.5
1	629599.01	2276465.32	Закрепление отсутствует	2.5
2	629556.68	2276486.48	Закрепление отсутствует	2.5
3	629482.35	2276475.09	Закрепление отсутствует	2.5
4	629483.97	2276490.28	Закрепление отсутствует	2.5
5	629507.31	2276507.65	Закрепление отсутствует	2.5
6	629585.17	2276499.79	Закрепление отсутствует	2.5
1	629599.01	2276465.32	Закрепление отсутствует	2.5
1	629731.85	2276487.15	-	0.5
2	629691.53	2276510.9	Закрепление отсутствует	2.5
3	629653	2276519.58	Закрепление отсутствует	2.5
4	629647.3	2276530.71	Закрепление отсутствует	2.5
5	629660.33	2276538.03	Закрепление отсутствует	2.5
6	629634.82	2276573.3	Закрепление отсутствует	2.5
7	629583	2276545.9	Закрепление отсутствует	2.5



ДОКУМЕНТ ПОДПИСАН  
ЭЛЕКТРОННОЙ ПОДПИСЬЮ

Сертификат: 00ВВ056В7401СВ38D2В3576АСDC8425108

Владелец: ФЕДЕРАЛЬНАЯ СЛУЖБА ГОСУДАРСТВЕННОЙ

РЕГИСТРАЦИИ, КАДАСТРА И КАРТОГРАФИИ

Действителен: с 27.06.2023 по 19.09.2024

полное наименование должности

инициалы, фамилия

## Земельный участок

вид объекта недвижимости

Лист № 80 раздела 3.2

Всего листов раздела 3.2: 106

Всего разделов: 8

Всего листов выписки: 329

06.02.2024г. № КУВИ-001/2024-38051998

Кадастровый номер:

43:03:000000:200

1	2	3	4	5
8	629503.1	2276554.86	Закрепление отсутствует	2.5
9	629523.32	2276591.48	Закрепление отсутствует	2.5
10	629509.48	2276614.27	Закрепление отсутствует	2.5
11	629480.45	2276635.7	Закрепление отсутствует	2.5
12	629466.43	2276658.01	Закрепление отсутствует	2.5
13	629439.53	2276679.62	Закрепление отсутствует	2.5
14	629422.37	2276721.36	Закрепление отсутствует	2.5
15	629396.36	2276710.83	Закрепление отсутствует	2.5
16	629369.37	2276688.7	Закрепление отсутствует	2.5
17	629343.21	2276663.67	Закрепление отсутствует	2.5
18	629310.33	2276632.21	Закрепление отсутствует	2.5
19	629271.97	2276595.51	Закрепление отсутствует	2.5
20	629185.81	2276513.07	Закрепление отсутствует	2.5
21	629343.6	2276287.79	-	0.5
22	629488.49	2276362.92	-	0.5
1	629731.85	2276487.15	-	0.5
1	629863.47	2271342.06	Закрепление отсутствует	2.5
2	629897.81	2271633.82	Закрепление отсутствует	2.5
3	629835.78	2271837.7	Закрепление отсутствует	2.5
4	629804.94	2271794.74	Закрепление отсутствует	2.5
5	629793	2271748.07	Закрепление отсутствует	2.5
6	629827.45	2271718.5	Закрепление отсутствует	2.5
7	629809	2271675.63	Закрепление отсутствует	2.5
8	629843.73	2271613.23	Закрепление отсутствует	2.5
9	629851.33	2271567.93	Закрепление отсутствует	2.5
10	629843.19	2271553.82	Закрепление отсутствует	2.5
11	629844.54	2271537.81	Закрепление отсутствует	2.5
12	629860.01	2271525.87	Закрепление отсутствует	2.5
13	629861.64	2271501.18	Закрепление отсутствует	2.5



ДОКУМЕНТ ПОДПИСАН  
ЭЛЕКТРОННОЙ ПОДПИСЬЮ

Сертификат: 00ВВ056В7401СВ38D2В3576АСDC8425108

Владелец: ФЕДЕРАЛЬНАЯ СЛУЖБА ГОСУДАРСТВЕННОЙ

РЕГИСТРАЦИИ, КАДАСТРА И КАРТОГРАФИИ

Действителен: с 27.06.2023 по 19.09.2024

полное наименование должности

инициалы, фамилия

## Земельный участок

вид объекта недвижимости

Лист № 81 раздела 3.2

Всего листов раздела 3.2: 106

Всего разделов: 8

Всего листов выписки: 329

06.02.2024г. № КУВИ-001/2024-38051998

Кадастровый номер:

43:03:000000:200

1	2	3	4	5
14	629848.89	2271484.9	Закрепление отсутствует	2.5
15	629857.02	2271452.07	Закрепление отсутствует	2.5
16	629854.04	2271408.67	Закрепление отсутствует	2.5
17	629829.62	2271378.83	Закрепление отсутствует	2.5
18	629829.89	2271360.65	Закрепление отсутствует	2.5
19	629843.48	2271337.64	Закрепление отсутствует	2.5
1	629863.47	2271342.06	Закрепление отсутствует	2.5
1	627641.12	2272972.32	Закрепление отсутствует	2.5
2	627649.9	2272990.66	Закрепление отсутствует	2.5
3	627649.21	2273002.75	Закрепление отсутствует	2.5
4	627636.5	2273030.67	Закрепление отсутствует	2.5
5	627638.72	2273047.65	Закрепление отсутствует	2.5
6	627643.61	2273059.88	Закрепление отсутствует	2.5
7	627662.97	2273066.2	Закрепление отсутствует	2.5
8	627664.79	2273073.82	Закрепление отсутствует	2.5
9	627659.76	2273081.59	Закрепление отсутствует	2.5
10	627642.91	2273082.99	Закрепление отсутствует	2.5
11	627637.79	2273094.52	Закрепление отсутствует	2.5
12	627642.09	2273111.13	Закрепление отсутствует	2.5
13	627640.8	2273117.67	Закрепление отсутствует	2.5
14	627630.61	2273128.21	Закрепление отсутствует	2.5
15	627631.2	2273138.26	Закрепление отсутствует	2.5
16	627651.06	2273160.07	Закрепление отсутствует	2.5
17	627647.36	2273169.46	Закрепление отсутствует	2.5
18	627640.32	2273171.8	Закрепление отсутствует	2.5
19	627638.64	2273177.31	Закрепление отсутствует	2.5
20	627634.87	2273182.45	Закрепление отсутствует	2.5
21	627642.95	2273198.09	Закрепление отсутствует	2.5
22	627641.38	2273208.69	Закрепление отсутствует	2.5



ДОКУМЕНТ ПОДПИСАН  
ЭЛЕКТРОННОЙ ПОДПИСЬЮ

Сертификат: 00ВВ056В7401СВ38D2В3576АСDC8425108

Владелец: ФЕДЕРАЛЬНАЯ СЛУЖБА ГОСУДАРСТВЕННОЙ

РЕГИСТРАЦИИ, КАДАСТРА И КАРТОГРАФИИ

Действителен: с 27.06.2023 по 19.09.2024

полное наименование должности

инициалы, фамилия



## Земельный участок

вид объекта недвижимости

Лист № 82 раздела 3.2

Всего листов раздела 3.2: 106

Всего разделов: 8

Всего листов выписки: 329

06.02.2024г. № КУВИ-001/2024-38051998

Кадастровый номер:

43:03:000000:200

1	2	3	4	5
23	627624.86	2273220.22	Закрепление отсутствует	2.5
24	627631.36	2273264.52	Закрепление отсутствует	2.5
25	627617.46	2273285.01	Закрепление отсутствует	2.5
26	627623.64	2273303.96	Закрепление отсутствует	2.5
27	627614.44	2273330.28	Закрепление отсутствует	2.5
28	627614.02	2273348.76	Закрепление отсутствует	2.5
29	627610.65	2273372.96	Закрепление отсутствует	2.5
30	627614.98	2273413.07	Закрепление отсутствует	2.5
31	627641.16	2273472.81	Закрепление отсутствует	2.5
32	627624.08	2273481.67	Закрепление отсутствует	2.5
33	627602.84	2273380.06	Закрепление отсутствует	2.5
34	627606.53	2273271.57	Закрепление отсутствует	2.5
35	627612.41	2273244.99	Закрепление отсутствует	2.5
36	627628.62	2273172.27	Закрепление отсутствует	2.5
37	627627.16	2272995.38	Закрепление отсутствует	2.5
1	627641.12	2272972.32	Закрепление отсутствует	2.5
1	628784.36	2275178.15	Закрепление отсутствует	2.5
2	628779.88	2275228.59	Закрепление отсутствует	2.5
3	628776.4	2275294.35	Закрепление отсутствует	2.5
4	628764.46	2275327.45	Закрепление отсутствует	2.5
5	628772.33	2275347.26	Закрепление отсутствует	2.5
6	628772.61	2275398	Закрепление отсутствует	2.5
7	628780.2	2275430.82	Закрепление отсутствует	2.5
8	628754.42	2275457.68	Закрепление отсутствует	2.5
9	628700.98	2275462.02	Закрепление отсутствует	2.5
10	628656.11	2275505.45	Закрепление отсутствует	2.5
11	628550.7	2275515.99	Закрепление отсутствует	2.5
12	628463.26	2275445.92	Закрепление отсутствует	2.5
13	628465.74	2275414.74	Закрепление отсутствует	2.5



ДОКУМЕНТ ПОДПИСАН  
ЭЛЕКТРОННОЙ ПОДПИСЬЮ

Сертификат: 00ВВ056В7401СВ38D2В3576АСDС8425108

Владелец: ФЕДЕРАЛЬНАЯ СЛУЖБА ГОСУДАРСТВЕННОЙ

РЕГИСТРАЦИИ, КАДАСТРА И КАРТОГРАФИИ

Действителен: с 27.06.2023 по 19.09.2024

полное наименование должности

инициалы, фамилия

## Земельный участок

вид объекта недвижимости

Лист № 83 раздела 3.2

Всего листов раздела 3.2: 106

Всего разделов: 8

Всего листов выписки: 329

06.02.2024г. № КУВИ-001/2024-38051998

Кадастровый номер:

43:03:000000:200

1	2	3	4	5
14	628492.27	2275329.3	Закрепление отсутствует	2.5
15	628677.18	2275225.66	Закрепление отсутствует	2.5
16	628648.35	2275187.18	Закрепление отсутствует	2.5
1	628784.36	2275178.15	Закрепление отсутствует	2.5
1	628754.7	2275348.61	Закрепление отсутствует	2.5
2	628737.87	2275339.39	Закрепление отсутствует	2.5
3	628716.71	2275357.3	Закрепление отсутствует	2.5
4	628724.85	2275377.38	Закрепление отсутствует	2.5
5	628740.59	2275381.71	Закрепление отсутствует	2.5
6	628754.7	2275367.06	Закрепление отсутствует	2.5
1	628754.7	2275348.61	Закрепление отсутствует	2.5
1	627301.52	2275699.46	Закрепление отсутствует	2.5
2	627327.22	2275735.4	Закрепление отсутствует	2.5
3	627346.54	2275774.44	Закрепление отсутствует	2.5
4	627379.43	2275828.91	Закрепление отсутствует	2.5
5	627400.23	2275846.54	Закрепление отсутствует	2.5
6	627405.16	2275890.33	Закрепление отсутствует	2.5
7	627396	2275994.56	Закрепление отсутствует	2.5
8	627302.51	2275981.58	Закрепление отсутствует	2.5
9	627293.29	2275955	Закрепление отсутствует	2.5
10	627263.99	2275934.51	Закрепление отсутствует	2.5
11	627226	2275933.57	Закрепление отсутствует	2.5
12	627210.61	2275904.63	Закрепление отсутствует	2.5
13	627226.62	2275879.99	Закрепление отсутствует	2.5
14	627314.86	2275874.95	Закрепление отсутствует	2.5
15	627332.77	2275898.02	Закрепление отсутствует	2.5
16	627349.86	2275898.83	Закрепление отсутствует	2.5
17	627302.65	2275814.71	Закрепление отсутствует	2.5
18	627243.25	2275787.62	Закрепление отсутствует	2.5



ДОКУМЕНТ ПОДПИСАН  
ЭЛЕКТРОННОЙ ПОДПИСЬЮ

Сертификат: 00ВВ056В7401СВ38D2В3576АСDC8425108

Владелец: ФЕДЕРАЛЬНАЯ СЛУЖБА ГОСУДАРСТВЕННОЙ

РЕГИСТРАЦИИ, КАДАСТРА И КАРТОГРАФИИ

Действителен: с 27.06.2023 по 19.09.2024

полное наименование должности

инициалы, фамилия

## Земельный участок

вид объекта недвижимости

Лист № 84 раздела 3.2

Всего листов раздела 3.2: 106

Всего разделов: 8

Всего листов выписки: 329

06.02.2024г. № КУВИ-001/2024-38051998

Кадастровый номер:

43:03:000000:200

1	2	3	4	5
19	627219.23	2275769.76	Закрепление отсутствует	2.5
20	627200.23	2275731.43	Закрепление отсутствует	2.5
21	627195.76	2275697.38	Закрепление отсутствует	2.5
22	627151.8	2275718.13	Закрепление отсутствует	2.5
23	627167.54	2275739.3	Закрепление отсутствует	2.5
24	627173.04	2275764.84	Закрепление отсутствует	2.5
25	627157.03	2275790.08	Закрепление отсутствует	2.5
26	627103.46	2275750.06	Закрепление отсутствует	2.5
27	627101.61	2275735.28	Закрепление отсутствует	2.5
28	626959.97	2275633.05	Закрепление отсутствует	2.5
1	627301.52	2275699.46	Закрепление отсутствует	2.5
1	625947.19	2275529.31	Закрепление отсутствует	2.5
2	625922.77	2275515.47	Закрепление отсутствует	2.5
3	625876.65	2275587.91	Закрепление отсутствует	2.5
4	625900.53	2275602.02	Закрепление отсутствует	2.5
5	625935.79	2275564.58	Закрепление отсутствует	2.5
1	625947.19	2275529.31	Закрепление отсутствует	2.5
1	625631.12	2275514.38	Закрепление отсутствует	2.5
2	625804.9	2275309.4	Закрепление отсутствует	2.5
3	626175.9	2275615.31	Закрепление отсутствует	2.5
4	626170.48	2275648.14	Закрепление отсутствует	2.5
5	626139.82	2275654.11	Закрепление отсутствует	2.5
6	626126.53	2275690.19	Закрепление отсутствует	2.5
7	626153.65	2275745.81	Закрепление отсутствует	2.5
8	626148.03	2275768.22	Закрепление отсутствует	2.5
9	626120.32	2275829.8	Закрепление отсутствует	2.5
10	626120.32	2275874.45	Закрепление отсутствует	2.5
11	626075.67	2275939.11	Закрепление отсутствует	2.5
12	626032.19	2275911.81	Закрепление отсутствует	2.5



ДОКУМЕНТ ПОДПИСАН  
ЭЛЕКТРОННОЙ ПОДПИСЬЮ

Сертификат: 00ВВ056В7401СВ38D2В3576АСDС8425108

Владелец: ФЕДЕРАЛЬНАЯ СЛУЖБА ГОСУДАРСТВЕННОЙ

РЕГИСТРАЦИИ, КАДАСТРА И КАРТОГРАФИИ

Действителен: с 27.06.2023 по 19.09.2024

полное наименование должности

инициалы, фамилия

## Земельный участок

вид объекта недвижимости

Лист № 85 раздела 3.2

Всего листов раздела 3.2: 106

Всего разделов: 8

Всего листов выписки: 329

06.02.2024г. № КУВИ-001/2024-38051998

Кадастровый номер:

43:03:000000:200

1	2	3	4	5
13	626039.76	2275882.27	Закрепление отсутствует	2.5
14	626004.67	2275893.38	Закрепление отсутствует	2.5
15	625983	2275880.92	Закрепление отсутствует	2.5
16	625972.39	2275862	Закрепление отсутствует	2.5
17	626007.12	2275785.11	Закрепление отсутствует	2.5
18	625955.65	2275749.77	Закрепление отсутствует	2.5
19	625912.24	2275814.87	Закрепление отсутствует	2.5
20	625892.16	2275846.43	Закрепление отсутствует	2.5
21	625868.76	2275881.53	Закрепление отсутствует	2.5
22	625844.1	2275899.91	Закрепление отсутствует	2.5
23	625829.3	2275898.42	Закрепление отсутствует	2.5
24	625778.85	2275822.42	Закрепление отсутствует	2.5
25	625754.84	2275794.09	Закрепление отсутствует	2.5
26	625739.78	2275779.85	Закрепление отсутствует	2.5
27	625735.75	2275783.62	Закрепление отсутствует	2.5
28	625724.05	2275770.69	Закрепление отсутствует	2.5
29	625746.83	2275719.58	Закрепление отсутствует	2.5
30	625767.22	2275691.03	Закрепление отсутствует	2.5
31	625816.89	2275595.1	Закрепление отсутствует	2.5
32	625832.69	2275547.89	Закрепление отсутствует	2.5
33	625806.83	2275560.02	Закрепление отсутствует	2.5
34	625771.48	2275542.66	Закрепление отсутствует	2.5
35	625749.16	2275547.62	Закрепление отсутствует	2.5
36	625731.8	2275532.74	Закрепление отсутствует	2.5
37	625816.13	2275389.5	Закрепление отсутствует	2.5
38	625834.73	2275369.65	Закрепление отсутствует	2.5
39	625837.83	2275356.01	Закрепление отсутствует	2.5
40	625805.59	2275381.44	Закрепление отсутствует	2.5
41	625725.6	2275512.58	Закрепление отсутствует	2.5



ДОКУМЕНТ ПОДПИСАН  
ЭЛЕКТРОННОЙ ПОДПИСЬЮ

Сертификат: 00ВВ056В7401СВ38D2В3576АСDC8425108

Владелец: ФЕДЕРАЛЬНАЯ СЛУЖБА ГОСУДАРСТВЕННОЙ

РЕГИСТРАЦИИ, КАДАСТРА И КАРТОГРАФИИ

Действителен: с 27.06.2023 по 19.09.2024

полное наименование должности

инициалы, фамилия

## Земельный участок

вид объекта недвижимости

Лист № 86 раздела 3.2

Всего листов раздела 3.2: 106

Всего разделов: 8

Всего листов выписки: 329

06.02.2024г. № КУВИ-001/2024-38051998

Кадастровый номер:

43:03:000000:200

1	2	3	4	5
42	625662.51	2275517.85	Закрепление отсутствует	2.5
43	625656.15	2275525.45	Закрепление отсутствует	2.5
44	625674.13	2275538.32	Закрепление отсутствует	2.5
45	625672.27	2275571.8	Закрепление отсутствует	2.5
46	625666.69	2275569.63	Закрепление отсутствует	2.5
47	625646.23	2275555.06	Закрепление отсутствует	2.5
48	625645.92	2275531.81	Закрепление отсутствует	2.5
49	625628.87	2275531.81	Закрепление отсутствует	2.5
50	625605.92	2275547.93	Закрепление отсутствует	2.5
51	625623.9	2275564.98	Закрепление отсутствует	2.5
52	625604.42	2275568.66	Закрепление отсутствует	2.5
53	625591.25	2275552.77	Закрепление отсутствует	2.5
54	625569.27	2275561.95	Закрепление отсутствует	2.5
55	625556.51	2275535.27	Закрепление отсутствует	2.5
56	625551.21	2275509.77	Закрепление отсутствует	2.5
57	625536.29	2275526.19	Закрепление отсутствует	2.5
58	625515.81	2275513.57	Закрепление отсутствует	2.5
59	625502.79	2275527.14	Закрепление отсутствует	2.5
60	625507.13	2275540.16	Закрепление отсутствует	2.5
61	625488.28	2275538.26	Закрепление отсутствует	2.5
62	625478.95	2275544.69	Закрепление отсутствует	2.5
63	625455.55	2275542.84	Закрепление отсутствует	2.5
64	625362.57	2275483.72	Закрепление отсутствует	2.5
65	625376.11	2275467.71	Закрепление отсутствует	2.5
66	625377.96	2275453.55	Закрепление отсутствует	2.5
67	625396.95	2275418.64	Закрепление отсутствует	2.5
68	625605.61	2275511.4	Закрепление отсутствует	2.5
69	625583.37	2275526.86	Закрепление отсутствует	2.5
70	625600.46	2275535.55	Закрепление отсутствует	2.5



ДОКУМЕНТ ПОДПИСАН  
ЭЛЕКТРОННОЙ ПОДПИСЬЮ

Сертификат: 00ВВ056В7401СВ38D2В3576АСDC8425108

Владелец: ФЕДЕРАЛЬНАЯ СЛУЖБА ГОСУДАРСТВЕННОЙ

РЕГИСТРАЦИИ, КАДАСТРА И КАРТОГРАФИИ

Действителен: с 27.06.2023 по 19.09.2024

полное наименование должности

инициалы, фамилия

## Земельный участок

вид объекта недвижимости

Лист № 87 раздела 3.2

Всего листов раздела 3.2: 106

Всего разделов: 8

Всего листов выписки: 329

06.02.2024г. № КУВИ-001/2024-38051998

Кадастровый номер:

43:03:000000:200

1	2	3	4	5
71	625623.25	2275529.31	Закрепление отсутствует	2.5
1	625631.12	2275514.38	Закрепление отсутствует	2.5
1	625410.17	2275473.99	Закрепление отсутствует	2.5
2	625407.1	2275477.86	Закрепление отсутствует	2.5
3	625411.09	2275480.95	Закрепление отсутствует	2.5
4	625414.18	2275477.07	Закрепление отсутствует	2.5
1	625410.17	2275473.99	Закрепление отсутствует	2.5
1	625814.61	2275769.26	Закрепление отсутствует	2.5
2	625811.54	2275773.12	Закрепление отсутствует	2.5
3	625815.53	2275776.21	Закрепление отсутствует	2.5
4	625818.62	2275772.33	Закрепление отсутствует	2.5
1	625814.61	2275769.26	Закрепление отсутствует	2.5
1	626698.69	2277525.79	Закрепление отсутствует	2.5
2	626697	2277545.7	Закрепление отсутствует	2.5
3	626675.93	2277551.38	Закрепление отсутствует	2.5
4	626583.14	2277594.51	Закрепление отсутствует	2.5
5	626563.06	2277639.28	Закрепление отсутствует	2.5
6	626536.2	2277646.32	Закрепление отсутствует	2.5
7	626512.87	2277637.91	Закрепление отсутствует	2.5
8	626465.17	2277653.4	Закрепление отсутствует	2.5
9	626459.22	2277646.72	Закрепление отсутствует	2.5
10	626478.81	2277624.41	Закрепление отсутствует	2.5
11	626568.92	2277581.49	Закрепление отсутствует	2.5
12	626674.28	2277536.27	Закрепление отсутствует	2.5
1	626698.69	2277525.79	Закрепление отсутствует	2.5
1	630792.76	2273826.27	Закрепление отсутствует	2.5
2	630774.29	2273885.39	Закрепление отсутствует	2.5
3	630746.58	2273892.16	Закрепление отсутствует	2.5
4	630768.13	2273821.35	Закрепление отсутствует	2.5



ДОКУМЕНТ ПОДПИСАН  
ЭЛЕКТРОННОЙ ПОДПИСЬЮ

Сертификат: 00ВВ056В7401СВ38D2В3576АСDС8425108

Владелец: ФЕДЕРАЛЬНАЯ СЛУЖБА ГОСУДАРСТВЕННОЙ

РЕГИСТРАЦИИ, КАДАСТРА И КАРТОГРАФИИ

Действителен: с 27.06.2023 по 19.09.2024

полное наименование должности

инициалы, фамилия

## Земельный участок

вид объекта недвижимости

Лист № 88 раздела 3.2

Всего листов раздела 3.2: 106

Всего разделов: 8

Всего листов выписки: 329

06.02.2024г. № КУВИ-001/2024-38051998

Кадастровый номер:

43:03:000000:200

1	2	3	4	5
1	630792.76	2273826.27	Закрепление отсутствует	2.5
1	626187.74	2278064.7	Закрепление отсутствует	2.5
2	626151.61	2278145.13	Закрепление отсутствует	2.5
3	626106.58	2278237.35	Закрепление отсутствует	2.5
4	626051.73	2278353.03	Закрепление отсутствует	2.5
5	626023.32	2278423.22	Закрепление отсутствует	2.5
6	626010.67	2278394.05	Закрепление отсутствует	2.5
7	625981.1	2278377.78	Закрепление отсутствует	2.5
8	625953.74	2278386.33	Закрепление отсутствует	2.5
9	625959.9	2278334.6	Закрепление отсутствует	2.5
10	625946.97	2278309.36	Закрепление отсутствует	2.5
11	625959.9	2278267.48	Закрепление отсутствует	2.5
12	625922.34	2278251.47	Закрепление отсутствует	2.5
13	625959.67	2278191.39	Закрепление отсутствует	2.5
14	625925.73	2278158.06	Закрепление отсутствует	2.5
15	625906.21	2278146.49	Закрепление отсутствует	2.5
16	625870.96	2278107.29	Закрепление отсутствует	2.5
17	625849.79	2278090.46	Закрепление отсутствует	2.5
18	625783.33	2278007.44	Закрепление отсутствует	2.5
19	625750.8	2277977.08	Закрепление отсутствует	2.5
20	625730.2	2277934.33	Закрепление отсутствует	2.5
21	625730.2	2277906	Закрепление отсутствует	2.5
22	625709.88	2277885.68	Закрепление отсутствует	2.5
23	625768.13	2277828.38	Закрепление отсутствует	2.5
24	625755.38	2277871.15	Закрепление отсутствует	2.5
25	625755.89	2277890.84	Закрепление отсутствует	2.5
26	625764.55	2277920.73	Закрепление отсутствует	2.5
27	625767.98	2277951.65	Закрепление отсутствует	2.5
28	625784.58	2277977.45	Закрепление отсутствует	2.5



ДОКУМЕНТ ПОДПИСАН  
ЭЛЕКТРОННОЙ ПОДПИСЬЮ

Сертификат: 00ВВ056В7401СВ38D2В3576АСDC8425108

Владелец: ФЕДЕРАЛЬНАЯ СЛУЖБА ГОСУДАРСТВЕННОЙ

РЕГИСТРАЦИИ, КАДАСТРА И КАРТОГРАФИИ

Действителен: с 27.06.2023 по 19.09.2024

полное наименование должности

инициалы, фамилия

## Земельный участок

вид объекта недвижимости

Лист № 89 раздела 3.2

Всего листов раздела 3.2: 106

Всего разделов: 8

Всего листов выписки: 329

06.02.2024г. № КУВИ-001/2024-38051998

Кадастровый номер:

43:03:000000:200

1	2	3	4	5
29	625788.16	2277987.68	Закрепление отсутствует	2.5
30	625794.85	2277994.27	Закрепление отсутствует	2.5
31	625799.53	2278002.91	Закрепление отсутствует	2.5
32	625808.88	2278011.3	Закрепление отсутствует	2.5
33	625812.26	2278022.72	Закрепление отсутствует	2.5
34	625824.96	2278040.37	Закрепление отсутствует	2.5
35	625844.91	2278054.77	Закрепление отсутствует	2.5
36	625857.51	2278067.52	Закрепление отсутствует	2.5
37	625869.96	2278077.66	Закрепление отсутствует	2.5
38	625876.93	2278086.06	Закрепление отсутствует	2.5
39	625868.92	2278095.21	Закрепление отсутствует	2.5
40	625925.07	2278149.34	Закрепление отсутствует	2.5
41	625931.9	2278140.42	Закрепление отсутствует	2.5
42	625947.47	2278153.94	Закрепление отсутствует	2.5
43	625948.77	2278152.44	Закрепление отсутствует	2.5
44	625933.25	2278138.95	Закрепление отсутствует	2.5
45	626007.56	2278052.48	Закрепление отсутствует	2.5
46	625944.21	2278006.36	Закрепление отсутствует	2.5
47	625878.51	2278084.87	Закрепление отсутствует	2.5
48	625871.36	2278076.24	Закрепление отсутствует	2.5
49	625858.85	2278066.04	Закрепление отсутствует	2.5
50	625846.23	2278053.27	Закрепление отсутствует	2.5
51	625826.32	2278038.89	Закрепление отсутствует	2.5
52	625814.06	2278021.84	Закрепление отсутствует	2.5
53	625810.59	2278010.22	Закрепление отсутствует	2.5
54	625801.1	2278001.67	Закрепление отсутствует	2.5
55	625796.44	2277993.06	Закрепление отсутствует	2.5
56	625789.86	2277986.6	Закрепление отсутствует	2.5
57	625786.34	2277976.5	Закрепление отсутствует	2.5



ДОКУМЕНТ ПОДПИСАН  
ЭЛЕКТРОННОЙ ПОДПИСЬЮ

Сертификат: 00ВВ056В7401СВ38D2В3576АСDC8425108

Владелец: ФЕДЕРАЛЬНАЯ СЛУЖБА ГОСУДАРСТВЕННОЙ

РЕГИСТРАЦИИ, КАДАСТРА И КАРТОГРАФИИ

Действителен: с 27.06.2023 по 19.09.2024

полное наименование должности

инициалы, фамилия



## Земельный участок

вид объекта недвижимости

Лист № 90 раздела 3.2

Всего листов раздела 3.2: 106

Всего разделов: 8

Всего листов выписки: 329

06.02.2024г. № КУВИ-001/2024-38051998

Кадастровый номер:

43:03:000000:200

1	2	3	4	5
58	625769.88	2277951	Закрепление отсутствует	2.5
59	625766.51	2277920.35	Закрепление отсутствует	2.5
60	625757.81	2277890.28	Закрепление отсутствует	2.5
61	625757.77	2277871.57	Закрепление отсутствует	2.5
62	625772.74	2277823.49	Закрепление отсутствует	2.5
63	625783.59	2277806.94	Закрепление отсутствует	2.5
64	625801.77	2277826.21	Закрепление отсутствует	2.5
65	625821.85	2277815.9	Закрепление отсутствует	2.5
66	625892.79	2277806.54	Закрепление отсутствует	2.5
67	625888.72	2277827.56	Закрепление отсутствует	2.5
68	625930.91	2277859.04	Закрепление отсутствует	2.5
69	625945.29	2277859.31	Закрепление отсутствует	2.5
70	625944.46	2277839.71	Закрепление отсутствует	2.5
71	625975.82	2277860.69	Закрепление отсутствует	2.5
72	626005.24	2277872.43	Закрепление отсутствует	2.5
73	626037.2	2277890.95	Закрепление отсутствует	2.5
74	626061.14	2277915.22	Закрепление отсутствует	2.5
75	626075.14	2277930.75	Закрепление отсутствует	2.5
76	626110.91	2277956.18	Закрепление отсутствует	2.5
77	626139.23	2277962.84	Закрепление отсутствует	2.5
78	626139.82	2278008.53	Закрепление отсутствует	2.5
79	626152.57	2278037.29	Закрепление отсутствует	2.5
1	626187.74	2278064.7	Закрепление отсутствует	2.5
1	625750.38	2275802.79	Закрепление отсутствует	2.5
2	625728.97	2275844.59	Закрепление отсутствует	2.5
3	625700.65	2275866.14	Закрепление отсутствует	2.5
4	625668.62	2275862.44	Закрепление отсутствует	2.5
5	625665.27	2275844.77	Закрепление отсутствует	2.5
6	625742.06	2275803.57	Закрепление отсутствует	2.5



ДОКУМЕНТ ПОДПИСАН  
ЭЛЕКТРОННОЙ ПОДПИСЬЮ

Сертификат: 00ВВ056В7401СВ38D2В3576АСDC8425108

Владелец: ФЕДЕРАЛЬНАЯ СЛУЖБА ГОСУДАРСТВЕННОЙ

РЕГИСТРАЦИИ, КАДАСТРА И КАРТОГРАФИИ

Действителен: с 27.06.2023 по 19.09.2024

полное наименование должности

инициалы, фамилия

## Земельный участок

вид объекта недвижимости

Лист № 91 раздела 3.2

Всего листов раздела 3.2: 106

Всего разделов: 8

Всего листов выписки: 329

06.02.2024г. № КУВИ-001/2024-38051998

Кадастровый номер:

43:03:000000:200

1	2	3	4	5
1	625750.38	2275802.79	Закрепление отсутствует	2.5
1	628963.06	2275459.31	Закрепление отсутствует	2.5
2	628922.37	2275564.03	Закрепление отсутствует	2.5
3	628892.52	2275559.15	Закрепление отсутствует	2.5
4	628877.33	2275561.59	Закрепление отсутствует	2.5
5	628870.27	2275546.67	Закрепление отсутствует	2.5
6	628886.98	2275513.14	Закрепление отсутствует	2.5
7	628897.13	2275510.58	Закрепление отсутствует	2.5
8	628890.34	2275459.32	Закрепление отсутствует	2.5
9	628937.01	2275444.66	Закрепление отсутствует	2.5
1	628963.06	2275459.31	Закрепление отсутствует	2.5
1	628494.42	2273638.85	Закрепление отсутствует	2.5
2	628571.4	2273755.6	Закрепление отсутствует	2.5
3	628697.13	2273760.73	Закрепление отсутствует	2.5
4	628716.01	2273776.69	Закрепление отсутствует	2.5
5	628714.37	2273802.86	Закрепление отсутствует	2.5
6	628636.88	2273895.08	Закрепление отсутствует	2.5
7	628650.58	2273918.53	Закрепление отсутствует	2.5
8	628718.01	2273921.1	Закрепление отсутствует	2.5
9	628728.84	2273962.77	Закрепление отсутствует	2.5
10	628726.25	2273991.56	Закрепление отсутствует	2.5
11	628712.1	2274028.42	Закрепление отсутствует	2.5
12	628699.62	2274023	Закрепление отсутствует	2.5
13	628684.7	2274029.51	Закрепление отсутствует	2.5
14	628689.31	2274054.2	Закрепление отсутствует	2.5
15	628699.89	2274049.04	Закрепление отсутствует	2.5
16	628713.19	2274052.84	Закрепление отсутствует	2.5
17	628720.24	2274065.59	Закрепление отсутствует	2.5
18	628712.91	2274076.99	Закрепление отсутствует	2.5



ДОКУМЕНТ ПОДПИСАН  
ЭЛЕКТРОННОЙ ПОДПИСЬЮ

Сертификат: 00ВВ056В7401СВ38D2В3576АСDC8425108

Владелец: ФЕДЕРАЛЬНАЯ СЛУЖБА ГОСУДАРСТВЕННОЙ

РЕГИСТРАЦИИ, КАДАСТРА И КАРТОГРАФИИ

Действителен: с 27.06.2023 по 19.09.2024

полное наименование должности

инициалы, фамилия

## Земельный участок

вид объекта недвижимости

Лист № 92 раздела 3.2

Всего листов раздела 3.2: 106

Всего разделов: 8

Всего листов выписки: 329

06.02.2024г. № КУВИ-001/2024-38051998

Кадастровый номер:

43:03:000000:200

1	2	3	4	5
19	628684.09	2274087.1	Закрепление отсутствует	2.5
20	628666.39	2274061.85	Закрепление отсутствует	2.5
21	628562.73	2274064.94	Закрепление отсутствует	2.5
1	628494.42	2273638.85	Закрепление отсутствует	2.5
1	628427.04	2275751.49	-	0.5
2	628349.19	2275711.35	-	0.5
3	628318.47	2275696.5	-	0.5
4	628258.63	2275665.34	-	0.5
5	628166.26	2275617.77	-	0.5
6	628105	2275587.11	-	0.5
7	628008.65	2275538.64	-	0.5
8	627930.63	2275498.98	Закрепление отсутствует	2.5
9	627910	2275488.53	-	0.5
10	627923.1	2275446.46	Закрепление отсутствует	2.5
11	628149.41	2275548.07	Закрепление отсутствует	2.5
12	628186.36	2275575.78	Закрепление отсутствует	2.5
13	628255.63	2275603.49	Закрепление отсутствует	2.5
14	628280.45	2275622.64	Закрепление отсутствует	2.5
15	628318.16	2275609.34	Закрепление отсутствует	2.5
16	628362.64	2275609.83	Закрепление отсутствует	2.5
17	628474.82	2275650.59	Закрепление отсутствует	2.5
1	628427.04	2275751.49	-	0.5
1	627594.97	2276035.78	Закрепление отсутствует	2.5
2	627595.94	2276050.49	Закрепление отсутствует	2.5
3	627575.04	2276108.82	Закрепление отсутствует	2.5
4	627549.81	2276188.59	Закрепление отсутствует	2.5
5	627543.76	2276270.42	Закрепление отсутствует	2.5
6	627508.04	2276295.66	Закрепление отсутствует	2.5
7	627437.84	2276319.06	Закрепление отсутствует	2.5



ДОКУМЕНТ ПОДПИСАН  
ЭЛЕКТРОННОЙ ПОДПИСЬЮ

Сертификат: 00ВВ056В7401СВ38D2В3576АСDС8425108

Владелец: ФЕДЕРАЛЬНАЯ СЛУЖБА ГОСУДАРСТВЕННОЙ

РЕГИСТРАЦИИ, КАДАСТРА И КАРТОГРАФИИ

Действителен: с 27.06.2023 по 19.09.2024

полное наименование должности

инициалы, фамилия

## Земельный участок

вид объекта недвижимости

Лист № 93 раздела 3.2

Всего листов раздела 3.2: 106

Всего разделов: 8

Всего листов выписки: 329

06.02.2024г. № КУВИ-001/2024-38051998

Кадастровый номер:

43:03:000000:200

1	2	3	4	5
8	627409.51	2276302.44	Закрепление отсутствует	2.5
9	627366.41	2276300.59	Закрепление отсутствует	2.5
10	627353.48	2276326.45	Закрепление отсутствует	2.5
11	627328.84	2276345.54	Закрепление отсутствует	2.5
12	627330.07	2276307.36	Закрепление отсутствует	2.5
13	627308.52	2276316.6	Закрепление отсутствует	2.5
14	627304.21	2276348.62	Закрепление отсутствует	2.5
15	627290.66	2276360.94	Закрепление отсутствует	2.5
16	627284.07	2276359.92	Закрепление отсутствует	2.5
17	627259.78	2276399.53	Закрепление отсутствует	2.5
18	627255.99	2276421.91	Закрепление отсутствует	2.5
19	627216.38	2276458.26	Закрепление отсутствует	2.5
20	627182.9	2276476.71	Закрепление отсутствует	2.5
21	627185.98	2276372.64	Закрепление отсутствует	2.5
22	627183.1	2276364.18	Закрепление отсутствует	2.5
23	627227.94	2276296.99	Закрепление отсутствует	2.5
24	627266.89	2276106.86	Закрепление отсутствует	2.5
25	627286.08	2276030.58	Закрепление отсутствует	2.5
26	627291.76	2276014.6	Закрепление отсутствует	2.5
27	627305.54	2275998.15	Закрепление отсутствует	2.5
28	627581.27	2276033.22	Закрепление отсутствует	2.5
1	627594.97	2276035.78	Закрепление отсутствует	2.5
1	627310.65	2276235.8	Закрепление отсутствует	2.5
2	627262.36	2276219.38	Закрепление отсутствует	2.5
3	627242.7	2276273.51	Закрепление отсутствует	2.5
4	627247.03	2276282.46	Закрепление отсутствует	2.5
5	627301.16	2276273.9	Закрепление отсутствует	2.5
6	627302.92	2276264.82	Закрепление отсутствует	2.5
7	627292.75	2276252.21	Закрепление отсутствует	2.5



ДОКУМЕНТ ПОДПИСАН  
ЭЛЕКТРОННОЙ ПОДПИСЬЮ

Сертификат: 00ВВ056В7401СВ38D2В3576АСDC8425108

Владелец: ФЕДЕРАЛЬНАЯ СЛУЖБА ГОСУДАРСТВЕННОЙ

РЕГИСТРАЦИИ, КАДАСТРА И КАРТОГРАФИИ

Действителен: с 27.06.2023 по 19.09.2024

полное наименование должности

инициалы, фамилия

## Земельный участок

вид объекта недвижимости

Лист № 94 раздела 3.2

Всего листов раздела 3.2: 106

Всего разделов: 8

Всего листов выписки: 329

06.02.2024г. № КУВИ-001/2024-38051998

Кадастровый номер:

43:03:000000:200

1	2	3	4	5
8	627294.78	2276245.83	Закрепление отсутствует	2.5
9	627305.91	2276245.83	Закрепление отсутствует	2.5
1	627310.65	2276235.8	Закрепление отсутствует	2.5
1	629013.79	2277023.41	Закрепление отсутствует	2.5
2	629059.37	2277064.37	Закрепление отсутствует	2.5
3	629080.54	2277108.6	Закрепление отсутствует	2.5
4	629102.37	2277099.91	Закрепление отсутствует	2.5
5	629145.48	2277189.2	Закрепление отсутствует	2.5
6	629103.91	2277195.36	Закрепление отсутствует	2.5
7	629050.06	2277247.81	Закрепление отсутствует	2.5
8	629079.28	2277289.27	Закрепление отсутствует	2.5
9	629023.86	2277321.6	Закрепление отсутствует	2.5
10	629106.79	2277329.45	Закрепление отсутствует	2.5
11	629115.3	2277358.55	Закрепление отсутствует	2.5
12	629119.6	2277414.09	Закрепление отсутствует	2.5
13	629153.84	2277454.32	Закрепление отсутствует	2.5
14	629199.65	2277451.82	Закрепление отсутствует	2.5
15	629199.79	2277474.09	Закрепление отсутствует	2.5
16	629185.66	2277496.23	Закрепление отсутствует	2.5
17	629181.81	2277498.95	Закрепление отсутствует	2.5
18	629117.77	2277508.81	Закрепление отсутствует	2.5
19	629107.3	2277494.64	Закрепление отсутствует	2.5
20	629085.74	2277494.64	Закрепление отсутствует	2.5
21	629070.35	2277518.04	Закрепление отсутствует	2.5
22	629079.59	2277556.84	Закрепление отсутствует	2.5
23	629164.57	2277566.69	Закрепление отсутствует	2.5
24	629143.01	2277591.32	Закрепление отсутствует	2.5
25	629288.82	2277657.82	Закрепление отсутствует	2.5
26	629323.99	2277675.91	Закрепление отсутствует	2.5



ДОКУМЕНТ ПОДПИСАН  
ЭЛЕКТРОННОЙ ПОДПИСЬЮ

Сертификат: 00ВВ056В7401СВ38D2В3576АСDC8425108

Владелец: ФЕДЕРАЛЬНАЯ СЛУЖБА ГОСУДАРСТВЕННОЙ

РЕГИСТРАЦИИ, КАДАСТРА И КАРТОГРАФИИ

Действителен: с 27.06.2023 по 19.09.2024

полное наименование должности

инициалы, фамилия

## Земельный участок

вид объекта недвижимости

Лист № 95 раздела 3.2

Всего листов раздела 3.2: 106

Всего разделов: 8

Всего листов выписки: 329

06.02.2024г. № КУВИ-001/2024-38051998

Кадастровый номер:

43:03:000000:200

1	2	3	4	5
27	629336.38	2277704.63	Закрепление отсутствует	2.5
28	629346.85	2277769.91	Закрепление отсутствует	2.5
29	629313.59	2277776.07	Закрепление отсутствует	2.5
30	629313.59	2277900.46	Закрепление отсутствует	2.5
31	629267.41	2277968.81	Закрепление отсутствует	2.5
32	629269.25	2278039.02	Закрепление отсутствует	2.5
33	629203.98	2278048.25	Закрепление отсутствует	2.5
34	629136.86	2277982.36	Закрепление отсутствует	2.5
35	629123.92	2278011.31	Закрепление отсутствует	2.5
36	629068.5	2278029.78	Закрепление отсутствует	2.5
37	629038.94	2278019.93	Закрепление отсутствует	2.5
38	629013.08	2278034.71	Закрепление отсутствует	2.5
39	628988.38	2278013.05	Закрепление отсутствует	2.5
40	628971.44	2278006.51	Закрепление отсутствует	2.5
41	628958.96	2277976.28	Закрепление отсутствует	2.5
42	628947.01	2277839.64	Закрепление отсутствует	2.5
43	628892.24	2277519.55	Закрепление отсутствует	2.5
44	628869.18	2277496.48	Закрепление отсутствует	2.5
45	628828.5	2277474.43	Закрепление отсутствует	2.5
46	628646.17	2277445.84	Закрепление отсутствует	2.5
47	628675.74	2277300.95	Закрепление отсутствует	2.5
48	628620.13	2277239.64	Закрепление отсутствует	2.5
49	628596.79	2277195.14	Закрепление отсутствует	2.5
50	628539.52	2277194.13	Закрепление отсутствует	2.5
51	628530.9	2277086.98	Закрепление отсутствует	2.5
52	628537.06	2277072.2	Закрепление отсутствует	2.5
53	628565.39	2277092.52	Закрепление отсутствует	2.5
54	628648.52	2277027.24	Закрепление отсутствует	2.5
55	628658.37	2276925.64	Закрепление отсутствует	2.5



ДОКУМЕНТ ПОДПИСАН  
ЭЛЕКТРОННОЙ ПОДПИСЬЮ

Сертификат: 00BV056B7401CB38D2B3576ACDC8425108

Владелец: ФЕДЕРАЛЬНАЯ СЛУЖБА ГОСУДАРСТВЕННОЙ

РЕГИСТРАЦИИ, КАДАСТРА И КАРТОГРАФИИ

Действителен: с 27.06.2023 по 19.09.2024

полное наименование должности

инициалы, фамилия

## Земельный участок

вид объекта недвижимости

Лист № 96 раздела 3.2

Всего листов раздела 3.2: 106

Всего разделов: 8

Всего листов выписки: 329

06.02.2024г. № КУВИ-001/2024-38051998

Кадастровый номер:

43:03:000000:200

1	2	3	4	5
56	628622.66	2276878.83	Закрепление отсутствует	2.5
57	628625.12	2276979.21	Закрепление отсутствует	2.5
58	628583.86	2276836.96	Закрепление отсутствует	2.5
59	628627.99	2276801.48	Закрепление отсутствует	2.5
60	628748.73	2276671.52	Закрепление отсутствует	2.5
61	628753.82	2276675.62	Закрепление отсутствует	2.5
62	628752.59	2276710.1	Закрепление отсутствует	2.5
63	628724.88	2276711.33	Закрепление отсутствует	2.5
64	628712.56	2276751.98	Закрепление отсутствует	2.5
65	628695.94	2276747.05	Закрепление отсутствует	2.5
66	628657.76	2276771.07	Закрепление отсутствует	2.5
67	628654.06	2276805.55	Закрепление отсутствует	2.5
68	628670.69	2276934.26	Закрепление отсутствует	2.5
69	628680.54	2276955.81	Закрепление отсутствует	2.5
70	628671.92	2277027.86	Закрепление отсутствует	2.5
71	628705.79	2277037.71	Закрепление отсутствует	2.5
72	628711.33	2277016.77	Закрепление отсутствует	2.5
73	628701.48	2276979.83	Закрепление отсутствует	2.5
74	628784	2276942.88	Закрепление отсутствует	2.5
75	628830.18	2276945.34	Закрепление отсутствует	2.5
76	628820.9	2276965.62	Закрепление отсутствует	2.5
77	628859.96	2276998.17	Закрепление отсутствует	2.5
78	628897.4	2276973.76	Закрепление отсутствует	2.5
79	628885.47	2276946.08	Закрепление отсутствует	2.5
80	628914.5	2276942.82	Закрепление отсутствует	2.5
81	628934.85	2276954.22	Закрепление отсутствует	2.5
82	628929.96	2276977.83	Закрепление отсутствует	2.5
1	629013.79	2277023.41	Закрепление отсутствует	2.5
1	629020.66	2277522.96	Закрепление отсутствует	2.5



ДОКУМЕНТ ПОДПИСАН  
ЭЛЕКТРОННОЙ ПОДПИСЬЮ

Сертификат: 00ВВ056В7401СВ38D2В3576АСDC8425108

Владелец: ФЕДЕРАЛЬНАЯ СЛУЖБА ГОСУДАРСТВЕННОЙ

РЕГИСТРАЦИИ, КАДАСТРА И КАРТОГРАФИИ

Действителен: с 27.06.2023 по 19.09.2024

полное наименование должности

инициалы, фамилия

## Земельный участок

вид объекта недвижимости

Лист № 97 раздела 3.2

Всего листов раздела 3.2: 106

Всего разделов: 8

Всего листов выписки: 329

06.02.2024г. № КУВИ-001/2024-38051998

Кадастровый номер:

43:03:000000:200

1	2	3	4	5
2	629012.65	2277509.34	Закрепление отсутствует	2.5
3	628949.65	2277509.3	Закрепление отсутствует	2.5
4	628950.85	2277530.34	Закрепление отсутствует	2.5
5	628993.12	2277532.89	Закрепление отсутствует	2.5
1	629020.66	2277522.96	Закрепление отсутствует	2.5
1	628769.83	2277340.62	Закрепление отсутствует	2.5
2	628769.86	2277345.56	Закрепление отсутствует	2.5
3	628774.9	2277345.48	Закрепление отсутствует	2.5
4	628774.9	2277340.52	Закрепление отсутствует	2.5
1	628769.83	2277340.62	Закрепление отсутствует	2.5
1	628930.86	2277353.13	Закрепление отсутствует	2.5
2	628930.88	2277358.06	Закрепление отсутствует	2.5
3	628935.92	2277357.99	Закрепление отсутствует	2.5
4	628935.92	2277353.03	Закрепление отсутствует	2.5
1	628930.86	2277353.13	Закрепление отсутствует	2.5
1	628035.18	2277243.39	Закрепление отсутствует	2.5
2	627999.1	2277273.01	Закрепление отсутствует	2.5
3	628021.01	2277288.96	Закрепление отсутствует	2.5
4	627950.77	2277284.33	Закрепление отсутствует	2.5
5	627934.76	2277304.07	Закрепление отсутствует	2.5
6	627928.02	2277313.44	Закрепление отсутствует	2.5
7	627921.46	2277305.87	Закрепление отсутствует	2.5
8	627920.57	2277286.72	Закрепление отсутствует	2.5
9	627910.66	2277269.75	Закрепление отсутствует	2.5
10	627908.32	2277249.55	Закрепление отсутствует	2.5
1	628035.18	2277243.39	Закрепление отсутствует	2.5
1	624608.21	2279253.85	Закрепление отсутствует	2.5
2	624592.09	2279313.38	Закрепление отсутствует	2.5
3	624595.81	2279377.25	Закрепление отсутствует	2.5



ДОКУМЕНТ ПОДПИСАН  
ЭЛЕКТРОННОЙ ПОДПИСЬЮ

Сертификат: 00ВВ056В7401СВ38D2В3576АСDC8425108

Владелец: ФЕДЕРАЛЬНАЯ СЛУЖБА ГОСУДАРСТВЕННОЙ

РЕГИСТРАЦИИ, КАДАСТРА И КАРТОГРАФИИ

Действителен: с 27.06.2023 по 19.09.2024

полное наименование должности

инициалы, фамилия



## Земельный участок

вид объекта недвижимости

Лист № 98 раздела 3.2

Всего листов раздела 3.2: 106

Всего разделов: 8

Всего листов выписки: 329

06.02.2024г. № КУВИ-001/2024-38051998

Кадастровый номер:

43:03:000000:200

1	2	3	4	5
4	624629.91	2279415.07	Закрепление отсутствует	2.5
5	624630.37	2279446.14	Закрепление отсутствует	2.5
6	624574.95	2279399.95	Закрепление отсутствует	2.5
7	624587.26	2279435.67	Закрепление отсутствует	2.5
8	624540.46	2279419.66	Закрепление отсутствует	2.5
9	624522.6	2279452.3	Закрепление отсутствует	2.5
10	624502.47	2279438.6	Закрепление отсутствует	2.5
11	624473.98	2279460.3	Закрепление отсутствует	2.5
12	624456.08	2279456.5	Закрепление отсутствует	2.5
13	624450.78	2279442.94	Закрепление отсутствует	2.5
14	624511.7	2279371.31	Закрепление отсутствует	2.5
15	624488.23	2279338.62	Закрепление отсутствует	2.5
16	624456.62	2279337.94	Закрепление отсутствует	2.5
17	624411.04	2279388.4	Закрепление отсутствует	2.5
18	624401.54	2279380.81	Закрепление отсутствует	2.5
19	624349.18	2279432.9	Закрепление отсутствует	2.5
20	624340.77	2279432.9	Закрепление отсутствует	2.5
21	624329.92	2279396.41	Закрепление отсутствует	2.5
22	624305.23	2279425.3	Закрепление отсутствует	2.5
23	624305.23	2279445.11	Закрепление отсутствует	2.5
24	624330.19	2279452.16	Закрепление отсутствует	2.5
25	624315.81	2279476.85	Закрепление отсутствует	2.5
26	624328.02	2279493.95	Закрепление отсутствует	2.5
27	624303.33	2279511.85	Закрепление отсутствует	2.5
28	624306.46	2279527.43	Закрепление отсутствует	2.5
29	624272.59	2279536.05	Закрепление отсутствует	2.5
30	624272.59	2279561.29	Закрепление отсутствует	2.5
31	624241.18	2279572.38	Закрепление отсутствует	2.5
32	624222.09	2279608.1	Закрепление отсутствует	2.5



ДОКУМЕНТ ПОДПИСАН  
ЭЛЕКТРОННОЙ ПОДПИСЬЮ

Сертификат: 00ВВ056В7401СВ38D2В3576АСDC8425108

Владелец: ФЕДЕРАЛЬНАЯ СЛУЖБА ГОСУДАРСТВЕННОЙ

РЕГИСТРАЦИИ, КАДАСТРА И КАРТОГРАФИИ

Действителен: с 27.06.2023 по 19.09.2024

полное наименование должности

инициалы, фамилия

## Земельный участок

## вид объекта недвижимости

Лист № 99 раздела 3.2

Всего листов раздела 3.2: 106

Всего разделов: 8

Всего листов выписки: 329

06.02.2024г. № КУВИ-001/2024-38051998

Кадастровый номер:

43:03:000000:200

1	2	3	4	5
33	624211.01	2279599.47	Закрепление отсутствует	2.5
34	624215.93	2279568.07	Закрепление отсутствует	2.5
35	624199	2279550.83	Закрепление отсутствует	2.5
36	624166.67	2279563.76	Закрепление отсутствует	2.5
37	624148.19	2279574.84	Закрепление отсутствует	2.5
38	624114.32	2279577.31	Закрепление отсутствует	2.5
39	624096.46	2279552.06	Закрепление отсутствует	2.5
40	624138.96	2279482.47	Закрепление отсутствует	2.5
41	624138.34	2279467.08	Закрепление отсутствует	2.5
42	624207.93	2279422.74	Закрепление отсутствует	2.5
43	624204.23	2279452.3	Закрепление отсутствует	2.5
44	624220.24	2279474.47	Закрепление отсутствует	2.5
45	624203	2279511.41	Закрепление отсутствует	2.5
46	624202.38	2279541.59	Закрепление отсутствует	2.5
47	624236.25	2279532.97	Закрепление отсутствует	2.5
48	624237.49	2279518.19	Закрепление отсутствует	2.5
49	624259.65	2279514.49	Закрепление отсутствует	2.5
50	624235.02	2279501.56	Закрепление отсутствует	2.5
51	624231.94	2279462.15	Закрепление отсутствует	2.5
52	624268.89	2279441.83	Закрепление отсутствует	2.5
53	624264.58	2279423.35	Закрепление отсутствует	2.5
54	624310.77	2279387.64	Закрепление отсутствует	2.5
55	624305.84	2279361.77	Закрепление отсутствует	2.5
56	624257.81	2279351.3	Закрепление отсутствует	2.5
57	624242.41	2279369.16	Закрепление отсутствует	2.5
58	624222.71	2279370.39	Закрепление отсутствует	2.5
59	624196.84	2279353.77	Закрепление отсутствует	2.5
60	624109.4	2279371.01	Закрепление отсутствует	2.5
61	624050.9	2279392.56	Закрепление отсутствует	2.5



ДОКУМЕНТ ПОДПИСАН  
ЭЛЕКТРОННОЙ ПОДПИСЬЮ

Сертификат: 00ВВ056В7401СВ38D2В3576АСDC8425108

Владелец: ФЕДЕРАЛЬНАЯ СЛУЖБА ГОСУДАРСТВЕННОЙ

РЕГИСТРАЦИИ, КАДАСТРА И КАРТОГРАФИИ

Действителен: с 27.06.2023 по 19.09.2024

полное наименование должности

инициалы, фамилия

## Земельный участок

вид объекта недвижимости

Лист № 100 раздела 3.2

Всего листов раздела 3.2: 106

Всего разделов: 8

Всего листов выписки: 329

06.02.2024г. № КУВИ-001/2024-38051998

Кадастровый номер:

43:03:000000:200

1	2	3	4	5
62	624050.28	2279366.7	Закрепление отсутствует	2.5
63	624047.82	2279337.76	Закрепление отсутствует	2.5
64	623967.15	2279295.27	Закрепление отсутствует	2.5
65	623978.23	2279276.18	Закрепление отсутствует	2.5
66	623964.07	2279263.24	Закрепление отсутствует	2.5
67	623935.12	2279271.86	Закрепление отсутствует	2.5
68	623915.42	2279258.32	Закрепление отсутствует	2.5
69	623956.06	2279234.3	Закрепление отсутствует	2.5
70	623949.29	2279209.67	Закрепление отсутствует	2.5
71	623997.32	2279226.91	Закрепление отсутствует	2.5
72	624039.81	2279274.94	Закрепление отсутствует	2.5
73	624087.84	2279255.85	Закрепление отсутствует	2.5
74	624141.42	2279256.47	Закрепление отсутствует	2.5
75	624169.75	2279236.15	Закрепление отсутствует	2.5
76	624209.16	2279230.61	Закрепление отсутствует	2.5
77	624175.29	2279217.67	Закрепление отсутствует	2.5
78	624169.13	2279203.51	Закрепление отсутствует	2.5
79	624140.8	2279180.73	Закрепление отсутствует	2.5
80	624238.63	2279194.15	Закрепление отсутствует	2.5
81	624250.02	2279216.8	Закрепление отсутствует	2.5
82	624305.77	2279223.45	Закрепление отсутствует	2.5
83	624362.89	2279245.97	Закрепление отсутствует	2.5
84	624431.93	2279237.82	Закрепление отсутствует	2.5
85	624512.72	2279184.4	Закрепление отсутствует	2.5
86	624512.72	2279214.17	Закрепление отсутствует	2.5
87	624474.27	2279270.59	Закрепление отсутствует	2.5
88	624511.48	2279290.44	Закрепление отсутствует	2.5
89	624541.86	2279290.44	Закрепление отсутствует	2.5
90	624540.62	2279319.58	Закрепление отсутствует	2.5



ДОКУМЕНТ ПОДПИСАН  
ЭЛЕКТРОННОЙ ПОДПИСЬЮ

Сертификат: 00ВВ056В7401СВ38D2В3576АСDC8425108

Владелец: ФЕДЕРАЛЬНАЯ СЛУЖБА ГОСУДАРСТВЕННОЙ

РЕГИСТРАЦИИ, КАДАСТРА И КАРТОГРАФИИ

Действителен: с 27.06.2023 по 19.09.2024

полное наименование должности

инициалы, фамилия

## Земельный участок

вид объекта недвижимости

Лист № 101 раздела 3.2

Всего листов раздела 3.2: 106

Всего разделов: 8

Всего листов выписки: 329

06.02.2024г. № КУВИ-001/2024-38051998

Кадастровый номер:

43:03:000000:200

1	2	3	4	5
91	624570.38	2279286.1	Закрепление отсутствует	2.5
92	624562.32	2279273.7	Закрепление отсутствует	2.5
93	624579.69	2279256.95	Закрепление отсутствует	2.5
1	624608.21	2279253.85	Закрепление отсутствует	2.5
1	624345.38	2279283.95	Закрепление отсутствует	2.5
2	624331.55	2279296.43	Закрепление отсутствует	2.5
3	624325.17	2279328.71	Закрепление отсутствует	2.5
4	624366.27	2279314.61	Закрепление отсутствует	2.5
1	624345.38	2279283.95	Закрепление отсутствует	2.5
1	624171.2	2279512.66	Закрепление отсутствует	2.5
2	624129.83	2279538.3	Закрепление отсутствует	2.5
3	624161.17	2279557.98	Закрепление отсутствует	2.5
4	624175	2279542.78	Закрепление отсутствует	2.5
5	624181.38	2279521.75	Закрепление отсутствует	2.5
1	624171.2	2279512.66	Закрепление отсутствует	2.5
1	628376.73	2275781.76	-	0.5
2	628352.32	2275830.11	Закрепление отсутствует	2.5
3	628359.71	2275860.9	Закрепление отсутствует	2.5
4	628324.6	2275894.77	Закрепление отсутствует	2.5
5	628296.89	2275892.31	Закрепление отсутствует	2.5
6	628320.64	2275839.42	Закрепление отсутствует	2.5
7	628356.98	2275771.62	-	0.5
1	628376.73	2275781.76	-	0.5
1	626844.81	2276931.43	Закрепление отсутствует	2.5
2	626821.07	2276935.77	Закрепление отсутствует	2.5
3	626826.23	2276946.62	Закрепление отсутствует	2.5
4	626863.94	2276949.21	Закрепление отсутствует	2.5
5	626875.48	2276963.31	Закрепление отсутствует	2.5
6	626835.59	2277005.9	Закрепление отсутствует	2.5



ДОКУМЕНТ ПОДПИСАН  
ЭЛЕКТРОННОЙ ПОДПИСЬЮ

Сертификат: 00ВВ056В7401СВ38D2В3576АСDС8425108

Владелец: ФЕДЕРАЛЬНАЯ СЛУЖБА ГОСУДАРСТВЕННОЙ

РЕГИСТРАЦИИ, КАДАСТРА И КАРТОГРАФИИ

Действителен: с 27.06.2023 по 19.09.2024

полное наименование должности

инициалы, фамилия

## Земельный участок

вид объекта недвижимости

Лист № 102 раздела 3.2

Всего листов раздела 3.2: 106

Всего разделов: 8

Всего листов выписки: 329

06.02.2024г. № КУВИ-001/2024-38051998

Кадастровый номер:

43:03:000000:200

1	2	3	4	5
7	626816.87	2277007.26	Закрепление отсутствует	2.5
8	626812.66	2276988.68	Закрепление отсутствует	2.5
9	626823.93	2276977.15	Закрепление отсутствует	2.5
10	626821.49	2276963.18	Закрепление отсутствует	2.5
11	626810.77	2276959.24	Закрепление отсутствует	2.5
12	626806.84	2276940.38	Закрепление отсутствует	2.5
13	626772.92	2276942.01	Закрепление отсутствует	2.5
14	626758	2276959.25	Закрепление отсутствует	2.5
15	626744.3	2276946.22	Закрепление отсутствует	2.5
16	626727.48	2276946.76	Закрепление отсутствует	2.5
17	626721.65	2276961.95	Закрепление отсутствует	2.5
18	626705.64	2276981.37	Закрепление отсутствует	2.5
19	626662.54	2276936.41	Закрепление отсутствует	2.5
20	626694.56	2276889.61	Закрепление отсутствует	2.5
21	626659.46	2276873.6	Закрепление отсутствует	2.5
22	626674.24	2276853.28	Закрепление отсутствует	2.5
23	626695.18	2276860.67	Закрепление отсутствует	2.5
24	626708.11	2276834.19	Закрепление отсутствует	2.5
25	626729.05	2276850.82	Закрепление отсутствует	2.5
26	626722.32	2276892.09	Закрепление отсутствует	2.5
27	626702.51	2276915.56	Закрепление отсутствует	2.5
28	626711.05	2276938.07	Закрепление отсутствует	2.5
29	626729.37	2276930.35	Закрепление отсутствует	2.5
30	626827.18	2276921.66	Закрепление отсутствует	2.5
1	626844.81	2276931.43	Закрепление отсутствует	2.5
1	627694.26	2272903.62	Закрепление отсутствует	2.5
2	627708.03	2273073.64	Закрепление отсутствует	2.5
3	627678.14	2273097.62	Закрепление отсутствует	2.5
4	627668.36	2273164.99	Закрепление отсутствует	2.5



ДОКУМЕНТ ПОДПИСАН  
ЭЛЕКТРОННОЙ ПОДПИСЬЮ

Сертификат: 00ВВ056В7401СВ38D2В3576АСDC8425108

Владелец: ФЕДЕРАЛЬНАЯ СЛУЖБА ГОСУДАРСТВЕННОЙ

РЕГИСТРАЦИИ, КАДАСТРА И КАРТОГРАФИИ

Действителен: с 27.06.2023 по 19.09.2024

полное наименование должности

инициалы, фамилия

## Земельный участок

вид объекта недвижимости

Лист № 103 раздела 3.2

Всего листов раздела 3.2: 106

Всего разделов: 8

Всего листов выписки: 329

06.02.2024г. № КУВИ-001/2024-38051998

Кадастровый номер:

43:03:000000:200

1	2	3	4	5
5	627636.91	2273278.86	Закрепление отсутствует	2.5
6	627627.57	2273351.83	Закрепление отсутствует	2.5
7	627638.45	2273421.62	Закрепление отсутствует	2.5
8	627663.64	2273478.3	Закрепление отсутствует	2.5
9	627650.91	2273478.03	Закрепление отсутствует	2.5
10	627619.8	2273411.7	Закрепление отсутствует	2.5
11	627615.91	2273384.29	Закрепление отсутствует	2.5
12	627615.64	2273373.24	Закрепление отсутствует	2.5
13	627619	2273349.16	Закрепление отсутствует	2.5
14	627619.38	2273331.17	Закрепление отсутствует	2.5
15	627628.77	2273303.98	Закрепление отсутствует	2.5
16	627622.7	2273285.75	Закрепление отсутствует	2.5
17	627636.41	2273265.68	Закрепление отсутствует	2.5
18	627629.85	2273222.41	Закрепление отсутствует	2.5
19	627645.8	2273211.48	Закрепление отсутствует	2.5
20	627648	2273197.18	Закрепление отсутствует	2.5
21	627640.36	2273183	Закрепление отсутствует	2.5
22	627643.15	2273179.6	Закрепление отсутствует	2.5
23	627644.2	2273175.53	Закрепление отсутствует	2.5
24	627650.9	2273173.37	Закрепление отсутствует	2.5
25	627656.4	2273159.07	Закрепление отсутствует	2.5
26	627635.92	2273136.24	Закрепление отсутствует	2.5
27	627635.51	2273130.05	Закрепление отсутствует	2.5
28	627645.3	2273120.06	Закрепление отсутствует	2.5
29	627647.11	2273110.99	Закрепление отсутствует	2.5
30	627642.91	2273094.87	Закрепление отсутствует	2.5
31	627646.05	2273087.43	Закрепление отсутствует	2.5
32	627662.43	2273086.15	Закрепление отсутствует	2.5
33	627669.92	2273074.7	Закрепление отсутствует	2.5



ДОКУМЕНТ ПОДПИСАН  
ЭЛЕКТРОННОЙ ПОДПИСЬЮ

Сертификат: 00ВВ056В7401СВ38Д2В3576АСДС8425108

Владелец: ФЕДЕРАЛЬНАЯ СЛУЖБА ГОСУДАРСТВЕННОЙ

РЕГИСТРАЦИИ, КАДАСТРА И КАРТОГРАФИИ

Действителен: с 27.06.2023 по 19.09.2024

полное наименование должности

инициалы, фамилия

## Земельный участок

вид объекта недвижимости

Лист № 104 раздела 3.2

Всего листов раздела 3.2: 106

Всего разделов: 8

Всего листов выписки: 329

06.02.2024г. № КУВИ-001/2024-38051998

Кадастровый номер:

43:03:000000:200

1	2	3	4	5
34	627666.89	2273062.54	Закрепление отсутствует	2.5
35	627647.22	2273056.04	Закрепление отсутствует	2.5
36	627643.57	2273046.42	Закрепление отсутствует	2.5
37	627641.54	2273031.42	Закрепление отсутствует	2.5
38	627654.09	2273003.96	Закрепление отсутствует	2.5
39	627654.88	2272989.71	Закрепление отсутствует	2.5
40	627647.58	2272973.81	Закрепление отсутствует	2.5
41	627653.11	2272938.38	Закрепление отсутствует	2.5
42	627661.48	2272917.47	Закрепление отсутствует	2.5
43	627656.78	2272894.58	Закрепление отсутствует	2.5
44	627652.05	2272882.26	Закрепление отсутствует	2.5
45	627637.74	2272871.63	Закрепление отсутствует	2.5
46	627656.23	2272855.41	Закрепление отсутствует	2.5
47	627656.36	2272848.64	Закрепление отсутствует	2.5
1	627694.26	2272903.62	Закрепление отсутствует	2.5
1	626426.05	2275469.62	Закрепление отсутствует	2.5
2	626416.01	2275462.56	Закрепление отсутствует	2.5
3	626357.68	2275562.67	Закрепление отсутствует	2.5
4	626353.07	2275585.74	Закрепление отсутствует	2.5
5	626328.65	2275616.94	Закрепление отсутствует	2.5
6	626360.67	2275622.09	Закрепление отсутствует	2.5
7	626381.56	2275598.76	Закрепление отсутствует	2.5
8	626390.78	2275559.97	Закрепление отсутствует	2.5
1	626426.05	2275469.62	Закрепление отсутствует	2.5
1	626477.8	2275096.07	Закрепление отсутствует	2.5
2	626719.19	2274761.68	Закрепление отсутствует	2.5
3	626876.22	2274849.13	Закрепление отсутствует	2.5
4	626883.61	2274886.08	Закрепление отсутствует	2.5
5	626789.39	2275023.4	Закрепление отсутствует	2.5



ДОКУМЕНТ ПОДПИСАН  
ЭЛЕКТРОННОЙ ПОДПИСЬЮ

Сертификат: 00ВВ056В7401СВ38D2В3576АСDС8425108

Владелец: ФЕДЕРАЛЬНАЯ СЛУЖБА ГОСУДАРСТВЕННОЙ

РЕГИСТРАЦИИ, КАДАСТРА И КАРТОГРАФИИ

Действителен: с 27.06.2023 по 19.09.2024

полное наименование должности

инициалы, фамилия

## Земельный участок

вид объекта недвижимости

Лист № 105 раздела 3.2

Всего листов раздела 3.2: 106

Всего разделов: 8

Всего листов выписки: 329

06.02.2024г. № КУВИ-001/2024-38051998

Кадастровый номер:

43:03:000000:200

1	2	3	4	5
6	626723.13	2275007.31	Закрепление отсутствует	2.5
7	626691.66	2275011.11	Закрепление отсутствует	2.5
8	626652.59	2274991.03	Закрепление отсутствует	2.5
9	626631.16	2274994.83	Закрепление отсутствует	2.5
10	626626.55	2275015.45	Закрепление отсутствует	2.5
11	626667.24	2275037.96	Закрепление отсутствует	2.5
12	626763.56	2275051.26	Закрепление отсутствует	2.5
13	626805.35	2275069.98	Закрепление отсутствует	2.5
14	626829.42	2275095.45	Закрепление отсутствует	2.5
15	626831.27	2275141.02	Закрепление отсутствует	2.5
16	626892.85	2275200.14	Закрепление отсутствует	2.5
17	626970.44	2275227.24	Закрепление отсутствует	2.5
18	627017.86	2275237.09	Закрепление отсутствует	2.5
19	626862.68	2275631.82	Закрепление отсутствует	2.5
20	626827.57	2275648.45	Закрепление отсутствует	2.5
21	626810.95	2275679.86	Закрепление отсутствует	2.5
22	626866.37	2275730.97	Закрепление отсутствует	2.5
23	627036.33	2275808.56	Закрепление отсутствует	2.5
24	627061.58	2275857.21	Закрепление отсутствует	2.5
25	627063.9	2275876.58	Закрепление отсутствует	2.5
26	627099.71	2275885.26	Закрепление отсутствует	2.5
27	627144.1	2275923.1	Закрепление отсутствует	2.5
28	627154.57	2275948.35	Закрепление отсутствует	2.5
29	627152.07	2275956.62	Закрепление отсутствует	2.5
30	627038.67	2275870.88	Закрепление отсутствует	2.5
31	626951.85	2275812.01	Закрепление отсутствует	2.5
32	626736.97	2275699.42	Закрепление отсутствует	2.5
33	626555.2	2275580.04	Закрепление отсутствует	2.5
34	626522.91	2275697.52	Закрепление отсутствует	2.5



ДОКУМЕНТ ПОДПИСАН  
ЭЛЕКТРОННОЙ ПОДПИСЬЮ

Сертификат: 00ВВ056В7401СВ38D2В3576АСDC8425108

Владелец: ФЕДЕРАЛЬНАЯ СЛУЖБА ГОСУДАРСТВЕННОЙ

РЕГИСТРАЦИИ, КАДАСТРА И КАРТОГРАФИИ

Действителен: с 27.06.2023 по 19.09.2024

полное наименование должности

инициалы, фамилия



## Земельный участок

вид объекта недвижимости

Лист № 106 раздела 3.2

Всего листов раздела 3.2: 106

Всего разделов: 8

Всего листов выписки: 329

06.02.2024г. № КУВИ-001/2024-38051998

Кадастровый номер:

43:03:000000:200

1	2	3	4	5
35	626498.12	2275751.9	Закрепление отсутствует	2.5
36	626483.95	2275722.35	Закрепление отсутствует	2.5
37	626466.1	2275702.02	Закрепление отсутствует	2.5
38	626435.92	2275711.88	Закрепление отсутствует	2.5
39	626422.37	2275681.09	Закрепление отсутствует	2.5
40	626382.96	2275686.01	Закрепление отсутствует	2.5
41	626373.72	2275712.49	Закрепление отсутствует	2.5
42	626352.79	2275695.25	Закрепление отсутствует	2.5
43	626368.18	2275675.85	Закрепление отсутствует	2.5
44	626331.23	2275683.55	Закрепление отсутствует	2.5
45	626308.57	2275653.02	Закрепление отсутствует	2.5
46	626232.88	2275597.4	Закрепление отсутствует	2.5
47	626434.23	2275298.74	Закрепление отсутствует	2.5
48	626325.4	2275230.87	Закрепление отсутствует	2.5
49	626369.08	2275228.15	Закрепление отсутствует	2.5
50	626392.55	2275216.62	Закрепление отсутствует	2.5
51	626391.44	2275200.91	Закрепление отсутствует	2.5
52	626424.22	2275217.38	Закрепление отсутствует	2.5
53	626446.5	2275200.77	Закрепление отсутствует	2.5
54	626480.86	2275222.73	Закрепление отсутствует	2.5
55	626496.19	2275196.95	Закрепление отсутствует	2.5
56	626495.1	2275160.32	Закрепление отсутствует	2.5
57	626488.73	2275153.16	Закрепление отсутствует	2.5
58	626511.67	2275117.62	Закрепление отсутствует	2.5
1	626477.8	2275096.07	Закрепление отсутствует	2.5



ДОКУМЕНТ ПОДПИСАН  
ЭЛЕКТРОННОЙ ПОДПИСЬЮ

Сертификат: 00ВВ056В7401СВ38D2В3576АСDС8425108

Владелец: ФЕДЕРАЛЬНАЯ СЛУЖБА ГОСУДАРСТВЕННОЙ

РЕГИСТРАЦИИ, КАДАСТРА И КАРТОГРАФИИ

Действителен: с 27.06.2023 по 19.09.2024

полное наименование должности

инициалы, фамилия


Выписка из Единого государственного реестра недвижимости об объекте недвижимости  
Сведения о частях земельного участка

Земельный участок			
вид объекта недвижимости			
Лист № 1 раздела 4	Всего листов раздела 4: 4	Всего разделов: 8	Всего листов выписки: 329
06.02.2024г. № КУВИ-001/2024-38051998			
Кадастровый номер:		43:03:000000:200	

План (чертеж, схема) части земельного участка | Учетный номер части: 43:03:000000:200/1



Масштаб 1:30000 | Условные обозначения:

полное наименование должности	 ДОКУМЕНТ ПОДПИСАН ЭЛЕКТРОННОЙ ПОДПИСЬЮ	инициалы, фамилия
	Сертификат: 00ВВ056В7401СВ38D2В3576АСDС8425108 Владелец: ФЕДЕРАЛЬНАЯ СЛУЖБА ГОСУДАРСТВЕННОЙ РЕГИСТРАЦИИ, КАДАСТРА И КАРТОГРАФИИ Действителен: с 27.06.2023 по 19.09.2024	

Земельный участок

вид объекта недвижимости

Лист № 2 раздела 4

Всего листов раздела 4: 4

Всего разделов: 8

Всего листов выписки: 329

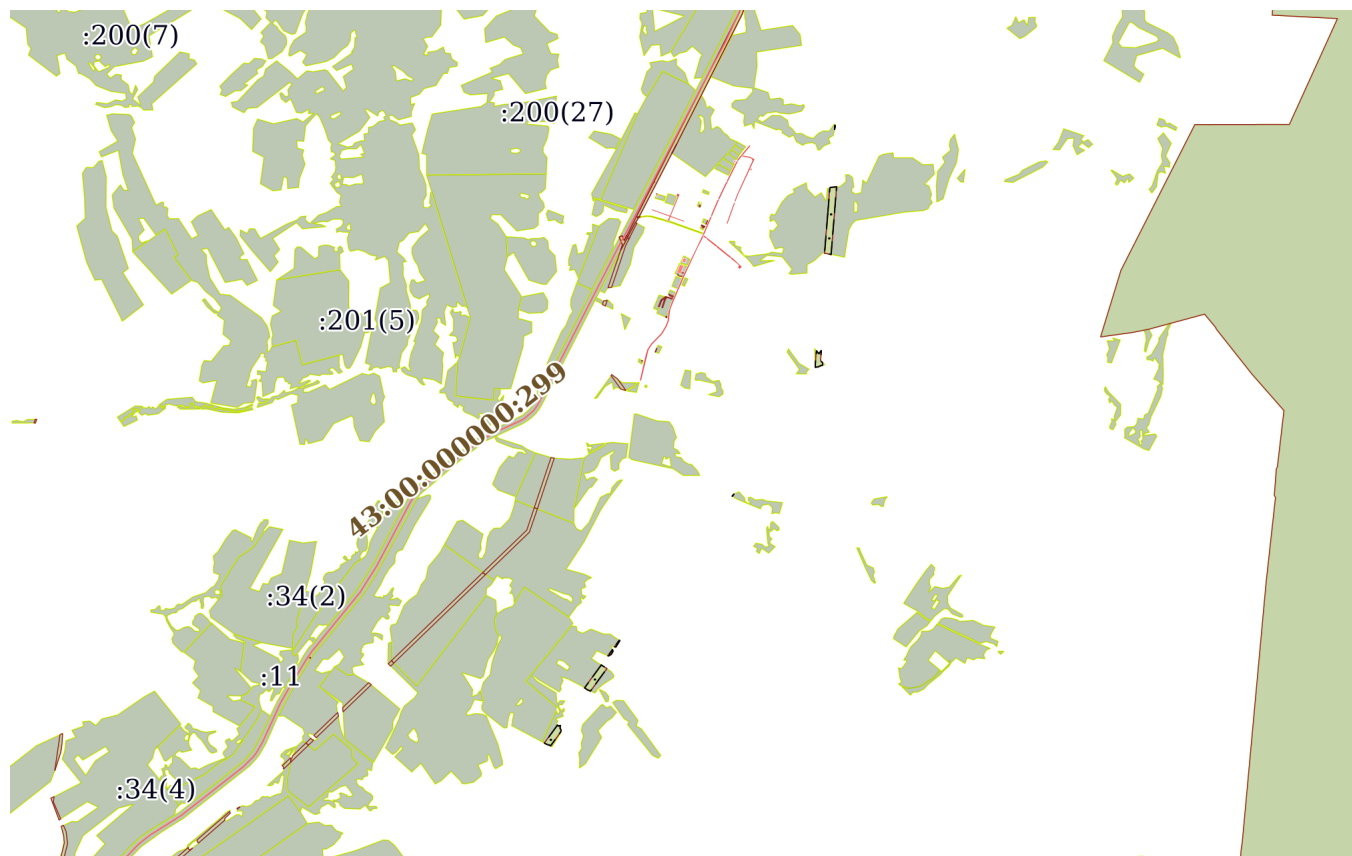
06.02.2024г. № КУВИ-001/2024-38051998

Кадастровый номер:

43:03:000000:200

План (чертеж, схема) части земельного участка

Учетный номер части: 43:03:000000:200/2



Масштаб 1:50000

Условные обозначения:



ДОКУМЕНТ ПОДПИСАН  
ЭЛЕКТРОННОЙ ПОДПИСЬЮ

Сертификат: 00ВВ056В7401СВ38D2В3576АСDС8425108

Владелец: ФЕДЕРАЛЬНАЯ СЛУЖБА ГОСУДАРСТВЕННОЙ

РЕГИСТРАЦИИ, КАДАСТРА И КАРТОГРАФИИ

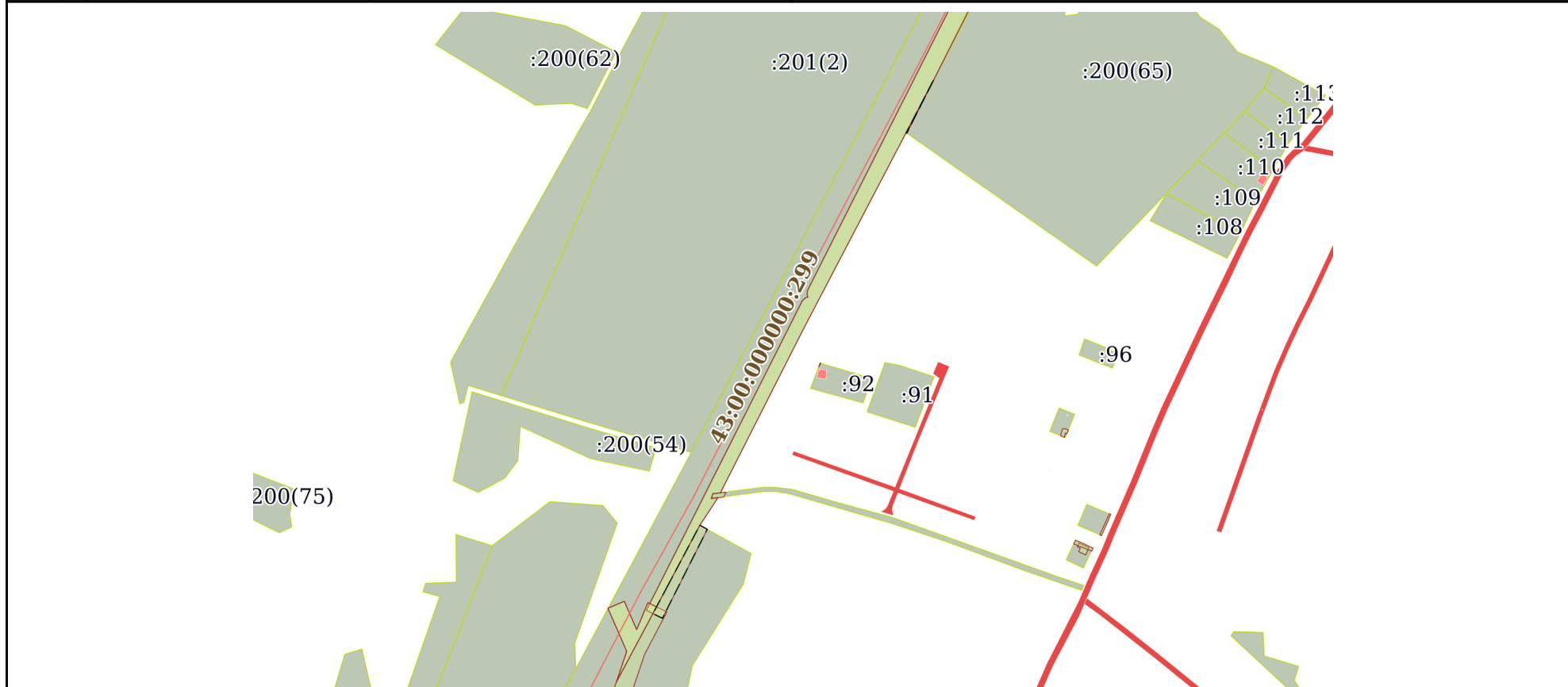
Действителен: с 27.06.2023 по 19.09.2024

полное наименование должности

инициалы, фамилия

Земельный участок			
вид объекта недвижимости			
Лист № 3 раздела 4	Всего листов раздела 4: 4	Всего разделов: 8	Всего листов выписки: 329
06.02.2024г. № КУВИ-001/2024-38051998			
Кадастровый номер:		43:03:000000:200	

План (чертеж, схема) части земельного участка Учетный номер части: 43:03:000000:200/3



Масштаб 1:7000 Условные обозначения:

	 <p>ДОКУМЕНТ ПОДПИСАН ЭЛЕКТРОННОЙ ПОДПИСЬЮ</p> <p>Сертификат: 00ВВ056В7401СВ38D2В3576АСDС8425108 Владелец: ФЕДЕРАЛЬНАЯ СЛУЖБА ГОСУДАРСТВЕННОЙ РЕГИСТРАЦИИ, КАДАСТРА И КАРТОГРАФИИ Действителен: с 27.06.2023 по 19.09.2024</p>	
полное наименование должности	инициалы, фамилия	

Земельный участок

вид объекта недвижимости

Лист № 4 раздела 4

Всего листов раздела 4: 4

Всего разделов: 8

Всего листов выписки: 329

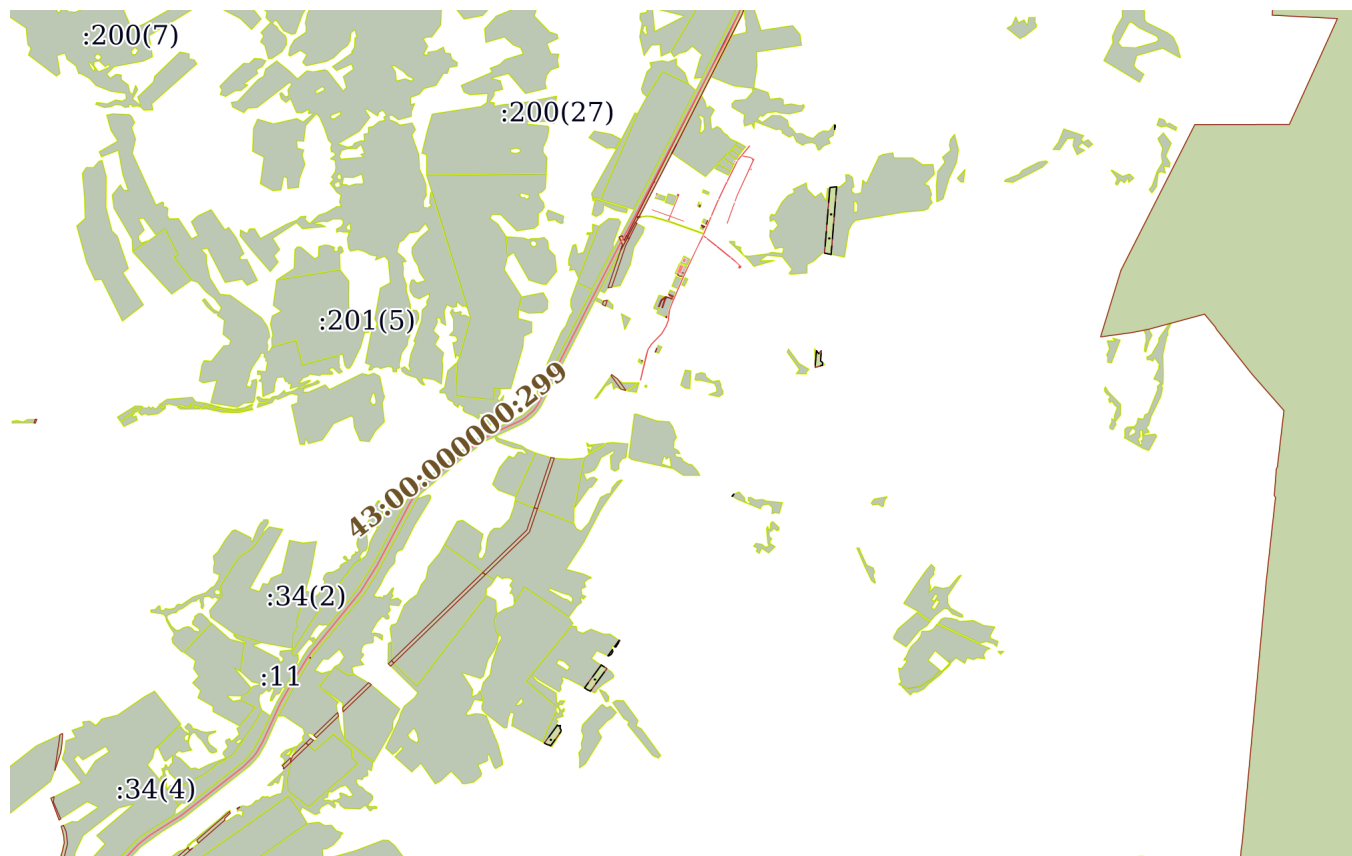
06.02.2024г. № КУВИ-001/2024-38051998

Кадастровый номер:

43:03:000000:200

План (чертеж, схема) части земельного участка

Учетный номер части: 43:03:000000:200/4



Масштаб 1:50000

Условные обозначения:

ДОКУМЕНТ ПОДПИСАН  
ЭЛЕКТРОННОЙ ПОДПИСЬЮ

Сертификат: 00ВВ056В7401СВ38D2В3576АСDС8425108

Владелец: ФЕДЕРАЛЬНАЯ СЛУЖБА ГОСУДАРСТВЕННОЙ

РЕГИСТРАЦИИ, КАДАСТРА И КАРТОГРАФИИ

Действителен: с 27.06.2023 по 19.09.2024

полное наименование должности

инициалы, фамилия

Выписка из Единого государственного реестра недвижимости об объекте недвижимости  
Сведения о частях земельного участка

Земельный участок		
вид объекта недвижимости		
Лист № 1 раздела 4.1	Всего листов раздела 4.1: 3	Всего разделов: 8
06.02.2024г. № КУВИ-001/2024-38051998		
Кадастровый номер:		43:03:000000:200
Учетный номер части	Площадь, м2	Содержание ограничения в использовании или ограничения права на объект недвижимости или обременения объекта недвижимости
1	2	3
43:03:000000:200/1	22922	вид ограничения (обременения): ограничения прав на земельный участок, предусмотренные статьей 56 Земельного кодекса Российской Федерации; Срок действия: не установлен; реквизиты документа-основания: доверенность от 24.02.2014 № 1779049 выдан: Открытое акционерное общество Межрегиональная распределительная сетевая компания Центра и Приволжья; Содержание ограничения (обременения): Ограничения в использовании согласно Правилам установления охранных зон объектов электросетевого хозяйства и особых условий использования земельных участков, расположенных в границах таких зон, утвержденных Постановлением Правительства РФ №160 от 24.02.2009; Реестровый номер границы: 43.03.2.27
43:03:000000:200/2	38761	вид ограничения (обременения): ограничения прав на земельный участок, предусмотренные статьей 56 Земельного кодекса Российской Федерации; Срок действия: не установлен; реквизиты документа-основания: сопроводительное письмо с приложением карты (плана) от 26.10.2011 № 4300/151/11-2535/12 выдан: Филиал ФГУП "Средневолжское аэрогеодезическое предприятие"- "Экспедиция №138"; Содержание ограничения (обременения): В соответствии с пунктами 8,9,10,11 Правил установления охранных зон объектов электросетевого хозяйства и особых условий использования земельных участков, расположенных в границах таких зон, утвержденных Постановлением Правительства РФ от 24.02.2009 г. N 160.; Реестровый номер границы: 43.03.2.5
43:03:000000:200/3	1357	вид ограничения (обременения): ограничения прав на земельный участок, предусмотренные статьей 56 Земельного кодекса Российской Федерации; Срок действия: не установлен; реквизиты документа-основания: о порядке установления охранных зон объектов электросетевого хозяйства и особых условий использования земельных участков, расположенных в границах таких зон от 24.02.2009 № 160 выдан: Правительство Российской Федерации; Содержание ограничения (обременения): Ограничения в использовании согласно Правилам установления охранных зон объектов электросетевого хозяйства и особых условий использования земельных участков, расположенных в границах таких зон, утвержденных Постановлением Правительства РФ №160 от 24.02.2009. В охранных зонах запрещается: 1)набрасывать на провода и опоры воздушных ЛЭП посторонние предметы, а также подниматься на опоры воздушных ЛЭП; 2)размещать любые объекты и предметы (материалы) в пределах созданных в соответствии с требованиями нормативно-технических документов проходов и подъездов для доступа к объектам электросетевого хозяйства, а также проводить любые работы и возводить сооружения, которые могут препятствовать доступу к объектам электросетевого хозяйства, без создания необходимых для такого доступа проходов и подъездов; 3)находиться в



ДОКУМЕНТ ПОДПИСАН  
ЭЛЕКТРОННОЙ ПОДПИСЬЮ

Сертификат: 00BV056B7401CB38D2B3576ACDC8425108

Владелец: ФЕДЕРАЛЬНАЯ СЛУЖБА ГОСУДАРСТВЕННОЙ  
РЕГИСТРАЦИИ, КАДАСТРА И КАРТОГРАФИИ  
Действителен: с 27.06.2023 по 19.09.2024

полное наименование должности

инициалы, фамилия

Земельный участок			
вид объекта недвижимости			
Лист № 2 раздела 4.1	Всего листов раздела 4.1: 3	Всего разделов: 8	Всего листов выписки: 329
06.02.2024г. № КУВИ-001/2024-38051998			
Кадастровый номер:		43:03:000000:200	
		<p>пределах огороженной территории и помещениях распределительных устройств и подстанций, открывать двери и люки распределительных устройств и подстанций, производить переключения и подключения в электрических сетях (указанное требование не распространяется на работников, занятых выполнением разрешенных в установленном порядке работ), разводить огонь в пределах охранных зон вводных и распределительных устройств, подстанций, воздушных ЛЭП, а также в охранных зонах кабельных ЛЭП; 4)размещать свалки; 5)производить работы ударными механизмами, сбрасывать тяжести массой свыше 5 тонн, производить сброс и слив едких и коррозионных веществ и горюче-смазочных материалов (в охранных зонах подземных кабельных ЛЭП). 6)складировать или размещать хранилища любых, в том числе горюче-смазочных, материалов; 7)размещать детские и спортивные площадки, стадионы, рынки, торговые точки, полевые станы, загоны для скота, гаражи и стоянки всех видов машин и механизмов, садовые, огородные и дачные земельные участки, объекты садоводческих, огороднических или дачных некоммерческих объединений, объекты жилищного строительства, в том числе индивидуального, проводить любые мероприятия, связанные с большим скоплением людей, не занятых выполнением разрешенных в установленном порядке работ; 8)использовать (запускать) любые летательные аппараты, в том числе воздушных змеев, спортивные модели летательных аппаратов (в охранных зонах воздушных ЛЭП); 9)осуществлять проход судов с поднятыми стрелами кранов и других механизмов (в охранных зонах воздушных ЛЭП). В пределах охранных зон без письменного решения о согласовании сетевых организаций юридическим и физическим лицам запрещаются: 10)строительство, капитальный ремонт, реконструкция или снос зданий и сооружений; 11)горные, взрывные, мелиоративные работы, в том числе связанные с временным затоплением земель; 12)посадка и вырубка деревьев и кустарников; 13)дноуглубительные, землечерпальные и погрузочно-разгрузочные работы, добыча рыбы, других водных животных и растений придонными орудиями лова, устройство водопоев, колка и заготовка льда (в охранных зонах подводных кабельных ЛЭП); 14)проход судов, у которых расстояние по вертикали от верхнего крайнего габарита с грузом или без груза до нижней точки провеса проводов переходов воздушных ЛЭП через водоемы менее минимально допустимого расстояния, в том числе с учетом максимального уровня подъема воды при паводке; 15)проезд машин и механизмов, имеющих общую высоту с грузом или без груза от поверхности дороги более 4,5 метра (в охранных зонах воздушных ЛЭП); 16)земляные работы на глубине более 0,3 метра (на вспахиваемых землях на глубине более 0,45 метра), а также планировка грунта (в охранных зонах подземных кабельных ЛЭП); 17)полив сельскохозяйственных культур в случае, если высота струи воды может составить свыше 3 метров (в охранных зонах воздушных ЛЭП); 18)полевые сельскохозяйственные работы с применением сельскохозяйственных машин и оборудования высотой более 4 метров (в охранных зонах воздушных ЛЭП) или полевые сельскохозяйственные работы, связанные с вспашкой земли (в охранных зонах кабельных ЛЭП); Реестровый номер границы: 43.03.2.37</p>	
43:03:000000:200/4	38761	<p>вид ограничения (обременения): ограничения прав на земельный участок, предусмотренные статьей 56 Земельного кодекса Российской Федерации; Срок действия: не установлен; реквизиты документа-основания: об установлении публичного</p>	



ДОКУМЕНТ ПОДПИСАН  
ЭЛЕКТРОННОЙ ПОДПИСЬЮ

Сертификат: 00ВВ056В7401СВ38Д2В3576АСДС8425108

Владелец: ФЕДЕРАЛЬНАЯ СЛУЖБА ГОСУДАРСТВЕННОЙ  
РЕГИСТРАЦИИ, КАДАСТРА И КАРТОГРАФИИ  
Действителен: с 27.06.2023 по 19.09.2024

полное наименование должности

инициалы, фамилия

Земельный участок			
вид объекта недвижимости			
Лист № 3 раздела 4.1	Всего листов раздела 4.1: 3	Всего разделов: 8	Всего листов выписки: 329
06.02.2024г. № КУВИ-001/2024-38051998			
Кадастровый номер:		43:03:000000:200	
		сервитута от 25.08.2023 № 1042 выдан: Министерство имущественных отношений Кировской области; Содержание ограничения (обременения): Публичный сервитут устанавливается в целях эксплуатации существующего объекта электросетевого хозяйства ВЛ-110 кВ Б.Холуница - Иванцево с кадастровым номером 43:03:000000:107, срок действия публичного сервитута составляет 49 лет. Владелец публичного сервитута - ПАО «Россети Центр и Приволжье» (Кировская область, г. Киров, ул. Спасская, д. 51, serg@kr.mrsk-sr.ru); Реестровый номер границы: 43:03-6.749; Вид объекта реестра границ: Зона с особыми условиями использования территории; Вид зоны по документу: Публичный сервитут существующего объекта электросетевого хозяйства ВЛ-110 кВ Б.Холуница - Иванцево, местоположение: Кировская область, Белохолуницкий район; Тип зоны: Зона публичного сервитута	

полное наименование должности	 ДОКУМЕНТ ПОДПИСАН ЭЛЕКТРОННОЙ ПОДПИСЬЮ Сертификат: 00ВВ056В7401СВ38D2В3576АСDC8425108 Владелец: ФЕДЕРАЛЬНАЯ СЛУЖБА ГОСУДАРСТВЕННОЙ РЕГИСТРАЦИИ, КАДАСТРА И КАРТОГРАФИИ Действителен: с 27.06.2023 по 19.09.2024	инициалы, фамилия
-------------------------------	---	-------------------



## Выписка из Единого государственного реестра недвижимости об объекте недвижимости

## Сведения о частях земельного участка

Земельный участок			
вид объекта недвижимости			
Лист № 1 раздела 4.2	Всего листов раздела 4.2: 9	Всего разделов: 8	Всего листов выписки: 329
06.02.2024г. № КУВИ-001/2024-38051998			
Кадастровый номер:		43:03:000000:200	

Сведения о характерных точках границы части (частей) земельного участка				
Учетный номер части: 43:03:000000:200/1				
Система координат МСК-43, зона 2 (03)				
Номер точки	Координаты, м		Описание закрепления на местности	Средняя квадратичная погрешность определения координат характерных точек границ земельного участка, м
	X	Y		
1	2	3	4	5
1	626816.6	2275316.2	-	0.1
2	626531.81	2275021.26	-	-
3	626519.32	2275038.55	-	-
4	626803.29	2275332.64	-	0.1
5	626807.52	2275335.31	-	0.1
6	626959.34	2275385.95	-	-
7	626967.03	2275366.37	-	-
1	626816.6	2275316.2	-	0.1
1	628352.44	2275830.59	-	-
2	628329.5	2275822.89	-	-
3	628320.64	2275839.42	-	-
4	628319.61	2275841.72	-	-
5	628358.22	2275854.69	-	-
1	628352.44	2275830.59	-	-
1	628441.11	2275860.38	-	-
2	628444.96	2275883.83	-	-
3	628726.67	2275978.47	-	0.1
4	628776.84	2276004.83	-	0.1
5	628782.79	2275992.59	-	-
6	628732.75	2275966	-	-
7	628693.9	2275945.3	-	-



ДОКУМЕНТ ПОДПИСАН  
ЭЛЕКТРОННОЙ ПОДПИСЬЮ

Сертификат: 00BV056B7401CB38D2B3576ACDC8425108

Владелец: ФЕДЕРАЛЬНАЯ СЛУЖБА ГОСУДАРСТВЕННОЙ  
РЕГИСТРАЦИИ, КАДАСТРА И КАРТОГРАФИИ  
Действителен: с 27.06.2023 по 19.09.2024

полное наименование должности

инициалы, фамилия

## Земельный участок

вид объекта недвижимости

Лист № 2 раздела 4.2

Всего листов раздела 4.2: 9

Всего разделов: 8

Всего листов выписки: 329

06.02.2024г. № КУВИ-001/2024-38051998

Кадастровый номер:

43:03:000000:200

1	2	3	4	5
1	628441.11	2275860.38	-	-
1	627852.94	2275880.95	-	-
2	627761.75	2275947.26	-	-
3	627751.56	2275976.68	-	-
4	627753.1	2275979.53	-	-
5	627830.06	2275923.56	-	-
6	627858.79	2275884.99	-	-
1	627852.94	2275880.95	-	-
1	627534.94	2272014.05	-	-
2	627535	2272022.69	-	-
3	627559.76	2272030.81	-	-
4	627559.8	2272026.79	-	-
5	627559.8	2272021.43	-	-
1	627534.94	2272014.05	-	-
1	625941.03	2274409.23	-	-
2	625920.44	2274387.84	-	-
3	625906.28	2274402.19	-	-
4	625905.69	2274402.79	-	-
5	625926.29	2274424.19	-	-
1	625941.03	2274409.23	-	-



ДОКУМЕНТ ПОДПИСАН  
ЭЛЕКТРОННОЙ ПОДПИСЬЮ

Сертификат: 00ВВ056В7401СВ38D2В3576АСDС8425108

Владелец: ФЕДЕРАЛЬНАЯ СЛУЖБА ГОСУДАРСТВЕННОЙ

РЕГИСТРАЦИИ, КАДАСТРА И КАРТОГРАФИИ

Действителен: с 27.06.2023 по 19.09.2024

полное наименование должности

инициалы, фамилия

## Земельный участок

вид объекта недвижимости

Лист № 3 раздела 4.2

Всего листов раздела 4.2: 9

Всего разделов: 8

Всего листов выписки: 329

06.02.2024г. № КУВИ-001/2024-38051998

Кадастровый номер:

43:03:000000:200

## Сведения о характерных точках границы части (частей) земельного участка

Учетный номер части: 43:03:000000:200/2

Система координат МСК-43, зона 2 (03)

Номер точки	Координаты, м		Описание закрепления на местности	Средняя квадратичная погрешность определения координат характерных точек границ земельного участка, м
	X	Y		
1	2	3	4	5
1	625410.17	2275473.99	-	-
2	625414.18	2275477.07	-	-
3	625411.09	2275480.95	-	-
4	625407.1	2275477.86	-	-
1	625410.17	2275473.99	-	-
1	625508.85	2275520.83	-	-
2	625388.87	2275433.49	-	-
3	625377.96	2275453.55	-	-
4	625376.11	2275467.71	-	-
5	625370.23	2275474.66	-	-
6	625464.92	2275543.58	-	-
7	625478.95	2275544.69	-	-
8	625488.28	2275538.26	-	-
9	625507.13	2275540.16	-	-
10	625502.79	2275527.14	-	-
1	625508.85	2275520.83	-	-
1	625814.61	2275769.26	-	-
2	625818.62	2275772.33	-	-
3	625815.53	2275776.21	-	-
4	625811.54	2275773.12	-	-
1	625814.61	2275769.26	-	-
1	625912.42	2275814.6	-	-
2	625758.82	2275702.79	-	-
3	625746.83	2275719.58	-	-



ДОКУМЕНТ ПОДПИСАН  
ЭЛЕКТРОННОЙ ПОДПИСЬЮ

Сертификат: 00ВВ056В7401СВ38Д2В3576АСДС8425108

Владелец: ФЕДЕРАЛЬНАЯ СЛУЖБА ГОСУДАРСТВЕННОЙ

РЕГИСТРАЦИИ, КАДАСТРА И КАРТОГРАФИИ

Действителен: с 27.06.2023 по 19.09.2024

полное наименование должности

инициалы, фамилия

## Земельный участок

вид объекта недвижимости

Лист № 4 раздела 4.2

Всего листов раздела 4.2: 9

Всего разделов: 8

Всего листов выписки: 329

06.02.2024г. № КУВИ-001/2024-38051998

Кадастровый номер:

43:03:000000:200

1	2	3	4	5
4	625737	2275741.63	-	-
5	625888.5	2275851.92	-	-
6	625892.16	2275846.43	-	-
7	625912.24	2275814.87	-	-
1	625912.42	2275814.6	-	-
1	625973.66	2275859.18	-	-
2	625972.39	2275862	-	-
3	625983	2275880.92	-	-
4	626004.67	2275893.38	-	-
5	626015.81	2275889.85	-	-
1	625973.66	2275859.18	-	-
1	626034.36	2275903.36	-	-
2	626032.19	2275911.81	-	-
3	626075.67	2275939.11	-	-
4	626078.28	2275935.33	-	-
1	626034.36	2275903.36	-	-
1	627058.15	2276703.32	-	-
2	627044.09	2276692.31	-	-
3	627043.75	2276692.84	-	-
1	627058.15	2276703.32	-	-
1	627926.46	2277248.67	-	-
2	627908.32	2277249.55	-	-
3	627910.66	2277269.75	-	-
4	627920.57	2277286.72	-	-
5	627921.03	2277296.51	-	-
6	627939.83	2277297.82	-	-
7	627950.77	2277284.33	-	-
8	628021.01	2277288.96	-	-
9	627999.1	2277273.01	-	-



ДОКУМЕНТ ПОДПИСАН  
ЭЛЕКТРОННОЙ ПОДПИСЬЮ

Сертификат: 00ВВ056В7401СВ38D2В3576АСDC8425108

Владелец: ФЕДЕРАЛЬНАЯ СЛУЖБА ГОСУДАРСТВЕННОЙ

РЕГИСТРАЦИИ, КАДАСТРА И КАРТОГРАФИИ

Действителен: с 27.06.2023 по 19.09.2024

полное наименование должности

инициалы, фамилия

## Земельный участок

вид объекта недвижимости

Лист № 5 раздела 4.2

Всего листов раздела 4.2: 9

Всего разделов: 8

Всего листов выписки: 329

06.02.2024г. № КУВИ-001/2024-38051998

Кадастровый номер:

43:03:000000:200

1	2	3	4	5
10	628018.51	2277257.07	-	-
1	627926.46	2277248.67	-	-
1	628930.86	2277353.13	-	-
2	628935.92	2277353.03	-	-
3	628935.92	2277357.99	-	-
4	628930.88	2277358.06	-	-
1	628930.86	2277353.13	-	-
1	628769.83	2277340.62	-	-
2	628774.9	2277340.52	-	-
3	628774.9	2277345.48	-	-
4	628769.86	2277345.56	-	-
1	628769.83	2277340.62	-	-
1	628935.58	2277332.4	-	0.05
2	628673.66	2277311.13	-	-
3	628664.75	2277354.8	-	-
4	628932.01	2277376.51	-	0.05
5	629117.85	2277391.48	-	-
6	629115.3	2277358.55	-	-
7	629111.8	2277346.59	-	-
1	628935.58	2277332.4	-	0.05
1	629502.55	2277378.03	-	-
2	629526.71	2277382.48	-	-
3	629531.5	2277380.33	-	-
1	629502.55	2277378.03	-	-



ДОКУМЕНТ ПОДПИСАН  
ЭЛЕКТРОННОЙ ПОДПИСЬЮ

Сертификат: 00ВВ056В7401СВ38D2В3576АСDС8425108

Владелец: ФЕДЕРАЛЬНАЯ СЛУЖБА ГОСУДАРСТВЕННОЙ

РЕГИСТРАЦИИ, КАДАСТРА И КАРТОГРАФИИ

Действителен: с 27.06.2023 по 19.09.2024

полное наименование должности

инициалы, фамилия

## Земельный участок

вид объекта недвижимости

Лист № 6 раздела 4.2

Всего листов раздела 4.2: 9

Всего разделов: 8

Всего листов выписки: 329

06.02.2024г. № КУВИ-001/2024-38051998

Кадастровый номер:

43:03:000000:200

## Сведения о характерных точках границы части (частей) земельного участка

Учетный номер части: 43:03:000000:200/3

Система координат МСК-43, зона 2 (03)

Номер точки	Координаты, м		Описание закрепления на местности	Средняя квадратичная погрешность определения координат характерных точек границ земельного участка, м
	X	Y		
1	2	3	4	5
1	628808.95	2276006.49	-	-
2	628774.87	2275988.38	-	-
3	628769.24	2275999.55	-	0.1
4	628874.62	2276052.64	-	-
5	628879.41	2276043.87	-	-
1	628808.95	2276006.49	-	-
1	629405.46	2276319.87	-	-
2	629343.6	2276287.79	-	-
3	629343.13	2276288.46	-	-
1	629405.46	2276319.87	-	-



ДОКУМЕНТ ПОДПИСАН  
ЭЛЕКТРОННОЙ ПОДПИСЬЮ

Сертификат: 00ВВ056В7401СВ38D2В3576АСDC8425108

Владелец: ФЕДЕРАЛЬНАЯ СЛУЖБА ГОСУДАРСТВЕННОЙ  
РЕГИСТРАЦИИ, КАДАСТРА И КАРТОГРАФИИ  
Действителен: с 27.06.2023 по 19.09.2024

полное наименование должности

инициалы, фамилия

## Земельный участок

вид объекта недвижимости

Лист № 7 раздела 4.2

Всего листов раздела 4.2: 9

Всего разделов: 8

Всего листов выписки: 329

06.02.2024г. № КУВИ-001/2024-38051998

Кадастровый номер:

43:03:000000:200

## Сведения о характерных точках границы части (частей) земельного участка

Учетный номер части: 43:03:000000:200/4

## Система координат

Номер точки	Координаты, м		Описание закрепления на местности	Средняя квадратичная погрешность определения координат характерных точек границ земельного участка, м
	X	Y		
1	2	3	4	5
1	628018.51	2277257.07	-	-
2	627999.1	2277273.01	-	-
3	628021.01	2277288.96	-	-
4	627950.77	2277284.33	-	-
5	627939.83	2277297.82	-	-
6	627921.03	2277296.51	-	-
7	627920.57	2277286.72	-	-
8	627910.66	2277269.75	-	-
9	627908.32	2277249.55	-	-
10	627926.46	2277248.67	-	-
11	628018.51	2277257.07	-	-
1	629111.8	2277346.59	-	-
2	629115.3	2277358.55	-	-
3	629117.85	2277391.48	-	-
4	628932.01	2277376.51	-	-
5	628664.75	2277354.8	-	-
6	628673.66	2277311.13	-	-
7	628935.58	2277332.4	-	-
8	629111.8	2277346.59	-	-
1	628769.83	2277340.62	-	-
2	628769.86	2277345.56	-	-
3	628774.9	2277345.48	-	-
4	628774.9	2277340.52	-	-
5	628769.83	2277340.62	-	-



ДОКУМЕНТ ПОДПИСАН  
ЭЛЕКТРОННОЙ ПОДПИСЬЮ

Сертификат: 00ВВ056В7401СВ38D2В3576АСDС8425108

Владелец: ФЕДЕРАЛЬНАЯ СЛУЖБА ГОСУДАРСТВЕННОЙ

РЕГИСТРАЦИИ, КАДАСТРА И КАРТОГРАФИИ

Действителен: с 27.06.2023 по 19.09.2024

полное наименование должности

инициалы, фамилия

## Земельный участок

## вид объекта недвижимости

Лист № 8 раздела 4.2

Всего листов раздела 4.2: 9

Всего разделов: 8

Всего листов выписки: 329

06.02.2024г. № КУВИ-001/2024-38051998

Кадастровый номер:

43:03:000000:200

1	2	3	4	5
1	628930.86	2277353.13	-	-
2	628930.88	2277358.06	-	-
3	628935.92	2277357.99	-	-
4	628935.92	2277353.03	-	-
5	628930.86	2277353.13	-	-
1	625508.85	2275520.83	-	-
2	625502.79	2275527.14	-	-
3	625507.13	2275540.16	-	-
4	625488.28	2275538.26	-	-
5	625478.95	2275544.69	-	-
6	625464.92	2275543.58	-	-
7	625370.23	2275474.66	-	-
8	625376.11	2275467.71	-	-
9	625377.96	2275453.55	-	-
10	625388.87	2275433.49	-	-
11	625508.85	2275520.83	-	-
1	625410.17	2275473.99	-	-
2	625407.1	2275477.86	-	-
3	625411.09	2275480.95	-	-
4	625414.18	2275477.07	-	-
5	625410.17	2275473.99	-	-
1	625912.42	2275814.6	-	-
2	625912.24	2275814.87	-	-
3	625892.16	2275846.43	-	-
4	625888.5	2275851.92	-	-
5	625737	2275741.63	-	-
6	625746.83	2275719.58	-	-
7	625758.82	2275702.79	-	-
8	625912.42	2275814.6	-	-



ДОКУМЕНТ ПОДПИСАН  
ЭЛЕКТРОННОЙ ПОДПИСЬЮ

Сертификат: 00ВВ056В7401СВ38D2В3576АСDС8425108

Владелец: ФЕДЕРАЛЬНАЯ СЛУЖБА ГОСУДАРСТВЕННОЙ

РЕГИСТРАЦИИ, КАДАСТРА И КАРТОГРАФИИ

Действителен: с 27.06.2023 по 19.09.2024

полное наименование должности

инициалы, фамилия



## Земельный участок

вид объекта недвижимости

Лист № 9 раздела 4.2

Всего листов раздела 4.2: 9

Всего разделов: 8

Всего листов выписки: 329

06.02.2024г. № КУВИ-001/2024-38051998

Кадастровый номер:

43:03:000000:200

1	2	3	4	5
1	625814.61	2275769.26	-	-
2	625811.54	2275773.12	-	-
3	625815.53	2275776.21	-	-
4	625818.62	2275772.33	-	-
5	625814.61	2275769.26	-	-
1	626015.81	2275889.85	-	-
2	626004.67	2275893.38	-	-
3	625983	2275880.92	-	-
4	625972.39	2275862	-	-
5	625973.66	2275859.18	-	-
6	626015.81	2275889.85	-	-
1	626078.28	2275935.33	-	-
2	626075.67	2275939.11	-	-
3	626032.19	2275911.81	-	-
4	626034.36	2275903.36	-	-
5	626078.28	2275935.33	-	-
1	627044.09	2276692.31	-	-
2	627058.15	2276703.32	-	-
3	627043.75	2276692.84	-	-
4	627044.09	2276692.31	-	-
1	629531.5	2277380.33	-	-
2	629526.71	2277382.48	-	-
3	629502.55	2277378.03	-	-
4	629531.5	2277380.33	-	-



ДОКУМЕНТ ПОДПИСАН  
ЭЛЕКТРОННОЙ ПОДПИСЬЮ

Сертификат: 00ВВ056В7401СВ38D2В3576АСDC8425108

Владелец: ФЕДЕРАЛЬНАЯ СЛУЖБА ГОСУДАРСТВЕННОЙ

РЕГИСТРАЦИИ, КАДАСТРА И КАРТОГРАФИИ

Действителен: с 27.06.2023 по 19.09.2024

полное наименование должности

инициалы, фамилия