

Выписка из Единого государственного реестра недвижимости об объекте недвижимости

Сведения о характеристиках объекта недвижимости

На основании запроса от 08.08.2022, поступившего на рассмотрение 08.08.2022, сообщаем, что согласно записям Единого государственного реестра недвижимости:
Раздел 1 Лист 1

Земельный участок			
Вид объекта недвижимости			
Лист № 1 раздела 1	Всего листов раздела 1: 2	Всего разделов: 5	Всего листов выписки: 42
08.08.2022г. № КУВИ-001/2022-135268086			
Кадастровый номер:	43:09:330601:264		
Номер кадастрового квартала:	43:09:330601		
Дата приговения кадастрового номера:	30.01.2014		

Ранее присвоенный государственный учетный номер:	данные отсутствуют
Местоположение:	Кировская область, р-н Зуевский, с/п Чепецкое
Площадь:	144527 +/- 10520
Кадастровая стоимость, руб.:	1965916.72
Кадастровые номера расположенных в пределах земельного участка объектов недвижимости:	данные отсутствуют
Кадастровые номера объектов недвижимости, из которых образован объект недвижимости:	43:09:000000:11
Кадастровые номера образованных объектов недвижимости:	данные отсутствуют
Категории земель:	Земли сельскохозяйственного назначения
Виды разрешенного использования:	сельскохозяйственное использование
Сведения о кадастровом инженере:	данные отсутствуют
Сведения о лесах, водных объектах и об иных природных объектах, расположенных в пределах земельного участка:	данные отсутствуют
Сведения о том, что земельный участок полностью расположен в границах зоны с особыми условиями использования территории, территории объекта культурного наследия, публичного сервитута:	данные отсутствуют
Сведения о том, что земельный участок расположен в границах особой экономической зоны, территории опережающего социально-экономического развития, зоны территориального развития в Российской Федерации, игровой зоны:	данные отсутствуют

полное наименование Должности			
	подпись		инициалы, фамилия
	М.П.		

Земельный участок			
вид объекта недвижимости			
Лист № 2 раздела 1	Всего листов раздела 1: 2	Всего разделов: 5	Всего листов выписки: 42
08.08.2022г. № КУВИ-001/2022-135268086			
Кадастровый номер: 43:09:330601:264			
Сведения о том, что земельный участок расположен в границах особо охраняемой природной территории, охотничьих угодий, лесничеств:	данные отсутствуют		
Сведения о результатах проведения государственного земельного надзора:	данные отсутствуют		
Сведения о расположении земельного участка в границах территории, в отношении которой утвержден проект межевания территории:	данные отсутствуют		
Условный номер земельного участка:	данные отсутствуют		
Сведения о принятии акта и (или) заключении договора, предусматривающих предоставление в соответствии с земельным законодательством исполнительным органом государственной власти или органом местного самоуправления, находящегося в государственной или муниципальной собственности земельного участка для строительства наемного дома социального использования или наемного дома коммерческого использования:	данные отсутствуют		
Сведения о том, что земельный участок или земельные участки образованы на основании решения об изъятии земельного участка и (или) расположенного на нем объекта недвижимости для государственных или муниципальных нужд:	данные отсутствуют		
Сведения о том, что земельный участок образован из земель или земельного участка, государственная собственность на которые не разграничена:	данные отсутствуют		
Сведения о наличии земельного спора о местоположении границ земельных участков:	данные отсутствуют		
Статус записи об объекте недвижимости:	Сведения об объекте недвижимости имеют статус "актуальные"		
Особые отметки:	Граница земельного участка состоит из 14 контуров. Учетные номера контуров и их площади: 1 - 10357.19 кв.м, 2 - 9745.76 кв.м, 3 - 6985.19 кв.м, 4 - 12976.63 кв.м, 5 - 4626.03 кв.м, 6 - 393428.63 кв.м, 7 - 65031.18 кв.м, 8 - 14145.54 кв.м, 9 - 315535.84 кв.м, 10 - 190144.94 кв.м, 11 - 6881.92 кв.м, 12 - 370628.15 кв.м, 13 - 5242.65 кв.м, 14 - 39797.33 кв.м. Для данного земельного участка обеспечен доступ посредством земельного участка (земельных участков) с кадастровым номером (кадастровыми номерами): полевая а/д, автодорога Зуевка-Косино. Сведения, необходимые для заполнения раздела: 4 - Сведения о частях земельного участка, отсутствуют.		
Получатель выписки:	Вознесенская Дарья Александровна, действующий(ая) на основании документа "Указ" Министерство имущества и отношений с государством Кировской области		
полное наименование должности		подпись	
		инициалы, фамилия	
		М.П.	

Выписка из Единого государственного реестра недвижимости об объекте недвижимости
Сведения о зарегистрированных правах

Земельный участок

вид объекта недвижимости

Лист № 1 раздела 2

Всего листов раздела 2: 2

Всего разделов: 5

Всего листов выписки: 42

08.08.2022г. № КУВИ-001/2022-135268086

Кадастровый номер: 43:09:330601:264

1	Правообладатель (правообладатели):	1.1	Субъект Российской Федерации "Кировская область"
2	Вид, номер, дата и время государственной регистрации права:	2.1	Собственность 43-43-01/032/2014-921 06.03.2014 00:00:00
3	Сведения об осуществлении государственной регистрации сделки, права без необходимого в силу закона согласия третьего лица, органа:	3.1	данные отсутствуют
4	Ограничение прав и обременение объекта недвижимости:		не зарегистрировано
5	Договоры участия в долевом строительстве:		не зарегистрировано
6	Заявленные в судебном порядке права требования:		данные отсутствуют
7	Сведения о возращении в отношении зарегистрированного права:		данные отсутствуют
8	Сведения о наличии решения об изъятии объекта недвижимости для государственных и муниципальных нужд:		данные отсутствуют
9	Сведения о невозможности государственной регистрации без личного участия правообладателя или его законного представителя:		данные отсутствуют
10	Правопритязания и сведения о наличии поступивших, но не рассмотренных заявлений о проведении государственной регистрации права (перехода, прекращения права), ограничения права или обременения объекта недвижимости, сделки в отношении объекта недвижимости:		отсутствуют

полное наименование должности	подпись	инициалы, фамилия
	М.П.	

Земельный участок		
вид объекта недвижимости		
Лист № 2 раздела 2	Всего листов раздела 2: 2	Всего разделов: 5
08.08.2022г. № КУВИ-001/2022-135268086		Всего листов выписки: 42
Кадастровый номер:		43:09:330601:264
11	Сведения о невозможности государственной регистрации перехода, прекращения, ограничения права на земельный участок из земель сельскохозяйственного назначения: данные отсутствуют	

полное наименование должности	подпись	инициалы, фамилия
-------------------------------	---------	-------------------

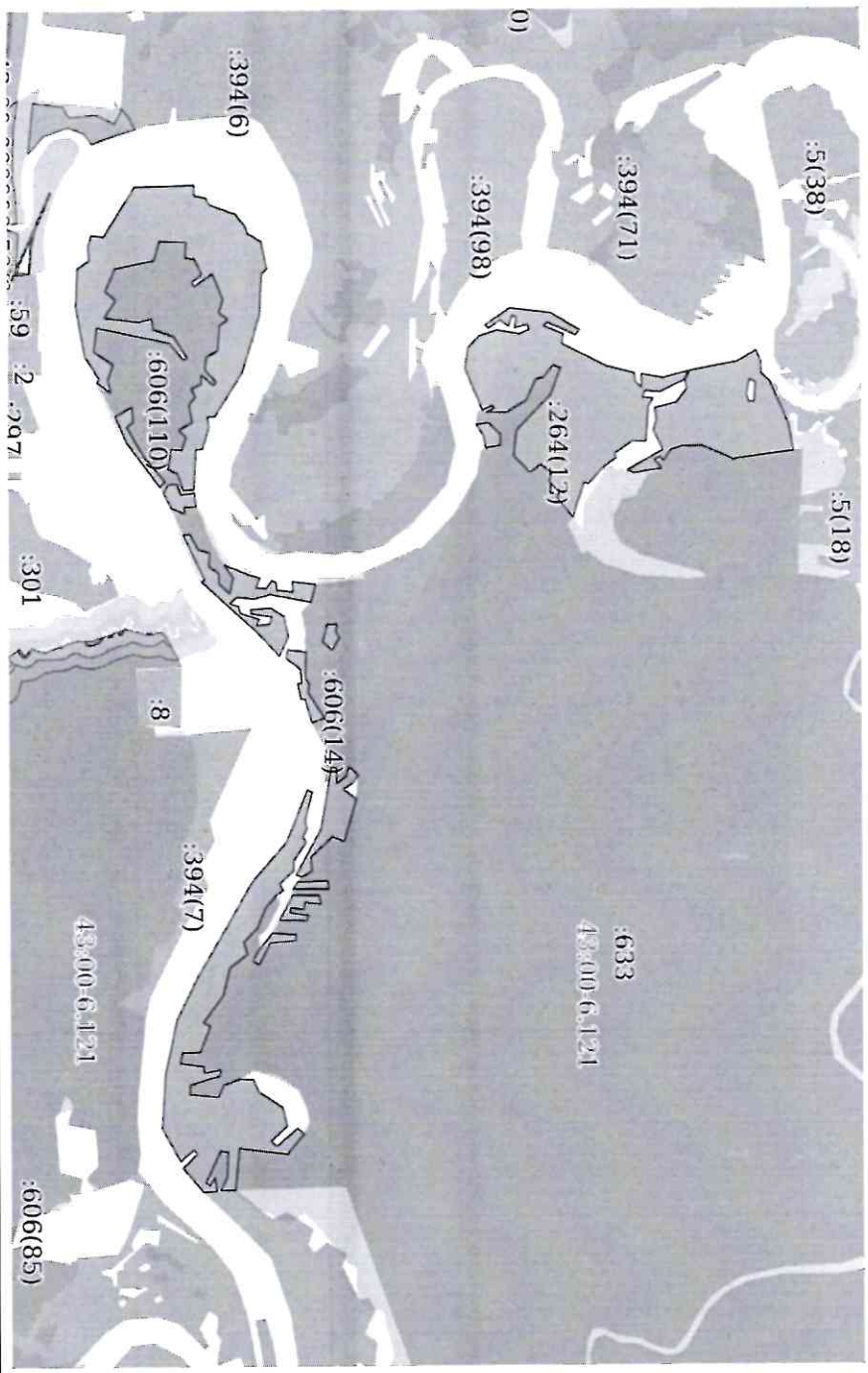
М.П.

Выписка из Единого государственного реестра недвижимости об объекте недвижимости
Описание местоположения земельного участка

Земельный участок
вид объекта недвижимости

Лист № 1 раздела 3	Всего листов раздела 3: 15	Всего разделов: 5	Всего листов выписки: 42
08.08.2022г. № КУВИ-001/2022-135268086		Кадастровый номер: 43:09:330601:264	

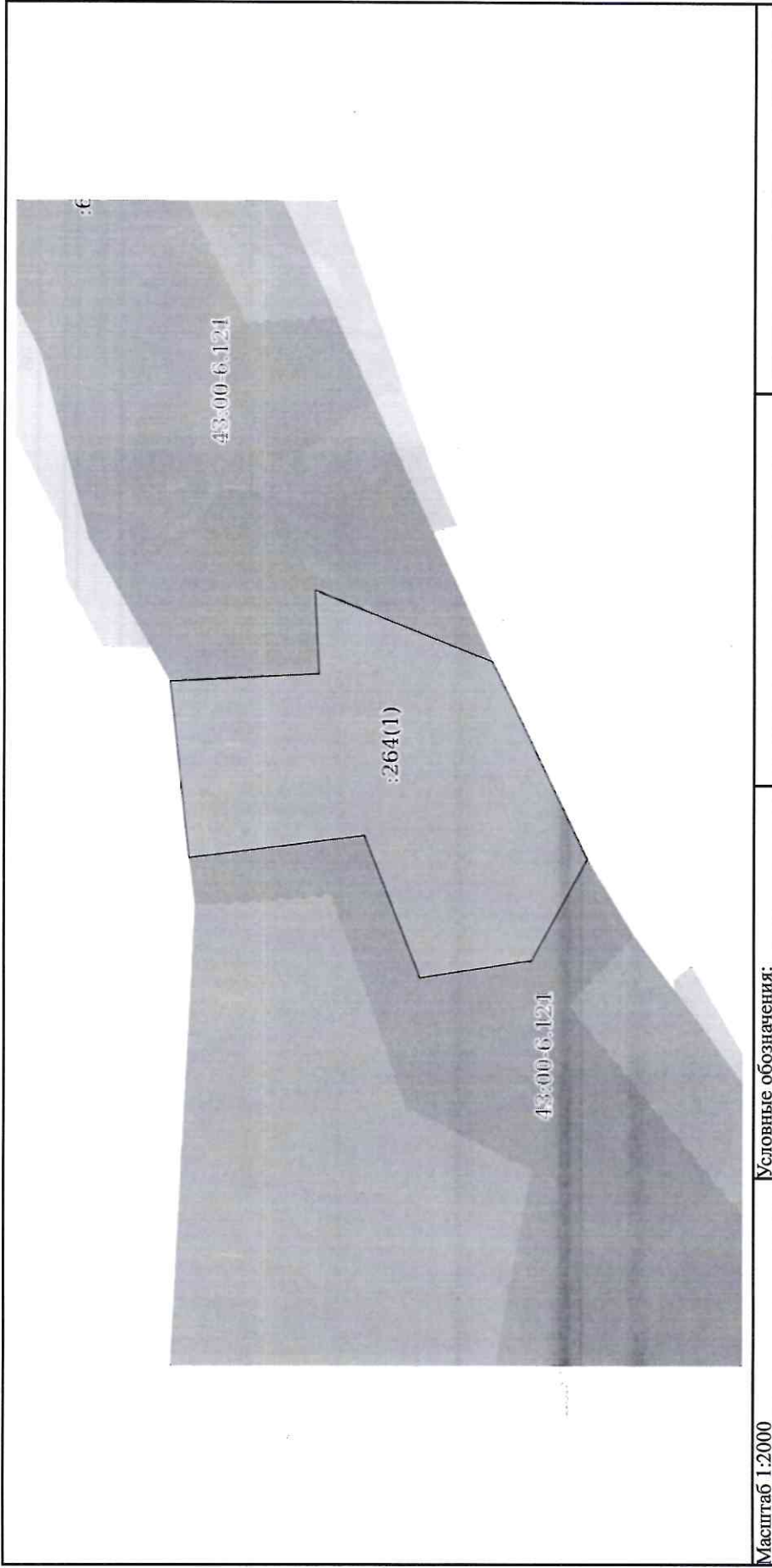
План (чертеж, схема) земельного участка



Масштаб 1:30000
Ключевые обозначения:

полное наименование Должности	подпись	инициалы, фамилия
	М.П.	

Земельный участок			
вид объекта недвижимости			
Лист № 2 раздела 3	Всего листов раздела 3: 15	Всего разделов: 5	Всего листов выписки: 42
08.08.2022г. № КУВИ-001/2022-135268086			
Кадастровый номер: 43:09:330601:264			

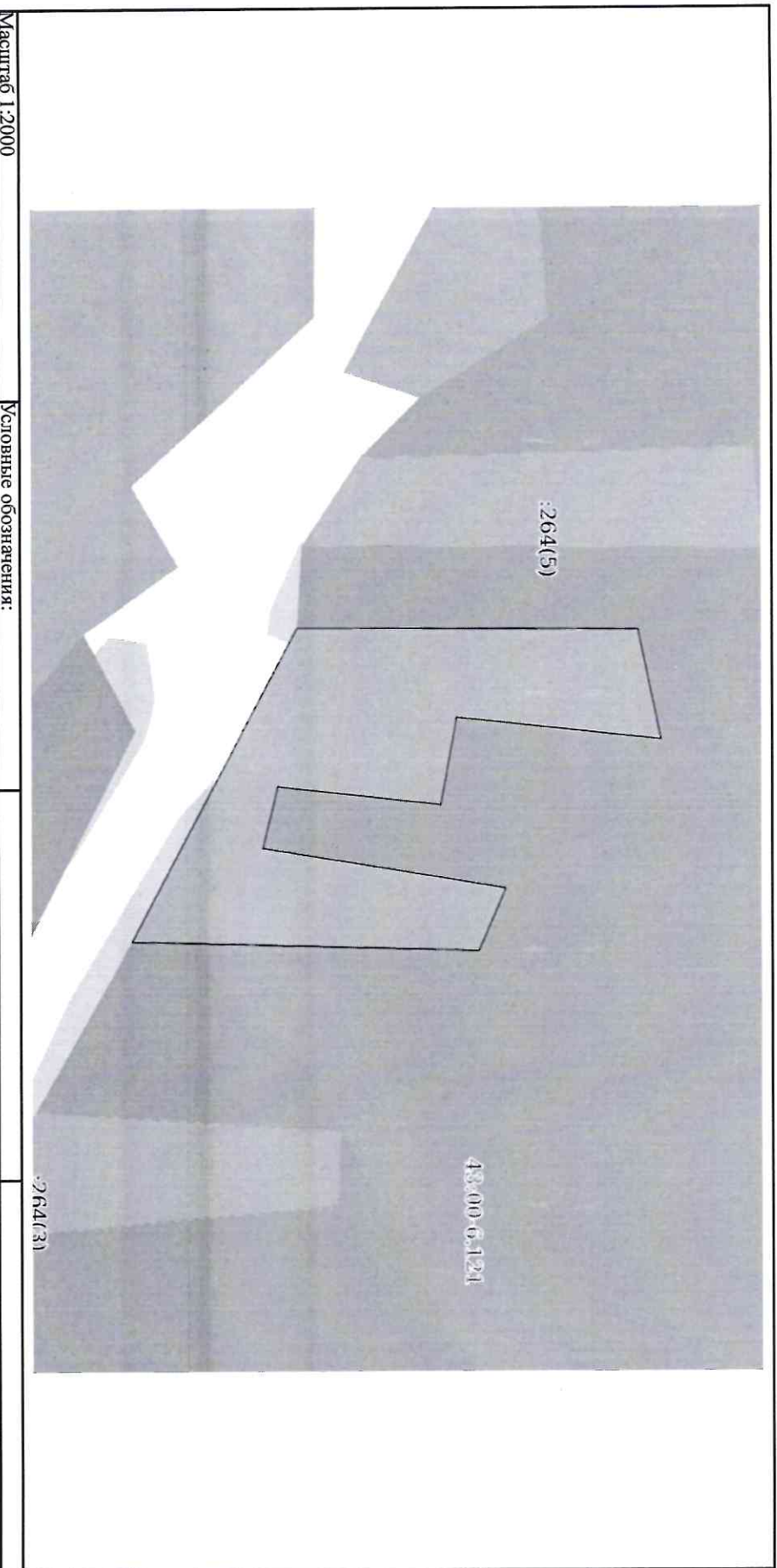


полное наименование должности	подпись	инициалы, фамилия

М.П.

Земельный участок
вид объекта недвижимости

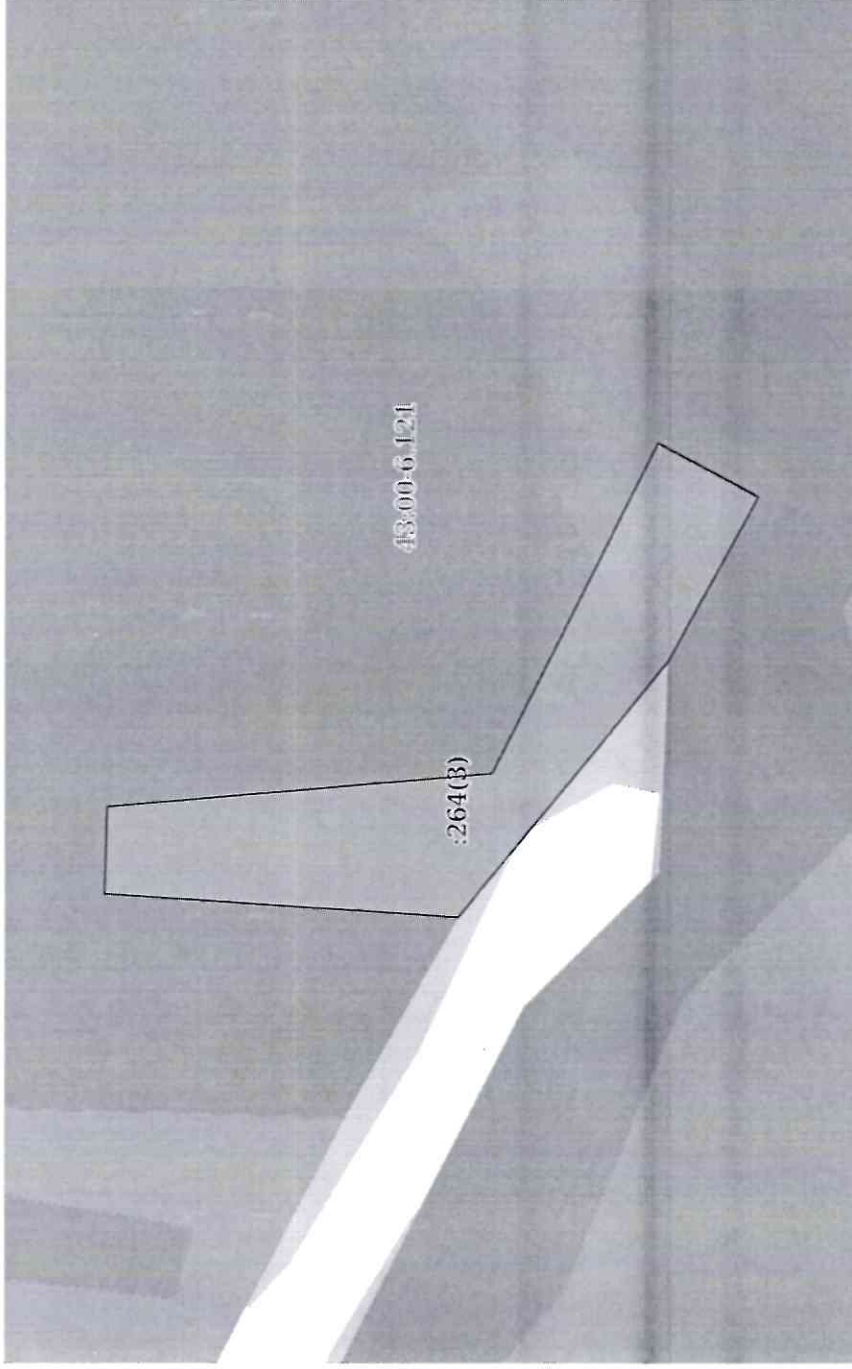
Лист № 3 раздела 3	Всего листов раздела 3: 15	Всего разделов: 5	Всего листов выписки: 42
08.08.2022г. № КУВИ-001/2022-135268086		Кадастровый номер: 43:09:330601:264	



Масштаб 1:2000 условные обозначения:

полное наименование Должности	подпись	инициалы, фамилия
	М.П.	

Земельный участок		
вид объекта недвижимости		
Лист № 4 раздела 3	Всего листов раздела 3: 15	Всего разделов: 5
08.08.2022г. № КУВИ-001/2022-135268086		Всего листов выписки: 42
Кадастровый номер: 43:09:330601:264		



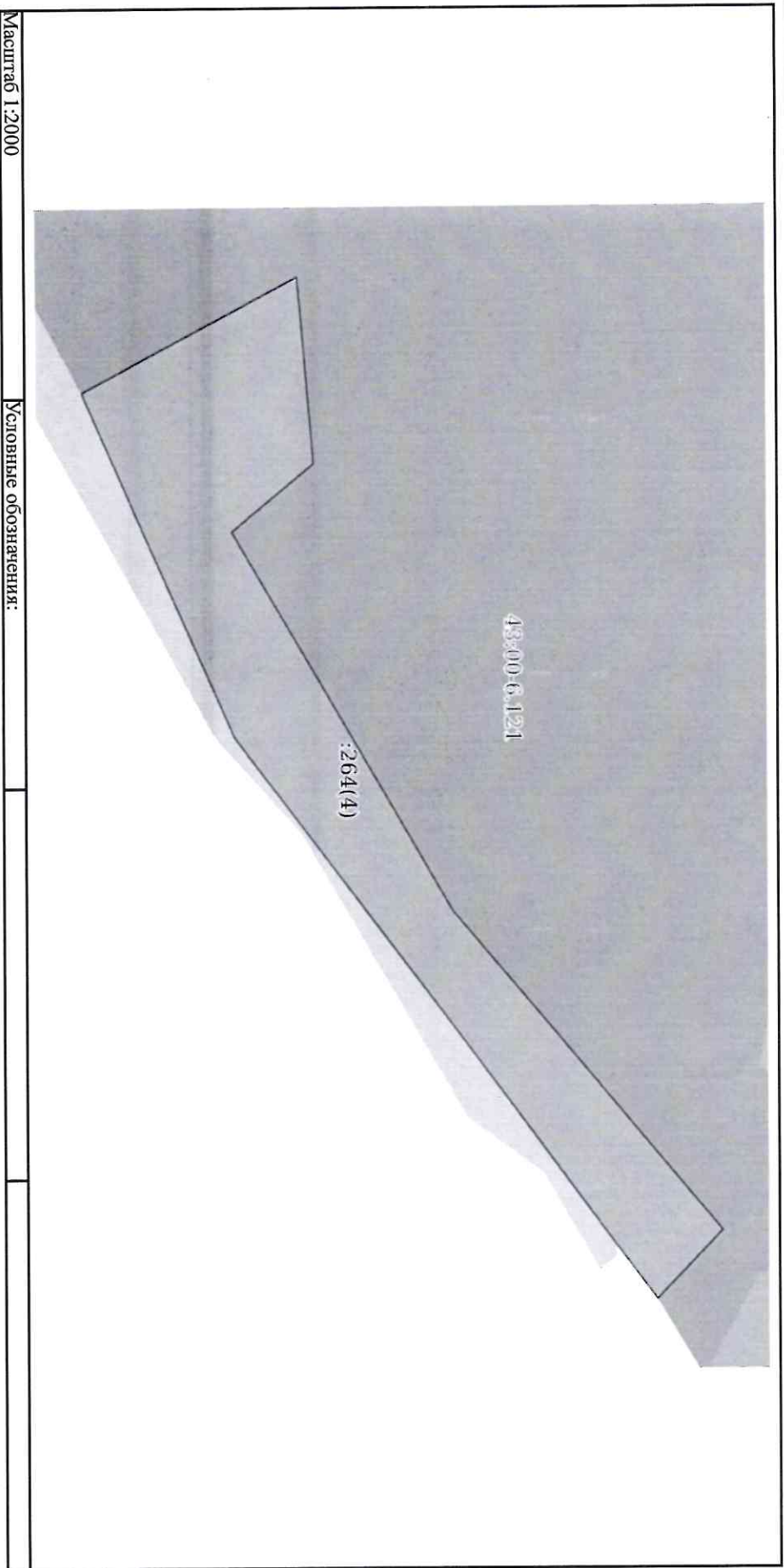
Масштаб 1:2000

Условные обозначения:

полное наименование должности	подпись	инициалы, фамилия
	М.П.	

Земельный участок
вид объекта недвижимости

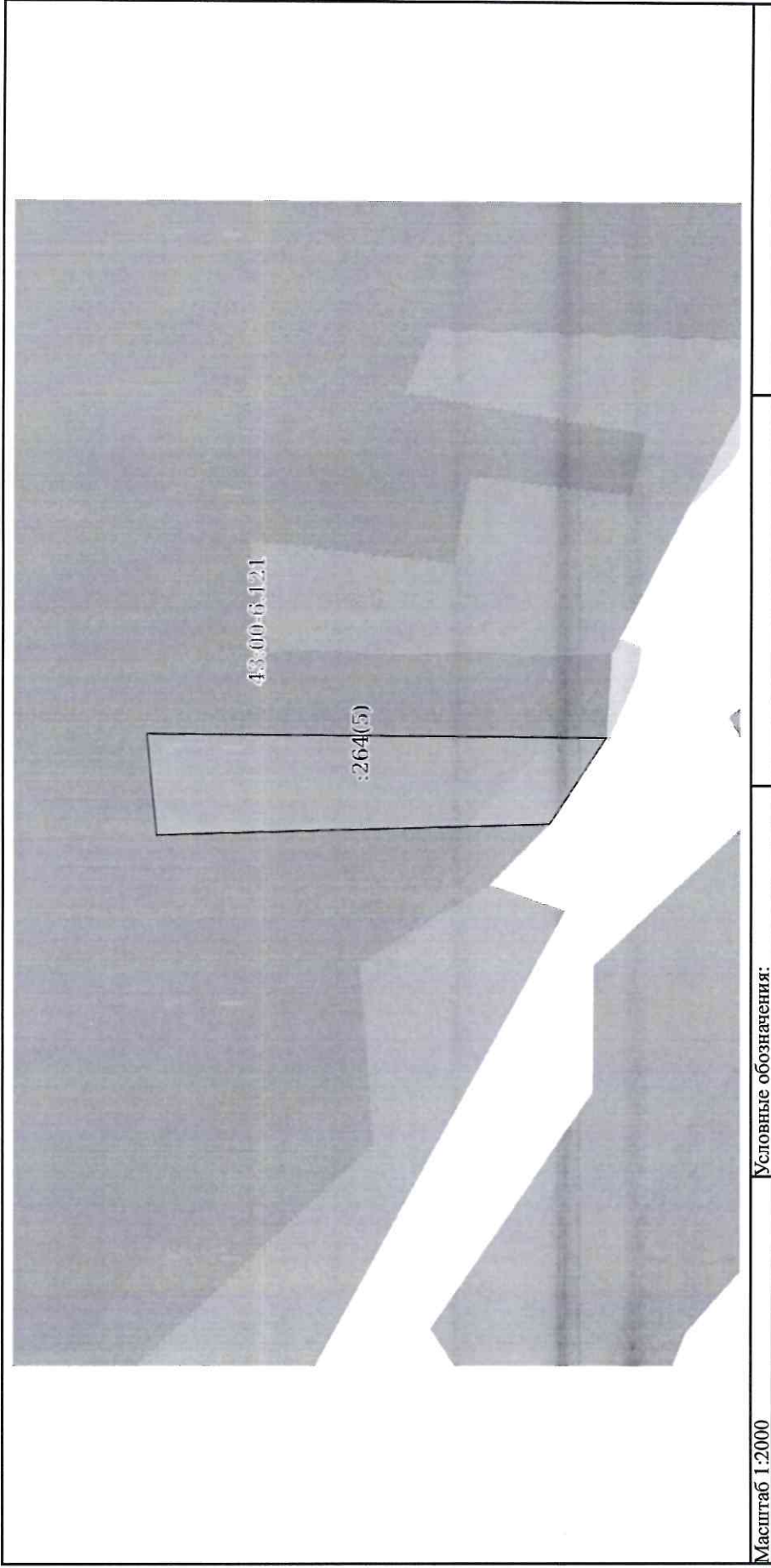
Лист № 5 раздела 3	Всего листов раздела 3: 15	Всего разделов: 5	Всего листов выписки: 42
08.08.2022г. № КУВИ-001/2022-135268086		Кадастровый номер: 43:09:330601:264	



Масштаб 1:2000 Условные обозначения:

полное наименование должности	подпись	инициалы, фамилия
	М.П.	

Земельный участок вид объекта недвижимости		
Лист № 6 раздела 3	Всего листов раздела 3: 15	Всего разделов: 5
08.08.2022г. № КУВИ-001/2022-135268086		
Кадастровый номер: 43:09:330601:264		



полное наименование должности	подпись	инициалы, фамилия
		М.П.

Земельный участок
вид объекта недвижимости

Лист № 7 раздела 3

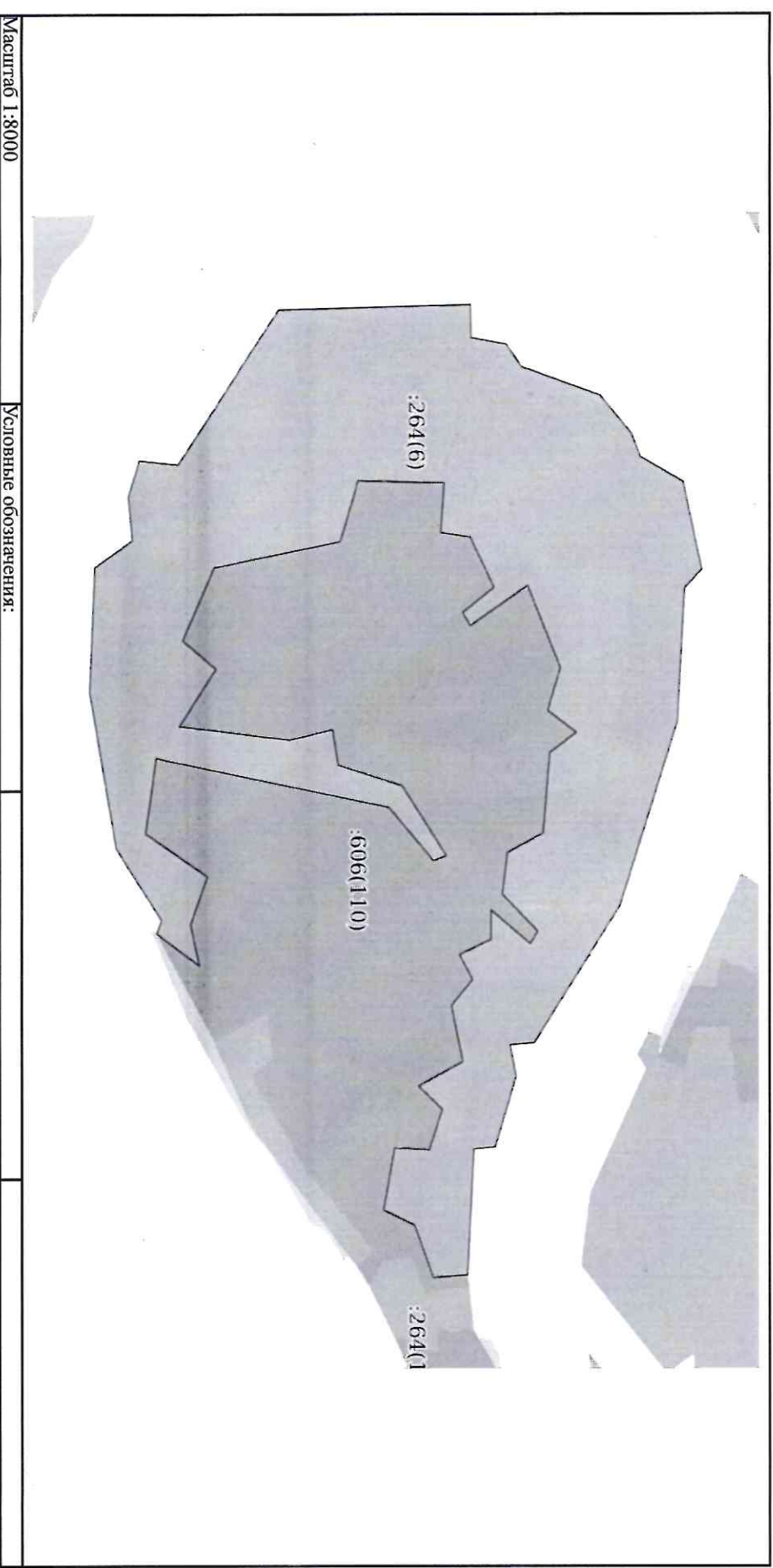
Всего листов раздела 3: 15

Всего разделов: 5

Всего листов выписки: 42

08.08.2022г. № КУВИ-001/2022-135268086

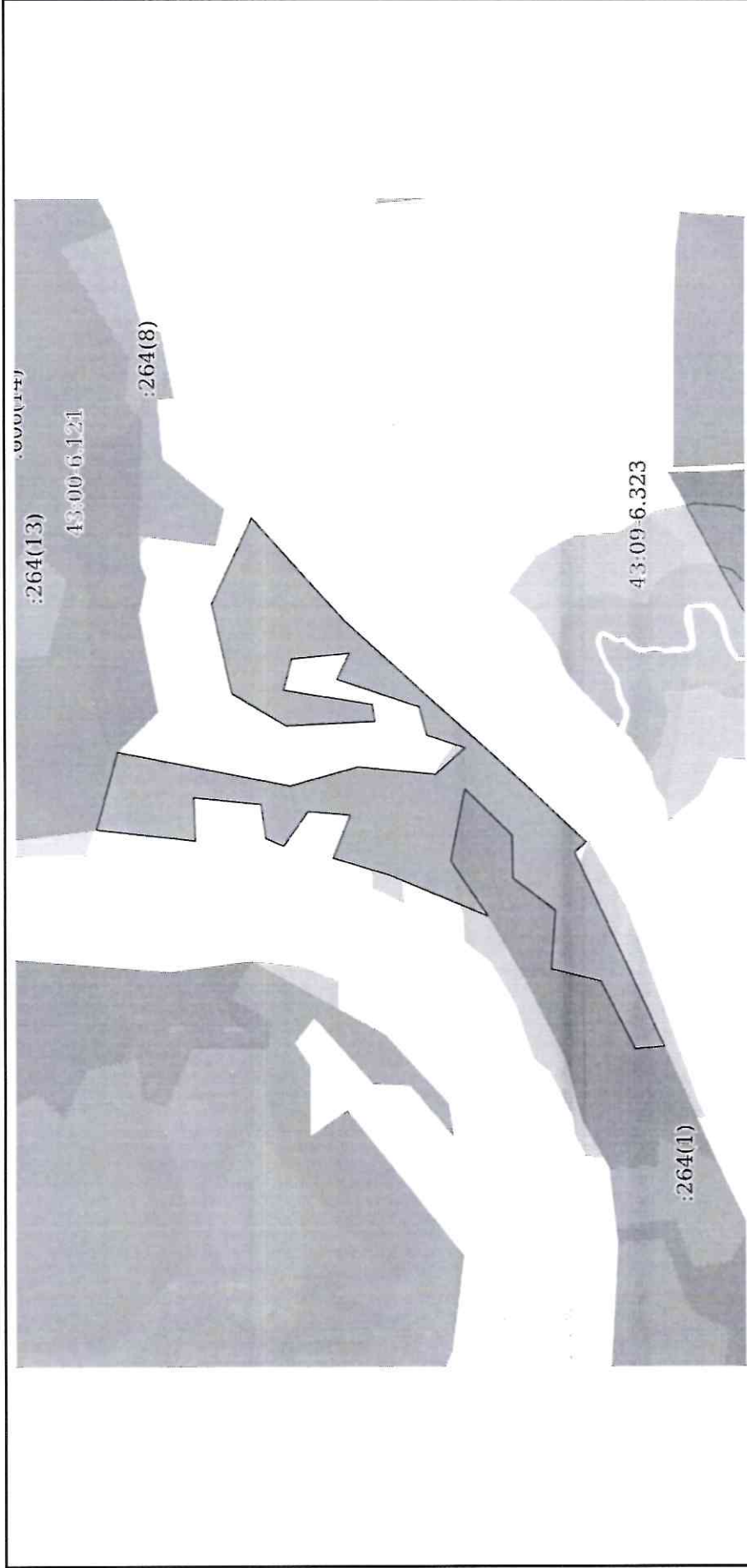
Кадастровый номер: 43:09:330601:264



Масштаб 1:8000 Условные обозначения:

полное наименование должности	подпись	инициалы, фамилия
	М.П.	

Земельный участок			
вид объекта недвижимости			
Лист № 8 раздела 3	Всего листов раздела 3: 15	Всего разделов: 5	Всего листов выписки: 42
08.08.2022г. № КУВИ-001/2022-135268086			
Кадастровый номер: 43:09:330601:264			



Масштаб 1:6000 Условные обозначения:

полное наименование должности	подпись	инициалы, фамилия

М.П.

Земельный участок
вид объекта недвижимости

Лист № 9 раздела 3

Всего листов раздела 3: 15

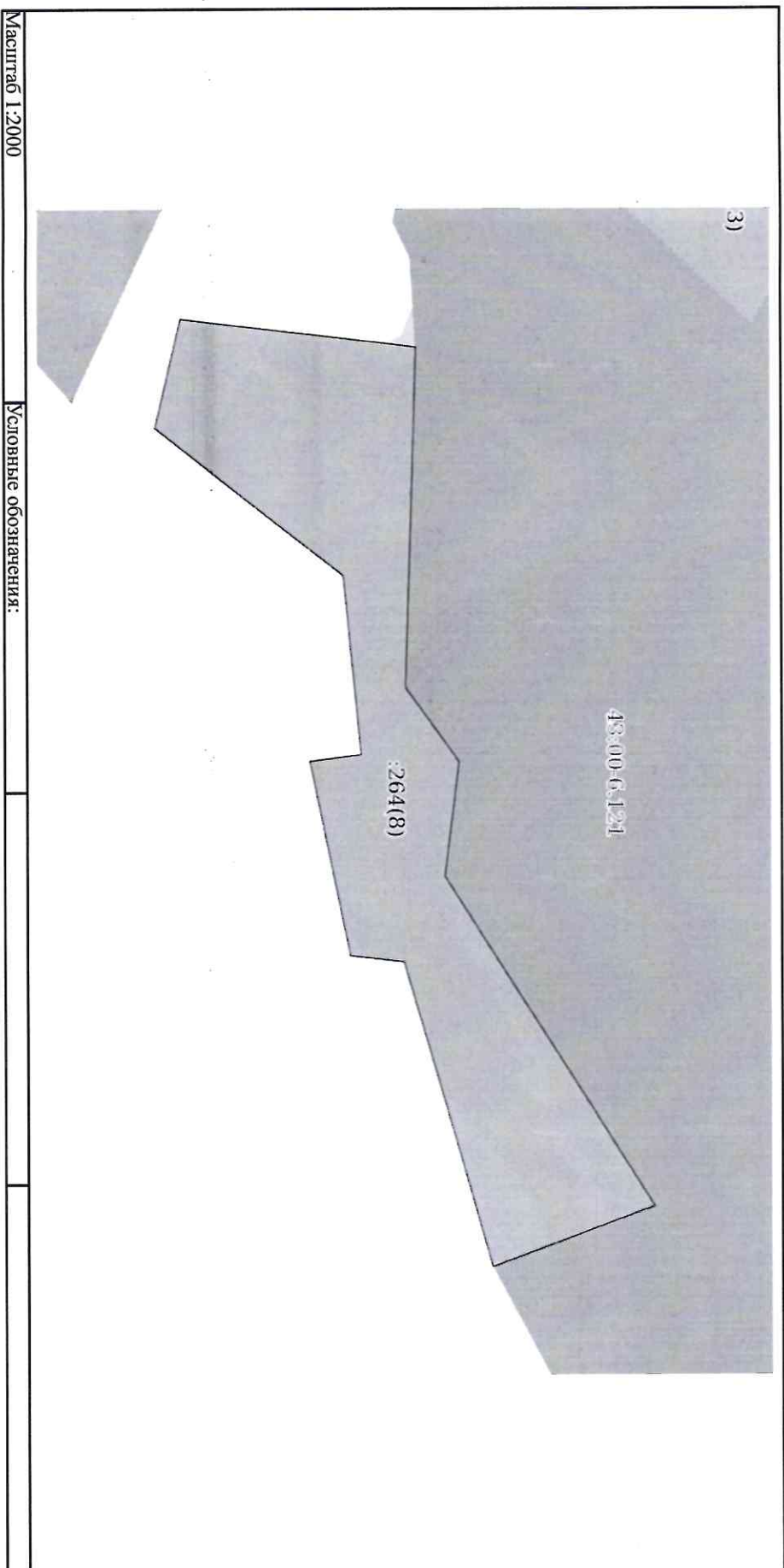
Всего разделов: 5

Всего листов выписки: 42

08.08.2022г. № КУВИ-001/2022-135268086

Кадастровый номер:

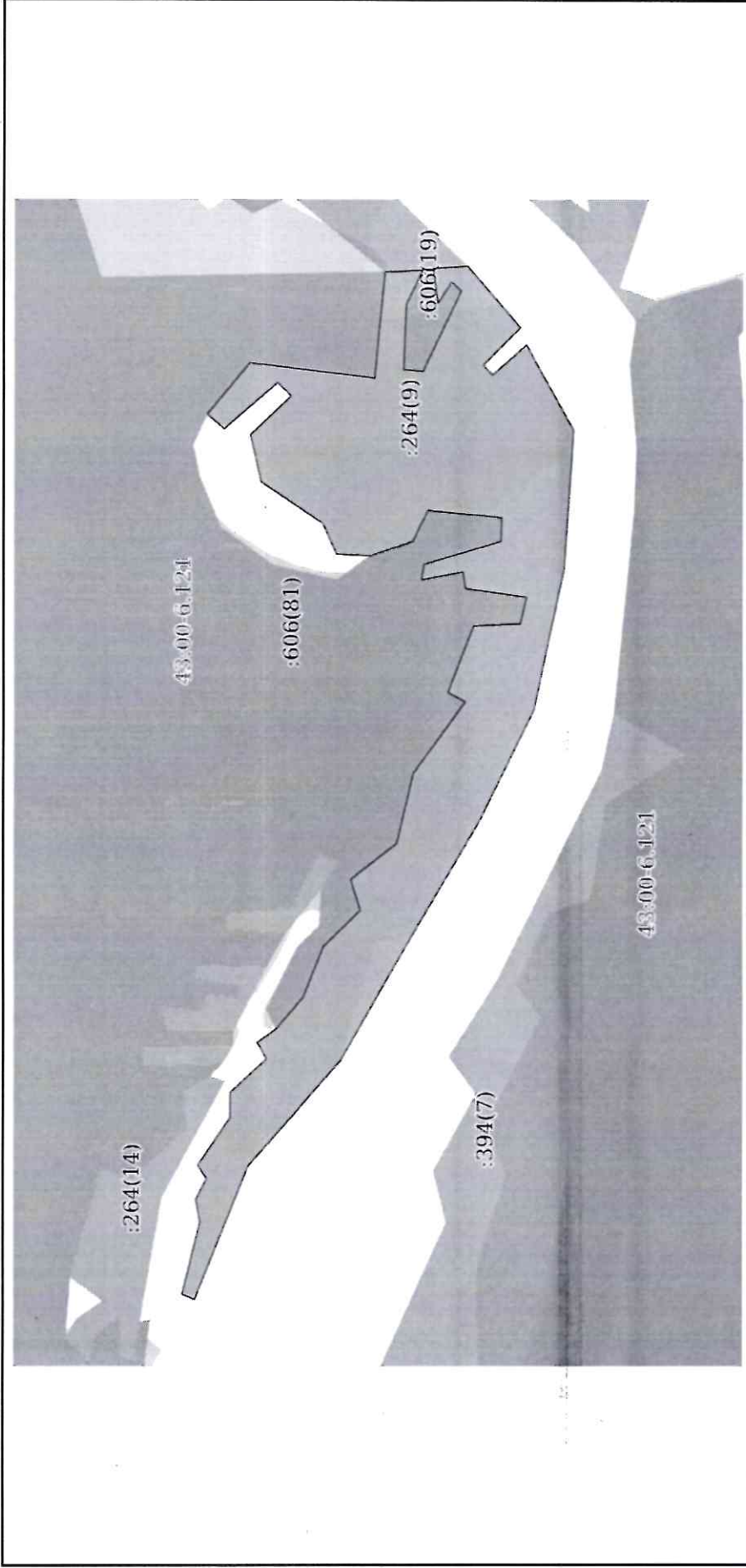
43:09:330601:264



Полное наименование должности			
подпись			
инициалы, фамилия			

М.П.

Земельный участок			
вид объекта недвижимости			
Лист № 10 раздела 3	Всего листов раздела 3: 15	Всего разделов: 5	Всего листов выписки: 42
08.08.2022г. № КУВИ-001/2022-135268086			
Кадастровый номер: 43:09:330601:264			

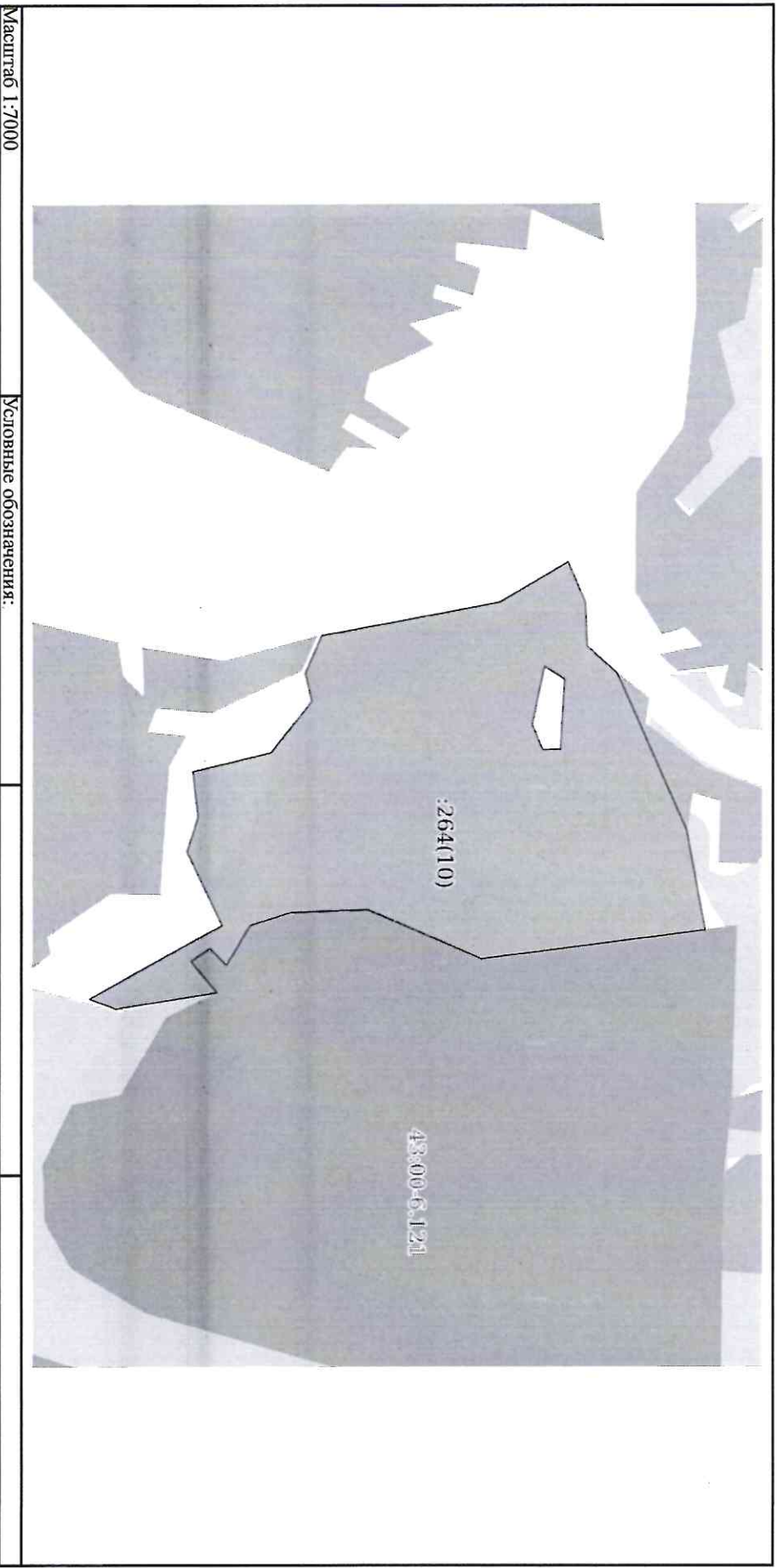


Масштаб 1:10000 Условные обозначения:

полное наименование должности	подпись	инициалы, фамилия
	М.П.	

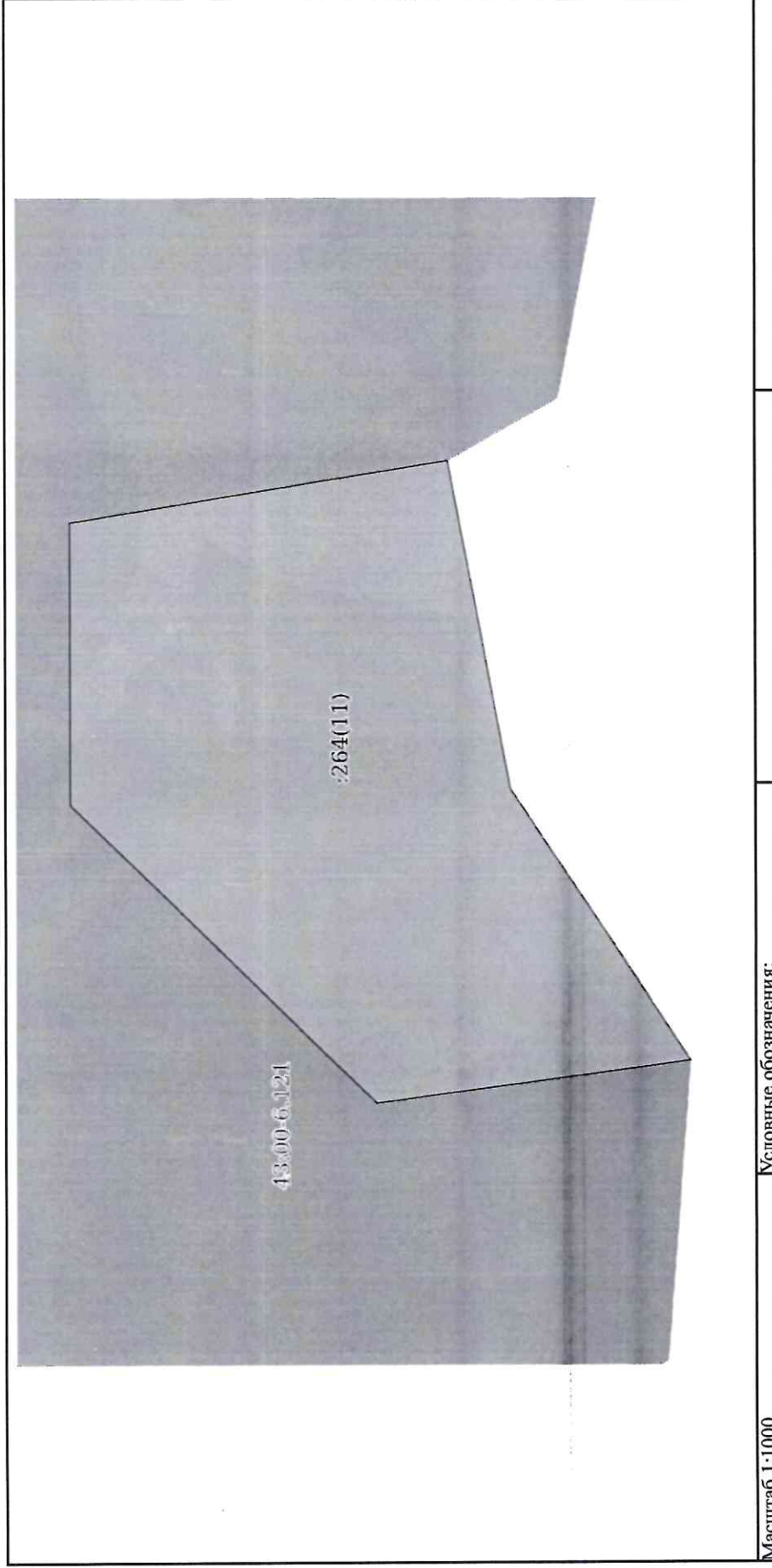
Земельный участок
вид объекта недвижимости

Лист № 11 раздела 3	Всего листов раздела 3: 15	Всего разделов: 5	Всего листов выписки: 42
08.08.2022г. № КУВИ-001/2022-135268086		Кадастровый номер: 43:09:330601:264	



полное наименование должности	подпись	инициалы, фамилия
	М.П.	

Земельный участок			
вид объекта недвижимости			
Лист № 12 раздела 3	Всего листов раздела 3: 15	Всего разделов: 5	Всего листов выписки: 42
08.08.2022г. № КУВИ-001/2022-135268086			
Кадастровый номер: 43:09:330601:264			



полное наименование должности	подпись	инициалы, фамилия

М.П.