

Выписка из Единого государственного реестра недвижимости об объекте недвижимости  
Сведения о характеристиках объекта недвижимости

На основании запроса от 08.08.2022, поступившего на рассмотрение 08.08.2022, сообщаем, что согласно записям Единого государственного реестра недвижимости:

Раздел 1 Лист 1

Земельный участок			
вид объекта недвижимости			
Лист № 1 раздела 1	Всего листов раздела 1: 3	Всего разделов: 8	Всего листов выписки: 18
08.08.2022г. № КУВИ-001/2022-135268104			
Кадастровый номер:	43:04:320401:481		
Номер кадастрового квартала:	43:04:320401		
Дата присвоения кадастрового номера:	24.04.2015		

Ранее присвоенный государственный учетный номер:	данные отсутствуют
Местоположение:	Кировская область, р-н Бороводский, с/п Ошланское
Площадь:	1044920 +/- 8945
Кадастровая стоимость, руб.:	1473337.2
Кадастровые номера расположенных в пределах земельного участка объектов недвижимости:	данные отсутствуют
Кадастровые номера объектов недвижимости, из которых образован объект недвижимости:	43:04:000000:53
Кадастровые номера образованных объектов недвижимости:	данные отсутствуют
Категория земель:	Земли сельскохозяйственного назначения
Виды разрешенного использования:	для сельскохозяйственного производства
Сведения о кадастровом инженере:	данные отсутствуют
Сведения о лесах, водных объектах и об иных природных объектах, расположенных в пределах земельного участка:	данные отсутствуют
Сведения о том, что земельный участок полностью расположен в границах зоны с особыми условиями использования территории, территории объекта культурного наследия, публичного сервитута:	данные отсутствуют
Сведения о том, что земельный участок расположен в границах особой экономической зоны, территории опережающего социально-экономического развития, зоны территориального развития в Российской Федерации, ипной зоны:	данные отсутствуют

полное наименование должности	подпись	инициалы, фамилия
	М.П.	

Земельный участок			
вид объекта недвижимости			
Лист № 2 раздела 1	Всего листов раздела 1: 3	Всего разделов: 8	Всего листов выписки: 18
08.08.2022г. № КУВИ-001/2022-135268104			
Кадастровый номер: 43:04:320401:481			
Сведения о том, что земельный участок расположен в границах особо охраняемой природной территории, охотничьих угодий, лесничеств:	данные отсутствуют		
Сведения о результатах проведения государственного земельного надзора:	данные отсутствуют		
Сведения о расположении земельного участка в границах территории, в отношении которой утвержден проект межевания территории:	данные отсутствуют		
Условный номер земельного участка:	данные отсутствуют		
Сведения о принятии акта и (или) заключения договора, предусматривающих предоставление в соответствии с земельным законодательством исполнительным органом государственного органа власти или органом местного самоуправления, находящегося в государственной или муниципальной собственности земельного участка для строительства наемного дома социального использования или наемного дома коммерческого использования:	данные отсутствуют		
Сведения о том, что земельный участок или земельные участки образованы на основании решения об изъятии земельного участка и (или) расположенного на нем объекта недвижимости для государственных или муниципальных нужд:	данные отсутствуют		
Сведения о том, что земельный участок образован из земель или земельного участка, государственная собственность на которые не разграничена:	данные отсутствуют		
Сведения о наличии земельного спора о местоположении границ земельных участков:	данные отсутствуют		
Статус записи об объекте недвижимости:	Сведения об объекте недвижимости имеют статус "актуальные"		
Особые отметки:	Граница земельного участка состоит из 3 контуров. Учетные номера контуров и их площади: 1 - 82183.74 кв.м, 2 - 514383.28 кв.м, 3 - 448352.59 кв.м. Сведения об ограниченных правах на объект недвижимости, обременениях данного объекта, не зарегистрированных в реестре прав, ограничений прав и обременений недвижимого имущества (обременения): ограничения права на земельный участок, предусмотренные статьей 56 Земельного кодекса Российской Федерации; срок действия: с 05.10.2018; реквизиты документа-основания: «О порядке установления охранных зон объектов электросетевого хозяйства и особых условий использования земельных участков, расположенных в границах таких зон» от 24.02.2009 № 160 выдан: Правительство Российской Федерации.		

полное наименование должности	подпись	инициалы, фамилия
-------------------------------	---------	-------------------

М.П.

## Земельный участок

вид объекта недвижимости

Лист № 3 раздела 1

Всего листов раздела 1: 3

Всего разделов: 8

Всего листов выписки: 18

08.08.2022г. № КУВИ-001/2022-135268104

Кадастровый номер:

43:04:320401:481

Получатель выписки:

Вознесенская Дарья Александровна, действующий(ая) на основании документа "Указ" Министерство имущественных отношений Кировской области

полное наименование должности	подпись	инициалы, фамилия
	М.П.	



Выписка из Единого государственного реестра недвижимости об объекте недвижимости

Сведения о зарегистрированных правах

Земельный участок		
вид объекта недвижимости		
Лист № 1 раздела 2	Всего листов раздела 2: 2	Всего разделов: 8
		Всего листов выписки: 18
08.08.2022г. № КУВИ-001/2022-135268104		
Кадастровый номер: 43:04:320401:481		

1	Правообладатель (правообладатели):	1.1	Субъект Российской Федерации "Кировская область"
2	Вид, номер, дата и время государственной регистрации права:	2.1	Собственность 43-43/016-43/001/248/2015-425/1 22.06.2015 16:11:54
3	Сведения об осуществлении государственной регистрации сделки, права без необходимого в силу закона согласия третьего лица, органа:	3.1	данные отсутствуют
4	Ограничение прав и обременение объекта недвижимости:		не зарегистрировано
5	Договоры участия в долевом строительстве:		не зарегистрировано
6	Заявленные в судебном порядке права требования:		данные отсутствуют
7	Сведения о возращении в отношении зарегистрированного права:		данные отсутствуют
8	Сведения о наличии решения об изъятии объекта недвижимости для государственных и муниципальных нужд:		данные отсутствуют
9	Сведения о невозможности государственной регистрации без личного участия правообладателя или его законного представителя:		данные отсутствуют
10	Правопритязания и сведения о наличии поступивших, но не рассмотренных заявлений о проведении государственной регистрации права (перехода, прекращения права), ограничения права или обременения объекта недвижимости, сделки в отношении объекта недвижимости:		отсутствуют

полное наименование должности	подпись	инициалы, фамилия

М.П.

Земельный участок  
вид объекта недвижимости

Лист № 2 раздела 2

Всего листов раздела 2: 2

Всего разделов: 8

Всего листов выписки: 18

08.08.2022г. № КУВИ-001/2022-135268104

Кадастровый номер:

43:04:320401:481

11	Сведения о невозможности государственной регистрации перехода, прекращения, ограничения права на земельный участок из земель сельскохозяйственного назначения:	данные отсутствуют
----	--	--------------------

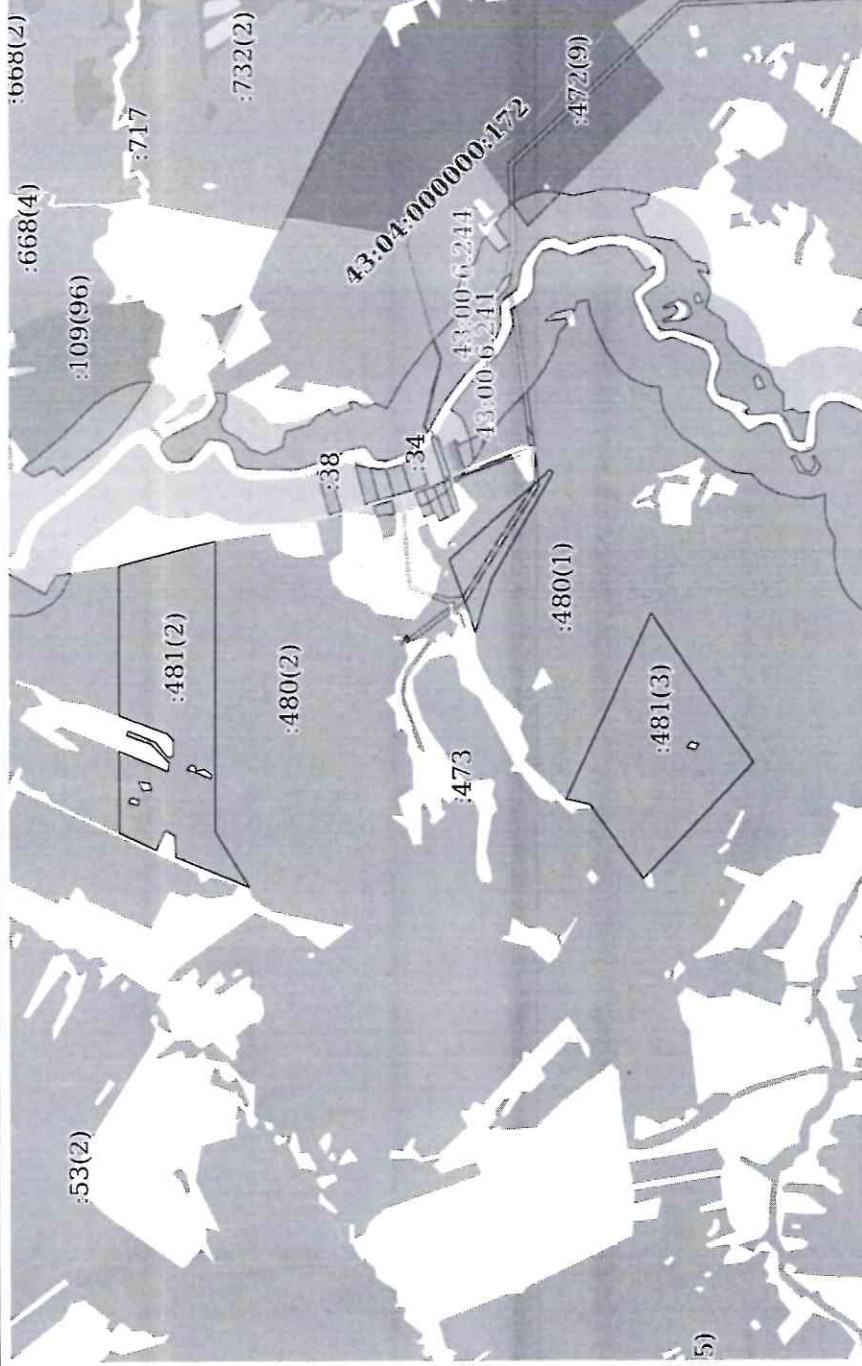
полное наименование должности	подпись	инициалы, фамилия
-------------------------------	---------	-------------------

М.П.

Выписка из Единого государственного реестра недвижимости об объекте недвижимости  
 Описание местоположения земельного участка

Земельный участок			
вид объекта недвижимости			
Лист № 1 раздела 3	Всего листов раздела 3: 4	Всего разделов: 8	Всего листов выписки: 18
08.08.2022г. № КУВИ-001/2022-135268104			
Кадастровый номер: 43:04:320401:481			

План (чертеж, схема) земельного участка



Масштаб 1:30000

Условные обозначения:

полное наименование должности	подпись	инициалы, фамилия
		М.П.

Земельный участок  
вид объекта недвижимости

Лист № 2 раздела 3

Всего листов раздела 3: 4

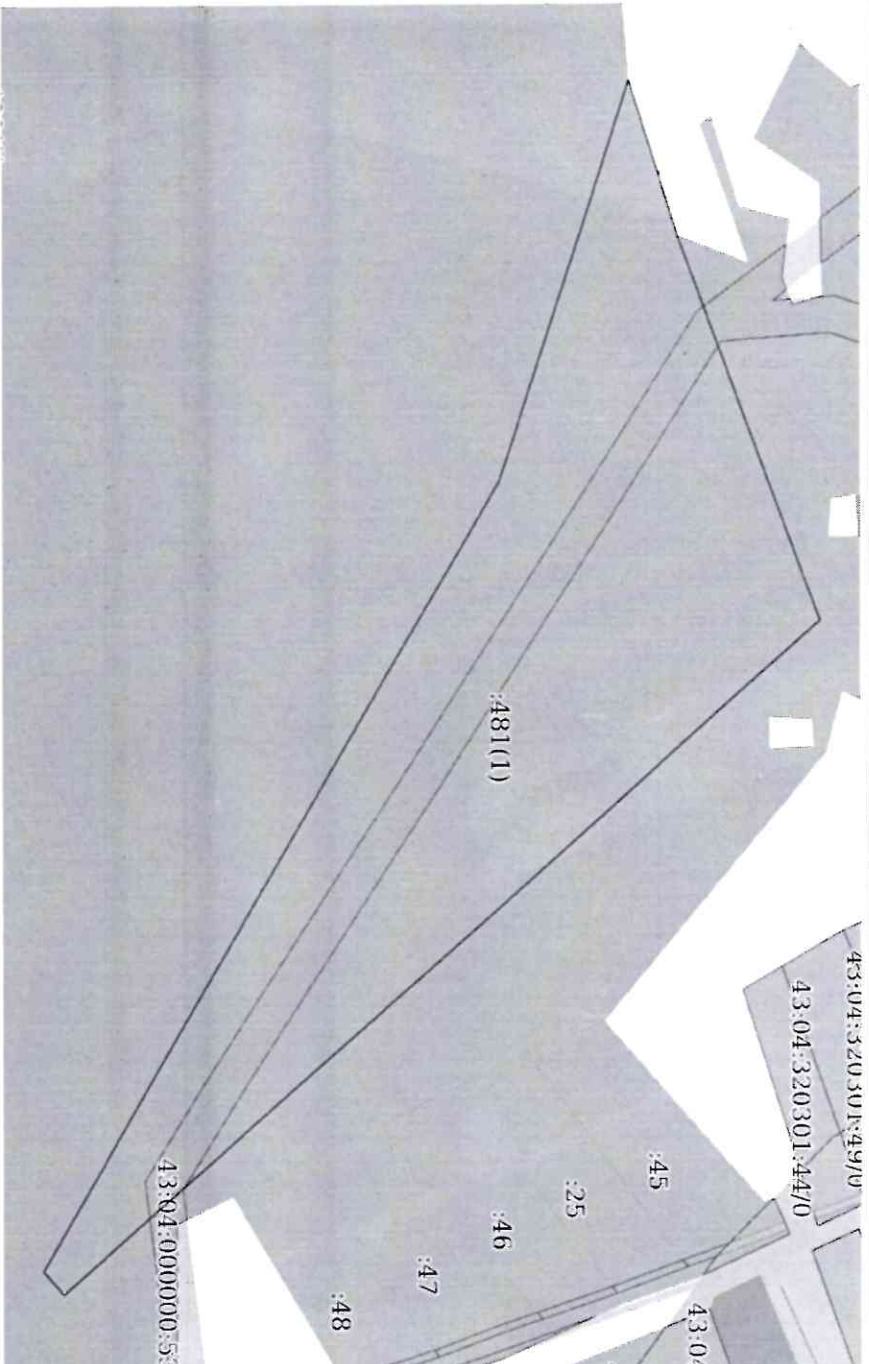
Всего разделов: 8

Всего листов выписки: 18

08.08.2022г. № КУВН-001/2022-135268104

Кадастровый номер:

43:04:320401:481



Масштаб 1:4000

Условные обозначения:

полное наименование должности

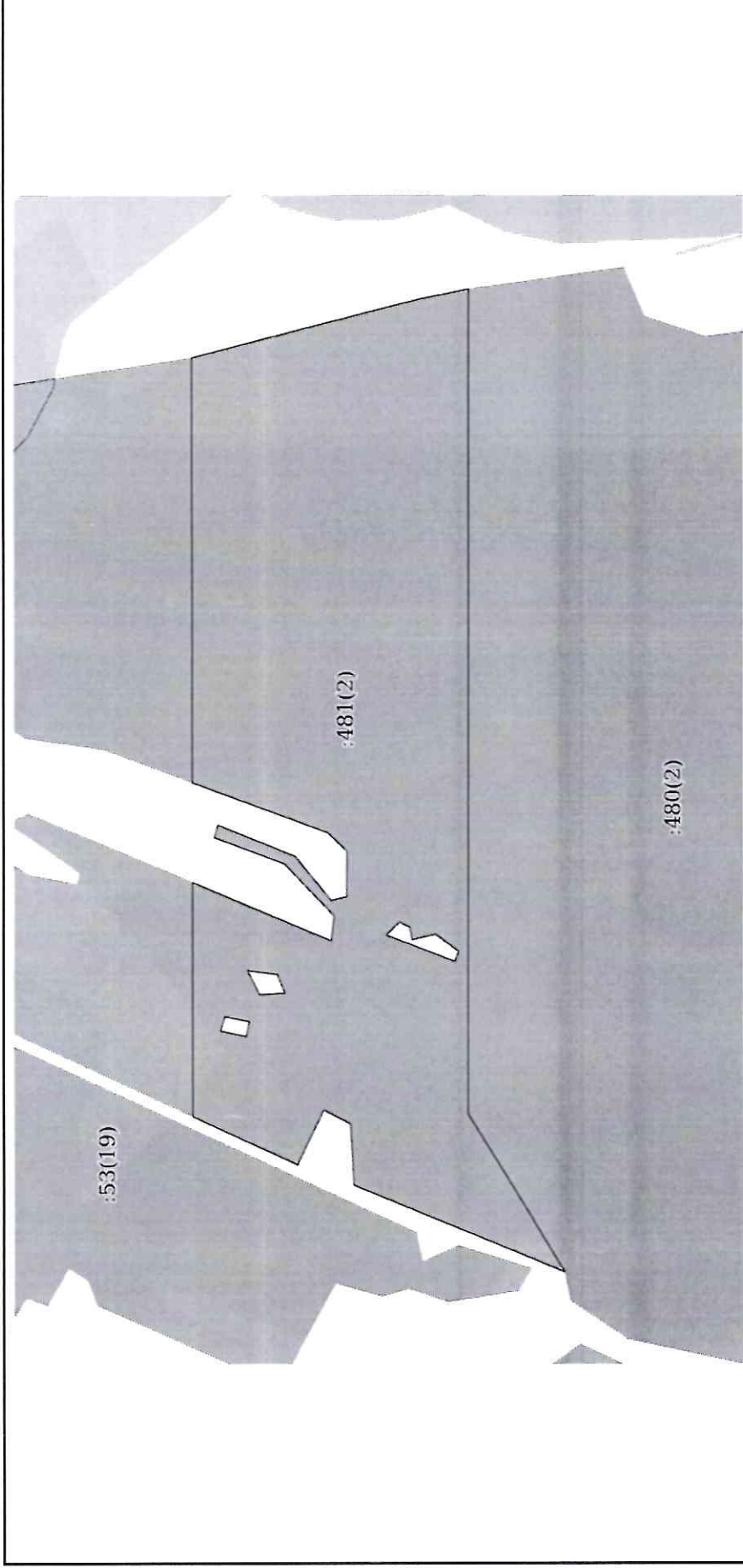
подпись

инициалы, фамилия

М.П.



Земельный участок			
вид объекта недвижимости			
Лист № 3 раздела 3	Всего листов раздела 3: 4	Всего разделов: 8	Всего листов выписки: 18
08.08.2022г. № КУВИ-001/2022-135268104			
Кадастровый номер: 43:04:320401:481			



Масштаб 1:9000

Условные обозначения:

полное наименование должности	подпись	инициалы, фамилия
	М.П.	



Земельный участок  
вид объекта недвижимости

Лист № 4 раздела 3

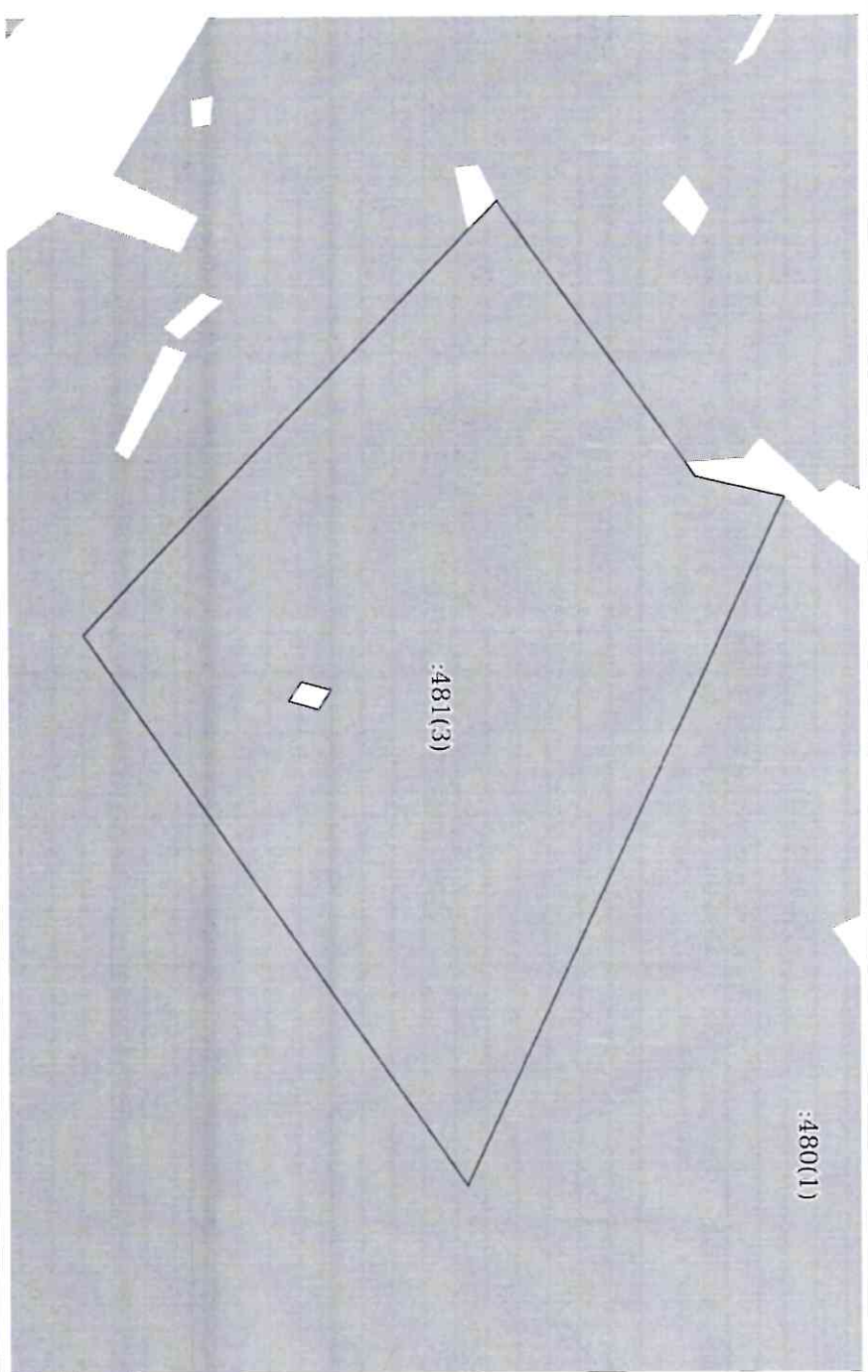
Всего листов раздела 3: 4

Всего разделов: 8

Всего листов выписки: 18

08.08.2022г. № КУВИ-001/2022-135268104

Кадастровый номер: 43:04:320401:481



Масштаб 1:8000      условные обозначения:

полное наименование должности	подпись	инициалы, фамилия
	М.П.	

Выписка из Единого государственного реестра недвижимости об объекте недвижимости  
Описание местоположения земельного участка

Земельный участок	
вид объекта недвижимости	
Лист № 1 раздела 3.1	Всего листов раздела 3.1: 2
Всего разделов: 8	
Всего листов выписки: 18	
08.08.2022г. № КУВИ-001/2022-135268104	
Кадастровый номер: 43:04:320401:481	

№ п/п	Номер точки		Дирекционный угол	Горизонтальное проложение, м	Описание закрепления на местности	Кадастровые номера смежных участков	Сведения об адресах правообладателей смежных земельных участков
	начальной ая	конечн ая					
1	2	3	4	5	6	7	8
1	1.1.1	1.1.2	54°16.3'	376.1	-	43:04:320401:473	данные отсутствуют
2	1.1.2	1.1.3	55°41.3'	20.44	-	данные отсутствуют	данные отсутствуют
3	1.1.3	1.1.4	13°0.1'	105.88	-	данные отсутствуют	данные отсутствуют
4	1.1.4	1.1.5	114°51.1'	882.29	-	43:04:320401:480(1)	данные отсутствуют
5	1.1.5	1.1.6	235°34.6'	780.5	-	43:04:000000:53(16)	данные отсутствуют
6	1.1.5	1.1.5			данные отсутствуют	43:04:320401:472(9)	данные отсутствуют
7	1.1.6	1.1.7	313°26.7'	646.95	-	43:04:000000:53(16)	данные отсутствуют
8	1.1.7	1.1.1	314°47.0'	46.61	-	43:04:000000:53(16)	данные отсутствуют
9	1.2.8	1.2.9	302°42.2'	26.73	-	данные отсутствуют	данные отсутствуют
10	1.2.9	1.2.10	195°9.6'	35.37	-	данные отсутствуют	данные отсутствуют
11	1.2.10	1.2.11	122°42.2'	26.73	-	данные отсутствуют	данные отсутствуют
12	1.2.11	1.2.8	15°9.6'	35.37	данные отсутствуют	данные отсутствуют	данные отсутствуют
13	2.1.1	2.1.2	270°4.8'	1251.97	-	43:04:320401:480(2)	данные отсутствуют
14	2.1.2	2.1.3	238°40.8'	280.75	-	43:04:320401:480(2)	данные отсутствуют
15	2.1.3	2.1.4	22°26.6'	344.86	-	данные отсутствуют	данные отсутствуют
16	2.1.4	2.1.5	87°0.4'	93.64	-	данные отсутствуют	данные отсутствуют
17	2.1.5	2.1.6	27°26.0'	45.41	-	данные отсутствуют	данные отсутствуют
18	2.1.6	2.1.7	295°43.4'	92.87	-	данные отсутствуют	данные отсутствуют
19	2.1.7	2.1.8	24°46.6'	176.18	-	данные отсутствуют	данные отсутствуют
20	2.1.8	2.1.9	89°58.0'	354.32	-	43:04:000000:53(16)	данные отсутствуют
21	2.1.9	2.1.10	202°31.1'	229.59	-	данные отсутствуют	данные отсутствуют
22	2.1.10	2.1.11	96°30.4'	37.77	-	данные отсутствуют	данные отсутствуют
23	2.1.11	2.1.12	45°53.4'	109.68	-	данные отсутствуют	данные отсутствуют
24	2.1.12	2.1.13	20°29.6'	114.2	-	данные отсутствуют	данные отсутствуют
25	2.1.13	2.1.14	106°22.6'	19.9	-	данные отсутствуют	данные отсутствуют

полное наименование должности	подпись	инициалы, фамилия

М.П.



Земельный участок  
вид объекта недвижимости

Лист № 2 раздела 3.1

Всего листов раздела 3.1: 2

Всего разделов: 8

Всего листов выписки: 18

08.08.2022г. № КУВН-001/2022-135268104

Кадастровый номер:

43:04:320401:481

26	2.1.14	2.1.15	202°3.2'	127.81	-	Данные отсутствуют	Данные отсутствуют
27	2.1.15	2.1.16	230°24.4'	86.23	-	Данные отсутствуют	Данные отсутствуют
28	2.1.16	2.1.17	166°34.2'	23.85	-	Данные отсутствуют	Данные отсутствуют
29	2.1.17	2.1.18	90°30.7'	68.29	-	Данные отсутствуют	Данные отсутствуют
30	2.1.18	2.1.19	44°36.4'	41.17	-	Данные отсутствуют	Данные отсутствуют
31	2.1.19	2.1.20	20°29.0'	220.62	-	Данные отсутствуют	Данные отсутствуют
32	2.1.20	2.1.21	89°58.0'	644.24	-	43:04:000000:53(16)	Данные отсутствуют
33	2.1.21	2.1.22	165°33.6'	353.09	-	Данные отсутствуют	Данные отсутствуют
34	2.1.22	2.1.1	168°29.6'	80.36	-	Данные отсутствуют	Данные отсутствуют
35	2.2.23	2.2.24	102°21.1'	22.86	Данные отсутствуют	Данные отсутствуют	Данные отсутствуют
36	2.2.24	2.2.25	11°43.7'	37.78	Данные отсутствуют	Данные отсутствуют	Данные отсутствуют
37	2.2.25	2.2.26	287°53.1'	22.73	Данные отсутствуют	Данные отсутствуют	Данные отсутствуют
38	2.2.26	2.2.23	192°6.2'	39.97	Данные отсутствуют	Данные отсутствуют	Данные отсутствуют
39	2.3.27	2.3.28	176°53.0'	38.44	Данные отсутствуют	Данные отсутствуют	Данные отсутствуют
40	2.3.28	2.3.29	67°29.0'	30.97	Данные отсутствуют	Данные отсутствуют	Данные отсутствуют
41	2.3.29	2.3.30	7°4.2'	45.33	Данные отсутствуют	Данные отсутствуют	Данные отсутствуют
42	2.3.30	2.3.27	243°1.2'	40.71	Данные отсутствуют	Данные отсутствуют	Данные отсутствуют
43	2.4.31	2.4.32	200°48.1'	110.83	Данные отсутствуют	Данные отсутствуют	Данные отсутствуют
44	2.4.32	2.4.33	111°7.0'	15.82	Данные отсутствуют	Данные отсутствуют	Данные отсутствуют
45	2.4.33	2.4.34	36°27.9'	43.26	Данные отсутствуют	Данные отсутствуют	Данные отсутствуют
46	2.4.34	2.4.35	347°28.8'	36.3	Данные отсутствуют	Данные отсутствуют	Данные отсутствуют
47	2.4.35	2.4.36	78°47.2'	18.82	Данные отсутствуют	Данные отсутствуют	Данные отсутствуют
48	2.4.36	2.4.37	27°37.3'	17.23	Данные отсутствуют	Данные отсутствуют	Данные отсутствуют
49	2.4.37	2.4.31	315°39.7'	28.17	Данные отсутствуют	Данные отсутствуют	Данные отсутствуют
50	3.1.1	3.1.2	299°50.4'	526.11	-	43:04:320401:480(1)	Данные отсутствуют
51	3.1.1	3.1.1			Данные отсутствуют	43:04:320401:472(9)	Данные отсутствуют
52	3.1.2	3.1.3	288°2.0'	242.9	-	43:04:320401:480(1)	Данные отсутствуют
53	3.1.3	3.1.4	72°33.9'	93.85	-	Данные отсутствуют	Данные отсутствуют
54	3.1.4	3.1.5	69°45.6'	237.69	-	43:04:320401:473	Данные отсутствуют
55	3.1.5	3.1.6	138°17.2'	583.52	-	43:04:000000:53(16)	Данные отсутствуют
56	3.1.6	3.1.1	228°58.1'	17.88	-	43:04:000000:53(16)	Данные отсутствуют

Полное наименование должности

Подпись

Инициалы, фамилия

М.П.



Выписка из Единого государственного реестра недвижимости об объекте недвижимости  
Описание местоположения земельного участка

Земельный участок	
вид объекта недвижимости	
Лист № 1 раздела 3.2	Всего листов раздела 3.2: 3
Всего разделов: 8	
Всего листов выписки: 18	
08.08.2022г. № КУВИ-001/2022-135268104	
Кадастровый номер: 43:04:320401:481	

Сведения о характерных точках границы земельного участка			
Система координат МСК-43, зона 2			
Номер точки	Координаты, м		Средняя квадратичная погрешность определения координат характерных точек границ земельного участка, м
	X	Y	
1	2	3	5
1	519867.44	2281658.15	2.5
2	520129.22	2281201.79	2.5
3	520204.42	2280970.82	2.5
4	520232.54	2281060.36	2.5
5	520314.77	2281283.37	0.1
6	519879.18	2281671.64	0.1
1	519867.44	2281658.15	2.5
1	521319.99	2281361.99	2.5
2	521398.73	2281345.96	2.5
3	521740.67	2281257.91	2.5
4	521740.29	2280613.67	0.1
5	521533.62	2280536.47	2.5
6	521504.31	2280507.56	2.5
7	521504.92	2280439.27	2.5
8	521528.12	2280433.73	2.5
9	521583.08	2280500.18	2.5
10	521701.54	2280548.17	2.5
11	521707.15	2280529.08	2.5
12	521600.18	2280489.1	2.5
13	521523.84	2280410.35	2.5
14	521528.12	2280372.82	2.5
15	521740.2	2280460.75	0.1
16	521739.99	2280106.43	0.1
17	521580.03	2280032.6	2.5

полное наименование должности	подпись	инициалы, фамилия

М.П.

Земельный участок  
вид объекта недвижимости

Лист № 2 раздела 3.2

Всего листов раздела 3.2: 3

Всего разделов: 8

Всего листов выписки: 18

08.08.2022г. № КУВН-001/2022-135268104

Кадастровый номер:

43:04:320401:481

18	521539.72	2280116.27	Закрепление отсутствует	2.5
19	521499.42	2280095.35	Закрепление отсутствует	2.5
20	521494.53	2280001.84	Закрепление отсутствует	2.5
21	521175.79	2279870.18	Закрепление отсутствует	2.5
22	521321.73	2280110.02	Закрепление отсутствует	2.5
1	521319.99	2281361.99	Закрепление отсутствует	2.5
1	521658.37	2280228.32	Закрепление отсутствует	2.5
2	521697.45	2280236.7	Закрепление отсутствует	2.5
3	521690.47	2280258.33	Закрепление отсутствует	2.5
4	521653.48	2280250.65	Закрепление отсутствует	2.5
1	521658.37	2280228.32	Закрепление отсутствует	2.5
1	521637.43	2280291.83	Закрепление отсутствует	2.5
2	521655.9	2280328.11	Закрепление отсутствует	2.5
3	521610.91	2280322.53	Закрепление отсутствует	2.5
4	521599.05	2280293.92	Закрепление отсутствует	2.5
1	521637.43	2280291.83	Закрепление отсутствует	2.5
1	521445.08	2280381.43	Закрепление отсутствует	2.5
2	521424.93	2280401.12	Закрепление отсутствует	2.5
3	521409.66	2280393.13	Закрепление отсутствует	2.5
4	521406	2280374.67	Закрепление отсутствует	2.5
5	521370.56	2280382.54	Закрепление отсутствует	2.5
6	521335.77	2280356.83	Закрепление отсутствует	2.5
7	521341.47	2280342.07	Закрепление отсутствует	2.5
1	521445.08	2280381.43	Закрепление отсутствует	2.5
1	519477.92	2279904.81	Закрепление отсутствует	2.5
2	519445.09	2279937.89	Закрепление отсутствует	2.5
3	519000.21	2280407.6	Закрепление отсутствует	0.1
4	519441.43	2281051.42	Закрепление отсутствует	2.5
5	519812.23	2280250.83	Закрепление отсутствует	0.1
6	519709.06	2280227.01	Закрепление отсутствует	2.5
7	519697.54	2280210.13	Закрепление отсутствует	2.5
1	519477.92	2279904.81	Закрепление отсутствует	2.5
1	519271.77	2280494.83	Закрепление отсутствует	2.5

полное наименование должности

подпись

инициалы, фамилия

М.П.

Земельный участок			
вид объекта недвижимости			
Лист № 3 раздела 3.2	Всего листов раздела 3.2: 3	Всего разделов: 8	Всего листов выписки: 18
08.08.2022г. № КУВИ-001/2022-135268104			
Кадастровый номер:		43:04:320401:481	
2	519237.63	2280485.58	Закрепление отсутствует
3	519252.07	2280463.09	Закрепление отсутствует
4	519286.21	2280472.34	Закрепление отсутствует
1	519271.77	2280494.83	Закрепление отсутствует
			2.5
			2.5
			2.5
			2.5

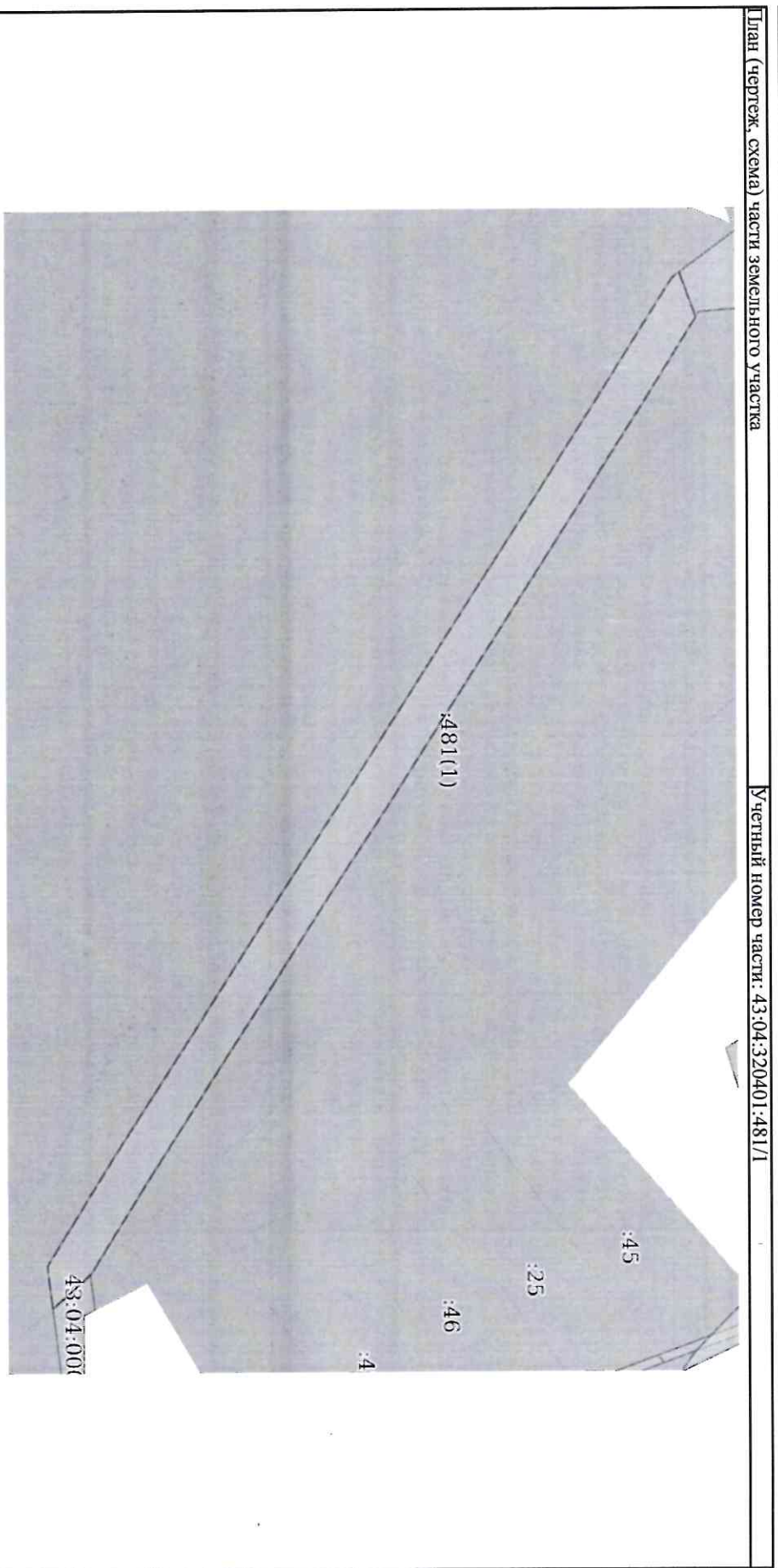
полное наименование должности	подпись	инициалы, фамилия

М.П.



Выписка из Единого государственного реестра недвижимости об объекте недвижимости  
 Сведения о частях земельного участка

Земельный участок		
вид объекта недвижимости		
Лист № 1 раздела 4	Всего листов раздела 4: 1	Всего разделов: 8
08.08.2022г. № КУВН-001/2022-135268104		Всего листов выписки: 18
Кадастровый номер:	43:04:320401:481	



Масштаб 1:3000

Условные обозначения:

полное наименование должности	подпись	инициалы, фамилия
	М.П.	

Выписка из Единого государственного реестра недвижимости об объекте недвижимости  
Сведения о частях земельного участка

Земельный участок			
вид объекта недвижимости			
Лист № 1 раздела 4.1	Всего листов раздела 4.1: 2	Всего разделов: 8	Всего листов выписки: 18
08.08.2022г. № КУВИ-001/2022-135268104			
Кадастровый номер: 43:04:320401:481			

Учетный номер части	Площадь, м2	Содержание ограничения в использовании или ограничения права на объект недвижимости или обременения объекта недвижимости
1	2	3
43:04:320401:481/1	12561	<p>вид ограничения (обременения): ограничение прав на земельный участок, предусмотренные статьей 56 Земельного кодекса Российской Федерации; Срок действия: с 2018-10-05; реквизиты документа-основания: «О порядке установления охранных зон объектов электросетевого хозяйства и особых условий использования земельных участков, расположенных в границах таких зон» от 24.02.2009 № 160 выдан: Правительство Российской Федерации; Содержание ограничения (обременения): В охранных зонах запрещается осуществлять любые действия, которые могут нарушить безопасную работу объектов электросетевого хозяйства, в том числе привести к их повреждению или уничтожению, и (или) повлечь причинение вреда жизни, здоровью граждан и имуществу физических или юридических лиц, а также повлечь нанесение экологического ущерба и возникновение пожаров, в том числе: набрасывать на провода и опоры воздушных ЛЭП посторонние предметы, а также подниматься на опоры воздушных ЛЭП; размещать любые объекты и предметы (материалы) в пределах созданных в соответствии с требованиями нормативно-технических документов проходов и подъездов для доступа к объектам электросетевого хозяйства, а также проводить любые работы и возводить сооружения, которые могут препятствовать доступу к объектам электросетевого хозяйства, без создания необходимых для такого доступа проходов и подъездов; находиться в пределах огороженной территории и помещениях распределительных устройств и подстанций, открывать двери и люки распределительных устройств и подстанций, производить переключения и подключения в электрических сетях (указанное требование не распространяется на работников, занятых выполнением разрешенных в установленном порядке работ), разводить огонь в пределах охранных зон вводных и распределительных устройств, подстанций, воздушных ЛЭП, а также в охранных зонах кабельных ЛЭП; размещать свалки; производить работы ударными механизмами, сбрасывать тяжести массой свыше 5т, производить сброс и слив едких и коррозионных веществ и ГСМ (в охранных зонах подземных кабельных ЛЭП). В охранных зонах, установленных для объектов электросетевого хозяйства напряжением свыше 1кВ запрещается: складировать или размещать хранилища лубов, в том числе ГСМ; размещать детские и спортивные площадки, стадионы, рынки, торговые точки, полевые станы, загоны для скота, гаражи и стоянки всех видов машин и механизмов, проводить любые мероприятия, связанные с большим скоплением людей, не занятых выполнением разрешенных в установленном порядке работ (в охранных зонах воздушных ЛЭП); использовать (запускать) любые летательные аппараты, в том числе воздушных змеев, спортивные модели летательных аппаратов (в охранных зонах воздушных ЛЭП); бросать якоря с судов и осуществлять их проход с отданными якорями, цепями, лотами, волокушами и тралами (в охранных зонах подводных кабельных ЛЭП); осуществлять проход судов с поднятыми стрелами кранов и других механизмов (в охранных зонах воздушных ЛЭП). В пределах охранных зон без письменного решения о согласовании сетевых организаций юридическим и физическим лицам запрещаются: строительный ремонт, реконструкция или снос зданий и сооружений; горные, взрывные, мелиоративные работы, в том числе связанные с временным загоном земель; посадка и вырубка деревьев и кустарников; дноуглубительные, землечерпальные и погрузочно-разгрузочные работы, добыча рыбы, других водных животных и растений придонными орудиями лова, устройство водопоев, колка и заготовка льда (в охранных зонах подводных кабельных ЛЭП); проход судов, у которых расстояние по вертикали от верхнего крайнего габарита с грузом или без груза до нижней точки провеса проводов переходов воздушных ЛЭП через водоемы менее минимально допустимого расстояния, в том числе с учетом максимального уровня подъема воды при паводке; проезд машин и механизмов, имеющих</p>

полное наименование должности	подпись	инициалы, фамилия
		М.П.



Земельный участок  
вид объекта недвижимости

Лист № 2 раздела 4.1	Всего листов раздела 4.1: 2	Всего разделов: 8	Всего листов выписки: 18
08.08.2022г. № КУВИ-001/2022-135268104		Кадастровый номер: 43:04:320401:481	

	общую высоту с грузом или без груза от поверхности дороги более 4,5м (в охранных зонах воздушных ЛЭП); земляные работы на глубине более 0,3м (на вспахиваемых землях на глубине более 0,45м), а также планировка грунта (в охранных зонах подземных кабельных ЛЭП); полив с/х культур в случае, если высота струи воды может составить выше 3м (в охранных зонах воздушных ЛЭП); полевые с/х работы с применением с/х машин и оборудования высотой более 4м(в охранных зонах воздушных ЛЭП) или полевые сельскохозяйственные работы, связанные с вспашкой земли (в охранных зонах кабельных ЛЭП);
	Регистровый номер границы: 43:04-6.57; Вид зоны по документу: охранный зона объекта электрохозяйства ВЛ-10КВ Ф4 ПС УХТМ 35/10 КВ, Кировская обл., Богородский р-н; Тип зоны: Охранный зона инженерных коммуникаций

полное наименование должности	подпись	инициалы, фамилия
	М.П.	



Выписка из Единого государственного реестра недвижимости об объекте недвижимости  
Сведения о частях земельного участка

Земельный участок	
вид объекта недвижимости	
Лист № 1 раздела 4.2	Всего листов раздела 4.2: 1
Всего разделов: 8	
Всего листов выписки: 18	
08.08.2022г. № КУВИ-001/2022-135268104	
Кадастровый номер: 43:04:320401:481	

Сведения о характерных точках границы части (частей) земельного участка					
Учетный номер части: 43:04:320401:481/1					
Система координат МСК-43, зона 2					
Номер точки	Координаты, м		Описание закрепления на местности	Средняя квадратичная погрешность определения координат характерных точек границ земельного участка, м	5
	X	Y			
1	2	3	4		
1	520256.13	2281124.35	-		-
2	520247.71	2281101.5	-		-
3	520244.05	2281104.21	-		0.1
4	520163.09	2281231.49	-		0.1
5	520120.95	2281298.12	-		0.1
6	520079.51	2281364.22	-		0.1
7	520044.9	2281417.71	-		0.1
8	520002.52	2281484.39	-		0.1
9	519959.34	2281551.88	-		0.1
10	519926.08	2281606.17	-		0.1
11	519928.71	2281627.49	-		-
12	519948.39	2281609.95	-		-
13	519977.14	2281563.03	-		0.1
14	520020.22	2281495.68	-		0.1
15	520062.57	2281429.04	-		0.1
16	520097.22	2281375.51	-		0.1
17	520138.72	2281309.31	-		0.1
18	520180.82	2281242.74	-		0.1
1	520256.13	2281124.35	-		-

полное наименование должности	подпись	инициалы, фамилия

М.П.