

Филиал публично-правовой компании "Роскадастр" по Кировской области
полное наименование органа регистрации прав

Выписка из Единого государственного реестра недвижимости об объекте недвижимости


Сведения о характеристиках объекта недвижимости

На основании запроса от 01.06.2023, поступившего на рассмотрение 01.06.2023, сообщаем, что согласно записям Единого государственного реестра недвижимости:


Раздел 1 Лист 1

Земельный участок			
вид объекта недвижимости			
Лист № 1 раздела 1	Всего листов раздела 1: 3	Всего разделов: 8	Всего листов выписки: 14
01.06.2023г. № КУВИ-001/2023-126531244			
Кадастровый номер:	43:26:361301:292		
Номер кадастрового квартала:	43:26:361301		
Дата присвоения кадастрового номера:	24.04.2023		

Ранее присвоенный государственный учетный номер:	данные отсутствуют
Местоположение:	Российская Федерация, Кировская область, Пижанский муниципальный округ
Площадь:	358410 +/- 5238
Кадастровая стоимость, руб.:	559119.6
Кадастровые номера расположенных в пределах земельного участка объектов недвижимости:	данные отсутствуют
Кадастровые номера объектов недвижимости, из которых образован объект недвижимости:	43:26:000000:583
Кадастровые номера образованных объектов недвижимости:	данные отсутствуют
Категория земель:	Земли сельскохозяйственного назначения
Виды разрешенного использования:	Растениеводство
Сведения о кадастровом инженере:	1567, образование земельного участка путем раздела земельного участка с кадастровым номером 43:26:000000:583 с сохранением измененного, ЮЛ-04/23-ИП, 2023-01-16
Сведения о лесах, водных объектах и об иных природных объектах, расположенных в пределах земельного участка:	данные отсутствуют
Сведения о том, что земельный участок полностью расположен в границах зоны с особыми условиями использования территории, территории объекта культурного наследия, публичного сервитута:	данные отсутствуют
Сведения о том, что земельный участок расположен в границах особой экономической зоны, территории опережающего социально-экономического развития, зоны территориального развития в Российской Федерации, игорной зоны:	данные отсутствуют


	ДОКУМЕНТ ПОДПИСАН	ИНИЦИАЛЫ, фамилия
	ЭЛЕКТРОННОЙ ПОДПИСЬЮ	
Сертификат: 3094В7974В3СА8Е1F07A347СFAD6F6A78		
Выдана: ФЕДЕРАЛЬНАЯ СЛУЖБА ГОСУДАРСТВЕННОЙ РЕГИСТРАЦИИ, КАДАСТРА И КАРТОГРАФИИ		
Действителен: с 17.05.2022 по 10.08.2023		
ПОЛНОЕ НАИМЕНОВАНИЕ ДОЛЖНОСТИ		

Земельный участок	
вид объекта недвижимости	
Лист № 2 раздела 1	Всего листов раздела 1: 3
Всего листов выписки: 14	Всего разделов: 8
01.06.2023г. № КУВИ-001/2023-126531244	
Кадастровый номер: 43:26:361301:292	
Сведения о том, что земельный участок расположен в границах особо охраняемой природной территории, охотничьих угодий, лесничеств:	данные отсутствуют
Сведения о результатах проведения государственного земельного надзора:	данные отсутствуют
Сведения о расположении земельного участка в границах территории, в отношении которой утвержден проект межевания территории:	данные отсутствуют
Условный номер земельного участка:	данные отсутствуют
Сведения о принятии акта и (или) заключении договора, предусматривающих предоставление в соответствии с земельным законодательством исполнительным органом государственной власти или органом местного самоуправления, находящегося в государственной или муниципальной собственности земельного участка для строительства наемного дома социального использования или наемного дома коммерческого использования:	данные отсутствуют
Сведения о том, что земельный участок или земельные участки образованы на основании решения об изъятии земельного участка и (или) расположенного на нем объекта недвижимости для государственных или муниципальных нужд:	данные отсутствуют
Сведения о том, что земельный участок образован из земель или земельного участка, государственная собственность на которые не разграничена:	данные отсутствуют
Сведения о наличии земельного спора о местоположении границ земельных участков:	данные отсутствуют
Статус записи об объекте недвижимости:	Сведения об объекте недвижимости имеют статус "актуальные"
Особые отметки:	Для данного земельного участка обеспечен доступ посредством земельного участка (земельных участков) с кадастровым номером (кадастровыми номерами): 43:26:000000:24. Сведения об ограничениях права на объект недвижимости данного объекта, не зарегистрированных в реестре прав, ограничения прав и обременений недвижимого имущества: вид ограничения (обременения): ограничение прав на земельный участок, предусмотренные статьей 56 Земельного кодекса Российской Федерации; срок действия: с 24.04.2023; реквизиты документа-основания: "О порядке установления охранных зон объектов электросетевого хозяйства и особых условий

 ДОКУМЕНТ ПОДПИСАН ЭЛЕКТРОННОЙ ПОДПИСЬЮ	
Сертификат: 3094В7974В3СА8Е1F07A347СFADBF478	Инициалы, фамилия
Выдана: ФЕДЕРАЛЬНАЯ СЛУЖБА ГОСУДАРСТВЕННОЙ РЕГИСТРАЦИИ, КАДАСТРА И КАРТОГРАФИИ	
Действителен: с 17.05.2022 по 10.08.2023	

полное наименование должности

Земельный участок вид объекта недвижимости		
Лист № 3 раздела 1	Всего листов раздела 1: 3	Всего разделов: 8
Всего листов выписки: 14		
01.06.2023г. № КУВИ-001/2023-126531244		
Кадастровый номер: 43:26:361301:292		
использования земельных участков, расположенных в границах таких зон" от 24.02.2009 № 160 выдан: Правительство Российской Федерации; решение о согласовании границ охранной зоны объекта электросетевого хозяйства от 07.02.2019 № 22-33/56 выдан: Федеральная служба по экологическому, технологическому и атомному надзору (ростехнадзор).		
Получатель выписки: Поломских Татьяна Анатольевна, действующий(ая) на основании документа "Указ" Министерство имущественных отношений Кировской области		


	
ДОКУМЕНТ ПОДПИСАН	
ЭЛЕКТРОННОЙ ПОДПИСЬЮ	
Сертификат: 309487974ВЗСА8Е1F07A347CFA6A6A78	
Выдана: ФЕДЕРАЛЬНАЯ СЛУЖБА ГОСУДАРСТВЕННОЙ	
РЕГИСТРАЦИИ, КАДАСТРА И КАРТОГРАФИИ	
Действителен: с 17.05.2022 по 10.08.2023	
ПОЛНОЕ НАИМЕНОВАНИЕ ДОЛЖНОСТИ	
инициалы, фамилия	

Выписка из Единого государственного реестра недвижимости об объекте недвижимости

Сведения о зарегистрированных правах

Земельный участок			
вид объекта недвижимости			
Лист № 1 раздела 2	Всего листов раздела 2: 2	Всего разделов: 8	Всего листов выписки: 14
01.06.2023г. № КУВИ-001/2023-126531244			
Кадастровый номер: 43:26:361301:292			


1	Правообладатель (правообладатели): Кировская область	1.1	Кировская область
	Сведения о возможности предоставления третьим лицам персональных данных физического лица:	1.1.1	данные отсутствуют
2	Вид, номер, дата и время государственной регистрации права:	2.1	Собственность 43:26:361301:292-43/052/2023-1 24.04.2023 10:46:46
3	Сведения об осуществлении государственной регистрации сделки, права без необходимого в силу закона согласия третьего лица, органа:	3.1	данные отсутствуют
4	Ограничение прав и обременение объекта недвижимости:	не зарегистрировано	
5	Договоры участия в долевом строительстве:	не зарегистрировано	
6	Заявленные в судебном порядке права требования:	данные отсутствуют	
7	Сведения о возможности предоставления третьим лицам персональных данных физического лица	данные отсутствуют	
8	Сведения о возражении в отношении зарегистрированного права:	данные отсутствуют	
9	Сведения о наличии решения об изъятии объекта недвижимости для государственных и муниципальных нужд:	данные отсутствуют	
10	Сведения о невозможности государственной регистрации без личного участия правообладателя или его законного представителя:	данные отсутствуют	
11	Правопритязания и сведения о наличии поступивших, но не рассмотренных заявлений о проведении государственной регистрации права (перехода, прекращения права), ограничения права или обременения объекта недвижимости, сделки в отношении объекта недвижимости:	отсутствуют	


 ДОКУМЕНТ ПОДПИСАН
 ЭЛЕКТРОННОЙ ПОДПИСЬЮ
 Сертификат: 3094B7974B3CA8E1F07A347CFAD6FA78
 Владелец: ФЕДЕРАЛЬНАЯ СЛУЖБА ГОСУДАРСТВЕННОЙ
 РЕГИСТРАЦИИ, КАДАСТРА И КАРТОГРАФИИ
 Действителен: с 17.05.2022 по 10.08.2023

полное наименование должности

инициалы, фамилия

Земельный участок		
вид объекта недвижимости		
Лист № 2 раздела 2	Всего листов раздела 2: 2	Всего разделов: 8
01.06.2023г. № КУВИ-001/2023-126531244		Всего листов выписки: 14
Кадастровый номер: 43:26:361301:292		
11	Сведения о невозможности государственной регистрации перехода, прекращения, ограничения права на земельный участок из земель сельскохозяйственного назначения:	данные отсутствуют



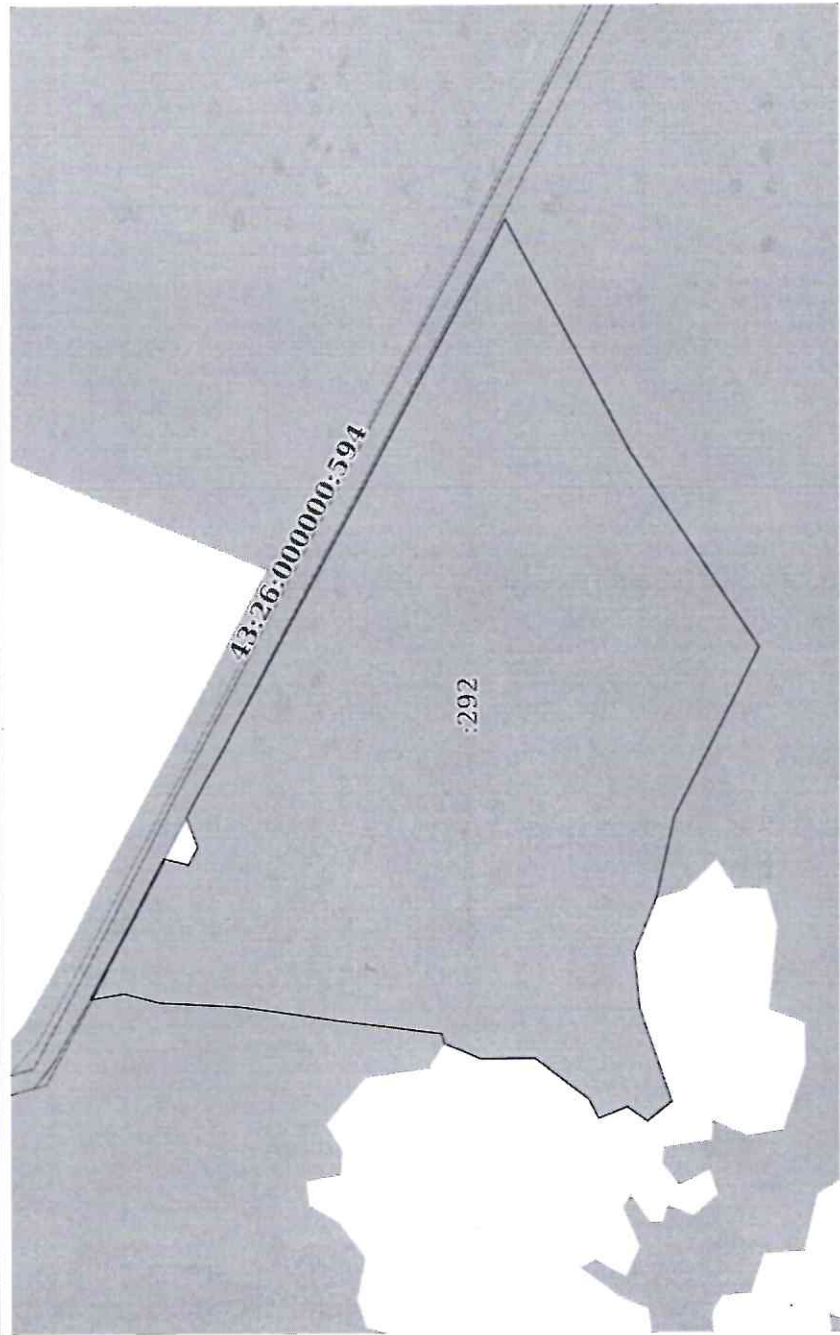
полное наименование должности

инициалы, фамилия

Выписка из Единого государственного реестра недвижимости об объекте недвижимости
Описание местоположения земельного участка


Земельный участок			
вид объекта недвижимости			
Лист № 1 раздела 3	Всего листов раздела 3: 1	Всего разделов: 8	Всего листов выписки: 14
01.06.2023г. № КУВИ-001/2023-126531244			
Кадастровый номер: 43:26:361301:292			

План (чертеж, схема) земельного участка



Масштаб 1:8000

Условные обозначения:

	ДОКУМЕНТ ПОДПИСАН
	ЭЛЕКТРОННОЙ ПОДПИСЬЮ
Сертификат: 3094B7974B3A8E107A347CFAD6FA78	
Владелец: ФЕДЕРАЛЬНАЯ СЛУЖБА ГОСУДАРСТВЕННОЙ РЕГИСТРАЦИИ, КАДАСТРА И КАРТОГРАФИИ	
Действителен: с 17.05.2022 по 10.08.2023	


полное наименование должности

инициалы, фамилия

Выписка из Единого государственного реестра недвижимости об объекте недвижимости
Описание местоположения земельного участка

Земельный участок	
вид объекта недвижимости	
Лист № 1 раздела 3.1	Всего листов раздела 3.1: 2
Всего листов выписки: 14	Всего разделов: 8
01.06.2023г. № КУВИ-001/2023-126531244	
Кадастровый номер: 43:26:361301:292	


№ п/п	Номер точки начальной ая	Номер точки конечной ая	Дирекционный угол	Горизонтальное проложение, м	Описание местоположения границ земельного участка		Сведения об адресах правообладателей смежных земельных участков
					Описание закрепления на местности	Кадастровые номера смежных участков	
1	2	3	4	5	6	7	8
1	1.1.1	1.1.2	118°3.5'	173.93	данные отсутствуют	43:26:361301:11	данные отсутствуют
2	1.1.2	1.1.3	192°47.3'	27.96	данные отсутствуют	данные отсутствуют	данные отсутствуют
3	1.1.3	1.1.4	117°54.4'	21.6	данные отсутствуют	данные отсутствуют	данные отсутствуют
4	1.1.4	1.1.5	69°26.9'	35.35	данные отсутствуют	данные отсутствуют	данные отсутствуют
5	1.1.5	1.1.6	118°13.3'	333.02	данные отсутствуют	43:26:361301:11	данные отсутствуют
6	1.1.6	1.1.7	117°53.2'	411.22	данные отсутствуют	43:26:361301:11	данные отсутствуют
7	1.1.7	1.1.8	241°46.1'	290.52	данные отсутствуют	43:26:000000:583(51)	данные отсутствуют
8	1.1.8	1.1.9	236°39.8'	256.66	данные отсутствуют	43:26:000000:583(51)	данные отсутствуют
9	1.1.9	1.1.10	296°30.4'	208.51	данные отсутствуют	43:26:000000:583(51)	данные отсутствуют
10	1.1.10	1.1.11	282°23.7'	91.31	данные отсутствуют	43:26:000000:583(51)	данные отсутствуют
11	1.1.11	1.1.12	292°33.1'	64.46	данные отсутствуют	данные отсутствуют	данные отсутствуют
12	1.1.12	1.1.13	264°42.4'	60.92	данные отсутствуют	данные отсутствуют	данные отсутствуют
13	1.1.13	1.1.14	251°11.9'	111.54	данные отсутствуют	данные отсутствуют	данные отсутствуют
14	1.1.14	1.1.15	321°38.2'	34.38	данные отсутствуют	данные отсутствуют	данные отсутствуют
15	1.1.15	1.1.16	34°58.6'	27.42	данные отсутствуют	данные отсутствуют	данные отсутствуют
16	1.1.16	1.1.17	338°33.7'	33.79	данные отсутствуют	данные отсутствуют	данные отсутствуют
17	1.1.17	1.1.18	62°14.7'	24.11	данные отсутствуют	данные отсутствуют	данные отсутствуют
18	1.1.18	1.1.19	37°34.1'	73.69	данные отсутствуют	данные отсутствуют	данные отсутствуют
19	1.1.19	1.1.20	0°0.0'	60.66	данные отсутствуют	данные отсутствуют	данные отсутствуют
20	1.1.20	1.1.21	23°12.1'	42.77	данные отсутствуют	данные отсутствуют	данные отсутствуют
21	1.1.21	1.1.22	75°51.2'	11.37	данные отсутствуют	43:26:361301:290	данные отсутствуют
22	1.1.22	1.1.23	7°35.3'	112.16	данные отсутствуют	43:26:361301:290	данные отсутствуют


 ДОКУМЕНТ ПОДПИСАН
 ЭЛЕКТРОННОЙ ПОДПИСЬЮ
 Сертификат: 3094B7974B3CA8E1F07A347CFAD6FA78
 Владелец: ФЕДЕРАЛЬНАЯ СЛУЖБА ГОСУДАРСТВЕННОЙ
 РЕГИСТРАЦИИ, КАДАСТРА И КАРТОГРАФИИ
 Действителен: с 17.05.2022 по 10.08.2023

ПОЛНОЕ НАИМЕНОВАНИЕ ДОЛЖНОСТИ	ИНИЦИАЛЫ, ФАМИЛИЯ
-------------------------------	-------------------

Земельный участок	
вид объекта недвижимости	
Лист № 2 раздела 3.1	Всего листов раздела 3.1: 2
Лист № 2 раздела 3.1	Всего разделов: 8
Всего листов выписки: 14	
01.06.2023г. № КУВИ-001/2023-126531244	
Кадастровый номер: 43:26:361301:292	

1	2	3	4	5	6	7	8
23	1.1.23	1.1.24	8°24.0'	110.56	данные отсутствуют	43:26:361301:290	данные отсутствуют
24	1.1.24	1.1.25	2°58.6'	88.96	данные отсутствуют	43:26:361301:290	данные отсутствуют
25	1.1.25	1.1.26	14°59.2'	40.26	данные отсутствуют	43:26:361301:290	данные отсутствуют
26	1.1.26	1.1.1	350°2.8'	38.3	данные отсутствуют	43:26:361301:290	данные отсутствуют




полное наименование должности

инициалы, фамилия

Выписка из Единого государственного реестра недвижимости об объекте недвижимости
 Описание местоположения земельного участка

Земельный участок			
вид объекта недвижимости			
Лист № 1 раздела 3.2	Всего листов раздела 3.2: 2	Всего разделов: 8	Всего листов выписки: 14
01.06.2023г. № КУВИ-001/2023-126531244			
Кадастровый номер: 43:26:361301:292			

Сведения о характерных точках границы земельного участка			
Номер точки	Координаты, м		Средняя квадратичная погрешность определения координат характерных точек границ земельного участка, м
	X	Y	
1	2	3	5
1	433461.01	1313213.4	0.5
2	433379.2	1313366.89	0.5
3	433351.93	1313360.7	2.5
4	433341.82	1313379.79	2.5
5	433354.23	1313412.89	0.5
6	433196.75	1313706.32	0.5
7	433004.41	1314069.79	0.5
8	432866.98	1313813.83	2.5
9	432725.93	1313599.4	2.5
10	432818.99	1313412.81	2.5
11	432838.59	1313323.63	2.5
12	432863.31	1313264.1	2.5
13	432857.69	1313203.44	2.5
14	432821.74	1313097.85	2.5
15	432848.7	1313076.51	2.5
16	432871.17	1313092.23	2.5
17	432902.62	1313079.88	2.5
18	432913.85	1313101.22	2.5
19	432972.26	1313146.15	2.5
20	433032.92	1313146.15	2.5
21	433072.23	1313163	2.5
22	433075.01	1313174.03	2.5

полное наименование должности		инициалы, фамилия	
 ДОКУМЕНТ ПОДПИСАН ЭЛЕКТРОННОЙ ПОДПИСЬЮ Сертификат: 3094B7974B3CA8E1F07A347CFAD6FA78 Владелец: ФЕДЕРАЛЬНАЯ СЛУЖБА ГОСУДАРСТВЕННОЙ РЕГИСТРАЦИИ, КАДАСТРА И КАРТОГРАФИИ Действителен: с 17.05.2022 по 10.08.2023			


Земельный участок	
вид объекта недвижимости	

Лист № 2 раздела 3.2	Всего листов раздела 3.2: 2	Всего разделов: 8	Всего листов выписки: 14
----------------------	-----------------------------	-------------------	--------------------------

01.06.2023г. № КУВИ-001/2023-126531244	43:26:361301:292
--	------------------

Кадастровый номер:

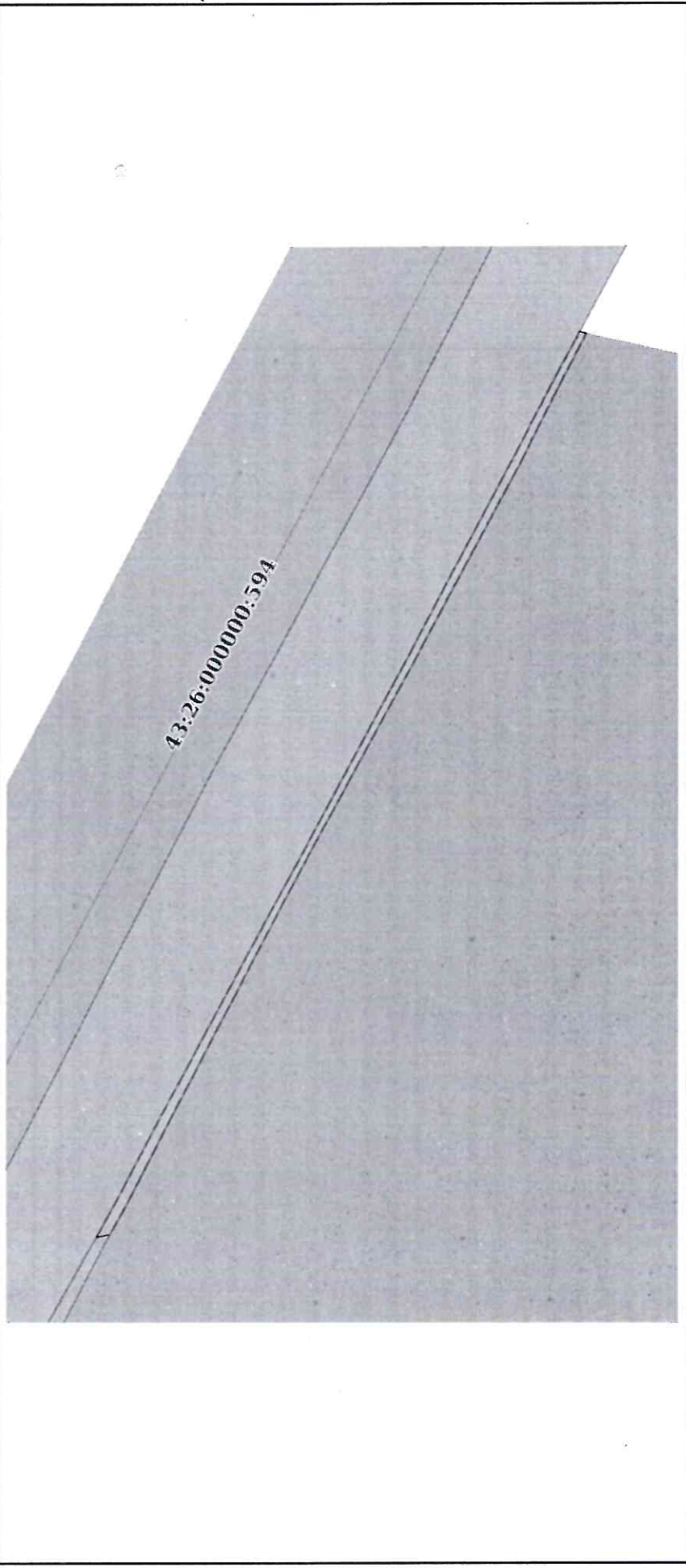
1	2	3	4	5
23	433186.19	1313188.84	Закрепление отсутствует	2.5
24	433295.56	1313204.99	Закрепление отсутствует	2.5
25	433384.4	1313209.61	Закрепление отсутствует	2.5
26	433423.29	1313220.02	Закрепление отсутствует	2.5
1	433461.01	1313213.4	Закрепление отсутствует	0.5

	ДОКУМЕНТ ПОДПИСАН
	ЭЛЕКТРОННОЙ ПОДПИСЬЮ
Сертификат: 3094B7974B3A8E1F07A347CFAD6FA78	ИНИЦИАЛЫ, ФАМИЛИЯ
Владелец: ФЕДЕРАЛЬНАЯ СЛУЖБА ГОСУДАРСТВЕННОЙ РЕГИСТРАЦИИ, КАДАСТРА И КАРТОГРАФИИ	
Действителен: с 17.05.2022 по 10.08.2023	

полное наименование должности

Выписка из Единого государственного реестра недвижимости об объекте недвижимости
Сведения о частях земельного участка

Земельный участок			
вид объекта недвижимости			
Лист № 1 раздела 4	Всего листов раздела 4: 1	Всего разделов: 8	Всего листов выписки: 14
01.06.2023г. № КУВИ-001/2023-126531244			
Кадастровый номер: 43:26:361301:292			
План (чертеж, схема) части земельного участка		Учетный номер части: 43:26:361301:292/1	



Масштаб 1:1000

Условные обозначения:


	ДОКУМЕНТ ПОДПИСАН
	ЭЛЕКТРОННОЙ ПОДПИСЬЮ
	Сертификат: 3094В7974ВЗСА8Е1Г07А347СFAD6FА78
	Владелец: ФЕДЕРАЛЬНАЯ СЛУЖБА ГОСУДАРСТВЕННОЙ
	РЕГИСТРАЦИИ, КАДАСТРА И КАРТОГРАФИИ
	Действителен: с 17.05.2022 по 10.08.2023

ПОЛНОЕ НАИМЕНОВАНИЕ ДОЛЖНОСТИ	ИНИЦИАЛЫ, ФАМИЛИЯ
-------------------------------	-------------------

Выписка из Единого государственного реестра недвижимости об объекте недвижимости
Сведения о частях земельного участка

Земельный участок			
вид объекта недвижимости			
Лист № 1 раздела 4.1	Всего листов раздела 4.1: 2	Всего разделов: 8	Всего листов выписки: 14
01.06.2023г. № КУВИ-001/2023-126531244			
Кадастровый номер: 43:26:361301:292			

Учетный номер части	Площадь, м2	Содержание ограничения в использовании или ограничения права на объект недвижимости или обременения объекта недвижимости
1	2	3
43:26:361301:292/1	235	<p>вид ограничения (обременения): ограничения прав на земельный участок, предусмотренные статьей 56 Земельного кодекса Российской Федерации; Срок действия: не установлен; реквизиты документа-основания: "О порядке установления охранных зон объектов электросетевого хозяйства и особых условий использования земельных участков, расположенных в границах таких зон" от 24.02.2009 № 160 выдан: Правительство Российской Федерации; решение о согласовании границ охранной зоны объекта электросетевого хозяйства от 07.02.2019 № 22-33/56 выдан: Федеральная служба по экологическому, технологическому и атомному надзору (ростехнадзор); Содержание ограничения (обременения): В охранных зонах запрещается осуществлять любые действия, которые могут нарушить безопасную работу объектов электросетевого хозяйства, в том числе привести к их повреждению или уничтожению, и (или) повлечь причинение вреда жизни, здоровью граждан и имуществу физических или юридических лиц, а также повлечь нанесение экологического ущерба и возникновение пожаров, в том числе: набрасывать на провода и опоры воздушных ЛЭП посторонние предметы, а также подниматься на опоры воздушных ЛЭП; размещать любые объекты и предметы (материалы) в пределах созданных в соответствии с требованиями нормативно-технических документов проходов и подъездов для доступа к объектам электросетевого хозяйства, а также проводить любые работы и возводить сооружения, которые могут препятствовать доступу к объектам электросетевого хозяйства, без создания необходимых для такого доступа проходов и подъездов; находиться в пределах огороженной территории и помешениях распределительных устройств и подстанций, открывать двери и люки распределительных устройств и подстанций, производить переключения и подключения в электрических сетях (указанное требование не распространяется на работников, занятых выполнением разрешенных в установленном порядке работ), разводить огонь в пределах охранных зон вводных и распределительных устройств, подстанций, воздушных ЛЭП, а также в охранных зонах кабельных ЛЭП; размещать свалки; производить работы ударными механизмами, сбрасывать тяжести массой свыше 5т, производить сброс и слив едких и коррозионных веществ и ГСМ (в охранных зонах подземных кабельных ЛЭП). В охранных зонах, установленных для объектов электросетевого хозяйства напряжением свыше 1кВ запрещается: складировать или размещать хранилища любых, в том числе ГСМ; размещать детские и спортивные площадки, стадионы, рынки, торговые точки, полевые станы, загоны для скота, гаражи и стоянки всех видов машин и механизмов, проводить любые мероприятия, связанные с большим скоплением людей, не занятых выполнением разрешенных в установленном порядке работ (в охранных зонах воздушных ЛЭП); использовать (запускать) любые</p>




ДОКУМЕНТ ПОДПИСАН
ЭЛЕКТРОННОЙ ПОДПИСЬЮ

Сертификат: 3094В7974В3СА8Е1Г07А347СFADБ6ГА78
Владелец: ФЕДЕРАЛЬНАЯ СЛУЖБА ГОСУДАРСТВЕННОЙ
РЕГИСТРАЦИИ, КАДАСТРА И КАРТОГРАФИИ
Действителен: с 17.05.2022 по 10.08.2023

полное наименование должности

инициалы, фамилия

Земельный участок		Вид объекта недвижимости	
Лист № 2 раздела 4.1	Всего листов раздела 4.1: 2	Всего разделов: 8	Всего листов выписки: 14
01.06.2023г. № КУВИ-001/2023--126531244			
Кадастровый номер: 43:26:361301:292			
<p>летательные аппараты, в том числе воздушных змеев, спортивные модели летательных аппаратов (в охранных зонах воздушных ЛЭП); бросать якоря с судов и осуществлять их проход с отданными якорями, цепями, лотами, волокушами и тралами (в охранных зонах подводных кабельных ЛЭП); осуществлять проход судов с поднятыми стрелами кранов и других механизмов (в охранных зонах воздушных ЛЭП). В пределах охранных зон без письменного решения о согласовании сетевых организаций юридическим и физическим лицам запрещаются: строительство, капитальный ремонт, реконструкция или снос зданий и сооружений; горные, взрывные, мелиоративные работы, в том числе связанные с временным затоплением земель; посадка и вырубка деревьев и кустарников; дноуглубительные, землечерпальные и погрузочно-разгрузочные работы, добыча рыбы, других водных животных и растений придонными орудиями лова, устройство водопосов, колка и заготовка льда (в охранных зонах подводных кабельных ЛЭП); проход судов, у которых расстояние от вертикали от верхнего крайнего габарита с грузом или без груза до нижней точки провеса проводов переходов воздушных ЛЭП через водоемы менее минимально допустимого расстояния, в том числе с учетом максимального уровня подъема воды при паводке; проезд машин и механизмов, имеющих общую высоту с грузом или без груза от поверхности дороги более 4,5м (в охранных зонах воздушных ЛЭП); земляные работы на глубине более 0,3м (на вспахиваемых землях на глубине более 0,45м), а также планировка грунта (в охранных зонах подземных кабельных ЛЭП); полевые с/х работы с применением с/х машин и оборудования высотой более 3м (в охранных зонах воздушных ЛЭП) или полевые сельскохозяйственные работы, связанные с вспашкой земли (в охранных зонах кабельных ЛЭП);; Реестровый номер границы: 43:26-6.112; Вид объекта реестра границ: Зона с особыми условиями использования территории; Вид зоны по документу: охранный зона объекта электросетевого хозяйства ВЛ-10 кВ фидер № 4 от ПС Воя 35/10кВ; Кировская область, Пижанский район, Войское сельское поселение; Тип зоны: Охранный зона инженерных коммуникаций</p>			

	
ДОКУМЕНТ ПОДПИСАН ЭЛЕКТРОННОЙ ПОДПИСЬЮ	
Сертификат: 3094B7974B3CA8E1F07A347CFA06FA78	
Видеопечать: ФЕДЕРАЛЬНАЯ СЛУЖБА ГОСУДАРСТВЕННОЙ РЕГИСТРАЦИИ, КАДАСТРА И КАРТОГРАФИИ	
Действие: с 17.05.2022 по 10.08.2023	

ПОЛНОЕ НАИМЕНОВАНИЕ ДОЛЖНОСТИ


ИНИЦИАЛЫ, ФАМИЛИЯ

Выписка из Единого государственного реестра недвижимости об объекте недвижимости
Сведения о частях земельного участка

Земельный участок			
вид объекта недвижимости			
Лист № 1 раздела 4.2	Всего листов раздела 4.2: 1	Всего разделов: 8	Всего листов выписки: 14
01.06.2023г. № КУВИ-001/2023-126531244			
Кадастровый номер: 43:26:361301:292			

Сведения о характерных точках границы части (частей) земельного участка
Учетный номер части: 43:26:361301:292/1
Система координат

Номер точки	Координаты, м		Описание закрепления на местности	Средняя квадратичная погрешность определения координат характерных точек границ земельного участка, м
	X	Y		
1	2	3	4	5
1	433461.01	1313213.4	-	-
2	433379.2	1313366.89	-	-
3	433378.09	1313366.64	-	-
4	433389.47	1313344.52	-	-
5	433426.07	1313276.7	-	-
6	433454.09	1313222.54	-	-
7	433458.75	1313213.8	-	-
1	433461.01	1313213.4	-	-



ДОКУМЕНТ ПОДПИСАН
ЭЛЕКТРОННОЙ ПОДПИСЬЮ

Сертификат: 3094В7974В3СА8Е1F07A347СFADБF878
Владелец: ФЕДЕРАЛЬНАЯ СЛУЖБА ГОСУДАРСТВЕННОЙ РЕГИСТРАЦИИ, КАДАСТРА И КАРТОГРАФИИ
Действителен: с 17.05.2022 по 10.08.2023

полное наименование должности	инициалы, фамилия
-------------------------------	-------------------