

Филиал публично-правовой компании "Роскадастр" по Кировской области

полное наименование органа регистрации прав

Выписка из Единого государственного реестра недвижимости об объекте недвижимости

Сведения о характеристиках объекта недвижимости

На основании запроса от 05.02.2024, поступившего на рассмотрение 06.02.2024, сообщаем, что согласно записям Единого государственного реестра недвижимости:

Раздел 1 Лист 1

Земельный участок			
вид объекта недвижимости			

Лист № 1 раздела 1	Всего листов раздела 1: 3	Всего разделов: 8	Всего листов выписки: 127
--------------------	---------------------------	-------------------	---------------------------

06.02.2024г. № КУВИ-001/2024-38061942	
Кадастровый номер:	43:13:451201:688
Номер кадастрового квартала:	43:13:451201
Дата присвоения кадастрового номера:	02.06.2017

Ранее присвоенный государственный учетный номер:	данные отсутствуют
Местоположение:	Российская Федерация, Кировская область, Котельничский район
Площадь:	10248478 +/- 28012
Кадастровая стоимость, руб.:	13220536.62
Кадастровые номера расположенных в пределах земельного участка объектов недвижимости:	данные отсутствуют
Кадастровые номера объектов недвижимости, из которых образован объект недвижимости:	43:13:000000:228
Кадастровые номера образованных объектов недвижимости:	данные отсутствуют
Категория земель:	Земли сельскохозяйственного назначения
Виды разрешенного использования:	сельскохозяйственное использование
Сведения о кадастровом инженерере:	Корзоватых Елена Владимировна, дата завершения кадастровых работ: 17.05.2017
Сведения о лесах, водных объектах и об иных природных объектах, расположенных в пределах земельного участка:	данные отсутствуют
Сведения о том, что земельный участок полностью расположен в границах зоны с особыми условиями использования территории, территории объекта культурного наследия, публичного сервитута:	данные отсутствуют
Сведения о том, что земельный участок расположен в границах особой экономической зоны, территории опережающего социально-экономического развития, зоны территориального развития в Российской Федерации, игровой зоны:	данные отсутствуют

полное наименование должности	 <p>ДОКУМЕНТ ПОДПИСАН ЭЛЕКТРОННОЙ ПОДПИСЬЮ</p>	инициалы, фамилия
	<p><small>Сертификат: 00BV056B7401CB38D2B3576ACDC8425108 Владелец: ФЕДЕРАЛЬНАЯ СЛУЖБА ГОСУДАРСТВЕННОЙ РЕГИСТРАЦИИ, КАДАСТРА И КАРТОГРАФИИ Действителен: с 27.06.2023 по 19.09.2024</small></p>	

Земельный участок			
вид объекта недвижимости			
Лист № 2 раздела 1	Всего листов раздела 1: 3	Всего разделов: 8	Всего листов выписки: 127
06.02.2024г. № КУВИ-001/2024-38061942			
Кадастровый номер:		43:13:451201:688	
Сведения о том, что земельный участок расположен в границах особо охраняемой природной территории, охотничьих угодий, лесничеств:		данные отсутствуют	
Сведения о результатах проведения государственного земельного надзора:		<p>Мероприятие: Внеплановая проверка по государственному земельному надзору проведено: Управление Россельхознадзора по Кировской области и Удмуртской Республике. Дата окончания проведения мероприятия по государственному земельному надзору: 24.12.2020 Результаты проведенного мероприятия: правонарушение выявлено.</p> <p>Вид выявленного правонарушения: ч. 1 ст. 8.6 КоАП РФ, ст. 12, п. 3 ч. 2 ст. 13, ст. 42 Земельного Кодекса Российской Федерации, ст. 8 Федерального закона от 16.07.1998 № 101-ФЗ «О государственном регулировании обеспечения плодородия земель сельскохозяйственного назначения», включая площадь нарушения: 10248478, признаки выявленного правонарушения: . В ходе проведенного мероприятия оформлен Иной документ</p> <p>Номер: Дата: 24.12.2020 Не устранено</p>	
Сведения о расположении земельного участка в границах территории, в отношении которой утвержден проект межевания территории:		данные отсутствуют	
Условный номер земельного участка:		данные отсутствуют	
Сведения о принятии акта и (или) заключении договора, предусматривающих предоставление в соответствии с земельным законодательством исполнительным органом государственным органом власти или органом местного самоуправления, находящегося в государственной или муниципальной собственности земельного участка для строительства наемного дома социального использования или наемного дома коммерческого использования:		данные отсутствуют	
Сведения о том, что земельный участок или земельные участки образованы на основании решения об изъятии земельного участка и (или) расположенного на нем объекта недвижимости для государственных или муниципальных нужд:		данные отсутствуют	
Сведения о том, что земельный участок образован из земель или земельного участка, государственная собственность на которые не разграничена:		данные отсутствуют	
Сведения о наличии земельного спора о местоположении границ земельных участков:		данные отсутствуют	



ДОКУМЕНТ ПОДПИСАН
ЭЛЕКТРОННОЙ ПОДПИСЬЮ

Сертификат: 00BV056B7401CB38D2B3576ACDC8425108

Владелец: ФЕДЕРАЛЬНАЯ СЛУЖБА ГОСУДАРСТВЕННОЙ
РЕГИСТРАЦИИ, КАДАСТРА И КАРТОГРАФИИ
Действителен: с 27.06.2023 по 19.09.2024

полное наименование должности

инициалы, фамилия

Земельный участок			
вид объекта недвижимости			
Лист № 3 раздела 1	Всего листов раздела 1: 3	Всего разделов: 8	Всего листов выписки: 127
06.02.2024г. № КУВИ-001/2024-38061942			
Кадастровый номер:		43:13:451201:688	
Статус записи об объекте недвижимости:		Сведения об объекте недвижимости имеют статус "актуальные"	
Особые отметки:		<p>Граница земельного участка состоит из 17 контуров. Учетные номера контуров и их площади: 1 - 133310.64 кв.м, 2 - 167519.52 кв.м, 3 - 258700.61 кв.м, 4 - 471015.55 кв.м, 5 - 94354.3 кв.м, 6 - 517065.91 кв.м, 7 - 110928.09 кв.м, 8 - 3510200.87 кв.м, 9 - 293458.65 кв.м, 10 - 892154.77 кв.м, 11 - 380635.19 кв.м, 12 - 352435.51 кв.м, 13 - 235088.11 кв.м, 14 - 201504.18 кв.м, 15 - 80606.66 кв.м, 16 - 2006051.46 кв.м, 17 - 543447.98 кв.м. Сведения об ограничениях права на объект недвижимости, обременениях данного объекта, не зарегистрированных в реестре прав, ограничений прав и обременений недвижимого имущества: вид ограничения (обременения): ограничения прав на земельный участок, предусмотренные статьей 56 Земельного кодекса Российской Федерации; срок действия: с 30.05.2017; реквизиты документа-основания: о порядке установления охранных зон объектов электросетевого хозяйства и особых условий использования земельных участков, расположенных в границах таких зон от 24.02.2009 № 160 выдан: Правительство Российской Федерации. вид ограничения (обременения): ограничения прав на земельный участок, предусмотренные статьей 56 Земельного кодекса Российской Федерации; срок действия: с 31.10.2019; реквизиты документа-основания: «О порядке установления охранных зон объектов электросетевого хозяйства и особых условий использования земельных участков, расположенных в границах таких зон» от 24.02.2009 № 160 выдан: Правительство Российской Федерации. вид ограничения (обременения): ограничения прав на земельный участок, предусмотренные статьей 56 Земельного кодекса Российской Федерации; срок действия: с 31.10.2019; реквизиты документа-основания: «О порядке установления охранных зон объектов электросетевого хозяйства и особых условий использования земельных участков, расположенных в границах таких зон» от 24.02.2009 № 160 выдан: Правительство Российской Федерации.</p>	
Получатель выписки:		Поломских Татьяна Анатольевна, действующий(ая) на основании документа "Указ" Министерство имущественных отношений Кировской области	

	ДОКУМЕНТ ПОДПИСАН ЭЛЕКТРОННОЙ ПОДПИСЬЮ	
Сертификат: 00BV056B7401CB38D2B3576ACDC8425108	Владелец: ФЕДЕРАЛЬНАЯ СЛУЖБА ГОСУДАРСТВЕННОЙ РЕГИСТРАЦИИ, КАДАСТРА И КАРТОГРАФИИ	
полное наименование должности	Действителен: с 27.06.2023 по 19.09.2024	инициалы, фамилия

Выписка из Единого государственного реестра недвижимости об объекте недвижимости
Сведения о зарегистрированных правах

Земельный участок			
вид объекта недвижимости			
Лист № 1 раздела 2	Всего листов раздела 2: 2	Всего разделов: 8	Всего листов выписки: 127
06.02.2024г. № КУВИ-001/2024-38061942			
Кадастровый номер:		43:13:451201:688	
1	Правообладатель (правообладатели):	1.1	Субъект Российской Федерации "Кировская область"
	Сведения о возможности предоставления третьим лицам персональных данных физического лица:	1.1.1	данные отсутствуют
2	Вид, номер, дата и время государственной регистрации права:	2.1	Собственность 43:13:451201:688-43/004/2017-1 07.06.2017 15:15:23
3	Сведения об осуществлении государственной регистрации сделки, права без необходимого в силу закона согласия третьего лица, органа:	3.1	данные отсутствуют
4	Ограничение прав и обременение объекта недвижимости:	не зарегистрировано	
5	Договоры участия в долевом строительстве:	не зарегистрировано	
6	Заявленные в судебном порядке права требования:	данные отсутствуют	
7	Сведения о возможности предоставления третьим лицам персональных данных физического лица	данные отсутствуют	
8	Сведения о возражении в отношении зарегистрированного права:	данные отсутствуют	
9	Сведения о наличии решения об изъятии объекта недвижимости для государственных и муниципальных нужд:	данные отсутствуют	
10	Сведения о невозможности государственной регистрации без личного участия правообладателя или его законного представителя:	данные отсутствуют	
11	Правопритязания и сведения о наличии поступивших, но не рассмотренных заявлений о проведении государственной регистрации права (перехода, прекращения права), ограничения права или обременения объекта недвижимости, сделки в отношении объекта недвижимости:	отсутствуют	



ДОКУМЕНТ ПОДПИСАН
ЭЛЕКТРОННОЙ ПОДПИСЬЮ

Сертификат: 00BV056B7401CB38D2B3576ACDC8425108

Владелец: ФЕДЕРАЛЬНАЯ СЛУЖБА ГОСУДАРСТВЕННОЙ
РЕГИСТРАЦИИ, КАДАСТРА И КАРТОГРАФИИ
Действителен: с 27.06.2023 по 19.09.2024

полное наименование должности

инициалы, фамилия

Земельный участок			
вид объекта недвижимости			
Лист № 2 раздела 2	Всего листов раздела 2: 2	Всего разделов: 8	Всего листов выписки: 127
06.02.2024г. № КУВИ-001/2024-38061942			
Кадастровый номер:		43:13:451201:688	
11	Сведения о невозможности государственной регистрации перехода, прекращения, ограничения права на земельный участок из земель сельскохозяйственного назначения:	данные отсутствуют	

полное наименование должности	 ДОКУМЕНТ ПОДПИСАН ЭЛЕКТРОННОЙ ПОДПИСЬЮ Сертификат: 00ВВ056В7401СВ38D2В3576АСDС8425108 Владелец: ФЕДЕРАЛЬНАЯ СЛУЖБА ГОСУДАРСТВЕННОЙ РЕГИСТРАЦИИ, КАДАСТРА И КАРТОГРАФИИ Действителен: с 27.06.2023 по 19.09.2024	инициалы, фамилия
-------------------------------	---	-------------------

Выписка из Единого государственного реестра недвижимости об объекте недвижимости

Описание местоположения земельного участка

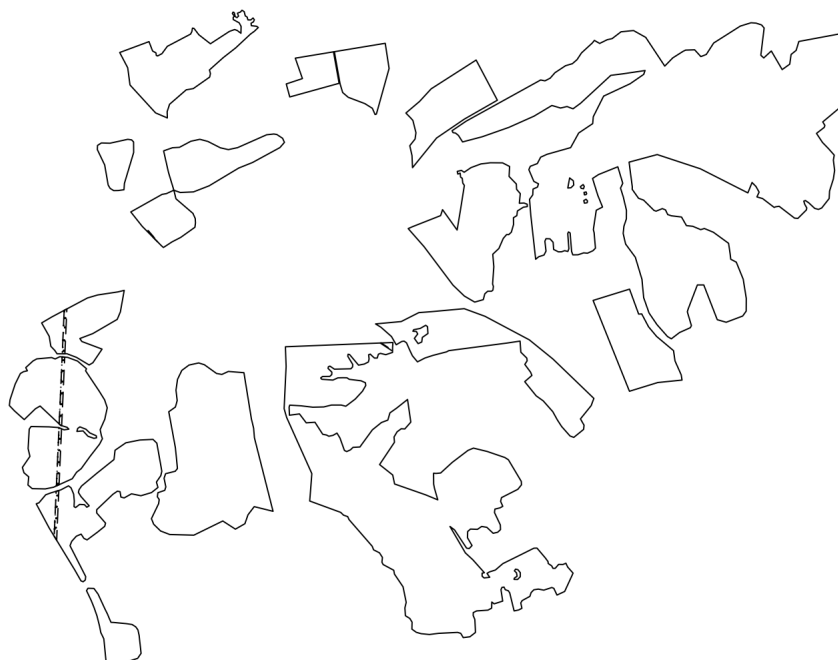
Земельный участок			
вид объекта недвижимости			

Лист № 1 раздела 3	Всего листов раздела 3: 18	Всего разделов: 8	Всего листов выписки: 127
--------------------	----------------------------	-------------------	---------------------------

06.02.2024г. № КУВИ-001/2024-38061942

Кадастровый номер: 43:13:451201:688

План (чертеж, схема) земельного участка



Масштаб 1:60000 Условные обозначения:

полное наименование должности	инициалы, фамилия
-------------------------------	-------------------



**ДОКУМЕНТ ПОДПИСАН
ЭЛЕКТРОННОЙ ПОДПИСЬЮ**

Сертификат: 00ВВ056В7401СВ38D2В3576АСDС8425108
 Владелец: ФЕДЕРАЛЬНАЯ СЛУЖБА ГОСУДАРСТВЕННОЙ
 РЕГИСТРАЦИИ, КАДАСТРА И КАРТОГРАФИИ
 Действителен: с 27.06.2023 по 19.09.2024

Земельный участок

вид объекта недвижимости

Лист № 2 раздела 3

Всего листов раздела 3: 18

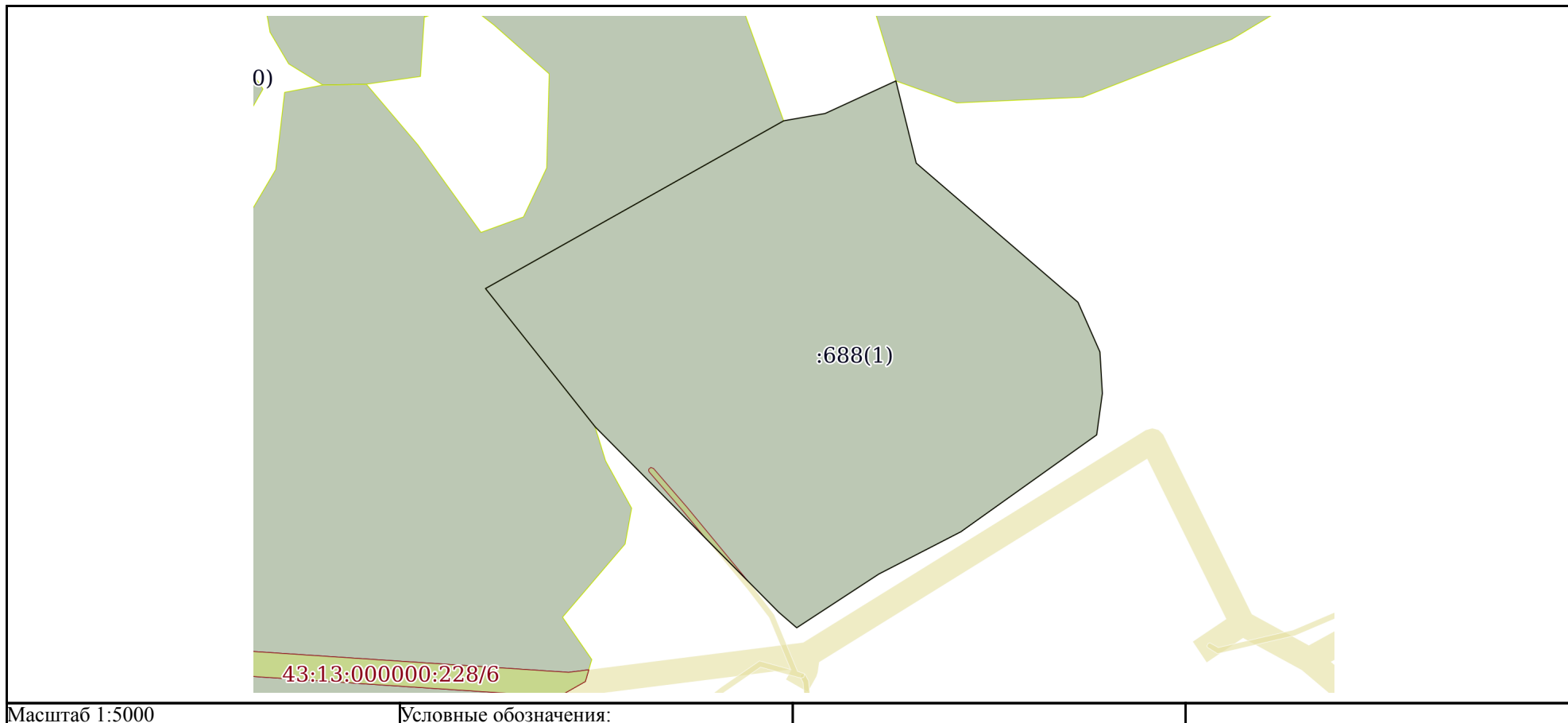
Всего разделов: 8

Всего листов выписки: 127

06.02.2024г. № КУВИ-001/2024-38061942

Кадастровый номер:

43:13:451201:688



ДОКУМЕНТ ПОДПИСАН
ЭЛЕКТРОННОЙ ПОДПИСЬЮ

Сертификат: 00ВВ056В7401СВ38D2В3576АСDС8425108

Владелец: ФЕДЕРАЛЬНАЯ СЛУЖБА ГОСУДАРСТВЕННОЙ

РЕГИСТРАЦИИ, КАДАСТРА И КАРТОГРАФИИ

Действителен: с 27.06.2023 по 19.09.2024

полное наименование должности

инициалы, фамилия

Земельный участок

вид объекта недвижимости

Лист № 3 раздела 3

Всего листов раздела 3: 18


Всего разделов: 8

Всего листов выписки: 127

06.02.2024г. № КУВИ-001/2024-38061942

Кадастровый номер:

43:13:451201:688



Масштаб 1:6000

Условные обозначения:

ДОКУМЕНТ ПОДПИСАН
ЭЛЕКТРОННОЙ ПОДПИСЬЮ

Сертификат: 00ВВ056В7401СВ38D2В3576АСDС8425108

Владелец: ФЕДЕРАЛЬНАЯ СЛУЖБА ГОСУДАРСТВЕННОЙ
РЕГИСТРАЦИИ, КАДАСТРА И КАРТОГРАФИИ
Действителен: с 27.06.2023 по 19.09.2024

полное наименование должности

инициалы, фамилия

Земельный участок

вид объекта недвижимости

Лист № 4 раздела 3

Всего листов раздела 3: 18

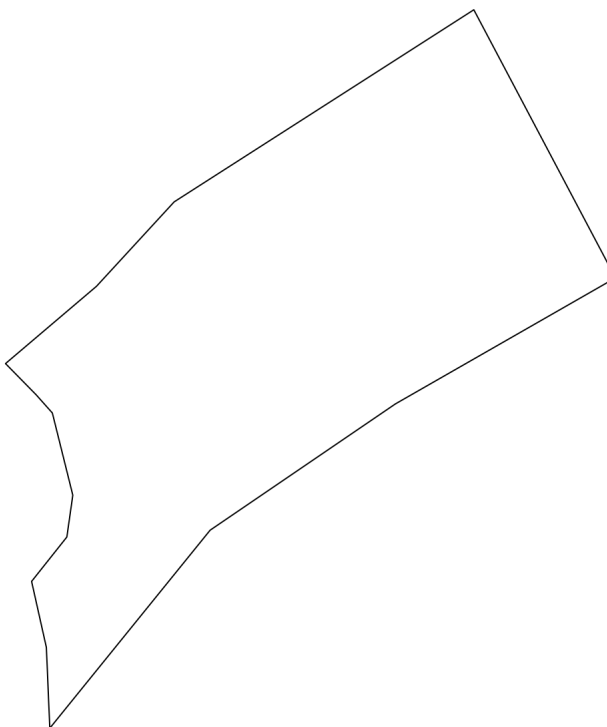
Всего разделов: 8

Всего листов выписки: 127

06.02.2024г. № КУВИ-001/2024-38061942

Кадастровый номер:

43:13:451201:688



Масштаб 1:9000

Условные обозначения:

ДОКУМЕНТ ПОДПИСАН
ЭЛЕКТРОННОЙ ПОДПИСЬЮ

Сертификат: 00ВВ056В7401СВ38D2В3576АСDС8425108

Владелец: ФЕДЕРАЛЬНАЯ СЛУЖБА ГОСУДАРСТВЕННОЙ
РЕГИСТРАЦИИ, КАДАСТРА И КАРТОГРАФИИ
Действителен: с 27.06.2023 по 19.09.2024

полное наименование должности

инициалы, фамилия

Земельный участок

вид объекта недвижимости

Лист № 5 раздела 3

Всего листов раздела 3: 18

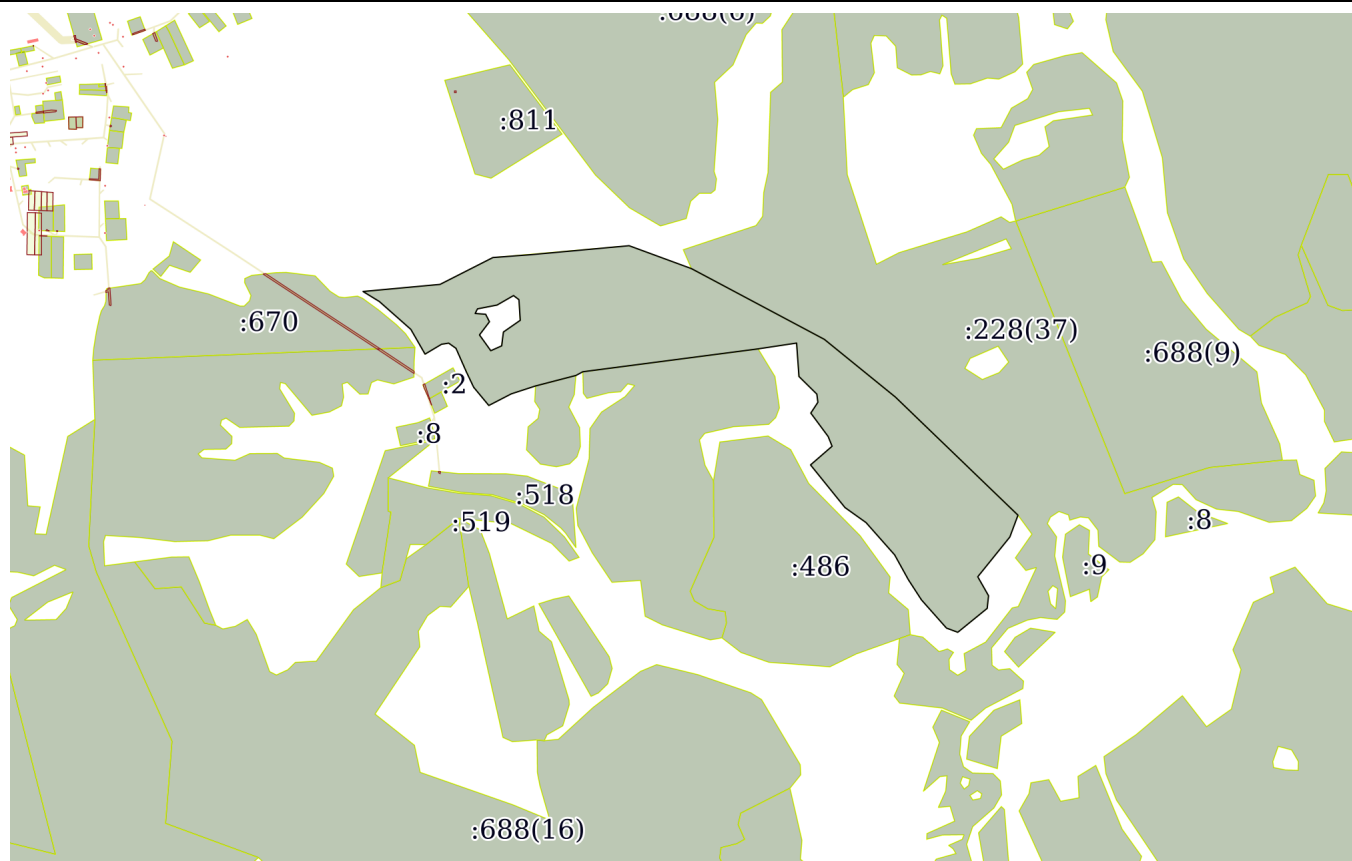
Всего разделов: 8

Всего листов выписки: 127

06.02.2024г. № КУВИ-001/2024-38061942

Кадастровый номер:

43:13:451201:688



Масштаб 1:20000

Условные обозначения:



ДОКУМЕНТ ПОДПИСАН
ЭЛЕКТРОННОЙ ПОДПИСЬЮ

Сертификат: 00ВВ056В7401СВ38Д2В3576АСДС8425108

Владелец: ФЕДЕРАЛЬНАЯ СЛУЖБА ГОСУДАРСТВЕННОЙ

РЕГИСТРАЦИИ, КАДАСТРА И КАРТОГРАФИИ

Действителен: с 27.06.2023 по 19.09.2024

полное наименование должности

инициалы, фамилия

Земельный участок

вид объекта недвижимости

Лист № 6 раздела 3

Всего листов раздела 3: 18

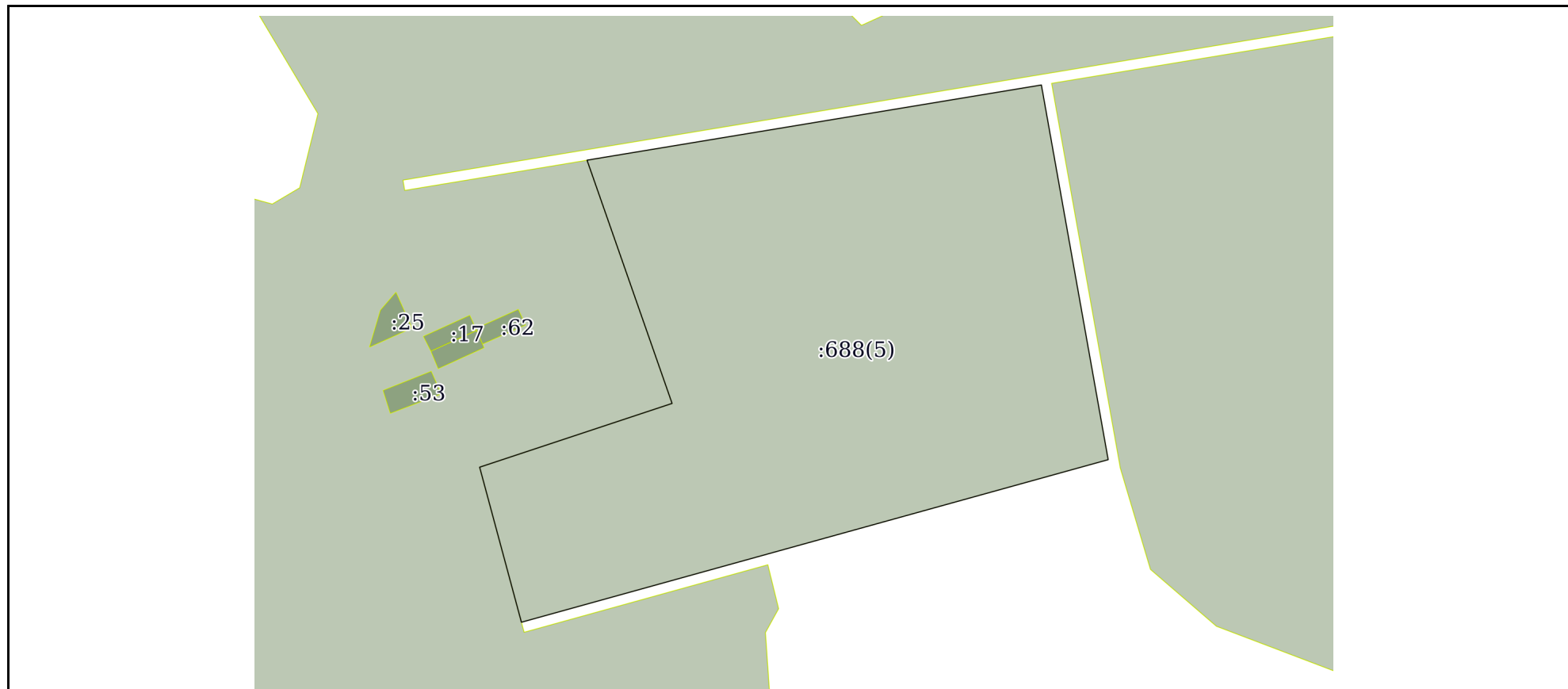
Всего разделов: 8

Всего листов выписки: 127

06.02.2024г. № КУВИ-001/2024-38061942

Кадастровый номер:

43:13:451201:688



Масштаб 1:4000

Условные обозначения:

ДОКУМЕНТ ПОДПИСАН
ЭЛЕКТРОННОЙ ПОДПИСЬЮ

Сертификат: 00ВВ056В7401СВ38D2В3576АСDС8425108

Владелец: ФЕДЕРАЛЬНАЯ СЛУЖБА ГОСУДАРСТВЕННОЙ

РЕГИСТРАЦИИ, КАДАСТРА И КАРТОГРАФИИ

Действителен: с 27.06.2023 по 19.09.2024

полное наименование должности

инициалы, фамилия

Земельный участок

вид объекта недвижимости

Лист № 7 раздела 3

Всего листов раздела 3: 18

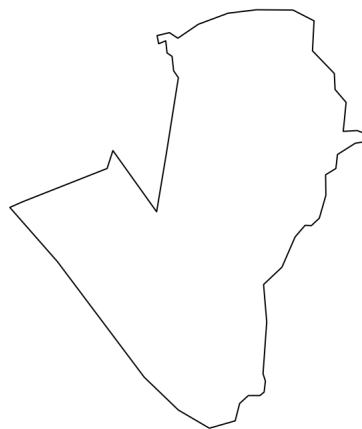
Всего разделов: 8

Всего листов выписки: 127

06.02.2024г. № КУВИ-001/2024-38061942

Кадастровый номер:

43:13:451201:688



Масштаб 1:20000

Условные обозначения:

ДОКУМЕНТ ПОДПИСАН
ЭЛЕКТРОННОЙ ПОДПИСЬЮ

Сертификат: 00ВВ056В7401СВ38D2В3576АСDС8425108

Владелец: ФЕДЕРАЛЬНАЯ СЛУЖБА ГОСУДАРСТВЕННОЙ

РЕГИСТРАЦИИ, КАДАСТРА И КАРТОГРАФИИ

Действителен: с 27.06.2023 по 19.09.2024

полное наименование должности

инициалы, фамилия

Земельный участок

вид объекта недвижимости

Лист № 8 раздела 3

Всего листов раздела 3: 18

Всего разделов: 8

Всего листов выписки: 127

06.02.2024г. № КУВИ-001/2024-38061942

Кадастровый номер:

43:13:451201:688



Масштаб 1:6000

Условные обозначения:

ДОКУМЕНТ ПОДПИСАН
ЭЛЕКТРОННОЙ ПОДПИСЬЮ

Сертификат: 00ВВ056В7401СВ38D2В3576АСDС8425108

Владелец: ФЕДЕРАЛЬНАЯ СЛУЖБА ГОСУДАРСТВЕННОЙ

РЕГИСТРАЦИИ, КАДАСТРА И КАРТОГРАФИИ

Действителен: с 27.06.2023 по 19.09.2024

полное наименование должности

инициалы, фамилия

Земельный участок

вид объекта недвижимости

Лист № 9 раздела 3

Всего листов раздела 3: 18

Всего разделов: 8

Всего листов выписки: 127

06.02.2024г. № КУВИ-001/2024-38061942

Кадастровый номер:

43:13:451201:688



Масштаб 1:30000

Условные обозначения:

ДОКУМЕНТ ПОДПИСАН
ЭЛЕКТРОННОЙ ПОДПИСЬЮ

Сертификат: 00ВВ056В7401СВ38D2В3576АСDС8425108

Владелец: ФЕДЕРАЛЬНАЯ СЛУЖБА ГОСУДАРСТВЕННОЙ

РЕГИСТРАЦИИ, КАДАСТРА И КАРТОГРАФИИ

Действителен: с 27.06.2023 по 19.09.2024

полное наименование должности

инициалы, фамилия

Земельный участок

вид объекта недвижимости

Лист № 10 раздела 3

Всего листов раздела 3: 18

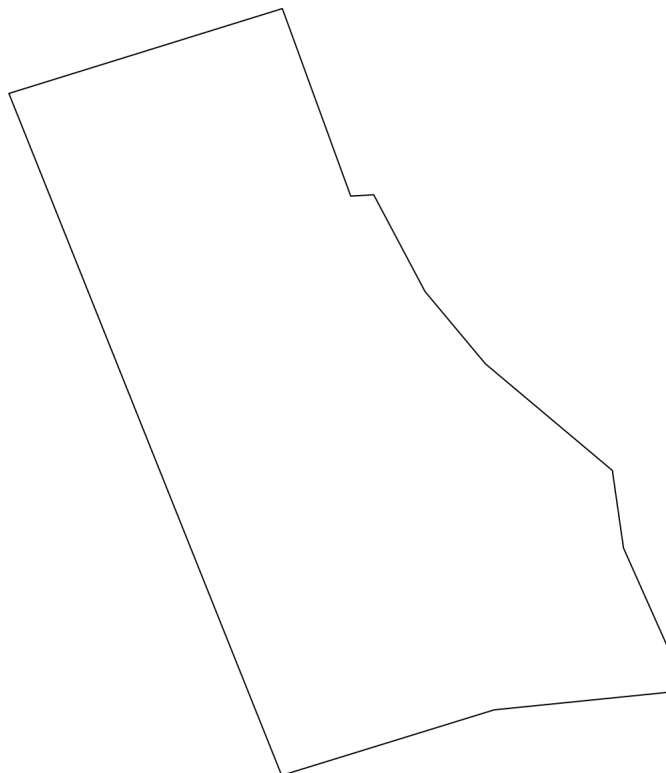
Всего разделов: 8

Всего листов выписки: 127

06.02.2024г. № КУВИ-001/2024-38061942

Кадастровый номер:

43:13:451201:688



Масштаб 1:8000

Условные обозначения:

ДОКУМЕНТ ПОДПИСАН
ЭЛЕКТРОННОЙ ПОДПИСЬЮ

Сертификат: 00ВВ056В7401СВ38D2В3576АСDC8425108

Владелец: ФЕДЕРАЛЬНАЯ СЛУЖБА ГОСУДАРСТВЕННОЙ
РЕГИСТРАЦИИ, КАДАСТРА И КАРТОГРАФИИ
Действителен: с 27.06.2023 по 19.09.2024

полное наименование должности

инициалы, фамилия

Земельный участок

вид объекта недвижимости

Лист № 11 раздела 3

Всего листов раздела 3: 18

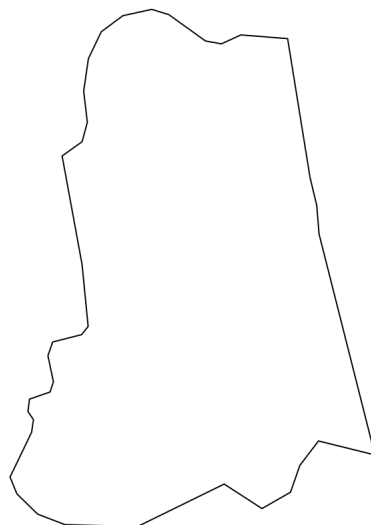
Всего разделов: 8

Всего листов выписки: 127

06.02.2024г. № КУВИ-001/2024-38061942

Кадастровый номер:

43:13:451201:688



Масштаб 1:20000

Условные обозначения:

ДОКУМЕНТ ПОДПИСАН
ЭЛЕКТРОННОЙ ПОДПИСЬЮ

Сертификат: 00ВВ056В7401СВ38D2В3576АСDC8425108

Владелец: ФЕДЕРАЛЬНАЯ СЛУЖБА ГОСУДАРСТВЕННОЙ

РЕГИСТРАЦИИ, КАДАСТРА И КАРТОГРАФИИ

Действителен: с 27.06.2023 по 19.09.2024

полное наименование должности

инициалы, фамилия

Земельный участок

вид объекта недвижимости

Лист № 12 раздела 3

Всего листов раздела 3: 18

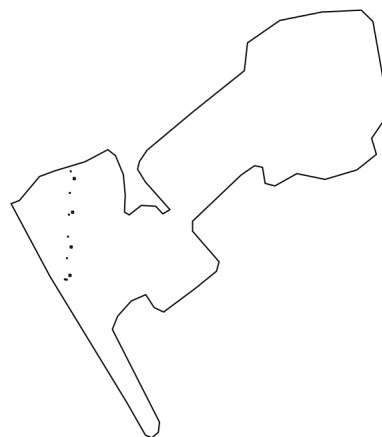
Всего разделов: 8

Всего листов выписки: 127

06.02.2024г. № КУВИ-001/2024-38061942

Кадастровый номер:

43:13:451201:688



Масштаб 1:20000

Условные обозначения:

ДОКУМЕНТ ПОДПИСАН
ЭЛЕКТРОННОЙ ПОДПИСЬЮ

Сертификат: 00ВВ056В7401СВ38D2В3576АСDC8425108

Владелец: ФЕДЕРАЛЬНАЯ СЛУЖБА ГОСУДАРСТВЕННОЙ

РЕГИСТРАЦИИ, КАДАСТРА И КАРТОГРАФИИ

Действителен: с 27.06.2023 по 19.09.2024

полное наименование должности

инициалы, фамилия

Земельный участок

вид объекта недвижимости

Лист № 13 раздела 3

Всего листов раздела 3: 18

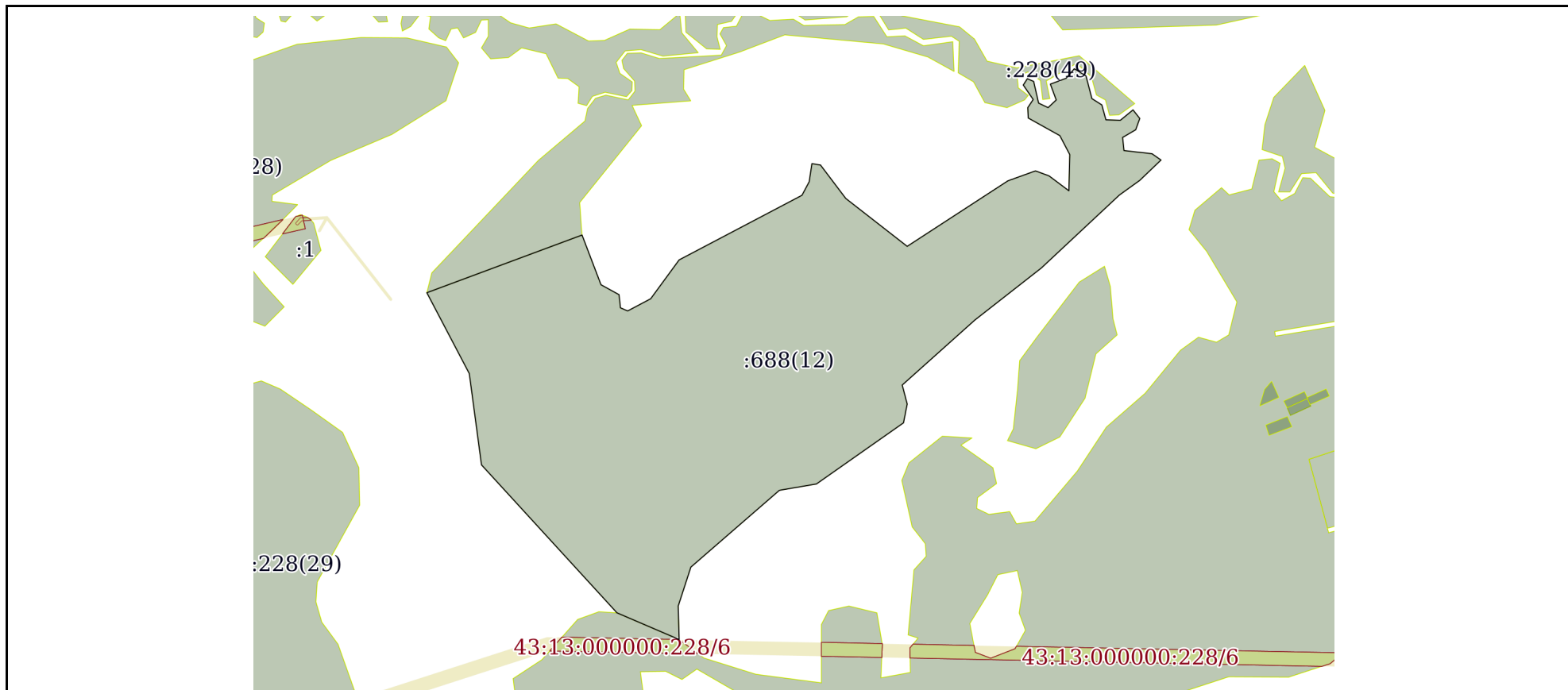
Всего разделов: 8

Всего листов выписки: 127

06.02.2024г. № КУВИ-001/2024-38061942

Кадастровый номер:

43:13:451201:688



Масштаб 1:9000

Условные обозначения:



ДОКУМЕНТ ПОДПИСАН
ЭЛЕКТРОННОЙ ПОДПИСЬЮ

Сертификат: 00ВВ056В7401СВ38D2В3576АСDС8425108

Владелец: ФЕДЕРАЛЬНАЯ СЛУЖБА ГОСУДАРСТВЕННОЙ

РЕГИСТРАЦИИ, КАДАСТРА И КАРТОГРАФИИ

Действителен: с 27.06.2023 по 19.09.2024

полное наименование должности

инициалы, фамилия

Земельный участок

вид объекта недвижимости

Лист № 14 раздела 3

Всего листов раздела 3: 18


Всего разделов: 8

Всего листов выписки: 127

06.02.2024г. № КУВИ-001/2024-38061942

Кадастровый номер:

43:13:451201:688



Масштаб 1:6000

Условные обозначения:

ДОКУМЕНТ ПОДПИСАН
ЭЛЕКТРОННОЙ ПОДПИСЬЮ

Сертификат: 00ВВ056В7401СВ38D2В3576АСDС8425108

Владелец: ФЕДЕРАЛЬНАЯ СЛУЖБА ГОСУДАРСТВЕННОЙ

РЕГИСТРАЦИИ, КАДАСТРА И КАРТОГРАФИИ

Действителен: с 27.06.2023 по 19.09.2024

полное наименование должности

инициалы, фамилия

Земельный участок

вид объекта недвижимости

Лист № 15 раздела 3

Всего листов раздела 3: 18

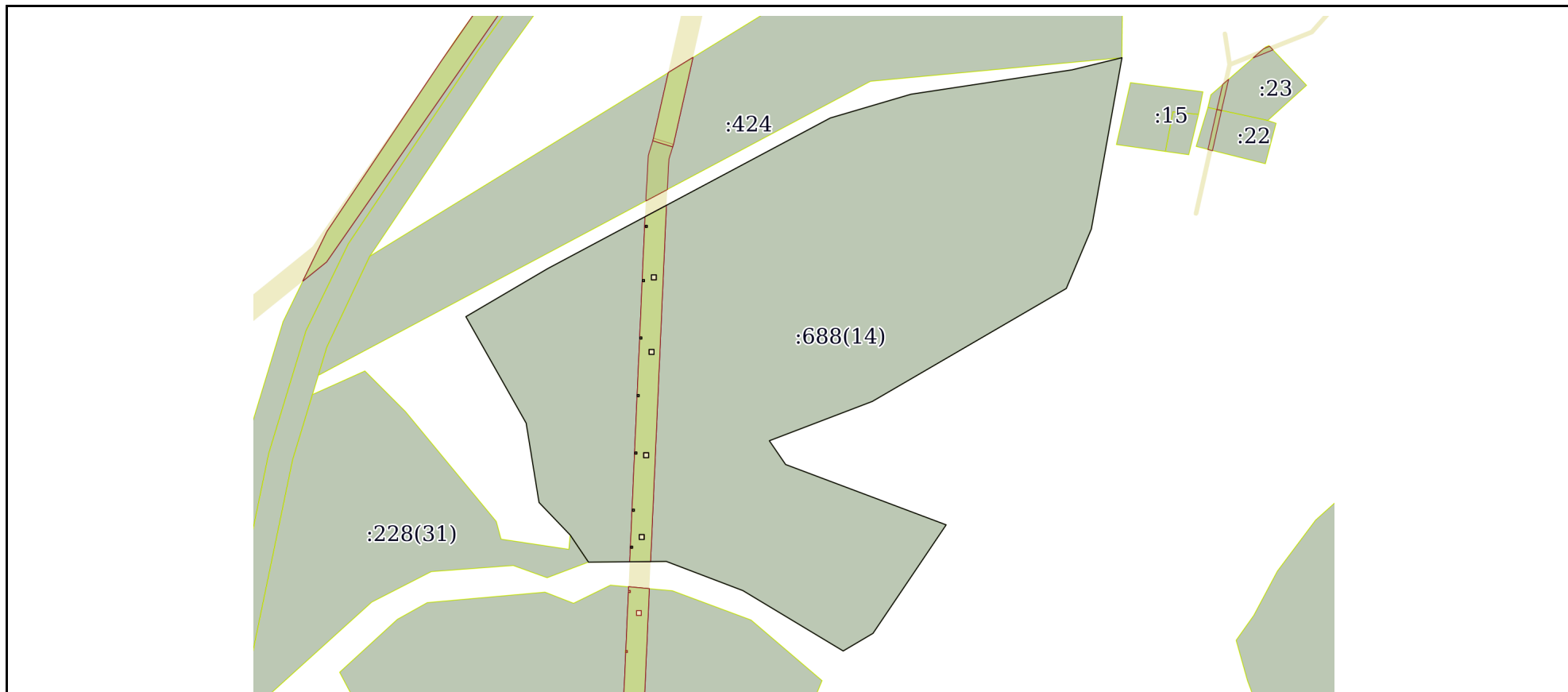
Всего разделов: 8

Всего листов выписки: 127

06.02.2024г. № КУВИ-001/2024-38061942

Кадастровый номер:

43:13:451201:688



Масштаб 1:6000

Условные обозначения:



ДОКУМЕНТ ПОДПИСАН
ЭЛЕКТРОННОЙ ПОДПИСЬЮ

Сертификат: 00ВВ056В7401СВ38D2В3576АСDС8425108

Владелец: ФЕДЕРАЛЬНАЯ СЛУЖБА ГОСУДАРСТВЕННОЙ

РЕГИСТРАЦИИ, КАДАСТРА И КАРТОГРАФИИ

Действителен: с 27.06.2023 по 19.09.2024

полное наименование должности

инициалы, фамилия

Земельный участок

вид объекта недвижимости

Лист № 16 раздела 3

Всего листов раздела 3: 18

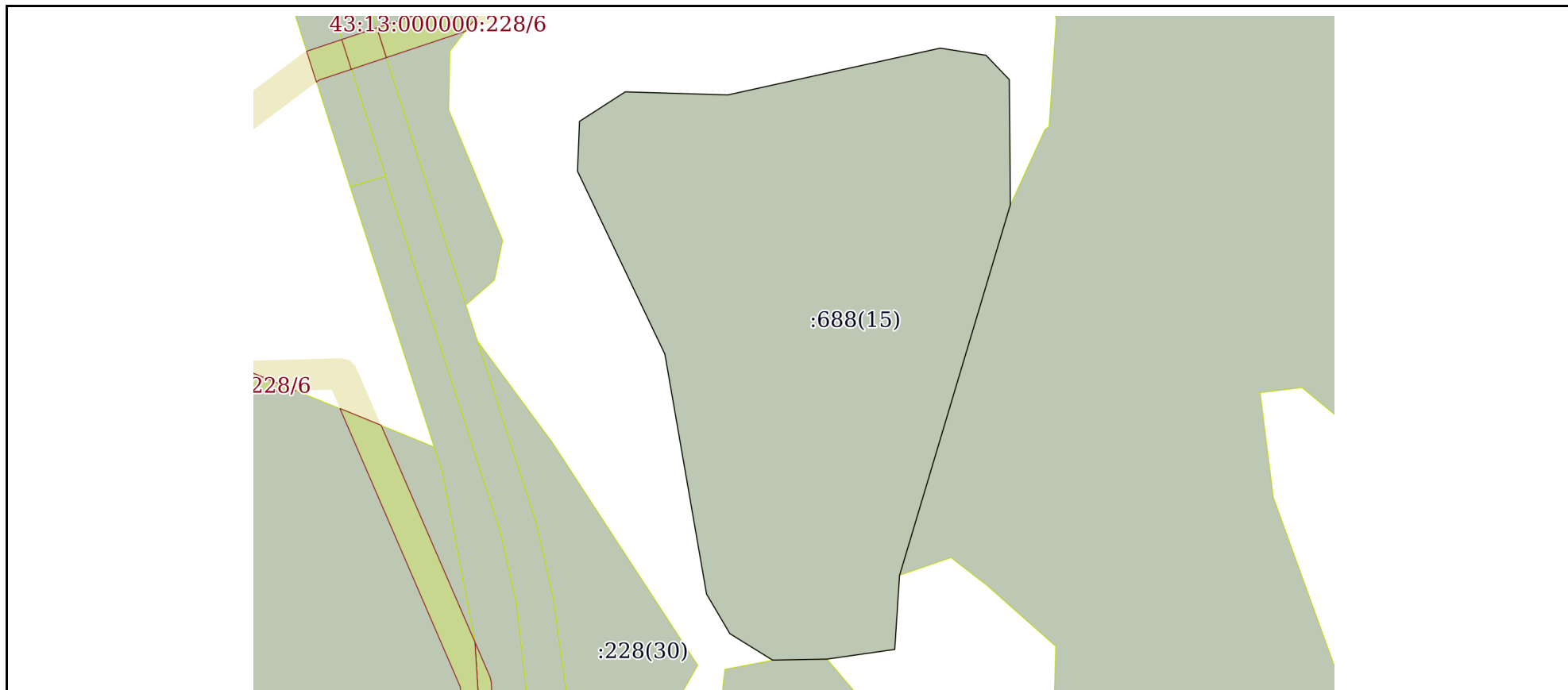
Всего разделов: 8

Всего листов выписки: 127

06.02.2024г. № КУВИ-001/2024-38061942

Кадастровый номер:

43:13:451201:688



Масштаб 1:4000

Условные обозначения:



ДОКУМЕНТ ПОДПИСАН
ЭЛЕКТРОННОЙ ПОДПИСЬЮ

Сертификат: 00ВВ056В7401СВ38D2В3576АСDС8425108

Владелец: ФЕДЕРАЛЬНАЯ СЛУЖБА ГОСУДАРСТВЕННОЙ

РЕГИСТРАЦИИ, КАДАСТРА И КАРТОГРАФИИ

Действителен: с 27.06.2023 по 19.09.2024

полное наименование должности

инициалы, фамилия

Земельный участок

вид объекта недвижимости

Лист № 17 раздела 3

Всего листов раздела 3: 18

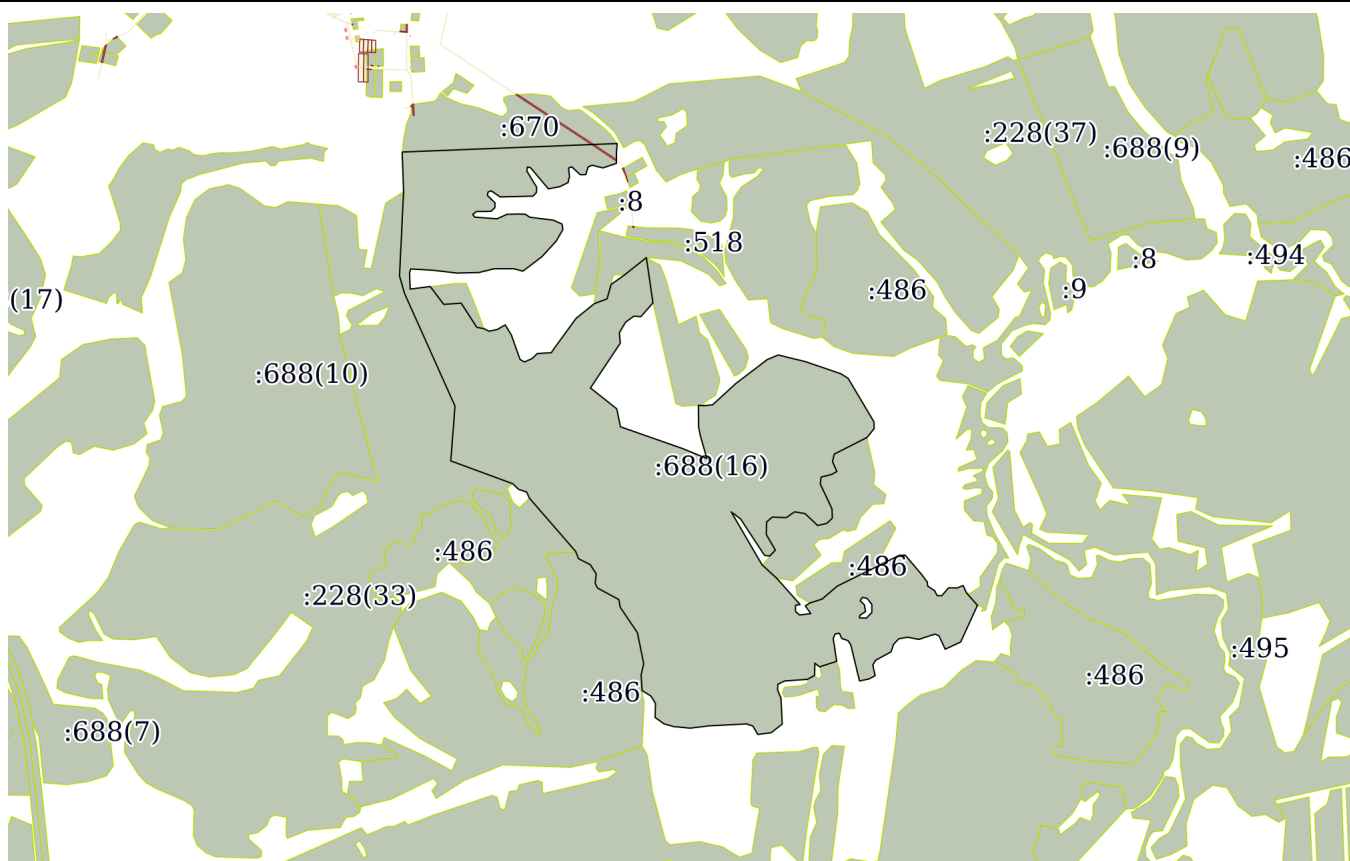
Всего разделов: 8

Всего листов выписки: 127

06.02.2024г. № КУВИ-001/2024-38061942

Кадастровый номер:

43:13:451201:688



Масштаб 1:30000

Условные обозначения:

ДОКУМЕНТ ПОДПИСАН
ЭЛЕКТРОННОЙ ПОДПИСЬЮ

Сертификат: 00ВВ056В7401СВ38D2В3576АСDC8425108

Владелец: ФЕДЕРАЛЬНАЯ СЛУЖБА ГОСУДАРСТВЕННОЙ

РЕГИСТРАЦИИ, КАДАСТРА И КАРТОГРАФИИ

Действителен: с 27.06.2023 по 19.09.2024

полное наименование должности

инициалы, фамилия

Земельный участок

вид объекта недвижимости

Лист № 18 раздела 3

Всего листов раздела 3: 18

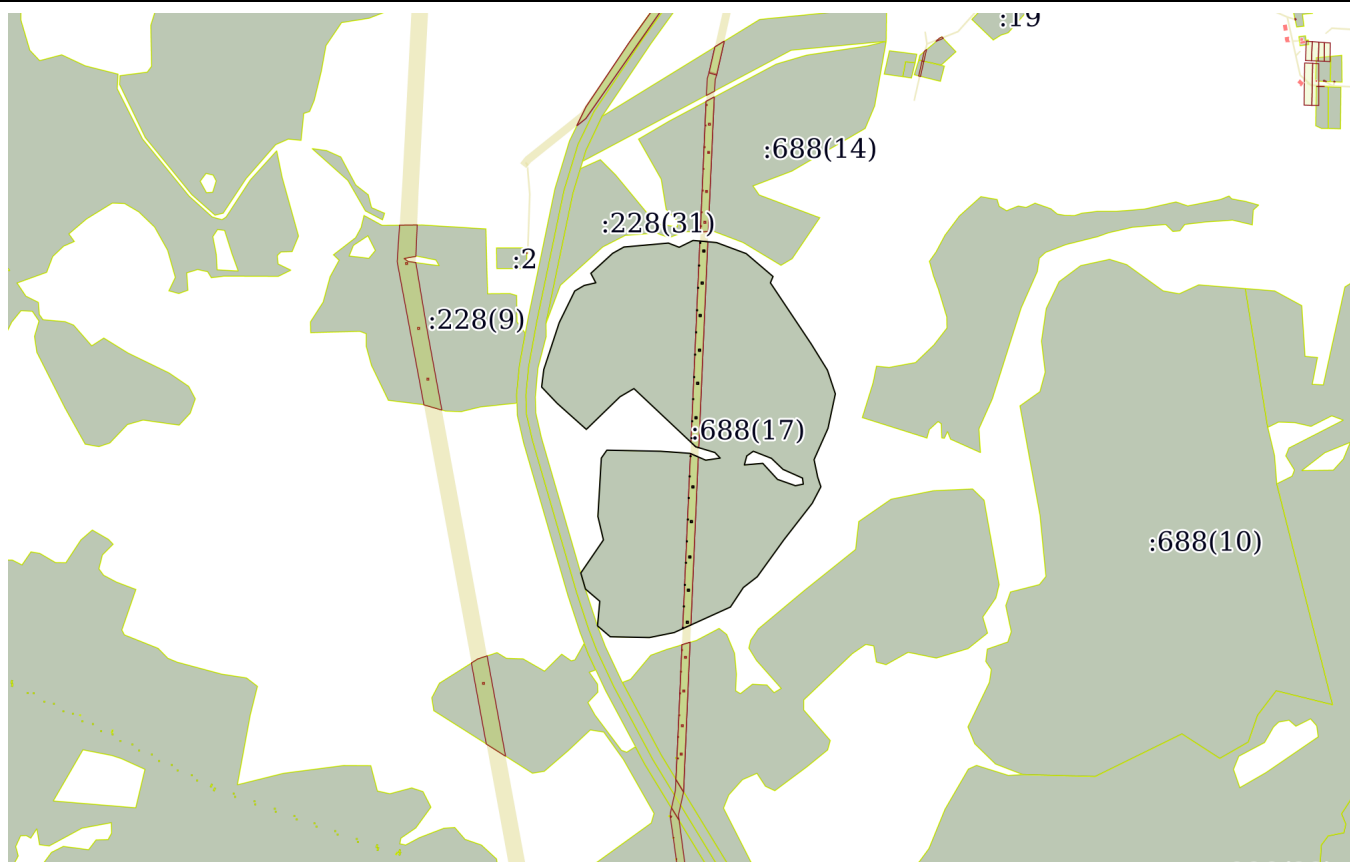
Всего разделов: 8

Всего листов выписки: 127

06.02.2024г. № КУВИ-001/2024-38061942

Кадастровый номер:

43:13:451201:688



Масштаб 1:20000

Условные обозначения:

ДОКУМЕНТ ПОДПИСАН
ЭЛЕКТРОННОЙ ПОДПИСЬЮ

Сертификат: 00ВВ056В7401СВ38D2В3576АСDС8425108

Владелец: ФЕДЕРАЛЬНАЯ СЛУЖБА ГОСУДАРСТВЕННОЙ

РЕГИСТРАЦИИ, КАДАСТРА И КАРТОГРАФИИ

Действителен: с 27.06.2023 по 19.09.2024

полное наименование должности

инициалы, фамилия

Выписка из Единого государственного реестра недвижимости об объекте недвижимости

Описание местоположения земельного участка

Земельный участок			
вид объекта недвижимости			
Лист № 1 раздела 3.1	Всего листов раздела 3.1: 45	Всего разделов: 8	Всего листов выписки: 127
06.02.2024г. № КУВИ-001/2024-38061942			
Кадастровый номер:		43:13:451201:688	

Описание местоположения границ земельного участка							
№ п/п	Номер точки		Дирекционный угол	Горизонтальное проложение, м	Описание закрепления на местности	Кадастровые номера смежных участков	Сведения об адресах правообладателей смежных земельных участков
	начальная	конечная					
1	2	3	4	5	6	7	8
1	1.1.1	1.1.2	60°40.3'	288.61	данные отсутствуют	43:13:000000:228(27)	данные отсутствуют
2	1.1.2	1.1.3	79°58.9'	35.52	данные отсутствуют	данные отсутствуют	данные отсутствуют
3	1.1.3	1.1.4	65°18.7'	65.67	данные отсутствуют	данные отсутствуют	данные отсутствуют
4	1.1.4	1.1.5	166°5.6'	71.36	данные отсутствуют	данные отсутствуют	данные отсутствуют
5	1.1.5	1.1.6	130°40.4'	179.95	данные отсутствуют	данные отсутствуют	данные отсутствуют
6	1.1.6	1.1.7	156°7.4'	45.76	данные отсутствуют	данные отсутствуют	данные отсутствуют
7	1.1.7	1.1.8	176°37.8'	35.04	данные отсутствуют	данные отсутствуют	данные отсутствуют
8	1.1.8	1.1.9	187°49.9'	35.3	данные отсутствуют	данные отсутствуют	данные отсутствуют
9	1.1.9	1.1.10	234°31.4'	140.64	данные отсутствуют	данные отсутствуют	данные отсутствуют
10	1.1.10	1.1.11	242°45.7'	77.91	данные отсутствуют	данные отсутствуют	данные отсутствуют
11	1.1.11	1.1.12	236°50.0'	82.75	данные отсутствуют	данные отсутствуют	данные отсутствуют
12	1.1.12	1.1.13	310°48.6'	19.94	данные отсутствуют	данные отсутствуют	данные отсутствуют
13	1.1.13	1.1.14	315°15.1'	220.17	данные отсутствуют	данные отсутствуют	данные отсутствуют
14	1.1.14	1.1.1	321°33.0'	148.77	данные отсутствуют	43:13:000000:228(27)	данные отсутствуют
15	2.1.1	2.1.2	80°36.8'	414.79	данные отсутствуют	данные отсутствуют	данные отсутствуют
16	2.1.2	2.1.3	171°19.1'	204.91	данные отсутствуют	данные отсутствуют	данные отсутствуют
17	2.1.3	2.1.4	195°33.5'	380.77	данные отсутствуют	данные отсутствуют	данные отсутствуют
18	2.1.4	2.1.5	250°48.1'	11.16	данные отсутствуют	43:13:000000:228(25)	данные отсутствуют
19	2.1.5	2.1.6	336°20.0'	54.66	данные отсутствуют	данные отсутствуют	данные отсутствуют
20	2.1.6	2.1.7	302°0.1'	71.18	данные отсутствуют	данные отсутствуют	данные отсутствуют
21	2.1.7	2.1.8	290°47.0'	143.05	данные отсутствуют	данные отсутствуют	данные отсутствуют
22	2.1.8	2.1.9	310°44.5'	58.84	данные отсутствуют	данные отсутствуют	данные отсутствуют



ДОКУМЕНТ ПОДПИСАН
ЭЛЕКТРОННОЙ ПОДПИСЬЮ

Сертификат: 00BV056B7401CB38D2B3576ACDC8425108

Владелец: ФЕДЕРАЛЬНАЯ СЛУЖБА ГОСУДАРСТВЕННОЙ

РЕГИСТРАЦИИ, КАДАСТРА И КАРТОГРАФИИ

Действителен: с 27.06.2023 по 19.09.2024

полное наименование должности

инициалы, фамилия

Земельный участок

вид объекта недвижимости

Лист № 2 раздела 3.1

Всего листов раздела 3.1: 45

Всего разделов: 8

Всего листов выписки: 127

06.02.2024г. № КУВИ-001/2024-38061942

Кадастровый номер:

43:13:451201:688

1	2	3	4	5	6	7	8
23	2.1.9	2.1.10	343°23.6'	72.12	данные отсутствуют	данные отсутствуют	данные отсутствуют
24	2.1.10	2.1.1	349°53.0'	263.45	данные отсутствуют	данные отсутствуют	данные отсутствуют
25	3.1.1	3.1.2	57°21.7'	429.29	данные отсутствуют	данные отсутствуют	данные отсутствуют
26	3.1.2	3.1.3	152°7.8'	365.55	данные отсутствуют	данные отсутствуют	данные отсутствуют
27	3.1.3	3.1.4	240°13.4'	305.79	данные отсутствуют	данные отсутствуют	данные отсутствуют
28	3.1.4	3.1.5	235°44.7'	270.5	данные отсутствуют	данные отсутствуют	данные отсутствуют
29	3.1.5	3.1.6	219°1.2'	307.2	данные отсутствуют	данные отсутствуют	данные отсутствуют
30	3.1.6	3.1.7	357°34.7'	97.48	данные отсутствуют	данные отсутствуют	данные отсутствуют
31	3.1.7	3.1.8	347°22.0'	81.52	данные отсутствуют	данные отсутствуют	данные отсутствуют
32	3.1.8	3.1.9	38°28.6'	68.34	данные отсутствуют	данные отсутствуют	данные отсутствуют
33	3.1.9	3.1.10	8°8.4'	50.92	данные отсутствуют	данные отсутствуют	данные отсутствуют
34	3.1.10	3.1.11	346°0.7'	102.14	данные отсутствуют	данные отсутствуют	данные отсутствуют
35	3.1.11	3.1.12	318°17.8'	29.39	данные отсутствуют	данные отсутствуют	данные отсутствуют
36	3.1.12	3.1.13	315°30.0'	52.72	данные отсутствуют	43:13:000000:228(24)	данные отсутствуют
37	3.1.13	3.1.14	49°40.6'	143.97	данные отсутствуют	43:13:000000:228(24)	данные отсутствуют
38	3.1.14	3.1.1	42°38.3'	138.3	данные отсутствуют	данные отсутствуют	данные отсутствуют
39	4.1.1	4.1.2	84°44.5'	207.39	данные отсутствуют	данные отсутствуют	данные отсутствуют
40	4.1.2	4.1.3	63°5.7'	158.89	данные отсутствуют	данные отсутствуют	данные отсутствуют
41	4.1.3	4.1.4	85°41.6'	103.2	данные отсутствуют	данные отсутствуют	данные отсутствуют
42	4.1.4	4.1.5	84°46.6'	263.3	данные отсутствуют	данные отсутствуют	данные отсутствуют
43	4.1.5	4.1.6	110°9.5'	177.96	данные отсутствуют	данные отсутствуют	данные отсутствуют
44	4.1.6	4.1.7	118°0.1'	403.53	данные отсутствуют	43:13:000000:228(37)	данные отсутствуют
45	4.1.7	4.1.8	129°3.5'	245.21	данные отсутствуют	43:13:000000:228(37)	данные отсутствуют
46	4.1.8	4.1.9	133°54.7'	456.36	данные отсутствуют	43:13:000000:228(37)	данные отсутствуют
47	4.1.9	4.1.10	200°28.9'	62.45	данные отсутствуют	данные отсутствуют	данные отсутствуют
48	4.1.10	4.1.11	218°56.2'	136.84	данные отсутствуют	данные отсутствуют	данные отсутствуют
49	4.1.11	4.1.12	150°20.4'	58.4	данные отсутствуют	данные отсутствуют	данные отсутствуют
50	4.1.12	4.1.13	185°56.4'	34.01	данные отсутствуют	данные отсутствуют	данные отсутствуют
51	4.1.13	4.1.14	230°54.3'	101.73	данные отсутствуют	данные отсутствуют	данные отсутствуют



ДОКУМЕНТ ПОДПИСАН
ЭЛЕКТРОННОЙ ПОДПИСЬЮ

Сертификат: 00BV056B7401CB38D2B3576ACDC8425108

Владелец: ФЕДЕРАЛЬНАЯ СЛУЖБА ГОСУДАРСТВЕННОЙ

РЕГИСТРАЦИИ, КАДАСТРА И КАРТОГРАФИИ

Действителен: с 27.06.2023 по 19.09.2024

полное наименование должности

инициалы, фамилия

Земельный участок

вид объекта недвижимости

Лист № 3 раздела 3.1

Всего листов раздела 3.1: 45

Всего разделов: 8

Всего листов выписки: 127

06.02.2024г. № КУВИ-001/2024-38061942

Кадастровый номер:

43:13:451201:688

1	2	3	4	5	6	7	8
52	4.1.14	4.1.15	290°24.8`	32.34	данные отсутствуют	данные отсутствуют	данные отсутствуют
53	4.1.15	4.1.16	318°24.0`	100.86	данные отсутствуют	данные отсутствуют	данные отсутствуют
54	4.1.16	4.1.17	327°0.0`	64.72	данные отсутствуют	данные отсутствуют	данные отсутствуют
55	4.1.17	4.1.18	331°3.1`	75.72	данные отсутствуют	данные отсутствуют	данные отсутствуют
56	4.1.18	4.1.19	318°27.2`	115.84	данные отсутствуют	данные отсутствуют	данные отсутствуют
57	4.1.19	4.1.20	305°27.9`	69.23	данные отсутствуют	данные отсутствуют	данные отсутствуют
58	4.1.20	4.1.21	321°2.3`	146.85	данные отсутствуют	данные отсутствуют	данные отсутствуют
59	4.1.21	4.1.22	49°6.6`	76.46	данные отсутствуют	данные отсутствуют	данные отсутствуют
60	4.1.22	4.1.23	337°56.3`	28.14	данные отсутствуют	данные отсутствуют	данные отсутствуют
61	4.1.23	4.1.24	323°26.3`	78.11	данные отсутствуют	данные отсутствуют	данные отсутствуют
62	4.1.24	4.1.25	33°22.7`	34.61	данные отсутствуют	данные отсутствуют	данные отсутствуют
63	4.1.25	4.1.26	352°38.8`	22.03	данные отсутствуют	данные отсутствуют	данные отсутствуют
64	4.1.26	4.1.27	314°34.0`	67.29	данные отсутствуют	данные отсутствуют	данные отсутствуют
65	4.1.27	4.1.28	355°56.9`	89.74	данные отсутствуют	данные отсутствуют	данные отсутствуют
66	4.1.28	4.1.29	261°26.1`	104.07	данные отсутствуют	данные отсутствуют	данные отсутствуют
67	4.1.29	4.1.30	262°34.1`	474.14	данные отсутствуют	43:13:000000:228(66)	данные отсутствуют
68	4.1.30	4.1.31	241°41.2`	20.81	данные отсутствуют	данные отсутствуют	данные отсутствуют
69	4.1.31	4.1.32	255°26.5`	112.15	данные отсутствуют	43:13:000000:228(68)	данные отсутствуют
70	4.1.32	4.1.33	251°56.2`	68.21	данные отсутствуют	данные отсутствуют	данные отсутствуют
71	4.1.33	4.1.34	242°40.8`	67.85	данные отсутствуют	данные отсутствуют	данные отсутствуют
72	4.1.34	4.1.35	320°17.0`	63.57	данные отсутствуют	данные отсутствуют	данные отсутствуют
73	4.1.35	4.1.36	334°29.7`	45.43	данные отсутствуют	данные отсутствуют	данные отсутствуют
74	4.1.36	4.1.37	336°13.6`	69.06	данные отсутствуют	данные отсутствуют	данные отсутствуют
75	4.1.37	4.1.38	305°25.1`	24	данные отсутствуют	данные отсутствуют	данные отсутствуют
76	4.1.38	4.1.39	261°8.7`	19.23	данные отсутствуют	данные отсутствуют	данные отсутствуют
77	4.1.39	4.1.40	239°11.0`	51.63	данные отсутствуют	данные отсутствуют	данные отсутствуют
78	4.1.40	4.1.41	330°7.6`	76.41	данные отсутствуют	данные отсутствуют	данные отсутствуют
79	4.1.41	4.1.42	311°27.1`	112.86	данные отсутствуют	данные отсутствуют	данные отсутствуют
80	4.1.42	4.1.1	301°30.6`	51.26	данные отсутствуют	данные отсутствуют	данные отсутствуют



ДОКУМЕНТ ПОДПИСАН
ЭЛЕКТРОННОЙ ПОДПИСЬЮ

Сертификат: 00BV056B7401CB38D2B3576ACDC8425108

Владелец: ФЕДЕРАЛЬНАЯ СЛУЖБА ГОСУДАРСТВЕННОЙ

РЕГИСТРАЦИИ, КАДАСТРА И КАРТОГРАФИИ

Действителен: с 27.06.2023 по 19.09.2024

полное наименование должности

инициалы, фамилия

Земельный участок

вид объекта недвижимости

Лист № 4 раздела 3.1

Всего листов раздела 3.1: 45

Всего разделов: 8

Всего листов выписки: 127

06.02.2024г. № КУВИ-001/2024-38061942

Кадастровый номер:

43:13:451201:688

1	2	3	4	5	6	7	8
81	4.2.43	4.2.44	207°11.6`	13.87	данные отсутствуют	данные отсутствуют	данные отсутствуют
82	4.2.44	4.2.45	94°16.9`	28.27	данные отсутствуют	данные отсутствуют	данные отсутствуют
83	4.2.45	4.2.46	153°2.2`	22.54	данные отсутствуют	данные отсутствуют	данные отсутствуют
84	4.2.46	4.2.47	217°13.5`	44.27	данные отсутствуют	данные отсутствуют	данные отсутствуют
85	4.2.47	4.2.48	144°22.2`	52.03	данные отсутствуют	данные отсутствуют	данные отсутствуют
86	4.2.48	4.2.49	65°58.3`	32.03	данные отсутствуют	данные отсутствуют	данные отсутствуют
87	4.2.49	4.2.50	7°3.3`	37.29	данные отсутствуют	данные отсутствуют	данные отсутствуют
88	4.2.50	4.2.51	55°11.1`	54.95	данные отсутствуют	данные отсутствуют	данные отсутствуют
89	4.2.51	4.2.52	356°21.6`	55.44	данные отсутствуют	данные отсутствуют	данные отсутствуют
90	4.2.52	4.2.53	307°4.7`	18.11	данные отсутствуют	данные отсутствуют	данные отсутствуют
91	4.2.53	4.2.54	240°4.0`	50.84	данные отсутствуют	данные отсутствуют	данные отсутствуют
92	4.2.54	4.2.43	258°59.2`	53.5	данные отсутствуют	данные отсутствуют	данные отсутствуют
93	5.1.1	5.1.2	80°36.8`	311.46	данные отсутствуют	данные отсутствуют	данные отсутствуют
94	5.1.2	5.1.3	169°53.0`	257.16	данные отсутствуют	данные отсутствуют	данные отсутствуют
95	5.1.3	5.1.4	254°31.7`	411.76	данные отсутствуют	данные отсутствуют	данные отсутствуют
96	5.1.4	5.1.5	344°54.2`	108.5	данные отсутствуют	43:13:000000:228(27)	данные отсутствуют
97	5.1.5	5.1.6	71°41.0`	137.11	данные отсутствуют	43:13:000000:228(27)	данные отсутствуют
98	5.1.6	5.1.1	340°42.7`	174.12	данные отсутствуют	43:13:000000:228(27)	данные отсутствуют
99	6.1.1	6.1.2	76°49.0`	34.03	данные отсутствуют	данные отсутствуют	данные отсутствуют
100	6.1.2	6.1.3	123°17.7`	26.98	данные отсутствуют	данные отсутствуют	данные отсутствуют
101	6.1.3	6.1.4	55°48.2`	66.47	данные отсутствуют	данные отсутствуют	данные отсутствуют
102	6.1.4	6.1.5	69°36.4`	84.98	данные отсутствуют	данные отсутствуют	данные отсутствуют
103	6.1.5	6.1.6	83°4.6`	75.98	данные отсутствуют	данные отсутствуют	данные отсутствуют
104	6.1.6	6.1.7	90°24.4`	98.68	данные отсутствуют	данные отсутствуют	данные отсутствуют
105	6.1.7	6.1.8	117°8.1`	63.36	данные отсутствуют	данные отсутствуют	данные отсутствуют
106	6.1.8	6.1.9	183°0.8`	80.47	данные отсутствуют	данные отсутствуют	данные отсутствуют
107	6.1.9	6.1.10	136°0.9`	84.25	данные отсутствуют	данные отсутствуют	данные отсутствуют
108	6.1.10	6.1.11	177°11.5`	43.05	данные отсутствуют	данные отсутствуют	данные отсутствуют
109	6.1.11	6.1.12	139°23.7`	45.49	данные отсутствуют	данные отсутствуют	данные отсутствуют



ДОКУМЕНТ ПОДПИСАН
ЭЛЕКТРОННОЙ ПОДПИСЬЮ

Сертификат: 00BV056B7401CB38D2B3576ACDC8425108

Владелец: ФЕДЕРАЛЬНАЯ СЛУЖБА ГОСУДАРСТВЕННОЙ

РЕГИСТРАЦИИ, КАДАСТРА И КАРТОГРАФИИ

Действителен: с 27.06.2023 по 19.09.2024

полное наименование должности

инициалы, фамилия

Земельный участок

вид объекта недвижимости

Лист № 5 раздела 3.1

Всего листов раздела 3.1: 45

Всего разделов: 8

Всего листов выписки: 127

06.02.2024г. № КУВИ-001/2024-38061942

Кадастровый номер:

43:13:451201:688

1	2	3	4	5	6	7	8
110	6.1.12	6.1.13	185°43.0`	77.92	данные отсутствуют	данные отсутствуют	данные отсутствуют
111	6.1.13	6.1.14	86°46.1`	37.42	данные отсутствуют	данные отсутствуют	данные отсутствуют
112	6.1.14	6.1.15	110°43.7`	27.89	данные отсутствуют	данные отсутствуют	данные отсутствуют
113	6.1.15	6.1.16	177°51.8`	19.04	данные отсутствуют	данные отсутствуют	данные отсутствуют
114	6.1.16	6.1.17	261°10.0`	32.1	данные отсутствуют	данные отсутствуют	данные отсутствуют
115	6.1.17	6.1.18	237°41.8`	56.72	данные отсутствуют	данные отсутствуют	данные отсутствуют
116	6.1.18	6.1.19	186°26.7`	37.6	данные отсутствуют	данные отсутствуют	данные отсутствуют
117	6.1.19	6.1.20	238°23.8`	32.29	данные отсутствуют	данные отсутствуют	данные отсутствуют
118	6.1.20	6.1.21	179°15.6`	54.98	данные отсутствуют	данные отсутствуют	данные отсутствуют
119	6.1.21	6.1.22	196°1.9`	63.8	данные отсутствуют	данные отсутствуют	данные отсутствуют
120	6.1.22	6.1.23	226°58.5`	28.93	данные отсутствуют	данные отсутствуют	данные отсутствуют
121	6.1.23	6.1.24	272°22.1`	16.93	данные отсутствуют	данные отсутствуют	данные отсутствуют
122	6.1.24	6.1.25	220°48.8`	40.97	данные отсутствуют	данные отсутствуют	данные отсутствуют
123	6.1.25	6.1.26	203°30.1`	88.39	данные отсутствуют	данные отсутствуют	данные отсутствуют
124	6.1.26	6.1.27	226°41.1`	67.81	данные отсутствуют	данные отсутствуют	данные отсутствуют
125	6.1.27	6.1.28	175°10.1`	50.23	данные отсутствуют	данные отсутствуют	данные отсутствуют
126	6.1.28	6.1.29	175°10.1`	50.23	данные отсутствуют	данные отсутствуют	данные отсутствуют
127	6.1.29	6.1.30	184°4.0`	139.21	данные отсутствуют	данные отсутствуют	данные отсутствуют
128	6.1.30	6.1.31	162°9.5`	20.73	данные отсутствуют	данные отсутствуют	данные отсутствуют
129	6.1.31	6.1.32	186°47.9`	29.82	данные отсутствуют	данные отсутствуют	данные отсутствуют
130	6.1.32	6.1.33	230°55.3`	14.53	данные отсутствуют	данные отсутствуют	данные отсутствуют
131	6.1.33	6.1.34	270°0.0`	31.01	данные отсутствуют	данные отсутствуют	данные отсутствуют
132	6.1.34	6.1.35	227°43.2`	31.44	данные отсутствуют	данные отсутствуют	данные отсутствуют
133	6.1.35	6.1.36	194°26.5`	48.04	данные отсутствуют	данные отсутствуют	данные отсутствуют
134	6.1.36	6.1.37	254°3.1`	71.85	данные отсутствуют	данные отсутствуют	данные отсутствуют
135	6.1.37	6.1.38	300°19.0`	96.36	данные отсутствуют	данные отсутствуют	данные отсутствуют
136	6.1.38	6.1.39	313°52.7`	127.12	данные отсутствуют	данные отсутствуют	данные отсутствуют
137	6.1.39	6.1.40	323°4.0`	387.12	данные отсутствуют	данные отсутствуют	данные отсутствуют
138	6.1.40	6.1.41	318°41.9`	193.29	данные отсутствуют	данные отсутствуют	данные отсутствуют



ДОКУМЕНТ ПОДПИСАН
ЭЛЕКТРОННОЙ ПОДПИСЬЮ

Сертификат: 00BV056B7401CB38D2B3576ACDC8425108

Владелец: ФЕДЕРАЛЬНАЯ СЛУЖБА ГОСУДАРСТВЕННОЙ

РЕГИСТРАЦИИ, КАДАСТРА И КАРТОГРАФИИ

Действителен: с 27.06.2023 по 19.09.2024

полное наименование должности

инициалы, фамилия

Земельный участок

вид объекта недвижимости

Лист № 6 раздела 3.1

Всего листов раздела 3.1: 45

Всего разделов: 8

Всего листов выписки: 127

06.02.2024г. № КУВИ-001/2024-38061942

Кадастровый номер:

43:13:451201:688

1	2	3	4	5	6	7	8
139	6.1.41	6.1.42	66°15.5'	38.5	данные отсутствуют	данные отсутствуют	данные отсутствуют
140	6.1.42	6.1.43	68°30.4'	242.42	данные отсутствуют	данные отсутствуют	данные отсутствуют
141	6.1.43	6.1.44	17°55.9'	50.38	данные отсутствуют	данные отсутствуют	данные отсутствуют
142	6.1.44	6.1.45	144°26.3'	201.52	данные отсутствуют	43:13:000000:228(36)	данные отсутствуют
143	6.1.45	6.1.46	9°29.6'	161.21	данные отсутствуют	43:13:000000:228(36)	данные отсутствуют
144	6.1.46	6.1.47	9°0.2'	202.68	данные отсутствуют	данные отсутствуют	данные отсутствуют
145	6.1.47	6.1.48	325°18.3'	22.29	данные отсутствуют	данные отсутствуют	данные отсутствуют
146	6.1.48	6.1.49	353°47.3'	39	данные отсутствуют	данные отсутствуют	данные отсутствуют
147	6.1.49	6.1.50	304°21.4'	16.23	данные отсутствуют	данные отсутствуют	данные отсутствуют
148	6.1.50	6.1.51	353°48.2'	32.61	данные отсутствуют	данные отсутствуют	данные отсутствуют
149	6.1.51	6.1.52	247°50.5'	20.55	данные отсутствуют	данные отсутствуют	данные отсутствуют
150	6.1.52	6.1.1	349°2.6'	22.26	данные отсутствуют	данные отсутствуют	данные отсутствуют
151	7.1.1	7.1.2	91°41.1'	47.95	данные отсутствуют	данные отсутствуют	данные отсутствуют
152	7.1.2	7.1.3	143°42.3'	55.97	данные отсутствуют	данные отсутствуют	данные отсутствуют
153	7.1.3	7.1.4	155°11.0'	134.36	данные отсутствуют	данные отсутствуют	данные отсутствуют
154	7.1.4	7.1.5	153°25.7'	44.13	данные отсутствуют	данные отсутствуют	данные отсутствуют
155	7.1.5	7.1.6	157°58.3'	31.94	данные отсутствуют	данные отсутствуют	данные отсутствуют
156	7.1.6	7.1.7	156°8.5'	40.07	данные отсутствуют	данные отсутствуют	данные отсутствуют
157	7.1.7	7.1.8	91°57.7'	20.45	данные отсутствуют	данные отсутствуют	данные отсутствуют
158	7.1.8	7.1.9	95°31.0'	102.69	данные отсутствуют	данные отсутствуют	данные отсутствуют
159	7.1.9	7.1.10	97°53.4'	46.26	данные отсутствуют	данные отсутствуют	данные отсутствуют
160	7.1.10	7.1.11	122°7.3'	35.79	данные отсутствуют	данные отсутствуют	данные отсутствуют
161	7.1.11	7.1.12	144°27.9'	30.32	данные отсутствуют	данные отсутствуют	данные отсутствуют
162	7.1.12	7.1.13	167°39.5'	46.18	данные отсутствуют	данные отсутствуют	данные отсутствуют
163	7.1.13	7.1.14	173°50.6'	144.63	данные отсутствуют	данные отсутствуют	данные отсутствуют
164	7.1.14	7.1.15	214°23.1'	48.68	данные отсутствуют	данные отсутствуют	данные отсутствуют
165	7.1.15	7.1.16	252°23.4'	76.91	данные отсутствуют	данные отсутствуют	данные отсутствуют
166	7.1.16	7.1.17	262°0.2'	86.13	данные отсутствуют	данные отсутствуют	данные отсутствуют
167	7.1.17	7.1.18	274°14.2'	95.42	данные отсутствуют	данные отсутствуют	данные отсутствуют



ДОКУМЕНТ ПОДПИСАН
ЭЛЕКТРОННОЙ ПОДПИСЬЮ

Сертификат: 00BV056B7401CB38D2B3576ACDC8425108

Владелец: ФЕДЕРАЛЬНАЯ СЛУЖБА ГОСУДАРСТВЕННОЙ

РЕГИСТРАЦИИ, КАДАСТРА И КАРТОГРАФИИ

Действителен: с 27.06.2023 по 19.09.2024

полное наименование должности

инициалы, фамилия

Земельный участок

вид объекта недвижимости

Лист № 7 раздела 3.1

Всего листов раздела 3.1: 45

Всего разделов: 8

Всего листов выписки: 127

06.02.2024г. № КУВИ-001/2024-38061942

Кадастровый номер:

43:13:451201:688

1	2	3	4	5	6	7	8
168	7.1.18	7.1.19	354°21.2'	186.28	данные отсутствуют	данные отсутствуют	данные отсутствуют
169	7.1.19	7.1.20	334°14.6'	56.43	данные отсутствуют	данные отсутствуют	данные отсутствуют
170	7.1.20	7.1.21	349°2.4'	53.7	данные отсутствуют	43:13:451201:652	данные отсутствуют
171	7.1.21	7.1.22	345°50.0'	84.05	данные отсутствуют	43:13:451201:652	данные отсутствуют
172	7.1.22	7.1.23	340°37.9'	71.79	данные отсутствуют	43:13:451201:652	данные отсутствуют
173	7.1.23	7.1.24	338°3.1'	57.79	данные отсутствуют	43:13:451201:652	данные отсутствуют
174	7.1.24	7.1.25	334°37.1'	89.61	данные отсутствуют	43:13:451201:652	данные отсутствуют
175	7.1.25	7.1.1	30°44.8'	22.57	данные отсутствуют	данные отсутствуют	данные отсутствуют
176	8.1.1	8.1.2	61°3.6'	684.64	данные отсутствуют	данные отсутствуют	данные отсутствуют
177	8.1.2	8.1.3	101°32.2'	35.25	данные отсутствуют	данные отсутствуют	данные отсутствуют
178	8.1.3	8.1.4	62°40.6'	47.6	данные отсутствуют	данные отсутствуют	данные отсутствуют
179	8.1.4	8.1.5	41°2.8'	57.96	данные отсутствуют	данные отсутствуют	данные отсутствуют
180	8.1.5	8.1.6	56°31.7'	102.25	данные отсутствуют	данные отсутствуют	данные отсутствуют
181	8.1.6	8.1.7	73°34.4'	57.32	данные отсутствуют	данные отсутствуют	данные отсутствуют
182	8.1.7	8.1.8	49°2.9'	49.47	данные отсутствуют	данные отсутствуют	данные отсутствуют
183	8.1.8	8.1.9	33°31.0'	65.11	данные отсутствуют	данные отсутствуют	данные отсутствуют
184	8.1.9	8.1.10	47°25.6'	117.73	данные отсутствуют	данные отсутствуют	данные отсутствуют
185	8.1.10	8.1.11	38°39.6'	27.09	данные отсутствуют	данные отсутствуют	данные отсутствуют
186	8.1.11	8.1.12	120°15.4'	48.96	данные отсутствуют	данные отсутствуют	данные отсутствуют
187	8.1.12	8.1.13	63°41.8'	68.4	данные отсутствуют	данные отсутствуют	данные отсутствуют
188	8.1.13	8.1.14	77°41.4'	39.68	данные отсутствуют	данные отсутствуют	данные отсутствуют
189	8.1.14	8.1.15	52°35.8'	90.51	данные отсутствуют	данные отсутствуют	данные отсутствуют
190	8.1.15	8.1.16	84°10.9'	69.44	данные отсутствуют	данные отсутствуют	данные отсутствуют
191	8.1.16	8.1.17	84°55.2'	31.85	данные отсутствуют	данные отсутствуют	данные отсутствуют
192	8.1.17	8.1.18	119°15.2'	112.28	данные отсутствуют	43:13:000000:228(57)	данные отсутствуют
193	8.1.18	8.1.19	146°29.3'	277.04	данные отсутствуют	43:13:000000:228(57)	данные отсутствуют
194	8.1.19	8.1.20	44°13.3'	92.01	данные отсутствуют	43:13:000000:228(57)	данные отсутствуют
195	8.1.20	8.1.21	57°33.6'	98.56	данные отсутствуют	данные отсутствуют	данные отсутствуют
196	8.1.21	8.1.22	64°13.5'	22.7	данные отсутствуют	данные отсутствуют	данные отсутствуют



ДОКУМЕНТ ПОДПИСАН
ЭЛЕКТРОННОЙ ПОДПИСЬЮ

Сертификат: 00BV056B7401CB38D2B3576ACDC8425108

Владелец: ФЕДЕРАЛЬНАЯ СЛУЖБА ГОСУДАРСТВЕННОЙ

РЕГИСТРАЦИИ, КАДАСТРА И КАРТОГРАФИИ

Действителен: с 27.06.2023 по 19.09.2024

полное наименование должности

инициалы, фамилия

Земельный участок
вид объекта недвижимости

Лист № 8 раздела 3.1

Всего листов раздела 3.1: 45

Всего разделов: 8

Всего листов выписки: 127

06.02.2024г. № КУВИ-001/2024-38061942

Кадастровый номер:

43:13:451201:688

1	2	3	4	5	6	7	8
197	8.1.22	8.1.23	88°5.4'	72.6	данные отсутствуют	43:13:000000:228(67)	данные отсутствуют
198	8.1.23	8.1.24	137°33.8'	74.01	данные отсутствуют	43:13:000000:228(67)	данные отсутствуют
199	8.1.24	8.1.25	68°33.0'	46.95	данные отсутствуют	43:13:000000:228(67)	данные отсутствуют
200	8.1.25	8.1.26	32°47.2'	109.53	данные отсутствуют	43:13:000000:228(67)	данные отсутствуют
201	8.1.26	8.1.27	57°34.0'	253.73	данные отсутствуют	43:13:000000:228(67)	данные отсутствуют
202	8.1.27	8.1.28	72°41.9'	90.08	данные отсутствуют	данные отсутствуют	данные отсутствуют
203	8.1.28	8.1.29	93°56.8'	40.98	данные отсутствуют	данные отсутствуют	данные отсутствуют
204	8.1.29	8.1.30	108°25.9'	46.81	данные отсутствуют	данные отсутствуют	данные отсутствуют
205	8.1.30	8.1.31	140°21.4'	32.04	данные отсутствуют	данные отсутствуют	данные отсутствуют
206	8.1.31	8.1.32	186°56.0'	220.52	данные отсутствуют	43:13:000000:228(55)	данные отсутствуют
207	8.1.32	8.1.33	133°1.6'	32.02	данные отсутствуют	43:13:000000:228(55)	данные отсутствуют
208	8.1.33	8.1.34	47°17.3'	82.84	данные отсутствуют	43:13:000000:228(55)	данные отсутствуют
209	8.1.34	8.1.35	149°44.5'	173.46	данные отсутствуют	43:13:000000:228(55)	данные отсутствуют
210	8.1.35	8.1.36	54°19.2'	74.92	данные отсутствуют	43:13:000000:228(55)	данные отсутствуют
211	8.1.36	8.1.37	7°58.4'	78.8	данные отсутствуют	43:13:000000:228(55)	данные отсутствуют
212	8.1.37	8.1.38	51°4.7'	52.16	данные отсутствуют	43:13:000000:228(55)	данные отсутствуют
213	8.1.38	8.1.39	16°55.7'	75.04	данные отсутствуют	43:13:000000:228(55)	данные отсутствуют
214	8.1.39	8.1.40	79°28.1'	349.07	данные отсутствуют	43:13:000000:228(55)	данные отсутствуют
215	8.1.40	8.1.41	173°6.9'	246.34	данные отсутствуют	данные отсутствуют	данные отсутствуют
216	8.1.41	8.1.42	169°56.6'	204.89	данные отсутствуют	43:13:000000:228(65)	данные отсутствуют
217	8.1.42	8.1.43	268°8.9'	32.8	данные отсутствуют	данные отсутствуют	данные отсутствуют
218	8.1.43	8.1.44	199°19.8'	28.76	данные отсутствуют	данные отсутствуют	данные отсутствуют
219	8.1.44	8.1.45	146°11.0'	47.51	данные отсутствуют	данные отсутствуют	данные отсутствуют
220	8.1.45	8.1.46	187°21.2'	33.05	данные отсутствуют	данные отсутствуют	данные отсутствуют
221	8.1.46	8.1.47	230°5.1'	255.95	данные отсутствуют	данные отсутствуют	данные отсутствуют
222	8.1.47	8.1.48	148°31.0'	33.07	данные отсутствуют	данные отсутствуют	данные отсутствуют
223	8.1.48	8.1.49	198°26.8'	16.72	данные отсутствуют	данные отсутствуют	данные отсутствуют
224	8.1.49	8.1.50	232°15.7'	78.88	данные отсутствуют	данные отсутствуют	данные отсутствуют
225	8.1.50	8.1.51	146°26.2'	87.98	данные отсутствуют	данные отсутствуют	данные отсутствуют



ДОКУМЕНТ ПОДПИСАН
ЭЛЕКТРОННОЙ ПОДПИСЬЮ

Сертификат: 00BV056B7401CB38D2B3576ACDC8425108

Владелец: ФЕДЕРАЛЬНАЯ СЛУЖБА ГОСУДАРСТВЕННОЙ

РЕГИСТРАЦИИ, КАДАСТРА И КАРТОГРАФИИ

Действителен: с 27.06.2023 по 19.09.2024

полное наименование должности

инициалы, фамилия

Земельный участок

вид объекта недвижимости

Лист № 9 раздела 3.1

Всего листов раздела 3.1: 45

Всего разделов: 8

Всего листов выписки: 127

06.02.2024г. № КУВИ-001/2024-38061942

Кадастровый номер:

43:13:451201:688

1	2	3	4	5	6	7	8
226	8.1.51	8.1.52	135°49.5'	69.28	данные отсутствуют	данные отсутствуют	данные отсутствуют
227	8.1.52	8.1.53	138°30.7'	69.16	данные отсутствуют	данные отсутствуют	данные отсутствуют
228	8.1.53	8.1.54	190°2.3'	40.45	данные отсутствуют	данные отсутствуют	данные отсутствуют
229	8.1.54	8.1.55	173°1.4'	84.15	данные отсутствуют	данные отсутствуют	данные отсутствуют
230	8.1.55	8.1.56	188°30.1'	69.13	данные отсутствуют	данные отсутствуют	данные отсутствуют
231	8.1.56	8.1.57	197°26.2'	102.32	данные отсутствуют	данные отсутствуют	данные отсутствуют
232	8.1.57	8.1.58	183°1.7'	60	данные отсутствуют	данные отсутствуют	данные отсутствуют
233	8.1.58	8.1.59	218°10.4'	96.38	данные отсутствуют	данные отсутствуют	данные отсутствуют
234	8.1.59	8.1.60	245°58.0'	28.56	данные отсутствуют	данные отсутствуют	данные отсутствуют
235	8.1.60	8.1.61	284°30.5'	30.94	данные отсутствуют	данные отсутствуют	данные отсутствуют
236	8.1.61	8.1.62	313°3.0'	66.08	данные отсутствуют	данные отсутствуют	данные отсутствуют
237	8.1.62	8.1.63	304°32.3'	32.95	данные отсутствуют	данные отсутствуют	данные отсутствуют
238	8.1.63	8.1.64	249°17.4'	13.94	данные отсутствуют	данные отсутствуют	данные отсутствуют
239	8.1.64	8.1.65	162°41.2'	28.43	данные отсутствуют	данные отсутствуют	данные отсутствуют
240	8.1.65	8.1.66	150°1.1'	31.74	данные отсутствуют	данные отсутствуют	данные отсутствуют
241	8.1.66	8.1.67	191°59.6'	16.94	данные отсутствуют	данные отсутствуют	данные отсутствуют
242	8.1.67	8.1.68	225°9.1'	96.45	данные отсутствуют	данные отсутствуют	данные отсутствуют
243	8.1.68	8.1.69	275°16.2'	26.89	данные отсутствуют	данные отсутствуют	данные отсутствуют
244	8.1.69	8.1.70	307°34.1'	156.08	данные отсутствуют	данные отсутствуют	данные отсутствуют
245	8.1.70	8.1.71	261°34.3'	28.86	данные отсутствуют	данные отсутствуют	данные отсутствуют
246	8.1.71	8.1.72	246°22.4'	12.3	данные отсутствуют	данные отсутствуют	данные отсутствуют
247	8.1.72	8.1.73	307°25.1'	117.16	данные отсутствуют	данные отсутствуют	данные отсутствуют
248	8.1.73	8.1.74	286°10.4'	48.07	данные отсутствуют	данные отсутствуют	данные отсутствуют
249	8.1.74	8.1.75	25°4.7'	42.42	данные отсутствуют	данные отсутствуют	данные отсутствуют
250	8.1.75	8.1.76	330°49.6'	52.06	данные отсутствуют	данные отсутствуют	данные отсутствуют
251	8.1.76	8.1.77	315°37.9'	44.86	данные отсутствуют	данные отсутствуют	данные отсутствуют
252	8.1.77	8.1.78	202°3.1'	90.11	данные отсутствуют	данные отсутствуют	данные отсутствуют
253	8.1.78	8.1.79	296°54.5'	427.86	данные отсутствуют	данные отсутствуют	данные отсутствуют
254	8.1.79	8.1.80	288°14.9'	365.98	данные отсутствуют	43:13:000000:228(63)	данные отсутствуют



ДОКУМЕНТ ПОДПИСАН
ЭЛЕКТРОННОЙ ПОДПИСЬЮ

Сертификат: 00BV056B7401CB38D2B3576ACDC8425108

Владелец: ФЕДЕРАЛЬНАЯ СЛУЖБА ГОСУДАРСТВЕННОЙ

РЕГИСТРАЦИИ, КАДАСТРА И КАРТОГРАФИИ

Действителен: с 27.06.2023 по 19.09.2024

полное наименование должности

инициалы, фамилия

Земельный участок

вид объекта недвижимости

Лист № 10 раздела 3.1

Всего листов раздела 3.1: 45

Всего разделов: 8

Всего листов выписки: 127

06.02.2024г. № КУВИ-001/2024-38061942

Кадастровый номер:

43:13:451201:688

1	2	3	4	5	6	7	8
255	8.1.80	8.1.81	254°56.8`	234.35	данные отсутствуют	43:13:000000:228(63)	данные отсутствуют
256	8.1.81	8.1.82	172°32.7`	200.78	данные отсутствуют	43:13:000000:228(63)	данные отсутствуют
257	8.1.82	8.1.83	182°3.6`	19.75	данные отсутствуют	данные отсутствуют	данные отсутствуют
258	8.1.83	8.1.84	144°46.8`	88	данные отсутствуют	данные отсутствуют	данные отсутствуют
259	8.1.84	8.1.85	109°54.6`	43.49	данные отсутствуют	данные отсутствуют	данные отсутствуют
260	8.1.85	8.1.86	134°45.4`	118.12	данные отсутствуют	данные отсутствуют	данные отсутствуют
261	8.1.86	8.1.87	108°26.7`	17.83	данные отсутствуют	данные отсутствуют	данные отсутствуют
262	8.1.87	8.1.88	67°47.1`	54.06	данные отсутствуют	данные отсутствуют	данные отсутствуют
263	8.1.88	8.1.89	112°36.6`	27.49	данные отсутствуют	данные отсутствуют	данные отсутствуют
264	8.1.89	8.1.90	154°45.0`	41.31	данные отсутствуют	данные отсутствуют	данные отсутствуют
265	8.1.90	8.1.91	108°26.5`	31.2	данные отсутствуют	данные отсутствуют	данные отсутствуют
266	8.1.91	8.1.92	96°54.7`	82.02	данные отсутствуют	43:13:000000:228(63)	данные отсутствуют
267	8.1.92	8.1.93	150°15.5`	79.56	данные отсутствуют	данные отсутствуют	данные отсутствуют
268	8.1.93	8.1.94	96°15.3`	51.77	данные отсутствуют	данные отсутствуют	данные отсутствуют
269	8.1.94	8.1.95	112°53.2`	68.86	данные отсутствуют	данные отсутствуют	данные отсутствуют
270	8.1.95	8.1.96	72°48.3`	30.98	данные отсутствуют	данные отсутствуют	данные отсутствуют
271	8.1.96	8.1.97	112°39.6`	78.67	данные отсутствуют	данные отсутствуют	данные отсутствуют
272	8.1.97	8.1.98	126°3.8`	150.86	данные отсутствуют	данные отсутствуют	данные отсутствуют
273	8.1.98	8.1.99	171°36.4`	86.93	данные отсутствуют	данные отсутствуют	данные отсутствуют
274	8.1.99	8.1.100	173°21.1`	42.58	данные отсутствуют	данные отсутствуют	данные отсутствуют
275	8.1.100	8.1.101	117°38.6`	50.13	данные отсутствуют	данные отсутствуют	данные отсутствуют
276	8.1.101	8.1.102	157°56.8`	148.3	данные отсутствуют	данные отсутствуют	данные отсутствуют
277	8.1.102	8.1.103	170°55.2`	156.33	данные отсутствуют	данные отсутствуют	данные отсутствуют
278	8.1.103	8.1.104	180°23.5`	102.21	данные отсутствуют	данные отсутствуют	данные отсутствуют
279	8.1.104	8.1.105	215°32.7`	48.51	данные отсутствуют	данные отсутствуют	данные отсутствуют
280	8.1.105	8.1.106	249°18.5`	141.65	данные отсутствуют	43:13:000000:486	данные отсутствуют
281	8.1.106	8.1.107	285°52.2`	74.75	данные отсутствуют	43:13:000000:486	данные отсутствуют
282	8.1.107	8.1.108	338°47.6`	300.05	данные отсутствуют	43:13:000000:228(52)	данные отсутствуют
283	8.1.108	8.1.109	270°0.0`	51.51	данные отсутствуют	43:13:000000:228(52)	данные отсутствуют



ДОКУМЕНТ ПОДПИСАН
ЭЛЕКТРОННОЙ ПОДПИСЬЮ

Сертификат: 00BV056B7401CB38D2B3576ACDC8425108

Владелец: ФЕДЕРАЛЬНАЯ СЛУЖБА ГОСУДАРСТВЕННОЙ

РЕГИСТРАЦИИ, КАДАСТРА И КАРТОГРАФИИ

Действителен: с 27.06.2023 по 19.09.2024

полное наименование должности

инициалы, фамилия

Земельный участок

вид объекта недвижимости

Лист № 11 раздела 3.1

Всего листов раздела 3.1: 45

Всего разделов: 8

Всего листов выписки: 127

06.02.2024г. № КУВИ-001/2024-38061942

Кадастровый номер:

43:13:451201:688

1	2	3	4	5	6	7	8
284	8.1.109	8.1.110	200°57.1'	202.92	данные отсутствуют	43:13:000000:228(52)	данные отсутствуют
285	8.1.110	8.1.111	197°58.3'	27.42	данные отсутствуют	43:13:000000:486	данные отсутствуют
286	8.1.111	8.1.112	163°26.0'	116.19	данные отсутствуют	43:13:000000:486	данные отсутствуют
287	8.1.112	8.1.113	206°33.9'	18.92	данные отсутствуют	43:13:000000:486	данные отсутствуют
288	8.1.113	8.1.114	245°54.4'	94.97	данные отсутствуют	43:13:000000:486	данные отсутствуют
289	8.1.114	8.1.115	232°33.1'	83.46	данные отсутствуют	43:13:000000:486	данные отсутствуют
290	8.1.115	8.1.116	300°35.2'	36.02	данные отсутствуют	данные отсутствуют	данные отсутствуют
291	8.1.116	8.1.117	318°34.4'	127.85	данные отсутствуют	данные отсутствуют	данные отсутствуют
292	8.1.117	8.1.118	325°42.7'	112.61	данные отсутствуют	данные отсутствуют	данные отсутствуют
293	8.1.118	8.1.119	340°35.7'	131.53	данные отсутствуют	данные отсутствуют	данные отсутствуют
294	8.1.119	8.1.120	354°46.9'	147.23	данные отсутствуют	данные отсутствуют	данные отсутствуют
295	8.1.120	8.1.121	343°16.8'	186.2	данные отсутствуют	данные отсутствуют	данные отсутствуют
296	8.1.121	8.1.122	323°40.7'	132.11	данные отсутствуют	данные отсутствуют	данные отсутствуют
297	8.1.122	8.1.123	346°58.5'	87.54	данные отсутствуют	данные отсутствуют	данные отсутствуют
298	8.1.123	8.1.124	6°15.6'	58.15	данные отсутствуют	данные отсутствуют	данные отсутствуют
299	8.1.124	8.1.125	18°26.3'	62.41	данные отсутствуют	данные отсутствуют	данные отсутствуют
300	8.1.125	8.1.126	0°35.2'	68.37	данные отсутствуют	данные отсутствуют	данные отсутствуют
301	8.1.126	8.1.127	346°39.4'	113.01	данные отсутствуют	данные отсутствуют	данные отсутствуют
302	8.1.127	8.1.128	342°26.9'	72.45	данные отсутствуют	данные отсутствуют	данные отсутствуют
303	8.1.128	8.1.129	25°18.2'	42.88	данные отсутствуют	данные отсутствуют	данные отсутствуют
304	8.1.129	8.1.130	343°11.5'	138.64	данные отсутствуют	43:13:000000:228(59)	данные отсутствуют
305	8.1.130	8.1.131	248°3.4'	166.52	данные отсутствуют	43:13:000000:228(59)	данные отсутствуют
306	8.1.131	8.1.132	236°53.1'	58.06	данные отсутствуют	данные отсутствуют	данные отсутствуют
307	8.1.132	8.1.133	162°43.9'	142.46	данные отсутствуют	данные отсутствуют	данные отсутствуют
308	8.1.133	8.1.134	157°54.2'	101.18	данные отсутствуют	данные отсутствуют	данные отсутствуют
309	8.1.134	8.1.135	242°53.0'	56.74	данные отсутствуют	43:13:000000:228(56)	данные отсутствуют
310	8.1.135	8.1.136	188°34.2'	157.76	данные отсутствуют	43:13:000000:228(56)	данные отсутствуют
311	8.1.136	8.1.137	165°35.2'	25.47	данные отсутствуют	данные отсутствуют	данные отсутствуют
312	8.1.137	8.1.138	175°9.2'	125.22	данные отсутствуют	данные отсутствуют	данные отсутствуют



ДОКУМЕНТ ПОДПИСАН
ЭЛЕКТРОННОЙ ПОДПИСЬЮ

Сертификат: 00BV056B7401CB38D2B3576ACDC8425108

Владелец: ФЕДЕРАЛЬНАЯ СЛУЖБА ГОСУДАРСТВЕННОЙ

РЕГИСТРАЦИИ, КАДАСТРА И КАРТОГРАФИИ

Действителен: с 27.06.2023 по 19.09.2024

полное наименование должности

инициалы, фамилия

Земельный участок

вид объекта недвижимости

Лист № 12 раздела 3.1

Всего листов раздела 3.1: 45

Всего разделов: 8

Всего листов выписки: 127

06.02.2024г. № КУВИ-001/2024-38061942

Кадастровый номер:

43:13:451201:688

1	2	3	4	5	6	7	8
313	8.1.138	8.1.139	225°0.8'	28.91	данные отсутствуют	данные отсутствуют	данные отсутствуют
314	8.1.139	8.1.140	245°42.1'	47.95	данные отсутствуют	данные отсутствуют	данные отсутствуют
315	8.1.140	8.1.141	275°18.9'	30.44	данные отсутствуют	данные отсутствуют	данные отсутствуют
316	8.1.141	8.1.142	251°17.7'	48.36	данные отсутствуют	данные отсутствуют	данные отсутствуют
317	8.1.142	8.1.143	269°1.3'	41.6	данные отсутствуют	данные отсутствуют	данные отсутствуют
318	8.1.143	8.1.144	340°15.0'	29.21	данные отсутствуют	данные отсутствуют	данные отсутствуют
319	8.1.144	8.1.145	355°23.7'	149.21	данные отсутствуют	данные отсутствуют	данные отсутствуют
320	8.1.145	8.1.146	303°41.4'	15.25	данные отсутствуют	данные отсутствуют	данные отсутствуют
321	8.1.146	8.1.147	206°35.0'	14.19	данные отсутствуют	данные отсутствуют	данные отсутствуют
322	8.1.147	8.1.148	175°43.4'	122.98	данные отсутствуют	данные отсутствуют	данные отсутствуют
323	8.1.148	8.1.149	201°9.4'	23.44	данные отсутствуют	данные отсутствуют	данные отсутствуют
324	8.1.149	8.1.150	284°2.8'	26.16	данные отсутствуют	данные отсутствуют	данные отсутствуют
325	8.1.150	8.1.151	250°20.9'	26.79	данные отсутствуют	данные отсутствуют	данные отсутствуют
326	8.1.151	8.1.152	268°50.3'	25.18	данные отсутствуют	данные отсутствуют	данные отсутствуют
327	8.1.152	8.1.153	296°47.1'	43.03	данные отсутствуют	данные отсутствуют	данные отсутствуют
328	8.1.153	8.1.154	355°48.8'	57.95	данные отсутствуют	данные отсутствуют	данные отсутствуют
329	8.1.154	8.1.155	317°17.1'	37.41	данные отсутствуют	данные отсутствуют	данные отсутствуют
330	8.1.155	8.1.156	272°32.7'	31.75	данные отсутствуют	данные отсутствуют	данные отсутствуют
331	8.1.156	8.1.157	204°8.3'	22.4	данные отсутствуют	данные отсутствуют	данные отсутствуют
332	8.1.157	8.1.158	173°26.4'	80.18	данные отсутствуют	данные отсутствуют	данные отсутствуют
333	8.1.158	8.1.159	207°4.1'	35.62	данные отсутствуют	данные отсутствуют	данные отсутствуют
334	8.1.159	8.1.160	252°25.9'	44.36	данные отсутствуют	данные отсутствуют	данные отсутствуют
335	8.1.160	8.1.161	230°21.4'	32.04	данные отсутствуют	данные отсутствуют	данные отсутствуют
336	8.1.161	8.1.162	353°41.1'	352.47	данные отсутствуют	43:13:000000:228(37)	данные отсутствуют
337	8.1.162	8.1.163	355°24.9'	132.23	данные отсутствуют	данные отсутствуют	данные отсутствуют
338	8.1.163	8.1.164	35°57.5'	44.41	данные отсутствуют	данные отсутствуют	данные отсутствуют
339	8.1.164	8.1.165	2°35.8'	46.57	данные отсутствуют	данные отсутствуют	данные отсутствуют
340	8.1.165	8.1.166	65°43.7'	39.44	данные отсутствуют	данные отсутствуют	данные отсутствуют
341	8.1.166	8.1.167	16°33.0'	27.21	данные отсутствуют	данные отсутствуют	данные отсутствуют



ДОКУМЕНТ ПОДПИСАН
ЭЛЕКТРОННОЙ ПОДПИСЬЮ

Сертификат: 00BV056B7401CB38D2B3576ACDC8425108

Владелец: ФЕДЕРАЛЬНАЯ СЛУЖБА ГОСУДАРСТВЕННОЙ

РЕГИСТРАЦИИ, КАДАСТРА И КАРТОГРАФИИ

Действителен: с 27.06.2023 по 19.09.2024

полное наименование должности

инициалы, фамилия

Земельный участок

вид объекта недвижимости

Лист № 13 раздела 3.1

Всего листов раздела 3.1: 45

Всего разделов: 8

Всего листов выписки: 127

06.02.2024г. № КУВИ-001/2024-38061942

Кадастровый номер:

43:13:451201:688

1	2	3	4	5	6	7	8
342	8.1.167	8.1.168	297°51.4'	42.25	данные отсутствуют	данные отсутствуют	данные отсутствуют
343	8.1.168	8.1.169	336°57.3'	102.64	данные отсутствуют	данные отсутствуют	данные отсутствуют
344	8.1.169	8.1.170	24°5.6'	29.35	данные отсутствуют	данные отсутствуют	данные отсутствуют
345	8.1.170	8.1.171	68°49.2'	60.48	данные отсутствуют	данные отсутствуют	данные отсутствуют
346	8.1.171	8.1.172	27°30.4'	58.01	данные отсутствуют	данные отсутствуют	данные отсутствуют
347	8.1.172	8.1.173	65°39.8'	56.47	данные отсутствуют	данные отсутствуют	данные отсутствуют
348	8.1.173	8.1.174	74°13.4'	197.04	данные отсутствуют	данные отсутствуют	данные отсутствуют
349	8.1.174	8.1.175	28°50.9'	134.39	данные отсутствуют	данные отсутствуют	данные отсутствуют
350	8.1.175	8.1.176	56°13.7'	135.67	данные отсутствуют	данные отсутствуют	данные отсутствуют
351	8.1.176	8.1.177	4°24.0'	55.14	данные отсутствуют	данные отсутствуют	данные отсутствуют
352	8.1.177	8.1.178	26°39.8'	186.14	данные отсутствуют	43:13:000000:228(61)	данные отсутствуют
353	8.1.178	8.1.179	64°58.4'	234.94	данные отсутствуют	данные отсутствуют	данные отсутствуют
354	8.1.179	8.1.180	55°22.9'	132.75	данные отсутствуют	данные отсутствуют	данные отсутствуют
355	8.1.180	8.1.181	19°59.0'	33.01	данные отсутствуют	данные отсутствуют	данные отсутствуют
356	8.1.181	8.1.182	261°33.3'	182.43	данные отсутствуют	данные отсутствуют	данные отсутствуют
357	8.1.182	8.1.183	262°49.5'	95.91	данные отсутствуют	данные отсутствуют	данные отсутствуют
358	8.1.183	8.1.184	227°17.0'	331.46	данные отсутствуют	43:13:000000:228(61)	данные отсутствуют
359	8.1.184	8.1.185	233°46.8'	75.14	данные отсутствуют	данные отсутствуют	данные отсутствуют
360	8.1.185	8.1.186	290°55.1'	51.31	данные отсутствуют	данные отсутствуют	данные отсутствуют
361	8.1.186	8.1.187	257°4.0'	53.53	данные отсутствуют	данные отсутствуют	данные отсутствуют
362	8.1.187	8.1.188	286°19.6'	72.71	данные отсутствуют	данные отсутствуют	данные отсутствуют
363	8.1.188	8.1.189	239°7.2'	167.54	данные отсутствуют	данные отсутствуют	данные отсутствуют
364	8.1.189	8.1.190	245°57.7'	221.51	данные отсутствуют	данные отсутствуют	данные отсутствуют
365	8.1.190	8.1.191	250°36.6'	227.17	данные отсутствуют	данные отсутствуют	данные отсутствуют
366	8.1.191	8.1.192	255°14.6'	163.28	данные отсутствуют	данные отсутствуют	данные отсутствуют
367	8.1.192	8.1.193	327°34.7'	61.79	данные отсутствуют	данные отсутствуют	данные отсутствуют
368	8.1.193	8.1.194	309°18.2'	30.06	данные отсутствуют	данные отсутствуют	данные отсутствуют
369	8.1.194	8.1.195	279°46.3'	20.74	данные отсутствуют	данные отсутствуют	данные отсутствуют
370	8.1.195	8.1.196	333°56.3'	17.32	данные отсутствуют	43:13:000000:228(54)	данные отсутствуют



ДОКУМЕНТ ПОДПИСАН
ЭЛЕКТРОННОЙ ПОДПИСЬЮ

Сертификат: 00BV056B7401CB38D2B3576ACDC8425108

Владелец: ФЕДЕРАЛЬНАЯ СЛУЖБА ГОСУДАРСТВЕННОЙ

РЕГИСТРАЦИИ, КАДАСТРА И КАРТОГРАФИИ

Действителен: с 27.06.2023 по 19.09.2024

полное наименование должности

инициалы, фамилия

Земельный участок

вид объекта недвижимости

Лист № 14 раздела 3.1

Всего листов раздела 3.1: 45

Всего разделов: 8

Всего листов выписки: 127

06.02.2024г. № КУВИ-001/2024-38061942

Кадастровый номер:

43:13:451201:688

1	2	3	4	5	6	7	8
371	8.1.196	8.1.1	55°53.1'	136.9	данные отсутствуют	данные отсутствуют	данные отсутствуют
372	8.2.197	8.2.198	190°20.8'	82.4	данные отсутствуют	данные отсутствуют	данные отсутствуют
373	8.2.198	8.2.199	85°14.8'	25.46	данные отсутствуют	данные отсутствуют	данные отсутствуют
374	8.2.199	8.2.200	45°55.0'	31.41	данные отсутствуют	данные отсутствуют	данные отсутствуют
375	8.2.200	8.2.201	354°9.9'	34.72	данные отсутствуют	данные отсутствуют	данные отсутствуют
376	8.2.201	8.2.197	307°18.8'	37.22	данные отсутствуют	данные отсутствуют	данные отсутствуют
377	8.3.202	8.3.203	153°25.0'	14.19	данные отсутствуют	данные отсутствуют	данные отсутствуют
378	8.3.203	8.3.204	102°31.9'	19.49	данные отсутствуют	данные отсутствуют	данные отсутствуют
379	8.3.204	8.3.205	18°25.6'	20.06	данные отсутствуют	данные отсутствуют	данные отсутствуют
380	8.3.205	8.3.206	329°26.0'	18.01	данные отсутствуют	данные отсутствуют	данные отсутствуют
381	8.3.206	8.3.202	232°0.5'	28.63	данные отсутствуют	данные отсутствуют	данные отсутствуют
382	8.4.207	8.4.208	169°53.0'	20.04	данные отсутствуют	данные отсутствуют	данные отсутствуют
383	8.4.208	8.4.209	83°5.2'	11.72	данные отсутствуют	данные отсутствуют	данные отсутствуют
384	8.4.209	8.4.210	40°50.6'	10.24	данные отсутствуют	данные отсутствуют	данные отсутствуют
385	8.4.210	8.4.211	340°43.7'	14.94	данные отсутствуют	данные отсутствуют	данные отсутствуют
386	8.4.211	8.4.207	258°12.9'	17.28	данные отсутствуют	данные отсутствуют	данные отсутствуют
387	8.5.212	8.5.213	164°34.4'	21.2	данные отсутствуют	данные отсутствуют	данные отсутствуют
388	8.5.213	8.5.214	80°49.6'	22.14	данные отсутствуют	данные отсутствуют	данные отсутствуют
389	8.5.214	8.5.215	10°45.0'	15.06	данные отсутствуют	данные отсутствуют	данные отсутствуют
390	8.5.215	8.5.216	318°10.9'	17.97	данные отсутствуют	данные отсутствуют	данные отсутствуют
391	8.5.216	8.5.212	238°23.5'	21.52	данные отсутствуют	данные отсутствуют	данные отсутствуют
392	9.1.1	9.1.2	72°46.3'	307.01	данные отсутствуют	43:13:000000:228(37)	данные отсутствуют
393	9.1.2	9.1.3	159°57.1'	213.85	данные отсутствуют	данные отсутствуют	данные отсутствуют
394	9.1.3	9.1.4	86°43.7'	24.71	данные отсутствуют	данные отсутствуют	данные отсутствуют
395	9.1.4	9.1.5	152°3.0'	117.3	данные отсутствуют	данные отсутствуют	данные отсутствуют
396	9.1.5	9.1.6	140°5.6'	101.08	данные отсутствуют	данные отсутствуют	данные отсутствуют
397	9.1.6	9.1.7	130°0.6'	177.61	данные отсутствуют	данные отсутствуют	данные отсутствуют
398	9.1.7	9.1.8	171°47.8'	84.03	данные отсутствуют	данные отсутствуют	данные отсутствуют
399	9.1.8	9.1.9	155°58.3'	121.17	данные отсутствуют	данные отсутствуют	данные отсутствуют



ДОКУМЕНТ ПОДПИСАН
ЭЛЕКТРОННОЙ ПОДПИСЬЮ

Сертификат: 00BV056B7401CB38D2B3576ACDC8425108

Владелец: ФЕДЕРАЛЬНАЯ СЛУЖБА ГОСУДАРСТВЕННОЙ

РЕГИСТРАЦИИ, КАДАСТРА И КАРТОГРАФИИ

Действителен: с 27.06.2023 по 19.09.2024

полное наименование должности

инициалы, фамилия

Земельный участок

вид объекта недвижимости

Лист № 15 раздела 3.1

Всего листов раздела 3.1: 45

Всего разделов: 8

Всего листов выписки: 127

06.02.2024г. № КУВИ-001/2024-38061942

Кадастровый номер:

43:13:451201:688

1	2	3	4	5	6	7	8
400	9.1.9	9.1.10	170°41.3`	43.57	данные отсутствуют	данные отсутствуют	данные отсутствуют
401	9.1.10	9.1.11	264°14.7`	196.07	данные отсутствуют	43:13:000000:228(37)	данные отсутствуют
402	9.1.11	9.1.12	252°52.3`	238.45	данные отсутствуют	43:13:000000:228(37)	данные отсутствуют
403	9.1.12	9.1.1	338°10.9`	787.01	данные отсутствуют	43:13:000000:228(37)	данные отсутствуют
404	10.1.1	10.1.2	25°39.5`	79.77	данные отсутствуют	данные отсутствуют	данные отсутствуют
405	10.1.2	10.1.3	53°21.2`	72.04	данные отсутствуют	данные отсутствуют	данные отсутствуют
406	10.1.3	10.1.4	77°41.8`	79.35	данные отсутствуют	данные отсутствуют	данные отсутствуют
407	10.1.4	10.1.5	107°5.6`	47.94	данные отсутствуют	данные отсутствуют	данные отсутствуют
408	10.1.5	10.1.6	125°43.9`	120.7	данные отсутствуют	данные отсутствуют	данные отсутствуют
409	10.1.6	10.1.7	100°13.0`	43.69	данные отсутствуют	данные отсутствуют	данные отсутствуют
410	10.1.7	10.1.8	65°19.7`	57.4	данные отсутствуют	данные отсутствуют	данные отсутствуют
411	10.1.8	10.1.9	94°33.0`	125.57	данные отсутствуют	данные отсутствуют	данные отсутствуют
412	10.1.9	10.1.10	170°49.2`	376.73	данные отсутствуют	43:13:000000:228(33)	данные отсутствуют
413	10.1.10	10.1.11	166°28.7`	77.33	данные отсутствуют	данные отсутствуют	данные отсутствуют
414	10.1.11	10.1.12	175°28.6`	76.07	данные отсутствуют	данные отсутствуют	данные отсутствуют
415	10.1.12	10.1.13	165°47.5`	610.86	данные отсутствуют	43:13:000000:228(33)	данные отсутствуют
416	10.1.13	10.1.14	283°53.9`	155.96	данные отсутствуют	43:13:000000:228(33)	данные отсутствуют
417	10.1.14	10.1.15	217°18.1`	82.41	данные отсутствуют	43:13:000000:228(33)	данные отсутствуют
418	10.1.15	10.1.16	199°11.2`	76.01	данные отсутствуют	43:13:000000:228(33)	данные отсутствуют
419	10.1.16	10.1.17	240°14.9`	88.08	данные отсутствуют	43:13:000000:228(33)	данные отсутствуют
420	10.1.17	10.1.18	302°52.3`	120.79	данные отсутствуют	43:13:000000:228(33)	данные отсутствуют
421	10.1.18	10.1.19	243°53.8`	258.96	данные отсутствуют	43:13:000000:228(33)	данные отсутствуют
422	10.1.19	10.1.20	271°33.0`	194.14	данные отсутствуют	43:13:000000:228(33)	данные отсутствуют
423	10.1.20	10.1.21	291°2.4`	78.55	данные отсутствуют	данные отсутствуют	данные отсутствуют
424	10.1.21	10.1.22	314°15.9`	77.75	данные отсутствуют	данные отсутствуют	данные отсутствуют
425	10.1.22	10.1.23	337°53.2`	48.69	данные отсутствуют	данные отсутствуют	данные отсутствуют
426	10.1.23	10.1.24	25°45.0`	133.04	данные отсутствуют	данные отсутствуют	данные отсутствуют
427	10.1.24	10.1.25	8°18.3`	34.2	данные отсутствуют	данные отсутствуют	данные отсутствуют
428	10.1.25	10.1.26	325°52.2`	26.4	данные отсутствуют	данные отсутствуют	данные отсутствуют



ДОКУМЕНТ ПОДПИСАН
ЭЛЕКТРОННОЙ ПОДПИСЬЮ

Сертификат: 00BV056B7401CB38D2B3576ACDC8425108

Владелец: ФЕДЕРАЛЬНАЯ СЛУЖБА ГОСУДАРСТВЕННОЙ

РЕГИСТРАЦИИ, КАДАСТРА И КАРТОГРАФИИ

Действителен: с 27.06.2023 по 19.09.2024

полное наименование должности

инициалы, фамилия

Земельный участок

вид объекта недвижимости

Лист № 16 раздела 3.1

Всего листов раздела 3.1: 45

Всего разделов: 8

Всего листов выписки: 127

06.02.2024г. № КУВИ-001/2024-38061942

Кадастровый номер:

43:13:451201:688

1	2	3	4	5	6	7	8
429	10.1.26	10.1.27	7°16.6'	33.4	данные отсутствуют	данные отсутствуют	данные отсутствуют
430	10.1.27	10.1.28	70°54.5'	58.18	данные отсутствуют	данные отсутствуют	данные отсутствуют
431	10.1.28	10.1.29	18°26.8'	28.98	данные отсутствуют	данные отсутствуют	данные отсутствуют
432	10.1.29	10.1.30	348°1.0'	71.33	данные отсутствуют	данные отсутствуют	данные отсутствуют
433	10.1.30	10.1.31	19°5.6'	38.79	данные отсутствуют	данные отсутствуют	данные отсутствуют
434	10.1.31	10.1.32	75°43.4'	80.01	данные отсутствуют	данные отсутствуют	данные отсутствуют
435	10.1.32	10.1.33	38°52.2'	28.08	данные отсутствуют	данные отсутствуют	данные отсутствуют
436	10.1.33	10.1.34	354°24.7'	166.43	данные отсутствуют	данные отсутствуют	данные отсутствуют
437	10.1.34	10.1.35	349°34.4'	296.01	данные отсутствуют	данные отсутствуют	данные отсутствуют
438	10.1.35	10.1.36	54°36.4'	65.71	данные отсутствуют	данные отсутствуют	данные отсутствуют
439	10.1.36	10.1.37	15°7.6'	54.03	данные отсутствуют	данные отсутствуют	данные отсутствуют
440	10.1.37	10.1.38	353°14.0'	83.76	данные отсутствуют	данные отсутствуют	данные отсутствуют
441	10.1.38	10.1.1	8°15.7'	88.32	данные отсутствуют	данные отсутствуют	данные отсутствуют
442	11.1.1	11.1.2	73°15.1'	83.18	данные отсутствуют	данные отсутствуют	данные отсутствуют
443	11.1.2	11.1.3	62°8.3'	69.37	данные отсутствуют	данные отсутствуют	данные отсутствуют
444	11.1.3	11.1.4	128°25.0'	26.09	данные отсутствуют	данные отсутствуют	данные отсутствуют
445	11.1.4	11.1.5	157°23.2'	54.98	данные отсутствуют	данные отсутствуют	данные отсутствуют
446	11.1.5	11.1.6	174°55.9'	55.91	данные отсутствуют	данные отсутствуют	данные отсутствуют
447	11.1.6	11.1.7	182°44.0'	44.45	данные отсутствуют	данные отсутствуют	данные отсутствуют
448	11.1.7	11.1.8	121°26.8'	14.87	данные отсутствуют	данные отсутствуют	данные отсутствуют
449	11.1.8	11.1.9	51°57.2'	41.18	данные отсутствуют	данные отсутствуют	данные отсутствуют
450	11.1.9	11.1.10	93°7.9'	38.82	данные отсутствуют	данные отсутствуют	данные отсутствуют
451	11.1.10	11.1.11	137°1.9'	27.93	данные отсутствуют	данные отсутствуют	данные отсутствуют
452	11.1.11	11.1.12	59°20.6'	22.12	данные отсутствуют	данные отсутствуют	данные отсутствуют
453	11.1.12	11.1.13	318°26.0'	99.87	данные отсутствуют	данные отсутствуют	данные отсутствуют
454	11.1.13	11.1.14	328°19.6'	38.93	данные отсутствуют	данные отсутствуют	данные отсутствуют
455	11.1.14	11.1.15	13°7.6'	21.71	данные отсутствуют	данные отсутствуют	данные отсутствуют
456	11.1.15	11.1.16	33°59.6'	36.56	данные отсутствуют	данные отсутствуют	данные отсутствуют
457	11.1.16	11.1.17	50°9.8'	160.65	данные отсутствуют	данные отсутствуют	данные отсутствуют



ДОКУМЕНТ ПОДПИСАН
ЭЛЕКТРОННОЙ ПОДПИСЬЮ

Сертификат: 00BV056B7401CB38D2B3576ACDC8425108

Владелец: ФЕДЕРАЛЬНАЯ СЛУЖБА ГОСУДАРСТВЕННОЙ

РЕГИСТРАЦИИ, КАДАСТРА И КАРТОГРАФИИ

Действителен: с 27.06.2023 по 19.09.2024

полное наименование должности

инициалы, фамилия

Земельный участок
вид объекта недвижимости

Лист № 17 раздела 3.1

Всего листов раздела 3.1: 45

Всего разделов: 8

Всего листов выписки: 127

06.02.2024г. № КУВИ-001/2024-38061942

Кадастровый номер:

43:13:451201:688

1	2	3	4	5	6	7	8
458	11.1.17	11.1.18	51°20.3'	176.03	данные отсутствуют	данные отсутствуют	данные отсутствуют
459	11.1.18	11.1.19	6°27.7'	75.19	данные отсутствуют	данные отсутствуют	данные отсутствуют
460	11.1.19	11.1.20	55°21.1'	105.39	данные отсутствуют	данные отсутствуют	данные отсутствуют
461	11.1.20	11.1.21	78°41.6'	115.01	данные отсутствуют	данные отсутствуют	данные отсутствуют
462	11.1.21	11.1.22	87°19.5'	105.85	данные отсутствуют	данные отсутствуют	данные отсутствуют
463	11.1.22	11.1.23	134°20.8'	43.36	данные отсутствуют	данные отсутствуют	данные отсутствуют
464	11.1.23	11.1.24	169°55.9'	229.81	данные отсутствуют	данные отсутствуют	данные отсутствуют
465	11.1.24	11.1.25	193°29.9'	36.24	данные отсутствуют	данные отсутствуют	данные отсутствуют
466	11.1.25	11.1.26	214°24.2'	62.37	данные отсутствуют	данные отсутствуют	данные отсутствуют
467	11.1.26	11.1.27	163°33.5'	44.83	данные отсутствуют	данные отсутствуют	данные отсутствуют
468	11.1.27	11.1.28	231°26.3'	66.71	данные отсутствуют	данные отсутствуют	данные отсутствуют
469	11.1.28	11.1.29	253°25.7'	88.99	данные отсутствуют	данные отсутствуют	данные отсутствуют
470	11.1.29	11.1.30	281°37.1'	77.01	данные отсутствуют	данные отсутствуют	данные отсутствуют
471	11.1.30	11.1.31	240°46.0'	67.84	данные отсутствуют	данные отсутствуют	данные отсутствуют
472	11.1.31	11.1.32	285°7.3'	27.03	данные отсутствуют	данные отсутствуют	данные отсутствуют
473	11.1.32	11.1.33	350°42.0'	43.56	данные отсутствуют	данные отсутствуют	данные отсутствуют
474	11.1.33	11.1.34	281°18.6'	21.57	данные отсутствуют	данные отсутствуют	данные отсутствуют
475	11.1.34	11.1.35	235°32.5'	43.6	данные отсутствуют	данные отсутствуют	данные отсутствуют
476	11.1.35	11.1.36	226°25.6'	179.99	данные отсутствуют	данные отсутствуют	данные отсутствуют
477	11.1.36	11.1.37	180°0.0'	26.78	данные отсутствуют	данные отсутствуют	данные отсутствуют
478	11.1.37	11.1.38	138°57.4'	108.42	данные отсутствуют	данные отсутствуют	данные отсутствуют
479	11.1.38	11.1.39	195°31.8'	26.33	данные отсутствуют	данные отсутствуют	данные отсутствуют
480	11.1.39	11.1.40	230°54.2'	72.66	данные отсутствуют	данные отсутствуют	данные отсутствуют
481	11.1.40	11.1.41	233°21.5'	106.3	данные отсутствуют	данные отсутствуют	данные отсутствуют
482	11.1.41	11.1.42	295°16.6'	28.06	данные отсутствуют	данные отсутствуют	данные отсутствуют
483	11.1.42	11.1.43	326°50.9'	41.25	данные отсутствуют	данные отсутствуют	данные отсутствуют
484	11.1.43	11.1.44	246°26.1'	42.3	данные отсутствуют	данные отсутствуют	данные отсутствуют
485	11.1.44	11.1.45	221°52.2'	54.91	данные отсутствуют	данные отсутствуют	данные отсутствуют
486	11.1.45	11.1.46	201°48.4'	37.96	данные отсутствуют	данные отсутствуют	данные отсутствуют



ДОКУМЕНТ ПОДПИСАН
ЭЛЕКТРОННОЙ ПОДПИСЬЮ

Сертификат: 00BV056B7401CB38D2B3576ACDC8425108

Владелец: ФЕДЕРАЛЬНАЯ СЛУЖБА ГОСУДАРСТВЕННОЙ

РЕГИСТРАЦИИ, КАДАСТРА И КАРТОГРАФИИ

Действителен: с 27.06.2023 по 19.09.2024

полное наименование должности

инициалы, фамилия

Земельный участок
вид объекта недвижимости

Лист № 18 раздела 3.1

Всего листов раздела 3.1: 45

Всего разделов: 8

Всего листов выписки: 127

06.02.2024г. № КУВИ-001/2024-38061942

Кадастровый номер:

43:13:451201:688

1	2	3	4	5	6	7	8
487	11.1.46	11.1.47	153°2.5'	278.73	данные отсутствуют	данные отсутствуют	данные отсутствуют
488	11.1.47	11.1.48	186°19.3'	27.34	данные отсутствуют	данные отсутствуют	данные отсутствуют
489	11.1.48	11.1.49	229°58.3'	23.01	данные отсутствуют	данные отсутствуют	данные отсутствуют
490	11.1.49	11.1.50	293°8.3'	18.7	данные отсутствуют	данные отсутствуют	данные отсутствуют
491	11.1.50	11.1.51	330°16.9'	101.3	данные отсутствуют	43:13:451201:652	данные отсутствуют
492	11.1.51	11.1.52	328°37.3'	395.07	данные отсутствуют	43:13:451201:652	данные отсутствуют
493	11.1.52	11.1.53	331°50.5'	220.63	данные отсутствуют	43:13:451201:652	данные отсутствуют
494	11.1.53	11.1.54	69°19.5'	23.71	данные отсутствуют	данные отсутствуют	данные отсутствуют
495	11.1.54	11.1.55	40°0.8'	84.12	данные отсутствуют	данные отсутствуют	данные отсутствуют
496	11.1.55	11.1.1	69°51.5'	45.04	данные отсутствуют	данные отсутствуют	данные отсутствуют
497	11.2.56	11.2.57	180°0.0'	5	данные отсутствуют	данные отсутствуют	данные отсутствуют
498	11.2.57	11.2.58	90°0.0'	5	данные отсутствуют	данные отсутствуют	данные отсутствуют
499	11.2.58	11.2.59	0°0.0'	5	данные отсутствуют	данные отсутствуют	данные отсутствуют
500	11.2.59	11.2.56	270°0.0'	5	данные отсутствуют	данные отсутствуют	данные отсутствуют
501	11.3.60	11.3.61	180°0.0'	5	данные отсутствуют	данные отсутствуют	данные отсутствуют
502	11.3.61	11.3.62	90°0.0'	5	данные отсутствуют	данные отсутствуют	данные отсутствуют
503	11.3.62	11.3.63	0°0.0'	5	данные отсутствуют	данные отсутствуют	данные отсутствуют
504	11.3.63	11.3.60	270°0.0'	5	данные отсутствуют	данные отсутствуют	данные отсутствуют
505	11.4.64	11.4.65	180°0.0'	5	данные отсутствуют	данные отсутствуют	данные отсутствуют
506	11.4.65	11.4.66	90°0.0'	5	данные отсутствуют	данные отсутствуют	данные отсутствуют
507	11.4.66	11.4.67	0°0.0'	5	данные отсутствуют	данные отсутствуют	данные отсутствуют
508	11.4.67	11.4.64	270°0.0'	5	данные отсутствуют	данные отсутствуют	данные отсутствуют
509	11.5.68	11.5.69	180°0.0'	5	данные отсутствуют	данные отсутствуют	данные отсутствуют
510	11.5.69	11.5.70	90°0.0'	5	данные отсутствуют	данные отсутствуют	данные отсутствуют
511	11.5.70	11.5.71	0°0.0'	5	данные отсутствуют	данные отсутствуют	данные отсутствуют
512	11.5.71	11.5.68	270°0.0'	5	данные отсутствуют	данные отсутствуют	данные отсутствуют
513	11.6.72	11.6.73	188°12.6'	2.03	данные отсутствуют	43:13:000000:264(103)	данные отсутствуют
514	11.6.73	11.6.74	98°48.1'	6.99	данные отсутствуют	43:13:000000:264(103)	данные отсутствуют
515	11.6.74	11.6.75	9°2.0'	1.97	данные отсутствуют	43:13:000000:264(103)	данные отсутствуют



ДОКУМЕНТ ПОДПИСАН
ЭЛЕКТРОННОЙ ПОДПИСЬЮ

Сертификат: 00BV056B7401CB38D2B3576ACDC8425108

Владелец: ФЕДЕРАЛЬНАЯ СЛУЖБА ГОСУДАРСТВЕННОЙ

РЕГИСТРАЦИИ, КАДАСТРА И КАРТОГРАФИИ

Действителен: с 27.06.2023 по 19.09.2024

полное наименование должности

инициалы, фамилия

Земельный участок

вид объекта недвижимости

Лист № 19 раздела 3.1

Всего листов раздела 3.1: 45

Всего разделов: 8

Всего листов выписки: 127

06.02.2024г. № КУВИ-001/2024-38061942

Кадастровый номер:

43:13:451201:688

1	2	3	4	5	6	7	8
516	11.6.75	11.6.72	279°15.7'	7.02	данные отсутствуют	43:13:000000:264(103)	данные отсутствуют
517	11.7.76	11.7.77	180°0.0'	2	данные отсутствуют	43:13:000000:264(208)	данные отсутствуют
518	11.7.77	11.7.78	90°0.0'	2	данные отсутствуют	43:13:000000:264(208)	данные отсутствуют
519	11.7.78	11.7.79	0°0.0'	2	данные отсутствуют	43:13:000000:264(208)	данные отсутствуют
520	11.7.79	11.7.76	270°0.0'	2	данные отсутствуют	43:13:000000:264(208)	данные отсутствуют
521	11.8.80	11.8.81	180°0.0'	2	данные отсутствуют	43:13:000000:264(156)	данные отсутствуют
522	11.8.81	11.8.82	90°0.0'	2	данные отсутствуют	43:13:000000:264(156)	данные отсутствуют
523	11.8.82	11.8.83	0°0.0'	2	данные отсутствуют	43:13:000000:264(156)	данные отсутствуют
524	11.8.83	11.8.80	270°0.0'	2	данные отсутствуют	43:13:000000:264(156)	данные отсутствуют
525	11.9.84	11.9.85	180°0.0'	2	данные отсутствуют	43:13:000000:264(86)	данные отсутствуют
526	11.9.85	11.9.86	90°0.0'	2	данные отсутствуют	43:13:000000:264(86)	данные отсутствуют
527	11.9.86	11.9.87	0°0.0'	2	данные отсутствуют	43:13:000000:264(86)	данные отсутствуют
528	11.9.87	11.9.84	270°0.0'	2	данные отсутствуют	43:13:000000:264(86)	данные отсутствуют
529	11.10.88	11.10.89	180°0.0'	2	данные отсутствуют	43:13:000000:264(109)	данные отсутствуют
530	11.10.89	11.10.90	90°0.0'	2	данные отсутствуют	43:13:000000:264(109)	данные отсутствуют
531	11.10.90	11.10.91	0°0.0'	2	данные отсутствуют	43:13:000000:264(109)	данные отсутствуют
532	11.10.91	11.10.88	270°0.0'	2	данные отсутствуют	43:13:000000:264(109)	данные отсутствуют
533	11.11.92	11.11.93	180°0.0'	2	данные отсутствуют	43:13:000000:264(54)	данные отсутствуют
534	11.11.93	11.11.94	90°0.0'	2	данные отсутствуют	43:13:000000:264(54)	данные отсутствуют
535	11.11.94	11.11.95	0°0.0'	2	данные отсутствуют	43:13:000000:264(54)	данные отсутствуют
536	11.11.95	11.11.92	270°0.0'	2	данные отсутствуют	43:13:000000:264(54)	данные отсутствуют
537	12.1.1	12.1.2	69°37.2'	251.43	данные отсутствуют	43:13:000000:228(64)	данные отсутствуют
538	12.1.2	12.1.3	159°6.1'	80.76	данные отсутствуют	данные отсутствуют	данные отсутствуют



ДОКУМЕНТ ПОДПИСАН
ЭЛЕКТРОННОЙ ПОДПИСЬЮ

Сертификат: 00BV056B7401CB38D2B3576ACDC8425108

Владелец: ФЕДЕРАЛЬНАЯ СЛУЖБА ГОСУДАРСТВЕННОЙ

РЕГИСТРАЦИИ, КАДАСТРА И КАРТОГРАФИИ

Действителен: с 27.06.2023 по 19.09.2024

полное наименование должности

инициалы, фамилия

Земельный участок

вид объекта недвижимости

Лист № 20 раздела 3.1

Всего листов раздела 3.1: 45

Всего разделов: 8

Всего листов выписки: 127

06.02.2024г. № КУВИ-001/2024-38061942

Кадастровый номер:

43:13:451201:688

1	2	3	4	5	6	7	8
539	12.1.3	12.1.4	118°49.0'	31.31	данные отсутствуют	данные отсутствуют	данные отсутствуют
540	12.1.4	12.1.5	174°5.2'	20	данные отсутствуют	данные отсутствуют	данные отсутствуют
541	12.1.5	12.1.6	113°37.9'	11.97	данные отсутствуют	данные отсутствуют	данные отсутствуют
542	12.1.6	12.1.7	62°6.1'	39.58	данные отсутствуют	данные отсутствуют	данные отсутствуют
543	12.1.7	12.1.8	36°13.6'	73.11	данные отсутствуют	данные отсутствуют	данные отсутствуют
544	12.1.8	12.1.9	62°16.0'	210.76	данные отсутствуют	данные отсутствуют	данные отсутствуют
545	12.1.9	12.1.10	28°3.5'	23.32	данные отсутствуют	данные отсутствуют	данные отсутствуют
546	12.1.10	12.1.11	8°32.5'	27.74	данные отсутствуют	данные отсутствуют	данные отсутствуют
547	12.1.11	12.1.12	98°59.0'	13.19	данные отсутствуют	данные отсутствуют	данные отсутствуют
548	12.1.12	12.1.13	142°52.8'	63.65	данные отсутствуют	данные отсутствуют	данные отсутствуют
549	12.1.13	12.1.14	127°56.1'	118.26	данные отсутствуют	данные отсутствуют	данные отсутствуют
550	12.1.14	12.1.15	56°58.1'	182.44	данные отсутствуют	данные отсутствуют	данные отсутствуют
551	12.1.15	12.1.16	70°9.8'	44.47	данные отсутствуют	данные отсутствуют	данные отсутствуют
552	12.1.16	12.1.17	110°8.8'	21.92	данные отсутствуют	данные отсутствуют	данные отсутствуют
553	12.1.17	12.1.18	126°51.8'	37.72	данные отсутствуют	данные отсутствуют	данные отсутствуют
554	12.1.18	12.1.19	1°25.8'	54.89	данные отсутствуют	данные отсутствуют	данные отсутствуют
555	12.1.19	12.1.20	332°20.8'	32.51	данные отсутствуют	данные отсутствуют	данные отсутствуют
556	12.1.20	12.1.21	299°7.5'	54.96	данные отсутствуют	данные отсутствуют	данные отсутствуют
557	12.1.21	12.1.22	357°29.7'	15.79	данные отсутствуют	данные отсутствуют	данные отсутствуют
558	12.1.22	12.1.23	33°40.7'	14.84	данные отсутствуют	данные отсутствуют	данные отсутствуют
559	12.1.23	12.1.24	325°30.6'	26.63	данные отсутствуют	данные отсутствуют	данные отсутствуют
560	12.1.24	12.1.25	32°43.7'	11.41	данные отсутствуют	данные отсутствуют	данные отсутствуют
561	12.1.25	12.1.26	113°13.6'	10.45	данные отсутствуют	данные отсутствуют	данные отсутствуют
562	12.1.26	12.1.27	167°5.9'	33.77	данные отсутствуют	данные отсутствуют	данные отсутствуют
563	12.1.27	12.1.28	115°27.4'	15.96	данные отсутствуют	данные отсутствуют	данные отсутствуют
564	12.1.28	12.1.29	46°37.4'	16.98	данные отсутствуют	данные отсутствуют	данные отсутствуют
565	12.1.29	12.1.30	339°38.4'	25.61	данные отсутствуют	данные отсутствуют	данные отсутствуют
566	12.1.30	12.1.31	69°38.0'	25.6	данные отсутствуют	данные отсутствуют	данные отсутствуют
567	12.1.31	12.1.32	40°35.9'	18.98	данные отсутствуют	данные отсутствуют	данные отсутствуют



ДОКУМЕНТ ПОДПИСАН
ЭЛЕКТРОННОЙ ПОДПИСЬЮ

Сертификат: 00BV056B7401CB38D2B3576ACDC8425108

Владелец: ФЕДЕРАЛЬНАЯ СЛУЖБА ГОСУДАРСТВЕННОЙ

РЕГИСТРАЦИИ, КАДАСТРА И КАРТОГРАФИИ

Действителен: с 27.06.2023 по 19.09.2024

полное наименование должности

инициалы, фамилия

Земельный участок

вид объекта недвижимости

Лист № 21 раздела 3.1

Всего листов раздела 3.1: 45

Всего разделов: 8

Всего листов выписки: 127

06.02.2024г. № КУВИ-001/2024-38061942

Кадастровый номер:

43:13:451201:688

1	2	3	4	5	6	7	8
568	12.1.32	12.1.33	121°37.5'	20.94	данные отсутствуют	данные отсутствуют	данные отсутствуют
569	12.1.33	12.1.34	165°26.0'	35.43	данные отсутствуют	данные отсутствуют	данные отсутствуют
570	12.1.34	12.1.35	122°27.8'	17.88	данные отсутствуют	данные отсутствуют	данные отсутствуют
571	12.1.35	12.1.36	164°43.6'	23.46	данные отсутствуют	данные отсутствуют	данные отсутствуют
572	12.1.36	12.1.37	91°48.1'	21.95	данные отсутствуют	данные отсутствуют	данные отсутствуют
573	12.1.37	12.1.38	50°35.9'	24.86	данные отсутствуют	данные отсутствуют	данные отсутствуют
574	12.1.38	12.1.39	141°45.0'	16.6	данные отсутствуют	данные отсутствуют	данные отсутствуют
575	12.1.39	12.1.40	199°47.9'	18.22	данные отсутствуют	данные отсутствуют	данные отсутствуют
576	12.1.40	12.1.41	239°37.2'	23.06	данные отсутствуют	данные отсутствуют	данные отсутствуют
577	12.1.41	12.1.42	174°5.2'	20	данные отсутствуют	данные отсутствуют	данные отсутствуют
578	12.1.42	12.1.43	96°26.5'	42.79	данные отсутствуют	данные отсутствуют	данные отсутствуют
579	12.1.43	12.1.44	124°58.9'	16.75	данные отсутствуют	данные отсутствуют	данные отсутствуют
580	12.1.44	12.1.45	226°14.6'	44.64	данные отсутствуют	данные отсутствуют	данные отсутствуют
581	12.1.45	12.1.46	234°15.8'	38.04	данные отсутствуют	данные отсутствуют	данные отсутствуют
582	12.1.46	12.1.47	226°56.8'	162.35	данные отсутствуют	данные отсутствуют	данные отсутствуют
583	12.1.47	12.1.48	231°57.8'	128	данные отсутствуют	данные отсутствуют	данные отсутствуют
584	12.1.48	12.1.49	228°11.3'	148.15	данные отсутствуют	данные отсутствуют	данные отсутствуют
585	12.1.49	12.1.50	165°19.7'	29.77	данные отсутствуют	данные отсутствуют	данные отсутствуют
586	12.1.50	12.1.51	191°4.3'	29.11	данные отсутствуют	данные отсутствуют	данные отсутствуют
587	12.1.51	12.1.52	234°56.2'	161.59	данные отсутствуют	данные отсутствуют	данные отсутствуют
588	12.1.52	12.1.53	260°18.8'	57.05	данные отсутствуют	данные отсутствуют	данные отсутствуют
589	12.1.53	12.1.54	229°3.9'	177.95	данные отсутствуют	данные отсутствуют	данные отсутствуют
590	12.1.54	12.1.55	198°1.7'	62.04	данные отсутствуют	данные отсутствуют	данные отсутствуют
591	12.1.55	12.1.56	178°28.8'	50.88	данные отсутствуют	43:13:000000:228(27)	данные отсутствуют
592	12.1.56	12.1.57	293°12.4'	102.7	данные отсутствуют	43:13:000000:228(27)	данные отсутствуют
593	12.1.57	12.1.58	317°30.5'	304.61	данные отсутствуют	данные отсутствуют	данные отсутствуют
594	12.1.58	12.1.59	352°23.4'	139.78	данные отсутствуют	данные отсутствуют	данные отсутствуют
595	12.1.59	12.1.1	332°17.6'	138.66	данные отсутствуют	данные отсутствуют	данные отсутствуют
596	13.1.1	13.1.2	70°38.8'	53.8	данные отсутствуют	данные отсутствуют	данные отсутствуют



ДОКУМЕНТ ПОДПИСАН
ЭЛЕКТРОННОЙ ПОДПИСЬЮ

Сертификат: 00BV056B7401CB38D2B3576ACDC8425108

Владелец: ФЕДЕРАЛЬНАЯ СЛУЖБА ГОСУДАРСТВЕННОЙ

РЕГИСТРАЦИИ, КАДАСТРА И КАРТОГРАФИИ

Действителен: с 27.06.2023 по 19.09.2024

полное наименование должности

инициалы, фамилия

Земельный участок

вид объекта недвижимости

Лист № 22 раздела 3.1

Всего листов раздела 3.1: 45

Всего разделов: 8

Всего листов выписки: 127

06.02.2024г. № КУВИ-001/2024-38061942

Кадастровый номер:

43:13:451201:688

1	2	3	4	5	6	7	8
597	13.1.2	13.1.3	86°30.6'	56.34	данные отсутствуют	данные отсутствуют	данные отсутствуют
598	13.1.3	13.1.4	61°54.1'	103.4	данные отсутствуют	данные отсутствуют	данные отсутствуют
599	13.1.4	13.1.5	77°45.7'	74.39	данные отсутствуют	данные отсутствуют	данные отсутствуют
600	13.1.5	13.1.6	104°53.8'	66.71	данные отсутствуют	данные отсутствуют	данные отсутствуют
601	13.1.6	13.1.7	117°1.6'	113.18	данные отсутствуют	данные отсутствуют	данные отсутствуют
602	13.1.7	13.1.8	102°43.7'	65.4	данные отсутствуют	данные отсутствуют	данные отсутствуют
603	13.1.8	13.1.9	77°58.4'	75.73	данные отсутствуют	данные отсутствуют	данные отсутствуют
604	13.1.9	13.1.10	66°7.0'	255.77	данные отсутствуют	данные отсутствуют	данные отсутствуют
605	13.1.10	13.1.11	83°57.5'	58.63	данные отсутствуют	данные отсутствуют	данные отсутствуют
606	13.1.11	13.1.12	99°43.1'	24.35	данные отсутствуют	данные отсутствуют	данные отсутствуют
607	13.1.12	13.1.13	123°17.5'	54.98	данные отсутствуют	данные отсутствуют	данные отсутствуют
608	13.1.13	13.1.14	155°23.3'	36.21	данные отсутствуют	данные отсутствуют	данные отсутствуют
609	13.1.14	13.1.15	220°59.0'	55.42	данные отсутствуют	данные отсутствуют	данные отсутствуют
610	13.1.15	13.1.16	241°24.1'	250.74	данные отсутствуют	данные отсутствуют	данные отсутствуют
611	13.1.16	13.1.17	248°8.3'	119.72	данные отсутствуют	данные отсутствуют	данные отсутствуют
612	13.1.17	13.1.18	239°0.7'	278.41	данные отсутствуют	данные отсутствуют	данные отсутствуют
613	13.1.18	13.1.19	248°47.6'	134.64	данные отсутствуют	данные отсутствуют	данные отсутствуют
614	13.1.19	13.1.20	267°24.9'	106.41	данные отсутствуют	данные отсутствуют	данные отсутствуют
615	13.1.20	13.1.21	289°48.0'	54.67	данные отсутствуют	данные отсутствуют	данные отсутствуют
616	13.1.21	13.1.22	343°13.5'	149.71	данные отсутствуют	данные отсутствуют	данные отсутствуют
617	13.1.22	13.1.23	347°15.3'	177.2	данные отсутствуют	43:13:000000:228(27)	данные отсутствуют
618	13.1.23	13.1.1	69°50.7'	21.91	данные отсутствуют	данные отсутствуют	данные отсутствуют
619	14.1.1	14.1.2	61°58.2'	324	данные отсутствуют	данные отсутствуют	данные отсутствуют
620	14.1.2	14.1.3	73°36.8'	85.08	данные отсутствуют	данные отсутствуют	данные отсутствуют
621	14.1.3	14.1.4	81°23.9'	165.09	данные отсутствуют	данные отсутствуют	данные отсутствуют
622	14.1.4	14.1.5	76°20.3'	51.91	данные отсутствуют	данные отсутствуют	данные отсутствуют
623	14.1.5	14.1.6	190°8.6'	78.75	данные отсутствуют	данные отсутствуют	данные отсутствуют
624	14.1.5	14.1.5			данные отсутствуют	43:13:451201:424	данные отсутствуют
625	14.1.6	14.1.7	190°8.9'	55.62	данные отсутствуют	данные отсутствуют	данные отсутствуют



ДОКУМЕНТ ПОДПИСАН
ЭЛЕКТРОННОЙ ПОДПИСЬЮ

Сертификат: 00BV056B7401CB38D2B3576ACDC8425108

Владелец: ФЕДЕРАЛЬНАЯ СЛУЖБА ГОСУДАРСТВЕННОЙ

РЕГИСТРАЦИИ, КАДАСТРА И КАРТОГРАФИИ

Действителен: с 27.06.2023 по 19.09.2024

полное наименование должности

инициалы, фамилия

Земельный участок
вид объекта недвижимости

Лист № 23 раздела 3.1

Всего листов раздела 3.1: 45

Всего разделов: 8

Всего листов выписки: 127

06.02.2024г. № КУВИ-001/2024-38061942

Кадастровый номер:

43:13:451201:688

1	2	3	4	5	6	7	8
626	14.1.7	14.1.8	190°8.8'	41.66	данные отсутствуют	данные отсутствуют	данные отсутствуют
627	14.1.8	14.1.9	202°52.6'	65.26	данные отсутствуют	данные отсутствуют	данные отсутствуют
628	14.1.9	14.1.10	239°49.0'	227.19	данные отсутствуют	данные отсутствуют	данные отсутствуют
629	14.1.10	14.1.11	249°6.8'	111.58	данные отсутствуют	данные отсутствуют	данные отсутствуют
630	14.1.11	14.1.12	145°33.4'	29.1	данные отсутствуют	данные отсутствуют	данные отсутствуют
631	14.1.12	14.1.13	110°34.9'	173.63	данные отсутствуют	данные отсутствуют	данные отсутствуют
632	14.1.13	14.1.14	214°1.1'	132.4	данные отсутствуют	данные отсутствуют	данные отсутствуют
633	14.1.14	14.1.15	239°25.6'	35.05	данные отсутствуют	данные отсутствуют	данные отсутствуют
634	14.1.15	14.1.16	301°1.1'	118.45	данные отсутствуют	данные отсутствуют	данные отсутствуют
635	14.1.16	14.1.17	290°50.0'	82.92	данные отсутствуют	данные отсутствуют	данные отсутствуют
636	14.1.17	14.1.18	269°30.4'	78.87	данные отсутствуют	данные отсутствуют	данные отсутствуют
637	14.1.18	14.1.19	325°58.4'	33.1	данные отсутствуют	43:13:000000:228(31)	данные отсутствуют
638	14.1.19	14.1.20	316°13.0'	45.6	данные отсутствуют	данные отсутствуют	данные отсутствуют
639	14.1.20	14.1.21	350°46.7'	81.3	данные отсутствуют	данные отсутствуют	данные отсутствуют
640	14.1.21	14.1.22	330°27.0'	123.77	данные отсутствуют	данные отсутствуют	данные отсутствуют
641	14.1.22	14.1.1	59°35.7'	96.22	данные отсутствуют	данные отсутствуют	данные отсутствуют
642	14.2.23	14.2.24	180°0.0'	2	данные отсутствуют	43:13:000000:264(13)	данные отсутствуют
643	14.2.24	14.2.25	90°0.0'	2	данные отсутствуют	43:13:000000:264(13)	данные отсутствуют
644	14.2.25	14.2.26	0°0.0'	2	данные отсутствуют	43:13:000000:264(13)	данные отсутствуют
645	14.2.26	14.2.23	270°0.0'	2	данные отсутствуют	43:13:000000:264(13)	данные отсутствуют
646	14.3.27	14.3.28	180°0.0'	5	данные отсутствуют	данные отсутствуют	данные отсутствуют
647	14.3.28	14.3.29	90°0.0'	5	данные отсутствуют	данные отсутствуют	данные отсутствуют
648	14.3.29	14.3.30	0°0.0'	5	данные отсутствуют	данные отсутствуют	данные отсутствуют
649	14.3.30	14.3.27	270°0.0'	5	данные отсутствуют	данные отсутствуют	данные отсутствуют
650	14.4.31	14.4.32	180°0.0'	2	данные отсутствуют	43:13:000000:264(57)	данные отсутствуют
651	14.4.32	14.4.33	90°0.0'	2	данные отсутствуют	43:13:000000:264(57)	данные отсутствуют
652	14.4.33	14.4.34	0°0.0'	2	данные отсутствуют	43:13:000000:264(57)	данные отсутствуют
653	14.4.34	14.4.31	270°0.0'	2	данные отсутствуют	43:13:000000:264(57)	данные отсутствуют
654	14.5.35	14.5.36	180°0.0'	2	данные отсутствуют	43:13:000000:264(110)	данные отсутствуют



ДОКУМЕНТ ПОДПИСАН
ЭЛЕКТРОННОЙ ПОДПИСЬЮ

Сертификат: 00BV056B7401CB38D2B3576ACDC8425108

Владелец: ФЕДЕРАЛЬНАЯ СЛУЖБА ГОСУДАРСТВЕННОЙ

РЕГИСТРАЦИИ, КАДАСТРА И КАРТОГРАФИИ

Действителен: с 27.06.2023 по 19.09.2024

полное наименование должности

инициалы, фамилия

Земельный участок

вид объекта недвижимости

Лист № 24 раздела 3.1

Всего листов раздела 3.1: 45

Всего разделов: 8

Всего листов выписки: 127

06.02.2024г. № КУВИ-001/2024-38061942

Кадастровый номер:

43:13:451201:688

1	2	3	4	5	6	7	8
655	14.5.36	14.5.37	90°0.0'	2	данные отсутствуют	43:13:000000:264(110)	данные отсутствуют
656	14.5.37	14.5.38	0°0.0'	2	данные отсутствуют	43:13:000000:264(110)	данные отсутствуют
657	14.5.38	14.5.35	270°0.0'	2	данные отсутствуют	43:13:000000:264(110)	данные отсутствуют
658	14.6.39	14.6.40	180°0.0'	5	данные отсутствуют	данные отсутствуют	данные отсутствуют
659	14.6.40	14.6.41	90°0.0'	5	данные отсутствуют	данные отсутствуют	данные отсутствуют
660	14.6.41	14.6.42	0°0.0'	5	данные отсутствуют	данные отсутствуют	данные отсутствуют
661	14.6.42	14.6.39	270°0.0'	5	данные отсутствуют	данные отсутствуют	данные отсутствуют
662	14.7.43	14.7.44	180°0.0'	2	данные отсутствуют	43:13:000000:264(68)	данные отсутствуют
663	14.7.44	14.7.45	90°0.0'	2	данные отсутствуют	43:13:000000:264(68)	данные отсутствуют
664	14.7.45	14.7.46	0°0.0'	2	данные отсутствуют	43:13:000000:264(68)	данные отсутствуют
665	14.7.46	14.7.43	270°0.0'	2	данные отсутствуют	43:13:000000:264(68)	данные отсутствуют
666	14.8.47	14.8.48	180°0.0'	2	данные отсутствуют	43:13:000000:264(160)	данные отсутствуют
667	14.8.48	14.8.49	90°0.0'	2	данные отсутствуют	43:13:000000:264(160)	данные отсутствуют
668	14.8.49	14.8.50	0°0.0'	2	данные отсутствуют	43:13:000000:264(160)	данные отсутствуют
669	14.8.50	14.8.47	270°0.0'	2	данные отсутствуют	43:13:000000:264(160)	данные отсутствуют
670	14.9.51	14.9.52	180°0.0'	5	данные отсутствуют	данные отсутствуют	данные отсутствуют
671	14.9.52	14.9.53	90°0.0'	5	данные отсутствуют	данные отсутствуют	данные отсутствуют
672	14.9.53	14.9.54	0°0.0'	5	данные отсутствуют	данные отсутствуют	данные отсутствуют
673	14.9.54	14.9.51	270°0.0'	5	данные отсутствуют	данные отсутствуют	данные отсутствуют
674	14.10.55	14.10.5 6	180°0.0'	2	данные отсутствуют	43:13:000000:264(215)	данные отсутствуют
675	14.10.56	14.10.5 7	90°0.0'	2	данные отсутствуют	43:13:000000:264(215)	данные отсутствуют
676	14.10.57	14.10.5 8	0°0.0'	2	данные отсутствуют	43:13:000000:264(215)	данные отсутствуют
677	14.10.58	14.10.5 5	270°0.0'	2	данные отсутствуют	43:13:000000:264(215)	данные отсутствуют
678	14.11.59	14.11.6 0	180°0.0'	5	данные отсутствуют	данные отсутствуют	данные отсутствуют
679	14.11.60	14.11.6 1	90°0.0'	5	данные отсутствуют	данные отсутствуют	данные отсутствуют



ДОКУМЕНТ ПОДПИСАН
ЭЛЕКТРОННОЙ ПОДПИСЬЮ

Сертификат: 00BV056B7401CB38D2B3576ACDC8425108

Владелец: ФЕДЕРАЛЬНАЯ СЛУЖБА ГОСУДАРСТВЕННОЙ

РЕГИСТРАЦИИ, КАДАСТРА И КАРТОГРАФИИ

Действителен: с 27.06.2023 по 19.09.2024

полное наименование должности

инициалы, фамилия

Земельный участок							
вид объекта недвижимости							
Лист № 25 раздела 3.1		Всего листов раздела 3.1: 45		Всего разделов: 8		Всего листов выписки: 127	
06.02.2024г. № КУВИ-001/2024-38061942							
Кадастровый номер:				43:13:451201:688			
1	2	3	4	5	6	7	8
680	14.11.61	14.11.6 2	0°0.0'	5	данные отсутствуют	данные отсутствуют	данные отсутствуют
681	14.11.62	14.11.5 9	270°0.0'	5	данные отсутствуют	данные отсутствуют	данные отсутствуют
682	14.12.63	14.12.6 4	180°0.0'	2	данные отсутствуют	43:13:000000:264(56)	данные отсутствуют
683	14.12.64	14.12.6 5	90°0.0'	2	данные отсутствуют	43:13:000000:264(56)	данные отсутствуют
684	14.12.65	14.12.6 6	0°0.0'	2	данные отсутствуют	43:13:000000:264(56)	данные отсутствуют
685	14.12.66	14.12.6 3	270°0.0'	2	данные отсутствуют	43:13:000000:264(56)	данные отсутствуют
686	15.1.1	15.1.2	91°42.2'	69.3	данные отсутствуют	данные отсутствуют	данные отсутствуют
687	15.1.2	15.1.3	77°35.2'	146.77	данные отсутствуют	данные отсутствуют	данные отсутствуют
688	15.1.3	15.1.4	98°50.3'	31.24	данные отсутствуют	данные отсутствуют	данные отсутствуют
689	15.1.4	15.1.5	136°13.6'	22.8	данные отсутствуют	данные отсутствуют	данные отсутствуют
690	15.1.5	15.1.6	179°31.9'	84.36	данные отсутствуют	данные отсутствуют	данные отсутствуют
691	15.1.6	15.1.7	196°38.9'	261.05	данные отсутствуют	43:13:000000:228(27)	данные отсутствуют
692	15.1.7	15.1.8	183°43.4'	50.06	данные отсутствуют	данные отсутствуют	данные отсутствуют
693	15.1.8	15.1.9	261°52.6'	46.07	данные отсутствуют	данные отсутствуют	данные отсутствуют
694	15.1.9	15.1.10	268°55.6'	36.85	данные отсутствуют	43:13:000000:228(27)	данные отсутствуют
695	15.1.10	15.1.11	301°45.2'	33.88	данные отсутствуют	данные отсутствуют	данные отсутствуют
696	15.1.11	15.1.12	329°28.7'	31.05	данные отсутствуют	данные отсутствуют	данные отсутствуют
697	15.1.12	15.1.13	350°8.6'	164.28	данные отсутствуют	данные отсутствуют	данные отсутствуют
698	15.1.13	15.1.14	334°27.5'	136.82	данные отсутствуют	данные отсутствуют	данные отсутствуют
699	15.1.14	15.1.15	2°21.1'	33.64	данные отсутствуют	данные отсутствуют	данные отсутствуют
700	15.1.15	15.1.1	57°11.8'	36.71	данные отсутствуют	данные отсутствуют	данные отсутствуют
701	16.1.1	16.1.2	87°44.0'	865	данные отсутствуют	43:13:451201:670	адрес отсутствует; Кировская область, р-н Котельничский, с.Молотниково, ул.Исупова, д.26
702	16.1.2	16.1.3	183°51.6'	39.66	данные отсутствуют	данные отсутствуют	данные отсутствуют
703	16.1.3	16.1.4	180°31.6'	40.2	данные отсутствуют	данные отсутствуют	данные отсутствуют



ДОКУМЕНТ ПОДПИСАН
ЭЛЕКТРОННОЙ ПОДПИСЬЮ

Сертификат: 00BV056B7401CB38D2B3576ACDC8425108

Владелец: ФЕДЕРАЛЬНАЯ СЛУЖБА ГОСУДАРСТВЕННОЙ
РЕГИСТРАЦИИ, КАДАСТРА И КАРТОГРАФИИ
Действителен: с 27.06.2023 по 19.09.2024

полное наименование должности

инициалы, фамилия

Земельный участок

вид объекта недвижимости

Лист № 26 раздела 3.1

Всего листов раздела 3.1: 45

Всего разделов: 8

Всего листов выписки: 127

06.02.2024г. № КУВИ-001/2024-38061942

Кадастровый номер:

43:13:451201:688

1	2	3	4	5	6	7	8
704	16.1.4	16.1.5	251°28.6'	42.81	данные отсутствуют	данные отсутствуют	данные отсутствуют
705	16.1.5	16.1.6	251°27.1'	14.24	данные отсутствуют	данные отсутствуют	данные отсутствуют
706	16.1.6	16.1.7	283°41.9'	44.85	данные отсутствуют	данные отсутствуют	данные отсутствуют
707	16.1.7	16.1.8	246°29.7'	17.68	данные отсутствуют	данные отсутствуют	данные отсутствуют
708	16.1.8	16.1.9	196°39.1'	32	данные отсутствуют	данные отсутствуют	данные отсутствуют
709	16.1.9	16.1.10	269°5.8'	22.2	данные отсутствуют	данные отсутствуют	данные отсутствуют
710	16.1.10	16.1.11	312°21.1'	32.43	данные отсутствуют	данные отсутствуют	данные отсутствуют
711	16.1.11	16.1.12	316°2.1'	13.7	данные отсутствуют	данные отсутствуют	данные отсутствуют
712	16.1.12	16.1.13	251°7.8'	14.16	данные отсутствуют	данные отсутствуют	данные отсутствуют
713	16.1.13	16.1.14	174°13.4'	35.07	данные отсутствуют	данные отсутствуют	данные отсутствуют
714	16.1.14	16.1.15	193°26.1'	24.27	данные отсутствуют	данные отсутствуют	данные отсутствуют
715	16.1.15	16.1.16	243°11.0'	36.73	данные отсутствуют	данные отсутствуют	данные отсутствуют
716	16.1.16	16.1.17	259°16.6'	47.35	данные отсутствуют	данные отсутствуют	данные отсутствуют
717	16.1.17	16.1.18	319°53.7'	111.05	данные отсутствуют	данные отсутствуют	данные отсутствуют
718	16.1.18	16.1.19	282°31.7'	13	данные отсутствуют	данные отсутствуют	данные отсутствуют
719	16.1.19	16.1.20	187°17.7'	16.7	данные отсутствуют	данные отсутствуют	данные отсутствуют
720	16.1.20	16.1.21	148°43.2'	76.71	данные отсутствуют	данные отсутствуют	данные отсутствуют
721	16.1.21	16.1.22	183°56.8'	20.49	данные отсутствуют	данные отсутствуют	данные отсутствуют
722	16.1.22	16.1.23	223°34.7'	19.95	данные отсутствуют	данные отсутствуют	данные отсутствуют
723	16.1.23	16.1.24	268°37.6'	132.2	данные отсутствуют	данные отсутствуют	данные отсутствуют
724	16.1.24	16.1.25	304°12.1'	43.89	данные отсутствуют	данные отсутствуют	данные отсутствуют
725	16.1.25	16.1.26	246°47.8'	13.43	данные отсутствуют	данные отсутствуют	данные отсутствуют
726	16.1.26	16.1.27	192°12.2'	13.34	данные отсутствуют	данные отсутствуют	данные отсутствуют
727	16.1.27	16.1.28	134°20.2'	43.37	данные отсутствуют	данные отсутствуют	данные отсутствуют
728	16.1.28	16.1.29	182°5.9'	19.39	данные отсутствуют	данные отсутствуют	данные отсутствуют
729	16.1.29	16.1.30	226°58.8'	21.69	данные отсутствуют	данные отсутствуют	данные отсутствуют
730	16.1.30	16.1.31	269°18.3'	58.5	данные отсутствуют	данные отсутствуют	данные отсутствуют
731	16.1.31	16.1.32	231°41.0'	19.32	данные отсутствуют	данные отсутствуют	данные отсутствуют
732	16.1.32	16.1.33	138°1.1'	14.23	данные отсутствуют	данные отсутствуют	данные отсутствуют



ДОКУМЕНТ ПОДПИСАН
ЭЛЕКТРОННОЙ ПОДПИСЬЮ

Сертификат: 00BV056B7401CB38D2B3576ACDC8425108

Владелец: ФЕДЕРАЛЬНАЯ СЛУЖБА ГОСУДАРСТВЕННОЙ

РЕГИСТРАЦИИ, КАДАСТРА И КАРТОГРАФИИ

Действителен: с 27.06.2023 по 19.09.2024

полное наименование должности

инициалы, фамилия

Земельный участок

вид объекта недвижимости

Лист № 27 раздела 3.1

Всего листов раздела 3.1: 45

Всего разделов: 8

Всего листов выписки: 127

06.02.2024г. № КУВИ-001/2024-38061942

Кадастровый номер:

43:13:451201:688

1	2	3	4	5	6	7	8
733	16.1.33	16.1.34	94°5.0`	89.04	данные отсутствуют	данные отсутствуют	данные отсутствуют
734	16.1.34	16.1.35	65°54.2`	44.02	данные отсутствуют	данные отсутствуют	данные отсутствуют
735	16.1.35	16.1.36	88°31.7`	41.25	данные отсутствуют	данные отсутствуют	данные отсутствуют
736	16.1.36	16.1.37	91°15.8`	31.73	данные отсутствуют	данные отсутствуют	данные отсутствуют
737	16.1.37	16.1.38	123°26.9`	22.39	данные отсутствуют	данные отсутствуют	данные отсутствуют
738	16.1.38	16.1.39	97°1.2`	95.16	данные отсутствуют	данные отсутствуют	данные отсутствуют
739	16.1.39	16.1.40	113°58.0`	38.18	данные отсутствуют	данные отсутствуют	данные отсутствуют
740	16.1.40	16.1.41	170°49.4`	22.13	данные отсутствуют	данные отсутствуют	данные отсутствуют
741	16.1.41	16.1.42	209°47.9`	53.2	данные отсутствуют	данные отсутствуют	данные отсутствуют
742	16.1.42	16.1.43	222°30.5`	86.06	данные отсутствуют	данные отсутствуют	данные отсутствуют
743	16.1.43	16.1.44	232°47.6`	95.59	данные отсутствуют	данные отсутствуют	данные отсутствуют
744	16.1.44	16.1.45	284°25.7`	38.21	данные отсутствуют	данные отсутствуют	данные отсутствуют
745	16.1.45	16.1.46	270°0.0`	78.6	данные отсутствуют	данные отсутствуют	данные отсутствуют
746	16.1.46	16.1.47	256°7.3`	63.16	данные отсутствуют	данные отсутствуют	данные отсутствуют
747	16.1.47	16.1.48	268°38.0`	88.85	данные отсутствуют	данные отсутствуют	данные отсутствуют
748	16.1.48	16.1.49	276°43.5`	93.33	данные отсутствуют	данные отсутствуют	данные отсутствуют
749	16.1.49	16.1.50	273°28.9`	92.86	данные отсутствуют	данные отсутствуют	данные отсутствуют
750	16.1.50	16.1.51	196°54.4`	16.95	данные отсутствуют	данные отсутствуют	данные отсутствуют
751	16.1.51	16.1.52	177°31.0`	48.68	данные отсутствуют	данные отсутствуют	данные отсутствуют
752	16.1.52	16.1.53	178°45.8`	16.22	данные отсутствуют	данные отсутствуют	данные отсутствуют
753	16.1.53	16.1.54	82°35.6`	81.54	данные отсутствуют	данные отсутствуют	данные отсутствуют
754	16.1.54	16.1.55	142°51.5`	90.05	данные отсутствуют	43:13:000000:228(58)	данные отсутствуют
755	16.1.55	16.1.56	86°11.3`	70.39	данные отсутствуют	43:13:000000:228(58)	данные отсутствуют
756	16.1.56	16.1.57	147°10.3`	115.16	данные отсутствуют	43:13:000000:228(58)	данные отсутствуют
757	16.1.57	16.1.58	101°5.9`	30.86	данные отсутствуют	43:13:000000:228(58)	данные отсутствуют
758	16.1.58	16.1.59	117°51.1`	21.13	данные отсутствуют	данные отсутствуют	данные отсутствуют
759	16.1.59	16.1.60	78°6.5`	34.21	данные отсутствуют	данные отсутствуют	данные отсутствуют
760	16.1.60	16.1.61	60°14.9`	36.94	данные отсутствуют	данные отсутствуют	данные отсутствуют
761	16.1.61	16.1.62	148°35.5`	46.67	данные отсутствуют	данные отсутствуют	данные отсутствуют



ДОКУМЕНТ ПОДПИСАН
ЭЛЕКТРОННОЙ ПОДПИСЬЮ

Сертификат: 00BV056B7401CB38D2B3576ACDC8425108

Владелец: ФЕДЕРАЛЬНАЯ СЛУЖБА ГОСУДАРСТВЕННОЙ

РЕГИСТРАЦИИ, КАДАСТРА И КАРТОГРАФИИ

Действителен: с 27.06.2023 по 19.09.2024

полное наименование должности

инициалы, фамилия

Земельный участок

вид объекта недвижимости

Лист № 28 раздела 3.1

Всего листов раздела 3.1: 45

Всего разделов: 8

Всего листов выписки: 127

06.02.2024г. № КУВИ-001/2024-38061942

Кадастровый номер:

43:13:451201:688

1	2	3	4	5	6	7	8
762	16.1.62	16.1.63	160°21.4'	105.9	данные отсутствуют	данные отсутствуют	данные отсутствуют
763	16.1.63	16.1.64	116°33.9'	20.48	данные отсутствуют	данные отсутствуют	данные отсутствуют
764	16.1.64	16.1.65	65°18.2'	33.75	данные отсутствуют	данные отсутствуют	данные отсутствуют
765	16.1.65	16.1.66	45°31.1'	28.16	данные отсутствуют	данные отсутствуют	данные отсутствуют
766	16.1.66	16.1.67	86°45.1'	56.13	данные отсутствуют	данные отсутствуют	данные отсутствуют
767	16.1.67	16.1.68	34°28.6'	21.8	данные отсутствуют	данные отсутствуют	данные отсутствуют
768	16.1.68	16.1.69	36°6.4'	148.32	данные отсутствуют	данные отсутствуют	данные отсутствуют
769	16.1.69	16.1.70	51°2.5'	93.85	данные отсутствуют	данные отсутствуют	данные отсутствуют
770	16.1.70	16.1.71	69°13.1'	55.16	данные отсутствуют	43:13:451201:519	адрес отсутствует
771	16.1.71	16.1.72	15°58.1'	60.27	данные отсутствуют	43:13:451201:519	адрес отсутствует
772	16.1.72	16.1.73	54°38.2'	65.22	данные отсутствуют	43:13:451201:519	адрес отсутствует
773	16.1.73	16.1.74	51°35.9'	112.87	данные отсутствуют	43:13:451201:519	адрес отсутствует
774	16.1.74	16.1.75	171°44.8'	184.06	данные отсутствуют	43:13:000000:228(62)	данные отсутствуют
775	16.1.75	16.1.76	221°19.3'	73.51	данные отсутствуют	данные отсутствуют	данные отсутствуют
776	16.1.76	16.1.77	273°49.6'	28.62	данные отсутствуют	данные отсутствуют	данные отсутствуют
777	16.1.77	16.1.78	233°23.2'	41.5	данные отсутствуют	данные отсутствуют	данные отсутствуют
778	16.1.78	16.1.79	210°34.3'	48.64	данные отсутствуют	данные отсутствуют	данные отсутствуют
779	16.1.79	16.1.80	174°48.8'	42.04	данные отсутствуют	данные отсутствуют	данные отсутствуют
780	16.1.80	16.1.81	213°41.3'	216.2	данные отсутствуют	данные отсутствуют	данные отсутствуют
781	16.1.81	16.1.82	128°24.2'	134.82	данные отсутствуют	данные отсутствуют	данные отсутствуют
782	16.1.82	16.1.83	168°7.1'	73.92	данные отсутствуют	данные отсутствуют	данные отсутствуют
783	16.1.83	16.1.84	109°17.2'	264.2	данные отсутствуют	данные отсутствуют	данные отсутствуют
784	16.1.84	16.1.85	112°24.7'	105.91	данные отсутствуют	данные отсутствуют	данные отсутствуют
785	16.1.85	16.1.86	343°59.1'	96.16	данные отсутствуют	данные отсутствуют	данные отсутствуют
786	16.1.86	16.1.87	348°59.9'	34.9	данные отсутствуют	данные отсутствуют	данные отсутствуют
787	16.1.87	16.1.88	359°22.7'	87.57	данные отсутствуют	данные отсутствуют	данные отсутствуют
788	16.1.88	16.1.89	95°1.2'	19.89	данные отсутствуют	43:13:000000:228(62)	данные отсутствуют
789	16.1.89	16.1.90	84°36.1'	37.53	данные отсутствуют	данные отсутствуют	данные отсутствуют
790	16.1.90	16.1.91	47°29.5'	126.22	данные отсутствуют	данные отсутствуют	данные отсутствуют



ДОКУМЕНТ ПОДПИСАН
ЭЛЕКТРОННОЙ ПОДПИСЬЮ

Сертификат: 00ВВ056В7401СВ38D2В3576АСDС8425108

Владелец: ФЕДЕРАЛЬНАЯ СЛУЖБА ГОСУДАРСТВЕННОЙ

РЕГИСТРАЦИИ, КАДАСТРА И КАРТОГРАФИИ

Действителен: с 27.06.2023 по 19.09.2024

полное наименование должности

инициалы, фамилия

Земельный участок

вид объекта недвижимости

Лист № 29 раздела 3.1

Всего листов раздела 3.1: 45

Всего разделов: 8

Всего листов выписки: 127

06.02.2024г. № КУВИ-001/2024-38061942

Кадастровый номер:

43:13:451201:688

1	2	3	4	5	6	7	8
791	16.1.91	16.1.92	52°43.5'	159.45	данные отсутствуют	данные отсутствуют	данные отсутствуют
792	16.1.92	16.1.93	67°15.3'	47.38	данные отсутствуют	данные отсутствуют	данные отсутствуют
793	16.1.93	16.1.94	103°41.3'	113.17	данные отсутствуют	данные отсутствуют	данные отсутствуют
794	16.1.94	16.1.95	108°51.7'	150.46	данные отсутствуют	данные отсутствуют	данные отсутствуют
795	16.1.95	16.1.96	122°23.1'	34.22	данные отсутствуют	данные отсутствуют	данные отсутствуют
796	16.1.96	16.1.97	149°14.4'	202.6	данные отсутствуют	данные отсутствуют	данные отсутствуют
797	16.1.97	16.1.98	177°3.8'	27.53	данные отсутствуют	данные отсутствуют	данные отсутствуют
798	16.1.98	16.1.99	218°47.8'	46.13	данные отсутствуют	данные отсутствуют	данные отсутствуют
799	16.1.99	16.1.100	243°4.1'	147.84	данные отсутствуют	43:13:000000:486	данные отсутствуют
800	16.1.100	16.1.101	193°5.6'	31.12	данные отсутствуют	43:13:000000:486	данные отсутствуют
801	16.1.101	16.1.102	155°56.9'	43.23	данные отсутствуют	43:13:000000:486	данные отсутствуют
802	16.1.102	16.1.103	240°27.6'	24.3	данные отсутствуют	43:13:000000:486	данные отсутствуют
803	16.1.103	16.1.104	255°58.2'	43.6	данные отсутствуют	43:13:000000:486	данные отсутствуют
804	16.1.104	16.1.105	187°17.8'	27.71	данные отсутствуют	43:13:000000:486	данные отсутствуют
805	16.1.105	16.1.106	154°44.5'	110.68	данные отсутствуют	43:13:000000:486	данные отсутствуют
806	16.1.106	16.1.107	177°50.3'	37.39	данные отсутствуют	43:13:000000:486	данные отсутствуют
807	16.1.107	16.1.108	226°51.7'	30.92	данные отсутствуют	43:13:000000:486	данные отсутствуют
808	16.1.108	16.1.109	257°0.1'	37.61	данные отсутствуют	43:13:000000:486	данные отсутствуют
809	16.1.109	16.1.110	313°21.4'	69.81	данные отсутствуют	43:13:000000:486	данные отсутствуют
810	16.1.110	16.1.111	279°37.4'	42.17	данные отсутствуют	43:13:000000:486	данные отсутствуют



ДОКУМЕНТ ПОДПИСАН
ЭЛЕКТРОННОЙ ПОДПИСЬЮ

Сертификат: 00BV056B7401CB38D2B3576ACDC8425108

Владелец: ФЕДЕРАЛЬНАЯ СЛУЖБА ГОСУДАРСТВЕННОЙ

РЕГИСТРАЦИИ, КАДАСТРА И КАРТОГРАФИИ

Действителен: с 27.06.2023 по 19.09.2024

полное наименование должности

инициалы, фамилия

Земельный участок

вид объекта недвижимости

Лист № 30 раздела 3.1

Всего листов раздела 3.1: 45

Всего разделов: 8

Всего листов выписки: 127

06.02.2024г. № КУВИ-001/2024-38061942

Кадастровый номер:

43:13:451201:688

1	2	3	4	5	6	7	8
811	16.1.111	16.1.112	235°29.8`	41.06	данные отсутствуют	43:13:000000:486	данные отсутствуют
812	16.1.112	16.1.113	272°8.6`	56.43	данные отсутствуют	43:13:000000:486	данные отсутствуют
813	16.1.113	16.1.114	228°49.0`	29.96	данные отсутствуют	43:13:000000:486	данные отсутствуют
814	16.1.114	16.1.115	181°36.8`	50.07	данные отсутствуют	43:13:000000:486	данные отсутствуют
815	16.1.115	16.1.116	149°42.2`	72.65	данные отсутствуют	43:13:000000:486	данные отсутствуют
816	16.1.116	16.1.117	223°15.8`	32.92	данные отсутствуют	43:13:000000:486	данные отсутствуют
817	16.1.117	16.1.118	277°35.9`	21.33	данные отсутствуют	данные отсутствуют	данные отсутствуют
818	16.1.118	16.1.119	326°37.7`	175.57	данные отсутствуют	данные отсутствуют	данные отсутствуют
819	16.1.119	16.1.120	307°2.2`	46.8	данные отсутствуют	данные отсутствуют	данные отсутствуют
820	16.1.120	16.1.121	149°46.0`	246.38	данные отсутствуют	данные отсутствуют	данные отсутствуют
821	16.1.121	16.1.122	132°32.6`	81.31	данные отсутствуют	43:13:000000:486	данные отсутствуют
822	16.1.122	16.1.123	138°16.3`	139.8	данные отсутствуют	данные отсутствуют	данные отсутствуют
823	16.1.123	16.1.124	259°7.8`	18.66	данные отсутствуют	данные отсутствуют	данные отсутствуют
824	16.1.124	16.1.125	180°0.0`	24.67	данные отсутствуют	данные отсутствуют	данные отсутствуют
825	16.1.125	16.1.126	131°1.1`	21.48	данные отсутствуют	данные отсутствуют	данные отсутствуют
826	16.1.126	16.1.127	82°52.4`	45.46	данные отсутствуют	данные отсутствуют	данные отсутствуют



ДОКУМЕНТ ПОДПИСАН
ЭЛЕКТРОННОЙ ПОДПИСЬЮ

Сертификат: 00BV056B7401CB38D2B3576ACDC8425108

Владелец: ФЕДЕРАЛЬНАЯ СЛУЖБА ГОСУДАРСТВЕННОЙ

РЕГИСТРАЦИИ, КАДАСТРА И КАРТОГРАФИИ

Действителен: с 27.06.2023 по 19.09.2024

полное наименование должности

инициалы, фамилия

Земельный участок

вид объекта недвижимости

Лист № 31 раздела 3.1

Всего листов раздела 3.1: 45

Всего разделов: 8

Всего листов выписки: 127

06.02.2024г. № КУВИ-001/2024-38061942

Кадастровый номер:

43:13:451201:688

1	2	3	4	5	6	7	8
827	16.1.127	16.1.128	324°50.4'	37.94	данные отсутствуют	данные отсутствуют	данные отсутствуют
828	16.1.128	16.1.129	57°24.7'	20.92	данные отсутствуют	данные отсутствуют	данные отсутствуют
829	16.1.129	16.1.130	72°2.4'	52.6	данные отсутствуют	43:13:000000:486	данные отсутствуют
830	16.1.130	16.1.131	49°20.9'	78.98	данные отсутствуют	43:13:000000:486	данные отсутствуют
831	16.1.131	16.1.132	63°38.4'	174.64	данные отсутствуют	43:13:000000:486	данные отсутствуют
832	16.1.132	16.1.133	63°26.1'	104.02	данные отсутствуют	данные отсутствуют	данные отсутствуют
833	16.1.133	16.1.134	88°21.1'	24.68	данные отсутствуют	данные отсутствуют	данные отсутствуют
834	16.1.134	16.1.135	139°41.6'	103.53	данные отсутствуют	данные отсутствуют	данные отсутствуют
835	16.1.135	16.1.136	143°34.5'	36.8	данные отсутствуют	данные отсутствуют	данные отсутствуют
836	16.1.136	16.1.137	174°48.1'	15.56	данные отсутствуют	данные отсутствуют	данные отсутствуют
837	16.1.137	16.1.138	124°2.2'	34.02	данные отсутствуют	данные отсутствуют	данные отсутствуют
838	16.1.138	16.1.139	153°25.4'	22.06	данные отсутствуют	данные отсутствуют	данные отсутствуют
839	16.1.139	16.1.140	90°0.0'	18.33	данные отсутствуют	данные отсутствуют	данные отсутствуют
840	16.1.140	16.1.141	40°54.8'	41.97	данные отсутствуют	данные отсутствуют	данные отсутствуют
841	16.1.141	16.1.142	91°10.7'	34.55	данные отсутствуют	данные отсутствуют	данные отсутствуют
842	16.1.142	16.1.143	67°36.7'	25.91	данные отсутствуют	данные отсутствуют	данные отсутствуют



ДОКУМЕНТ ПОДПИСАН
ЭЛЕКТРОННОЙ ПОДПИСЬЮ

Сертификат: 00ВВ056В7401СВ38D2В3576АСDС8425108

Владелец: ФЕДЕРАЛЬНАЯ СЛУЖБА ГОСУДАРСТВЕННОЙ

РЕГИСТРАЦИИ, КАДАСТРА И КАРТОГРАФИИ

Действителен: с 27.06.2023 по 19.09.2024

полное наименование должности

инициалы, фамилия

Земельный участок

вид объекта недвижимости

Лист № 32 раздела 3.1

Всего листов раздела 3.1: 45

Всего разделов: 8

Всего листов выписки: 127

06.02.2024г. № КУВИ-001/2024-38061942

Кадастровый номер:

43:13:451201:688

1	2	3	4	5	6	7	8
843	16.1.143	16.1.144	155°3.1'	33.43	данные отсутствуют	данные отсутствуют	данные отсутствуют
844	16.1.144	16.1.145	138°28.1'	65.91	данные отсутствуют	43:13:000000:228(60)	данные отсутствуют
845	16.1.145	16.1.146	204°40.1'	162.11	данные отсутствуют	данные отсутствуют	данные отсутствуют
846	16.1.146	16.1.147	245°1.1'	68.43	данные отсутствуют	данные отсутствуют	данные отсутствуют
847	16.1.147	16.1.148	334°56.4'	59.92	данные отсутствуют	данные отсутствуют	данные отсутствуют
848	16.1.148	16.1.149	291°21.7'	17.41	данные отсутствуют	данные отсутствуют	данные отсутствуют
849	16.1.149	16.1.150	251°45.0'	67.54	данные отсутствуют	данные отсутствуют	данные отсутствуют
850	16.1.150	16.1.151	280°47.1'	45.21	данные отсутствуют	данные отсутствуют	данные отсутствуют
851	16.1.151	16.1.152	261°5.0'	36.39	данные отсутствуют	данные отсутствуют	данные отсутствуют
852	16.1.152	16.1.153	224°5.8'	31.4	данные отсутствуют	данные отсутствуют	данные отсутствуют
853	16.1.153	16.1.154	198°2.2'	31.88	данные отсутствуют	данные отсутствуют	данные отсутствуют
854	16.1.154	16.1.155	241°23.2'	70.66	данные отсутствуют	данные отсутствуют	данные отсутствуют
855	16.1.155	16.1.156	210°39.4'	22.12	данные отсутствуют	данные отсутствуют	данные отсутствуют
856	16.1.156	16.1.157	167°57.7'	43.97	данные отсутствуют	данные отсутствуют	данные отсутствуют
857	16.1.157	16.1.158	242°11.1'	28.7	данные отсутствуют	данные отсутствуют	данные отсутствуют
858	16.1.158	16.1.159	258°16.9'	38.16	данные отсутствуют	данные отсутствуют	данные отсутствуют



ДОКУМЕНТ ПОДПИСАН
ЭЛЕКТРОННОЙ ПОДПИСЬЮ

Сертификат: 00BV056B7401CB38D2B3576ACDC8425108

Владелец: ФЕДЕРАЛЬНАЯ СЛУЖБА ГОСУДАРСТВЕННОЙ

РЕГИСТРАЦИИ, КАДАСТРА И КАРТОГРАФИИ

Действителен: с 27.06.2023 по 19.09.2024

полное наименование должности

инициалы, фамилия

Земельный участок

вид объекта недвижимости

Лист № 33 раздела 3.1

Всего листов раздела 3.1: 45

Всего разделов: 8

Всего листов выписки: 127

06.02.2024г. № КУВИ-001/2024-38061942

Кадастровый номер:

43:13:451201:688

1	2	3	4	5	6	7	8
859	16.1.159	16.1.160	346°21.5'	149.42	данные отсутствуют	данные отсутствуют	данные отсутствуют
860	16.1.160	16.1.161	326°18.6'	20.34	данные отсутствуют	данные отсутствуют	данные отсутствуют
861	16.1.161	16.1.162	288°55.7'	26.08	данные отсутствуют	данные отсутствуют	данные отсутствуют
862	16.1.162	16.1.163	334°58.4'	23.33	данные отсутствуют	данные отсутствуют	данные отсутствуют
863	16.1.163	16.1.164	260°32.3'	17.15	данные отсутствуют	данные отсутствуют	данные отсутствуют
864	16.1.164	16.1.165	202°55.8'	19.89	данные отсутствуют	данные отсутствуют	данные отсутствуют
865	16.1.165	16.1.166	171°15.2'	92.72	данные отсутствуют	данные отсутствуют	данные отсутствуют
866	16.1.166	16.1.167	252°5.9'	72.23	данные отсутствуют	43:13:000000:228(53)	данные отсутствуют
867	16.1.167	16.1.168	307°52.4'	24.11	данные отсутствуют	данные отсутствуют	данные отсутствуют
868	16.1.168	16.1.169	181°38.2'	49.36	данные отсутствуют	данные отсутствуют	данные отсутствуют
869	16.1.169	16.1.170	241°31.9'	33.27	данные отсутствуют	43:13:000000:228(53)	данные отсутствуют
870	16.1.170	16.1.171	266°0.7'	91.15	данные отсутствуют	данные отсутствуют	данные отсутствуют
871	16.1.171	16.1.172	244°0.8'	30.58	данные отсутствуют	данные отсутствуют	данные отсутствуют
872	16.1.172	16.1.173	181°44.9'	23.27	данные отсутствуют	данные отсутствуют	данные отсутствуют
873	16.1.173	16.1.174	157°32.6'	35.08	данные отсутствуют	данные отсутствуют	данные отсутствуют
874	16.1.174	16.1.175	177°5.0'	69.17	данные отсутствуют	данные отсутствуют	данные отсутствуют



ДОКУМЕНТ ПОДПИСАН
ЭЛЕКТРОННОЙ ПОДПИСЬЮ

Сертификат: 00BV056B7401CB38D2B3576ACDC8425108

Владелец: ФЕДЕРАЛЬНАЯ СЛУЖБА ГОСУДАРСТВЕННОЙ

РЕГИСТРАЦИИ, КАДАСТРА И КАРТОГРАФИИ

Действителен: с 27.06.2023 по 19.09.2024

полное наименование должности

инициалы, фамилия

Земельный участок

вид объекта недвижимости

Лист № 34 раздела 3.1

Всего листов раздела 3.1: 45

Всего разделов: 8

Всего листов выписки: 127

06.02.2024г. № КУВИ-001/2024-38061942

Кадастровый номер:

43:13:451201:688

1	2	3	4	5	6	7	8
875	16.1.175	16.1.176	177°42.5'	35.27	данные отсутствуют	данные отсутствуют	данные отсутствуют
876	16.1.176	16.1.177	232°7.6'	56.26	данные отсутствуют	данные отсутствуют	данные отсутствуют
877	16.1.177	16.1.178	262°30.2'	54.03	данные отсутствуют	данные отсутствуют	данные отсутствуют
878	16.1.178	16.1.179	329°23.0'	40.13	данные отсутствуют	данные отсутствуют	данные отсутствуют
879	16.1.179	16.1.180	286°58.8'	26.54	данные отсутствуют	данные отсутствуют	данные отсутствуют
880	16.1.180	16.1.181	267°4.3'	151.74	данные отсутствуют	данные отсутствуют	данные отсутствуют
881	16.1.181	16.1.182	263°0.2'	75.28	данные отсутствуют	данные отсутствуют	данные отсутствуют
882	16.1.182	16.1.183	275°25.0'	67.27	данные отсутствуют	данные отсутствуют	данные отсутствуют
883	16.1.183	16.1.184	286°13.6'	40.37	данные отсутствуют	данные отсутствуют	данные отсутствуют
884	16.1.184	16.1.185	305°44.6'	43.43	данные отсутствуют	данные отсутствуют	данные отсутствуют
885	16.1.185	16.1.186	1°25.9'	56.41	данные отсутствуют	данные отсутствуют	данные отсутствуют
886	16.1.186	16.1.187	328°15.3'	34.82	данные отсутствуют	данные отсутствуют	данные отсутствуют
887	16.1.187	16.1.188	301°47.6'	41.47	данные отсутствуют	данные отсутствуют	данные отсутствуют
888	16.1.188	16.1.189	356°8.5'	62.87	данные отсутствуют	43:13:000000:486	данные отсутствуют
889	16.1.189	16.1.190	13°11.8'	46.34	данные отсутствуют	43:13:000000:486	данные отсутствуют
890	16.1.190	16.1.191	348°30.1'	127.32	данные отсутствуют	43:13:000000:486	данные отсутствуют



ДОКУМЕНТ ПОДПИСАН
ЭЛЕКТРОННОЙ ПОДПИСЬЮ

Сертификат: 00BV056B7401CB38D2B3576ACDC8425108

Владелец: ФЕДЕРАЛЬНАЯ СЛУЖБА ГОСУДАРСТВЕННОЙ

РЕГИСТРАЦИИ, КАДАСТРА И КАРТОГРАФИИ

Действителен: с 27.06.2023 по 19.09.2024

полное наименование должности

инициалы, фамилия

Земельный участок

вид объекта недвижимости

Лист № 35 раздела 3.1

Всего листов раздела 3.1: 45

Всего разделов: 8

Всего листов выписки: 127

06.02.2024г. № КУВИ-001/2024-38061942

Кадастровый номер:

43:13:451201:688

1	2	3	4	5	6	7	8
891	16.1.191	16.1.192	325°56.8`	123.37	данные отсутствуют	43:13:000000:486	данные отсутствуют
892	16.1.192	16.1.193	349°41.5`	31.52	данные отсутствуют	43:13:000000:486	данные отсутствуют
893	16.1.193	16.1.194	298°14.8`	96.82	данные отсутствуют	43:13:000000:486	данные отсутствуют
894	16.1.194	16.1.195	332°35.2`	21.44	данные отсутствуют	43:13:000000:486	данные отсутствуют
895	16.1.195	16.1.196	6°20.5`	38.29	данные отсутствуют	43:13:000000:486	данные отсутствуют
896	16.1.196	16.1.197	327°19.6`	44.38	данные отсутствуют	43:13:000000:486	данные отсутствуют
897	16.1.197	16.1.198	296°54.5`	52.96	данные отсутствуют	43:13:000000:486	данные отсутствуют
898	16.1.198	16.1.199	338°40.7`	31.02	данные отсутствуют	43:13:000000:486	данные отсутствуют
899	16.1.199	16.1.200	319°1.3`	284.3	данные отсутствуют	43:13:000000:228(33)	данные отсутствуют
900	16.1.200	16.1.201	336°12.2`	26.2	данные отсутствуют	данные отсутствуют	данные отсутствуют
901	16.1.201	16.1.202	288°48.2`	35	данные отсутствуют	данные отсутствуют	данные отсутствуют
902	16.1.202	16.1.203	314°6.7`	32.4	данные отсутствуют	данные отсутствуют	данные отсутствуют
903	16.1.203	16.1.204	290°10.1`	265.31	данные отсутствуют	43:13:000000:228(33)	данные отсутствуют
904	16.1.204	16.1.205	4°27.7`	220.72	данные отсутствуют	43:13:000000:228(33)	данные отсутствуют
905	16.1.205	16.1.206	335°51.2`	496.02	данные отсутствуют	43:13:000000:228(33)	данные отсутствуют
906	16.1.206	16.1.207	343°53.2`	73.1	данные отсутствуют	43:13:000000:228(33)	данные отсутствуют



ДОКУМЕНТ ПОДПИСАН
ЭЛЕКТРОННОЙ ПОДПИСЬЮ

Сертификат: 00BV056B7401CB38D2B3576ACDC8425108

Владелец: ФЕДЕРАЛЬНАЯ СЛУЖБА ГОСУДАРСТВЕННОЙ

РЕГИСТРАЦИИ, КАДАСТРА И КАРТОГРАФИИ

Действителен: с 27.06.2023 по 19.09.2024

полное наименование должности

инициалы, фамилия

Земельный участок
вид объекта недвижимости

Лист № 36 раздела 3.1

Всего листов раздела 3.1: 45

Всего разделов: 8

Всего листов выписки: 127

06.02.2024г. № КУВИ-001/2024-38061942

Кадастровый номер:

43:13:451201:688

1	2	3	4	5	6	7	8
907	16.1.207	16.1.208	2°44.8'	339.65	данные отсутствуют	43:13:000000:228(33)	данные отсутствуют
908	16.1.208	16.1.1	358°0.5'	158.89	данные отсутствуют	данные отсутствуют	данные отсутствуют
909	16.2.209	16.2.210	214°22.6'	16.22	данные отсутствуют	данные отсутствуют	данные отсутствуют
910	16.2.210	16.2.211	133°46.3'	23.43	данные отсутствуют	данные отсутствуют	данные отсутствуют
911	16.2.211	16.2.212	169°50.0'	27.93	данные отсутствуют	данные отсутствуют	данные отсутствуют
912	16.2.212	16.2.213	236°43.0'	26.99	данные отсутствуют	данные отсутствуют	данные отсутствуют
913	16.2.213	16.2.214	191°17.3'	10.78	данные отсутствуют	данные отсутствуют	данные отсутствуют
914	16.2.214	16.2.215	91°25.3'	28.2	данные отсутствуют	данные отсутствуют	данные отсутствуют
915	16.2.215	16.2.216	44°6.6'	31.41	данные отсутствуют	данные отсутствуют	данные отсутствуют
916	16.2.216	16.2.217	0°0.0'	32.43	данные отсутствуют	данные отсутствуют	данные отсутствуют
917	16.2.217	16.2.218	321°31.6'	30.6	данные отсутствуют	данные отсутствуют	данные отсутствуют
918	16.2.218	16.2.209	282°31.9'	19.49	данные отсутствуют	данные отсутствуют	данные отсутствуют
919	17.1.1	17.1.2	47°31.1'	79.32	данные отсутствуют	данные отсутствуют	данные отсутствуют
920	17.1.2	17.1.3	60°49.7'	34.71	данные отсутствуют	данные отсутствуют	данные отсутствуют
921	17.1.3	17.1.4	84°55.8'	119.6	данные отсутствуют	данные отсутствуют	данные отсутствуют
922	17.1.4	17.1.5	111°18.2'	31.02	данные отсутствуют	данные отсутствуют	данные отсутствуют
923	17.1.5	17.1.6	63°52.3'	41.6	данные отсутствуют	данные отсутствуют	данные отсутствуют
924	17.1.6	17.1.7	95°8.2'	62.99	данные отсутствуют	данные отсутствуют	данные отсутствуют
925	17.1.7	17.1.8	110°23.2'	84.97	данные отсутствуют	данные отсутствуют	данные отсутствуют
926	17.1.8	17.1.9	130°27.8'	94.5	данные отсутствуют	данные отсутствуют	данные отсутствуют



ДОКУМЕНТ ПОДПИСАН
ЭЛЕКТРОННОЙ ПОДПИСЬЮ

Сертификат: 00BV056B7401CB38D2B3576ACDC8425108

Владелец: ФЕДЕРАЛЬНАЯ СЛУЖБА ГОСУДАРСТВЕННОЙ

РЕГИСТРАЦИИ, КАДАСТРА И КАРТОГРАФИИ

Действителен: с 27.06.2023 по 19.09.2024

полное наименование должности

инициалы, фамилия

Земельный участок

вид объекта недвижимости

Лист № 37 раздела 3.1

Всего листов раздела 3.1: 45

Всего разделов: 8

Всего листов выписки: 127

06.02.2024г. № КУВИ-001/2024-38061942

Кадастровый номер:

43:13:451201:688

1	2	3	4	5	6	7	8
927	17.1.9	17.1.10	202°37.9'	18.32	данные отсутствуют	данные отсутствуют	данные отсутствуют
928	17.1.10	17.1.11	146°15.2'	196.67	данные отсутствуют	данные отсутствуют	данные отсутствуют
929	17.1.11	17.1.12	148°11.8'	82.94	данные отсутствуют	данные отсутствуют	данные отсутствуют
930	17.1.12	17.1.13	161°34.2'	66.87	данные отсутствуют	данные отсутствуют	данные отсутствуют
931	17.1.13	17.1.14	192°3.7'	94.42	данные отсутствуют	данные отсутствуют	данные отсутствуют
932	17.1.14	17.1.15	204°0.5'	91.82	данные отсутствуют	данные отсутствуют	данные отсутствуют
933	17.1.15	17.1.16	168°11.8'	48.25	данные отсутствуют	данные отсутствуют	данные отсутствуют
934	17.1.16	17.1.17	161°33.5'	26.74	данные отсутствуют	данные отсутствуют	данные отсутствуют
935	17.1.17	17.1.18	207°39.2'	50.14	данные отсутствуют	данные отсутствуют	данные отсутствуют
936	17.1.18	17.1.19	217°50.6'	124.07	данные отсутствуют	данные отсутствуют	данные отсутствуют
937	17.1.19	17.1.20	215°48.7'	121.68	данные отсутствуют	данные отсутствуют	данные отсутствуют
938	17.1.20	17.1.21	232°16.1'	47.23	данные отсутствуют	данные отсутствуют	данные отсутствуют
939	17.1.21	17.1.22	213°30.7'	62.56	данные отсутствуют	данные отсутствуют	данные отсутствуют
940	17.1.22	17.1.23	245°36.9'	165.62	данные отсутствуют	данные отсутствуют	данные отсутствуют
941	17.1.23	17.1.24	258°34.5'	67.6	данные отсутствуют	данные отсутствуют	данные отсутствуют
942	17.1.24	17.1.25	271°9.4'	105.04	данные отсутствуют	данные отсутствуют	данные отсутствуют
943	17.1.25	17.1.26	310°33.4'	44.99	данные отсутствуют	данные отсутствуют	данные отсутствуют
944	17.1.26	17.1.27	5°11.1'	66.17	данные отсутствуют	данные отсутствуют	данные отсутствуют
945	17.1.26	17.1.26			данные отсутствуют	43:13:451201:652	данные отсутствуют
946	17.1.27	17.1.28	310°29.0'	50.47	данные отсутствуют	данные отсутствуют	данные отсутствуют
947	17.1.28	17.1.29	343°49.1'	44.57	данные отсутствуют	43:13:451201:652	данные отсутствуют
948	17.1.29	17.1.30	34°23.1'	107.45	данные отсутствуют	данные отсутствуют	данные отсутствуют
949	17.1.30	17.1.31	346°43.6'	64.46	данные отсутствуют	данные отсутствуют	данные отсутствуют
950	17.1.31	17.1.32	3°21.0'	156.75	данные отсутствуют	данные отсутствуют	данные отсутствуют
951	17.1.32	17.1.33	34°59.8'	25.81	данные отсутствуют	данные отсутствуют	данные отсутствуют
952	17.1.33	17.1.34	91°7.1'	143.83	данные отсутствуют	данные отсутствуют	данные отсутствуют
953	17.1.34	17.1.35	94°5.2'	79.15	данные отсутствуют	данные отсутствуют	данные отсутствуют
954	17.1.35	17.1.36	113°26.0'	46.09	данные отсутствуют	данные отсутствуют	данные отсутствуют
955	17.1.36	17.1.37	81°43.4'	39.18	данные отсутствуют	данные отсутствуют	данные отсутствуют



ДОКУМЕНТ ПОДПИСАН
ЭЛЕКТРОННОЙ ПОДПИСЬЮ

Сертификат: 00BV056B7401CB38D2B3576ACDC8425108

Владелец: ФЕДЕРАЛЬНАЯ СЛУЖБА ГОСУДАРСТВЕННОЙ

РЕГИСТРАЦИИ, КАДАСТРА И КАРТОГРАФИИ

Действителен: с 27.06.2023 по 19.09.2024

полное наименование должности

инициалы, фамилия

Земельный участок

вид объекта недвижимости

Лист № 38 раздела 3.1

Всего листов раздела 3.1: 45

Всего разделов: 8

Всего листов выписки: 127

06.02.2024г. № КУВИ-001/2024-38061942

Кадастровый номер:

43:13:451201:688

1	2	3	4	5	6	7	8
956	17.1.37	17.1.38	316°23.3'	20.44	данные отсутствуют	данные отсутствуют	данные отсутствуют
957	17.1.38	17.1.39	286°46.4'	53.75	данные отсутствуют	данные отсутствуют	данные отсутствуют
958	17.1.39	17.1.40	313°14.6'	227.39	данные отсутствуют	данные отсутствуют	данные отсутствуют
959	17.1.40	17.1.41	239°40.7'	43.28	данные отсутствуют	данные отсутствуют	данные отсутствуют
960	17.1.41	17.1.42	225°54.5'	125.63	данные отсутствуют	данные отсутствуют	данные отсутствуют
961	17.1.42	17.1.43	311°43.7'	104.84	данные отсутствуют	данные отсутствуют	данные отсутствуют
962	17.1.43	17.1.44	316°25.4'	60.33	данные отсутствуют	данные отсутствуют	данные отсутствуют
963	17.1.44	17.1.45	6°54.8'	46.86	данные отсутствуют	данные отсутствуют	данные отсутствуют
964	17.1.45	17.1.46	18°14.6'	132.85	данные отсутствуют	данные отсутствуют	данные отсутствуют
965	17.1.46	17.1.47	26°10.9'	94.26	данные отсутствуют	данные отсутствуют	данные отсутствуют
966	17.1.47	17.1.48	59°44.5'	29.37	данные отсутствуют	данные отсутствуют	данные отсутствуют
967	17.1.48	17.1.49	77°11.8'	31.81	данные отсутствуют	данные отсутствуют	данные отсутствуют
968	17.1.49	17.1.1	332°10.5'	28.69	данные отсутствуют	данные отсутствуют	данные отсутствуют
969	17.2.50	17.2.51	194°48.9'	24.79	данные отсутствуют	данные отсутствуют	данные отсутствуют
970	17.2.51	17.2.52	85°6.0'	49.52	данные отсутствуют	данные отсутствуют	данные отсутствуют
971	17.2.52	17.2.53	137°27.1'	58.37	данные отсутствуют	данные отсутствуют	данные отсутствуют
972	17.2.53	17.2.54	109°26.0'	50.83	данные отсутствуют	данные отсутствуют	данные отсутствуют
973	17.2.54	17.2.55	78°41.4'	21.57	данные отсутствуют	данные отсутствуют	данные отсутствуют
974	17.2.55	17.2.56	352°32.9'	16.35	данные отсутствуют	данные отсутствуют	данные отсутствуют
975	17.2.56	17.2.57	294°2.0'	57.11	данные отсутствуют	данные отсутствуют	данные отсутствуют
976	17.2.57	17.2.58	313°40.0'	42.87	данные отсутствуют	данные отсутствуют	данные отсутствуют
977	17.2.58	17.2.59	291°22.7'	52.23	данные отсутствуют	данные отсутствуют	данные отсутствуют
978	17.2.59	17.2.50	234°14.3'	21.71	данные отсутствуют	данные отсутствуют	данные отсутствуют
979	17.3.60	17.3.61	180°0.0'	5	данные отсутствуют	данные отсутствуют	данные отсутствуют
980	17.3.61	17.3.62	90°0.0'	5	данные отсутствуют	данные отсутствуют	данные отсутствуют
981	17.3.62	17.3.63	0°0.0'	5	данные отсутствуют	данные отсутствуют	данные отсутствуют
982	17.3.63	17.3.60	270°0.0'	5	данные отсутствуют	данные отсутствуют	данные отсутствуют
983	17.4.64	17.4.65	180°0.0'	5	данные отсутствуют	данные отсутствуют	данные отсутствуют
984	17.4.65	17.4.66	90°0.0'	5	данные отсутствуют	данные отсутствуют	данные отсутствуют



ДОКУМЕНТ ПОДПИСАН
ЭЛЕКТРОННОЙ ПОДПИСЬЮ

Сертификат: 00BV056B7401CB38D2B3576ACDC8425108

Владелец: ФЕДЕРАЛЬНАЯ СЛУЖБА ГОСУДАРСТВЕННОЙ

РЕГИСТРАЦИИ, КАДАСТРА И КАРТОГРАФИИ

Действителен: с 27.06.2023 по 19.09.2024

полное наименование должности

инициалы, фамилия

Земельный участок

вид объекта недвижимости

Лист № 39 раздела 3.1

Всего листов раздела 3.1: 45

Всего разделов: 8

Всего листов выписки: 127

06.02.2024г. № КУВИ-001/2024-38061942

Кадастровый номер:

43:13:451201:688

1	2	3	4	5	6	7	8
985	17.4.66	17.4.67	0°0.0'	5	данные отсутствуют	данные отсутствуют	данные отсутствуют
986	17.4.67	17.4.64	270°0.0'	5	данные отсутствуют	данные отсутствуют	данные отсутствуют
987	17.5.68	17.5.69	180°0.0'	5	данные отсутствуют	данные отсутствуют	данные отсутствуют
988	17.5.69	17.5.70	90°0.0'	5	данные отсутствуют	данные отсутствуют	данные отсутствуют
989	17.5.70	17.5.71	0°0.0'	5	данные отсутствуют	данные отсутствуют	данные отсутствуют
990	17.5.71	17.5.68	270°0.0'	5	данные отсутствуют	данные отсутствуют	данные отсутствуют
991	17.6.72	17.6.73	180°0.0'	5	данные отсутствуют	данные отсутствуют	данные отсутствуют
992	17.6.73	17.6.74	90°0.0'	5	данные отсутствуют	данные отсутствуют	данные отсутствуют
993	17.6.74	17.6.75	0°0.0'	5	данные отсутствуют	данные отсутствуют	данные отсутствуют
994	17.6.75	17.6.72	270°0.0'	5	данные отсутствуют	данные отсутствуют	данные отсутствуют
995	17.7.76	17.7.77	180°0.0'	5	данные отсутствуют	данные отсутствуют	данные отсутствуют
996	17.7.77	17.7.78	90°0.0'	5	данные отсутствуют	данные отсутствуют	данные отсутствуют
997	17.7.78	17.7.79	0°0.0'	5	данные отсутствуют	данные отсутствуют	данные отсутствуют
998	17.7.79	17.7.76	270°0.0'	5	данные отсутствуют	данные отсутствуют	данные отсутствуют
999	17.8.80	17.8.81	180°0.0'	5	данные отсутствуют	данные отсутствуют	данные отсутствуют
1000	17.8.81	17.8.82	90°0.0'	5	данные отсутствуют	данные отсутствуют	данные отсутствуют
1001	17.8.82	17.8.83	0°0.0'	5	данные отсутствуют	данные отсутствуют	данные отсутствуют
1002	17.8.83	17.8.80	270°0.0'	5	данные отсутствуют	данные отсутствуют	данные отсутствуют
1003	17.9.84	17.9.85	180°0.0'	5	данные отсутствуют	данные отсутствуют	данные отсутствуют
1004	17.9.85	17.9.86	90°0.0'	5	данные отсутствуют	данные отсутствуют	данные отсутствуют
1005	17.9.86	17.9.87	0°0.0'	5	данные отсутствуют	данные отсутствуют	данные отсутствуют
1006	17.9.87	17.9.84	270°0.0'	5	данные отсутствуют	данные отсутствуют	данные отсутствуют
1007	17.10.88	17.10.89	180°0.0'	5	данные отсутствуют	данные отсутствуют	данные отсутствуют
1008	17.10.89	17.10.90	90°0.0'	5	данные отсутствуют	данные отсутствуют	данные отсутствуют
1009	17.10.90	17.10.91	0°0.0'	5	данные отсутствуют	данные отсутствуют	данные отсутствуют
1010	17.10.91	17.10.88	270°0.0'	5	данные отсутствуют	данные отсутствуют	данные отсутствуют



ДОКУМЕНТ ПОДПИСАН
ЭЛЕКТРОННОЙ ПОДПИСЬЮ

Сертификат: 00BV056B7401CB38D2B3576ACDC8425108

Владелец: ФЕДЕРАЛЬНАЯ СЛУЖБА ГОСУДАРСТВЕННОЙ

РЕГИСТРАЦИИ, КАДАСТРА И КАРТОГРАФИИ

Действителен: с 27.06.2023 по 19.09.2024

полное наименование должности

инициалы, фамилия

Земельный участок

вид объекта недвижимости

Лист № 40 раздела 3.1

Всего листов раздела 3.1: 45

Всего разделов: 8

Всего листов выписки: 127

06.02.2024г. № КУВИ-001/2024-38061942

Кадастровый номер:

43:13:451201:688

1	2	3	4	5	6	7	8
1011	17.11.92	17.11.93	180°0.0'	5	данные отсутствуют	данные отсутствуют	данные отсутствуют
1012	17.11.93	17.11.94	90°0.0'	5	данные отсутствуют	данные отсутствуют	данные отсутствуют
1013	17.11.94	17.11.95	0°0.0'	5	данные отсутствуют	данные отсутствуют	данные отсутствуют
1014	17.11.95	17.11.92	270°0.0'	5	данные отсутствуют	данные отсутствуют	данные отсутствуют
1015	17.12.96	17.12.97	180°0.0'	5	данные отсутствуют	данные отсутствуют	данные отсутствуют
1016	17.12.97	17.12.98	90°0.0'	5	данные отсутствуют	данные отсутствуют	данные отсутствуют
1017	17.12.98	17.12.99	0°0.0'	5	данные отсутствуют	данные отсутствуют	данные отсутствуют
1018	17.12.99	17.12.96	270°0.0'	5	данные отсутствуют	данные отсутствуют	данные отсутствуют
1019	17.13.100	17.13.101	180°0.0'	5	данные отсутствуют	данные отсутствуют	данные отсутствуют
1020	17.13.101	17.13.102	90°0.0'	5	данные отсутствуют	данные отсутствуют	данные отсутствуют
1021	17.13.102	17.13.103	0°0.0'	5	данные отсутствуют	данные отсутствуют	данные отсутствуют
1022	17.13.103	17.13.100	270°0.0'	5	данные отсутствуют	данные отсутствуют	данные отсутствуют
1023	17.14.104	17.14.105	180°0.0'	2	данные отсутствуют	43:13:000000:264(78)	данные отсутствуют
1024	17.14.105	17.14.106	90°0.0'	2	данные отсутствуют	43:13:000000:264(78)	данные отсутствуют
1025	17.14.106	17.14.107	0°0.0'	2	данные отсутствуют	43:13:000000:264(78)	данные отсутствуют
1026	17.14.107	17.14.104	270°0.0'	2	данные отсутствуют	43:13:000000:264(78)	данные отсутствуют



ДОКУМЕНТ ПОДПИСАН
ЭЛЕКТРОННОЙ ПОДПИСЬЮ

Сертификат: 00BV056B7401CB38D2B3576ACDC8425108

Владелец: ФЕДЕРАЛЬНАЯ СЛУЖБА ГОСУДАРСТВЕННОЙ

РЕГИСТРАЦИИ, КАДАСТРА И КАРТОГРАФИИ

Действителен: с 27.06.2023 по 19.09.2024

полное наименование должности

инициалы, фамилия

Земельный участок

вид объекта недвижимости

Лист № 41 раздела 3.1

Всего листов раздела 3.1: 45

Всего разделов: 8

Всего листов выписки: 127

06.02.2024г. № КУВИ-001/2024-38061942

Кадастровый номер:

43:13:451201:688

1	2	3	4	5	6	7	8
1027	17.15.10 8	17.15.1 09	180°0.0'	2	данные отсутствуют	43:13:000000:264(137)	данные отсутствуют
1028	17.15.10 9	17.15.1 10	90°0.0'	2	данные отсутствуют	43:13:000000:264(137)	данные отсутствуют
1029	17.15.11 0	17.15.1 11	0°0.0'	2	данные отсутствуют	43:13:000000:264(137)	данные отсутствуют
1030	17.15.11 1	17.15.1 08	270°0.0'	2	данные отсутствуют	43:13:000000:264(137)	данные отсутствуют
1031	17.16.11 2	17.16.1 13	180°0.0'	2	данные отсутствуют	43:13:000000:264(178)	данные отсутствуют
1032	17.16.11 3	17.16.1 14	90°0.0'	2	данные отсутствуют	43:13:000000:264(178)	данные отсутствуют
1033	17.16.11 4	17.16.1 15	0°0.0'	2	данные отсутствуют	43:13:000000:264(178)	данные отсутствуют
1034	17.16.11 5	17.16.1 12	270°0.0'	2	данные отсутствуют	43:13:000000:264(178)	данные отсутствуют
1035	17.17.11 6	17.17.1 17	180°0.0'	2	данные отсутствуют	43:13:000000:264(104)	данные отсутствуют
1036	17.17.11 7	17.17.1 18	90°0.0'	2	данные отсутствуют	43:13:000000:264(104)	данные отсутствуют
1037	17.17.11 8	17.17.1 19	0°0.0'	2	данные отсутствуют	43:13:000000:264(104)	данные отсутствуют
1038	17.17.11 9	17.17.1 16	270°0.0'	2	данные отсутствуют	43:13:000000:264(104)	данные отсутствуют
1039	17.18.12 0	17.18.1 21	180°0.0'	2	данные отсутствуют	43:13:000000:264(213)	данные отсутствуют
1040	17.18.12 1	17.18.1 22	90°0.0'	2	данные отсутствуют	43:13:000000:264(213)	данные отсутствуют
1041	17.18.12 2	17.18.1 23	0°0.0'	2	данные отсутствуют	43:13:000000:264(213)	данные отсутствуют
1042	17.18.12 3	17.18.1 20	270°0.0'	2	данные отсутствуют	43:13:000000:264(213)	данные отсутствуют



ДОКУМЕНТ ПОДПИСАН
ЭЛЕКТРОННОЙ ПОДПИСЬЮ

Сертификат: 00BV056B7401CB38D2B3576ACDC8425108

Владелец: ФЕДЕРАЛЬНАЯ СЛУЖБА ГОСУДАРСТВЕННОЙ

РЕГИСТРАЦИИ, КАДАСТРА И КАРТОГРАФИИ

Действителен: с 27.06.2023 по 19.09.2024

полное наименование должности

инициалы, фамилия

Земельный участок

вид объекта недвижимости

Лист № 42 раздела 3.1

Всего листов раздела 3.1: 45

Всего разделов: 8

Всего листов выписки: 127

06.02.2024г. № КУВИ-001/2024-38061942

Кадастровый номер:

43:13:451201:688

1	2	3	4	5	6	7	8
1043	17.19.12 4	17.19.1 25	180°0.0'	2	данные отсутствуют	43:13:000000:264(157)	данные отсутствуют
1044	17.19.12 5	17.19.1 26	90°0.0'	2	данные отсутствуют	43:13:000000:264(157)	данные отсутствуют
1045	17.19.12 6	17.19.1 27	0°0.0'	2	данные отсутствуют	43:13:000000:264(157)	данные отсутствуют
1046	17.19.12 7	17.19.1 24	270°0.0'	2	данные отсутствуют	43:13:000000:264(157)	данные отсутствуют
1047	17.20.12 8	17.20.1 29	180°0.0'	2	данные отсутствуют	43:13:000000:264(158)	данные отсутствуют
1048	17.20.12 9	17.20.1 30	90°0.0'	2	данные отсутствуют	43:13:000000:264(158)	данные отсутствуют
1049	17.20.13 0	17.20.1 31	0°0.0'	2	данные отсутствуют	43:13:000000:264(158)	данные отсутствуют
1050	17.20.13 1	17.20.1 28	270°0.0'	2	данные отсутствуют	43:13:000000:264(158)	данные отсутствуют
1051	17.21.13 2	17.21.1 33	180°0.0'	2	данные отсутствуют	43:13:000000:264(23)	данные отсутствуют
1052	17.21.13 3	17.21.1 34	90°0.0'	2	данные отсутствуют	43:13:000000:264(23)	данные отсутствуют
1053	17.21.13 4	17.21.1 35	0°0.0'	2	данные отсутствуют	43:13:000000:264(23)	данные отсутствуют
1054	17.21.13 5	17.21.1 32	270°0.0'	2	данные отсутствуют	43:13:000000:264(23)	данные отсутствуют
1055	17.22.13 6	17.22.1 37	180°0.0'	2	данные отсутствуют	43:13:000000:264(87)	данные отсутствуют
1056	17.22.13 7	17.22.1 38	90°0.0'	2	данные отсутствуют	43:13:000000:264(87)	данные отсутствуют
1057	17.22.13 8	17.22.1 39	0°0.0'	2	данные отсутствуют	43:13:000000:264(87)	данные отсутствуют
1058	17.22.13 9	17.22.1 36	270°0.0'	2	данные отсутствуют	43:13:000000:264(87)	данные отсутствуют



ДОКУМЕНТ ПОДПИСАН
ЭЛЕКТРОННОЙ ПОДПИСЬЮ

Сертификат: 00BV056B7401CB38D2B3576ACDC8425108

Владелец: ФЕДЕРАЛЬНАЯ СЛУЖБА ГОСУДАРСТВЕННОЙ

РЕГИСТРАЦИИ, КАДАСТРА И КАРТОГРАФИИ

Действителен: с 27.06.2023 по 19.09.2024

полное наименование должности

инициалы, фамилия

Земельный участок

вид объекта недвижимости

Лист № 43 раздела 3.1

Всего листов раздела 3.1: 45

Всего разделов: 8

Всего листов выписки: 127

06.02.2024г. № КУВИ-001/2024-38061942

Кадастровый номер:

43:13:451201:688

1	2	3	4	5	6	7	8
1059	17.23.14 0	17.23.1 41	180°0.0'	2	данные отсутствуют	43:13:000000:264(179)	данные отсутствуют
1060	17.23.14 1	17.23.1 42	90°0.0'	2	данные отсутствуют	43:13:000000:264(179)	данные отсутствуют
1061	17.23.14 2	17.23.1 43	0°0.0'	2	данные отсутствуют	43:13:000000:264(179)	данные отсутствуют
1062	17.23.14 3	17.23.1 40	270°0.0'	2	данные отсутствуют	43:13:000000:264(179)	данные отсутствуют
1063	17.24.14 4	17.24.1 45	180°0.0'	2	данные отсутствуют	43:13:000000:264(79)	данные отсутствуют
1064	17.24.14 5	17.24.1 46	90°0.0'	2	данные отсутствуют	43:13:000000:264(79)	данные отсутствуют
1065	17.24.14 6	17.24.1 47	0°0.0'	2	данные отсутствуют	43:13:000000:264(79)	данные отсутствуют
1066	17.24.14 7	17.24.1 44	270°0.0'	2	данные отсутствуют	43:13:000000:264(79)	данные отсутствуют
1067	17.25.14 8	17.25.1 49	180°0.0'	2	данные отсутствуют	43:13:000000:264(183)	данные отсутствуют
1068	17.25.14 9	17.25.1 50	90°0.0'	2	данные отсутствуют	43:13:000000:264(183)	данные отсутствуют
1069	17.25.15 0	17.25.1 51	0°0.0'	2	данные отсутствуют	43:13:000000:264(183)	данные отсутствуют
1070	17.25.15 1	17.25.1 48	270°0.0'	2	данные отсутствуют	43:13:000000:264(183)	данные отсутствуют
1071	17.26.15 2	17.26.1 53	180°0.0'	2	данные отсутствуют	43:13:000000:264(55)	данные отсутствуют
1072	17.26.15 3	17.26.1 54	90°0.0'	2	данные отсутствуют	43:13:000000:264(55)	данные отсутствуют
1073	17.26.15 4	17.26.1 55	0°0.0'	2	данные отсутствуют	43:13:000000:264(55)	данные отсутствуют
1074	17.26.15 5	17.26.1 52	270°0.0'	2	данные отсутствуют	43:13:000000:264(55)	данные отсутствуют



ДОКУМЕНТ ПОДПИСАН
ЭЛЕКТРОННОЙ ПОДПИСЬЮ

Сертификат: 00BV056V7401CB38D2B3576ACDC8425108

Владелец: ФЕДЕРАЛЬНАЯ СЛУЖБА ГОСУДАРСТВЕННОЙ

РЕГИСТРАЦИИ, КАДАСТРА И КАРТОГРАФИИ

Действителен: с 27.06.2023 по 19.09.2024

полное наименование должности

инициалы, фамилия

Земельный участок

вид объекта недвижимости

Лист № 44 раздела 3.1

Всего листов раздела 3.1: 45

Всего разделов: 8

Всего листов выписки: 127

06.02.2024г. № КУВИ-001/2024-38061942

Кадастровый номер:

43:13:451201:688

1	2	3	4	5	6	7	8
1075	17.27.15 6	17.27.1 57	180°0.0'	2	данные отсутствуют	43:13:000000:264(138)	данные отсутствуют
1076	17.27.15 7	17.27.1 58	90°0.0'	2	данные отсутствуют	43:13:000000:264(138)	данные отсутствуют
1077	17.27.15 8	17.27.1 59	0°0.0'	2	данные отсутствуют	43:13:000000:264(138)	данные отсутствуют
1078	17.27.15 9	17.27.1 56	270°0.0'	2	данные отсутствуют	43:13:000000:264(138)	данные отсутствуют
1079	17.28.16 0	17.28.1 61	180°0.0'	2	данные отсутствуют	43:13:000000:264(88)	данные отсутствуют
1080	17.28.16 1	17.28.1 62	90°0.0'	2	данные отсутствуют	43:13:000000:264(88)	данные отсутствуют
1081	17.28.16 2	17.28.1 63	0°0.0'	2	данные отсутствуют	43:13:000000:264(88)	данные отсутствуют
1082	17.28.16 3	17.28.1 60	270°0.0'	2	данные отсутствуют	43:13:000000:264(88)	данные отсутствуют
1083	17.29.16 4	17.29.1 65	180°0.0'	2	данные отсутствуют	43:13:000000:264(29)	данные отсутствуют
1084	17.29.16 5	17.29.1 66	90°0.0'	2	данные отсутствуют	43:13:000000:264(29)	данные отсутствуют
1085	17.29.16 6	17.29.1 67	0°0.0'	2	данные отсутствуют	43:13:000000:264(29)	данные отсутствуют
1086	17.29.16 7	17.29.1 64	270°0.0'	2	данные отсутствуют	43:13:000000:264(29)	данные отсутствуют
1087	17.30.16 8	17.30.1 69	180°0.0'	2	данные отсутствуют	43:13:000000:264(214)	данные отсутствуют
1088	17.30.16 9	17.30.1 70	90°0.0'	2	данные отсутствуют	43:13:000000:264(214)	данные отсутствуют
1089	17.30.17 0	17.30.1 71	0°0.0'	2	данные отсутствуют	43:13:000000:264(214)	данные отсутствуют
1090	17.30.17 1	17.30.1 68	270°0.0'	2	данные отсутствуют	43:13:000000:264(214)	данные отсутствуют



ДОКУМЕНТ ПОДПИСАН
ЭЛЕКТРОННОЙ ПОДПИСЬЮ

Сертификат: 00BV056B7401CB38D2B3576ACDC8425108

Владелец: ФЕДЕРАЛЬНАЯ СЛУЖБА ГОСУДАРСТВЕННОЙ

РЕГИСТРАЦИИ, КАДАСТРА И КАРТОГРАФИИ

Действителен: с 27.06.2023 по 19.09.2024

полное наименование должности

инициалы, фамилия

Земельный участок

вид объекта недвижимости

Лист № 45 раздела 3.1

Всего листов раздела 3.1: 45

Всего разделов: 8

Всего листов выписки: 127

06.02.2024г. № КУВИ-001/2024-38061942

Кадастровый номер:

43:13:451201:688

1	2	3	4	5	6	7	8
1091	17.31.17 2	17.31.1 73	180°0.0'	2	данные отсутствуют	43:13:000000:264(185)	данные отсутствуют
1092	17.31.17 3	17.31.1 74	90°0.0'	2	данные отсутствуют	43:13:000000:264(185)	данные отсутствуют
1093	17.31.17 4	17.31.1 75	0°0.0'	2	данные отсутствуют	43:13:000000:264(185)	данные отсутствуют
1094	17.31.17 5	17.31.1 72	270°0.0'	2	данные отсутствуют	43:13:000000:264(185)	данные отсутствуют
1095	17.32.17 6	17.32.1 77	180°0.0'	2	данные отсутствуют	43:13:000000:264(184)	данные отсутствуют
1096	17.32.17 7	17.32.1 78	90°0.0'	2	данные отсутствуют	43:13:000000:264(184)	данные отсутствуют
1097	17.32.17 8	17.32.1 79	0°0.0'	2	данные отсутствуют	43:13:000000:264(184)	данные отсутствуют
1098	17.32.17 9	17.32.1 76	270°0.0'	2	данные отсутствуют	43:13:000000:264(184)	данные отсутствуют



ДОКУМЕНТ ПОДПИСАН
ЭЛЕКТРОННОЙ ПОДПИСЬЮ

Сертификат: 00ВВ056В7401СВ38D2В3576АСDC8425108

Владелец: ФЕДЕРАЛЬНАЯ СЛУЖБА ГОСУДАРСТВЕННОЙ

РЕГИСТРАЦИИ, КАДАСТРА И КАРТОГРАФИИ

Действителен: с 27.06.2023 по 19.09.2024

полное наименование должности

инициалы, фамилия

Выписка из Единого государственного реестра недвижимости об объекте недвижимости

Описание местоположения земельного участка

Земельный участок			
вид объекта недвижимости			
Лист № 1 раздела 3.2	Всего листов раздела 3.2: 41	Всего разделов: 8	Всего листов выписки: 127
06.02.2024г. № КУВИ-001/2024-38061942			
Кадастровый номер:		43:13:451201:688	

Сведения о характерных точках границы земельного участка				
Система координат МСК-43, зона 1 (13)				
Номер точки	Координаты, м		Описание закрепления на местности	Средняя квадратичная погрешность определения координат характерных точек границ земельного участка, м
	X	Y		
1	2	3	4	5
1	564535	1291288.58	-	2.5
2	564676.37	1291540.2	-	2.5
3	564682.55	1291575.18	-	2.5
4	564709.98	1291634.85	-	2.5
5	564640.71	1291652	-	2.5
6	564523.43	1291788.48	-	2.5
7	564481.59	1291807	-	2.5
8	564446.61	1291809.06	-	2.5
9	564411.64	1291804.25	-	2.5
10	564330.02	1291689.72	-	2.5
11	564294.36	1291620.45	-	2.5
12	564249.09	1291551.18	-	2.5
13	564262.12	1291536.09	-	2.5
14	564418.49	1291381.09	-	2.5
1	564535	1291288.58	-	2.5
1	565824.18	1292925.71	-	2.5
2	565891.83	1293334.95	-	2.5
3	565689.27	1293365.88	-	2.5
4	565322.45	1293263.75	-	2.5
5	565318.78	1293253.21	-	2.5
6	565368.84	1293231.27	-	2.5
7	565406.56	1293170.91	-	2.5



ДОКУМЕНТ ПОДПИСАН
ЭЛЕКТРОННОЙ ПОДПИСЬЮ

Сертификат: 00ВВ056В7401СВ38D2В3576АСDС8425108

Владелец: ФЕДЕРАЛЬНАЯ СЛУЖБА ГОСУДАРСТВЕННОЙ
РЕГИСТРАЦИИ, КАДАСТРА И КАРТОГРАФИИ
Действителен: с 27.06.2023 по 19.09.2024

полное наименование должности

инициалы, фамилия

Земельный участок

вид объекта недвижимости

Лист № 2 раздела 3.2

Всего листов раздела 3.2: 41

Всего разделов: 8

Всего листов выписки: 127

06.02.2024г. № КУВИ-001/2024-38061942

Кадастровый номер:

43:13:451201:688

1	2	3	4	5
8	565457.32	1293037.17	-	2.5
9	565495.72	1292992.59	-	2.5
10	565564.83	1292971.98	-	2.5
1	565824.18	1292925.71	-	2.5
1	565525.49	1293704.29	-	2.5
2	565757.03	1294065.79	-	2.5
3	565433.88	1294236.67	-	2.5
4	565282.02	1293971.25	-	2.5
5	565129.76	1293747.67	-	2.5
6	564891.09	1293554.26	-	2.5
7	564988.48	1293550.14	-	2.5
8	565068.03	1293532.31	-	2.5
9	565121.53	1293574.83	-	2.5
10	565171.94	1293582.04	-	2.5
11	565271.05	1293557.35	-	2.5
12	565292.99	1293537.8	-	2.5
13	565330.59	1293500.85	-	2.5
14	565423.75	1293610.61	-	2.5
1	565525.49	1293704.29	-	2.5
1	563634.24	1293256.81	-	2.5
2	563653.25	1293463.33	-	2.5
3	563725.15	1293605.02	-	2.5
4	563732.9	1293707.93	-	2.5
5	563756.87	1293970.14	-	2.5
6	563695.54	1294137.2	-	2.5
7	563506.09	1294493.49	-	2.5
8	563351.58	1294683.9	-	2.5
9	563035.07	1295012.66	-	2.5
10	562976.57	1294990.81	-	2.5



ДОКУМЕНТ ПОДПИСАН
ЭЛЕКТРОННОЙ ПОДПИСЬЮ

Сертификат: 00ВВ056В7401СВ38D2В3576АСDC8425108

Владелец: ФЕДЕРАЛЬНАЯ СЛУЖБА ГОСУДАРСТВЕННОЙ

РЕГИСТРАЦИИ, КАДАСТРА И КАРТОГРАФИИ

Действителен: с 27.06.2023 по 19.09.2024

полное наименование должности

инициалы, фамилия

Земельный участок

вид объекта недвижимости

Лист № 3 раздела 3.2

Всего листов раздела 3.2: 41

Всего разделов: 8

Всего листов выписки: 127

06.02.2024г. № КУВИ-001/2024-38061942

Кадастровый номер:

43:13:451201:688

1	2	3	4	5
11	562870.13	1294904.81	-	2.5
12	562819.38	1294933.71	-	2.5
13	562785.55	1294930.19	-	2.5
14	562721.4	1294851.24	-	2.5
15	562732.68	1294820.93	-	2.5
16	562808.1	1294753.97	-	2.5
17	562862.38	1294718.72	-	2.5
18	562928.64	1294682.07	-	2.5
19	563015.34	1294605.24	-	2.5
20	563055.51	1294548.85	-	2.5
21	563169.7	1294456.51	-	2.5
22	563219.75	1294514.31	-	2.5
23	563245.83	1294503.74	-	2.5
24	563308.57	1294457.21	-	2.5
25	563337.47	1294476.25	-	2.5
26	563359.32	1294473.43	-	2.5
27	563406.54	1294425.49	-	2.5
28	563496.06	1294419.15	-	2.5
29	563480.56	1294316.24	-	2.5
30	563419.23	1293846.08	-	2.5
31	563409.36	1293827.76	-	2.5
32	563381.17	1293719.21	-	2.5
33	563360.02	1293654.36	-	2.5
34	563328.88	1293594.08	-	2.5
35	563377.78	1293553.46	-	2.5
36	563418.78	1293533.9	-	2.5
37	563481.98	1293506.06	-	2.5
38	563495.89	1293486.5	-	2.5
39	563492.93	1293467.5	-	2.5



ДОКУМЕНТ ПОДПИСАН
ЭЛЕКТРОННОЙ ПОДПИСЬЮ

Сертификат: 00ВВ056В7401СВ38D2В3576АСDС8425108

Владелец: ФЕДЕРАЛЬНАЯ СЛУЖБА ГОСУДАРСТВЕННОЙ

РЕГИСТРАЦИИ, КАДАСТРА И КАРТОГРАФИИ

Действителен: с 27.06.2023 по 19.09.2024

полное наименование должности

инициалы, фамилия

Земельный участок

вид объекта недвижимости

Лист № 4 раздела 3.2

Всего листов раздела 3.2: 41

Всего разделов: 8

Всего листов выписки: 127

06.02.2024г. № КУВИ-001/2024-38061942

Кадастровый номер:

43:13:451201:688

1	2	3	4	5
40	563466.48	1293423.16	-	2.5
41	563532.74	1293385.1	-	2.5
42	563607.45	1293300.51	-	2.5
1	563634.24	1293256.81	-	2.5
1	563587.7	1293563.78	-	2.5
2	563597.92	1293616.29	-	2.5
3	563623.29	1293660.35	-	2.5
4	563612.37	1293674.8	-	2.5
5	563557.04	1293678.32	-	2.5
6	563525.67	1293633.21	-	2.5
7	563488.66	1293628.63	-	2.5
8	563475.62	1293599.38	-	2.5
9	563517.91	1293569.07	-	2.5
10	563553.16	1293595.85	-	2.5
11	563573.25	1293585.63	-	2.5
12	563575.36	1293557.44	-	2.5
1	563587.7	1293563.78	-	2.5
1	565772.23	1292611.5	-	2.5
2	565823.03	1292918.79	-	2.5
3	565569.87	1292963.96	-	2.5
4	565460.03	1292567.12	-	2.5
5	565564.79	1292538.86	-	2.5
6	565607.88	1292669.02	-	2.5
1	565772.23	1292611.5	-	2.5
1	564861.43	1293914.11	-	2.5
2	564869.19	1293947.24	-	2.5
3	564854.38	1293969.79	-	2.5
4	564891.74	1294024.77	-	2.5
5	564921.35	1294104.42	-	2.5



ДОКУМЕНТ ПОДПИСАН
ЭЛЕКТРОННОЙ ПОДПИСЬЮ

Сертификат: 00ВВ056В7401СВ38D2В3576АСDС8425108

Владелец: ФЕДЕРАЛЬНАЯ СЛУЖБА ГОСУДАРСТВЕННОЙ

РЕГИСТРАЦИИ, КАДАСТРА И КАРТОГРАФИИ

Действителен: с 27.06.2023 по 19.09.2024

полное наименование должности

инициалы, фамилия

Земельный участок

вид объекта недвижимости

Лист № 5 раздела 3.2

Всего листов раздела 3.2: 41

Всего разделов: 8

Всего листов выписки: 127

06.02.2024г. № КУВИ-001/2024-38061942

Кадастровый номер:

43:13:451201:688

1	2	3	4	5
6	564930.51	1294179.85	-	2.5
7	564929.81	1294278.53	-	2.5
8	564900.91	1294334.92	-	2.5
9	564820.55	1294330.69	-	2.5
10	564759.93	1294389.2	-	2.5
11	564716.93	1294391.31	-	2.5
12	564682.39	1294420.92	-	2.5
13	564604.86	1294413.16	-	2.5
14	564606.97	1294450.52	-	2.5
15	564597.1	1294476.6	-	2.5
16	564578.07	1294477.31	-	2.5
17	564573.14	1294445.59	-	2.5
18	564542.83	1294397.65	-	2.5
19	564505.47	1294393.43	-	2.5
20	564488.55	1294365.93	-	2.5
21	564433.57	1294366.64	-	2.5
22	564372.25	1294349.02	-	2.5
23	564352.51	1294327.87	-	2.5
24	564353.21	1294310.95	-	2.5
25	564322.2	1294284.17	-	2.5
26	564241.14	1294248.92	-	2.5
27	564194.62	1294199.58	-	2.5
28	564144.57	1294203.81	-	2.5
29	564094.52	1294208.04	-	2.5
30	563955.66	1294198.17	-	2.5
31	563935.93	1294204.52	-	2.5
32	563906.32	1294200.99	-	2.5
33	563897.16	1294189.71	-	2.5
34	563897.16	1294158.7	-	2.5



ДОКУМЕНТ ПОДПИСАН
ЭЛЕКТРОННОЙ ПОДПИСЬЮ

Сертификат: 00ВВ056В7401СВ38D2В3576АСDС8425108

Владелец: ФЕДЕРАЛЬНАЯ СЛУЖБА ГОСУДАРСТВЕННОЙ

РЕГИСТРАЦИИ, КАДАСТРА И КАРТОГРАФИИ

Действителен: с 27.06.2023 по 19.09.2024

полное наименование должности

инициалы, фамилия

Земельный участок

вид объекта недвижимости

Лист № 6 раздела 3.2

Всего листов раздела 3.2: 41

Всего разделов: 8

Всего листов выписки: 127

06.02.2024г. № КУВИ-001/2024-38061942

Кадастровый номер:

43:13:451201:688

1	2	3	4	5
35	563876.01	1294135.44	-	2.5
36	563829.49	1294123.46	-	2.5
37	563809.75	1294054.38	-	2.5
38	563858.39	1293971.2	-	2.5
39	563946.5	1293879.57	-	2.5
40	564255.94	1293646.96	-	2.5
41	564401.15	1293519.38	-	2.5
42	564416.65	1293554.62	-	2.5
43	564505.47	1293780.18	-	2.5
44	564553.4	1293795.69	-	2.5
45	564389.47	1293912.89	-	2.5
46	564548.47	1293939.48	-	2.5
47	564748.65	1293971.2	-	2.5
48	564766.98	1293958.51	-	2.5
49	564805.75	1293954.29	-	2.5
50	564814.91	1293940.89	-	2.5
51	564847.33	1293937.37	-	2.5
52	564839.58	1293918.34	-	2.5
1	564861.43	1293914.11	-	2.5
1	561507.62	1290944.1	-	2.5
2	561506.21	1290992.03	-	2.5
3	561461.1	1291025.16	-	2.5
4	561339.15	1291081.55	-	2.5
5	561299.68	1291101.29	-	2.5
6	561270.07	1291113.27	-	2.5
7	561233.42	1291129.48	-	2.5
8	561232.72	1291149.92	-	2.5
9	561222.85	1291252.13	-	2.5
10	561216.5	1291297.95	-	2.5



ДОКУМЕНТ ПОДПИСАН
ЭЛЕКТРОННОЙ ПОДПИСЬЮ

Сертификат: 00ВВ056В7401СВ38D2В3576АСDС8425108

Владелец: ФЕДЕРАЛЬНАЯ СЛУЖБА ГОСУДАРСТВЕННОЙ

РЕГИСТРАЦИИ, КАДАСТРА И КАРТОГРАФИИ

Действителен: с 27.06.2023 по 19.09.2024

полное наименование должности

инициалы, фамилия

Земельный участок

вид объекта недвижимости

Лист № 7 раздела 3.2

Всего листов раздела 3.2: 41

Всего разделов: 8

Всего листов выписки: 127

06.02.2024г. № КУВИ-001/2024-38061942

Кадастровый номер:

43:13:451201:688

1	2	3	4	5
11	561197.47	1291328.26	-	2.5
12	561172.8	1291345.88	-	2.5
13	561127.69	1291355.75	-	2.5
14	560983.89	1291371.26	-	2.5
15	560943.72	1291343.77	-	2.5
16	560920.45	1291270.46	-	2.5
17	560908.47	1291185.17	-	2.5
18	560915.52	1291090.01	-	2.5
19	561100.9	1291071.68	-	2.5
20	561151.72	1291047.16	-	2.5
21	561204.44	1291036.95	-	2.5
22	561285.93	1291016.38	-	2.5
23	561353.66	1290992.57	-	2.5
24	561407.26	1290970.97	-	2.5
25	561488.22	1290932.56	-	2.5
1	561507.62	1290944.1	-	2.5
1	565265.31	1293985.65	-	2.5
2	565596.6	1294584.8	-	2.5
3	565589.55	1294619.34	-	2.5
4	565611.4	1294661.63	-	2.5
5	565655.11	1294699.69	-	2.5
6	565711.5	1294784.98	-	2.5
7	565727.71	1294839.96	-	2.5
8	565760.13	1294877.32	-	2.5
9	565814.41	1294913.27	-	2.5
10	565894.06	1294999.97	-	2.5
11	565915.21	1295016.89	-	2.5
12	565890.54	1295059.18	-	2.5
13	565920.85	1295120.5	-	2.5



ДОКУМЕНТ ПОДПИСАН
ЭЛЕКТРОННОЙ ПОДПИСЬЮ

Сертификат: 00ВВ056В7401СВ38D2В3576АСDС8425108

Владелец: ФЕДЕРАЛЬНАЯ СЛУЖБА ГОСУДАРСТВЕННОЙ

РЕГИСТРАЦИИ, КАДАСТРА И КАРТОГРАФИИ

Действителен: с 27.06.2023 по 19.09.2024

полное наименование должности

инициалы, фамилия

Земельный участок

вид объекта недвижимости

Лист № 8 раздела 3.2

Всего листов раздела 3.2: 41

Всего разделов: 8

Всего листов выписки: 127

06.02.2024г. № КУВИ-001/2024-38061942

Кадастровый номер:

43:13:451201:688

1	2	3	4	5
14	565929.31	1295159.27	-	2.5
15	565984.29	1295231.17	-	2.5
16	565991.33	1295300.25	-	2.5
17	565994.15	1295331.97	-	2.5
18	565939.28	1295429.93	-	2.5
19	565708.29	1295582.88	-	2.5
20	565774.23	1295647.05	-	2.5
21	565827.1	1295730.23	-	2.5
22	565836.97	1295750.67	-	2.5
23	565839.39	1295823.23	-	2.5
24	565784.77	1295873.17	-	2.5
25	565801.94	1295916.87	-	2.5
26	565894.02	1295976.18	-	2.5
27	566030.1	1296190.33	-	2.5
28	566056.89	1296276.33	-	2.5
29	566054.07	1296317.21	-	2.5
30	566039.27	1296361.62	-	2.5
31	566014.6	1296382.06	-	2.5
32	565795.69	1296355.44	-	2.5
33	565773.84	1296378.85	-	2.5
34	565830.03	1296439.72	-	2.5
35	565680.2	1296527.13	-	2.5
36	565723.9	1296587.99	-	2.5
37	565801.94	1296598.92	-	2.5
38	565834.71	1296639.5	-	2.5
39	565906.5	1296661.35	-	2.5
40	565970.3	1297004.54	-	2.5
41	565725.74	1297034.07	-	2.5
42	565524	1297069.85	-	2.5



ДОКУМЕНТ ПОДПИСАН
ЭЛЕКТРОННОЙ ПОДПИСЬЮ

Сертификат: 00ВВ056В7401СВ38D2В3576АСDС8425108

Владелец: ФЕДЕРАЛЬНАЯ СЛУЖБА ГОСУДАРСТВЕННОЙ

РЕГИСТРАЦИИ, КАДАСТРА И КАРТОГРАФИИ

Действителен: с 27.06.2023 по 19.09.2024

полное наименование должности

инициалы, фамилия

Земельный участок

вид объекта недвижимости

Лист № 9 раздела 3.2

Всего листов раздела 3.2: 41

Всего разделов: 8

Всего листов выписки: 127

06.02.2024г. № КУВИ-001/2024-38061942

Кадастровый номер:

43:13:451201:688

1	2	3	4	5
43	565522.94	1297037.07	-	2.5
44	565495.8	1297027.55	-	2.5
45	565456.33	1297053.99	-	2.5
46	565423.55	1297049.76	-	2.5
47	565259.32	1296853.45	-	2.5
48	565231.12	1296870.72	-	2.5
49	565215.26	1296865.43	-	2.5
50	565166.98	1296803.05	-	2.5
51	565093.67	1296851.69	-	2.5
52	565043.98	1296899.97	-	2.5
53	564992.17	1296945.79	-	2.5
54	564952.34	1296938.74	-	2.5
55	564868.81	1296948.96	-	2.5
56	564800.44	1296938.74	-	2.5
57	564702.82	1296908.08	-	2.5
58	564642.9	1296904.91	-	2.5
59	564567.13	1296845.34	-	2.5
60	564555.5	1296819.26	-	2.5
61	564563.25	1296789.31	-	2.5
62	564608.36	1296741.02	-	2.5
63	564627.04	1296713.88	-	2.5
64	564622.11	1296700.84	-	2.5
65	564594.97	1296709.3	-	2.5
66	564567.48	1296725.16	-	2.5
67	564550.91	1296721.64	-	2.5
68	564482.89	1296653.26	-	2.5
69	564485.36	1296626.48	-	2.5
70	564580.52	1296502.77	-	2.5
71	564576.29	1296474.22	-	2.5



ДОКУМЕНТ ПОДПИСАН
ЭЛЕКТРОННОЙ ПОДПИСЬЮ

Сертификат: 00ВВ056В7401СВ38D2В3576АСDС8425108

Владелец: ФЕДЕРАЛЬНАЯ СЛУЖБА ГОСУДАРСТВЕННОЙ

РЕГИСТРАЦИИ, КАДАСТРА И КАРТОГРАФИИ

Действителен: с 27.06.2023 по 19.09.2024

полное наименование должности

инициалы, фамилия

Земельный участок

вид объекта недвижимости

Лист № 10 раздела 3.2

Всего листов раздела 3.2: 41

Всего разделов: 8

Всего листов выписки: 127

06.02.2024г. № КУВИ-001/2024-38061942

Кадастровый номер:

43:13:451201:688

1	2	3	4	5
72	564571.36	1296462.95	-	2.5
73	564642.55	1296369.9	-	2.5
74	564655.94	1296323.73	-	2.5
75	564694.36	1296341.71	-	2.5
76	564739.82	1296316.33	-	2.5
77	564771.89	1296284.96	-	2.5
78	564688.37	1296251.13	-	2.5
79	564882	1295869.59	-	2.5
80	564996.6	1295522.01	-	2.5
81	564935.73	1295295.7	-	2.5
82	564736.65	1295321.75	-	2.5
83	564716.91	1295321.04	-	2.5
84	564645.02	1295371.79	-	2.5
85	564630.21	1295412.68	-	2.5
86	564547.04	1295496.56	-	2.5
87	564541.4	1295513.47	-	2.5
88	564561.84	1295563.52	-	2.5
89	564551.27	1295588.9	-	2.5
90	564513.91	1295606.52	-	2.5
91	564504.04	1295636.12	-	2.5
92	564494.17	1295717.54	-	2.5
93	564425.09	1295757.01	-	2.5
94	564419.45	1295808.47	-	2.5
95	564392.67	1295871.91	-	2.5
96	564401.83	1295901.51	-	2.5
97	564371.52	1295974.11	-	2.5
98	564282.71	1296096.06	-	2.5
99	564196.71	1296108.75	-	2.5
100	564154.42	1296113.68	-	2.5



ДОКУМЕНТ ПОДПИСАН
ЭЛЕКТРОННОЙ ПОДПИСЬЮ

Сертификат: 00ВВ056В7401СВ38D2В3576АСDC8425108

Владелец: ФЕДЕРАЛЬНАЯ СЛУЖБА ГОСУДАРСТВЕННОЙ

РЕГИСТРАЦИИ, КАДАСТРА И КАРТОГРАФИИ

Действителен: с 27.06.2023 по 19.09.2024

полное наименование должности

инициалы, фамилия

Земельный участок

вид объекта недвижимости

Лист № 11 раздела 3.2

Всего листов раздела 3.2: 41

Всего разделов: 8

Всего листов выписки: 127

06.02.2024г. № КУВИ-001/2024-38061942

Кадастровый номер:

43:13:451201:688

1	2	3	4	5
101	564131.16	1296158.09	-	2.5
102	563993.71	1296213.77	-	2.5
103	563839.34	1296238.44	-	2.5
104	563737.13	1296237.74	-	2.5
105	563697.66	1296209.54	-	2.5
106	563647.61	1296077.03	-	2.5
107	563668.05	1296005.13	-	2.5
108	563947.78	1295896.59	-	2.5
109	563947.78	1295845.08	-	2.5
110	563758.28	1295772.52	-	2.5
111	563732.2	1295764.06	-	2.5
112	563620.83	1295797.19	-	2.5
113	563603.91	1295788.73	-	2.5
114	563565.14	1295702.03	-	2.5
115	563514.39	1295635.77	-	2.5
116	563532.72	1295604.76	-	2.5
117	563628.58	1295520.17	-	2.5
118	563721.62	1295456.73	-	2.5
119	563845.68	1295413.03	-	2.5
120	563992.3	1295399.64	-	2.5
121	564170.63	1295346.07	-	2.5
122	564277.07	1295267.82	-	2.5
123	564362.36	1295248.09	-	2.5
124	564420.16	1295254.43	-	2.5
125	564479.37	1295274.17	-	2.5
126	564547.74	1295274.87	-	2.5
127	564657.7	1295248.79	-	2.5
128	564726.78	1295226.94	-	2.5
129	564765.55	1295245.27	-	2.5



ДОКУМЕНТ ПОДПИСАН
ЭЛЕКТРОННОЙ ПОДПИСЬЮ

Сертификат: 00ВВ056В7401СВ38D2В3576АСDС8425108

Владелец: ФЕДЕРАЛЬНАЯ СЛУЖБА ГОСУДАРСТВЕННОЙ

РЕГИСТРАЦИИ, КАДАСТРА И КАРТОГРАФИИ

Действителен: с 27.06.2023 по 19.09.2024

полное наименование должности

инициалы, фамилия

Земельный участок

вид объекта недвижимости

Лист № 12 раздела 3.2

Всего листов раздела 3.2: 41

Всего разделов: 8

Всего листов выписки: 127

06.02.2024г. № КУВИ-001/2024-38061942

Кадастровый номер:

43:13:451201:688

1	2	3	4	5
130	564898.27	1295205.18	-	2.5
131	564836.04	1295050.72	-	2.5
132	564804.32	1295002.09	-	2.5
133	564668.28	1295044.38	-	2.5
134	564574.53	1295082.44	-	2.5
135	564548.67	1295031.94	-	2.5
136	564392.67	1295008.43	-	2.5
137	564368	1295014.77	-	2.5
138	564243.23	1295025.35	-	2.5
139	564222.79	1295004.9	-	2.5
140	564203.06	1294961.2	-	2.5
141	564205.88	1294930.89	-	2.5
142	564190.37	1294885.08	-	2.5
143	564189.66	1294843.49	-	2.5
144	564217.15	1294833.62	-	2.5
145	564365.88	1294821.64	-	2.5
146	564374.34	1294808.95	-	2.5
147	564361.65	1294802.6	-	2.5
148	564239.01	1294811.77	-	2.5
149	564217.15	1294803.31	-	2.5
150	564223.5	1294777.93	-	2.5
151	564214.49	1294752.7	-	2.5
152	564213.98	1294727.53	-	2.5
153	564233.37	1294689.12	-	2.5
154	564291.17	1294684.89	-	2.5
155	564318.66	1294659.51	-	2.5
156	564320.07	1294627.79	-	2.5
157	564299.63	1294618.63	-	2.5
158	564219.97	1294627.79	-	2.5



ДОКУМЕНТ ПОДПИСАН
ЭЛЕКТРОННОЙ ПОДПИСЬЮ

Сертификат: 00ВВ056В7401СВ38D2В3576АСDC8425108

Владелец: ФЕДЕРАЛЬНАЯ СЛУЖБА ГОСУДАРСТВЕННОЙ

РЕГИСТРАЦИИ, КАДАСТРА И КАРТОГРАФИИ

Действителен: с 27.06.2023 по 19.09.2024

полное наименование должности

инициалы, фамилия

Земельный участок

вид объекта недвижимости

Лист № 13 раздела 3.2

Всего листов раздела 3.2: 41

Всего разделов: 8

Всего листов выписки: 127

06.02.2024г. № КУВИ-001/2024-38061942

Кадастровый номер:

43:13:451201:688

1	2	3	4	5
159	564188.25	1294611.58	-	2.5
160	564174.86	1294569.29	-	2.5
161	564154.42	1294544.62	-	2.5
162	564504.75	1294505.85	-	2.5
163	564636.56	1294495.28	-	2.5
164	564672.51	1294521.36	-	2.5
165	564719.03	1294523.47	-	2.5
166	564735.24	1294559.42	-	2.5
167	564761.32	1294567.17	-	2.5
168	564781.06	1294529.82	-	2.5
169	564875.51	1294489.64	-	2.5
170	564902.3	1294501.62	-	2.5
171	564924.15	1294558.01	-	2.5
172	564975.6	1294584.8	-	2.5
173	564998.87	1294636.25	-	2.5
174	565052.44	1294825.87	-	2.5
175	565170.15	1294890.71	-	2.5
176	565245.57	1295003.49	-	2.5
177	565300.55	1295007.72	-	2.5
178	565466.9	1295091.25	-	2.5
179	565566.29	1295304.13	-	2.5
180	565641.71	1295413.38	-	2.5
181	565672.73	1295424.66	-	2.5
182	565645.94	1295244.21	-	2.5
183	565633.96	1295149.05	-	2.5
184	565409.1	1294905.52	-	2.5
185	565364.7	1294844.9	-	2.5
186	565383.02	1294796.97	-	2.5
187	565371.04	1294744.8	-	2.5



ДОКУМЕНТ ПОДПИСАН
ЭЛЕКТРОННОЙ ПОДПИСЬЮ

Сертификат: 00ВВ056В7401СВ38D2В3576АСDС8425108

Владелец: ФЕДЕРАЛЬНАЯ СЛУЖБА ГОСУДАРСТВЕННОЙ

РЕГИСТРАЦИИ, КАДАСТРА И КАРТОГРАФИИ

Действителен: с 27.06.2023 по 19.09.2024

полное наименование должности

инициалы, фамилия

Земельный участок

вид объекта недвижимости

Лист № 14 раздела 3.2

Всего листов раздела 3.2: 41

Всего разделов: 8

Всего листов выписки: 127

06.02.2024г. № КУВИ-001/2024-38061942

Кадастровый номер:

43:13:451201:688

1	2	3	4	5
188	565391.48	1294675.02	-	2.5
189	565305.49	1294531.23	-	2.5
190	565215.26	1294328.93	-	2.5
191	565139.84	1294114.64	-	2.5
192	565098.25	1293956.75	-	2.5
193	565150.41	1293923.62	-	2.5
194	565169.45	1293900.36	-	2.5
195	565172.97	1293879.92	-	2.5
196	565188.53	1293872.31	-	2.5
1	565265.31	1293985.65	-	2.5
1	564808.55	1294817.76	-	2.5
2	564785.99	1294847.36	-	2.5
3	564751.45	1294850.89	-	2.5
4	564729.6	1294828.33	-	2.5
5	564727.49	1294802.96	-	2.5
1	564808.55	1294817.76	-	2.5
1	564738.06	1294903.75	-	2.5
2	564755.68	1294926.31	-	2.5
3	564740.17	1294935.47	-	2.5
4	564721.14	1294929.13	-	2.5
5	564725.37	1294910.1	-	2.5
1	564738.06	1294903.75	-	2.5
1	564692.24	1294933.36	-	2.5
2	564695.77	1294950.28	-	2.5
3	564681.67	1294955.21	-	2.5
4	564673.92	1294948.51	-	2.5
5	564672.51	1294936.88	-	2.5
1	564692.24	1294933.36	-	2.5
1	564625.98	1294931.24	-	2.5



ДОКУМЕНТ ПОДПИСАН
ЭЛЕКТРОННОЙ ПОДПИСЬЮ

Сертификат: 00ВВ056В7401СВ38D2В3576АСDС8425108

Владелец: ФЕДЕРАЛЬНАЯ СЛУЖБА ГОСУДАРСТВЕННОЙ

РЕГИСТРАЦИИ, КАДАСТРА И КАРТОГРАФИИ

Действителен: с 27.06.2023 по 19.09.2024

полное наименование должности

инициалы, фамилия

Земельный участок

вид объекта недвижимости

Лист № 15 раздела 3.2

Всего листов раздела 3.2: 41

Всего разделов: 8

Всего листов выписки: 127

06.02.2024г. № КУВИ-001/2024-38061942

Кадастровый номер:

43:13:451201:688

1	2	3	4	5
2	564637.26	1294949.57	-	2.5
3	564623.87	1294961.55	-	2.5
4	564609.07	1294958.74	-	2.5
5	564605.54	1294936.88	-	2.5
1	564625.98	1294931.24	-	2.5
1	563823.13	1295006.31	-	2.5
2	563914.06	1295299.54	-	2.5
3	563713.17	1295372.85	-	2.5
4	563714.58	1295397.52	-	2.5
5	563610.96	1295452.5	-	2.5
6	563533.42	1295517.35	-	2.5
7	563419.23	1295653.39	-	2.5
8	563336.06	1295665.38	-	2.5
9	563225.39	1295714.72	-	2.5
10	563182.39	1295721.77	-	2.5
11	563162.73	1295526.69	-	2.5
12	563092.5	1295298.82	-	2.5
1	563823.13	1295006.31	-	2.5
1	563188.4	1291664.49	-	2.5
2	563260.3	1291699.03	-	2.5
3	563303.3	1291756.83	-	2.5
4	563320.21	1291834.36	-	2.5
5	563306.12	1291880.18	-	2.5
6	563235.63	1291978.16	-	2.5
7	563227.88	1292021.16	-	2.5
8	563251.84	1292073.32	-	2.5
9	563241.88	1292198.49	-	2.5
10	562869.97	1292258.59	-	2.5
11	562794.78	1292276.67	-	2.5



ДОКУМЕНТ ПОДПИСАН
ЭЛЕКТРОННОЙ ПОДПИСЬЮ

Сертификат: 00ВВ056В7401СВ38D2В3576АСDС8425108

Владелец: ФЕДЕРАЛЬНАЯ СЛУЖБА ГОСУДАРСТВЕННОЙ

РЕГИСТРАЦИИ, КАДАСТРА И КАРТОГРАФИИ

Действителен: с 27.06.2023 по 19.09.2024

полное наименование должности

инициалы, фамилия

Земельный участок

вид объекта недвижимости

Лист № 16 раздела 3.2

Всего листов раздела 3.2: 41

Всего разделов: 8

Всего листов выписки: 127

06.02.2024г. № КУВИ-001/2024-38061942

Кадастровый номер:

43:13:451201:688

1	2	3	4	5
12	562718.95	1292282.67	-	2.5
13	562126.78	1292432.6	-	2.5
14	562164.24	1292281.21	-	2.5
15	562098.69	1292231.27	-	2.5
16	562026.9	1292206.29	-	2.5
17	561983.19	1292129.82	-	2.5
18	562048.75	1292028.37	-	2.5
19	561934.81	1291795.82	-	2.5
20	561940.06	1291601.75	-	2.5
21	561968.26	1291528.44	-	2.5
22	562022.53	1291472.76	-	2.5
23	562067.64	1291454.43	-	2.5
24	562187.47	1291512.23	-	2.5
25	562221.31	1291517.17	-	2.5
26	562243.16	1291502.36	-	2.5
27	562276.29	1291506.59	-	2.5
28	562295.32	1291561.57	-	2.5
29	562322.81	1291570.74	-	2.5
30	562392.59	1291555.93	-	2.5
31	562429.25	1291568.62	-	2.5
32	562448.98	1291646.16	-	2.5
33	562470.84	1291663.78	-	2.5
34	562636.48	1291647.57	-	2.5
35	562927.6	1291594	-	2.5
36	562965.66	1291647.57	-	2.5
37	563017.82	1291661.67	-	2.5
38	563101	1291651.8	-	2.5
1	563188.4	1291664.49	-	2.5
1	562275.23	1290646.64	-	2.5



ДОКУМЕНТ ПОДПИСАН
ЭЛЕКТРОННОЙ ПОДПИСЬЮ

Сертификат: 00ВВ056В7401СВ38D2В3576АСDC8425108

Владелец: ФЕДЕРАЛЬНАЯ СЛУЖБА ГОСУДАРСТВЕННОЙ

РЕГИСТРАЦИИ, КАДАСТРА И КАРТОГРАФИИ

Действителен: с 27.06.2023 по 19.09.2024

полное наименование должности

инициалы, фамилия

Земельный участок

вид объекта недвижимости

Лист № 17 раздела 3.2

Всего листов раздела 3.2: 41

Всего разделов: 8

Всего листов выписки: 127

06.02.2024г. № КУВИ-001/2024-38061942

Кадастровый номер:

43:13:451201:688

1	2	3	4	5
2	562299.2	1290726.29	-	2.5
3	562331.62	1290787.62	-	2.5
4	562315.41	1290808.06	-	2.5
5	562264.66	1290829.2	-	2.5
6	562208.97	1290834.14	-	2.5
7	562164.57	1290832.02	-	2.5
8	562156.81	1290844.71	-	2.5
9	562182.19	1290877.14	-	2.5
10	562180.07	1290915.9	-	2.5
11	562159.63	1290934.94	-	2.5
12	562170.91	1290953.97	-	2.5
13	562245.63	1290887.71	-	2.5
14	562278.76	1290867.27	-	2.5
15	562299.9	1290872.2	-	2.5
16	562330.21	1290892.64	-	2.5
17	562433.12	1291016	-	2.5
18	562543.09	1291153.45	-	2.5
19	562617.8	1291161.91	-	2.5
20	562677.72	1291248.61	-	2.5
21	562700.27	1291361.39	-	2.5
22	562705.21	1291467.12	-	2.5
23	562674.9	1291498.13	-	2.5
24	562448.63	1291538.31	-	2.5
25	562413.39	1291529.85	-	2.5
26	562361.93	1291494.61	-	2.5
27	562318.93	1291507.3	-	2.5
28	562277.35	1291455.14	-	2.5
29	562251.97	1291369.85	-	2.5
30	562267.48	1291294.42	-	2.5



ДОКУМЕНТ ПОДПИСАН
ЭЛЕКТРОННОЙ ПОДПИСЬЮ

Сертификат: 00ВВ056В7401СВ38D2В3576АСDС8425108

Владелец: ФЕДЕРАЛЬНАЯ СЛУЖБА ГОСУДАРСТВЕННОЙ

РЕГИСТРАЦИИ, КАДАСТРА И КАРТОГРАФИИ

Действителен: с 27.06.2023 по 19.09.2024

полное наименование должности

инициалы, фамилия

Земельный участок

вид объекта недвижимости

Лист № 18 раздела 3.2

Всего листов раздела 3.2: 41

Всего разделов: 8

Всего листов выписки: 127

06.02.2024г. № КУВИ-001/2024-38061942

Кадастровый номер:

43:13:451201:688

1	2	3	4	5
31	562234.35	1291235.22	-	2.5
32	562241.4	1291209.13	-	2.5
33	562284.39	1291202.09	-	2.5
34	562288.62	1291180.94	-	2.5
35	562263.95	1291144.99	-	2.5
36	562139.89	1291014.59	-	2.5
37	562113.11	1291014.59	-	2.5
38	562031.34	1291085.78	-	2.5
39	562005.97	1291078.73	-	2.5
40	561960.15	1291022.34	-	2.5
41	561896.71	1290937.05	-	2.5
42	561908.69	1290911.68	-	2.5
43	561943.23	1290889.12	-	2.5
44	561926.32	1290850.35	-	2.5
45	561885.43	1290813.7	-	2.5
46	561850.19	1290799.6	-	2.5
47	561601.75	1290925.96	-	2.5
48	561574.58	1290922.95	-	2.5
49	561559.78	1290905.33	-	2.5
50	561567.13	1290888.13	-	2.5
51	561655.11	1290837.91	-	2.5
52	561992.4	1290632.2	-	2.5
53	562186.92	1290528.08	-	2.5
54	562195.29	1290550.26	-	2.5
55	562259.72	1290604.35	-	2.5
1	562275.23	1290646.64	-	2.5
1	561997.39	1290683.57	-	2.5
2	561997.39	1290688.57	-	2.5
3	561992.39	1290688.57	-	2.5



ДОКУМЕНТ ПОДПИСАН
ЭЛЕКТРОННОЙ ПОДПИСЬЮ

Сертификат: 00ВВ056В7401СВ38D2В3576АСDС8425108

Владелец: ФЕДЕРАЛЬНАЯ СЛУЖБА ГОСУДАРСТВЕННОЙ

РЕГИСТРАЦИИ, КАДАСТРА И КАРТОГРАФИИ

Действителен: с 27.06.2023 по 19.09.2024

полное наименование должности

инициалы, фамилия

Земельный участок

вид объекта недвижимости

Лист № 19 раздела 3.2

Всего листов раздела 3.2: 41

Всего разделов: 8

Всего листов выписки: 127

06.02.2024г. № КУВИ-001/2024-38061942

Кадастровый номер:

43:13:451201:688

1	2	3	4	5
4	561992.39	1290683.57	-	2.5
1	561997.39	1290683.57	-	2.5
1	562073.48	1290686.7	-	2.5
2	562073.48	1290691.7	-	2.5
3	562068.48	1290691.7	-	2.5
4	562068.48	1290686.7	-	2.5
1	562073.48	1290686.7	-	2.5
1	562166.54	1290690.49	-	2.5
2	562166.54	1290695.49	-	2.5
3	562161.54	1290695.49	-	2.5
4	562161.54	1290690.49	-	2.5
1	562166.54	1290690.49	-	2.5
1	562256.6	1290695.05	-	2.5
2	562256.6	1290700.05	-	2.5
3	562251.6	1290700.05	-	2.5
4	562251.6	1290695.05	-	2.5
1	562256.6	1290695.05	-	2.5
1	561985.38	1290671.59	-	2.5
2	561984.25	1290678.52	-	2.5
3	561982.3	1290678.21	-	2.5
4	561983.37	1290671.3	-	2.5
1	561985.38	1290671.59	-	2.5
1	562041.97	1290676.88	-	2.5
2	562041.97	1290678.88	-	2.5
3	562039.97	1290678.88	-	2.5
4	562039.97	1290676.88	-	2.5
1	562041.97	1290676.88	-	2.5
1	562099.77	1290679.63	-	2.5
2	562099.77	1290681.63	-	2.5



ДОКУМЕНТ ПОДПИСАН
ЭЛЕКТРОННОЙ ПОДПИСЬЮ

Сертификат: 00ВВ056В7401СВ38D2В3576АСDС8425108

Владелец: ФЕДЕРАЛЬНАЯ СЛУЖБА ГОСУДАРСТВЕННОЙ

РЕГИСТРАЦИИ, КАДАСТРА И КАРТОГРАФИИ

Действителен: с 27.06.2023 по 19.09.2024

полное наименование должности

инициалы, фамилия

Земельный участок

вид объекта недвижимости

Лист № 20 раздела 3.2

Всего листов раздела 3.2: 41

Всего разделов: 8

Всего листов выписки: 127

06.02.2024г. № КУВИ-001/2024-38061942

Кадастровый номер:

43:13:451201:688

1	2	3	4	5
3	562097.77	1290681.63	-	2.5
4	562097.77	1290679.63	-	2.5
1	562099.77	1290679.63	-	2.5
1	562158.55	1290682.15	-	2.5
2	562158.55	1290684.15	-	2.5
3	562156.55	1290684.15	-	2.5
4	562156.55	1290682.15	-	2.5
1	562158.55	1290682.15	-	2.5
1	562216.82	1290684.56	-	2.5
2	562216.82	1290686.56	-	2.5
3	562214.82	1290686.56	-	2.5
4	562214.82	1290684.56	-	2.5
1	562216.82	1290684.56	-	2.5
1	562274.66	1290687.06	-	2.5
2	562274.66	1290689.06	-	2.5
3	562272.66	1290689.06	-	2.5
4	562272.66	1290687.06	-	2.5
1	562274.66	1290687.06	-	2.5
1	565817.62	1291199.34	-	2.5
2	565905.18	1291435.03	-	2.5
3	565829.73	1291463.84	-	2.5
4	565814.64	1291491.27	-	2.5
5	565794.75	1291493.33	-	2.5
6	565789.95	1291504.3	-	2.5
7	565808.47	1291539.28	-	2.5
8	565867.45	1291582.49	-	2.5
9	565965.53	1291769.04	-	2.5
10	565986.11	1291780.01	-	2.5
11	566013.54	1291784.13	-	2.5



ДОКУМЕНТ ПОДПИСАН
ЭЛЕКТРОННОЙ ПОДПИСЬЮ

Сертификат: 00ВВ056В7401СВ38D2В3576АСDС8425108

Владелец: ФЕДЕРАЛЬНАЯ СЛУЖБА ГОСУДАРСТВЕННОЙ

РЕГИСТРАЦИИ, КАДАСТРА И КАРТОГРАФИИ

Действителен: с 27.06.2023 по 19.09.2024

полное наименование должности

инициалы, фамилия

Земельный участок

вид объекта недвижимости

Лист № 21 раздела 3.2

Всего листов раздела 3.2: 41

Всего разделов: 8

Всего листов выписки: 127

06.02.2024г. № КУВИ-001/2024-38061942

Кадастровый номер:

43:13:451201:688

1	2	3	4	5
12	566011.48	1291797.16	-	2.5
13	565960.73	1291835.57	-	2.5
14	565888.03	1291928.84	-	2.5
15	565987.48	1292081.79	-	2.5
16	566002.57	1292123.62	-	2.5
17	565995.02	1292144.2	-	2.5
18	565972.39	1292174.38	-	2.5
19	566027.26	1292175.75	-	2.5
20	566056.06	1292160.66	-	2.5
21	566082.81	1292112.65	-	2.5
22	566098.58	1292111.96	-	2.5
23	566110.93	1292120.19	-	2.5
24	566132.88	1292105.11	-	2.5
25	566142.48	1292111.28	-	2.5
26	566138.36	1292120.88	-	2.5
27	566105.44	1292128.42	-	2.5
28	566098.58	1292142.83	-	2.5
29	566110.24	1292155.17	-	2.5
30	566134.25	1292146.26	-	2.5
31	566143.16	1292170.26	-	2.5
32	566157.57	1292182.61	-	2.5
33	566146.59	1292200.44	-	2.5
34	566112.3	1292209.35	-	2.5
35	566102.7	1292224.44	-	2.5
36	566080.07	1292230.62	-	2.5
37	566079.38	1292252.56	-	2.5
38	566095.16	1292271.77	-	2.5
39	566082.12	1292282.05	-	2.5
40	566064.98	1292275.88	-	2.5



ДОКУМЕНТ ПОДПИСАН
ЭЛЕКТРОННОЙ ПОДПИСЬЮ

Сертификат: 00ВВ056В7401СВ38D2В3576АСDС8425108

Владелец: ФЕДЕРАЛЬНАЯ СЛУЖБА ГОСУДАРСТВЕННОЙ

РЕГИСТРАЦИИ, КАДАСТРА И КАРТОГРАФИИ

Действителен: с 27.06.2023 по 19.09.2024

полное наименование должности

инициалы, фамилия

Земельный участок

вид объекта недвижимости

Лист № 22 раздела 3.2

Всего листов раздела 3.2: 41

Всего разделов: 8

Всего листов выписки: 127

06.02.2024г. № КУВИ-001/2024-38061942

Кадастровый номер:

43:13:451201:688

1	2	3	4	5
41	566053.32	1292255.99	-	2.5
42	566033.43	1292258.05	-	2.5
43	566028.63	1292300.57	-	2.5
44	566019.03	1292314.29	-	2.5
45	565988.16	1292282.05	-	2.5
46	565965.94	1292251.17	-	2.5
47	565855.11	1292132.54	-	2.5
48	565776.24	1292031.72	-	2.5
49	565677.47	1291921.3	-	2.5
50	565648.67	1291928.84	-	2.5
51	565620.1	1291923.25	-	2.5
52	565527.27	1291790.99	-	2.5
53	565517.67	1291734.75	-	2.5
54	565401.08	1291600.32	-	2.5
55	565342.09	1291581.12	-	2.5
56	565291.23	1291582.47	-	2.5
57	565331.7	1291488.08	-	2.5
58	565556.31	1291282.32	-	2.5
59	565694.86	1291263.81	-	2.5
1	565817.62	1291199.34	-	2.5
1	565033.7	1291573.12	-	2.5
2	565051.53	1291623.88	-	2.5
3	565054.96	1291680.12	-	2.5
4	565103.66	1291771.33	-	2.5
5	565119.43	1291844.03	-	2.5
6	565102.28	1291908.5	-	2.5
7	565050.85	1292009.32	-	2.5
8	565036.44	1292073.11	-	2.5
9	565052.22	1292147.18	-	2.5



ДОКУМЕНТ ПОДПИСАН
ЭЛЕКТРОННОЙ ПОДПИСЬЮ

Сертификат: 00ВВ056В7401СВ38D2В3576АСDC8425108

Владелец: ФЕДЕРАЛЬНАЯ СЛУЖБА ГОСУДАРСТВЕННОЙ

РЕГИСТРАЦИИ, КАДАСТРА И КАРТОГРАФИИ

Действителен: с 27.06.2023 по 19.09.2024

полное наименование должности

инициалы, фамилия

Земельный участок

вид объекта недвижимости

Лист № 23 раздела 3.2

Всего листов раздела 3.2: 41

Всего разделов: 8

Всего листов выписки: 127

06.02.2024г. № КУВИ-001/2024-38061942

Кадастровый номер:

43:13:451201:688

1	2	3	4	5
10	565155.78	1292381.05	-	2.5
11	565161.95	1292439.35	-	2.5
12	565157.84	1292463.35	-	2.5
13	565127.66	1292509.31	-	2.5
14	565094.74	1292524.39	-	2.5
15	565052.9	1292488.04	-	2.5
16	564932.88	1292267.89	-	2.5
17	564888.3	1292156.78	-	2.5
18	564744.96	1291918.11	-	2.5
19	564696.26	1291792.59	-	2.5
20	564691.46	1291686.29	-	2.5
21	564709.98	1291634.85	-	2.5
22	564853.32	1291591.64	-	2.5
23	565026.15	1291552.55	-	2.5
1	565033.7	1291573.12	-	2.5
1	563690.81	1290654.43	-	2.5
2	563843.07	1290940.43	-	2.5
3	563867.07	1291022.05	-	2.5
4	563891.76	1291185.28	-	2.5
5	563904.02	1291235.72	-	2.5
6	563826.5	1291221.85	-	2.5
7	563771.75	1291212.05	-	2.5
8	563730.74	1291204.71	-	2.5
9	563670.61	1291179.34	-	2.5
10	563556.38	1290982.95	-	2.5
11	563516.6	1290878.7	-	2.5
12	563492.6	1290895.16	-	2.5
13	563431.56	1291057.71	-	2.5
14	563321.82	1290983.64	-	2.5



ДОКУМЕНТ ПОДПИСАН
ЭЛЕКТРОННОЙ ПОДПИСЬЮ

Сертификат: 00ВВ056В7401СВ38D2В3576АСDС8425108

Владелец: ФЕДЕРАЛЬНАЯ СЛУЖБА ГОСУДАРСТВЕННОЙ

РЕГИСТРАЦИИ, КАДАСТРА И КАРТОГРАФИИ

Действителен: с 27.06.2023 по 19.09.2024

полное наименование должности

инициалы, фамилия

Земельный участок

вид объекта недвижимости

Лист № 24 раздела 3.2

Всего листов раздела 3.2: 41

Всего разделов: 8

Всего листов выписки: 127

06.02.2024г. № КУВИ-001/2024-38061942

Кадастровый номер:

43:13:451201:688

1	2	3	4	5
15	563303.99	1290953.46	-	2.5
16	563365.03	1290851.95	-	2.5
17	563394.52	1290774.45	-	2.5
18	563393.84	1290695.58	-	2.5
19	563421.27	1290677.06	-	2.5
20	563454.19	1290645.51	-	2.5
21	563534.44	1290632.48	-	2.5
22	563642.11	1290571.44	-	2.5
1	563690.81	1290654.43	-	2.5
1	563734.45	1290753.15	-	2.5
2	563734.45	1290755.15	-	2.5
3	563732.45	1290755.15	-	2.5
4	563732.45	1290753.15	-	2.5
1	563734.45	1290753.15	-	2.5
1	563684.37	1290759.27	-	2.5
2	563684.37	1290764.27	-	2.5
3	563679.37	1290764.27	-	2.5
4	563679.37	1290759.27	-	2.5
1	563684.37	1290759.27	-	2.5
1	563679.61	1290750.23	-	2.5
2	563679.61	1290752.23	-	2.5
3	563677.61	1290752.23	-	2.5
4	563677.61	1290750.23	-	2.5
1	563679.61	1290750.23	-	2.5
1	563621.52	1290747.6	-	2.5
2	563621.52	1290749.6	-	2.5
3	563619.52	1290749.6	-	2.5
4	563619.52	1290747.6	-	2.5
1	563621.52	1290747.6	-	2.5



ДОКУМЕНТ ПОДПИСАН
ЭЛЕКТРОННОЙ ПОДПИСЬЮ

Сертификат: 00ВВ056В7401СВ38D2В3576АСDС8425108

Владелец: ФЕДЕРАЛЬНАЯ СЛУЖБА ГОСУДАРСТВЕННОЙ

РЕГИСТРАЦИИ, КАДАСТРА И КАРТОГРАФИИ

Действителен: с 27.06.2023 по 19.09.2024

полное наименование должности

инициалы, фамилия

Земельный участок

вид объекта недвижимости

Лист № 25 раздела 3.2

Всего листов раздела 3.2: 41

Всего разделов: 8

Всего листов выписки: 127

06.02.2024г. № КУВИ-001/2024-38061942

Кадастровый номер:

43:13:451201:688

1	2	3	4	5
1	563608.93	1290756.92	-	2.5
2	563608.93	1290761.92	-	2.5
3	563603.93	1290761.92	-	2.5
4	563603.93	1290756.92	-	2.5
1	563608.93	1290756.92	-	2.5
1	563563.3	1290744.91	-	2.5
2	563563.3	1290746.91	-	2.5
3	563561.3	1290746.91	-	2.5
4	563561.3	1290744.91	-	2.5
1	563563.3	1290744.91	-	2.5
1	563505.21	1290742.56	-	2.5
2	563505.21	1290744.56	-	2.5
3	563503.21	1290744.56	-	2.5
4	563503.21	1290742.56	-	2.5
1	563505.21	1290742.56	-	2.5
1	563504.51	1290751.44	-	2.5
2	563504.51	1290756.44	-	2.5
3	563499.51	1290756.44	-	2.5
4	563499.51	1290751.44	-	2.5
1	563504.51	1290751.44	-	2.5
1	563447.41	1290740.02	-	2.5
2	563447.41	1290742.02	-	2.5
3	563445.41	1290742.02	-	2.5
4	563445.41	1290740.02	-	2.5
1	563447.41	1290740.02	-	2.5
1	563421.76	1290747	-	2.5
2	563421.76	1290752	-	2.5
3	563416.76	1290752	-	2.5
4	563416.76	1290747	-	2.5



ДОКУМЕНТ ПОДПИСАН
ЭЛЕКТРОННОЙ ПОДПИСЬЮ

Сертификат: 00ВВ056В7401СВ38D2В3576АСDС8425108

Владелец: ФЕДЕРАЛЬНАЯ СЛУЖБА ГОСУДАРСТВЕННОЙ

РЕГИСТРАЦИИ, КАДАСТРА И КАРТОГРАФИИ

Действителен: с 27.06.2023 по 19.09.2024

полное наименование должности

инициалы, фамилия

Земельный участок

вид объекта недвижимости

Лист № 26 раздела 3.2

Всего листов раздела 3.2: 41

Всего разделов: 8

Всего листов выписки: 127

06.02.2024г. № КУВИ-001/2024-38061942

Кадастровый номер:

43:13:451201:688

1	2	3	4	5
1	563421.76	1290747	-	2.5
1	563409.97	1290738.19	-	2.5
2	563409.97	1290740.19	-	2.5
3	563407.97	1290740.19	-	2.5
4	563407.97	1290738.19	-	2.5
1	563409.97	1290738.19	-	2.5
1	565089.94	1291051.88	-	2.5
2	565087.88	1291121.15	-	2.5
3	565119.43	1291264.49	-	2.5
4	565114.63	1291295.36	-	2.5
5	565098.17	1291311.13	-	2.5
6	565013.81	1291311.82	-	2.5
7	564763.7	1291237.03	-	2.5
8	564713.75	1291233.78	-	2.5
9	564707.24	1291188.17	-	2.5
10	564706.55	1291151.33	-	2.5
11	564724.38	1291122.52	-	2.5
12	564751.13	1291106.75	-	2.5
13	564912.99	1291078.63	-	2.5
14	565036.44	1291019.64	-	2.5
15	565070.05	1291021.02	-	2.5
1	565089.94	1291051.88	-	2.5
1	563450.46	1292532.31	-	2.5
2	563484.68	1293396.63	-	2.5
3	563445.11	1293393.96	-	2.5
4	563404.91	1293393.59	-	2.5
5	563391.31	1293353	-	2.5
6	563386.78	1293339.5	-	2.5
7	563397.4	1293295.93	-	2.5



ДОКУМЕНТ ПОДПИСАН
ЭЛЕКТРОННОЙ ПОДПИСЬЮ

Сертификат: 00ВВ056В7401СВ38D2В3576АСDС8425108

Владелец: ФЕДЕРАЛЬНАЯ СЛУЖБА ГОСУДАРСТВЕННОЙ

РЕГИСТРАЦИИ, КАДАСТРА И КАРТОГРАФИИ

Действителен: с 27.06.2023 по 19.09.2024

полное наименование должности

инициалы, фамилия

Земельный участок

вид объекта недвижимости

Лист № 27 раздела 3.2

Всего листов раздела 3.2: 41

Всего разделов: 8

Всего листов выписки: 127

06.02.2024г. № КУВИ-001/2024-38061942

Кадастровый номер:

43:13:451201:688

1	2	3	4	5
8	563390.35	1293279.72	-	2.5
9	563359.69	1293270.55	-	2.5
10	563359.34	1293248.35	-	2.5
11	563381.19	1293224.38	-	2.5
12	563391.05	1293214.87	-	2.5
13	563386.47	1293201.47	-	2.5
14	563351.58	1293205	-	2.5
15	563327.97	1293199.36	-	2.5
16	563311.4	1293166.58	-	2.5
17	563302.59	1293120.06	-	2.5
18	563387.53	1293048.52	-	2.5
19	563390.35	1293035.83	-	2.5
20	563373.79	1293033.71	-	2.5
21	563308.23	1293073.54	-	2.5
22	563287.79	1293072.13	-	2.5
23	563273.34	1293058.38	-	2.5
24	563270.17	1292926.22	-	2.5
25	563294.84	1292889.92	-	2.5
26	563289.55	1292877.58	-	2.5
27	563276.51	1292874.76	-	2.5
28	563246.2	1292905.78	-	2.5
29	563226.82	1292905.07	-	2.5
30	563212.02	1292889.21	-	2.5
31	563211.31	1292830.71	-	2.5
32	563199.33	1292815.55	-	2.5
33	563188.75	1292825.07	-	2.5
34	563182.41	1292913.88	-	2.5
35	563200.38	1292954.06	-	2.5
36	563201.44	1292995.3	-	2.5



ДОКУМЕНТ ПОДПИСАН
ЭЛЕКТРОННОЙ ПОДПИСЬЮ

Сертификат: 00ВВ056В7401СВ38D2В3576АСDС8425108

Владелец: ФЕДЕРАЛЬНАЯ СЛУЖБА ГОСУДАРСТВЕННОЙ

РЕГИСТРАЦИИ, КАДАСТРА И КАРТОГРАФИИ

Действителен: с 27.06.2023 по 19.09.2024

полное наименование должности

инициалы, фамилия

Земельный участок

вид объекта недвижимости

Лист № 28 раздела 3.2

Всего листов раздела 3.2: 41

Всего разделов: 8

Всего листов выписки: 127

06.02.2024г. № КУВИ-001/2024-38061942

Кадастровый номер:

43:13:451201:688

1	2	3	4	5
37	563200.74	1293027.02	-	2.5
38	563188.4	1293045.7	-	2.5
39	563176.77	1293140.15	-	2.5
40	563161.26	1293175.04	-	2.5
41	563139.41	1293178.57	-	2.5
42	563093.24	1293152.13	-	2.5
43	563029.8	1293093.98	-	2.5
44	562972	1293017.85	-	2.5
45	562981.52	1292980.85	-	2.5
46	562981.52	1292902.25	-	2.5
47	562966.37	1292840.93	-	2.5
48	562964.25	1292752.11	-	2.5
49	562975.18	1292659.42	-	2.5
50	562980.82	1292566.73	-	2.5
51	562964.6	1292561.8	-	2.5
52	562915.97	1292563.91	-	2.5
53	562899.75	1292564.26	-	2.5
54	562910.26	1292645.12	-	2.5
55	562838.48	1292699.49	-	2.5
56	562843.16	1292769.72	-	2.5
57	562746.39	1292832.15	-	2.5
58	562740.45	1292862.43	-	2.5
59	562730.58	1292881.11	-	2.5
60	562737.63	1292914.59	-	2.5
61	562755.96	1292946.66	-	2.5
62	562716.13	1292970.98	-	2.5
63	562616.39	1293006.58	-	2.5
64	562607.23	1293024.9	-	2.5
65	562621.33	1293055.56	-	2.5



ДОКУМЕНТ ПОДПИСАН
ЭЛЕКТРОННОЙ ПОДПИСЬЮ

Сертификат: 00ВВ056В7401СВ38D2В3576АСDС8425108

Владелец: ФЕДЕРАЛЬНАЯ СЛУЖБА ГОСУДАРСТВЕННОЙ

РЕГИСТРАЦИИ, КАДАСТРА И КАРТОГРАФИИ

Действителен: с 27.06.2023 по 19.09.2024

полное наименование должности

инициалы, фамилия

Земельный участок

вид объекта недвижимости

Лист № 29 раздела 3.2

Всего листов раздела 3.2: 41

Всего разделов: 8

Всего листов выписки: 127

06.02.2024г. № КУВИ-001/2024-38061942

Кадастровый номер:

43:13:451201:688

1	2	3	4	5
66	562641.06	1293075.65	-	2.5
67	562644.24	1293131.69	-	2.5
68	562662.21	1293144.03	-	2.5
69	562782.04	1293231.43	-	2.5
70	562841.05	1293304.41	-	2.5
71	562860.62	1293355.98	-	2.5
72	562918.56	1293372.56	-	2.5
73	562956.31	1293425.75	-	2.5
74	563026.42	1293514.2	-	2.5
75	562844.27	1293540.62	-	2.5
76	562789.06	1293492.08	-	2.5
77	562790.97	1293463.52	-	2.5
78	562766.22	1293430.21	-	2.5
79	562724.34	1293405.47	-	2.5
80	562682.47	1293409.27	-	2.5
81	562502.58	1293289.35	-	2.5
82	562418.83	1293395	-	2.5
83	562346.49	1293410.22	-	2.5
84	562259.23	1293659.59	-	2.5
85	562218.85	1293757.5	-	2.5
86	562311.28	1293730.97	-	2.5
87	562345.54	1293724.31	-	2.5
88	562433.1	1293723.36	-	2.5
89	562431.36	1293743.17	-	2.5
90	562434.89	1293780.53	-	2.5
91	562520.18	1293873.58	-	2.5
92	562616.75	1294000.46	-	2.5
93	562635.07	1294044.16	-	2.5
94	562608.29	1294154.12	-	2.5



ДОКУМЕНТ ПОДПИСАН
ЭЛЕКТРОННОЙ ПОДПИСЬЮ

Сертификат: 00ВВ056В7401СВ38D2В3576АСDС8425108

Владелец: ФЕДЕРАЛЬНАЯ СЛУЖБА ГОСУДАРСТВЕННОЙ

РЕГИСТРАЦИИ, КАДАСТРА И КАРТОГРАФИИ

Действителен: с 27.06.2023 по 19.09.2024

полное наименование должности

инициалы, фамилия

Земельный участок

вид объекта недвижимости

Лист № 30 раздела 3.2

Всего листов раздела 3.2: 41

Всего разделов: 8

Всего листов выписки: 127

06.02.2024г. № КУВИ-001/2024-38061942

Кадастровый номер:

43:13:451201:688

1	2	3	4	5
95	562559.65	1294296.5	-	2.5
96	562541.32	1294325.4	-	2.5
97	562367.22	1294429.02	-	2.5
98	562339.73	1294430.43	-	2.5
99	562303.78	1294401.53	-	2.5
100	562236.82	1294269.72	-	2.5
101	562206.51	1294262.67	-	2.5
102	562167.03	1294280.29	-	2.5
103	562155.05	1294259.15	-	2.5
104	562144.48	1294216.85	-	2.5
105	562116.99	1294213.33	-	2.5
106	562016.89	1294260.56	-	2.5
107	561979.53	1294261.97	-	2.5
108	561958.39	1294239.41	-	2.5
109	561949.93	1294202.76	-	2.5
110	561997.86	1294152	-	2.5
111	562004.91	1294110.42	-	2.5
112	561981.65	1294076.58	-	2.5
113	561983.76	1294020.19	-	2.5
114	561964.03	1293997.64	-	2.5
115	561913.98	1293996.23	-	2.5
116	561851.25	1294032.88	-	2.5
117	561827.28	1294010.32	-	2.5
118	561830.1	1293989.18	-	2.5
119	561976.72	1293892.61	-	2.5
120	562004.91	1293855.25	-	2.5
121	561792.04	1293979.31	-	2.5
122	561737.06	1294039.22	-	2.5
123	561632.73	1294132.27	-	2.5



ДОКУМЕНТ ПОДПИСАН
ЭЛЕКТРОННОЙ ПОДПИСЬЮ

Сертификат: 00ВВ056В7401СВ38D2В3576АСDC8425108

Владелец: ФЕДЕРАЛЬНАЯ СЛУЖБА ГОСУДАРСТВЕННОЙ

РЕГИСТРАЦИИ, КАДАСТРА И КАРТОГРАФИИ

Действителен: с 27.06.2023 по 19.09.2024

полное наименование должности

инициалы, фамилия

Земельный участок

вид объекта недвижимости

Лист № 31 раздела 3.2

Всего листов раздела 3.2: 41

Всего разделов: 8

Всего листов выписки: 127

06.02.2024г. № КУВИ-001/2024-38061942

Кадастровый номер:

43:13:451201:688

1	2	3	4	5
124	561629.21	1294113.94	-	2.5
125	561604.54	1294113.94	-	2.5
126	561590.44	1294130.15	-	2.5
127	561596.08	1294175.26	-	2.5
128	561627.1	1294153.41	-	2.5
129	561638.37	1294171.04	-	2.5
130	561654.59	1294221.08	-	2.5
131	561706.04	1294281	-	2.5
132	561783.58	1294437.48	-	2.5
133	561830.1	1294530.52	-	2.5
134	561830.81	1294555.19	-	2.5
135	561751.86	1294622.16	-	2.5
136	561722.25	1294644.01	-	2.5
137	561706.75	1294645.42	-	2.5
138	561687.71	1294673.61	-	2.5
139	561667.98	1294683.48	-	2.5
140	561667.98	1294701.81	-	2.5
141	561699.7	1294729.3	-	2.5
142	561698.99	1294763.84	-	2.5
143	561708.86	1294787.8	-	2.5
144	561678.55	1294801.9	-	2.5
145	561629.21	1294845.6	-	2.5
146	561481.89	1294777.94	-	2.5
147	561452.99	1294715.91	-	2.5
148	561507.27	1294690.53	-	2.5
149	561513.61	1294674.32	-	2.5
150	561492.46	1294610.18	-	2.5
151	561500.92	1294565.77	-	2.5
152	561495.28	1294529.82	-	2.5



ДОКУМЕНТ ПОДПИСАН
ЭЛЕКТРОННОЙ ПОДПИСЬЮ

Сертификат: 00ВВ056В7401СВ38D2В3576АСDС8425108

Владелец: ФЕДЕРАЛЬНАЯ СЛУЖБА ГОСУДАРСТВЕННОЙ

РЕГИСТРАЦИИ, КАДАСТРА И КАРТОГРАФИИ

Действителен: с 27.06.2023 по 19.09.2024

полное наименование должности

инициалы, фамилия

Земельный участок

вид объекта недвижимости

Лист № 32 раздела 3.2

Всего листов раздела 3.2: 41

Всего разделов: 8

Всего листов выписки: 127

06.02.2024г. № КУВИ-001/2024-38061942

Кадастровый номер:

43:13:451201:688

1	2	3	4	5
153	561472.73	1294507.97	-	2.5
154	561442.42	1294498.1	-	2.5
155	561408.58	1294436.07	-	2.5
156	561389.55	1294424.79	-	2.5
157	561346.55	1294433.96	-	2.5
158	561333.16	1294408.58	-	2.5
159	561325.41	1294371.22	-	2.5
160	561470.61	1294335.98	-	2.5
161	561487.53	1294324.7	-	2.5
162	561495.99	1294300.03	-	2.5
163	561517.13	1294290.16	-	2.5
164	561514.31	1294273.24	-	2.5
165	561495.99	1294265.49	-	2.5
166	561404.35	1294279.59	-	2.5
167	561382.15	1294210.86	-	2.5
168	561396.95	1294191.83	-	2.5
169	561347.61	1294190.42	-	2.5
170	561331.75	1294161.17	-	2.5
171	561325.41	1294070.24	-	2.5
172	561312.01	1294042.75	-	2.5
173	561288.75	1294042.04	-	2.5
174	561256.33	1294055.44	-	2.5
175	561187.25	1294058.96	-	2.5
176	561152.01	1294060.37	-	2.5
177	561117.47	1294015.96	-	2.5
178	561110.42	1293962.39	-	2.5
179	561144.96	1293941.95	-	2.5
180	561152.71	1293916.57	-	2.5
181	561144.96	1293765.03	-	2.5



ДОКУМЕНТ ПОДПИСАН
ЭЛЕКТРОННОЙ ПОДПИСЬЮ

Сертификат: 00ВВ056В7401СВ38D2В3576АСDС8425108

Владелец: ФЕДЕРАЛЬНАЯ СЛУЖБА ГОСУДАРСТВЕННОЙ

РЕГИСТРАЦИИ, КАДАСТРА И КАРТОГРАФИИ

Действителен: с 27.06.2023 по 19.09.2024

полное наименование должности

инициалы, фамилия

Земельный участок

вид объекта недвижимости

Лист № 33 раздела 3.2

Всего листов раздела 3.2: 41

Всего разделов: 8

Всего листов выписки: 127

06.02.2024г. № КУВИ-001/2024-38061942

Кадастровый номер:

43:13:451201:688

1	2	3	4	5
182	561135.79	1293690.31	-	2.5
183	561142.14	1293623.34	-	2.5
184	561153.42	1293584.58	-	2.5
185	561178.79	1293549.33	-	2.5
186	561235.18	1293550.74	-	2.5
187	561264.79	1293532.42	-	2.5
188	561286.64	1293497.17	-	2.5
189	561349.37	1293492.94	-	2.5
190	561394.49	1293503.52	-	2.5
191	561519.25	1293478.14	-	2.5
192	561621.46	1293409.06	-	2.5
193	561652.47	1293403.42	-	2.5
194	561698.29	1293318.13	-	2.5
195	561717.32	1293308.26	-	2.5
196	561755.38	1293312.49	-	2.5
197	561792.74	1293288.53	-	2.5
198	561816.71	1293241.3	-	2.5
199	561845.61	1293230.02	-	2.5
200	562060.24	1293043.58	-	2.5
201	562084.21	1293033.01	-	2.5
202	562095.49	1292999.88	-	2.5
203	562118.04	1292976.62	-	2.5
204	562209.51	1292727.58	-	2.5
205	562429.56	1292744.75	-	2.5
206	562882.18	1292541.85	-	2.5
207	562952.41	1292521.56	-	2.5
208	563291.67	1292537.83	-	2.5
1	563450.46	1292532.31	-	2.5
1	561661.28	1294382.85	-	2.5



ДОКУМЕНТ ПОДПИСАН
ЭЛЕКТРОННОЙ ПОДПИСЬЮ

Сертификат: 00ВВ056В7401СВ38D2В3576АСDC8425108

Владелец: ФЕДЕРАЛЬНАЯ СЛУЖБА ГОСУДАРСТВЕННОЙ

РЕГИСТРАЦИИ, КАДАСТРА И КАРТОГРАФИИ

Действителен: с 27.06.2023 по 19.09.2024

полное наименование должности

инициалы, фамилия

Земельный участок

вид объекта недвижимости

Лист № 34 раздела 3.2

Всего листов раздела 3.2: 41

Всего разделов: 8

Всего листов выписки: 127

06.02.2024г. № КУВИ-001/2024-38061942

Кадастровый номер:

43:13:451201:688

1	2	3	4	5
2	561657.05	1294401.88	-	2.5
3	561633.09	1294420.92	-	2.5
4	561600.66	1294420.92	-	2.5
5	561578.11	1294399.06	-	2.5
6	561578.81	1294370.87	-	2.5
7	561589.38	1294372.98	-	2.5
8	561604.19	1294395.54	-	2.5
9	561631.68	1294390.61	-	2.5
10	561647.89	1294373.69	-	2.5
1	561661.28	1294382.85	-	2.5
1	563282.5	1290443.64	-	2.5
2	563336.07	1290502.14	-	2.5
3	563352.99	1290532.45	-	2.5
4	563363.56	1290651.58	-	2.5
5	563352.29	1290680.48	-	2.5
6	563370.61	1290717.83	-	2.5
7	563364.97	1290780.57	-	2.5
8	563335.37	1290860.22	-	2.5
9	563274.04	1290932.12	-	2.5
10	563257.13	1290925.07	-	2.5
11	563093.6	1291034.32	-	2.5
12	563023.11	1291078.03	-	2.5
13	562959.67	1291099.17	-	2.5
14	562867.33	1291079.44	-	2.5
15	562783.45	1291042.08	-	2.5
16	562736.22	1291051.95	-	2.5
17	562710.85	1291060.41	-	2.5
18	562666.44	1291037.14	-	2.5
19	562568.46	1290961.02	-	2.5



ДОКУМЕНТ ПОДПИСАН
ЭЛЕКТРОННОЙ ПОДПИСЬЮ

Сертификат: 00ВВ056В7401СВ38D2В3576АСDС8425108

Владелец: ФЕДЕРАЛЬНАЯ СЛУЖБА ГОСУДАРСТВЕННОЙ

РЕГИСТРАЦИИ, КАДАСТРА И КАРТОГРАФИИ

Действителен: с 27.06.2023 по 19.09.2024

полное наименование должности

инициалы, фамилия

Земельный участок

вид объекта недвижимости

Лист № 35 раздела 3.2

Всего листов раздела 3.2: 41

Всего разделов: 8

Всего листов выписки: 127

06.02.2024г. № КУВИ-001/2024-38061942

Кадастровый номер:

43:13:451201:688

1	2	3	4	5
20	562469.78	1290889.82	-	2.5
21	562440.88	1290852.47	-	2.5
22	562388.72	1290817.93	-	2.5
23	562320.34	1290667.08	-	2.5
24	562306.95	1290600.82	-	2.5
25	562309.07	1290495.8	-	2.5
26	562338.32	1290461.62	-	2.5
27	562404.22	1290467.6	-	2.5
28	562436.99	1290429.21	-	2.5
29	562479.79	1290416.79	-	2.5
30	562568.46	1290477.47	-	2.5
31	562631.2	1290462.67	-	2.5
32	562787.68	1290471.83	-	2.5
33	562808.82	1290486.63	-	2.5
34	562806.01	1290630.43	-	2.5
35	562800.37	1290709.38	-	2.5
36	562782.04	1290751.67	-	2.5
37	562787.68	1290790.44	-	2.5
38	562802.48	1290776.34	-	2.5
39	562817.99	1290724.88	-	2.5
40	562973.77	1290559.24	-	2.5
41	562951.92	1290521.88	-	2.5
42	562864.51	1290431.65	-	2.5
43	562934.29	1290353.41	-	2.5
44	562978	1290311.82	-	2.5
45	563024.52	1290317.46	-	2.5
46	563150.69	1290359.05	-	2.5
47	563235.28	1290400.64	-	2.5
48	563250.08	1290426.01	-	2.5



ДОКУМЕНТ ПОДПИСАН
ЭЛЕКТРОННОЙ ПОДПИСЬЮ

Сертификат: 00ВВ056В7401СВ38D2В3576АСDС8425108

Владелец: ФЕДЕРАЛЬНАЯ СЛУЖБА ГОСУДАРСТВЕННОЙ

РЕГИСТРАЦИИ, КАДАСТРА И КАРТОГРАФИИ

Действителен: с 27.06.2023 по 19.09.2024

полное наименование должности

инициалы, фамилия

Земельный участок

вид объекта недвижимости

Лист № 36 раздела 3.2

Всего листов раздела 3.2: 41

Всего разделов: 8

Всего листов выписки: 127

06.02.2024г. № КУВИ-001/2024-38061942

Кадастровый номер:

43:13:451201:688

1	2	3	4	5
49	563257.13	1290457.03	-	2.5
1	563282.5	1290443.64	-	2.5
1	562793.32	1290861.63	-	2.5
2	562806.01	1290879.25	-	2.5
3	562786.97	1290927.89	-	2.5
4	562757.37	1290958.9	-	2.5
5	562734.11	1291011.06	-	2.5
6	562717.9	1291013.18	-	2.5
7	562713.67	1290992.03	-	2.5
8	562730.58	1290944.1	-	2.5
9	562773.58	1290904.63	-	2.5
10	562769.35	1290855.29	-	2.5
1	562793.32	1290861.63	-	2.5
1	562350.45	1290699.88	-	2.5
2	562350.45	1290704.88	-	2.5
3	562345.45	1290704.88	-	2.5
4	562345.45	1290699.88	-	2.5
1	562350.45	1290699.88	-	2.5
1	562436.33	1290702.89	-	2.5
2	562436.33	1290707.89	-	2.5
3	562431.33	1290707.89	-	2.5
4	562431.33	1290702.89	-	2.5
1	562436.33	1290702.89	-	2.5
1	562525.21	1290706.54	-	2.5
2	562525.21	1290711.54	-	2.5
3	562520.21	1290711.54	-	2.5
4	562520.21	1290706.54	-	2.5
1	562525.21	1290706.54	-	2.5
1	562619.97	1290710.72	-	2.5



ДОКУМЕНТ ПОДПИСАН
ЭЛЕКТРОННОЙ ПОДПИСЬЮ

Сертификат: 00ВВ056В7401СВ38D2В3576АСDС8425108

Владелец: ФЕДЕРАЛЬНАЯ СЛУЖБА ГОСУДАРСТВЕННОЙ

РЕГИСТРАЦИИ, КАДАСТРА И КАРТОГРАФИИ

Действителен: с 27.06.2023 по 19.09.2024

полное наименование должности

инициалы, фамилия

Земельный участок

вид объекта недвижимости

Лист № 37 раздела 3.2

Всего листов раздела 3.2: 41

Всего разделов: 8

Всего листов выписки: 127

06.02.2024г. № КУВИ-001/2024-38061942

Кадастровый номер:

43:13:451201:688

1	2	3	4	5
2	562619.97	1290715.72	-	2.5
3	562614.97	1290715.72	-	2.5
4	562614.97	1290710.72	-	2.5
1	562619.97	1290710.72	-	2.5
1	562712.9	1290714.89	-	2.5
2	562712.9	1290719.89	-	2.5
3	562707.9	1290719.89	-	2.5
4	562707.9	1290714.89	-	2.5
1	562712.9	1290714.89	-	2.5
1	562898.24	1290722.99	-	2.5
2	562898.24	1290727.99	-	2.5
3	562893.24	1290727.99	-	2.5
4	562893.24	1290722.99	-	2.5
1	562898.24	1290722.99	-	2.5
1	562990.39	1290727.68	-	2.5
2	562990.39	1290732.68	-	2.5
3	562985.39	1290732.68	-	2.5
4	562985.39	1290727.68	-	2.5
1	562990.39	1290727.68	-	2.5
1	563079.15	1290732.64	-	2.5
2	563079.15	1290737.64	-	2.5
3	563074.15	1290737.64	-	2.5
4	563074.15	1290732.64	-	2.5
1	563079.15	1290732.64	-	2.5
1	563172.08	1290734.47	-	2.5
2	563172.08	1290739.47	-	2.5
3	563167.08	1290739.47	-	2.5
4	563167.08	1290734.47	-	2.5
1	563172.08	1290734.47	-	2.5



ДОКУМЕНТ ПОДПИСАН
ЭЛЕКТРОННОЙ ПОДПИСЬЮ

Сертификат: 00ВВ056В7401СВ38D2В3576АСDС8425108

Владелец: ФЕДЕРАЛЬНАЯ СЛУЖБА ГОСУДАРСТВЕННОЙ

РЕГИСТРАЦИИ, КАДАСТРА И КАРТОГРАФИИ

Действителен: с 27.06.2023 по 19.09.2024

полное наименование должности

инициалы, фамилия

Земельный участок

вид объекта недвижимости

Лист № 38 раздела 3.2

Всего листов раздела 3.2: 41

Всего разделов: 8

Всего листов выписки: 127

06.02.2024г. № КУВИ-001/2024-38061942

Кадастровый номер:

43:13:451201:688

1	2	3	4	5
1	563259	1290739.69	-	2.5
2	563259	1290744.69	-	2.5
3	563254	1290744.69	-	2.5
4	563254	1290739.69	-	2.5
1	563259	1290739.69	-	2.5
1	563344.89	1290744.13	-	2.5
2	563344.89	1290749.13	-	2.5
3	563339.89	1290749.13	-	2.5
4	563339.89	1290744.13	-	2.5
1	563344.89	1290744.13	-	2.5
1	562333.74	1290689.59	-	2.5
2	562333.74	1290691.59	-	2.5
3	562331.74	1290691.59	-	2.5
4	562331.74	1290689.59	-	2.5
1	562333.74	1290689.59	-	2.5
1	562391.37	1290692.07	-	2.5
2	562391.37	1290694.07	-	2.5
3	562389.37	1290694.07	-	2.5
4	562389.37	1290692.07	-	2.5
1	562391.37	1290692.07	-	2.5
1	562449.07	1290694.87	-	2.5
2	562449.07	1290696.87	-	2.5
3	562447.07	1290696.87	-	2.5
4	562447.07	1290694.87	-	2.5
1	562449.07	1290694.87	-	2.5
1	562508.29	1290697.61	-	2.5
2	562508.29	1290699.61	-	2.5
3	562506.29	1290699.61	-	2.5
4	562506.29	1290697.61	-	2.5



ДОКУМЕНТ ПОДПИСАН
ЭЛЕКТРОННОЙ ПОДПИСЬЮ

Сертификат: 00ВВ056В7401СВ38D2В3576АСDС8425108

Владелец: ФЕДЕРАЛЬНАЯ СЛУЖБА ГОСУДАРСТВЕННОЙ

РЕГИСТРАЦИИ, КАДАСТРА И КАРТОГРАФИИ

Действителен: с 27.06.2023 по 19.09.2024

полное наименование должности

инициалы, фамилия

Земельный участок

вид объекта недвижимости

Лист № 39 раздела 3.2

Всего листов раздела 3.2: 41

Всего разделов: 8

Всего листов выписки: 127

06.02.2024г. № КУВИ-001/2024-38061942

Кадастровый номер:

43:13:451201:688

1	2	3	4	5
1	562508.29	1290697.61	-	2.5
1	562565.73	1290700.18	-	2.5
2	562565.73	1290702.18	-	2.5
3	562563.73	1290702.18	-	2.5
4	562563.73	1290700.18	-	2.5
1	562565.73	1290700.18	-	2.5
1	562624.12	1290702.86	-	2.5
2	562624.12	1290704.86	-	2.5
3	562622.12	1290704.86	-	2.5
4	562622.12	1290702.86	-	2.5
1	562624.12	1290702.86	-	2.5
1	562681.83	1290705.1	-	2.5
2	562681.83	1290707.1	-	2.5
3	562679.83	1290707.1	-	2.5
4	562679.83	1290705.1	-	2.5
1	562681.83	1290705.1	-	2.5
1	562739.58	1290707.74	-	2.5
2	562739.58	1290709.74	-	2.5
3	562737.58	1290709.74	-	2.5
4	562737.58	1290707.74	-	2.5
1	562739.58	1290707.74	-	2.5
1	562793.72	1290709.98	-	2.5
2	562793.72	1290711.98	-	2.5
3	562791.72	1290711.98	-	2.5
4	562791.72	1290709.98	-	2.5
1	562793.72	1290709.98	-	2.5
1	562841.85	1290712.39	-	2.5
2	562841.85	1290714.39	-	2.5
3	562839.85	1290714.39	-	2.5



ДОКУМЕНТ ПОДПИСАН
ЭЛЕКТРОННОЙ ПОДПИСЬЮ

Сертификат: 00ВВ056В7401СВ38D2В3576АСDС8425108

Владелец: ФЕДЕРАЛЬНАЯ СЛУЖБА ГОСУДАРСТВЕННОЙ

РЕГИСТРАЦИИ, КАДАСТРА И КАРТОГРАФИИ

Действителен: с 27.06.2023 по 19.09.2024

полное наименование должности

инициалы, фамилия

Земельный участок

вид объекта недвижимости

Лист № 40 раздела 3.2

Всего листов раздела 3.2: 41

Всего разделов: 8

Всего листов выписки: 127

06.02.2024г. № КУВИ-001/2024-38061942

Кадастровый номер:

43:13:451201:688

1	2	3	4	5
4	562839.85	1290712.39	-	2.5
1	562841.85	1290712.39	-	2.5
1	562887.39	1290714.46	-	2.5
2	562887.39	1290716.46	-	2.5
3	562885.39	1290716.46	-	2.5
4	562885.39	1290714.46	-	2.5
1	562887.39	1290714.46	-	2.5
1	562946.63	1290716.97	-	2.5
2	562946.63	1290718.97	-	2.5
3	562944.63	1290718.97	-	2.5
4	562944.63	1290716.97	-	2.5
1	562946.63	1290716.97	-	2.5
1	563005.68	1290719.68	-	2.5
2	563005.68	1290721.68	-	2.5
3	563003.68	1290721.68	-	2.5
4	563003.68	1290719.68	-	2.5
1	563005.68	1290719.68	-	2.5
1	563065.8	1290722.25	-	2.5
2	563065.8	1290724.25	-	2.5
3	563063.8	1290724.25	-	2.5
4	563063.8	1290722.25	-	2.5
1	563065.8	1290722.25	-	2.5
1	563125.65	1290724.91	-	2.5
2	563125.65	1290726.91	-	2.5
3	563123.65	1290726.91	-	2.5
4	563123.65	1290724.91	-	2.5
1	563125.65	1290724.91	-	2.5
1	563184.67	1290727.48	-	2.5
2	563184.67	1290729.48	-	2.5



ДОКУМЕНТ ПОДПИСАН
ЭЛЕКТРОННОЙ ПОДПИСЬЮ

Сертификат: 00ВВ056В7401СВ38D2В3576АСDС8425108

Владелец: ФЕДЕРАЛЬНАЯ СЛУЖБА ГОСУДАРСТВЕННОЙ

РЕГИСТРАЦИИ, КАДАСТРА И КАРТОГРАФИИ

Действителен: с 27.06.2023 по 19.09.2024

полное наименование должности

инициалы, фамилия

Земельный участок

вид объекта недвижимости

Лист № 41 раздела 3.2

Всего листов раздела 3.2: 41

Всего разделов: 8

Всего листов выписки: 127

06.02.2024г. № КУВИ-001/2024-38061942

Кадастровый номер:

43:13:451201:688

1	2	3	4	5
3	563182.67	1290729.48	-	2.5
4	563182.67	1290727.48	-	2.5
1	563184.67	1290727.48	-	2.5
1	563244.57	1290730.19	-	2.5
2	563244.57	1290732.19	-	2.5
3	563242.57	1290732.19	-	2.5
4	563242.57	1290730.19	-	2.5
1	563244.57	1290730.19	-	2.5
1	563304.43	1290732.94	-	2.5
2	563304.43	1290734.94	-	2.5
3	563302.43	1290734.94	-	2.5
4	563302.43	1290732.94	-	2.5
1	563304.43	1290732.94	-	2.5
1	563365.18	1290736.05	-	2.5
2	563365.18	1290738.05	-	2.5
3	563363.18	1290738.05	-	2.5
4	563363.18	1290736.05	-	2.5
1	563365.18	1290736.05	-	2.5



ДОКУМЕНТ ПОДПИСАН
ЭЛЕКТРОННОЙ ПОДПИСЬЮ

Сертификат: 00ВВ056В7401СВ38D2В3576АСDC8425108

Владелец: ФЕДЕРАЛЬНАЯ СЛУЖБА ГОСУДАРСТВЕННОЙ

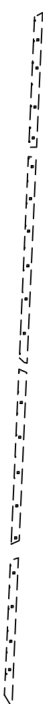
РЕГИСТРАЦИИ, КАДАСТРА И КАРТОГРАФИИ


Действителен: с 27.06.2023 по 19.09.2024

полное наименование должности

инициалы, фамилия

Выписка из Единого государственного реестра недвижимости об объекте недвижимости
Сведения о частях земельного участка

Земельный участок			
вид объекта недвижимости			
Лист № 1 раздела 4	Всего листов раздела 4: 3	Всего разделов: 8	Всего листов выписки: 127
06.02.2024г. № КУВИ-001/2024-38061942			
Кадастровый номер:		43:13:451201:688	
План (чертеж, схема) части земельного участка		Учетный номер части: 43:13:451201:688/1	
			
Масштаб 1:20000		Условные обозначения:	

	 ДОКУМЕНТ ПОДПИСАН ЭЛЕКТРОННОЙ ПОДПИСЬЮ	
полное наименование должности	Сертификат: 00ВВ056В7401СВ38D2В3576АСDС8425108 Владелец: ФЕДЕРАЛЬНАЯ СЛУЖБА ГОСУДАРСТВЕННОЙ РЕГИСТРАЦИИ, КАДАСТРА И КАРТОГРАФИИ Действителен: с 27.06.2023 по 19.09.2024	инициалы, фамилия

Земельный участок

вид объекта недвижимости

Лист № 2 раздела 4

Всего листов раздела 4: 3

Всего разделов: 8

Всего листов выписки: 127


06.02.2024г. № КУВИ-001/2024-38061942

Кадастровый номер:

43:13:451201:688

План (чертеж, схема) части земельного участка

Учетный номер части: 43:13:451201:688/2



Масштаб 1:1000

Условные обозначения:

ДОКУМЕНТ ПОДПИСАН
ЭЛЕКТРОННОЙ ПОДПИСЬЮ

Сертификат: 00ВВ056В7401СВ38D2В3576АСDС8425108

Владелец: ФЕДЕРАЛЬНАЯ СЛУЖБА ГОСУДАРСТВЕННОЙ
РЕГИСТРАЦИИ, КАДАСТРА И КАРТОГРАФИИ
Действителен: с 27.06.2023 по 19.09.2024

полное наименование должности

инициалы, фамилия

Земельный участок

вид объекта недвижимости

Лист № 3 раздела 4

Всего листов раздела 4: 3

Всего разделов: 8

Всего листов выписки: 127

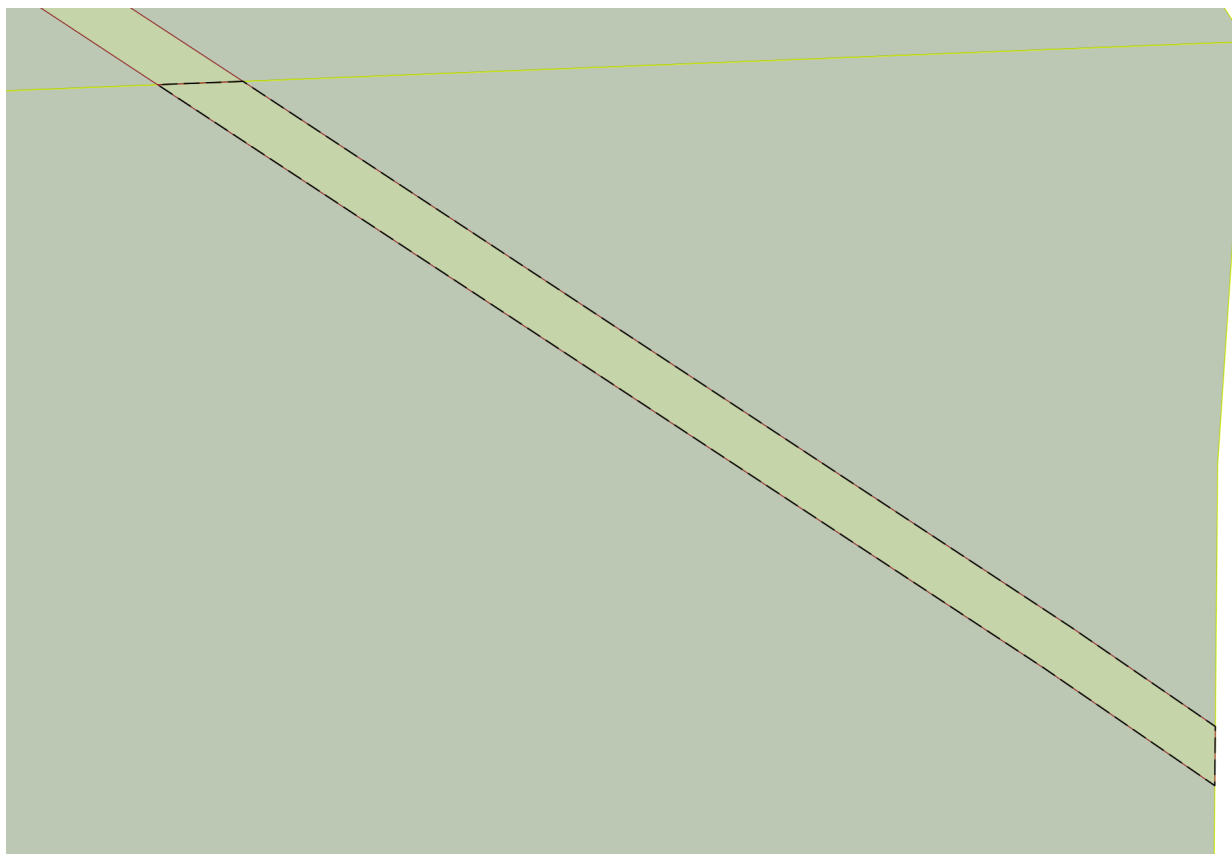
06.02.2024г. № КУВИ-001/2024-38061942

Кадастровый номер:

43:13:451201:688

План (чертеж, схема) части земельного участка

Учетный номер части: 43:13:451201:688/3



Масштаб 1:700

Условные обозначения:

ДОКУМЕНТ ПОДПИСАН
ЭЛЕКТРОННОЙ ПОДПИСЬЮ

Сертификат: 00ВВ056В7401СВ38D2В3576АСDС8425108

Владелец: ФЕДЕРАЛЬНАЯ СЛУЖБА ГОСУДАРСТВЕННОЙ
РЕГИСТРАЦИИ, КАДАСТРА И КАРТОГРАФИИ
Действителен: с 27.06.2023 по 19.09.2024

полное наименование должности

инициалы, фамилия

Выписка из Единого государственного реестра недвижимости об объекте недвижимости

Сведения о частях земельного участка

Земельный участок		
вид объекта недвижимости		
Лист № 1 раздела 4.1	Всего листов раздела 4.1: 3	Всего разделов: 8
06.02.2024г. № КУВИ-001/2024-38061942		
Кадастровый номер:		43:13:451201:688
Учетный номер части	Площадь, м2	Содержание ограничения в использовании или ограничения права на объект недвижимости или обременения объекта недвижимости
1	2	3
43:13:451201:688/1	36064	вид ограничения (обременения): ограничения прав на земельный участок, предусмотренные статьей 56 Земельного кодекса Российской Федерации; Срок действия: не установлен; реквизиты документа-основания: о порядке установления охранных зон объектов электросетевого хозяйства и особых условий использования земельных участков, расположенных в границах таких зон от 24.02.2009 № 160 выдан: Правительство Российской Федерации; Содержание ограничения (обременения): Ограничения в использовании согласно Правилам установления охранных зон объектов электросетевого хозяйства и особых условий использования земельных участков, расположенных в границах таких зон, утвержденных Постановлением Правительства РФ №160 от 24.02.2009; Реестровый номер границы: 43.13.2.32
43:13:451201:688/2	463	вид ограничения (обременения): ограничения прав на земельный участок, предусмотренные статьей 56 Земельного кодекса Российской Федерации; Срок действия: не установлен; реквизиты документа-основания: «О порядке установления охранных зон объектов электросетевого хозяйства и особых условий использования земельных участков, расположенных в границах таких зон» от 24.02.2009 № 160 выдан: Правительство Российской Федерации; Содержание ограничения (обременения): В охранных зонах запрещается осуществлять любые действия, которые могут нарушить безопасную работу объектов электросетевого хозяйства, в том числе привести к их повреждению или уничтожению, и (или) повлечь причинение вреда жизни, здоровью граждан и имуществу физических или юридических лиц, а также повлечь нанесение экологического ущерба и возникновение пожаров, в том числе: набрасывать на провода и опоры воздушных ЛЭП посторонние предметы, а также подниматься на опоры воздушных ЛЭП; размещать любые объекты и предметы (материалы) в пределах созданных в соответствии с требованиями нормативно-технических документов проходов и подъездов для доступа к объектам электросетевого хозяйства, а также проводить любые работы и возводить сооружения, которые могут препятствовать доступу к объектам электросетевого хозяйства, без создания необходимых для такого доступа проходов и подъездов; находиться в пределах огороженной территории и помещениях распределительных устройств и подстанций, открывать двери и люки распределительных устройств и подстанций, производить переключения и подключения в электрических сетях (указанное требование не распространяется на работников, занятых выполнением разрешенных в установленном порядке работ), разводить огонь в пределах охранных зон вводных и распределительных устройств, подстанций, воздушных ЛЭП, а также в охранных зонах кабельных ЛЭП; размещать свалки; производить работы ударными механизмами, сбрасывать тяжести массой свыше 5т, производить сброс и слив едких и



ДОКУМЕНТ ПОДПИСАН
ЭЛЕКТРОННОЙ ПОДПИСЬЮ

Сертификат: 00ВВ056В7401СВ38Д2В3576АСДС8425108

Владелец: ФЕДЕРАЛЬНАЯ СЛУЖБА ГОСУДАРСТВЕННОЙ
РЕГИСТРАЦИИ, КАДАСТРА И КАРТОГРАФИИ
Действителен: с 27.06.2023 по 19.09.2024

полное наименование должности

инициалы, фамилия

Земельный участок			
вид объекта недвижимости			
Лист № 2 раздела 4.1	Всего листов раздела 4.1: 3	Всего разделов: 8	Всего листов выписки: 127

06.02.2024г. № КУВИ-001/2024-38061942

Кадастровый номер:

43:13:451201:688

		<p>коррозионных веществ и ГСМ(в охранных зонах подземных кабельных ЛЭП).В пределах охранных зон без письменного решения о согласовании сетевых организаций юридическим и физическим лицам запрещаются:строительство,капитальный ремонт,реконструкция или снос зданий и сооружений;горные,взрывные,мелиоративные работы,в том числе связанные с временным затоплением земель;посадка и вырубка деревьев и кустарников;дноуглубительные,землечерпальные и погрузочно-разгрузочные работы,добыча рыбы,других водных животных и растений придонными орудиями лова,устройство водопоев,колка и заготовка льда(в охранных зонах подводных кабельных ЛЭП);проход судов,у которых расстояние по вертикали от верхнего крайнего габарита с грузом или без груза до нижней точки провеса проводов переходов воздушных ЛЭП через водоемы менее минимально допустимого расстояния,в том числе с учетом максимального уровня подъема воды при паводке;проезд машин и механизмов,имеющих общую высоту с грузом или без груза от поверхности дороги более 4,5 м(в охранных зонах воздушных ЛЭП);земляные работы на глубине более 0,3м(на вспахиваемых землях на глубине более 0,45м),а также планировка грунта(в охранных зонах подземных кабельных ЛЭП);полив с/х культур в случае,если высота струи воды может составить свыше 3м(в охранных зонах воздушных ЛЭП);полевые с/х работы с применением с/х машин и оборудования высотой более 4 метров(в охранных зонах воздушных ЛЭП)или полевые с/х работы,связанные с вспашкой земли(в охранных зонах кабельных ЛЭП).В охранных зонах,установленных для объектов электросетевого хозяйства напряжением до 1кВ без письменного решения о согласовании сетевых организаций запрещается:размещать детские и спортивные площадки,стадионы,рынки,торговые точки,полевые станы,загоны для скота,гаражи и стоянки всех видов машин и механизмов,садовые,огородные и дачные земельные участки,объекты садоводческих,огороднических или дачных некоммерческих объединений,объекты жилищного строительства,в том числе индивидуального(в охранных зонах воздушных ЛЭП);складировать или размещать хранилища любых,в том числе горюче-смазочных,материалов;устраивать причалы для стоянки судов,барж и плавучих кранов,бросать якоря с судов и осуществлять их проход с отданными якорями,цепями,лотами,волокушами и тралами(в охранных зонах подводных кабельных ЛЭП); Реестровый номер границы: 43.13.2.294</p>
43:13:451201:688/3	529	<p>вид ограничения (обременения): ограничения прав на земельный участок, предусмотренные статьей 56 Земельного кодекса Российской Федерации; Срок действия: не установлен; реквизиты документа-основания: «О порядке установления охранных зон объектов электросетевого хозяйства и особых условий использования земельных участков, расположенных в границах таких зон» от 24.02.2009 № 160 выдан: Правительство Российской Федерации; Содержание ограничения (обременения): В охранных зонах запрещается осуществлять любые действия, которые могут нарушить безопасную работу объектов электросетевого хозяйства, в том числе привести к их повреждению или уничтожению, и (или) повлечь причинение вреда жизни, здоровью граждан и имуществу физических или юридических лиц, а также повлечь нанесение экологического ущерба и возникновение пожаров, в том числе: набрасывать на провода и опоры воздушных ЛЭП посторонние предметы, а также подниматься на опоры воздушных ЛЭП; размещать любые объекты и предметы (материалы) в пределах созданных в соответствии</p>



ДОКУМЕНТ ПОДПИСАН
ЭЛЕКТРОННОЙ ПОДПИСЬЮ

Сертификат: 00BV056B7401CB38D2B3576ACDC8425108

Владелец: ФЕДЕРАЛЬНАЯ СЛУЖБА ГОСУДАРСТВЕННОЙ

РЕГИСТРАЦИИ, КАДАСТРА И КАРТОГРАФИИ

Действителен: с 27.06.2023 по 19.09.2024

полное наименование должности

инициалы, фамилия

Земельный участок			
вид объекта недвижимости			

Лист № 3 раздела 4.1	Всего листов раздела 4.1: 3	Всего разделов: 8	Всего листов выписки: 127
----------------------	-----------------------------	-------------------	---------------------------

06.02.2024г. № КУВИ-001/2024-38061942

Кадастровый номер: 43:13:451201:688

с требованиями нормативно-технических документов проходов и подъездов для доступа к объектам электросетевого хозяйства, а также проводить любые работы и возводить сооружения, которые могут препятствовать доступу к объектам электросетевого хозяйства, без создания необходимых для такого доступа проходов и подъездов; находиться в пределах огороженной территории и помещениях распределительных устройств и подстанций, открывать двери и люки распределительных устройств и подстанций, производить переключения и подключения в электрических сетях (указанное требование не распространяется на работников, занятых выполнением разрешенных в установленном порядке работ), разводить огонь в пределах охранных зон вводных и распределительных устройств, подстанций, воздушных ЛЭП, а также в охранных зонах кабельных ЛЭП; размещать свалки; производить работы ударными механизмами, сбрасывать тяжести массой свыше 5 т, производить сброс и слив едких и коррозионных веществ и ГСМ (в охранных зонах подземных кабельных ЛЭП). В пределах охранных зон без письменного решения о согласовании сетевых организаций юридическим и физическим лицам запрещаются: строительство, капитальный ремонт, реконструкция или снос зданий и сооружений; горные, взрывные, мелиоративные работы, в том числе связанные с временным затоплением земель; посадка и вырубка деревьев и кустарников; дноуглубительные, землечерпальные и погрузочно-разгрузочные работы, добыча рыбы, других водных животных и растений придонными орудиями лова, устройство водопоев, колка и заготовка льда (в охранных зонах подводных кабельных ЛЭП); проход судов, у которых расстояние по вертикали от верхнего крайнего габарита с грузом или без груза до нижней точки провеса проводов переходов воздушных ЛЭП через водоемы менее минимально допустимого расстояния, в том числе с учетом максимального уровня подъема воды при паводке; проезд машин и механизмов, имеющих общую высоту с грузом или без груза от поверхности дороги более 4,5 м (в охранных зонах воздушных ЛЭП); земляные работы на глубине более 0,3 м (на вспахиваемых землях на глубине более 0,45 м), а также планировка грунта (в охранных зонах подземных кабельных ЛЭП); полив с/х культур в случае, если высота струи воды может составить свыше 3 метров (в охранных зонах воздушных ЛЭП); полевые с/х работы с применением с/х машин и оборудования высотой более 4 метров (в охранных зонах воздушных ЛЭП) или полевые с/х работы, связанные с вспашкой земли (в охранных зонах кабельных ЛЭП). В охранных зонах, установленных для объектов электросетевого хозяйства напряжением до 1кВ без письменного решения о согласовании сетевых организаций запрещается: размещать детские и спортивные площадки, стадионы, рынки, торговые точки, полевые станы, загоны для скота, гаражи и стоянки всех видов машин и механизмов, садовые, огородные и дачные земельные участки, объекты садоводческих, огороднических или дачных некоммерческих объединений, объекты жилищного строительства, в том числе индивидуального (в охранных зонах воздушных ЛЭП); складировать или размещать хранилища любых, в том числе горюче-смазочных, материалов; устраивать причалы для стоянки судов, барж и плавучих кранов, бросать якоря с судов и осуществлять их проход с отданными якорями, цепями, лотами, волокушами и тралами (в охранных зонах подводных кабельных ЛЭП); Реестровый номер границы: 43.13.2.300



ДОКУМЕНТ ПОДПИСАН
ЭЛЕКТРОННОЙ ПОДПИСЬЮ

Сертификат: 00ВВ056В7401СВ38Д2В3576АСДС8425108

Владелец: ФЕДЕРАЛЬНАЯ СЛУЖБА ГОСУДАРСТВЕННОЙ

РЕГИСТРАЦИИ, КАДАСТРА И КАРТОГРАФИИ

Действителен: с 27.06.2023 по 19.09.2024

полное наименование должности

инициалы, фамилия

Выписка из Единого государственного реестра недвижимости об объекте недвижимости

Сведения о частях земельного участка

Земельный участок			
вид объекта недвижимости			

Лист № 1 раздела 4.2	Всего листов раздела 4.2: 12	Всего разделов: 8	Всего листов выписки: 127
----------------------	------------------------------	-------------------	---------------------------

06.02.2024г. № КУВИ-001/2024-38061942

Кадастровый номер: 43:13:451201:688

Сведения о характерных точках границы части (частей) земельного участка

Учетный номер части: 43:13:451201:688/1

Система координат МСК-43, зона 1 (13)

Номер точки	Координаты, м		Описание закрепления на местности	Средняя квадратичная погрешность определения координат характерных точек границ земельного участка, м
	X	Y		
1	2	3	4	5
1	562251.6	1290695.05	-	-
2	562256.6	1290695.05	-	-
3	562256.6	1290700.05	-	-
4	562251.6	1290700.05	-	-
1	562251.6	1290695.05	-	-
1	562161.54	1290690.49	-	-
2	562166.54	1290690.49	-	-
3	562166.54	1290695.49	-	-
4	562161.54	1290695.49	-	-
1	562161.54	1290690.49	-	-
1	562068.48	1290686.7	-	-
2	562073.48	1290686.7	-	-
3	562073.48	1290691.7	-	-
4	562068.48	1290691.7	-	-
1	562068.48	1290686.7	-	-
1	561992.39	1290683.57	-	-
2	561997.39	1290683.57	-	-
3	561997.39	1290688.57	-	-
4	561992.39	1290688.57	-	-
1	561992.39	1290683.57	-	-
1	561927.15	1290671.99	-	-



ДОКУМЕНТ ПОДПИСАН
ЭЛЕКТРОННОЙ ПОДПИСЬЮ

Сертификат: 00ВВ056В7401СВ38D2В3576АСDС8425108

Владелец: ФЕДЕРАЛЬНАЯ СЛУЖБА ГОСУДАРСТВЕННОЙ
РЕГИСТРАЦИИ, КАДАСТРА И КАРТОГРАФИИ
Действителен: с 27.06.2023 по 19.09.2024

полное наименование должности

инициалы, фамилия

Земельный участок

вид объекта недвижимости

Лист № 2 раздела 4.2

Всего листов раздела 4.2: 12

Всего разделов: 8

Всего листов выписки: 127

06.02.2024г. № КУВИ-001/2024-38061942

Кадастровый номер:

43:13:451201:688

1	2	3	4	5
2	561893.84	1290692.31	-	-
3	561894.32	1290692.42	-	0.1
4	561995.02	1290696.36	-	0.1
5	562294.19	1290709.63	-	-
6	562287.77	1290688.32	-	-
7	562274.66	1290687.74	-	-
8	562274.66	1290689.06	-	-
9	562272.66	1290689.06	-	-
10	562272.66	1290687.65	-	-
11	562216.82	1290685.18	-	-
12	562216.82	1290686.56	-	-
13	562214.82	1290686.56	-	-
14	562214.82	1290685.09	-	-
15	562158.55	1290682.59	-	-
16	562158.55	1290684.15	-	-
17	562156.55	1290684.15	-	-
18	562156.55	1290682.5	-	-
19	562099.77	1290679.99	-	-
20	562099.77	1290681.63	-	-
21	562097.77	1290681.63	-	-
22	562097.77	1290679.9	-	-
23	562041.97	1290677.42	-	-
24	562041.97	1290678.88	-	-
25	562039.97	1290678.88	-	-
26	562039.97	1290677.33	-	-
27	561995.95	1290675.38	-	0.1
28	561984.85	1290674.83	-	-
29	561984.25	1290678.52	-	-
30	561982.3	1290678.21	-	-



ДОКУМЕНТ ПОДПИСАН
ЭЛЕКТРОННОЙ ПОДПИСЬЮ

Сертификат: 00ВВ056В7401СВ38D2В3576АСDC8425108

Владелец: ФЕДЕРАЛЬНАЯ СЛУЖБА ГОСУДАРСТВЕННОЙ

РЕГИСТРАЦИИ, КАДАСТРА И КАРТОГРАФИИ

Действителен: с 27.06.2023 по 19.09.2024

полное наименование должности

инициалы, фамилия

Земельный участок

вид объекта недвижимости

Лист № 3 раздела 4.2

Всего листов раздела 4.2: 12

Всего разделов: 8

Всего листов выписки: 127

06.02.2024г. № КУВИ-001/2024-38061942

Кадастровый номер:

43:13:451201:688

1	2	3	4	5
31	561982.84	1290674.73	-	-
1	561927.15	1290671.99	-	-
1	562707.9	1290714.89	-	-
2	562712.9	1290714.89	-	-
3	562712.9	1290719.89	-	-
4	562707.9	1290719.89	-	-
1	562707.9	1290714.89	-	-
1	562614.97	1290710.72	-	-
2	562619.97	1290710.72	-	-
3	562619.97	1290715.72	-	-
4	562614.97	1290715.72	-	-
1	562614.97	1290710.72	-	-
1	562520.21	1290706.54	-	-
2	562525.21	1290706.54	-	-
3	562525.21	1290711.54	-	-
4	562520.21	1290711.54	-	-
1	562520.21	1290706.54	-	-
1	562431.33	1290702.89	-	-
2	562436.33	1290702.89	-	-
3	562436.33	1290707.89	-	-
4	562431.33	1290707.89	-	-
1	562431.33	1290702.89	-	-
1	562345.45	1290699.88	-	-
2	562350.45	1290699.88	-	-
3	562350.45	1290704.88	-	-
4	562345.45	1290704.88	-	-
1	562345.45	1290699.88	-	-
1	562331.74	1290690.27	-	-
2	562330.84	1290690.23	-	-



ДОКУМЕНТ ПОДПИСАН
ЭЛЕКТРОННОЙ ПОДПИСЬЮ

Сертификат: 00ВВ056В7401СВ38D2В3576АСDC8425108

Владелец: ФЕДЕРАЛЬНАЯ СЛУЖБА ГОСУДАРСТВЕННОЙ

РЕГИСТРАЦИИ, КАДАСТРА И КАРТОГРАФИИ

Действителен: с 27.06.2023 по 19.09.2024

полное наименование должности

инициалы, фамилия

Земельный участок

вид объекта недвижимости

Лист № 4 раздела 4.2

Всего листов раздела 4.2: 12

Всего разделов: 8

Всего листов выписки: 127

06.02.2024г. № КУВИ-001/2024-38061942

Кадастровый номер:

43:13:451201:688

1	2	3	4	5
3	562340.56	1290711.69	-	-
4	562790.72	1290731.65	-	-
5	562799.66	1290711.03	-	-
6	562793.72	1290710.77	-	-
7	562793.72	1290711.98	-	-
8	562791.72	1290711.98	-	-
9	562791.72	1290710.68	-	-
10	562739.58	1290708.36	-	-
11	562739.58	1290709.74	-	-
12	562737.58	1290709.74	-	-
13	562737.58	1290708.28	-	-
14	562681.83	1290705.8	-	-
15	562681.83	1290707.1	-	-
16	562679.83	1290707.1	-	-
17	562679.83	1290705.71	-	-
18	562624.12	1290703.24	-	-
19	562624.12	1290704.86	-	-
20	562622.12	1290704.86	-	-
21	562622.12	1290703.15	-	-
22	562565.73	1290700.65	-	-
23	562565.73	1290702.18	-	-
24	562563.73	1290702.18	-	-
25	562563.73	1290700.56	-	-
26	562508.29	1290698.11	-	-
27	562508.29	1290699.61	-	-
28	562506.29	1290699.61	-	-
29	562506.29	1290698.02	-	-
30	562449.07	1290695.48	-	-
31	562449.07	1290696.87	-	-



ДОКУМЕНТ ПОДПИСАН
ЭЛЕКТРОННОЙ ПОДПИСЬЮ

Сертификат: 00ВВ056В7401СВ38Д2В3576АСДС8425108

Владелец: ФЕДЕРАЛЬНАЯ СЛУЖБА ГОСУДАРСТВЕННОЙ

РЕГИСТРАЦИИ, КАДАСТРА И КАРТОГРАФИИ

Действителен: с 27.06.2023 по 19.09.2024

полное наименование должности

инициалы, фамилия

Земельный участок

вид объекта недвижимости

Лист № 5 раздела 4.2

Всего листов раздела 4.2: 12

Всего разделов: 8

Всего листов выписки: 127

06.02.2024г. № КУВИ-001/2024-38061942

Кадастровый номер:

43:13:451201:688

1	2	3	4	5
32	562447.07	1290696.87	-	-
33	562447.07	1290695.39	-	-
34	562391.37	1290692.92	-	-
35	562391.37	1290694.07	-	-
36	562389.37	1290694.07	-	-
37	562389.37	1290692.83	-	-
38	562333.74	1290690.36	-	-
39	562333.74	1290691.59	-	-
40	562331.74	1290691.59	-	-
1	562331.74	1290690.27	-	-
1	563339.89	1290744.13	-	-
2	563344.89	1290744.13	-	-
3	563344.89	1290749.13	-	-
4	563339.89	1290749.13	-	-
1	563339.89	1290744.13	-	-
1	563254	1290739.69	-	-
2	563259	1290739.69	-	-
3	563259	1290744.69	-	-
4	563254	1290744.69	-	-
1	563254	1290739.69	-	-
1	563167.08	1290734.47	-	-
2	563172.08	1290734.47	-	-
3	563172.08	1290739.47	-	-
4	563167.08	1290739.47	-	-
1	563167.08	1290734.47	-	-
1	563074.15	1290732.64	-	-
2	563079.15	1290732.64	-	-
3	563079.15	1290737.64	-	-
4	563074.15	1290737.64	-	-



ДОКУМЕНТ ПОДПИСАН
ЭЛЕКТРОННОЙ ПОДПИСЬЮ

Сертификат: 00ВВ056В7401СВ38Д2В3576АСДС8425108

Владелец: ФЕДЕРАЛЬНАЯ СЛУЖБА ГОСУДАРСТВЕННОЙ

РЕГИСТРАЦИИ, КАДАСТРА И КАРТОГРАФИИ

Действителен: с 27.06.2023 по 19.09.2024

полное наименование должности

инициалы, фамилия

Земельный участок

вид объекта недвижимости

Лист № 6 раздела 4.2

Всего листов раздела 4.2: 12

Всего разделов: 8

Всего листов выписки: 127

06.02.2024г. № КУВИ-001/2024-38061942

Кадастровый номер:

43:13:451201:688

1	2	3	4	5
1	563074.15	1290732.64	-	-
1	562985.39	1290727.68	-	-
2	562990.39	1290727.68	-	-
3	562990.39	1290732.68	-	-
4	562985.39	1290732.68	-	-
1	562985.39	1290727.68	-	-
1	562893.24	1290722.99	-	-
2	562898.24	1290722.99	-	-
3	562898.24	1290727.99	-	-
4	562893.24	1290727.99	-	-
1	562893.24	1290722.99	-	-
1	562829.76	1290712.36	-	-
2	562817.99	1290724.88	-	-
3	562815.62	1290732.76	-	-
4	563367.07	1290757.22	-	-
5	563368.95	1290736.28	-	-
6	563365.18	1290736.11	-	-
7	563365.18	1290738.05	-	-
8	563363.18	1290738.05	-	-
9	563363.18	1290736.05	-	-
10	563363.74	1290736.05	-	-
11	563304.43	1290733.42	-	-
12	563304.43	1290734.94	-	-
13	563302.43	1290734.94	-	-
14	563302.43	1290733.33	-	-
15	563244.57	1290730.76	-	-
16	563244.57	1290732.19	-	-
17	563242.57	1290732.19	-	-
18	563242.57	1290730.68	-	-



ДОКУМЕНТ ПОДПИСАН
ЭЛЕКТРОННОЙ ПОДПИСЬЮ

Сертификат: 00ВВ056В7401СВ38D2В3576АСDC8425108

Владелец: ФЕДЕРАЛЬНАЯ СЛУЖБА ГОСУДАРСТВЕННОЙ

РЕГИСТРАЦИИ, КАДАСТРА И КАРТОГРАФИИ

Действителен: с 27.06.2023 по 19.09.2024

полное наименование должности

инициалы, фамилия

Земельный участок

вид объекта недвижимости

Лист № 7 раздела 4.2

Всего листов раздела 4.2: 12

Всего разделов: 8

Всего листов выписки: 127

06.02.2024г. № КУВИ-001/2024-38061942

Кадастровый номер:

43:13:451201:688

1	2	3	4	5
19	563184.67	1290728.11	-	-
20	563184.67	1290729.48	-	-
21	563182.67	1290729.48	-	-
22	563182.67	1290728.02	-	-
23	563125.65	1290725.49	-	-
24	563125.65	1290726.91	-	-
25	563123.65	1290726.91	-	-
26	563123.65	1290725.4	-	-
27	563065.8	1290722.83	-	-
28	563065.8	1290724.25	-	-
29	563063.8	1290724.25	-	-
30	563063.8	1290722.75	-	-
31	563005.68	1290720.17	-	-
32	563005.68	1290721.68	-	-
33	563003.68	1290721.68	-	-
34	563003.68	1290720.08	-	-
35	562946.63	1290717.55	-	-
36	562946.63	1290718.97	-	-
37	562944.63	1290718.97	-	-
38	562944.63	1290717.46	-	-
39	562887.39	1290714.92	-	-
40	562887.39	1290716.46	-	-
41	562885.39	1290716.46	-	-
42	562885.39	1290714.83	-	-
43	562841.85	1290712.9	-	-
44	562841.85	1290714.39	-	-
45	562839.85	1290714.39	-	-
46	562839.85	1290712.81	-	-
1	562829.76	1290712.36	-	-



ДОКУМЕНТ ПОДПИСАН
ЭЛЕКТРОННОЙ ПОДПИСЬЮ

Сертификат: 00ВВ056В7401СВ38D2В3576АСDС8425108

Владелец: ФЕДЕРАЛЬНАЯ СЛУЖБА ГОСУДАРСТВЕННОЙ

РЕГИСТРАЦИИ, КАДАСТРА И КАРТОГРАФИИ

Действителен: с 27.06.2023 по 19.09.2024

полное наименование должности

инициалы, фамилия

Земельный участок

вид объекта недвижимости

Лист № 8 раздела 4.2

Всего листов раздела 4.2: 12

Всего разделов: 8

Всего листов выписки: 127

06.02.2024г. № КУВИ-001/2024-38061942

Кадастровый номер:

43:13:451201:688

1	2	3	4	5
1	563679.37	1290759.27	-	-
2	563684.37	1290759.27	-	-
3	563684.37	1290764.27	-	-
4	563679.37	1290764.27	-	-
1	563679.37	1290759.27	-	-
1	563603.93	1290756.92	-	-
2	563608.93	1290756.92	-	-
3	563608.93	1290761.92	-	-
4	563603.93	1290761.92	-	-
1	563603.93	1290756.92	-	-
1	563732.45	1290753.15	-	-
2	563734.45	1290753.15	-	-
3	563734.45	1290755.15	-	-
4	563732.45	1290755.15	-	-
1	563732.45	1290753.15	-	-
1	563499.51	1290751.44	-	-
2	563504.51	1290751.44	-	-
3	563504.51	1290756.44	-	-
4	563499.51	1290756.44	-	-
1	563499.51	1290751.44	-	-
1	563677.61	1290750.23	-	-
2	563679.61	1290750.23	-	-
3	563679.61	1290752.23	-	-
4	563677.61	1290752.23	-	-
1	563677.61	1290750.23	-	-
1	563619.52	1290747.6	-	-
2	563621.52	1290747.6	-	-
3	563621.52	1290749.6	-	-
4	563619.52	1290749.6	-	-



ДОКУМЕНТ ПОДПИСАН
ЭЛЕКТРОННОЙ ПОДПИСЬЮ

Сертификат: 00ВВ056В7401СВ38D2В3576АСDC8425108

Владелец: ФЕДЕРАЛЬНАЯ СЛУЖБА ГОСУДАРСТВЕННОЙ

РЕГИСТРАЦИИ, КАДАСТРА И КАРТОГРАФИИ

Действителен: с 27.06.2023 по 19.09.2024

полное наименование должности

инициалы, фамилия

Земельный участок

вид объекта недвижимости

Лист № 9 раздела 4.2

Всего листов раздела 4.2: 12

Всего разделов: 8

Всего листов выписки: 127

06.02.2024г. № КУВИ-001/2024-38061942

Кадастровый номер:

43:13:451201:688

1	2	3	4	5
1	563619.52	1290747.6	-	-
1	563416.76	1290747	-	-
2	563421.76	1290747	-	-
3	563421.76	1290752	-	-
4	563416.76	1290752	-	-
1	563416.76	1290747	-	-
1	563561.3	1290744.91	-	-
2	563563.3	1290744.91	-	-
3	563563.3	1290746.91	-	-
4	563561.3	1290746.91	-	-
1	563561.3	1290744.91	-	-
1	563503.21	1290742.56	-	-
2	563505.21	1290742.56	-	-
3	563505.21	1290744.56	-	-
4	563503.21	1290744.56	-	-
1	563503.21	1290742.56	-	-
1	563445.41	1290740.02	-	-
2	563447.41	1290740.02	-	-
3	563447.41	1290742.02	-	-
4	563445.41	1290742.02	-	-
1	563445.41	1290740.02	-	-
1	563407.97	1290738.19	-	-
2	563409.97	1290738.19	-	-
3	563409.97	1290740.19	-	-
4	563407.97	1290740.19	-	-
1	563407.97	1290738.19	-	-
1	563743.22	1290752.88	-	-
2	563394.2	1290737.4	-	-
3	563394.38	1290758.43	-	-



ДОКУМЕНТ ПОДПИСАН
ЭЛЕКТРОННОЙ ПОДПИСЬЮ

Сертификат: 00ВВ056В7401СВ38D2В3576АСDC8425108

Владелец: ФЕДЕРАЛЬНАЯ СЛУЖБА ГОСУДАРСТВЕННОЙ

РЕГИСТРАЦИИ, КАДАСТРА И КАРТОГРАФИИ

Действителен: с 27.06.2023 по 19.09.2024

полное наименование должности

инициалы, фамилия

Земельный участок				
вид объекта недвижимости				
Лист № 10 раздела 4.2		Всего листов раздела 4.2: 12		Всего разделов: 8
06.02.2024г. № КУВИ-001/2024-38061942				
Кадастровый номер:			43:13:451201:688	
1	2	3	4	5
4	563745.91	1290774.02	-	0.1
5	563754.73	1290774.5	-	-
1	563743.22	1290752.88	-	-



ДОКУМЕНТ ПОДПИСАН
ЭЛЕКТРОННОЙ ПОДПИСЬЮ

Сертификат: 00ВВ056В7401СВ38D2В3576АСDС8425108

Владелец: ФЕДЕРАЛЬНАЯ СЛУЖБА ГОСУДАРСТВЕННОЙ
РЕГИСТРАЦИИ, КАДАСТРА И КАРТОГРАФИИ
Действителен: с 27.06.2023 по 19.09.2024

полное наименование должности

инициалы, фамилия

Земельный участок

вид объекта недвижимости

Лист № 11 раздела 4.2

Всего листов раздела 4.2: 12

Всего разделов: 8

Всего листов выписки: 127

06.02.2024г. № КУВИ-001/2024-38061942

Кадастровый номер:

43:13:451201:688

Сведения о характерных точках границы части (частей) земельного участка

Учетный номер части: 43:13:451201:688/2

Система координат МСК-43, зона 1 (13)

Номер точки	Координаты, м		Описание закрепления на местности	Средняя квадратичная погрешность определения координат характерных точек границ земельного участка, м
	X	Y		
1	2	3	4	5
1	564382.69	1291426.37	-	0.1
2	564381.49	1291426.28	-	0.1
3	564380.41	1291426.8	-	0.1
4	564347.83	1291455.01	-	0.1
5	564324.34	1291474.42	-	-
6	564288.22	1291510.21	-	-
7	564350.8	1291458.53	-	0.1
8	564383.43	1291430.28	-	0.1
9	564384.02	1291429.48	-	0.1
10	564384.18	1291428.09	-	0.1
1	564382.69	1291426.37	-	0.1



ДОКУМЕНТ ПОДПИСАН
ЭЛЕКТРОННОЙ ПОДПИСЬЮ

Сертификат: 00ВВ056В7401СВ38D2В3576АСDС8425108

Владелец: ФЕДЕРАЛЬНАЯ СЛУЖБА ГОСУДАРСТВЕННОЙ

РЕГИСТРАЦИИ, КАДАСТРА И КАРТОГРАФИИ

Действителен: с 27.06.2023 по 19.09.2024

полное наименование должности

инициалы, фамилия

Земельный участок

вид объекта недвижимости

Лист № 12 раздела 4.2

Всего листов раздела 4.2: 12

Всего разделов: 8

Всего листов выписки: 127

06.02.2024г. № КУВИ-001/2024-38061942

Кадастровый номер:

43:13:451201:688

Сведения о характерных точках границы части (частей) земельного участка

Учетный номер части: 43:13:451201:688/3

Система координат МСК-43, зона 1 (13)

Номер точки	Координаты, м		Описание закрепления на местности	Средняя квадратичная погрешность определения координат характерных точек границ земельного участка, м
	X	Y		
1	2	3	4	5
1	563480.95	1293302.51	-	-
2	563480.64	1293294.5	-	-
3	563425.92	1293377.6	-	0.1
4	563414.85	1293393.68	-	-
5	563420.4	1293393.73	-	-
6	563429.74	1293380.17	-	0.1
1	563480.95	1293302.51	-	-



ДОКУМЕНТ ПОДПИСАН
ЭЛЕКТРОННОЙ ПОДПИСЬЮ

Сертификат: 00ВВ056В7401СВ38D2В3576АСDC8425108

Владелец: ФЕДЕРАЛЬНАЯ СЛУЖБА ГОСУДАРСТВЕННОЙ

РЕГИСТРАЦИИ, КАДАСТРА И КАРТОГРАФИИ

Действителен: с 27.06.2023 по 19.09.2024

полное наименование должности

инициалы, фамилия