

Филиал публично-правовой компании "Роскадастр" по Кировской области

полное наименование органа регистрации прав

Выписка из Единого государственного реестра недвижимости об объекте недвижимости

Сведения о характеристиках объекта недвижимости

На основании запроса от 04.09.2023, поступившего на рассмотрение 04.09.2023, сообщаем, что согласно записям Единого государственного реестра недвижимости:

Раздел 1 Лист 1

Земельный участок			
вид объекта недвижимости			

Лист № 1 раздела 1	Всего листов раздела 1: 3	Всего разделов: 8	Всего листов выписки: 265
--------------------	---------------------------	-------------------	---------------------------

04.09.2023г. № КУВИ-001/2023-200902988	
Кадастровый номер:	43:14:350118:278
Номер кадастрового квартала:	43:14:350118
Дата присвоения кадастрового номера:	07.06.2011

Ранее присвоенный государственный учетный номер:	данные отсутствуют
Местоположение:	Кировская обл, р-н Куменский, с/п Верхобыстрицкое
Площадь:	15228732 +/- 34146
Кадастровая стоимость, руб.:	19340489.64
Кадастровые номера расположенных в пределах земельного участка объектов недвижимости:	данные отсутствуют
Кадастровые номера объектов недвижимости, из которых образован объект недвижимости:	43:14:000000:189
Кадастровые номера образованных объектов недвижимости:	данные отсутствуют
Категория земель:	Земли сельскохозяйственного назначения
Виды разрешенного использования:	для сельскохозяйственного производства
Сведения о кадастровом инженере:	данные отсутствуют
Сведения о лесах, водных объектах и об иных природных объектах, расположенных в пределах земельного участка:	данные отсутствуют
Сведения о том, что земельный участок полностью расположен в границах зоны с особыми условиями использования территории, территории объекта культурного наследия, публичного сервитута:	данные отсутствуют
Сведения о том, что земельный участок расположен в границах особой экономической зоны, территории опережающего социально-экономического развития, зоны территориального развития в Российской Федерации, игровой зоны:	данные отсутствуют

	 <p align="center">ДОКУМЕНТ ПОДПИСАН ЭЛЕКТРОННОЙ ПОДПИСЬЮ</p>			
			Сертификат: 00BV056B7401CB38D2B3576ACDC8425108 Владелец: ФЕДЕРАЛЬНАЯ СЛУЖБА ГОСУДАРСТВЕННОЙ РЕГИСТРАЦИИ, КАДАСТРА И КАРТОГРАФИИ Действителен: с 27.06.2023 по 19.09.2024	инициалы, фамилия
полное наименование должности				

Земельный участок			
вид объекта недвижимости			
Лист № 2 раздела 1	Всего листов раздела 1: 3	Всего разделов: 8	Всего листов выписки: 265
04.09.2023г. № КУВИ-001/2023-200902988			
Кадастровый номер:		43:14:350118:278	
Сведения о том, что земельный участок расположен в границах особо охраняемой природной территории, охотничьих угодий, лесничеств:		данные отсутствуют	
Сведения о результатах проведения государственного земельного надзора:		данные отсутствуют	
Сведения о расположении земельного участка в границах территории, в отношении которой утвержден проект межевания территории:		данные отсутствуют	
Условный номер земельного участка:		данные отсутствуют	
Сведения о принятии акта и (или) заключении договора, предусматривающих предоставление в соответствии с земельным законодательством исполнительным органом государственным органом власти или органом местного самоуправления, находящегося в государственной или муниципальной собственности земельного участка для строительства наемного дома социального использования или наемного дома коммерческого использования:		данные отсутствуют	
Сведения о том, что земельный участок или земельные участки образованы на основании решения об изъятии земельного участка и (или) расположенного на нем объекта недвижимости для государственных или муниципальных нужд:		данные отсутствуют	
Сведения о том, что земельный участок образован из земель или земельного участка, государственная собственность на которые не разграничена:		данные отсутствуют	
Сведения о наличии земельного спора о местоположении границ земельных участков:		данные отсутствуют	
Статус записи об объекте недвижимости:		Сведения об объекте недвижимости имеют статус "актуальные"	
Особые отметки:		Граница земельного участка состоит из 24 контуров. Учетные номера контуров и их площади: 1 - 1876814 кв.м, 2 - 10440 кв.м, 3 - 4793 кв.м, 4 - 3874816 кв.м, 5 - 1867826 кв.м, 6 - 4852 кв.м, 7 - 17819 кв.м, 8 - 12624 кв.м, 9 - 32798 кв.м, 10 - 3018941 кв.м, 11 - 24274 кв.м, 12 - 133712 кв.м, 13 - 46958 кв.м, 14 - 76795 кв.м, 15 - 128494 кв.м, 16 - 99869 кв.м, 17 - 7295 кв.м, 18 - 16684 кв.м, 19 - 2295070 кв.м, 20 - 789626 кв.м, 21 - 9870 кв.м, 22 - 2527 кв.м, 23 - 846028 кв.м, 24 - 29808 кв.м. Сведения об ограничениях права на объект недвижимости, обременениях данного объекта, не зарегистрированных в реестре прав, ограничений прав и	



ДОКУМЕНТ ПОДПИСАН
ЭЛЕКТРОННОЙ ПОДПИСЬЮ

Сертификат: 00ВВ056В7401СВ38D2В3576АСDC8425108

Владелец: ФЕДЕРАЛЬНАЯ СЛУЖБА ГОСУДАРСТВЕННОЙ
РЕГИСТРАЦИИ, КАДАСТРА И КАРТОГРАФИИ
Действителен: с 27.06.2023 по 19.09.2024

полное наименование должности

инициалы, фамилия

Земельный участок			
вид объекта недвижимости			
Лист № 3 раздела 1	Всего листов раздела 1: 3	Всего разделов: 8	Всего листов выписки: 265
04.09.2023г. № КУВИ-001/2023-200902988			
Кадастровый номер:		43:14:350118:278	
		обременений недвижимого имущества: вид ограничения (обременения): ограничения прав на земельный участок, предусмотренные статьей 56 Земельного кодекса Российской Федерации; срок действия: с 19.02.2018; реквизиты документа-основания: "Об утверждении Правил установления охранных зон пунктов государственной геодезической сети, государственной нивелирной сети и государственной гравиметрической сети и признании утратившим силу постановления Правительства Российской Федерации от 07.10.1996 г. № 1170" от 12.10.2016 № 1037 выдан: Правительство РФ.	
Получатель выписки:		Поломских Татьяна Анатольевна, действующий(ая) на основании документа "Указ" Министерство имущественных отношений Кировской области	

полное наименование должности	 ДОКУМЕНТ ПОДПИСАН ЭЛЕКТРОННОЙ ПОДПИСЬЮ Сертификат: 00BV056B7401CB38D2B3576ACDC8425108 Владелец: ФЕДЕРАЛЬНАЯ СЛУЖБА ГОСУДАРСТВЕННОЙ РЕГИСТРАЦИИ, КАДАСТРА И КАРТОГРАФИИ Действителен: с 27.06.2023 по 19.09.2024	инициалы, фамилия
-------------------------------	---	-------------------

Выписка из Единого государственного реестра недвижимости об объекте недвижимости
Сведения о зарегистрированных правах

Земельный участок			
вид объекта недвижимости			
Лист № 1 раздела 2	Всего листов раздела 2: 2	Всего разделов: 8	Всего листов выписки: 265
04.09.2023г. № КУВИ-001/2023-200902988			
Кадастровый номер:		43:14:350118:278	
1	Правообладатель (правообладатели):	1.1	Субъект Российской Федерации "Кировская область"
	Сведения о возможности предоставления третьим лицам персональных данных физического лица:	1.1.1	данные отсутствуют
2	Вид, номер, дата и время государственной регистрации права:	2.1	Собственность 43-43-16/364/2011-442 28.07.2011 00:00:00
3	Сведения об осуществлении государственной регистрации сделки, права без необходимого в силу закона согласия третьего лица, органа:	3.1	данные отсутствуют
4	Ограничение прав и обременение объекта недвижимости:	не зарегистрировано	
5	Договоры участия в долевом строительстве:	не зарегистрировано	
6	Заявленные в судебном порядке права требования:	данные отсутствуют	
7	Сведения о возможности предоставления третьим лицам персональных данных физического лица	данные отсутствуют	
8	Сведения о возражении в отношении зарегистрированного права:	данные отсутствуют	
9	Сведения о наличии решения об изъятии объекта недвижимости для государственных и муниципальных нужд:	данные отсутствуют	
10	Сведения о невозможности государственной регистрации без личного участия правообладателя или его законного представителя:	данные отсутствуют	
11	Правопритязания и сведения о наличии поступивших, но не рассмотренных заявлений о проведении государственной регистрации права (перехода, прекращения права), ограничения права или обременения объекта недвижимости, сделки в отношении объекта недвижимости:	отсутствуют	



ДОКУМЕНТ ПОДПИСАН
ЭЛЕКТРОННОЙ ПОДПИСЬЮ

Сертификат: 00BV056V7401CB38D2B3576ACDC8425108

Владелец: ФЕДЕРАЛЬНАЯ СЛУЖБА ГОСУДАРСТВЕННОЙ

РЕГИСТРАЦИИ, КАДАСТРА И КАРТОГРАФИИ

Действителен: с 27.06.2023 по 19.09.2024

полное наименование должности

инициалы, фамилия

Земельный участок			
вид объекта недвижимости			
Лист № 2 раздела 2	Всего листов раздела 2: 2	Всего разделов: 8	Всего листов выписки: 265
04.09.2023г. № КУВИ-001/2023-200902988			
Кадастровый номер:		43:14:350118:278	
11	Сведения о невозможности государственной регистрации перехода, прекращения, ограничения права на земельный участок из земель сельскохозяйственного назначения:	данные отсутствуют	

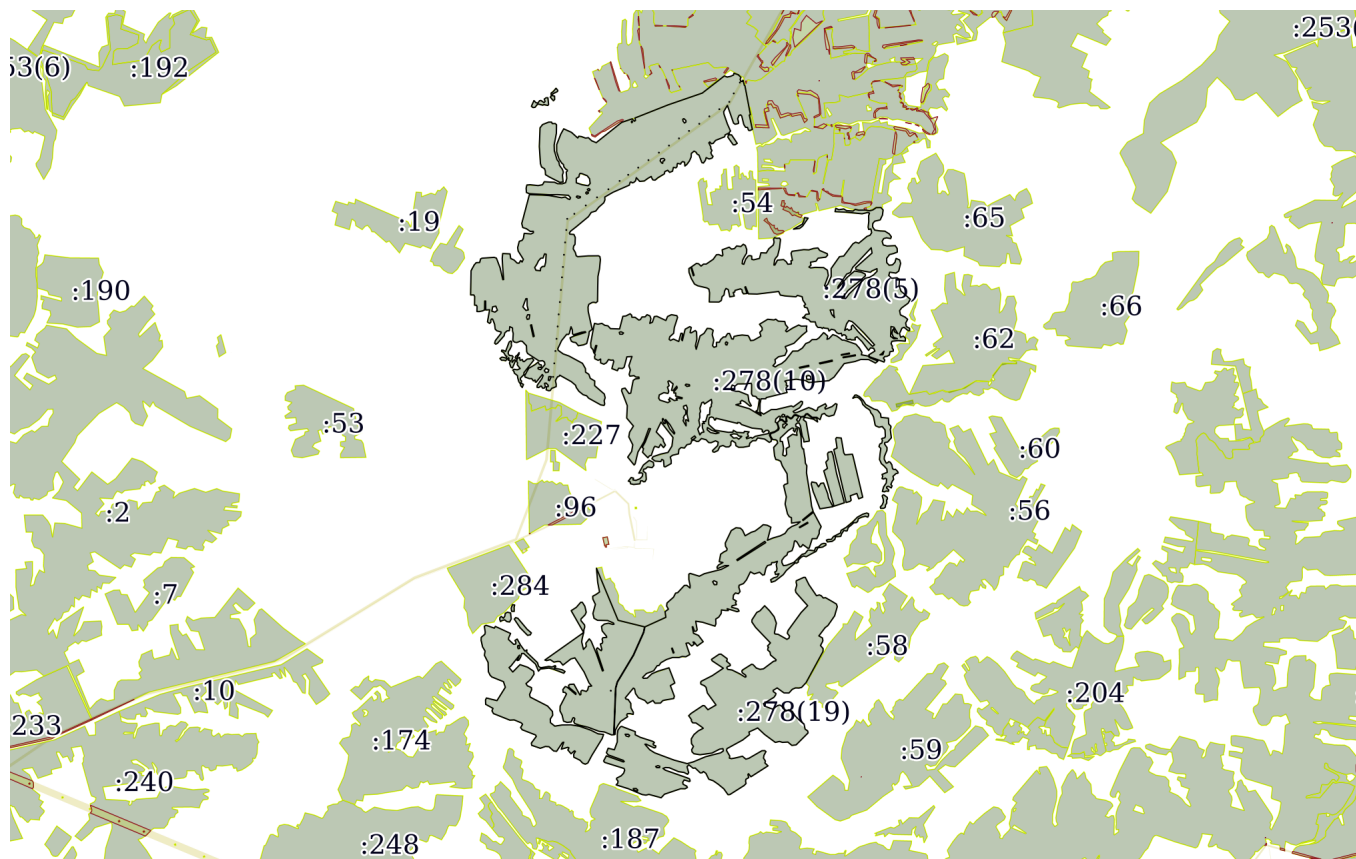
полное наименование должности		ДОКУМЕНТ ПОДПИСАН	инициалы, фамилия
		ЭЛЕКТРОННОЙ ПОДПИСЬЮ	
Сертификат: 00ВВ056В7401СВ38D2В3576АСDС8425108			
Владелец: ФЕДЕРАЛЬНАЯ СЛУЖБА ГОСУДАРСТВЕННОЙ			
РЕГИСТРАЦИИ, КАДАСТРА И КАРТОГРАФИИ			
Действителен: с 27.06.2023 по 19.09.2024			

Выписка из Единого государственного реестра недвижимости об объекте недвижимости

Описание местоположения земельного участка

Земельный участок			
вид объекта недвижимости			
Лист № 1 раздела 3	Всего листов раздела 3: 25	Всего разделов: 8	Всего листов выписки: 265
04.09.2023г. № КУВИ-001/2023-200902988			
Кадастровый номер:		43:14:350118:278	

План (чертеж, схема) земельного участка



Масштаб 1:90000

Условные обозначения:



ДОКУМЕНТ ПОДПИСАН
ЭЛЕКТРОННОЙ ПОДПИСЬЮ

Сертификат: 00ВВ056В7401СВ38D2В3576АСDС8425108

Владелец: ФЕДЕРАЛЬНАЯ СЛУЖБА ГОСУДАРСТВЕННОЙ
РЕГИСТРАЦИИ, КАДАСТРА И КАРТОГРАФИИ
Действителен: с 27.06.2023 по 19.09.2024

полное наименование должности

инициалы, фамилия

Земельный участок

вид объекта недвижимости

Лист № 2 раздела 3

Всего листов раздела 3: 25

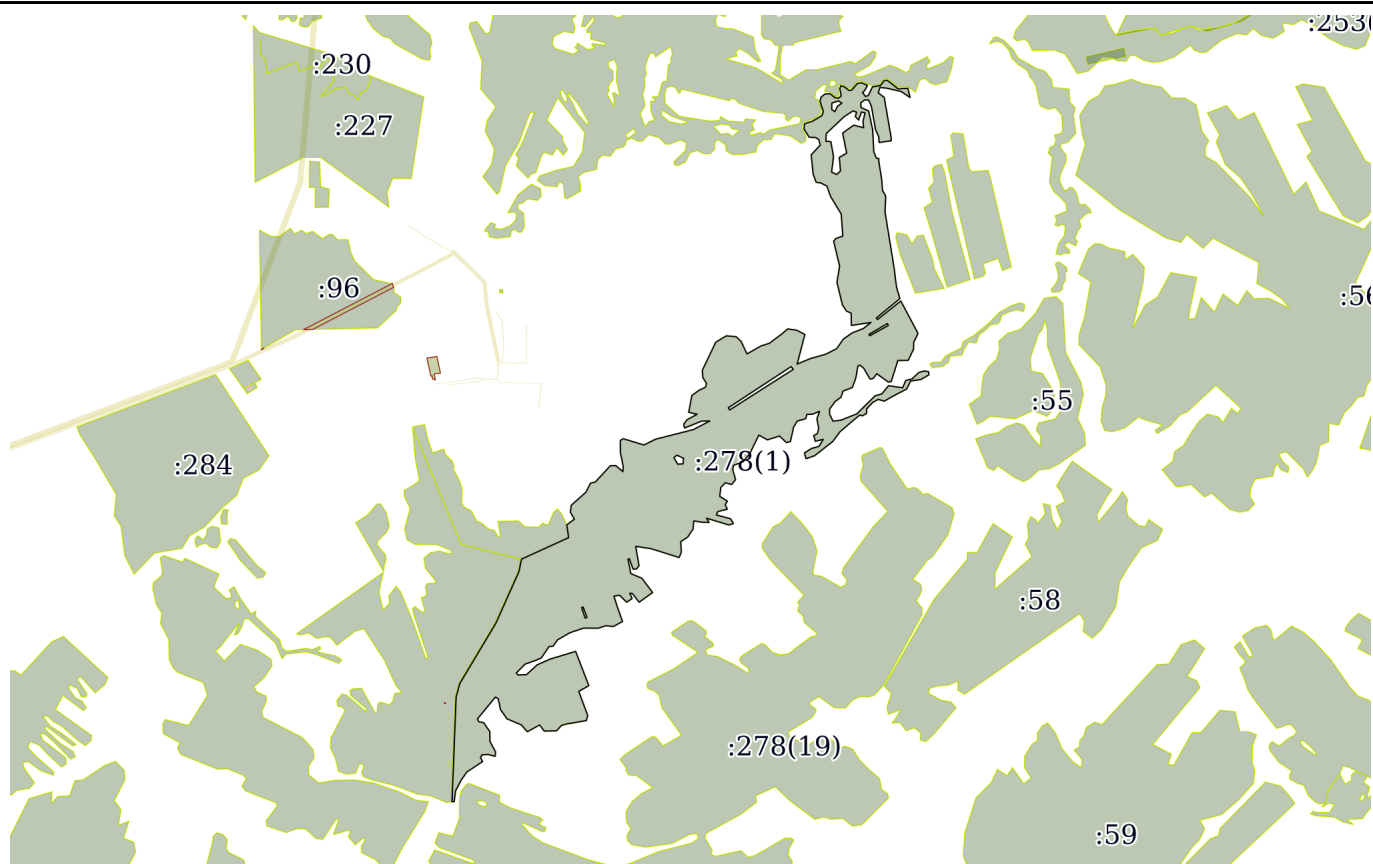
Всего разделов: 8

Всего листов выписки: 265

04.09.2023г. № КУВИ-001/2023-200902988

Кадастровый номер:

43:14:350118:278



Масштаб 1:40000

Условные обозначения:



ДОКУМЕНТ ПОДПИСАН
ЭЛЕКТРОННОЙ ПОДПИСЬЮ

Сертификат: 00ВВ056В7401СВ38D2В3576АСDС8425108

Владелец: ФЕДЕРАЛЬНАЯ СЛУЖБА ГОСУДАРСТВЕННОЙ

РЕГИСТРАЦИИ, КАДАСТРА И КАРТОГРАФИИ

Действителен: с 27.06.2023 по 19.09.2024

полное наименование должности

инициалы, фамилия

Земельный участок

вид объекта недвижимости

Лист № 3 раздела 3

Всего листов раздела 3: 25

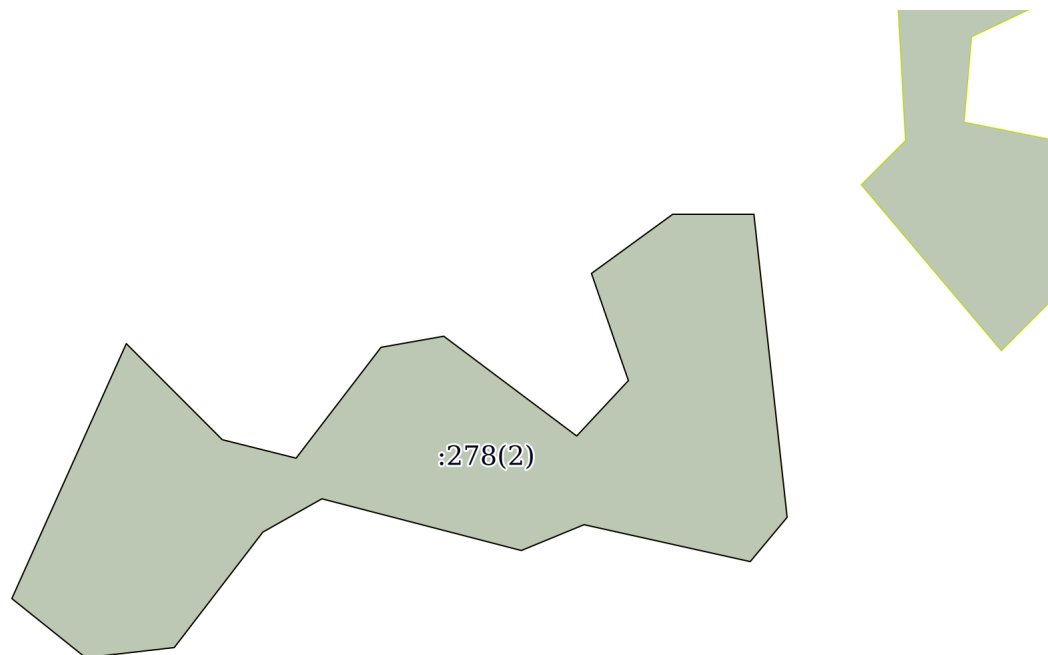
Всего разделов: 8

Всего листов выписки: 265

04.09.2023г. № КУВИ-001/2023-200902988

Кадастровый номер:

43:14:350118:278



Масштаб 1:2000

Условные обозначения:

ДОКУМЕНТ ПОДПИСАН
ЭЛЕКТРОННОЙ ПОДПИСЬЮ

Сертификат: 00ВВ056В7401СВ38D2В3576АСDС8425108

Владелец: ФЕДЕРАЛЬНАЯ СЛУЖБА ГОСУДАРСТВЕННОЙ
РЕГИСТРАЦИИ, КАДАСТРА И КАРТОГРАФИИ
Действителен: с 27.06.2023 по 19.09.2024

полное наименование должности

инициалы, фамилия

Земельный участок

вид объекта недвижимости

Лист № 4 раздела 3

Всего листов раздела 3: 25

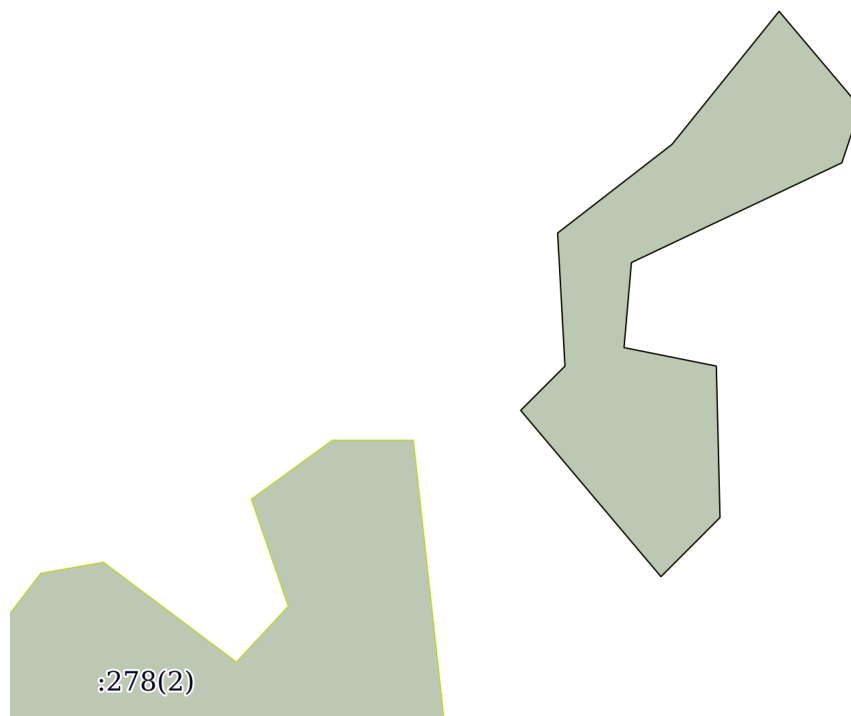
Всего разделов: 8

Всего листов выписки: 265

04.09.2023г. № КУВИ-001/2023-200902988

Кадастровый номер:

43:14:350118:278



Масштаб 1:2000

Условные обозначения:

ДОКУМЕНТ ПОДПИСАН
ЭЛЕКТРОННОЙ ПОДПИСЬЮ

Сертификат: 00ВВ056В7401СВ38D2В3576АСDC8425108

Владелец: ФЕДЕРАЛЬНАЯ СЛУЖБА ГОСУДАРСТВЕННОЙ

РЕГИСТРАЦИИ, КАДАСТРА И КАРТОГРАФИИ

Действителен: с 27.06.2023 по 19.09.2024

полное наименование должности

инициалы, фамилия

Земельный участок

вид объекта недвижимости

Лист № 5 раздела 3

Всего листов раздела 3: 25

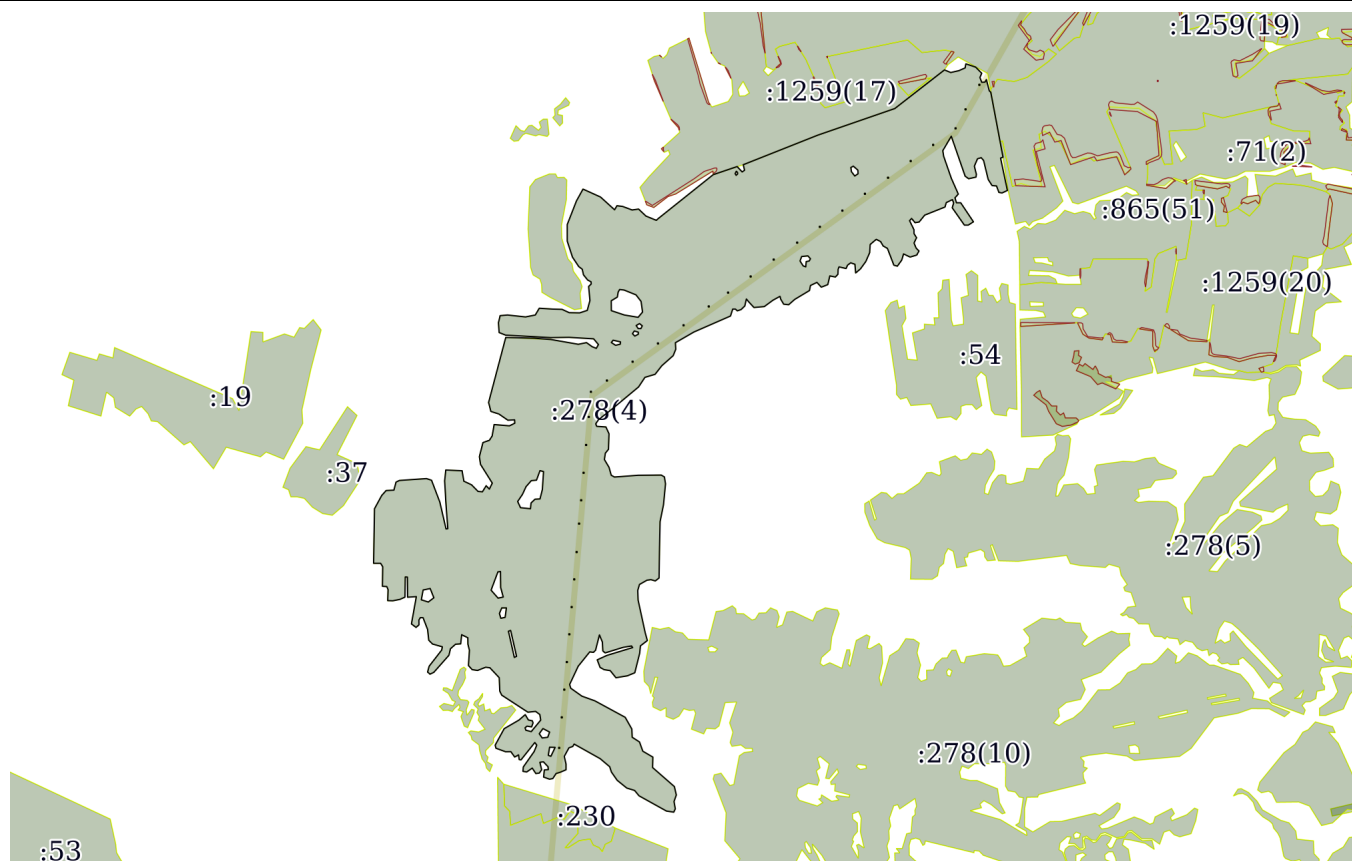
Всего разделов: 8

Всего листов выписки: 265

04.09.2023г. № КУВИ-001/2023-200902988

Кадастровый номер:

43:14:350118:278



Масштаб 1:40000

Условные обозначения:



ДОКУМЕНТ ПОДПИСАН
ЭЛЕКТРОННОЙ ПОДПИСЬЮ

Сертификат: 00ВВ056В7401СВ38D2В3576АСDС8425108

Владелец: ФЕДЕРАЛЬНАЯ СЛУЖБА ГОСУДАРСТВЕННОЙ

РЕГИСТРАЦИИ, КАДАСТРА И КАРТОГРАФИИ

Действителен: с 27.06.2023 по 19.09.2024

полное наименование должности

инициалы, фамилия

Земельный участок

вид объекта недвижимости

Лист № 6 раздела 3

Всего листов раздела 3: 25

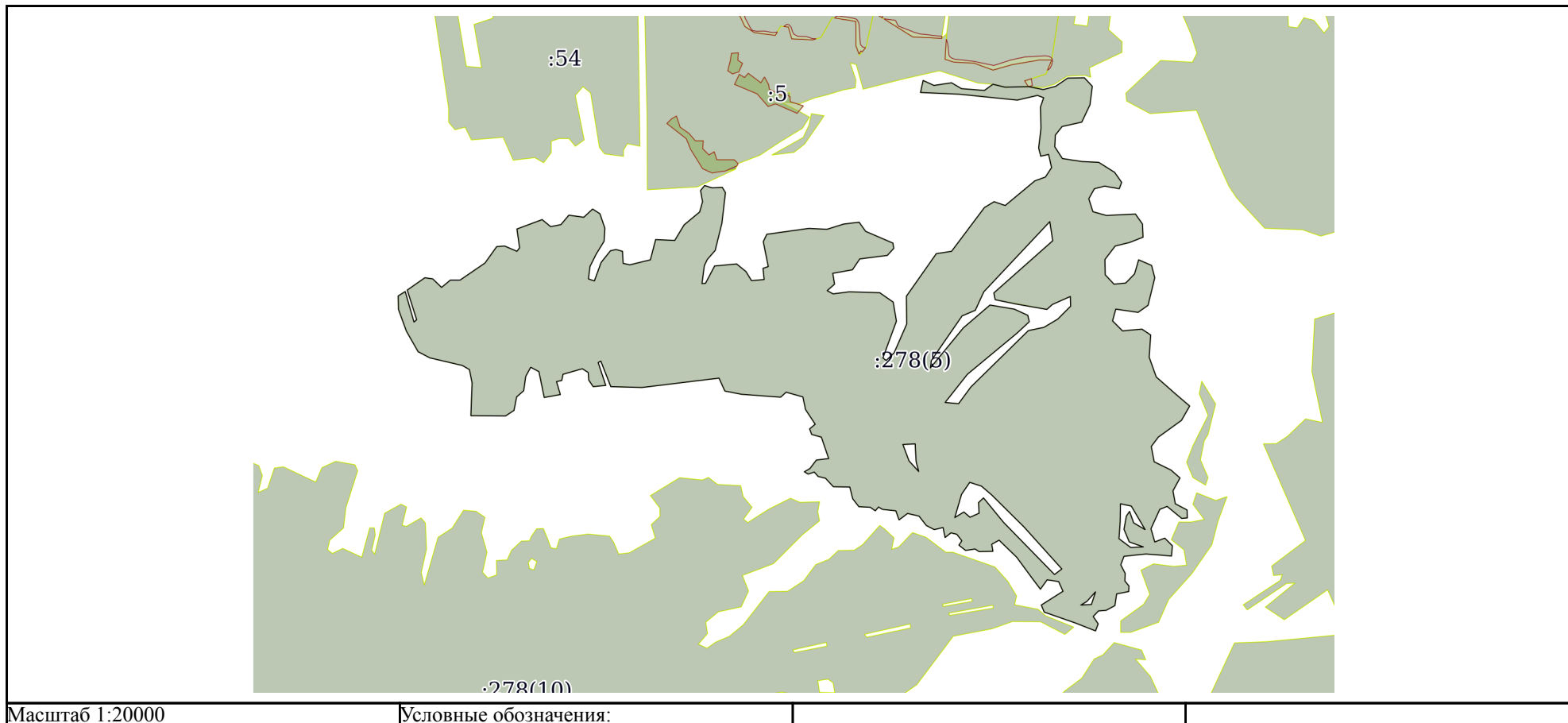
Всего разделов: 8

Всего листов выписки: 265

04.09.2023г. № КУВИ-001/2023-200902988

Кадастровый номер:

43:14:350118:278



ДОКУМЕНТ ПОДПИСАН
ЭЛЕКТРОННОЙ ПОДПИСЬЮ

Сертификат: 00ВВ056В7401СВ38D2В3576АСDС8425108

Владелец: ФЕДЕРАЛЬНАЯ СЛУЖБА ГОСУДАРСТВЕННОЙ
РЕГИСТРАЦИИ, КАДАСТРА И КАРТОГРАФИИ
Действителен: с 27.06.2023 по 19.09.2024

полное наименование должности

инициалы, фамилия

Земельный участок

вид объекта недвижимости

Лист № 7 раздела 3

Всего листов раздела 3: 25


Всего разделов: 8

Всего листов выписки: 265

04.09.2023г. № КУВИ-001/2023-200902988

Кадастровый номер:

43:14:350118:278



Масштаб 1:2000

Условные обозначения:



ДОКУМЕНТ ПОДПИСАН
ЭЛЕКТРОННОЙ ПОДПИСЬЮ

Сертификат: 00ВВ056В7401СВ38D2В3576АСDC8425108

Владелец: ФЕДЕРАЛЬНАЯ СЛУЖБА ГОСУДАРСТВЕННОЙ

РЕГИСТРАЦИИ, КАДАСТРА И КАРТОГРАФИИ

Действителен: с 27.06.2023 по 19.09.2024

полное наименование должности

инициалы, фамилия

Земельный участок

вид объекта недвижимости

Лист № 8 раздела 3

Всего листов раздела 3: 25

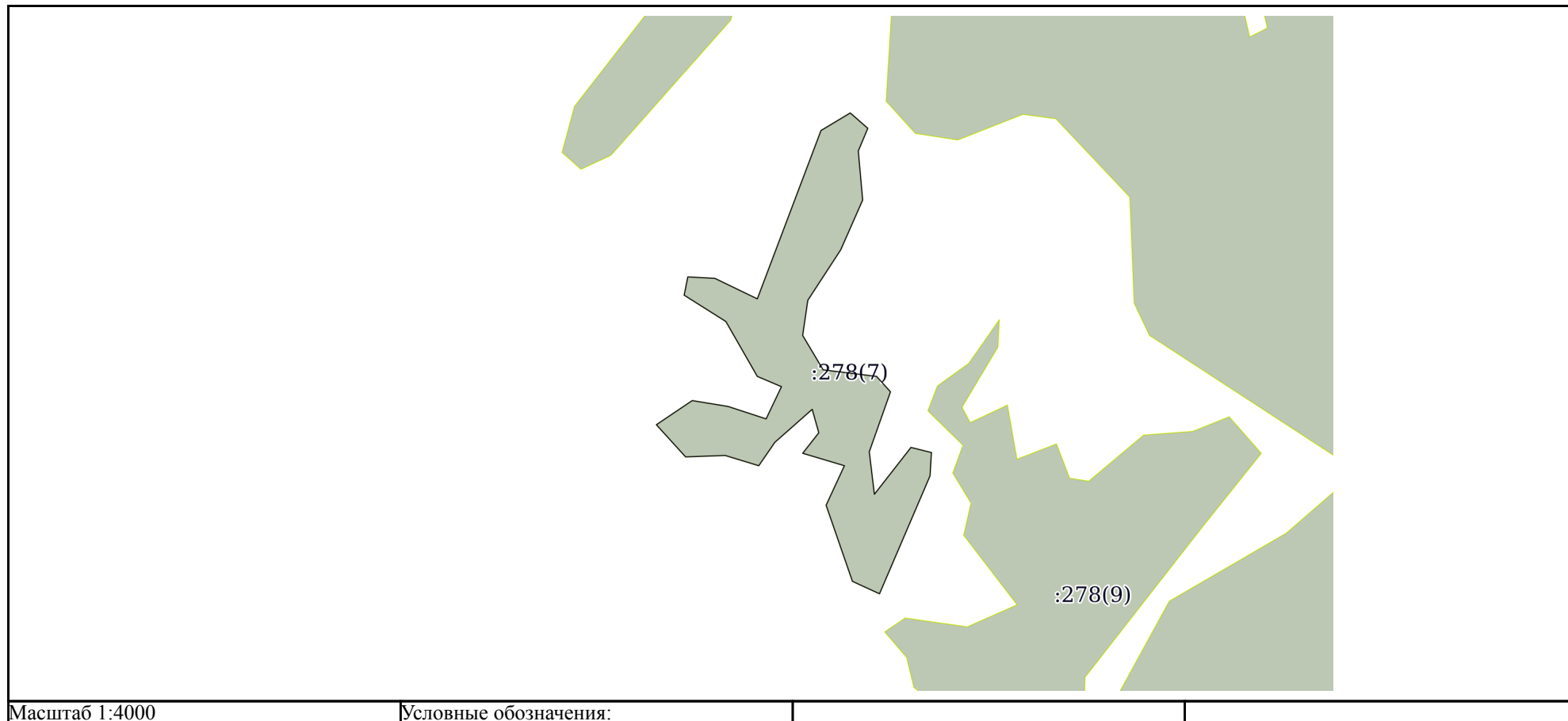
Всего разделов: 8

Всего листов выписки: 265

04.09.2023г. № КУВИ-001/2023-200902988

Кадастровый номер:

43:14:350118:278



ДОКУМЕНТ ПОДПИСАН
ЭЛЕКТРОННОЙ ПОДПИСЬЮ

Сертификат: 00ВВ056В7401СВ38D2В3576АСDC8425108

Владелец: ФЕДЕРАЛЬНАЯ СЛУЖБА ГОСУДАРСТВЕННОЙ

РЕГИСТРАЦИИ, КАДАСТРА И КАРТОГРАФИИ

Действителен: с 27.06.2023 по 19.09.2024

полное наименование должности

инициалы, фамилия

Земельный участок

вид объекта недвижимости

Лист № 9 раздела 3

Всего листов раздела 3: 25

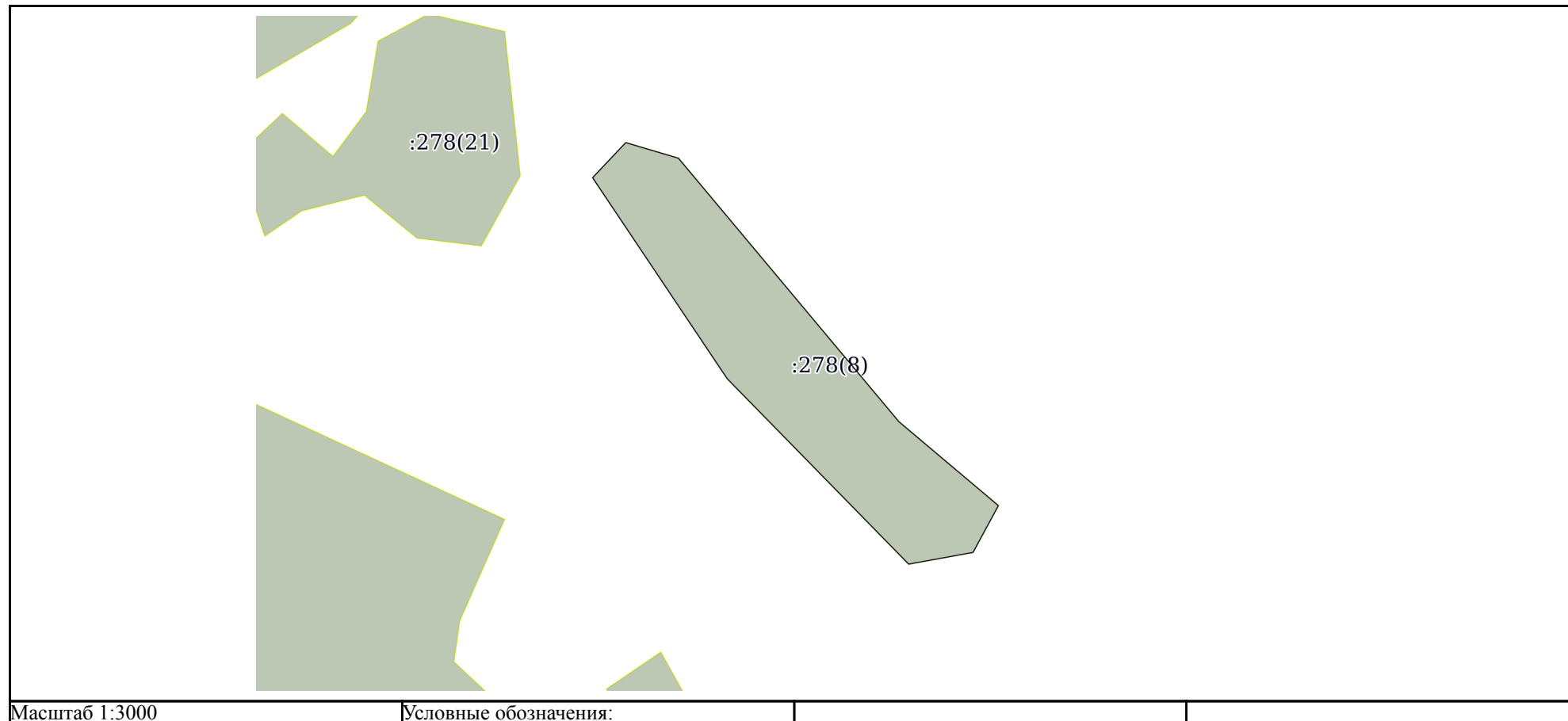
Всего разделов: 8

Всего листов выписки: 265

04.09.2023г. № КУВИ-001/2023-200902988

Кадастровый номер:

43:14:350118:278



ДОКУМЕНТ ПОДПИСАН
ЭЛЕКТРОННОЙ ПОДПИСЬЮ

Сертификат: 00ВВ056В7401СВ38D2В3576АСDС8425108

Владелец: ФЕДЕРАЛЬНАЯ СЛУЖБА ГОСУДАРСТВЕННОЙ

РЕГИСТРАЦИИ, КАДАСТРА И КАРТОГРАФИИ

Действителен: с 27.06.2023 по 19.09.2024

полное наименование должности

инициалы, фамилия

Земельный участок

вид объекта недвижимости

Лист № 10 раздела 3

Всего листов раздела 3: 25

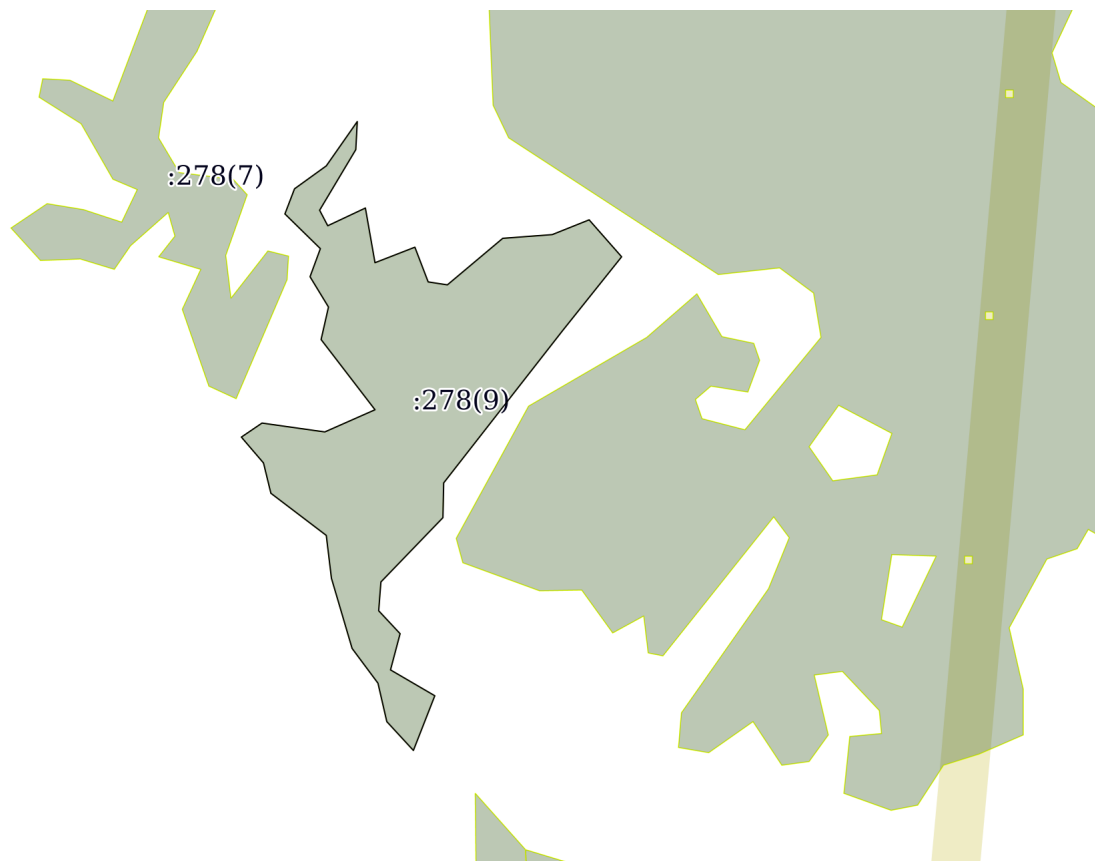
Всего разделов: 8

Всего листов выписки: 265

04.09.2023г. № КУВИ-001/2023-200902988

Кадастровый номер:

43:14:350118:278



Масштаб 1:5000

Условные обозначения:

ДОКУМЕНТ ПОДПИСАН
ЭЛЕКТРОННОЙ ПОДПИСЬЮ

Сертификат: 00ВВ056В7401СВ38Д2В3576АСДС8425108

Владелец: ФЕДЕРАЛЬНАЯ СЛУЖБА ГОСУДАРСТВЕННОЙ
РЕГИСТРАЦИИ, КАДАСТРА И КАРТОГРАФИИ
Действителен: с 27.06.2023 по 19.09.2024

полное наименование должности

инициалы, фамилия

Земельный участок

вид объекта недвижимости

Лист № 11 раздела 3

Всего листов раздела 3: 25

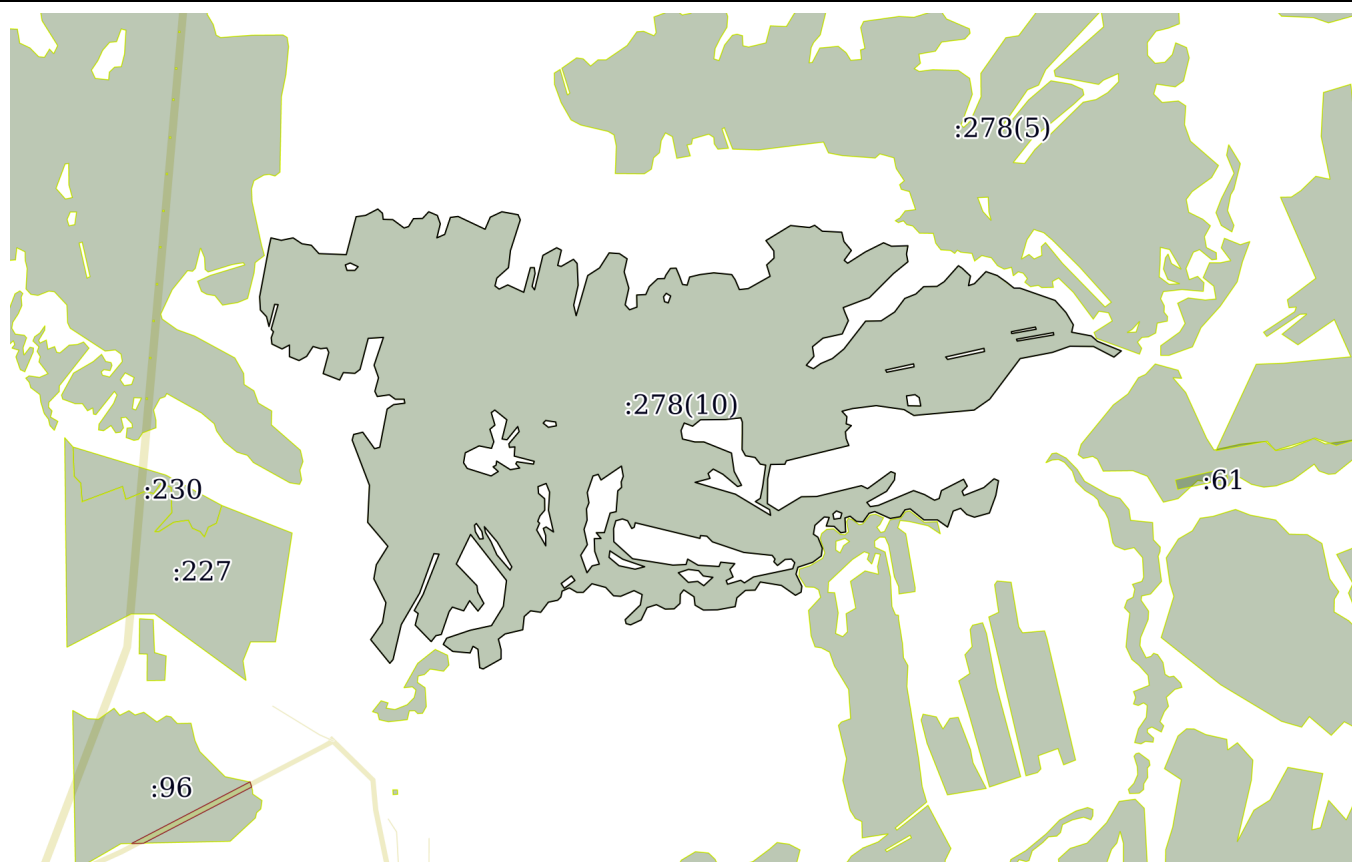
Всего разделов: 8

Всего листов выписки: 265

04.09.2023г. № КУВИ-001/2023-200902988

Кадастровый номер:

43:14:350118:278



Масштаб 1:30000

Условные обозначения:

ДОКУМЕНТ ПОДПИСАН
ЭЛЕКТРОННОЙ ПОДПИСЬЮ

Сертификат: 00BV056V7401CB38D2B3576ACDC8425108

Владелец: ФЕДЕРАЛЬНАЯ СЛУЖБА ГОСУДАРСТВЕННОЙ

РЕГИСТРАЦИИ, КАДАСТРА И КАРТОГРАФИИ

Действителен: с 27.06.2023 по 19.09.2024

полное наименование должности

инициалы, фамилия

Земельный участок

вид объекта недвижимости

Лист № 12 раздела 3

Всего листов раздела 3: 25

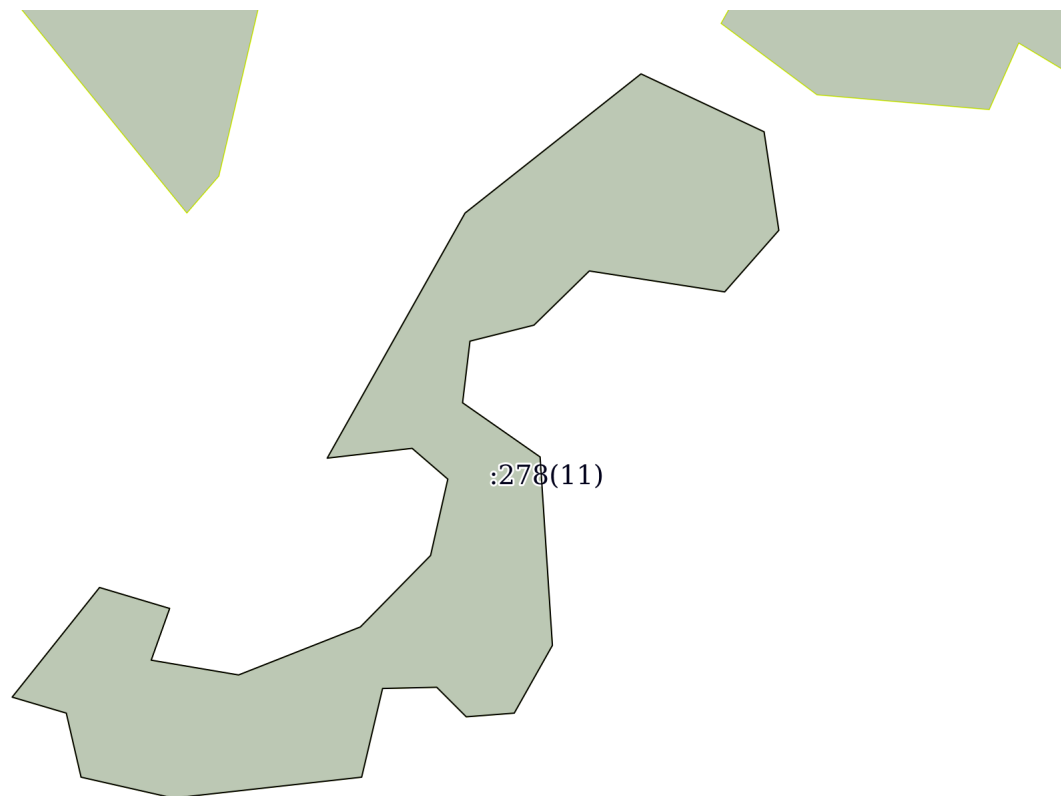
Всего разделов: 8

Всего листов выписки: 265

04.09.2023г. № КУВИ-001/2023-200902988

Кадастровый номер:

43:14:350118:278



Масштаб 1:3000

Условные обозначения:

ДОКУМЕНТ ПОДПИСАН
ЭЛЕКТРОННОЙ ПОДПИСЬЮ

Сертификат: 00ВВ056В7401СВ38D2В3576АСDС8425108

Владелец: ФЕДЕРАЛЬНАЯ СЛУЖБА ГОСУДАРСТВЕННОЙ
РЕГИСТРАЦИИ, КАДАСТРА И КАРТОГРАФИИ
Действителен: с 27.06.2023 по 19.09.2024

полное наименование должности

инициалы, фамилия

Земельный участок

вид объекта недвижимости

Лист № 13 раздела 3

Всего листов раздела 3: 25

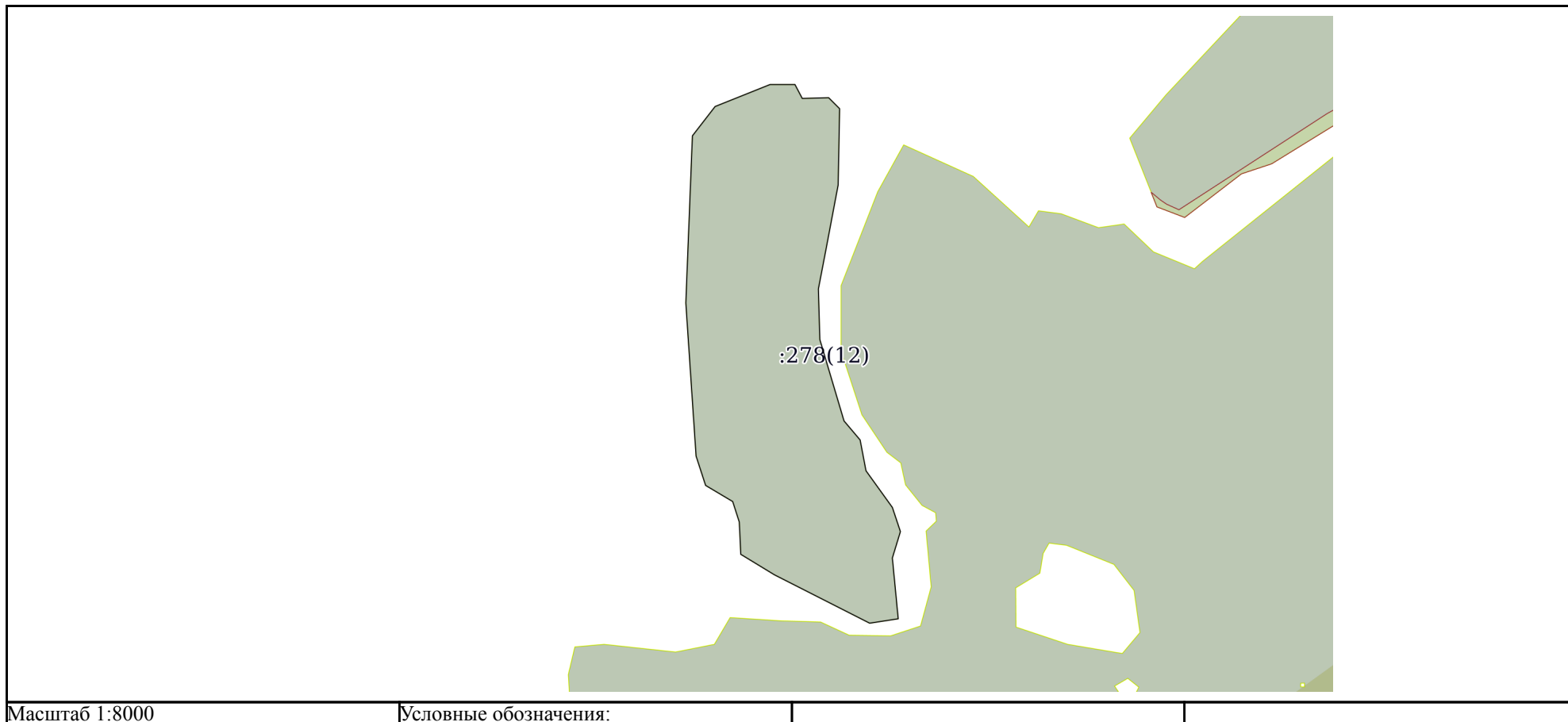
Всего разделов: 8

Всего листов выписки: 265

04.09.2023г. № КУВИ-001/2023-200902988

Кадастровый номер:

43:14:350118:278



Масштаб 1:8000

Условные обозначения:



ДОКУМЕНТ ПОДПИСАН
ЭЛЕКТРОННОЙ ПОДПИСЬЮ

Сертификат: 00ВВ056В7401СВ38D2В3576АСDC8425108

Владелец: ФЕДЕРАЛЬНАЯ СЛУЖБА ГОСУДАРСТВЕННОЙ
РЕГИСТРАЦИИ, КАДАСТРА И КАРТОГРАФИИ
Действителен: с 27.06.2023 по 19.09.2024

полное наименование должности

инициалы, фамилия

Земельный участок

вид объекта недвижимости

Лист № 14 раздела 3

Всего листов раздела 3: 25

Всего разделов: 8

Всего листов выписки: 265

04.09.2023г. № КУВИ-001/2023-200902988

Кадастровый номер:

43:14:350118:278



Масштаб 1:4000

Условные обозначения:

ДОКУМЕНТ ПОДПИСАН
ЭЛЕКТРОННОЙ ПОДПИСЬЮ

Сертификат: 00ВВ056В7401СВ38D2В3576АСDС8425108

Владелец: ФЕДЕРАЛЬНАЯ СЛУЖБА ГОСУДАРСТВЕННОЙ

РЕГИСТРАЦИИ, КАДАСТРА И КАРТОГРАФИИ

Действителен: с 27.06.2023 по 19.09.2024

полное наименование должности

инициалы, фамилия

Земельный участок

вид объекта недвижимости

Лист № 15 раздела 3

Всего листов раздела 3: 25

Всего разделов: 8

Всего листов выписки: 265

04.09.2023г. № КУВИ-001/2023-200902988

Кадастровый номер:

43:14:350118:278



ДОКУМЕНТ ПОДПИСАН
ЭЛЕКТРОННОЙ ПОДПИСЬЮ

Сертификат: 00ВВ056В7401СВ38D2В3576АСDС8425108

Владелец: ФЕДЕРАЛЬНАЯ СЛУЖБА ГОСУДАРСТВЕННОЙ

РЕГИСТРАЦИИ, КАДАСТРА И КАРТОГРАФИИ

Действителен: с 27.06.2023 по 19.09.2024

полное наименование должности

инициалы, фамилия

Земельный участок

вид объекта недвижимости

Лист № 16 раздела 3

Всего листов раздела 3: 25

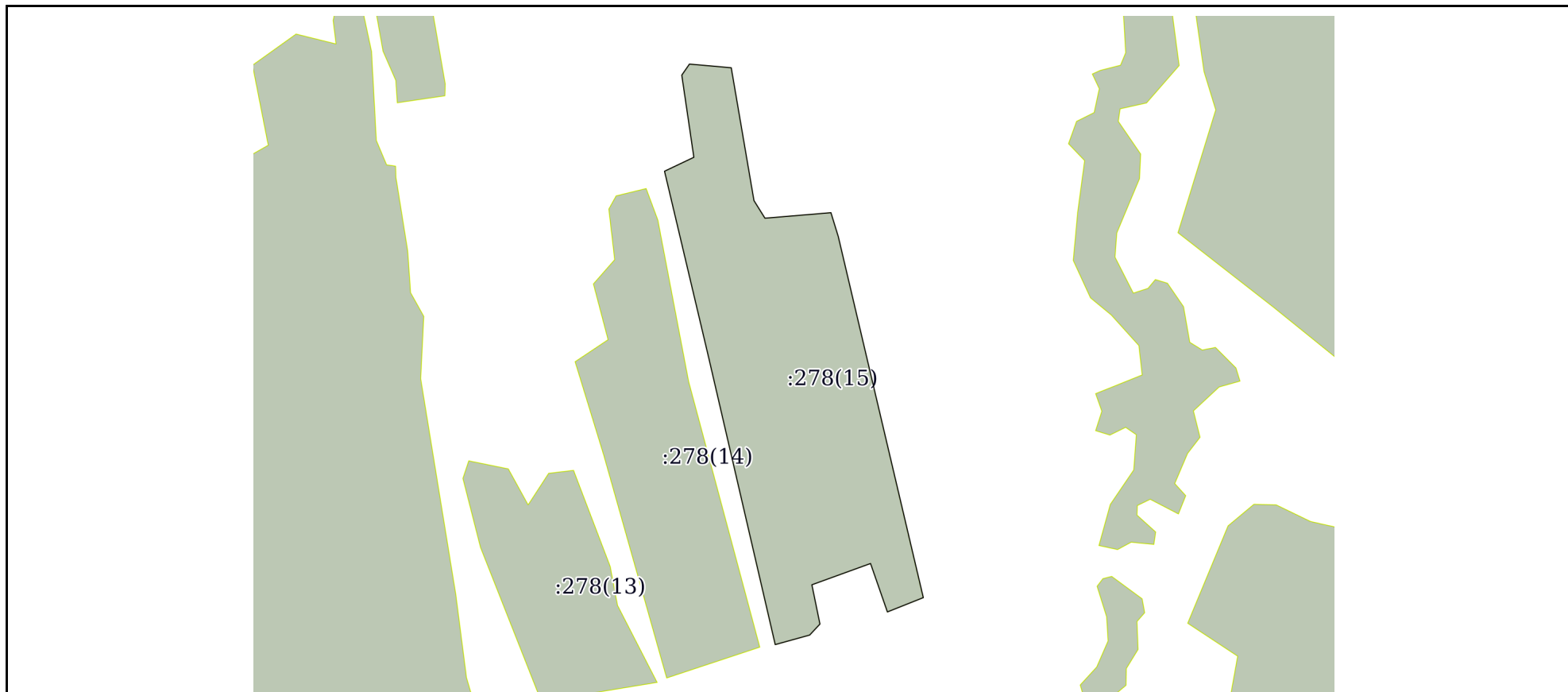
Всего разделов: 8

Всего листов выписки: 265

04.09.2023г. № КУВИ-001/2023-200902988

Кадастровый номер:

43:14:350118:278



Масштаб 1:8000

Условные обозначения:

ДОКУМЕНТ ПОДПИСАН
ЭЛЕКТРОННОЙ ПОДПИСЬЮ

Сертификат: 00ВВ056В7401СВ38D2В3576АСDС8425108

Владелец: ФЕДЕРАЛЬНАЯ СЛУЖБА ГОСУДАРСТВЕННОЙ

РЕГИСТРАЦИИ, КАДАСТРА И КАРТОГРАФИИ

Действителен: с 27.06.2023 по 19.09.2024

полное наименование должности

инициалы, фамилия

Земельный участок

вид объекта недвижимости

Лист № 17 раздела 3

Всего листов раздела 3: 25

Всего разделов: 8

Всего листов выписки: 265

04.09.2023г. № КУВИ-001/2023-200902988

Кадастровый номер:

43:14:350118:278



Масштаб 1:20000

Условные обозначения:

ДОКУМЕНТ ПОДПИСАН
ЭЛЕКТРОННОЙ ПОДПИСЬЮ

Сертификат: 00ВВ056В7401СВ38D2В3576АСDС8425108

Владелец: ФЕДЕРАЛЬНАЯ СЛУЖБА ГОСУДАРСТВЕННОЙ

РЕГИСТРАЦИИ, КАДАСТРА И КАРТОГРАФИИ

Действителен: с 27.06.2023 по 19.09.2024

полное наименование должности

инициалы, фамилия

Земельный участок

вид объекта недвижимости

Лист № 18 раздела 3

Всего листов раздела 3: 25

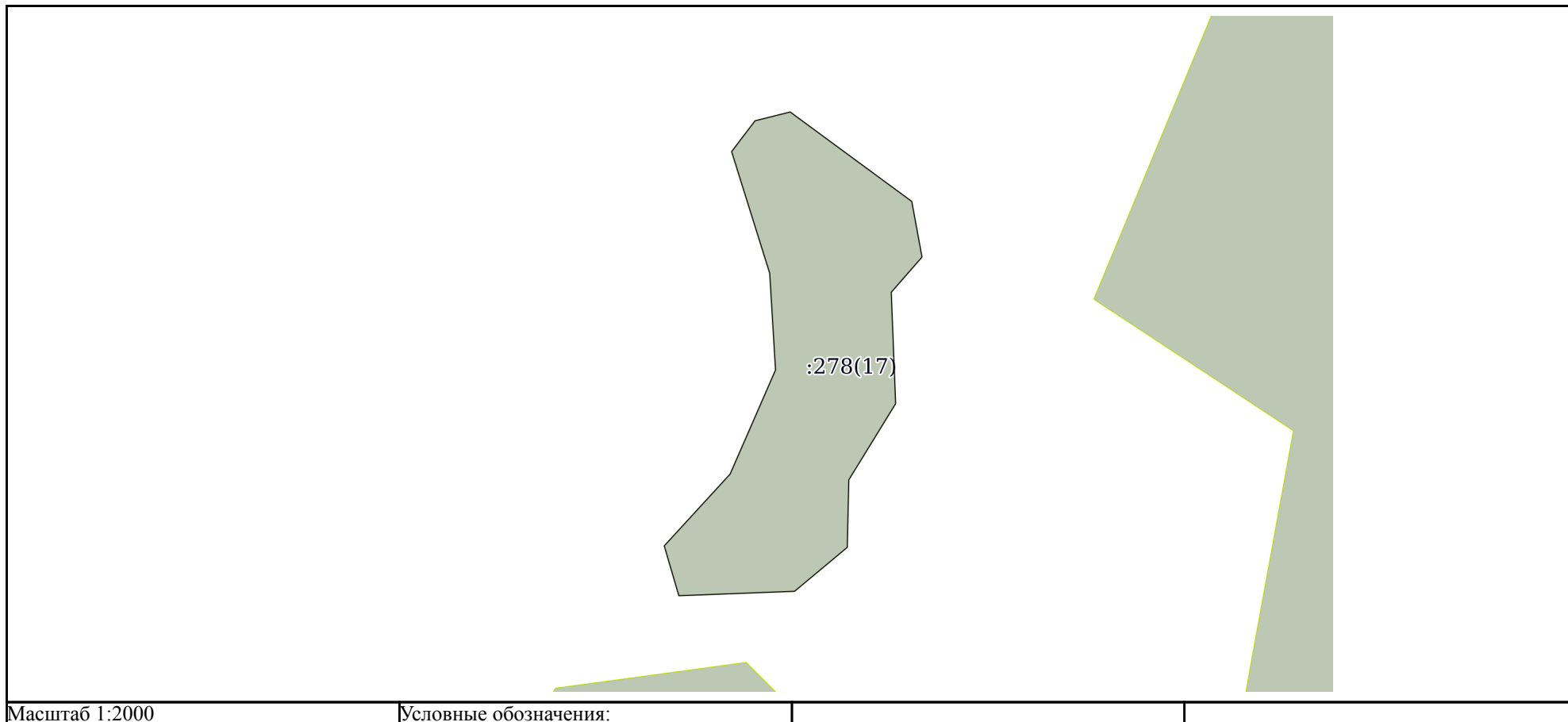
Всего разделов: 8

Всего листов выписки: 265

04.09.2023г. № КУВИ-001/2023-200902988

Кадастровый номер:

43:14:350118:278



Масштаб 1:2000

Условные обозначения:



ДОКУМЕНТ ПОДПИСАН
ЭЛЕКТРОННОЙ ПОДПИСЬЮ

Сертификат: 00ВВ056В7401СВ38D2В3576АСDC8425108

Владелец: ФЕДЕРАЛЬНАЯ СЛУЖБА ГОСУДАРСТВЕННОЙ
РЕГИСТРАЦИИ, КАДАСТРА И КАРТОГРАФИИ
Действителен: с 27.06.2023 по 19.09.2024

полное наименование должности

инициалы, фамилия

Земельный участок

вид объекта недвижимости

Лист № 19 раздела 3

Всего листов раздела 3: 25

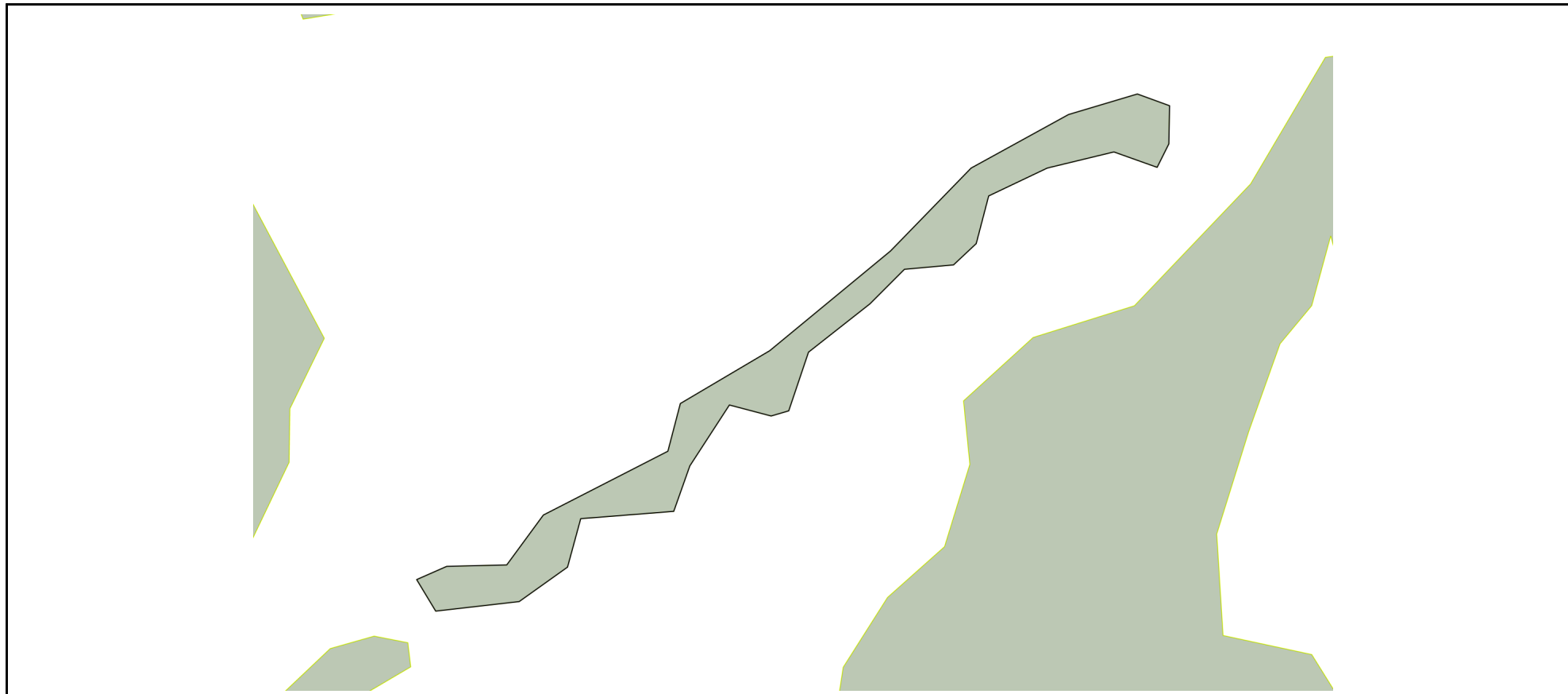
Всего разделов: 8

Всего листов выписки: 265

04.09.2023г. № КУВИ-001/2023-200902988

Кадастровый номер:

43:14:350118:278



Масштаб 1:4000

Условные обозначения:

ДОКУМЕНТ ПОДПИСАН
ЭЛЕКТРОННОЙ ПОДПИСЬЮ

Сертификат: 00ВВ056В7401СВ38D2В3576АСDС8425108

Владелец: ФЕДЕРАЛЬНАЯ СЛУЖБА ГОСУДАРСТВЕННОЙ
РЕГИСТРАЦИИ, КАДАСТРА И КАРТОГРАФИИ
Действителен: с 27.06.2023 по 19.09.2024

полное наименование должности

инициалы, фамилия

Земельный участок

вид объекта недвижимости

Лист № 20 раздела 3

Всего листов раздела 3: 25

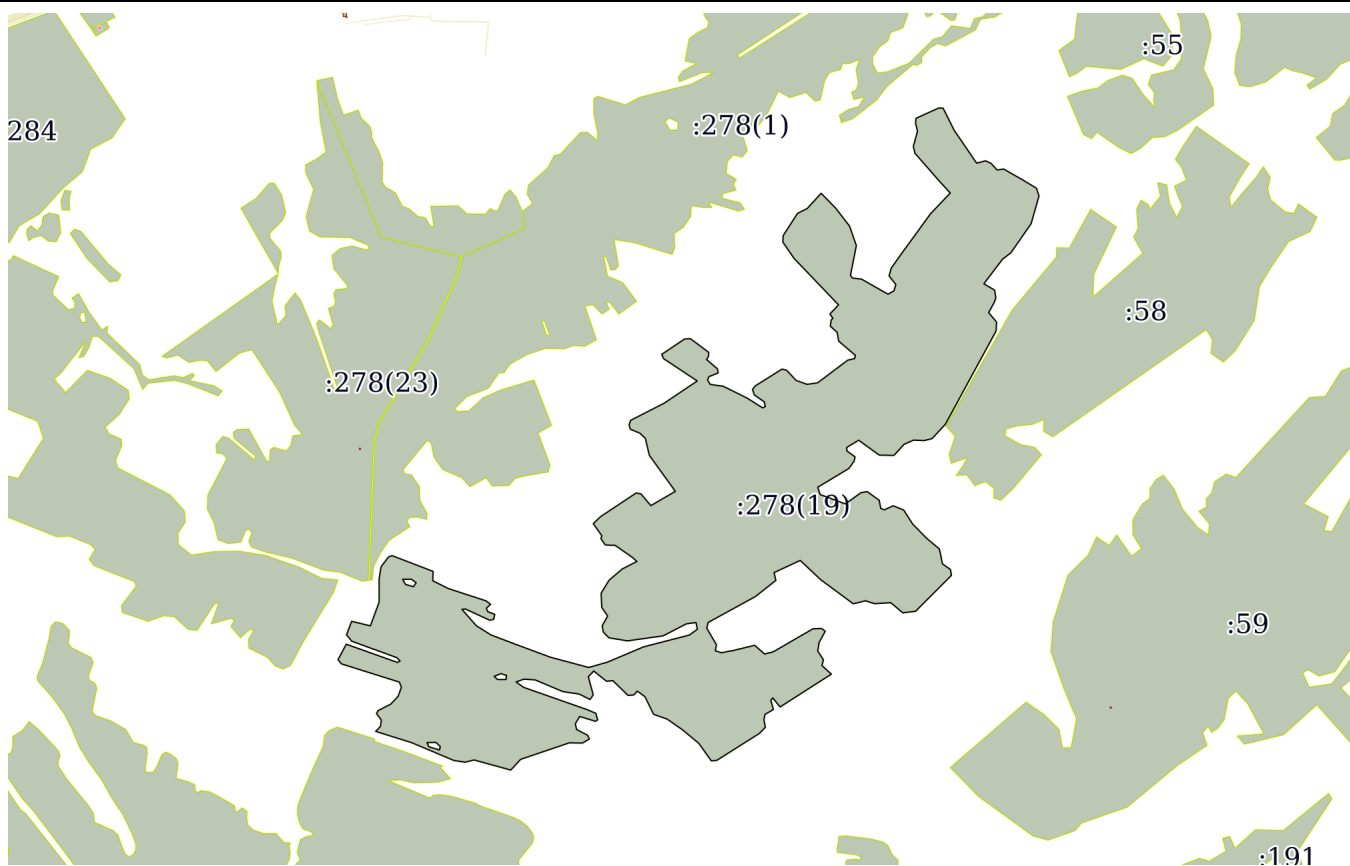
Всего разделов: 8

Всего листов выписки: 265

04.09.2023г. № КУВИ-001/2023-200902988

Кадастровый номер:

43:14:350118:278



Масштаб 1:30000

Условные обозначения:

ДОКУМЕНТ ПОДПИСАН
ЭЛЕКТРОННОЙ ПОДПИСЬЮ

Сертификат: 00ВВ056В7401СВ38D2В3576АСDС8425108

Владелец: ФЕДЕРАЛЬНАЯ СЛУЖБА ГОСУДАРСТВЕННОЙ
РЕГИСТРАЦИИ, КАДАСТРА И КАРТОГРАФИИ
Действителен: с 27.06.2023 по 19.09.2024

полное наименование должности

инициалы, фамилия

Земельный участок

вид объекта недвижимости

Лист № 21 раздела 3

Всего листов раздела 3: 25

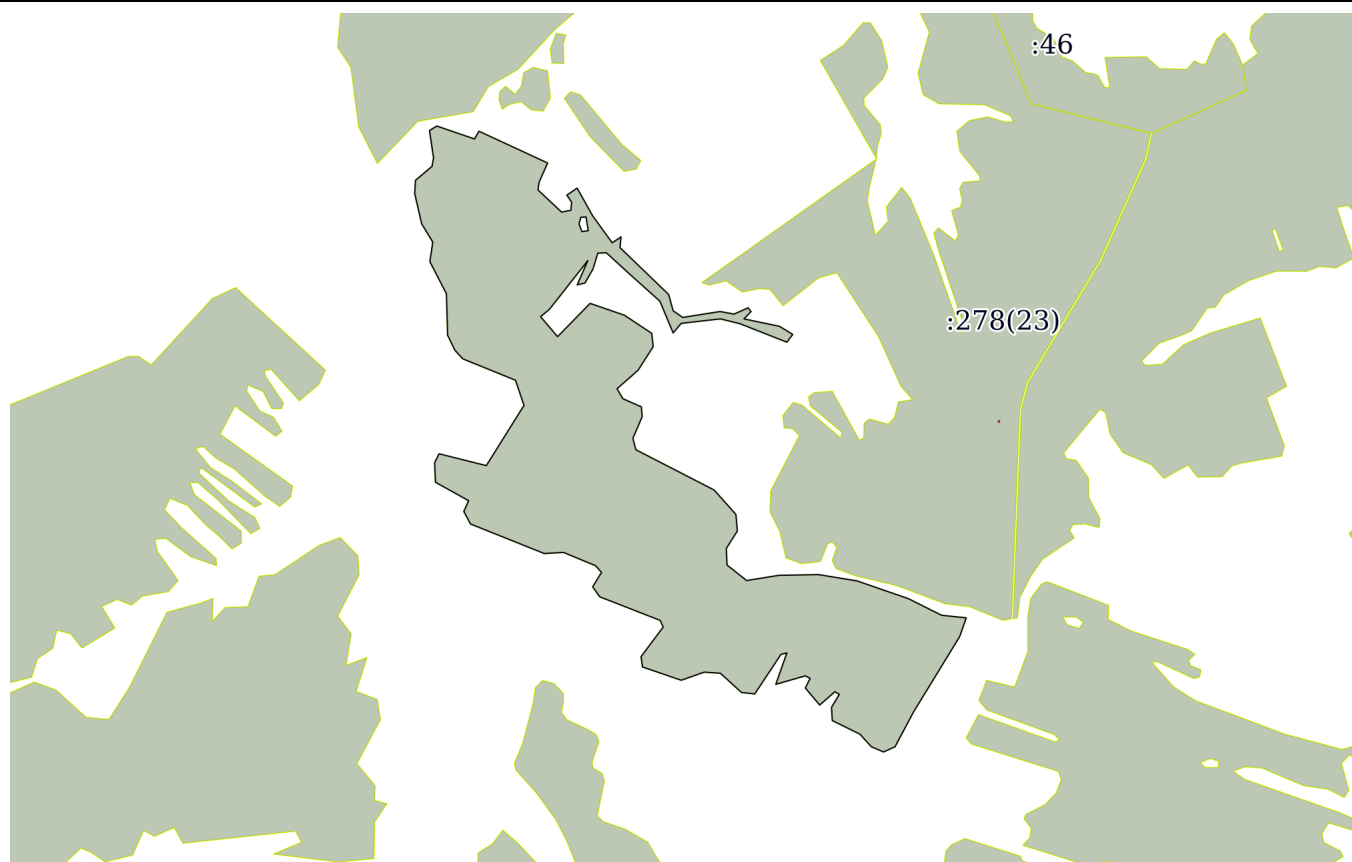
Всего разделов: 8

Всего листов выписки: 265

04.09.2023г. № КУВИ-001/2023-200902988

Кадастровый номер:

43:14:350118:278



Масштаб 1:20000

Условные обозначения:

ДОКУМЕНТ ПОДПИСАН
ЭЛЕКТРОННОЙ ПОДПИСЬЮ

Сертификат: 00ВВ056В7401СВ38Д2В3576АСДС8425108

Владелец: ФЕДЕРАЛЬНАЯ СЛУЖБА ГОСУДАРСТВЕННОЙ

РЕГИСТРАЦИИ, КАДАСТРА И КАРТОГРАФИИ

Действителен: с 27.06.2023 по 19.09.2024

полное наименование должности

инициалы, фамилия

Земельный участок

вид объекта недвижимости

Лист № 22 раздела 3

Всего листов раздела 3: 25

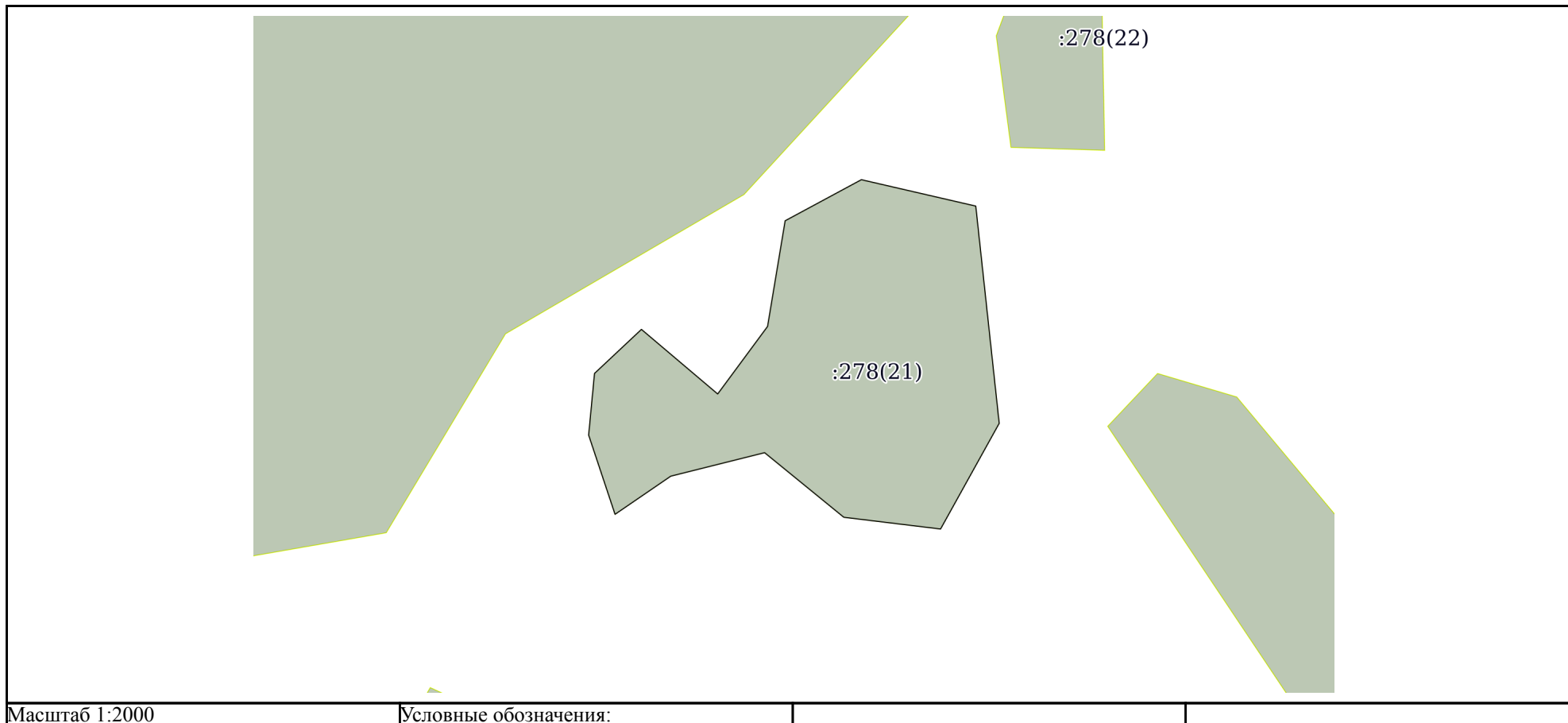
Всего разделов: 8

Всего листов выписки: 265

04.09.2023г. № КУВИ-001/2023-200902988

Кадастровый номер:

43:14:350118:278



ДОКУМЕНТ ПОДПИСАН
ЭЛЕКТРОННОЙ ПОДПИСЬЮ

Сертификат: 00ВВ056В7401СВ38D2В3576АСDС8425108

Владелец: ФЕДЕРАЛЬНАЯ СЛУЖБА ГОСУДАРСТВЕННОЙ
РЕГИСТРАЦИИ, КАДАСТРА И КАРТОГРАФИИ
Действителен: с 27.06.2023 по 19.09.2024

полное наименование должности

инициалы, фамилия

Земельный участок

вид объекта недвижимости

Лист № 23 раздела 3

Всего листов раздела 3: 25

Всего разделов: 8

Всего листов выписки: 265

04.09.2023г. № КУВИ-001/2023-200902988

Кадастровый номер:

43:14:350118:278

:278(22)

Масштаб 1:800

Условные обозначения:



ДОКУМЕНТ ПОДПИСАН
ЭЛЕКТРОННОЙ ПОДПИСЬЮ

Сертификат: 00ВВ056В7401СВ38D2В3576АСDС8425108

Владелец: ФЕДЕРАЛЬНАЯ СЛУЖБА ГОСУДАРСТВЕННОЙ

РЕГИСТРАЦИИ, КАДАСТРА И КАРТОГРАФИИ

Действителен: с 27.06.2023 по 19.09.2024

полное наименование должности

инициалы, фамилия

Земельный участок

вид объекта недвижимости

Лист № 24 раздела 3

Всего листов раздела 3: 25

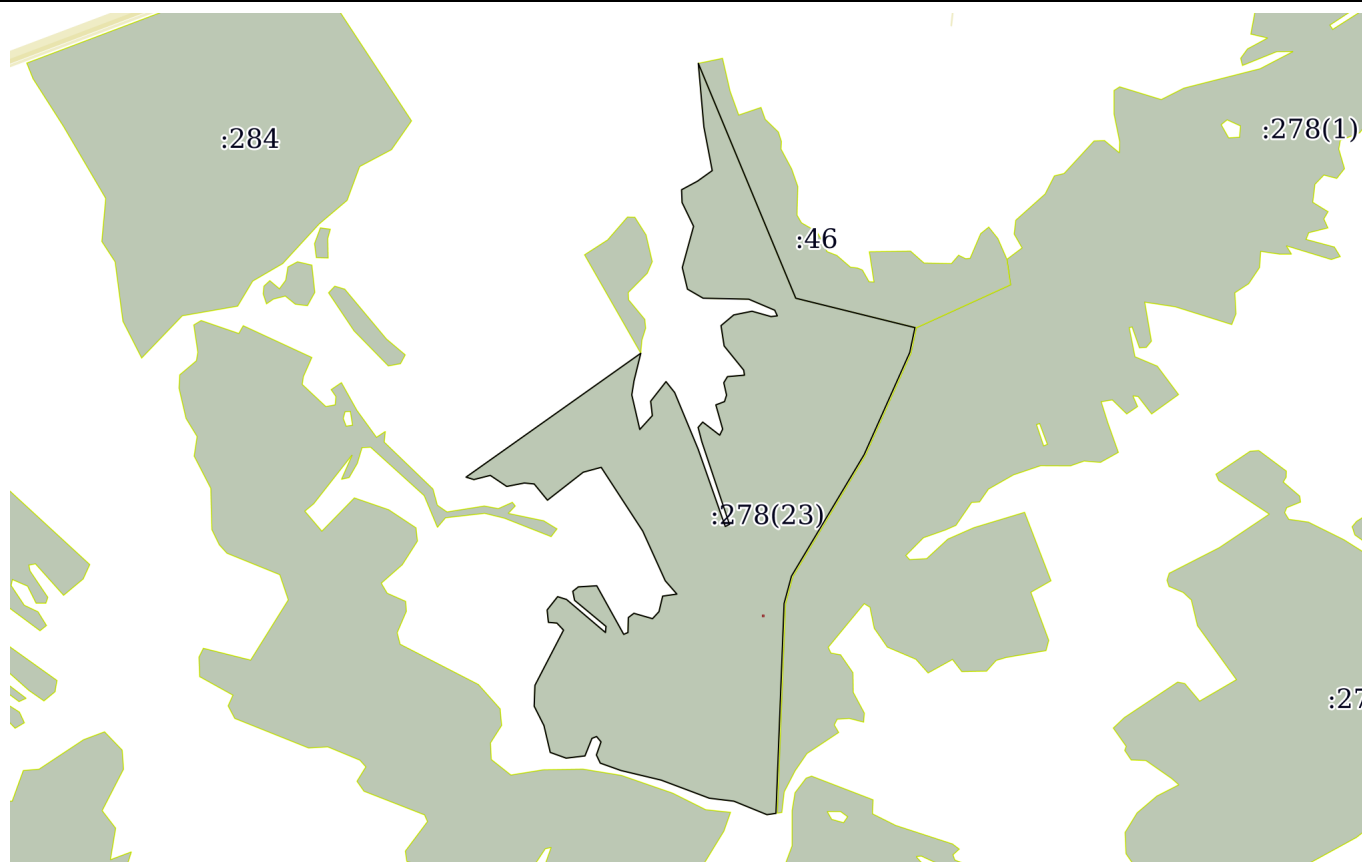
Всего разделов: 8

Всего листов выписки: 265

04.09.2023г. № КУВИ-001/2023-200902988

Кадастровый номер:

43:14:350118:278



Масштаб 1:20000

Условные обозначения:

ДОКУМЕНТ ПОДПИСАН
ЭЛЕКТРОННОЙ ПОДПИСЬЮ

Сертификат: 00ВВ056В7401СВ38D2В3576АСDC8425108

Владелец: ФЕДЕРАЛЬНАЯ СЛУЖБА ГОСУДАРСТВЕННОЙ

РЕГИСТРАЦИИ, КАДАСТРА И КАРТОГРАФИИ

Действителен: с 27.06.2023 по 19.09.2024

полное наименование должности

инициалы, фамилия

Земельный участок

вид объекта недвижимости

Лист № 25 раздела 3

Всего листов раздела 3: 25

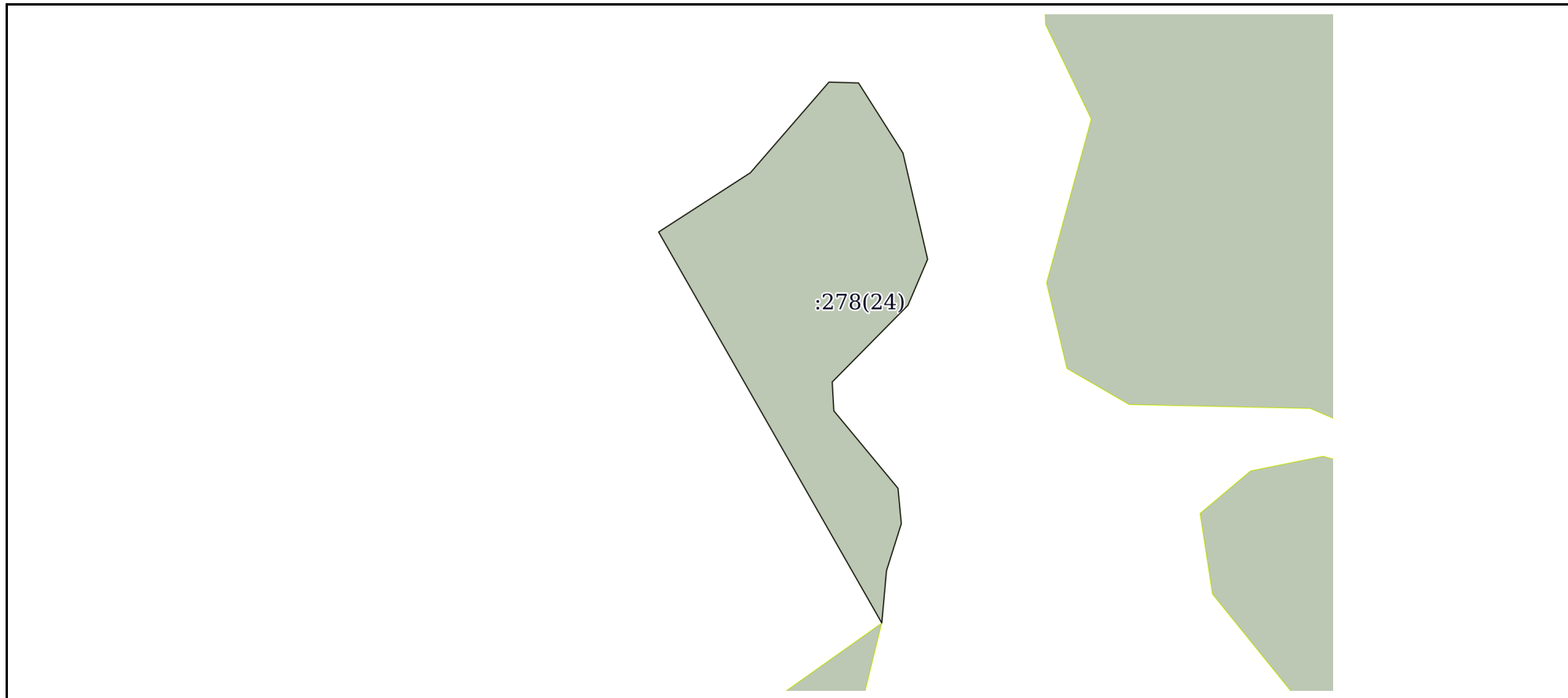
Всего разделов: 8

Всего листов выписки: 265

04.09.2023г. № КУВИ-001/2023-200902988

Кадастровый номер:

43:14:350118:278



Масштаб 1:4000

Условные обозначения:

ДОКУМЕНТ ПОДПИСАН
ЭЛЕКТРОННОЙ ПОДПИСЬЮ

Сертификат: 00ВВ056В7401СВ38D2В3576АСDC8425108

Владелец: ФЕДЕРАЛЬНАЯ СЛУЖБА ГОСУДАРСТВЕННОЙ
РЕГИСТРАЦИИ, КАДАСТРА И КАРТОГРАФИИ
Действителен: с 27.06.2023 по 19.09.2024

полное наименование должности

инициалы, фамилия

Выписка из Единого государственного реестра недвижимости об объекте недвижимости

Описание местоположения земельного участка

Земельный участок			
вид объекта недвижимости			
Лист № 1 раздела 3.1	Всего листов раздела 3.1: 134	Всего разделов: 8	Всего листов выписки: 265
04.09.2023г. № КУВИ-001/2023-200902988			
Кадастровый номер:		43:14:350118:278	

Описание местоположения границ земельного участка							
№ п/п	Номер точки		Дирекционный угол	Горизонтальное проложение, м	Описание закрепления на местности	Кадастровые номера смежных участков	Сведения об адресах правообладателей смежных земельных участков
	начальная	конечная					
1	2	3	4	5	6	7	8
1	1.1.1	1.1.2	98°25.8'	27.01	данные отсутствуют	данные отсутствуют	данные отсутствуют
2	1.1.2	1.1.3	195°38.9'	25.69	данные отсутствуют	данные отсутствуют	данные отсутствуют
3	1.1.3	1.1.4	178°55.1'	52.47	данные отсутствуют	данные отсутствуют	данные отсутствуют
4	1.1.4	1.1.5	271°47.4'	31.69	данные отсутствуют	данные отсутствуют	данные отсутствуют
5	1.1.5	1.1.6	352°30.1'	37.93	данные отсутствуют	данные отсутствуют	данные отсутствуют
6	1.1.6	1.1.1	20°24.8'	45.41	данные отсутствуют	данные отсутствуют	данные отсутствуют
7	2.1.1	2.1.2	61°42.4'	29.22	данные отсутствуют	данные отсутствуют	данные отсутствуют
8	2.1.2	2.1.3	102°59.0'	39.61	данные отсутствуют	данные отсутствуют	данные отсутствуют
9	2.1.3	2.1.4	173°50.2'	73.67	данные отсутствуют	данные отсутствуют	данные отсутствуют
10	2.1.4	2.1.5	209°2.9'	40.76	данные отсутствуют	данные отсутствуют	данные отсутствуют
11	2.1.5	2.1.6	276°54.8'	32.9	данные отсутствуют	данные отсутствуют	данные отсутствуют
12	2.1.6	2.1.7	309°10.3'	34.47	данные отсутствуют	данные отсутствуют	данные отсутствуют
13	2.1.7	2.1.8	255°57.5'	32.65	данные отсутствуют	данные отсутствуют	данные отсутствуют
14	2.1.8	2.1.9	235°38.4'	22.79	данные отсутствуют	данные отсутствуют	данные отсутствуют
15	2.1.9	2.1.10	341°33.5'	28.17	данные отсутствуют	данные отсутствуют	данные отсутствуют
16	2.1.10	2.1.11	5°26.6'	20.87	данные отсутствуют	данные отсутствуют	данные отсутствуют
17	2.1.11	2.1.12	46°50.9'	21.71	данные отсутствуют	данные отсутствуют	данные отсутствуют
18	2.1.12	2.1.13	130°14.0'	33.7	данные отсутствуют	данные отсутствуют	данные отсутствуют
19	2.1.13	2.1.14	36°28.9'	28.31	данные отсутствуют	данные отсутствуют	данные отсутствуют
20	2.1.14	2.1.1	9°27.9'	36.12	данные отсутствуют	данные отсутствуют	данные отсутствуют
21	3.1.1	3.1.2	108°56.3'	106.73	данные отсутствуют	данные отсутствуют	данные отсутствуют
22	3.1.2	3.1.3	29°44.7'	23.94	данные отсутствуют	данные отсутствуют	данные отсутствуют



ДОКУМЕНТ ПОДПИСАН
ЭЛЕКТРОННОЙ ПОДПИСЬЮ

Сертификат: 00BВ056В7401СВ38D2В3576АСDС8425108

Владелец: ФЕДЕРАЛЬНАЯ СЛУЖБА ГОСУДАРСТВЕННОЙ

РЕГИСТРАЦИИ, КАДАСТРА И КАРТОГРАФИИ

Действителен: с 27.06.2023 по 19.09.2024

полное наименование должности

инициалы, фамилия

Земельный участок

вид объекта недвижимости

Лист № 2 раздела 3.1

Всего листов раздела 3.1: 134

Всего разделов: 8

Всего листов выписки: 265

04.09.2023г. № КУВИ-001/2023-200902988

Кадастровый номер:

43:14:350118:278

1	2	3	4	5	6	7	8
23	3.1.3	3.1.4	114°48.9'	202.82	данные отсутствуют	данные отсутствуют	данные отсутствуют
24	3.1.4	3.1.5	203°52.1'	56.27	данные отсутствуют	данные отсутствуют	данные отсутствуют
25	3.1.5	3.1.6	188°7.8'	21	данные отсутствуют	данные отсутствуют	данные отсутствуют
26	3.1.6	3.1.7	133°9.1'	86.82	данные отсутствуют	данные отсутствуют	данные отсутствуют
27	3.1.7	3.1.8	78°41.4'	25.24	данные отсутствуют	данные отсутствуют	данные отсутствуют
28	3.1.8	3.1.9	5°11.8'	21.86	данные отсутствуют	данные отсутствуют	данные отсутствуют
29	3.1.9	3.1.10	325°37.2'	22.79	данные отсутствуют	данные отсутствуют	данные отсутствуют
30	3.1.10	3.1.11	55°50.7'	33.49	данные отсутствуют	данные отсутствуют	данные отсутствуют
31	3.1.11	3.1.12	150°45.0'	85.08	данные отсутствуют	данные отсутствуют	данные отсутствуют
32	3.1.12	3.1.13	144°1.3'	89.28	данные отсутствуют	данные отсутствуют	данные отсутствуют
33	3.1.13	3.1.14	56°18.6'	28.56	данные отсутствуют	данные отсутствуют	данные отсутствуют
34	3.1.14	3.1.15	185°54.5'	28.85	данные отсутствуют	данные отсутствуют	данные отсутствуют
35	3.1.15	3.1.16	133°53.8'	181.29	данные отсутствуют	данные отсутствуют	данные отсутствуют
36	3.1.16	3.1.17	164°44.3'	45.13	данные отсутствуют	данные отсутствуют	данные отсутствуют
37	3.1.17	3.1.18	124°42.4'	31.3	данные отсутствуют	данные отсутствуют	данные отсутствуют
38	3.1.18	3.1.19	80°59.8'	101.21	данные отсутствуют	данные отсутствуют	данные отсутствуют
39	3.1.19	3.1.20	100°26.4'	38.24	данные отсутствуют	данные отсутствуют	данные отсутствуют
40	3.1.20	3.1.21	65°53.5'	41.2	данные отсутствуют	данные отсутствуют	данные отсутствуют
41	3.1.21	3.1.22	141°22.5'	12.67	данные отсутствуют	данные отсутствуют	данные отсутствуют
42	3.1.22	3.1.23	223°31.0'	27.3	данные отсутствуют	данные отсутствуют	данные отсутствуют
43	3.1.23	3.1.24	101°46.0'	97.05	данные отсутствуют	данные отсутствуют	данные отсутствуют
44	3.1.24	3.1.25	121°25.5'	41.75	данные отсутствуют	данные отсутствуют	данные отсутствуют
45	3.1.25	3.1.26	217°17.2'	26.13	данные отсутствуют	данные отсутствуют	данные отсутствуют
46	3.1.26	3.1.27	291°29.4'	135.09	данные отсутствуют	данные отсутствуют	данные отсутствуют
47	3.1.27	3.1.28	283°46.6'	54	данные отсутствуют	данные отсутствуют	данные отсутствуют
48	3.1.28	3.1.29	263°32.7'	105.58	данные отсутствуют	данные отсутствуют	данные отсутствуют
49	3.1.29	3.1.30	220°14.0'	33.7	данные отсутствуют	данные отсутствуют	данные отсутствуют
50	3.1.30	3.1.31	337°17.0'	92.27	данные отсутствуют	данные отсутствуют	данные отсутствуют
51	3.1.31	3.1.32	311°50.3'	114.25	данные отсутствуют	данные отсутствуют	данные отсутствуют



ДОКУМЕНТ ПОДПИСАН
ЭЛЕКТРОННОЙ ПОДПИСЬЮ

Сертификат: 00BV056B7401CB38D2B3576ACDC8425108

Владелец: ФЕДЕРАЛЬНАЯ СЛУЖБА ГОСУДАРСТВЕННОЙ

РЕГИСТРАЦИИ, КАДАСТРА И КАРТОГРАФИИ

Действителен: с 27.06.2023 по 19.09.2024

полное наименование должности

инициалы, фамилия

Земельный участок
вид объекта недвижимости

Лист № 3 раздела 3.1

Всего листов раздела 3.1: 134

Всего разделов: 8

Всего листов выписки: 265

04.09.2023г. № КУВИ-001/2023-200902988

Кадастровый номер:

43:14:350118:278

1	2	3	4	5	6	7	8
52	3.1.32	3.1.33	312°28.0'	79.15	данные отсутствуют	данные отсутствуют	данные отсутствуют
53	3.1.33	3.1.34	267°30.5'	22.78	данные отсутствуют	данные отсутствуют	данные отсутствуют
54	3.1.34	3.1.35	196°49.5'	44.46	данные отсутствуют	данные отсутствуют	данные отсутствуют
55	3.1.35	3.1.36	210°4.2'	43.45	данные отсутствуют	данные отсутствуют	данные отсутствуют
56	3.1.36	3.1.37	256°36.5'	21.37	данные отсутствуют	данные отсутствуют	данные отсутствуют
57	3.1.37	3.1.38	23°43.2'	71.35	данные отсутствуют	данные отсутствуют	данные отсутствуют
58	3.1.38	3.1.39	218°14.0'	166.32	данные отсутствуют	данные отсутствуют	данные отсутствуют
59	3.1.39	3.1.40	230°11.0'	30.92	данные отсутствуют	данные отсутствуют	данные отсутствуют
60	3.1.40	3.1.41	139°34.2'	70.21	данные отсутствуют	данные отсутствуют	данные отсутствуют
61	3.1.41	3.1.42	44°21.4'	124.57	данные отсутствуют	данные отсутствуют	данные отсутствуют
62	3.1.42	3.1.43	108°59.2'	97.35	данные отсутствуют	данные отсутствуют	данные отсутствуют
63	3.1.43	3.1.44	123°30.7'	87.83	данные отсутствуют	данные отсутствуют	данные отсутствуют
64	3.1.44	3.1.45	173°39.5'	35.85	данные отсутствуют	данные отсутствуют	данные отсутствуют
65	3.1.45	3.1.46	212°38.8'	75.22	данные отсутствуют	данные отсутствуют	данные отсутствуют
66	3.1.46	3.1.47	228°44.3'	75.04	данные отсутствуют	данные отсутствуют	данные отсутствуют
67	3.1.47	3.1.48	149°20.4'	31.06	данные отсутствуют	данные отсутствуют	данные отсутствуют
68	3.1.48	3.1.49	113°45.5'	54.06	данные отсутствуют	данные отсутствуют	данные отсутствуют
69	3.1.49	3.1.50	175°45.7'	26.79	данные отсутствуют	данные отсутствуют	данные отсутствуют
70	3.1.50	3.1.51	203°19.0'	62.5	данные отсутствуют	данные отсутствуют	данные отсутствуют
71	3.1.51	3.1.52	165°31.5'	31.69	данные отсутствуют	данные отсутствуют	данные отсутствуют
72	3.1.52	3.1.53	117°12.7'	235.92	данные отсутствуют	данные отсутствуют	данные отсутствуют
73	3.1.53	3.1.54	138°12.1'	87.62	данные отсутствуют	данные отсутствуют	данные отсутствуют
74	3.1.54	3.1.55	174°55.1'	44.72	данные отсутствуют	данные отсутствуют	данные отсутствуют
75	3.1.55	3.1.56	212°33.7'	55.18	данные отсутствуют	данные отсутствуют	данные отсутствуют
76	3.1.56	3.1.57	177°27.3'	44.58	данные отсутствуют	данные отсутствуют	данные отсутствуют
77	3.1.57	3.1.58	128°23.6'	66.93	данные отсутствуют	данные отсутствуют	данные отсутствуют
78	3.1.58	3.1.59	80°51.3'	87.21	данные отсутствуют	данные отсутствуют	данные отсутствуют
79	3.1.59	3.1.60	88°56.3'	106.91	данные отсутствуют	данные отсутствуют	данные отсутствуют
80	3.1.60	3.1.61	99°17.2'	104.3	данные отсутствуют	данные отсутствуют	данные отсутствуют



ДОКУМЕНТ ПОДПИСАН
ЭЛЕКТРОННОЙ ПОДПИСЬЮ

Сертификат: 00BV056B7401CB38D2B3576ACDC8425108

Владелец: ФЕДЕРАЛЬНАЯ СЛУЖБА ГОСУДАРСТВЕННОЙ

РЕГИСТРАЦИИ, КАДАСТРА И КАРТОГРАФИИ

Действителен: с 27.06.2023 по 19.09.2024

полное наименование должности

инициалы, фамилия

Земельный участок

вид объекта недвижимости

Лист № 4 раздела 3.1

Всего листов раздела 3.1: 134

Всего разделов: 8

Всего листов выписки: 265

04.09.2023г. № КУВИ-001/2023-200902988

Кадастровый номер:

43:14:350118:278

1	2	3	4	5	6	7	8
81	3.1.61	3.1.62	109°2.9'	145.54	данные отсутствуют	данные отсутствуют	данные отсутствуют
82	3.1.62	3.1.63	116°34.1'	99.59	данные отсутствуют	данные отсутствуют	данные отсутствуют
83	3.1.63	3.1.64	95°58.0'	66.67	данные отсутствуют	данные отсутствуют	данные отсутствуют
84	3.1.64	3.1.65	199°26.2'	53.52	данные отсутствуют	данные отсутствуют	данные отсутствуют
85	3.1.65	3.1.66	211°29.8'	236.79	данные отсутствуют	данные отсутствуют	данные отсутствуют
86	3.1.66	3.1.67	208°0.5'	105.38	данные отсутствуют	данные отсутствуют	данные отсутствуют
87	3.1.67	3.1.68	245°42.2'	33.66	данные отсутствуют	данные отсутствуют	данные отсутствуют
88	3.1.68	3.1.69	292°58.8'	35.48	данные отсутствуют	данные отсутствуют	данные отсутствуют
89	3.1.69	3.1.70	317°38.6'	45.54	данные отсутствуют	данные отсутствуют	данные отсутствуют
90	3.1.70	3.1.71	296°15.5'	82.77	данные отсутствуют	данные отсутствуют	данные отсутствуют
91	3.1.71	3.1.72	356°49.1'	35.68	данные отсутствуют	данные отсутствуют	данные отсутствуют
92	3.1.72	3.1.73	30°57.5'	40.39	данные отсутствуют	данные отсутствуют	данные отсутствуют
93	3.1.73	3.1.74	300°16.6'	13.74	данные отсутствуют	данные отсутствуют	данные отсутствуют
94	3.1.74	3.1.75	228°43.0'	54	данные отсутствуют	данные отсутствуют	данные отсутствуют
95	3.1.75	3.1.76	319°42.5'	59.69	данные отсутствуют	данные отсутствуют	данные отсутствуют
96	3.1.76	3.1.77	26°34.4'	28.77	данные отсутствуют	данные отсутствуют	данные отсутствуют
97	3.1.77	3.1.78	298°18.1'	14.62	данные отсутствуют	данные отсутствуют	данные отсутствуют
98	3.1.78	3.1.79	253°57.4'	82.39	данные отсутствуют	данные отсутствуют	данные отсутствуют
99	3.1.79	3.1.80	19°26.6'	89.22	данные отсутствуют	данные отсутствуют	данные отсутствуют
100	3.1.80	3.1.81	255°57.8'	16.33	данные отсутствуют	данные отсутствуют	данные отсутствуют
101	3.1.81	3.1.82	213°34.0'	127.09	данные отсутствуют	данные отсутствуют	данные отсутствуют
102	3.1.82	3.1.83	276°20.5'	35.85	данные отсутствуют	данные отсутствуют	данные отсутствуют
103	3.1.83	3.1.84	312°22.7'	76.36	данные отсутствуют	данные отсутствуют	данные отсутствуют
104	3.1.84	3.1.85	273°53.3'	43.65	данные отсутствуют	данные отсутствуют	данные отсутствуют
105	3.1.85	3.1.86	250°28.0'	65.11	данные отсутствуют	данные отсутствуют	данные отсутствуют
106	3.1.86	3.1.87	288°55.5'	109.86	данные отсутствуют	данные отсутствуют	данные отсутствуют
107	3.1.87	3.1.88	351°52.0'	27.99	данные отсутствуют	данные отсутствуют	данные отсутствуют
108	3.1.88	3.1.89	36°52.1'	98.97	данные отсутствуют	данные отсутствуют	данные отсутствуют
109	3.1.89	3.1.90	336°3.1'	19.49	данные отсутствуют	данные отсутствуют	данные отсутствуют



ДОКУМЕНТ ПОДПИСАН
ЭЛЕКТРОННОЙ ПОДПИСЬЮ

Сертификат: 00BV056B7401CB38D2B3576ACDC8425108

Владелец: ФЕДЕРАЛЬНАЯ СЛУЖБА ГОСУДАРСТВЕННОЙ

РЕГИСТРАЦИИ, КАДАСТРА И КАРТОГРАФИИ

Действителен: с 27.06.2023 по 19.09.2024

полное наименование должности

инициалы, фамилия

Земельный участок

вид объекта недвижимости

Лист № 5 раздела 3.1

Всего листов раздела 3.1: 134

Всего разделов: 8

Всего листов выписки: 265

04.09.2023г. № КУВИ-001/2023-200902988

Кадастровый номер:

43:14:350118:278

1	2	3	4	5	6	7	8
110	3.1.90	3.1.91	291°19.0'	174.24	данные отсутствуют	данные отсутствуют	данные отсутствуют
111	3.1.91	3.1.92	324°52.8'	32.68	данные отсутствуют	данные отсутствуют	данные отсутствуют
112	3.1.92	3.1.93	31°36.2'	45.32	данные отсутствуют	данные отсутствуют	данные отсутствуют
113	3.1.93	3.1.94	318°22.1'	23.83	данные отсутствуют	данные отсутствуют	данные отсутствуют
114	3.1.94	3.1.95	292°28.7'	93.19	данные отсутствуют	данные отсутствуют	данные отсутствуют
115	3.1.95	3.1.96	266°41.8'	51.55	данные отсутствуют	данные отсутствуют	данные отсутствуют
116	3.1.96	3.1.97	291°48.1'	213.19	данные отсутствуют	данные отсутствуют	данные отсутствуют
117	3.1.97	3.1.98	332°5.8'	38.08	данные отсутствуют	данные отсутствуют	данные отсутствуют
118	3.1.98	3.1.99	24°9.2'	31.45	данные отсутствуют	данные отсутствуют	данные отсутствуют
119	3.1.99	3.1.100	299°3.2'	101.89	данные отсутствуют	данные отсутствуют	данные отсутствуют
120	3.1.100	3.1.101	357°50.3'	52.5	данные отсутствуют	данные отсутствуют	данные отсутствуют
121	3.1.101	3.1.102	26°33.3'	26.55	данные отсутствуют	данные отсутствуют	данные отсутствуют
122	3.1.102	3.1.103	104°2.2'	130.58	данные отсутствуют	данные отсутствуют	данные отсутствуют
123	3.1.103	3.1.104	32°2.2'	190.3	данные отсутствуют	данные отсутствуют	данные отсутствуют
124	3.1.104	3.1.105	341°18.9'	71.04	данные отсутствуют	данные отсутствуют	данные отсутствуют
125	3.1.105	3.1.106	292°4.7'	152.73	данные отсутствуют	данные отсутствуют	данные отсутствуют
126	3.1.106	3.1.107	317°36.2'	30.82	данные отсутствуют	данные отсутствуют	данные отсутствуют
127	3.1.107	3.1.108	334°0.1'	45.15	данные отсутствуют	данные отсутствуют	данные отсутствуют
128	3.1.108	3.1.109	358°27.9'	110.88	данные отсутствуют	данные отсутствуют	данные отсутствуют
129	3.1.109	3.1.110	332°39.0'	96.95	данные отсутствуют	данные отсутствуют	данные отсутствуют
130	3.1.110	3.1.111	8°35.2'	53.04	данные отсутствуют	данные отсутствуют	данные отсутствуют
131	3.1.111	3.1.112	328°31.6'	56.87	данные отсутствуют	данные отсутствуют	данные отсутствуют
132	3.1.112	3.1.113	346°57.0'	83.3	данные отсутствуют	данные отсутствуют	данные отсутствуют
133	3.1.113	3.1.114	3°10.9'	35.68	данные отсутствуют	данные отсутствуют	данные отсутствуют
134	3.1.114	3.1.115	49°49.3'	58.3	данные отсутствуют	данные отсутствуют	данные отсутствуют
135	3.1.115	3.1.116	9°52.0'	23.11	данные отсутствуют	данные отсутствуют	данные отсутствуют
136	3.1.116	3.1.117	351°32.5'	74.04	данные отсутствуют	данные отсутствуют	данные отсутствуют
137	3.1.117	3.1.1	59°1.4'	23.08	данные отсутствуют	данные отсутствуют	данные отсутствуют
138	3.2.118	3.2.119	195°31.9'	18.49	данные отсутствуют	данные отсутствуют	данные отсутствуют



ДОКУМЕНТ ПОДПИСАН
ЭЛЕКТРОННОЙ ПОДПИСЬЮ

Сертификат: 00BV056B7401CB38D2B3576ACDC8425108

Владелец: ФЕДЕРАЛЬНАЯ СЛУЖБА ГОСУДАРСТВЕННОЙ

РЕГИСТРАЦИИ, КАДАСТРА И КАРТОГРАФИИ

Действителен: с 27.06.2023 по 19.09.2024

полное наименование должности

инициалы, фамилия

Земельный участок

вид объекта недвижимости

Лист № 6 раздела 3.1

Всего листов раздела 3.1: 134

Всего разделов: 8

Всего листов выписки: 265

04.09.2023г. № КУВИ-001/2023-200902988

Кадастровый номер:

43:14:350118:278

1	2	3	4	5	6	7	8
139	3.2.119	3.2.120	159°8.2'	22.24	данные отсутствуют	данные отсутствуют	данные отсутствуют
140	3.2.120	3.2.121	80°1.1'	17.08	данные отсутствуют	данные отсутствуют	данные отсутствуют
141	3.2.121	3.2.122	350°48.1'	37.1	данные отсутствуют	данные отсутствуют	данные отсутствуют
142	3.2.122	3.2.118	265°54.8'	13.9	данные отсутствуют	данные отсутствуют	данные отсутствуют
143	4.1.1	4.1.2	65°41.6'	100.99	данные отсутствуют	данные отсутствуют	данные отсутствуют
144	4.1.2	4.1.3	93°22.1'	16.85	данные отсутствуют	данные отсутствуют	данные отсутствуют
145	4.1.3	4.1.4	153°26.1'	97.38	данные отсутствуют	данные отсутствуют	данные отсутствуют
146	4.1.4	4.1.5	145°43.6'	161.68	данные отсутствуют	данные отсутствуют	данные отсутствуют
147	4.1.5	4.1.6	75°46.4'	37.27	данные отсутствуют	данные отсутствуют	данные отсутствуют
148	4.1.6	4.1.7	114°44.8'	24.25	данные отсутствуют	данные отсутствуют	данные отсутствуют
149	4.1.7	4.1.8	137°29.6'	36.25	данные отсутствуют	данные отсутствуют	данные отсутствуют
150	4.1.8	4.1.9	81°29.7'	26.77	данные отсутствуют	данные отсутствуют	данные отсутствуют
151	4.1.9	4.1.10	119°53.8'	93.33	данные отсутствуют	данные отсутствуют	данные отсутствуют
152	4.1.10	4.1.11	121°2.7'	59.49	данные отсутствуют	данные отсутствуют	данные отсутствуют
153	4.1.11	4.1.12	162°39.4'	33.18	данные отсутствуют	данные отсутствуют	данные отсутствуют
154	4.1.12	4.1.13	195°56.7'	115.29	данные отсутствуют	данные отсутствуют	данные отсутствуют
155	4.1.13	4.1.14	214°47.7'	142.21	данные отсутствуют	данные отсутствуют	данные отсутствуют
156	4.1.14	4.1.15	232°35.8'	42.36	данные отсутствуют	данные отсутствуют	данные отсутствуют
157	4.1.15	4.1.16	217°14.0'	124.32	данные отсутствуют	данные отсутствуют	данные отсутствуют
158	4.1.16	4.1.17	120°22.4'	49.9	данные отсутствуют	данные отсутствуют	данные отсутствуют
159	4.1.17	4.1.18	170°5.1'	31.65	данные отсутствуют	данные отсутствуют	данные отсутствуют
160	4.1.18	4.1.19	200°34.7'	21.14	данные отсутствуют	данные отсутствуют	данные отсутствуют
161	4.1.19	4.1.20	208°48.4'	45.18	данные отсутствуют	данные отсутствуют	данные отсутствуют
162	4.1.20	4.1.21	139°54.0'	49.17	данные отсутствуют	данные отсутствуют	данные отсутствуют
163	4.1.21	4.1.22	182°22.7'	35.66	данные отсутствуют	данные отсутствуют	данные отсутствуют
164	4.1.22	4.1.23	208°33.2'	427.6	данные отсутствуют	данные отсутствуют	данные отсутствуют
165	4.1.23	4.1.24	222°56.9'	78.43	данные отсутствуют	данные отсутствуют	данные отсутствуют
166	4.1.24	4.1.25	256°11.2'	33.13	данные отсутствуют	данные отсутствуют	данные отсутствуют
167	4.1.25	4.1.26	272°43.6'	41.62	данные отсутствуют	данные отсутствуют	данные отсутствуют



ДОКУМЕНТ ПОДПИСАН
ЭЛЕКТРОННОЙ ПОДПИСЬЮ

Сертификат: 00BV056B7401CB38D2B3576ACDC8425108

Владелец: ФЕДЕРАЛЬНАЯ СЛУЖБА ГОСУДАРСТВЕННОЙ

РЕГИСТРАЦИИ, КАДАСТРА И КАРТОГРАФИИ

Действителен: с 27.06.2023 по 19.09.2024

полное наименование должности

инициалы, фамилия

Земельный участок

вид объекта недвижимости

Лист № 7 раздела 3.1

Всего листов раздела 3.1: 134

Всего разделов: 8

Всего листов выписки: 265

04.09.2023г. № КУВИ-001/2023-200902988

Кадастровый номер:

43:14:350118:278

1	2	3	4	5	6	7	8
168	4.1.26	4.1.27	246°26.2`	42.1	данные отсутствуют	данные отсутствуют	данные отсутствуют
169	4.1.27	4.1.28	222°20.2`	60.25	данные отсутствуют	данные отсутствуют	данные отсутствуют
170	4.1.28	4.1.29	270°57.3`	59.4	данные отсутствуют	данные отсутствуют	данные отсутствуют
171	4.1.29	4.1.30	305°55.6`	102.05	данные отсутствуют	данные отсутствуют	данные отсутствуют
172	4.1.30	4.1.31	238°56.6`	56.6	данные отсутствуют	данные отсутствуют	данные отсутствуют
173	4.1.31	4.1.32	174°6.7`	14.43	данные отсутствуют	данные отсутствуют	данные отсутствуют
174	4.1.32	4.1.33	125°16.7`	39.41	данные отсутствуют	данные отсутствуют	данные отсутствуют
175	4.1.33	4.1.34	191°1.5`	18.14	данные отсутствуют	данные отсутствуют	данные отсутствуют
176	4.1.34	4.1.35	215°26.2`	35.84	данные отсутствуют	данные отсутствуют	данные отсутствуют
177	4.1.35	4.1.36	238°56.2`	146.73	данные отсутствуют	данные отсутствуют	данные отсутствуют
178	4.1.36	4.1.37	161°17.3`	30.83	данные отсутствуют	данные отсутствуют	данные отсутствуют
179	4.1.37	4.1.38	110°20.5`	108.2	данные отсутствуют	данные отсутствуют	данные отсутствуют
180	4.1.38	4.1.39	54°9.8`	76.91	данные отсутствуют	данные отсутствуют	данные отсутствуют
181	4.1.39	4.1.40	79°58.7`	25.63	данные отсутствуют	данные отсутствуют	данные отсутствуют
182	4.1.40	4.1.41	125°55.8`	59.88	данные отсутствуют	данные отсутствуют	данные отсутствуют
183	4.1.41	4.1.42	169°41.5`	33.2	данные отсутствуют	данные отсутствуют	данные отсутствуют
184	4.1.42	4.1.43	110°7.1`	15.82	данные отсутствуют	данные отсутствуют	данные отсутствуют
185	4.1.43	4.1.44	65°4.1`	38.74	данные отсутствуют	данные отсутствуют	данные отсутствуют
186	4.1.44	4.1.45	112°8.6`	45.95	данные отсутствуют	данные отсутствуют	данные отсутствуют
187	4.1.45	4.1.46	147°22.1`	66.98	данные отсутствуют	данные отсутствуют	данные отсутствуют
188	4.1.46	4.1.47	135°30.2`	79.79	данные отсутствуют	данные отсутствуют	данные отсутствуют
189	4.1.47	4.1.48	129°55.0`	67.11	данные отсутствуют	данные отсутствуют	данные отсутствуют
190	4.1.48	4.1.49	168°19.6`	61.13	данные отсутствуют	данные отсутствуют	данные отсутствуют
191	4.1.49	4.1.50	125°6.8`	38.72	данные отсутствуют	данные отсутствуют	данные отсутствуют
192	4.1.50	4.1.51	169°23.3`	24.16	данные отсутствуют	данные отсутствуют	данные отсутствуют
193	4.1.51	4.1.52	224°59.9`	204.35	данные отсутствуют	данные отсутствуют	данные отсутствуют
194	4.1.52	4.1.53	263°25.0`	51.81	данные отсутствуют	данные отсутствуют	данные отсутствуют
195	4.1.53	4.1.54	310°12.7`	62.85	данные отсутствуют	данные отсутствуют	данные отсутствуют
196	4.1.54	4.1.55	266°31.9`	65.44	данные отсутствуют	данные отсутствуют	данные отсутствуют



ДОКУМЕНТ ПОДПИСАН
ЭЛЕКТРОННОЙ ПОДПИСЬЮ

Сертификат: 00BV056B7401CB38D2B3576ACDC8425108

Владелец: ФЕДЕРАЛЬНАЯ СЛУЖБА ГОСУДАРСТВЕННОЙ

РЕГИСТРАЦИИ, КАДАСТРА И КАРТОГРАФИИ

Действителен: с 27.06.2023 по 19.09.2024

полное наименование должности

инициалы, фамилия

Земельный участок

вид объекта недвижимости

Лист № 8 раздела 3.1

Всего листов раздела 3.1: 134

Всего разделов: 8

Всего листов выписки: 265

04.09.2023г. № КУВИ-001/2023-200902988

Кадастровый номер:

43:14:350118:278

1	2	3	4	5	6	7	8
197	4.1.55	4.1.56	287°15.8'	38.35	данные отсутствуют	данные отсутствуют	данные отсутствуют
198	4.1.56	4.1.57	256°22.1'	50.41	данные отсутствуют	данные отсутствуют	данные отсутствуют
199	4.1.57	4.1.58	306°27.1'	162.42	данные отсутствуют	данные отсутствуют	данные отсутствуют
200	4.1.58	4.1.59	313°13.9'	113.42	данные отсутствуют	данные отсутствуют	данные отсутствуют
201	4.1.59	4.1.60	245°4.4'	116.24	данные отсутствуют	данные отсутствуют	данные отсутствуют
202	4.1.60	4.1.61	166°35.6'	32.04	данные отсутствуют	данные отсутствуют	данные отсутствуют
203	4.1.61	4.1.62	231°43.3'	104.65	данные отсутствуют	данные отсутствуют	данные отсутствуют
204	4.1.62	4.1.63	241°16.6'	217.25	данные отсутствуют	данные отсутствуют	данные отсутствуют
205	4.1.63	4.1.64	192°0.8'	23.78	данные отсутствуют	данные отсутствуют	данные отсутствуют
206	4.1.64	4.1.65	149°36.7'	76.3	данные отсутствуют	данные отсутствуют	данные отсутствуют
207	4.1.65	4.1.66	190°11.8'	25.14	данные отсутствуют	данные отсутствуют	данные отсутствуют
208	4.1.66	4.1.67	106°41.7'	25.83	данные отсутствуют	данные отсутствуют	данные отсутствуют
209	4.1.67	4.1.68	79°29.0'	48.82	данные отсутствуют	данные отсутствуют	данные отсутствуют
210	4.1.68	4.1.69	76°16.9'	87.62	данные отсутствуют	данные отсутствуют	данные отсутствуют
211	4.1.69	4.1.70	130°53.5'	53.68	данные отсутствуют	данные отсутствуют	данные отсутствуют
212	4.1.70	4.1.71	75°0.3'	36.37	данные отсутствуют	данные отсутствуют	данные отсутствуют
213	4.1.71	4.1.72	59°54.7'	183.59	данные отсутствуют	данные отсутствуют	данные отсутствуют
214	4.1.72	4.1.73	87°31.1'	34.17	данные отсутствуют	данные отсутствуют	данные отсутствуют
215	4.1.73	4.1.74	126°34.2'	19.1	данные отсутствуют	данные отсутствуют	данные отсутствуют
216	4.1.74	4.1.75	208°31.4'	51.81	данные отсутствуют	данные отсутствуют	данные отсутствуют
217	4.1.75	4.1.76	189°11.0'	34.09	данные отсутствуют	данные отсутствуют	данные отсутствуют
218	4.1.76	4.1.77	147°13.6'	42.97	данные отсутствуют	данные отсутствуют	данные отсутствуют
219	4.1.77	4.1.78	196°7.7'	23.18	данные отсутствуют	данные отсутствуют	данные отсутствуют
220	4.1.78	4.1.79	132°16.1'	51.5	данные отсутствуют	данные отсутствуют	данные отсутствуют
221	4.1.79	4.1.80	237°22.3'	245.03	данные отсутствуют	данные отсутствуют	данные отсутствуют
222	4.1.80	4.1.81	321°26.5'	46.83	данные отсутствуют	данные отсутствуют	данные отсутствуют
223	4.1.81	4.1.82	218°39.6'	12.68	данные отсутствуют	данные отсутствуют	данные отсутствуют
224	4.1.82	4.1.83	164°9.6'	38.07	данные отсутствуют	данные отсутствуют	данные отсутствуют
225	4.1.83	4.1.84	239°32.4'	39.04	данные отсутствуют	данные отсутствуют	данные отсутствуют



ДОКУМЕНТ ПОДПИСАН
ЭЛЕКТРОННОЙ ПОДПИСЬЮ

Сертификат: 00BV056B7401CB38D2B3576ACDC8425108

Владелец: ФЕДЕРАЛЬНАЯ СЛУЖБА ГОСУДАРСТВЕННОЙ

РЕГИСТРАЦИИ, КАДАСТРА И КАРТОГРАФИИ

Действителен: с 27.06.2023 по 19.09.2024

полное наименование должности

инициалы, фамилия

Земельный участок

вид объекта недвижимости

Лист № 9 раздела 3.1

Всего листов раздела 3.1: 134

Всего разделов: 8

Всего листов выписки: 265

04.09.2023г. № КУВИ-001/2023-200902988

Кадастровый номер:

43:14:350118:278

1	2	3	4	5	6	7	8
226	4.1.84	4.1.85	191°18.0`	22.71	данные отсутствуют	данные отсутствуют	данные отсутствуют
227	4.1.85	4.1.86	168°30.1`	29.8	данные отсутствуют	данные отсутствуют	данные отсутствуют
228	4.1.86	4.1.87	223°50.5`	34.3	данные отсутствуют	данные отсутствуют	данные отсутствуют
229	4.1.87	4.1.88	237°41.9`	203.74	данные отсутствуют	данные отсутствуют	данные отсутствуют
230	4.1.88	4.1.89	266°6.7`	21.82	данные отсутствуют	данные отсутствуют	данные отсутствуют
231	4.1.89	4.1.90	324°29.8`	86.92	данные отсутствуют	данные отсутствуют	данные отсутствуют
232	4.1.90	4.1.91	309°28.3`	87.18	данные отсутствуют	данные отсутствуют	данные отсутствуют
233	4.1.91	4.1.92	304°46.4`	72.89	данные отсутствуют	данные отсутствуют	данные отсутствуют
234	4.1.92	4.1.93	289°31.2`	57.76	данные отсутствуют	данные отсутствуют	данные отсутствуют
235	4.1.93	4.1.94	333°55.2`	78.79	данные отсутствуют	данные отсутствуют	данные отсутствуют
236	4.1.94	4.1.95	305°57.8`	37.9	данные отсутствуют	данные отсутствуют	данные отсутствуют
237	4.1.95	4.1.96	222°4.7`	20.67	данные отсутствуют	данные отсутствуют	данные отсутствуют
238	4.1.96	4.1.97	265°8.0`	23.34	данные отсутствуют	данные отсутствуют	данные отсутствуют
239	4.1.97	4.1.98	314°3.9`	85.39	данные отсутствуют	данные отсутствуют	данные отсутствуют
240	4.1.98	4.1.99	264°23.3`	25.36	данные отсутствуют	данные отсутствуют	данные отсутствуют
241	4.1.99	4.1.100	308°35.3`	65.85	данные отсутствуют	данные отсутствуют	данные отсутствуют
242	4.1.100	4.1.101	223°43.6`	31.5	данные отсутствуют	данные отсутствуют	данные отсутствуют
243	4.1.101	4.1.102	164°46.4`	75.39	данные отсутствуют	данные отсутствуют	данные отсутствуют
244	4.1.102	4.1.103	214°22.8`	22.79	данные отсутствуют	данные отсутствуют	данные отсутствуют
245	4.1.103	4.1.104	296°50.2`	48.25	данные отсутствуют	данные отсутствуют	данные отсутствуют
246	4.1.104	4.1.105	278°29.0`	67.04	данные отсутствуют	данные отсутствуют	данные отсутствуют
247	4.1.105	4.1.106	292°53.6`	120.87	данные отсутствуют	данные отсутствуют	данные отсутствуют
248	4.1.106	4.1.107	273°43.2`	45.62	данные отсутствуют	данные отсутствуют	данные отсутствуют
249	4.1.107	4.1.108	249°56.9`	33.19	данные отсутствуют	данные отсутствуют	данные отсутствуют
250	4.1.108	4.1.109	124°55.4`	38.03	данные отсутствуют	данные отсутствуют	данные отсутствуют
251	4.1.109	4.1.110	109°18.3`	267.94	данные отсутствуют	данные отсутствуют	данные отсутствуют
252	4.1.110	4.1.111	112°43.7`	39.7	данные отсутствуют	данные отсутствуют	данные отсутствуют
253	4.1.111	4.1.112	164°12.3`	27.26	данные отсутствуют	данные отсутствуют	данные отсутствуют
254	4.1.112	4.1.113	236°18.6`	10.71	данные отсутствуют	данные отсутствуют	данные отсутствуют



ДОКУМЕНТ ПОДПИСАН
ЭЛЕКТРОННОЙ ПОДПИСЬЮ

Сертификат: 00BV056B7401CB38D2B3576ACDC8425108

Владелец: ФЕДЕРАЛЬНАЯ СЛУЖБА ГОСУДАРСТВЕННОЙ

РЕГИСТРАЦИИ, КАДАСТРА И КАРТОГРАФИИ

Действителен: с 27.06.2023 по 19.09.2024

полное наименование должности

инициалы, фамилия

Земельный участок

вид объекта недвижимости

Лист № 10 раздела 3.1

Всего листов раздела 3.1: 134

Всего разделов: 8

Всего листов выписки: 265

04.09.2023г. № КУВИ-001/2023-200902988

Кадастровый номер:

43:14:350118:278

1	2	3	4	5	6	7	8
255	4.1.113	4.1.114	286°56.8'	66.22	данные отсутствуют	данные отсутствуют	данные отсутствуют
256	4.1.114	4.1.115	211°23.3'	34.19	данные отсутствуют	данные отсутствуют	данные отсутствуют
257	4.1.115	4.1.116	166°50.2'	23.89	данные отсутствуют	данные отсутствуют	данные отсутствуют
258	4.1.116	4.1.117	117°19.8'	49.57	данные отсутствуют	данные отсутствуют	данные отсутствуют
259	4.1.117	4.1.118	154°11.2'	17.04	данные отсутствуют	данные отсутствуют	данные отсутствуют
260	4.1.118	4.1.119	239°55.6'	32.59	данные отсутствуют	данные отсутствуют	данные отсутствуют
261	4.1.119	4.1.120	271°4.9'	52.47	данные отсутствуют	данные отсутствуют	данные отсутствуют
262	4.1.120	4.1.121	251°18.1'	206.88	данные отсутствуют	данные отсутствуют	данные отсутствуют
263	4.1.121	4.1.122	222°36.2'	58.49	данные отсутствуют	данные отсутствуют	данные отсутствуют
264	4.1.122	4.1.123	285°23.2'	152.94	данные отсутствуют	данные отсутствуют	данные отсутствуют
265	4.1.123	4.1.124	256°19.5'	37.69	данные отсутствуют	данные отсутствуют	данные отсутствуют
266	4.1.124	4.1.125	278°44.9'	45.56	данные отсутствуют	данные отсутствуют	данные отсутствуют
267	4.1.125	4.1.126	292°53.6'	183.18	данные отсутствуют	данные отсутствуют	данные отсутствуют
268	4.1.126	4.1.127	287°22.6'	152.45	данные отсутствуют	данные отсутствуют	данные отсутствуют
269	4.1.127	4.1.128	43°34.1'	28	данные отсутствуют	данные отсутствуют	данные отсутствуют
270	4.1.128	4.1.129	7°49.9'	25.47	данные отсутствуют	данные отсутствуют	данные отсутствуют
271	4.1.129	4.1.130	323°8.2'	32.17	данные отсутствуют	данные отсутствуют	данные отсутствуют
272	4.1.130	4.1.131	24°37.3'	13.06	данные отсутствуют	данные отсутствуют	данные отсутствуют
273	4.1.131	4.1.132	62°59.8'	57.77	данные отсутствуют	данные отсутствуют	данные отсутствуют
274	4.1.132	4.1.133	43°35.9'	43.05	данные отсутствуют	данные отсутствуют	данные отсутствуют
275	4.1.133	4.1.134	20°2.9'	38.97	данные отсутствуют	данные отсутствуют	данные отсутствуют
276	4.1.134	4.1.135	339°8.8'	22.25	данные отсутствуют	данные отсутствуют	данные отсутствуют
277	4.1.135	4.1.136	287°26.6'	244.32	данные отсутствуют	данные отсутствуют	данные отсутствуют
278	4.1.136	4.1.137	320°31.9'	21.79	данные отсутствуют	данные отсутствуют	данные отсутствуют
279	4.1.137	4.1.138	27°59.9'	70.61	данные отсутствуют	данные отсутствуют	данные отсутствуют
280	4.1.138	4.1.139	109°37.6'	218.04	данные отсутствуют	данные отсутствуют	данные отсутствуют
281	4.1.139	4.1.140	63°24.8'	12.18	данные отсутствуют	данные отсутствуют	данные отсутствуют
282	4.1.140	4.1.141	317°6.0'	18.91	данные отсутствуют	данные отсутствуют	данные отсутствуют
283	4.1.141	4.1.142	289°58.3'	192.71	данные отсутствуют	данные отсутствуют	данные отсутствуют



ДОКУМЕНТ ПОДПИСАН
ЭЛЕКТРОННОЙ ПОДПИСЬЮ

Сертификат: 00BV056B7401CB38D2B3576ACDC8425108

Владелец: ФЕДЕРАЛЬНАЯ СЛУЖБА ГОСУДАРСТВЕННОЙ

РЕГИСТРАЦИИ, КАДАСТРА И КАРТОГРАФИИ

Действителен: с 27.06.2023 по 19.09.2024

полное наименование должности

инициалы, фамилия

Земельный участок

вид объекта недвижимости

Лист № 11 раздела 3.1

Всего листов раздела 3.1: 134

Всего разделов: 8

Всего листов выписки: 265

04.09.2023г. № КУВИ-001/2023-200902988

Кадастровый номер:

43:14:350118:278

1	2	3	4	5	6	7	8
284	4.1.142	4.1.143	320°24.5'	33.39	данные отсутствуют	данные отсутствуют	данные отсутствуют
285	4.1.143	4.1.144	20°54.1'	58.27	данные отсутствуют	данные отсутствуют	данные отсутствуют
286	4.1.144	4.1.145	103°40.9'	77.42	данные отсутствуют	данные отсутствуют	данные отсутствуют
287	4.1.145	4.1.146	20°17.5'	101.3	данные отсутствуют	данные отсутствуют	данные отсутствуют
288	4.1.146	4.1.147	0°0.0'	94.02	данные отсутствуют	данные отсутствуют	данные отсутствуют
289	4.1.147	4.1.148	9°16.4'	49.14	данные отсутствуют	данные отсутствуют	данные отсутствуют
290	4.1.148	4.1.149	37°13.1'	49.09	данные отсутствуют	данные отсутствуют	данные отсутствуют
291	4.1.149	4.1.150	69°52.1'	15.81	данные отсутствуют	данные отсутствуют	данные отсутствуют
292	4.1.150	4.1.151	111°1.5'	176.54	данные отсутствуют	данные отсутствуют	данные отсутствуют
293	4.1.151	4.1.152	182°15.2'	37.64	данные отсутствуют	данные отсутствуют	данные отсутствуют
294	4.1.152	4.1.153	116°33.7'	69.71	данные отсутствуют	данные отсутствуют	данные отсутствуют
295	4.1.153	4.1.154	108°2.6'	159.78	данные отсутствуют	данные отсутствуют	данные отсутствуют
296	4.1.154	4.1.155	127°6.2'	22.96	данные отсутствуют	данные отсутствуют	данные отсутствуют
297	4.1.155	4.1.156	227°39.1'	22.77	данные отсутствуют	данные отсутствуют	данные отсутствуют
298	4.1.156	4.1.157	160°20.8'	14.72	данные отсутствуют	данные отсутствуют	данные отсутствуют
299	4.1.157	4.1.158	111°37.7'	30.87	данные отсутствуют	данные отсутствуют	данные отсутствуют
300	4.1.158	4.1.159	192°40.0'	20.29	данные отсутствуют	данные отсутствуют	данные отсутствуют
301	4.1.159	4.1.160	255°31.5'	15.84	данные отсутствуют	данные отсутствуют	данные отсутствуют
302	4.1.160	4.1.161	294°42.2'	108.94	данные отсутствуют	данные отсутствуют	данные отсутствуют
303	4.1.161	4.1.162	263°40.7'	13.44	данные отсутствуют	данные отсутствуют	данные отсутствуют
304	4.1.162	4.1.163	138°41.6'	86.96	данные отсутствуют	данные отсутствуют	данные отсутствуют
305	4.1.163	4.1.164	122°26.7'	69.19	данные отсутствуют	данные отсутствуют	данные отсутствуют
306	4.1.164	4.1.165	110°47.7'	110.1	данные отсутствуют	данные отсутствуют	данные отсутствуют
307	4.1.165	4.1.166	110°19.8'	146.71	данные отсутствуют	данные отсутствуют	данные отсутствуют
308	4.1.166	4.1.167	104°56.5'	159.29	данные отсутствуют	данные отсутствуют	данные отсутствуют
309	4.1.167	4.1.168	74°0.7'	77.22	данные отсутствуют	данные отсутствуют	данные отсутствуют
310	4.1.168	4.1.169	67°10.4'	159.46	данные отсутствуют	данные отсутствуют	данные отсутствуют
311	4.1.169	4.1.170	75°33.8'	188.55	данные отсутствуют	данные отсутствуют	данные отсутствуют
312	4.1.170	4.1.171	54°32.5'	40.1	данные отсутствуют	данные отсутствуют	данные отсутствуют



ДОКУМЕНТ ПОДПИСАН
ЭЛЕКТРОННОЙ ПОДПИСЬЮ

Сертификат: 00BV056B7401CB38D2B3576ACDC8425108

Владелец: ФЕДЕРАЛЬНАЯ СЛУЖБА ГОСУДАРСТВЕННОЙ

РЕГИСТРАЦИИ, КАДАСТРА И КАРТОГРАФИИ

Действителен: с 27.06.2023 по 19.09.2024

полное наименование должности

инициалы, фамилия

Земельный участок

вид объекта недвижимости

Лист № 12 раздела 3.1

Всего листов раздела 3.1: 134

Всего разделов: 8

Всего листов выписки: 265

04.09.2023г. № КУВИ-001/2023-200902988

Кадастровый номер:

43:14:350118:278

1	2	3	4	5	6	7	8
313	4.1.171	4.1.172	348°41.9'	27.76	данные отсутствуют	данные отсутствуют	данные отсутствуют
314	4.1.172	4.1.173	262°3.9'	39.48	данные отсутствуют	данные отсутствуют	данные отсутствуют
315	4.1.173	4.1.174	242°34.9'	104.24	данные отсутствуют	данные отсутствуют	данные отсутствуют
316	4.1.174	4.1.175	261°58.8'	145.43	данные отсутствуют	данные отсутствуют	данные отсутствуют
317	4.1.175	4.1.176	279°24.5'	75.74	данные отсутствуют	данные отсутствуют	данные отсутствуют
318	4.1.176	4.1.177	315°37.4'	31.84	данные отсутствуют	данные отсутствуют	данные отсутствуют
319	4.1.177	4.1.178	350°11.3'	26.11	данные отсутствуют	данные отсутствуют	данные отсутствуют
320	4.1.178	4.1.179	29°6.8'	44.74	данные отсутствуют	данные отсутствуют	данные отсутствуют
321	4.1.179	4.1.180	325°33.9'	42	данные отсутствуют	данные отсутствуют	данные отсутствуют
322	4.1.180	4.1.181	357°30.9'	56.96	данные отсутствуют	данные отсутствуют	данные отсутствуют
323	4.1.181	4.1.182	31°30.6'	61.53	данные отсутствуют	данные отсутствуют	данные отсутствуют
324	4.1.182	4.1.183	49°37.3'	69.51	данные отсутствуют	данные отсутствуют	данные отсутствуют
325	4.1.183	4.1.184	62°52.0'	66.17	данные отсутствуют	данные отсутствуют	данные отсутствуют
326	4.1.184	4.1.185	311°5.3'	25.61	данные отсутствуют	данные отсутствуют	данные отсутствуют
327	4.1.185	4.1.186	304°54.4'	83.88	данные отсутствуют	данные отсутствуют	данные отсутствуют
328	4.1.186	4.1.187	270°0.0'	14.35	данные отсутствуют	данные отсутствуют	данные отсутствуют
329	4.1.187	4.1.188	273°21.4'	25.27	данные отсутствуют	данные отсутствуют	данные отсутствуют
330	4.1.188	4.1.189	326°3.8'	31.02	данные отсутствуют	данные отсутствуют	данные отсутствуют
331	4.1.189	4.1.190	19°57.2'	11.57	данные отсутствуют	данные отсутствуют	данные отсутствуют
332	4.1.190	4.1.191	324°44.6'	59.99	данные отсутствуют	данные отсутствуют	данные отсутствуют
333	4.1.191	4.1.192	46°27.8'	40.95	данные отсутствуют	данные отсутствуют	данные отсутствуют
334	4.1.192	4.1.193	56°24.1'	171.69	данные отсутствуют	данные отсутствуют	данные отсутствуют
335	4.1.193	4.1.194	101°35.7'	19.7	данные отсутствуют	данные отсутствуют	данные отсутствуют
336	4.1.194	4.1.195	139°53.8'	61.46	данные отсутствуют	данные отсутствуют	данные отсутствуют
337	4.1.195	4.1.196	59°45.4'	113.98	данные отсутствуют	данные отсутствуют	данные отсутствуют
338	4.1.196	4.1.197	324°8.9'	178.27	данные отсутствуют	данные отсутствуют	данные отсутствуют
339	4.1.197	4.1.198	346°38.8'	70.7	данные отсутствуют	данные отсутствуют	данные отсутствуют
340	4.1.198	4.1.199	312°58.3'	29.77	данные отсутствуют	данные отсутствуют	данные отсутствуют
341	4.1.199	4.1.200	292°33.7'	41.26	данные отсутствуют	данные отсутствуют	данные отсутствуют



ДОКУМЕНТ ПОДПИСАН
ЭЛЕКТРОННОЙ ПОДПИСЬЮ

Сертификат: 00BV056B7401CB38D2B3576ACDC8425108

Владелец: ФЕДЕРАЛЬНАЯ СЛУЖБА ГОСУДАРСТВЕННОЙ

РЕГИСТРАЦИИ, КАДАСТРА И КАРТОГРАФИИ

Действителен: с 27.06.2023 по 19.09.2024

полное наименование должности

инициалы, фамилия

Земельный участок
вид объекта недвижимости

Лист № 13 раздела 3.1

Всего листов раздела 3.1: 134

Всего разделов: 8

Всего листов выписки: 265

04.09.2023г. № КУВИ-001/2023-200902988

Кадастровый номер:

43:14:350118:278

1	2	3	4	5	6	7	8
342	4.1.200	4.1.201	342°5.2'	17.69	данные отсутствуют	данные отсутствуют	данные отсутствуют
343	4.1.201	4.1.202	17°32.0'	19.72	данные отсутствуют	данные отсутствуют	данные отсутствуют
344	4.1.202	4.1.203	62°55.8'	151.16	данные отсутствуют	данные отсутствуют	данные отсутствуют
345	4.1.203	4.1.204	56°10.0'	160.85	данные отсутствуют	данные отсутствуют	данные отсутствуют
346	4.1.204	4.1.205	303°32.6'	162.1	данные отсутствуют	данные отсутствуют	данные отсутствуют
347	4.1.205	4.1.206	335°25.6'	19.04	данные отсутствуют	данные отсутствуют	данные отсутствуют
348	4.1.206	4.1.207	56°5.9'	110.9	данные отсутствуют	данные отсутствуют	данные отсутствуют
349	4.1.207	4.1.208	86°21.5'	23.3	данные отсутствуют	данные отсутствуют	данные отсутствуют
350	4.1.208	4.1.209	126°40.7'	91.94	данные отсутствуют	данные отсутствуют	данные отсутствуют
351	4.1.209	4.1.210	181°45.2'	16.34	данные отсутствуют	данные отсутствуют	данные отсутствуют
352	4.1.210	4.1.211	211°34.5'	15.11	данные отсутствуют	данные отсутствуют	данные отсутствуют
353	4.1.211	4.1.212	130°29.8'	57.91	данные отсутствуют	данные отсутствуют	данные отсутствуют
354	4.1.212	4.1.213	171°23.9'	16.52	данные отсутствуют	данные отсутствуют	данные отсутствуют
355	4.1.213	4.1.214	248°11.5'	39.97	данные отсутствуют	данные отсутствуют	данные отсутствуют
356	4.1.214	4.1.215	202°11.5'	14.43	данные отсутствуют	данные отсутствуют	данные отсутствуют
357	4.1.215	4.1.216	148°33.4'	20.88	данные отсутствуют	данные отсутствуют	данные отсутствуют
358	4.1.216	4.1.217	98°3.1'	52.98	данные отсутствуют	данные отсутствуют	данные отсутствуют
359	4.1.217	4.1.218	116°19.6'	106	данные отсутствуют	данные отсутствуют	данные отсутствуют
360	4.1.218	4.1.219	122°12.7'	74.27	данные отсутствуют	данные отсутствуют	данные отсутствуют
361	4.1.219	4.1.220	65°33.4'	11.96	данные отсутствуют	данные отсутствуют	данные отсутствуют
362	4.1.220	4.1.221	348°6.3'	19.21	данные отсутствуют	данные отсутствуют	данные отсутствуют
363	4.1.221	4.1.222	305°8.4'	49.01	данные отсутствуют	данные отсутствуют	данные отсутствуют
364	4.1.222	4.1.223	341°33.9'	23.46	данные отсутствуют	данные отсутствуют	данные отсутствуют
365	4.1.223	4.1.224	39°34.6'	18.63	данные отсутствуют	данные отсутствуют	данные отсутствуют
366	4.1.224	4.1.225	57°48.3'	126.31	данные отсутствуют	данные отсутствуют	данные отсутствуют
367	4.1.225	4.1.226	104°45.1'	19.44	данные отсутствуют	данные отсутствуют	данные отсутствуют
368	4.1.226	4.1.227	137°8.9'	56.04	данные отсутствуют	данные отсутствуют	данные отсутствуют
369	4.1.227	4.1.228	109°12.2'	46.64	данные отсутствуют	данные отсутствуют	данные отсутствуют
370	4.1.228	4.1.229	81°57.7'	42.48	данные отсутствуют	данные отсутствуют	данные отсутствуют



ДОКУМЕНТ ПОДПИСАН
ЭЛЕКТРОННОЙ ПОДПИСЬЮ

Сертификат: 00BV056B7401CB38D2B3576ACDC8425108

Владелец: ФЕДЕРАЛЬНАЯ СЛУЖБА ГОСУДАРСТВЕННОЙ

РЕГИСТРАЦИИ, КАДАСТРА И КАРТОГРАФИИ

Действителен: с 27.06.2023 по 19.09.2024

полное наименование должности

инициалы, фамилия

Земельный участок

вид объекта недвижимости

Лист № 14 раздела 3.1

Всего листов раздела 3.1: 134

Всего разделов: 8

Всего листов выписки: 265

04.09.2023г. № КУВИ-001/2023-200902988

Кадастровый номер:

43:14:350118:278

1	2	3	4	5	6	7	8
371	4.1.229	4.1.230	53°5.5'	151.63	данные отсутствуют	данные отсутствуют	данные отсутствуют
372	4.1.230	4.1.231	76°56.2'	28.45	данные отсутствуют	данные отсутствуют	данные отсутствуют
373	4.1.231	4.1.232	13°0.2'	13.2	данные отсутствуют	данные отсутствуют	данные отсутствуют
374	4.1.232	4.1.233	310°28.0'	88.46	данные отсутствуют	данные отсутствуют	данные отсутствуют
375	4.1.233	4.1.234	350°24.2'	35.63	данные отсутствуют	данные отсутствуют	данные отсутствуют
376	4.1.234	4.1.235	311°45.5'	37.15	данные отсутствуют	данные отсутствуют	данные отсутствуют
377	4.1.235	4.1.236	8°8.6'	24.5	данные отсутствуют	данные отсутствуют	данные отсутствуют
378	4.1.236	4.1.237	42°57.9'	10.15	данные отсутствуют	данные отсутствуют	данные отсутствуют
379	4.1.237	4.1.238	325°34.6'	21	данные отсутствуют	данные отсутствуют	данные отсутствуют
380	4.1.238	4.1.239	43°25.0'	50.4	данные отсутствуют	данные отсутствуют	данные отсутствуют
381	4.1.239	4.1.240	316°14.3'	259	данные отсутствуют	данные отсутствуют	данные отсутствуют
382	4.1.240	4.1.241	325°30.4'	78.65	данные отсутствуют	данные отсутствуют	данные отсутствуют
383	4.1.241	4.1.242	2°9.7'	26.25	данные отсутствуют	данные отсутствуют	данные отсутствуют
384	4.1.242	4.1.243	32°52.8'	106.65	данные отсутствуют	данные отсутствуют	данные отсутствуют
385	4.1.243	4.1.244	63°26.1'	43.16	данные отсутствуют	данные отсутствуют	данные отсутствуют
386	4.1.244	4.1.245	42°35.6'	83.35	данные отсутствуют	данные отсутствуют	данные отсутствуют
387	4.1.245	4.1.246	135°42.7'	84.34	данные отсутствуют	данные отсутствуют	данные отсутствуют
388	4.1.246	4.1.247	142°19.0'	90.66	данные отсутствуют	данные отсутствуют	данные отсутствуют
389	4.1.247	4.1.248	160°48.4'	82.79	данные отсутствуют	данные отсутствуют	данные отсутствуют
390	4.1.248	4.1.249	191°15.8'	121.6	данные отсутствуют	данные отсутствуют	данные отсутствуют
391	4.1.249	4.1.250	143°58.4'	13.47	данные отсутствуют	данные отсутствуют	данные отсутствуют
392	4.1.250	4.1.251	96°55.7'	36.89	данные отсутствуют	данные отсутствуют	данные отсутствуют
393	4.1.251	4.1.252	119°34.3'	122.32	данные отсутствуют	данные отсутствуют	данные отсутствуют
394	4.1.252	4.1.253	61°34.0'	27.01	данные отсутствуют	данные отсутствуют	данные отсутствуют
395	4.1.253	4.1.254	17°6.2'	26.93	данные отсутствуют	данные отсутствуют	данные отсутствуют
396	4.1.254	4.1.255	321°49.9'	44.05	данные отсутствуют	данные отсутствуют	данные отсутствуют
397	4.1.255	4.1.256	15°6.7'	32.3	данные отсутствуют	данные отсутствуют	данные отсутствуют
398	4.1.256	4.1.257	35°22.7'	64.94	данные отсутствуют	данные отсутствуют	данные отсутствуют
399	4.1.257	4.1.258	36°2.3'	204.4	данные отсутствуют	данные отсутствуют	данные отсутствуют



ДОКУМЕНТ ПОДПИСАН
ЭЛЕКТРОННОЙ ПОДПИСЬЮ

Сертификат: 00BV056B7401CB38D2B3576ACDC8425108

Владелец: ФЕДЕРАЛЬНАЯ СЛУЖБА ГОСУДАРСТВЕННОЙ

РЕГИСТРАЦИИ, КАДАСТРА И КАРТОГРАФИИ

Действителен: с 27.06.2023 по 19.09.2024

полное наименование должности

инициалы, фамилия

Земельный участок

вид объекта недвижимости

Лист № 15 раздела 3.1

Всего листов раздела 3.1: 134

Всего разделов: 8

Всего листов выписки: 265

04.09.2023г. № КУВИ-001/2023-200902988

Кадастровый номер:

43:14:350118:278

1	2	3	4	5	6	7	8
400	4.1.258	4.1.259	43°36.8'	115.51	данные отсутствуют	данные отсутствуют	данные отсутствуют
401	4.1.259	4.1.260	317°26.2'	65.85	данные отсутствуют	данные отсутствуют	данные отсутствуют
402	4.1.260	4.1.261	318°47.6'	147.99	данные отсутствуют	данные отсутствуют	данные отсутствуют
403	4.1.261	4.1.262	346°56.2'	28.45	данные отсутствуют	данные отсутствуют	данные отсутствуют
404	4.1.262	4.1.263	15°26.8'	63.15	данные отсутствуют	данные отсутствуют	данные отсутствуют
405	4.1.263	4.1.264	345°58.6'	32.64	данные отсутствуют	данные отсутствуют	данные отсутствуют
406	4.1.264	4.1.1	5°34.4'	20.39	данные отсутствуют	данные отсутствуют	данные отсутствуют
407	4.2.265	4.2.266	154°47.2'	18.59	данные отсутствуют	данные отсутствуют	данные отсутствуют
408	4.2.266	4.2.267	106°49.7'	44.45	данные отсутствуют	данные отсутствуют	данные отсутствуют
409	4.2.267	4.2.268	12°5.7'	14.17	данные отсутствуют	данные отсутствуют	данные отсутствуют
410	4.2.268	4.2.269	313°21.7'	24.5	данные отсутствуют	данные отсутствуют	данные отсутствуют
411	4.2.269	4.2.265	268°24.5'	35.64	данные отсутствуют	данные отсутствуют	данные отсутствуют
412	4.3.270	4.3.271	150°15.8'	23.93	данные отсутствуют	данные отсутствуют	данные отсутствуют
413	4.3.271	4.3.272	105°42.8'	32.9	данные отсутствуют	данные отсутствуют	данные отсутствуют
414	4.3.272	4.3.273	34°31.5'	19.21	данные отсутствуют	данные отсутствуют	данные отсутствуют
415	4.3.273	4.3.274	306°23.9'	23.36	данные отсутствуют	данные отсутствуют	данные отсутствуют
416	4.3.274	4.3.270	270°0.0'	35.63	данные отсутствуют	данные отсутствуют	данные отсутствуют
417	4.4.275	4.4.276	132°54.0'	18.91	данные отсутствуют	данные отсутствуют	данные отсутствуют
418	4.4.276	4.4.277	90°0.0'	33.65	данные отсутствуют	данные отсутствуют	данные отсутствуют
419	4.4.277	4.4.278	6°42.8'	16.94	данные отсутствуют	данные отсутствуют	данные отсутствуют
420	4.4.278	4.4.279	286°56.1'	23.79	данные отсутствуют	данные отсутствуют	данные отсутствуют
421	4.4.279	4.4.275	247°50.7'	28.85	данные отсутствуют	данные отсутствуют	данные отсутствуют
422	5.1.1	5.1.2	57°10.8'	73.76	данные отсутствуют	данные отсутствуют	данные отсутствуют
423	5.1.2	5.1.3	40°57.8'	80.97	данные отсутствуют	данные отсутствуют	данные отсутствуют
424	5.1.3	5.1.4	91°36.2'	20.01	данные отсутствуют	данные отсутствуют	данные отсутствуют
425	5.1.4	5.1.5	147°33.9'	55.97	данные отсутствуют	данные отсутствуют	данные отсутствуют
426	5.1.5	5.1.6	166°54.7'	73.61	данные отсутствуют	данные отсутствуют	данные отсутствуют
427	5.1.6	5.1.7	203°12.2'	33.86	данные отсутствуют	данные отсутствуют	данные отсутствуют
428	5.1.7	5.1.8	224°41.3'	72.71	данные отсутствуют	данные отсутствуют	данные отсутствуют



ДОКУМЕНТ ПОДПИСАН
ЭЛЕКТРОННОЙ ПОДПИСЬЮ

Сертификат: 00BV056B7401CB38D2B3576ACDC8425108

Владелец: ФЕДЕРАЛЬНАЯ СЛУЖБА ГОСУДАРСТВЕННОЙ

РЕГИСТРАЦИИ, КАДАСТРА И КАРТОГРАФИИ

Действителен: с 27.06.2023 по 19.09.2024

полное наименование должности

инициалы, фамилия

Земельный участок
вид объекта недвижимости

Лист № 16 раздела 3.1

Всего листов раздела 3.1: 134

Всего разделов: 8

Всего листов выписки: 265

04.09.2023г. № КУВИ-001/2023-200902988

Кадастровый номер:

43:14:350118:278

1	2	3	4	5	6	7	8
429	5.1.8	5.1.9	176°44.1'	19.49	данные отсутствуют	данные отсутствуют	данные отсутствуют
430	5.1.9	5.1.10	140°18.8'	67.88	данные отсутствуют	данные отсутствуют	данные отсутствуют
431	5.1.10	5.1.11	174°40.1'	24	данные отсутствуют	данные отсутствуют	данные отсутствуют
432	5.1.11	5.1.12	197°31.4'	33.21	данные отсутствуют	данные отсутствуют	данные отсутствуют
433	5.1.12	5.1.13	185°9.7'	35.46	данные отсутствуют	данные отсутствуют	данные отсутствуют
434	5.1.13	5.1.1	330°14.8'	303.84	данные отсутствуют	данные отсутствуют	данные отсутствуют
435	6.1.1	6.1.2	157°26.9'	681.26	данные отсутствуют	43:14:350118:46	данные отсутствуют
436	6.1.2	6.1.3	103°51.7'	329.13	данные отсутствуют	43:14:350118:46	данные отсутствуют
437	6.1.3	6.1.4	191°50.9'	68.13	данные отсутствуют	данные отсутствуют	данные отсутствуют
438	6.1.4	6.1.5	204°5.3'	299.47	данные отсутствуют	данные отсутствуют	данные отсутствуют
439	6.1.5	6.1.6	210°54.1'	379.42	данные отсутствуют	данные отсутствуют	данные отсутствуют
440	6.1.6	6.1.7	195°5.3'	75.79	данные отсутствуют	данные отсутствуют	данные отсутствуют
441	6.1.7	6.1.8	182°13.4'	562.51	данные отсутствуют	данные отсутствуют	данные отсутствуют
442	6.1.8	6.1.9	261°34.6'	24.37	данные отсутствуют	данные отсутствуют	данные отсутствуют
443	6.1.9	6.1.10	292°11.0'	95.66	данные отсутствуют	данные отсутствуют	данные отсутствуют
444	6.1.10	6.1.11	276°51.7'	66.28	данные отсутствуют	данные отсутствуют	данные отсутствуют
445	6.1.11	6.1.12	290°34.9'	137.97	данные отсутствуют	данные отсутствуют	данные отсутствуют
446	6.1.12	6.1.13	283°24.9'	110.91	данные отсутствуют	данные отсутствуют	данные отсутствуют
447	6.1.13	6.1.14	289°39.1'	58.85	данные отсутствуют	данные отсутствуют	данные отсутствуют
448	6.1.14	6.1.15	334°29.8'	24.13	данные отсутствуют	данные отсутствуют	данные отсутствуют
449	6.1.15	6.1.16	19°23.9'	37.24	данные отсутствуют	данные отсутствуют	данные отсутствуют
450	6.1.16	6.1.17	320°22.8'	18.63	данные отсутствуют	данные отсутствуют	данные отсутствуют
451	6.1.17	6.1.18	248°11.5'	13.32	данные отсутствуют	данные отсутствуют	данные отсутствуют
452	6.1.18	6.1.19	201°48.5'	50.63	данные отсутствуют	данные отсутствуют	данные отсутствуют
453	6.1.19	6.1.20	263°17.3'	50.82	данные отсутствуют	данные отсутствуют	данные отсутствуют
454	6.1.20	6.1.21	289°49.3'	45.24	данные отсутствуют	данные отсутствуют	данные отсутствуют
455	6.1.21	6.1.22	346°48.5'	73.7	данные отсутствуют	данные отсутствуют	данные отсутствуют
456	6.1.22	6.1.23	333°12.9'	58.21	данные отсутствуют	данные отсутствуют	данные отсутствуют
457	6.1.23	6.1.24	2°1.7'	55.96	данные отсутствуют	данные отсутствуют	данные отсутствуют



ДОКУМЕНТ ПОДПИСАН
ЭЛЕКТРОННОЙ ПОДПИСЬЮ

Сертификат: 00BV056B7401CB38D2B3576ACDC8425108

Владелец: ФЕДЕРАЛЬНАЯ СЛУЖБА ГОСУДАРСТВЕННОЙ

РЕГИСТРАЦИИ, КАДАСТРА И КАРТОГРАФИИ

Действителен: с 27.06.2023 по 19.09.2024

полное наименование должности

инициалы, фамилия

Земельный участок

вид объекта недвижимости

Лист № 17 раздела 3.1

Всего листов раздела 3.1: 134

Всего разделов: 8

Всего листов выписки: 265

04.09.2023г. № КУВИ-001/2023-200902988

Кадастровый номер:

43:14:350118:278

1	2	3	4	5	6	7	8
458	6.1.24	6.1.25	27°24.1'	166.66	данные отсутствуют	данные отсутствуют	данные отсутствуют
459	6.1.25	6.1.26	316°32.9'	25.9	данные отсутствуют	данные отсутствуют	данные отсутствуют
460	6.1.26	6.1.27	274°58.2'	22.86	данные отсутствуют	данные отсутствуют	данные отсутствуют
461	6.1.27	6.1.28	354°2.6'	33.34	данные отсутствуют	данные отсутствуют	данные отсутствуют
462	6.1.28	6.1.29	38°22.2'	45.45	данные отсутствуют	данные отсутствуют	данные отсутствуют
463	6.1.29	6.1.30	107°22.3'	24.89	данные отсутствуют	данные отсутствуют	данные отсутствуют
464	6.1.30	6.1.31	130°18.7'	136.92	данные отсутствуют	данные отсутствуют	данные отсутствуют
465	6.1.31	6.1.32	5°12.8'	16.4	данные отсутствуют	данные отсутствуют	данные отсутствуют
466	6.1.32	6.1.33	309°40.4'	109.3	данные отсутствуют	данные отсутствуют	данные отсутствуют
467	6.1.33	6.1.34	348°27.8'	24.75	данные отсутствуют	данные отсутствуют	данные отсутствуют
468	6.1.34	6.1.35	51°21.8'	19.01	данные отсутствуют	данные отсутствуют	данные отсутствуют
469	6.1.35	6.1.36	86°33.9'	49.57	данные отсутствуют	данные отсутствуют	данные отсутствуют
470	6.1.36	6.1.37	150°57.7'	148.85	данные отсутствуют	данные отсутствуют	данные отсутствуют
471	6.1.37	6.1.38	66°33.2'	12.42	данные отсутствуют	данные отсутствуют	данные отсутствуют
472	6.1.38	6.1.39	1°24.0'	40.1	данные отсутствуют	данные отсутствуют	данные отсутствуют
473	6.1.39	6.1.40	52°32.2'	18.71	данные отсутствуют	данные отсутствуют	данные отсутствуют
474	6.1.40	6.1.41	106°1.2'	52	данные отсутствуют	данные отсутствуют	данные отсутствуют
475	6.1.41	6.1.42	42°39.2'	25.56	данные отсутствуют	данные отсутствуют	данные отсутствуют
476	6.1.42	6.1.43	13°23.8'	42.73	данные отсутствуют	данные отсутствуют	данные отсутствуют
477	6.1.43	6.1.44	81°52.4'	38.49	данные отсутствуют	данные отсутствуют	данные отсутствуют
478	6.1.44	6.1.45	318°49.2'	47.34	данные отсутствуют	данные отсутствуют	данные отсутствуют
479	6.1.45	6.1.46	335°36.1'	146.17	данные отсутствуют	данные отсутствуют	данные отсутствуют
480	6.1.46	6.1.47	326°53.3'	203.82	данные отсутствуют	данные отсутствуют	данные отсутствуют
481	6.1.47	6.1.48	254°50.5'	49.87	данные отсутствуют	данные отсутствуют	данные отсутствуют
482	6.1.48	6.1.49	232°1.1'	121.76	данные отсутствуют	данные отсутствуют	данные отсутствуют
483	6.1.49	6.1.50	320°42.3'	56.05	данные отсутствуют	данные отсутствуют	данные отсутствуют
484	6.1.50	6.1.51	275°42.8'	26.42	данные отсутствуют	данные отсутствуют	данные отсутствуют
485	6.1.51	6.1.52	259°0.0'	48.22	данные отсутствуют	данные отсутствуют	данные отсутствуют
486	6.1.52	6.1.53	303°52.7'	53.05	данные отсутствуют	данные отсутствуют	данные отсутствуют



ДОКУМЕНТ ПОДПИСАН
ЭЛЕКТРОННОЙ ПОДПИСЬЮ

Сертификат: 00BV056B7401CB38D2B3576ACDC8425108

Владелец: ФЕДЕРАЛЬНАЯ СЛУЖБА ГОСУДАРСТВЕННОЙ

РЕГИСТРАЦИИ, КАДАСТРА И КАРТОГРАФИИ

Действителен: с 27.06.2023 по 19.09.2024

полное наименование должности

инициалы, фамилия

Земельный участок

вид объекта недвижимости

Лист № 18 раздела 3.1

Всего листов раздела 3.1: 134

Всего разделов: 8

Всего листов выписки: 265

04.09.2023г. № КУВИ-001/2023-200902988

Кадастровый номер:

43:14:350118:278

1	2	3	4	5	6	7	8
487	6.1.53	6.1.54	255°46.1'	45.43	данные отсутствуют	данные отсутствуют	данные отсутствуют
488	6.1.54	6.1.55	287°13.1'	22.06	данные отсутствуют	данные отсутствуют	данные отсутствуют
489	6.1.55	6.1.56	54°41.4'	574.12	данные отсутствуют	данные отсутствуют	данные отсутствуют
490	6.1.56	6.1.57	193°47.6'	76.33	данные отсутствуют	данные отсутствуют	данные отсутствуют
491	6.1.57	6.1.58	188°58.0'	37.92	данные отсутствуют	данные отсутствуют	данные отсутствуют
492	6.1.58	6.1.59	166°58.6'	95.01	данные отсутствуют	данные отсутствуют	данные отсутствуют
493	6.1.59	6.1.60	42°12.1'	50.09	данные отсутствуют	данные отсутствуют	данные отсутствуют
494	6.1.60	6.1.61	353°24.5'	38.86	данные отсутствуют	данные отсутствуют	данные отсутствуют
495	6.1.61	6.1.62	38°4.1'	66.62	данные отсутствуют	данные отсутствуют	данные отсутствуют
496	6.1.62	6.1.63	141°27.7'	37.32	данные отсутствуют	данные отсутствуют	данные отсутствуют
497	6.1.63	6.1.64	157°27.5'	163.95	данные отсутствуют	данные отсутствуют	данные отсутствуют
498	6.1.64	6.1.65	160°40.1'	219.73	данные отсутствуют	данные отсутствуют	данные отсутствуют
499	6.1.65	6.1.66	64°27.1'	12.61	данные отсутствуют	данные отсутствуют	данные отсутствуют
500	6.1.66	6.1.67	341°29.5'	233.79	данные отсутствуют	данные отсутствуют	данные отсутствуют
501	6.1.67	6.1.68	345°26.0'	39.37	данные отсутствуют	данные отсутствуют	данные отсутствуют
502	6.1.68	6.1.69	40°45.7'	18.95	данные отсутствуют	данные отсутствуют	данные отсутствуют
503	6.1.69	6.1.70	127°39.2'	57.51	данные отсутствуют	данные отсутствуют	данные отсутствуют
504	6.1.70	6.1.71	25°52.4'	18.15	данные отсутствуют	данные отсутствуют	данные отсутствуют
505	6.1.71	6.1.72	344°13.6'	67.36	данные отсутствуют	данные отсутствуют	данные отсутствуют
506	6.1.72	6.1.73	69°1.9'	24.9	данные отсутствуют	данные отсутствуют	данные отсутствуют
507	6.1.73	6.1.74	17°28.0'	18.16	данные отсутствуют	данные отсутствуют	данные отсутствуют
508	6.1.74	6.1.75	347°22.3'	33.98	данные отсутствуют	данные отсутствуют	данные отсутствуют
509	6.1.75	6.1.76	31°13.6'	19.1	данные отсутствуют	данные отсутствуют	данные отсутствуют
510	6.1.76	6.1.77	85°2.5'	45.7	данные отсутствуют	данные отсутствуют	данные отсутствуют
511	6.1.77	6.1.78	351°34.6'	13.52	данные отсутствуют	данные отсутствуют	данные отсутствуют
512	6.1.78	6.1.79	321°1.0'	83.39	данные отсутствуют	данные отсутствуют	данные отсутствуют
513	6.1.79	6.1.80	351°13.1'	55.09	данные отсутствуют	данные отсутствуют	данные отсутствуют
514	6.1.80	6.1.81	49°57.4'	44.61	данные отсутствуют	данные отсутствуют	данные отсутствуют
515	6.1.81	6.1.82	78°35.2'	49.98	данные отсутствуют	данные отсутствуют	данные отсутствуют



ДОКУМЕНТ ПОДПИСАН
ЭЛЕКТРОННОЙ ПОДПИСЬЮ

Сертификат: 00BV056B7401CB38D2B3576ACDC8425108

Владелец: ФЕДЕРАЛЬНАЯ СЛУЖБА ГОСУДАРСТВЕННОЙ

РЕГИСТРАЦИИ, КАДАСТРА И КАРТОГРАФИИ

Действителен: с 27.06.2023 по 19.09.2024

полное наименование должности

инициалы, фамилия

Земельный участок

вид объекта недвижимости

Лист № 19 раздела 3.1

Всего листов раздела 3.1: 134

Всего разделов: 8

Всего листов выписки: 265

04.09.2023г. № КУВИ-001/2023-200902988

Кадастровый номер:

43:14:350118:278

1	2	3	4	5	6	7	8
516	6.1.82	6.1.83	105°43.4'	52.95	данные отсутствуют	данные отсутствуют	данные отсутствуют
517	6.1.83	6.1.84	83°17.2'	16.94	данные отсутствуют	данные отсутствуют	данные отсутствуют
518	6.1.84	6.1.85	335°28.2'	16.5	данные отсутствуют	данные отсутствуют	данные отсутствуют
519	6.1.85	6.1.86	293°0.1'	75.7	данные отсутствуют	данные отсутствуют	данные отсутствуют
520	6.1.86	6.1.87	271°13.9'	122.29	данные отсутствуют	данные отсутствуют	данные отсутствуют
521	6.1.87	6.1.88	300°1.9'	48.59	данные отсутствуют	данные отсутствуют	данные отсутствуют
522	6.1.88	6.1.89	346°35.0'	59.47	данные отсутствуют	данные отсутствуют	данные отсутствуют
523	6.1.89	6.1.90	15°18.6'	114.49	данные отсутствуют	данные отсутствуют	данные отсутствуют
524	6.1.90	6.1.91	334°9.1'	70.85	данные отсутствуют	данные отсутствуют	данные отсутствуют
525	6.1.91	6.1.92	357°47.3'	34.21	данные отсутствуют	данные отсутствуют	данные отсутствуют
526	6.1.92	6.1.93	61°41.9'	48.53	данные отсутствуют	данные отсутствуют	данные отсутствуют
527	6.1.93	6.1.94	54°22.6'	48.52	данные отсутствуют	данные отсутствуют	данные отсутствуют
528	6.1.94	6.1.95	349°11.2'	119.13	данные отсутствуют	данные отсутствуют	данные отсутствуют
529	6.1.95	6.1.1	354°58.4'	171	данные отсутствуют	данные отсутствуют	данные отсутствуют
530	7.1.1	7.1.2	109°59.5'	23.17	данные отсутствуют	данные отсутствуют	данные отсутствуют
531	7.1.2	7.1.3	181°5.5'	25.73	данные отсутствуют	данные отсутствуют	данные отсутствуют
532	7.1.3	7.1.4	206°33.9'	17.71	данные отсутствуют	данные отсутствуют	данные отсутствуют
533	7.1.4	7.1.5	289°35.2'	30.99	данные отсутствуют	данные отсутствуют	данные отсутствуют
534	7.1.5	7.1.6	256°25.0'	46.33	данные отсутствуют	данные отсутствуют	данные отсутствуют
535	7.1.6	7.1.7	244°35.2'	43.83	данные отсутствуют	данные отсутствуют	данные отсутствуют
536	7.1.7	7.1.8	194°39.3'	33.24	данные отсутствуют	данные отсутствуют	данные отсутствуют
537	7.1.8	7.1.9	226°53.4'	21.01	данные отсутствуют	данные отсутствуют	данные отсутствуют
538	7.1.9	7.1.10	264°53.9'	33.28	данные отсутствуют	данные отсутствуют	данные отсутствуют
539	7.1.10	7.1.11	225°0.0'	32.89	данные отсутствуют	данные отсутствуют	данные отсутствуют
540	7.1.11	7.1.12	231°50.7'	52.87	данные отсутствуют	данные отсутствуют	данные отсутствуют
541	7.1.12	7.1.13	198°38.8'	41.78	данные отсутствуют	данные отсутствуют	данные отсутствуют
542	7.1.13	7.1.14	253°43.1'	12.38	данные отсутствуют	данные отсутствуют	данные отсутствуют
543	7.1.14	7.1.15	284°45.7'	29.16	данные отсутствуют	данные отсутствуют	данные отсутствуют
544	7.1.15	7.1.16	213°3.1'	49.01	данные отсутствуют	данные отсутствуют	данные отсутствуют



ДОКУМЕНТ ПОДПИСАН
ЭЛЕКТРОННОЙ ПОДПИСЬЮ

Сертификат: 00BV056B7401CB38D2B3576ACDC8425108

Владелец: ФЕДЕРАЛЬНАЯ СЛУЖБА ГОСУДАРСТВЕННОЙ

РЕГИСТРАЦИИ, КАДАСТРА И КАРТОГРАФИИ

Действителен: с 27.06.2023 по 19.09.2024

полное наименование должности

инициалы, фамилия

Земельный участок

вид объекта недвижимости

Лист № 20 раздела 3.1

Всего листов раздела 3.1: 134

Всего разделов: 8

Всего листов выписки: 265

04.09.2023г. № КУВИ-001/2023-200902988

Кадастровый номер:

43:14:350118:278

1	2	3	4	5	6	7	8
545	7.1.16	7.1.17	199°31.6`	32.55	данные отсутствуют	данные отсутствуют	данные отсутствуют
546	7.1.17	7.1.18	265°30.4`	63.04	данные отсутствуют	данные отсутствуют	данные отсутствуют
547	7.1.18	7.1.19	195°15.3`	33.86	данные отсутствуют	данные отсутствуют	данные отсутствуют
548	7.1.19	7.1.20	234°33.2`	40.09	данные отсутствуют	данные отсутствуют	данные отсутствуют
549	7.1.20	7.1.21	263°29.2`	56.78	данные отсутствуют	данные отсутствуют	данные отсутствуют
550	7.1.21	7.1.22	328°50.1`	24.87	данные отсутствуют	данные отсутствуют	данные отсутствуют
551	7.1.22	7.1.23	66°17.5`	22.16	данные отсутствуют	данные отсутствуют	данные отсутствуют
552	7.1.23	7.1.24	88°36.1`	40.59	данные отсутствуют	данные отсутствуют	данные отсутствуют
553	7.1.24	7.1.25	36°19.4`	41.77	данные отсутствуют	данные отсутствуют	данные отсутствуют
554	7.1.25	7.1.26	62°54.1`	94.5	данные отсутствуют	данные отсутствуют	данные отсутствуют
555	7.1.26	7.1.27	14°39.1`	33.25	данные отсутствуют	данные отсутствуют	данные отсутствуют
556	7.1.27	7.1.28	59°27.1`	70.1	данные отсутствуют	данные отсутствуют	данные отсутствуют
557	7.1.28	7.1.29	50°30.2`	105.81	данные отсутствуют	данные отсутствуют	данные отсутствуют
558	7.1.29	7.1.30	44°13.9`	78.04	данные отсутствуют	данные отсутствуют	данные отсутствуют
559	7.1.30	7.1.31	61°14.4`	75.07	данные отсутствуют	данные отсутствуют	данные отсутствуют
560	7.1.31	7.1.1	73°24.5`	48.54	данные отсутствуют	данные отсутствуют	данные отсутствуют
561	8.1.1	8.1.2	126°18.7`	50.98	данные отсутствуют	данные отсутствуют	данные отсутствуют
562	8.1.2	8.1.3	169°34.3`	19.12	данные отсутствуют	данные отсутствуют	данные отсутствуют
563	8.1.3	8.1.4	221°10.3`	15.78	данные отсутствуют	данные отсутствуют	данные отсутствуют
564	8.1.4	8.1.5	177°44.8`	37.64	данные отсутствуют	данные отсутствуют	данные отсутствуют
565	8.1.5	8.1.6	211°36.1`	30.21	данные отсутствуют	данные отсутствуют	данные отсутствуют
566	8.1.6	8.1.7	181°15.5`	22.78	данные отсутствуют	данные отсутствуют	данные отсутствуют
567	8.1.7	8.1.8	230°11.9`	23.18	данные отсутствуют	данные отсутствуют	данные отсутствуют
568	8.1.8	8.1.9	267°49.1`	39.13	данные отсутствуют	данные отсутствуют	данные отсутствуют
569	8.1.9	8.1.10	343°38.5`	17.54	данные отсутствуют	данные отсутствуют	данные отсутствуют
570	8.1.10	8.1.11	42°33.0`	32.92	данные отсутствуют	данные отсутствуют	данные отсутствуют
571	8.1.11	8.1.12	23°35.3`	38.33	данные отсутствуют	данные отсутствуют	данные отсутствуют
572	8.1.12	8.1.13	356°32.9`	32.72	данные отсутствуют	данные отсутствуют	данные отсутствуют
573	8.1.13	8.1.14	342°36.1`	43.04	данные отсутствуют	данные отсутствуют	данные отсутствуют



ДОКУМЕНТ ПОДПИСАН
ЭЛЕКТРОННОЙ ПОДПИСЬЮ

Сертификат: 00BV056B7401CB38D2B3576ACDC8425108

Владелец: ФЕДЕРАЛЬНАЯ СЛУЖБА ГОСУДАРСТВЕННОЙ

РЕГИСТРАЦИИ, КАДАСТРА И КАРТОГРАФИИ

Действителен: с 27.06.2023 по 19.09.2024

полное наименование должности

инициалы, фамилия

Земельный участок

вид объекта недвижимости

Лист № 21 раздела 3.1

Всего листов раздела 3.1: 134

Всего разделов: 8

Всего листов выписки: 265

04.09.2023г. № КУВИ-001/2023-200902988

Кадастровый номер:

43:14:350118:278

1	2	3	4	5	6	7	8
574	8.1.14	8.1.15	37°17.5`	13.07	данные отсутствуют	данные отсутствуют	данные отсутствуют
575	8.1.15	8.1.1	75°57.1`	12.24	данные отсутствуют	данные отсутствуют	данные отсутствуют
576	9.1.1	9.1.2	81°51.1`	17.5	данные отсутствуют	данные отсутствуют	данные отсутствуют
577	9.1.2	9.1.3	117°42.7`	44.71	данные отсутствуют	данные отсутствуют	данные отсутствуют
578	9.1.3	9.1.4	135°37.4`	63.69	данные отсутствуют	данные отсутствуют	данные отсутствуют
579	9.1.4	9.1.5	147°59.9`	56.02	данные отсутствуют	данные отсутствуют	данные отсутствуют
580	9.1.5	9.1.6	119°35.3`	113.25	данные отсутствуют	данные отсутствуют	данные отсутствуют
581	9.1.6	9.1.7	106°27.1`	45.41	данные отсутствуют	данные отсутствуют	данные отсутствуют
582	9.1.7	9.1.8	140°53.3`	58.03	данные отсутствуют	данные отсутствуют	данные отсутствуют
583	9.1.8	9.1.9	171°29.6`	43.54	данные отсутствуют	данные отсутствуют	данные отсутствуют
584	9.1.9	9.1.10	95°44.2`	89.03	данные отсутствуют	данные отсутствуют	данные отсутствуют
585	9.1.10	9.1.11	177°32.7`	69.34	данные отсутствуют	данные отсутствуют	данные отсутствуют
586	9.1.11	9.1.12	136°58.6`	40.61	данные отсутствуют	данные отсутствуют	данные отсутствуют
587	9.1.12	9.1.13	183°16.3`	17.35	данные отсутствуют	данные отсутствуют	данные отсутствуют
588	9.1.13	9.1.14	201°1.8`	20.68	данные отсутствуют	данные отсутствуют	данные отсутствуют
589	9.1.14	9.1.15	172°29.9`	102.33	данные отсутствуют	данные отсутствуют	данные отсутствуют
590	9.1.15	9.1.16	221°6.8`	66.99	данные отсутствуют	данные отсутствуют	данные отсутствуют
591	9.1.16	9.1.17	257°28.1`	36.5	данные отсутствуют	данные отсутствуют	данные отсутствуют
592	9.1.17	9.1.18	188°20.9`	17.01	данные отсутствуют	данные отсутствуют	данные отсутствуют
593	9.1.18	9.1.19	145°34.1`	53.39	данные отсутствуют	данные отсутствуют	данные отсутствуют
594	9.1.19	9.1.20	182°34.4`	33.18	данные отсутствуют	данные отсутствуют	данные отсутствуют
595	9.1.20	9.1.21	202°43.7`	79.41	данные отсутствуют	данные отсутствуют	данные отсутствуют
596	9.1.21	9.1.22	184°19.5`	32.75	данные отсутствуют	данные отсутствуют	данные отсутствуют
597	9.1.22	9.1.23	152°58.4`	54.45	данные отсутствуют	данные отсутствуют	данные отсутствуют
598	9.1.23	9.1.24	71°58.4`	20.81	данные отсутствуют	данные отсутствуют	данные отсутствуют
599	9.1.24	9.1.25	39°49.7`	15.46	данные отсутствуют	данные отсутствуют	данные отсутствуют
600	9.1.25	9.1.26	106°51.8`	17.06	данные отсутствуют	данные отсутствуют	данные отсутствуют
601	9.1.26	9.1.27	145°29.7`	38.43	данные отсутствуют	данные отсутствуют	данные отсутствуют
602	9.1.27	9.1.28	170°3.1`	48.73	данные отсутствуют	данные отсутствуют	данные отсутствуют



ДОКУМЕНТ ПОДПИСАН
ЭЛЕКТРОННОЙ ПОДПИСЬЮ

Сертификат: 00BV056B7401CB38D2B3576ACDC8425108

Владелец: ФЕДЕРАЛЬНАЯ СЛУЖБА ГОСУДАРСТВЕННОЙ

РЕГИСТРАЦИИ, КАДАСТРА И КАРТОГРАФИИ

Действителен: с 27.06.2023 по 19.09.2024

полное наименование должности

инициалы, фамилия

Земельный участок

вид объекта недвижимости

Лист № 22 раздела 3.1

Всего листов раздела 3.1: 134

Всего разделов: 8

Всего листов выписки: 265

04.09.2023г. № КУВИ-001/2023-200902988

Кадастровый номер:

43:14:350118:278

1	2	3	4	5	6	7	8
603	9.1.28	9.1.29	121°42.2`	19.77	данные отсутствуют	данные отсутствуют	данные отсутствуют
604	9.1.29	9.1.30	79°0.7`	18.15	данные отсутствуют	данные отсутствуют	данные отсутствуют
605	9.1.30	9.1.31	135°0.0`	39.19	данные отсутствуют	данные отсутствуют	данные отсутствуют
606	9.1.31	9.1.32	163°0.9`	18.62	данные отсутствуют	данные отсутствуют	данные отсутствуют
607	9.1.32	9.1.33	254°18.8`	29.29	данные отсутствуют	данные отсутствуют	данные отсутствуют
608	9.1.33	9.1.34	227°7.0`	47.27	данные отсутствуют	данные отсутствуют	данные отсутствуют
609	9.1.34	9.1.35	165°58.3`	36.72	данные отсутствуют	данные отсутствуют	данные отсутствуют
610	9.1.35	9.1.36	217°40.7`	27.52	данные отсутствуют	данные отсутствуют	данные отсутствуют
611	9.1.36	9.1.37	203°6.8`	44.12	данные отсутствуют	данные отсутствуют	данные отсутствуют
612	9.1.37	9.1.38	137°44.2`	22.07	данные отсутствуют	данные отсутствуют	данные отсутствуют
613	9.1.38	9.1.39	201°47.3`	26.64	данные отсутствуют	данные отсутствуют	данные отсутствуют
614	9.1.39	9.1.40	297°26.5`	42.94	данные отсутствуют	данные отсутствуют	данные отсутствуют
615	9.1.40	9.1.41	244°6.0`	19.25	данные отсутствуют	данные отсутствуют	данные отсутствуют
616	9.1.41	9.1.42	182°10.9`	12.87	данные отсутствуют	данные отсутствуют	данные отсутствуют
617	9.1.42	9.1.43	132°3.3`	33.99	данные отсутствуют	данные отсутствуют	данные отсутствуют
618	9.1.43	9.1.44	188°23.2`	17	данные отсутствуют	данные отсутствуют	данные отсутствуют
619	9.1.44	9.1.45	275°31.7`	30.82	данные отсутствуют	данные отсутствуют	данные отсутствуют
620	9.1.45	9.1.46	241°36.0`	20.82	данные отсутствуют	данные отсутствуют	данные отсутствуют
621	9.1.46	9.1.47	282°9.8`	25.82	данные отсутствуют	данные отсутствуют	данные отсутствуют
622	9.1.47	9.1.48	15°28.1`	57.51	данные отсутствуют	данные отсутствуют	данные отсутствуют
623	9.1.48	9.1.49	34°15.1`	56.27	данные отсутствуют	данные отсутствуют	данные отсутствуют
624	9.1.49	9.1.50	4°10.6`	47.64	данные отсутствуют	данные отсутствуют	данные отсутствуют
625	9.1.50	9.1.51	304°36.1`	17.43	данные отсутствуют	данные отсутствуют	данные отсутствуют
626	9.1.51	9.1.52	243°57.2`	23.69	данные отсутствуют	данные отсутствуют	данные отсутствуют
627	9.1.52	9.1.53	287°6.4`	20.19	данные отсутствуют	данные отсутствуют	данные отсутствуют
628	9.1.53	9.1.54	17°46.6`	27.55	данные отсутствуют	данные отсутствуют	данные отсутствуют
629	9.1.54	9.1.55	340°30.1`	25.2	данные отсутствуют	данные отсутствуют	данные отсутствуют
630	9.1.55	9.1.56	68°7.2`	67.73	данные отсутствуют	данные отсутствуют	данные отсутствуют
631	9.1.56	9.1.57	353°34.3`	39.84	данные отсутствуют	данные отсутствуют	данные отсутствуют



ДОКУМЕНТ ПОДПИСАН
ЭЛЕКТРОННОЙ ПОДПИСЬЮ

Сертификат: 00BV056B7401CB38D2B3576ACDC8425108

Владелец: ФЕДЕРАЛЬНАЯ СЛУЖБА ГОСУДАРСТВЕННОЙ

РЕГИСТРАЦИИ, КАДАСТРА И КАРТОГРАФИИ

Действителен: с 27.06.2023 по 19.09.2024

полное наименование должности

инициалы, фамилия

Земельный участок

вид объекта недвижимости

Лист № 23 раздела 3.1

Всего листов раздела 3.1: 134

Всего разделов: 8

Всего листов выписки: 265

04.09.2023г. № КУВИ-001/2023-200902988

Кадастровый номер:

43:14:350118:278

1	2	3	4	5	6	7	8
632	9.1.57	9.1.58	317°54.0'	55.35	данные отсутствуют	данные отсутствуют	данные отсутствуют
633	9.1.58	9.1.59	309°30.4'	36.56	данные отсутствуют	данные отсутствуют	данные отсутствуют
634	9.1.59	9.1.60	335°15.4'	55.57	данные отсутствуют	данные отсутствуют	данные отсутствуют
635	9.1.60	9.1.61	5°14.1'	65.1	данные отсутствуют	данные отсутствуют	данные отсутствуют
636	9.1.61	9.1.62	7°40.4'	70.4	данные отсутствуют	данные отсутствуют	данные отсутствуют
637	9.1.62	9.1.63	316°17.2'	31.5	данные отсутствуют	данные отсутствуют	данные отсутствуют
638	9.1.63	9.1.64	19°50.5'	32.08	данные отсутствуют	данные отсутствуют	данные отсутствуют
639	9.1.64	9.1.65	63°25.5'	26.56	данные отсутствуют	данные отсутствуют	данные отсутствуют
640	9.1.65	9.1.66	12°9.4'	32.91	данные отсутствуют	данные отсутствуют	данные отсутствуют
641	9.1.66	9.1.67	334°35.6'	21.91	данные отсутствуют	данные отсутствуют	данные отсутствуют
642	9.1.67	9.1.68	65°32.2'	11.95	данные отсутствуют	данные отсутствуют	данные отсутствуют
643	9.1.68	9.1.69	75°43.0'	28.09	данные отсутствуют	данные отсутствуют	данные отсутствуют
644	9.1.69	9.1.70	22°23.5'	18.19	данные отсутствуют	данные отсутствуют	данные отсутствуют
645	9.1.70	9.1.71	356°45.4'	78.81	данные отсутствуют	данные отсутствуют	данные отсутствуют
646	9.1.71	9.1.72	319°38.2'	51.96	данные отсутствуют	данные отсутствуют	данные отсутствуют
647	9.1.72	9.1.73	257°42.4'	39.5	данные отсутствуют	данные отсутствуют	данные отсутствуют
648	9.1.73	9.1.74	292°11.3'	40.62	данные отсутствуют	данные отсутствуют	данные отсутствуют
649	9.1.74	9.1.75	323°49.6'	15.94	данные отсутствуют	данные отсутствуют	данные отсутствуют
650	9.1.75	9.1.76	348°58.5'	98.3	данные отсутствуют	данные отсутствуют	данные отсутствуют
651	9.1.76	9.1.77	333°53.5'	28.11	данные отсутствуют	данные отсутствуют	данные отсутствуют
652	9.1.77	9.1.78	320°36.1'	35.86	данные отсутствуют	данные отсутствуют	данные отсутствуют
653	9.1.78	9.1.79	344°31.4'	24.14	данные отсутствуют	данные отсутствуют	данные отсутствуют
654	9.1.79	9.1.80	313°12.6'	22.41	данные отсутствуют	данные отсутствуют	данные отсутствуют
655	9.1.80	9.1.81	301°47.2'	41.33	данные отсутствуют	данные отсутствуют	данные отсутствуют
656	9.1.81	9.1.82	314°36.7'	52.14	данные отсутствуют	данные отсутствуют	данные отсутствуют
657	9.1.82	9.1.83	341°22.1'	43.35	данные отсутствуют	данные отсутствуют	данные отсутствуют
658	9.1.83	9.1.84	318°21.5'	47.66	данные отсутствуют	данные отсутствуют	данные отсутствуют
659	9.1.84	9.1.85	296°6.0'	27	данные отсутствуют	данные отсутствуют	данные отсутствуют
660	9.1.85	9.1.86	264°24.7'	25.36	данные отсутствуют	данные отсутствуют	данные отсутствуют



ДОКУМЕНТ ПОДПИСАН
ЭЛЕКТРОННОЙ ПОДПИСЬЮ

Сертификат: 00BV056B7401CB38D2B3576ACDC8425108

Владелец: ФЕДЕРАЛЬНАЯ СЛУЖБА ГОСУДАРСТВЕННОЙ

РЕГИСТРАЦИИ, КАДАСТРА И КАРТОГРАФИИ

Действителен: с 27.06.2023 по 19.09.2024

полное наименование должности

инициалы, фамилия

Земельный участок

вид объекта недвижимости

Лист № 24 раздела 3.1

Всего листов раздела 3.1: 134

Всего разделов: 8

Всего листов выписки: 265

04.09.2023г. № КУВИ-001/2023-200902988

Кадастровый номер:

43:14:350118:278

1	2	3	4	5	6	7	8
661	9.1.86	9.1.87	246°8.5'	28.13	данные отсутствуют	данные отсутствуют	данные отсутствуют
662	9.1.87	9.1.1	33°52.4'	45.29	данные отсутствуют	данные отсутствуют	данные отсутствуют
663	10.1.1	10.1.2	95°0.8'	56.64	данные отсутствуют	данные отсутствуют	данные отсутствуют
664	10.1.2	10.1.3	170°16.9'	181.74	данные отсутствуют	данные отсутствуют	данные отсутствуют
665	10.1.3	10.1.4	148°0.7'	28.01	данные отсутствуют	данные отсутствуют	данные отсутствуют
666	10.1.4	10.1.5	85°14.3'	89.38	данные отсутствуют	данные отсутствуют	данные отсутствуют
667	10.1.5	10.1.6	162°53.4'	33.65	данные отсутствуют	данные отсутствуют	данные отсутствуют
668	10.1.6	10.1.7	166°44.0'	500.29	данные отсутствуют	данные отсутствуют	данные отсутствуют
669	10.1.7	10.1.8	248°18.1'	52.2	данные отсутствуют	данные отсутствуют	данные отсутствуют
670	10.1.8	10.1.9	340°47.4'	69.17	данные отсутствуют	данные отсутствуют	данные отсутствуют
671	10.1.9	10.1.10	250°4.6'	84.22	данные отсутствуют	данные отсутствуют	данные отсутствуют
672	10.1.10	10.1.11	168°22.7'	54.06	данные отсутствуют	данные отсутствуют	данные отсутствуют
673	10.1.11	10.1.12	223°2.6'	20.31	данные отсутствуют	данные отсутствуют	данные отсутствуют
674	10.1.12	10.1.13	254°31.9'	48.26	данные отсутствуют	данные отсутствуют	данные отсутствуют
675	10.1.13	10.1.14	346°55.8'	398.29	данные отсутствуют	данные отсутствуют	данные отсутствуют
676	10.1.14	10.1.15	346°39.5'	257.33	данные отсутствуют	данные отсутствуют	данные отсутствуют
677	10.1.15	10.1.16	64°35.2'	43.83	данные отсутствуют	данные отсутствуют	данные отсутствуют
678	10.1.16	10.1.17	351°37.5'	111.97	данные отсутствуют	данные отсутствуют	данные отсутствуют
679	10.1.17	10.1.1	34°49.1'	18.16	данные отсутствуют	данные отсутствуют	данные отсутствуют
680	11.1.1	11.1.2	76°17.4'	41.77	данные отсутствуют	данные отсутствуют	данные отсутствуют
681	11.1.2	11.1.3	159°35.9'	45.41	данные отсутствуют	данные отсутствуют	данные отсутствуют
682	11.1.3	11.1.4	169°11.5'	221.67	данные отсутствуют	данные отсутствуют	данные отсутствуют
683	11.1.4	11.1.5	165°0.0'	370.91	данные отсутствуют	данные отсутствуют	данные отсутствуют
684	11.1.5	11.1.6	251°41.9'	132.39	данные отсутствуют	данные отсутствуют	данные отсутствуют
685	11.1.6	11.1.7	344°12.3'	312.68	данные отсутствуют	данные отсутствуют	данные отсутствуют
686	11.1.7	11.1.8	342°55.7'	131.48	данные отсутствуют	данные отсутствуют	данные отсутствуют
687	11.1.8	11.1.9	56°17.9'	53.53	данные отсутствуют	данные отсутствуют	данные отсутствуют
688	11.1.9	11.1.10	345°15.5'	77.77	данные отсутствуют	данные отсутствуют	данные отсутствуют
689	11.1.10	11.1.11	41°18.4'	43.48	данные отсутствуют	данные отсутствуют	данные отсутствуют



ДОКУМЕНТ ПОДПИСАН
ЭЛЕКТРОННОЙ ПОДПИСЬЮ

Сертификат: 00BV056B7401CB38D2B3576ACDC8425108

Владелец: ФЕДЕРАЛЬНАЯ СЛУЖБА ГОСУДАРСТВЕННОЙ

РЕГИСТРАЦИИ, КАДАСТРА И КАРТОГРАФИИ

Действителен: с 27.06.2023 по 19.09.2024

полное наименование должности

инициалы, фамилия

Земельный участок

вид объекта недвижимости

Лист № 25 раздела 3.1

Всего листов раздела 3.1: 134

Всего разделов: 8

Всего листов выписки: 265

04.09.2023г. № КУВИ-001/2023-200902988

Кадастровый номер:

43:14:350118:278

1	2	3	4	5	6	7	8
690	11.1.11	11.1.12	353°23.1'	68.75	данные отсутствуют	данные отсутствуют	данные отсутствуют
691	11.1.12	11.1.1	29°3.3'	20.39	данные отсутствуют	данные отсутствуют	данные отсутствуют
692	12.1.1	12.1.2	101°30.5'	54.54	данные отсутствуют	данные отсутствуют	данные отсутствуют
693	12.1.2	12.1.3	151°8.3'	55.38	данные отсутствуют	данные отсутствуют	данные отсутствуют
694	12.1.3	12.1.4	33°4.0'	50.79	данные отсутствуют	данные отсутствуют	данные отсутствуют
695	12.1.4	12.1.5	83°17.3'	33.88	данные отсутствуют	данные отсутствуют	данные отсутствуют
696	12.1.5	12.1.6	159°6.7'	138.77	данные отсутствуют	данные отсутствуют	данные отсутствуют
697	12.1.6	12.1.7	169°18.8'	53.39	данные отсутствуют	данные отсутствуют	данные отсутствуют
698	12.1.7	12.1.8	152°47.2'	116.86	данные отсутствуют	данные отсутствуют	данные отсутствуют
699	12.1.8	12.1.9	260°39.4'	158.47	данные отсутствуют	данные отсутствуют	данные отсутствуют
700	12.1.9	12.1.10	338°26.2'	223.48	данные отсутствуют	данные отсутствуют	данные отсутствуют
701	12.1.10	12.1.11	345°40.4'	96.02	данные отсутствуют	данные отсутствуют	данные отсутствуют
702	12.1.11	12.1.1	18°26.5'	25.04	данные отсутствуют	данные отсутствуют	данные отсутствуют
703	13.1.1	13.1.2	152°13.7'	21.25	данные отсутствуют	данные отсутствуют	данные отсутствуют
704	13.1.2	13.1.3	88°24.5'	35.64	данные отсутствуют	данные отсутствуют	данные отсутствуют
705	13.1.3	13.1.4	135°1.1'	20.99	данные отсутствуют	данные отсутствуют	данные отсутствуют
706	13.1.4	13.1.5	181°6.1'	102.95	данные отсутствуют	данные отсутствуют	данные отсутствуют
707	13.1.5	13.1.6	190°41.6'	90.64	данные отсутствуют	данные отсутствуют	данные отсутствуют
708	13.1.6	13.1.7	190°53.4'	52.4	данные отсутствуют	данные отсутствуют	данные отсутствуют
709	13.1.7	13.1.8	178°20.3'	68.32	данные отсутствуют	данные отсутствуют	данные отсутствуют
710	13.1.8	13.1.9	163°26.6'	114.61	данные отсутствуют	данные отсутствуют	данные отсутствуют
711	13.1.9	13.1.10	139°46.0'	33.7	данные отсутствуют	данные отсутствуют	данные отсутствуют
712	13.1.10	13.1.11	169°12.8'	42.32	данные отсутствуют	данные отсутствуют	данные отсутствуют
713	13.1.11	13.1.12	144°14.9'	60.98	данные отсутствуют	данные отсутствуют	данные отсутствуют
714	13.1.12	13.1.13	161°33.6'	34.43	данные отсутствуют	данные отсутствуют	данные отсутствуют
715	13.1.13	13.1.14	196°59.7'	37.26	данные отсутствуют	данные отсутствуют	данные отсутствуют
716	13.1.14	13.1.15	174°29.6'	82.52	данные отсутствуют	данные отсутствуют	данные отсутствуют
717	13.1.15	13.1.16	261°15.4'	20.33	данные отсутствуют	данные отсутствуют	данные отсутствуют
718	13.1.16	13.1.17	261°14.8'	18.73	данные отсутствуют	данные отсутствуют	данные отсутствуют



ДОКУМЕНТ ПОДПИСАН
ЭЛЕКТРОННОЙ ПОДПИСЬЮ

Сертификат: 00BV056B7401CB38D2B3576ACDC8425108

Владелец: ФЕДЕРАЛЬНАЯ СЛУЖБА ГОСУДАРСТВЕННОЙ

РЕГИСТРАЦИИ, КАДАСТРА И КАРТОГРАФИИ

Действителен: с 27.06.2023 по 19.09.2024

полное наименование должности

инициалы, фамилия

Земельный участок
вид объекта недвижимости

Лист № 26 раздела 3.1

Всего листов раздела 3.1: 134

Всего разделов: 8

Всего листов выписки: 265

04.09.2023г. № КУВИ-001/2023-200902988

Кадастровый номер:

43:14:350118:278

1	2	3	4	5	6	7	8
719	13.1.17	13.1.18	296°55.0'	60.64	данные отсутствуют	данные отсутствуют	данные отсутствуют
720	13.1.18	13.1.19	296°55.0'	83.65	данные отсутствуют	данные отсутствуют	данные отсутствуют
721	13.1.19	13.1.20	301°19.5'	53.3	данные отсутствуют	данные отсутствуют	данные отсутствуют
722	13.1.20	13.1.21	357°23.8'	43.59	данные отсутствуют	данные отсутствуют	данные отсутствуют
723	13.1.21	13.1.22	342°10.5'	29.11	данные отсутствуют	данные отсутствуют	данные отсутствуют
724	13.1.22	13.1.23	300°44.3'	42.59	данные отсутствуют	данные отсутствуют	данные отсутствуют
725	13.1.23	13.1.24	341°59.5'	41.63	данные отсутствуют	данные отсутствуют	данные отсутствуют
726	13.1.24	13.1.25	356°10.0'	207.31	данные отсутствуют	данные отсутствуют	данные отсутствуют
727	13.1.25	13.1.26	2°15.7'	225.83	данные отсутствуют	данные отсутствуют	данные отсутствуют
728	13.1.26	13.1.27	37°46.4'	50.09	данные отсутствуют	данные отсутствуют	данные отсутствуют
729	13.1.27	13.1.28	68°12.0'	79.95	данные отсутствуют	данные отсутствуют	данные отсутствуют
730	13.1.28	13.1.1	90°0.0'	33.65	данные отсутствуют	данные отсутствуют	данные отсутствуют
731	14.1.1	14.1.2	103°23.8'	42.73	данные отсутствуют	данные отсутствуют	данные отсутствуют
732	14.1.2	14.1.3	78°13.7'	48.53	данные отсутствуют	данные отсутствуют	данные отсутствуют
733	14.1.3	14.1.4	123°42.3'	42.82	данные отсутствуют	данные отсутствуют	данные отсутствуют
734	14.1.4	14.1.5	98°58.5'	38.08	данные отсутствуют	данные отсутствуют	данные отсутствуют
735	14.1.5	14.1.6	137°38.6'	45.54	данные отсутствуют	данные отсутствуют	данные отсутствуют
736	14.1.6	14.1.7	92°3.5'	109.93	данные отсутствуют	данные отсутствуют	данные отсутствуют
737	14.1.7	14.1.8	14°33.7'	157.47	данные отсутствуют	данные отсутствуют	данные отсутствуют
738	14.1.8	14.1.9	82°30.1'	37.93	данные отсутствуют	данные отсутствуют	данные отсутствуют
739	14.1.9	14.1.10	62°31.5'	55.77	данные отсутствуют	данные отсутствуют	данные отсутствуют
740	14.1.10	14.1.11	131°48.2'	25.23	данные отсутствуют	данные отсутствуют	данные отсутствуют
741	14.1.11	14.1.12	173°9.4'	24.93	данные отсутствуют	данные отсутствуют	данные отсутствуют
742	14.1.12	14.1.13	91°28.1'	38.61	данные отсутствуют	данные отсутствуют	данные отсутствуют
743	14.1.13	14.1.14	126°28.4'	56.61	данные отсутствуют	данные отсутствуют	данные отсутствуют
744	14.1.14	14.1.15	71°33.9'	18.78	данные отсутствуют	данные отсутствуют	данные отсутствуют
745	14.1.15	14.1.16	32°0.1'	37.34	данные отсутствуют	данные отсутствуют	данные отсутствуют
746	14.1.16	14.1.17	88°27.1'	36.63	данные отсутствуют	данные отсутствуют	данные отсутствуют
747	14.1.17	14.1.18	42°47.8'	36.41	данные отсутствуют	данные отсутствуют	данные отсутствуют



ДОКУМЕНТ ПОДПИСАН
ЭЛЕКТРОННОЙ ПОДПИСЬЮ

Сертификат: 00BV056B7401CB38D2B3576ACDC8425108

Владелец: ФЕДЕРАЛЬНАЯ СЛУЖБА ГОСУДАРСТВЕННОЙ

РЕГИСТРАЦИИ, КАДАСТРА И КАРТОГРАФИИ

Действителен: с 27.06.2023 по 19.09.2024

полное наименование должности

инициалы, фамилия

Земельный участок

вид объекта недвижимости

Лист № 27 раздела 3.1

Всего листов раздела 3.1: 134

Всего разделов: 8

Всего листов выписки: 265

04.09.2023г. № КУВИ-001/2023-200902988

Кадастровый номер:

43:14:350118:278

1	2	3	4	5	6	7	8
748	14.1.18	14.1.19	113°11.5`	37.68	данные отсутствуют	данные отсутствуют	данные отсутствуют
749	14.1.19	14.1.20	160°33.3`	35.69	данные отсутствуют	данные отсутствуют	данные отсутствуют
750	14.1.20	14.1.21	193°48.2`	58.09	данные отсутствуют	данные отсутствуют	данные отсутствуют
751	14.1.21	14.1.22	66°22.7`	34.57	данные отсутствуют	данные отсутствуют	данные отсутствуют
752	14.1.22	14.1.23	18°26.4`	71.99	данные отсутствуют	данные отсутствуют	данные отсутствуют
753	14.1.23	14.1.24	82°38.7`	30.93	данные отсутствуют	данные отсутствуют	данные отсутствуют
754	14.1.24	14.1.25	115°17.9`	120.42	данные отсутствуют	данные отсутствуют	данные отсутствуют
755	14.1.25	14.1.26	23°11.8`	52.75	данные отсутствуют	данные отсутствуют	данные отсутствуют
756	14.1.26	14.1.27	64°55.3`	51.36	данные отсутствуют	данные отсутствуют	данные отсутствуют
757	14.1.27	14.1.28	100°17.9`	66.39	данные отсутствуют	данные отсутствуют	данные отсутствуют
758	14.1.28	14.1.29	156°49.5`	22.61	данные отсутствуют	данные отсутствуют	данные отсутствуют
759	14.1.29	14.1.30	197°44.5`	129.89	данные отсутствуют	данные отсутствуют	данные отсутствуют
760	14.1.30	14.1.31	186°36.9`	68.75	данные отсутствуют	данные отсутствуют	данные отсутствуют
761	14.1.31	14.1.32	228°13.0`	62.39	данные отсутствуют	данные отсутствуют	данные отсутствуют
762	14.1.32	14.1.33	194°2.5`	32.65	данные отсутствуют	данные отсутствуют	данные отсутствуют
763	14.1.33	14.1.34	127°23.0`	21.18	данные отсутствуют	данные отсутствуют	данные отсутствуют
764	14.1.34	14.1.35	64°6.0`	38.51	данные отсутствуют	данные отсутствуют	данные отсутствуют
765	14.1.35	14.1.36	114°46.5`	70.85	данные отсутствуют	данные отсутствуют	данные отсутствуют
766	14.1.36	14.1.37	15°6.5`	102.51	данные отсутствуют	данные отсутствуют	данные отсутствуют
767	14.1.37	14.1.38	90°0.0`	15.84	данные отсутствуют	данные отсутствуют	данные отсутствуют
768	14.1.38	14.1.39	172°52.3`	23.93	данные отсутствуют	данные отсутствуют	данные отсутствуют
769	14.1.39	14.1.40	192°59.8`	52.82	данные отсутствуют	данные отсутствуют	данные отсутствуют
770	14.1.40	14.1.41	144°26.6`	17.02	данные отсутствуют	данные отсутствуют	данные отсутствуют
771	14.1.41	14.1.42	13°39.0`	142.59	данные отсутствуют	данные отсутствуют	данные отсутствуют
772	14.1.42	14.1.43	61°1.9`	63.35	данные отсутствуют	данные отсутствуют	данные отсутствуют
773	14.1.43	14.1.44	117°45.5`	21.26	данные отсутствуют	данные отсутствуют	данные отсутствуют
774	14.1.44	14.1.45	193°36.3`	63.13	данные отсутствуют	данные отсутствуют	данные отсутствуют
775	14.1.45	14.1.46	105°56.7`	14.41	данные отсутствуют	данные отсутствуют	данные отсутствуют
776	14.1.46	14.1.47	59°53.1`	57.2	данные отсутствуют	данные отсутствуют	данные отсутствуют



ДОКУМЕНТ ПОДПИСАН
ЭЛЕКТРОННОЙ ПОДПИСЬЮ

Сертификат: 00BV056B7401CB38D2B3576ACDC8425108

Владелец: ФЕДЕРАЛЬНАЯ СЛУЖБА ГОСУДАРСТВЕННОЙ

РЕГИСТРАЦИИ, КАДАСТРА И КАРТОГРАФИИ

Действителен: с 27.06.2023 по 19.09.2024

полное наименование должности

инициалы, фамилия

Земельный участок

вид объекта недвижимости

Лист № 28 раздела 3.1

Всего листов раздела 3.1: 134

Всего разделов: 8

Всего листов выписки: 265

04.09.2023г. № КУВИ-001/2023-200902988

Кадастровый номер:

43:14:350118:278

1	2	3	4	5	6	7	8
777	14.1.47	14.1.48	138°33.5'	22.44	данные отсутствуют	данные отсутствуют	данные отсутствуют
778	14.1.48	14.1.49	177°25.6'	88.18	данные отсутствуют	данные отсутствуют	данные отсутствуют
779	14.1.49	14.1.50	192°41.1'	81.15	данные отсутствуют	данные отсутствуют	данные отсутствуют
780	14.1.50	14.1.51	166°54.3'	43.7	данные отсутствуют	данные отсутствуют	данные отсутствуют
781	14.1.51	14.1.52	16°5.0'	52.23	данные отсутствуют	данные отсутствуют	данные отсутствуют
782	14.1.52	14.1.53	16°5.0'	115.66	данные отсутствуют	данные отсутствуют	данные отсутствуют
783	14.1.53	14.1.54	57°8.8'	56.55	данные отсутствуют	данные отсутствуют	данные отсутствуют
784	14.1.54	14.1.55	32°35.6'	71.66	данные отсутствуют	данные отсутствуют	данные отсутствуют
785	14.1.55	14.1.56	94°5.2'	41.68	данные отсутствуют	данные отсутствуют	данные отсутствуют
786	14.1.56	14.1.57	124°6.6'	37.05	данные отсутствуют	данные отсутствуют	данные отсутствуют
787	14.1.57	14.1.58	192°45.7'	53.78	данные отсутствуют	данные отсутствуют	данные отсутствуют
788	14.1.58	14.1.59	163°56.1'	67.97	данные отсутствуют	данные отсутствуют	данные отсутствуют
789	14.1.59	14.1.60	192°26.6'	68.92	данные отсутствуют	данные отсутствуют	данные отсутствуют
790	14.1.60	14.1.61	138°1.7'	26.63	данные отсутствуют	данные отсутствуют	данные отсутствуют
791	14.1.61	14.1.62	69°51.8'	31.63	данные отсутствуют	данные отсутствуют	данные отсутствуют
792	14.1.62	14.1.63	358°49.8'	48.5	данные отсутствуют	данные отсутствуют	данные отсутствуют
793	14.1.63	14.1.64	86°54.3'	36.67	данные отсутствуют	данные отсутствуют	данные отсутствуют
794	14.1.64	14.1.65	23°37.3'	34.57	данные отсутствуют	данные отсутствуют	данные отсутствуют
795	14.1.65	14.1.66	46°44.2'	46.21	данные отсутствуют	данные отсутствуют	данные отсутствуют
796	14.1.66	14.1.67	87°57.2'	27.73	данные отсутствуют	данные отсутствуют	данные отсутствуют
797	14.1.67	14.1.68	21°2.3'	13.79	данные отсутствуют	данные отсутствуют	данные отсутствуют
798	14.1.68	14.1.69	34°10.1'	33.49	данные отсутствуют	данные отсутствуют	данные отсутствуют
799	14.1.69	14.1.70	87°30.5'	22.78	данные отсутствуют	данные отсутствуют	данные отсутствуют
800	14.1.70	14.1.71	157°0.3'	35.48	данные отсутствуют	данные отсутствуют	данные отсутствуют
801	14.1.71	14.1.72	160°1.6'	34.75	данные отсутствуют	данные отсутствуют	данные отсутствуют
802	14.1.72	14.1.73	98°58.4'	19.04	данные отсутствуют	данные отсутствуют	данные отсутствуют
803	14.1.73	14.1.74	16°50.8'	34.12	данные отсутствуют	данные отсутствуют	данные отсутствуют
804	14.1.74	14.1.75	76°36.2'	42.73	данные отсутствуют	данные отсутствуют	данные отсутствуют
805	14.1.75	14.1.76	82°52.3'	55.85	данные отсутствуют	данные отсутствуют	данные отсутствуют



ДОКУМЕНТ ПОДПИСАН
ЭЛЕКТРОННОЙ ПОДПИСЬЮ

Сертификат: 00BV056B7401CB38D2B3576ACDC8425108

Владелец: ФЕДЕРАЛЬНАЯ СЛУЖБА ГОСУДАРСТВЕННОЙ

РЕГИСТРАЦИИ, КАДАСТРА И КАРТОГРАФИИ

Действителен: с 27.06.2023 по 19.09.2024

полное наименование должности

инициалы, фамилия

Земельный участок

вид объекта недвижимости

Лист № 29 раздела 3.1

Всего листов раздела 3.1: 134

Всего разделов: 8

Всего листов выписки: 265

04.09.2023г. № КУВИ-001/2023-200902988

Кадастровый номер:

43:14:350118:278

1	2	3	4	5	6	7	8
806	14.1.76	14.1.77	95°28.7'	72.58	данные отсутствуют	данные отсутствуют	данные отсутствуют
807	14.1.77	14.1.78	146°17.8'	24.98	данные отсутствуют	данные отсутствуют	данные отсутствуют
808	14.1.78	14.1.79	156°58.9'	43.01	данные отсутствуют	данные отсутствуют	данные отсутствуют
809	14.1.79	14.1.80	83°39.5'	35.85	данные отсутствуют	данные отсутствуют	данные отсутствуют
810	14.1.80	14.1.81	60°40.6'	101.04	данные отсутствуют	данные отсутствуют	данные отсутствуют
811	14.1.81	14.1.82	343°4.1'	47.59	данные отсутствуют	данные отсутствуют	данные отсутствуют
812	14.1.82	14.1.83	46°58.6'	40.61	данные отсутствуют	данные отсутствуют	данные отсутствуют
813	14.1.83	14.1.84	358°1.4'	28.72	данные отсутствуют	данные отсутствуют	данные отсутствуют
814	14.1.84	14.1.85	322°41.9'	52.26	данные отсутствуют	данные отсутствуют	данные отсутствуют
815	14.1.85	14.1.86	58°37.1'	115.93	данные отсутствуют	данные отсутствуют	данные отсутствуют
816	14.1.86	14.1.87	95°56.0'	76.62	данные отсутствуют	данные отсутствуют	данные отсутствуют
817	14.1.87	14.1.88	66°47.5'	22.61	данные отсутствуют	данные отсутствуют	данные отсутствуют
818	14.1.88	14.1.89	127°44.1'	38.81	данные отсутствуют	данные отсутствуют	данные отсутствуют
819	14.1.89	14.1.90	92°54.0'	78.28	данные отсутствуют	данные отсутствуют	данные отсутствуют
820	14.1.90	14.1.91	166°40.3'	38.65	данные отсутствуют	данные отсутствуют	данные отсутствуют
821	14.1.91	14.1.92	140°11.8'	46.38	данные отсутствуют	данные отсутствуют	данные отсутствуют
822	14.1.92	14.1.93	215°56.4'	48.9	данные отсутствуют	данные отсутствуют	данные отсутствуют
823	14.1.93	14.1.94	130°34.6'	18.25	данные отсутствуют	данные отсутствуют	данные отсутствуют
824	14.1.94	14.1.95	57°25.6'	84.55	данные отсутствуют	данные отсутствуют	данные отсутствуют
825	14.1.95	14.1.96	63°26.1'	81.88	данные отсутствуют	данные отсутствуют	данные отсутствуют
826	14.1.96	14.1.97	113°37.3'	34.57	данные отсутствуют	данные отсутствуют	данные отсутствуют
827	14.1.97	14.1.98	88°17.9'	66.34	данные отсутствуют	данные отсутствуют	данные отсутствуют
828	14.1.98	14.1.99	190°0.7'	34.17	данные отсутствуют	данные отсутствуют	данные отсутствуют
829	14.1.99	14.1.100	169°2.5'	31.25	данные отсутствуют	данные отсутствуют	данные отсутствуют
830	14.1.100	14.1.101	230°52.3'	75.27	данные отсутствуют	данные отсутствуют	данные отсутствуют
831	14.1.101	14.1.102	225°0.0'	137.16	данные отсутствуют	данные отсутствуют	данные отсутствуют
832	14.1.102	14.1.103	249°19.5'	112.13	данные отсутствуют	данные отсутствуют	данные отсутствуют



ДОКУМЕНТ ПОДПИСАН
ЭЛЕКТРОННОЙ ПОДПИСЬЮ

Сертификат: 00BV056B7401CB38D2B3576ACDC8425108

Владелец: ФЕДЕРАЛЬНАЯ СЛУЖБА ГОСУДАРСТВЕННОЙ

РЕГИСТРАЦИИ, КАДАСТРА И КАРТОГРАФИИ

Действителен: с 27.06.2023 по 19.09.2024

полное наименование должности

инициалы, фамилия

Земельный участок

вид объекта недвижимости

Лист № 30 раздела 3.1

Всего листов раздела 3.1: 134

Всего разделов: 8

Всего листов выписки: 265

04.09.2023г. № КУВИ-001/2023-200902988

Кадастровый номер:

43:14:350118:278

1	2	3	4	5	6	7	8
833	14.1.103	14.1.104	161°33.9'	15.65	данные отсутствуют	данные отсутствуют	данные отсутствуют
834	14.1.104	14.1.105	157°10.4'	40.81	данные отсутствуют	данные отсутствуют	данные отсутствуют
835	14.1.105	14.1.106	204°50.5'	58.89	данные отсутствуют	данные отсутствуют	данные отсутствуют
836	14.1.106	14.1.107	257°42.1'	79.01	данные отсутствуют	данные отсутствуют	данные отсутствуют
837	14.1.107	14.1.108	230°51.5'	54.86	данные отсутствуют	данные отсутствуют	данные отсутствуют
838	14.1.108	14.1.109	171°15.1'	39.05	данные отсутствуют	данные отсутствуют	данные отсутствуют
839	14.1.109	14.1.110	220°44.4'	47.03	данные отсутствуют	данные отсутствуют	данные отсутствуют
840	14.1.110	14.1.111	118°18.1'	14.62	данные отсутствуют	данные отсутствуют	данные отсутствуют
841	14.1.111	14.1.112	113°37.7'	17.29	данные отсутствуют	данные отсутствуют	данные отсутствуют
842	14.1.112	14.1.113	55°0.7'	36.24	данные отсутствуют	данные отсутствуют	данные отсутствуют
843	14.1.113	14.1.114	66°56.4'	50.55	данные отсутствуют	данные отсутствуют	данные отсутствуют
844	14.1.114	14.1.115	50°19.0'	60.45	данные отсутствуют	данные отсутствуют	данные отсутствуют
845	14.1.115	14.1.116	37°54.6'	141.74	данные отсутствуют	данные отсутствуют	данные отсутствуют
846	14.1.116	14.1.117	89°5.4'	62.37	данные отсутствуют	данные отсутствуют	данные отсутствуют
847	14.1.117	14.1.118	56°47.5'	65.05	данные отсутствуют	данные отсутствуют	данные отсутствуют
848	14.1.118	14.1.119	36°42.1'	67.9	данные отсутствуют	данные отсутствуют	данные отсутствуют



ДОКУМЕНТ ПОДПИСАН
ЭЛЕКТРОННОЙ ПОДПИСЬЮ

Сертификат: 00BV056B7401CB38D2B3576ACDC8425108

Владелец: ФЕДЕРАЛЬНАЯ СЛУЖБА ГОСУДАРСТВЕННОЙ

РЕГИСТРАЦИИ, КАДАСТРА И КАРТОГРАФИИ

Действителен: с 27.06.2023 по 19.09.2024

полное наименование должности

инициалы, фамилия

Земельный участок

вид объекта недвижимости

Лист № 31 раздела 3.1

Всего листов раздела 3.1: 134

Всего разделов: 8

Всего листов выписки: 265

04.09.2023г. № КУВИ-001/2023-200902988

Кадастровый номер:

43:14:350118:278

1	2	3	4	5	6	7	8
849	14.1.119	14.1.120	68°12.1'	47.96	данные отсутствуют	данные отсутствуют	данные отсутствуют
850	14.1.120	14.1.121	46°50.9'	43.41	данные отсутствуют	данные отсутствуют	данные отсутствуют
851	14.1.121	14.1.122	88°56.3'	53.46	данные отсутствуют	данные отсутствуют	данные отсутствуют
852	14.1.122	14.1.123	56°45.5'	34.31	данные отсутствуют	данные отсутствуют	данные отсутствуют
853	14.1.123	14.1.124	41°44.5'	86.22	данные отсутствуют	данные отсутствуют	данные отсутствуют
854	14.1.124	14.1.125	123°41.4'	17.85	данные отсутствуют	данные отсутствуют	данные отсутствуют
855	14.1.125	14.1.126	133°15.8'	46.21	данные отсутствуют	данные отсутствуют	данные отсутствуют
856	14.1.126	14.1.127	191°35.7'	39.4	данные отсутствуют	данные отсутствуют	данные отсутствуют
857	14.1.127	14.1.128	71°33.5'	25.04	данные отсутствуют	данные отсутствуют	данные отсутствуют
858	14.1.128	14.1.129	43°48.4'	67.2	данные отсутствуют	данные отсутствуют	данные отсутствуют
859	14.1.129	14.1.130	109°11.0'	48.21	данные отсутствуют	данные отсутствуют	данные отсутствуют
860	14.1.130	14.1.131	125°23.5'	46.14	данные отсутствуют	данные отсутствуют	данные отсутствуют
861	14.1.131	14.1.132	128°39.4'	38.02	данные отсутствуют	данные отсутствуют	данные отсутствуют
862	14.1.132	14.1.133	90°0.0'	23.75	данные отсутствуют	данные отсутствуют	данные отсутствуют
863	14.1.133	14.1.134	109°16.4'	149.93	данные отсутствуют	данные отсутствуют	данные отсутствуют
864	14.1.134	14.1.135	138°4.7'	65.18	данные отсутствуют	данные отсутствуют	данные отсутствуют



ДОКУМЕНТ ПОДПИСАН
ЭЛЕКТРОННОЙ ПОДПИСЬЮ

Сертификат: 00BV056B7401CB38D2B3576ACDC8425108

Владелец: ФЕДЕРАЛЬНАЯ СЛУЖБА ГОСУДАРСТВЕННОЙ

РЕГИСТРАЦИИ, КАДАСТРА И КАРТОГРАФИИ

Действителен: с 27.06.2023 по 19.09.2024

полное наименование должности

инициалы, фамилия

Земельный участок

вид объекта недвижимости

Лист № 32 раздела 3.1

Всего листов раздела 3.1: 134

Всего разделов: 8

Всего листов выписки: 265

04.09.2023г. № КУВИ-001/2023-200902988

Кадастровый номер:

43:14:350118:278

1	2	3	4	5	6	7	8
865	14.1.135	14.1.136	149°2.1'	57.7	данные отсутствуют	данные отсутствуют	данные отсутствуют
866	14.1.136	14.1.137	193°8.3'	30.49	данные отсутствуют	данные отсутствуют	данные отсутствуют
867	14.1.137	14.1.138	100°37.4'	80.55	данные отсутствуют	данные отсутствуют	данные отсутствуют
868	14.1.138	14.1.139	131°20.1'	32.96	данные отсутствуют	данные отсутствуют	данные отсутствуют
869	14.1.139	14.1.140	111°54.2'	103.47	данные отсутствуют	данные отсутствуют	данные отсутствуют
870	14.1.140	14.1.141	230°11.8'	38.65	данные отсутствуют	данные отсутствуют	данные отсутствуют
871	14.1.141	14.1.142	297°22.9'	92.52	данные отсутствуют	данные отсутствуют	данные отсутствуют
872	14.1.142	14.1.143	270°35.6'	39.56	данные отсутствуют	данные отсутствуют	данные отсутствуют
873	14.1.143	14.1.144	270°35.9'	55.45	данные отсутствуют	данные отсутствуют	данные отсутствуют
874	14.1.144	14.1.145	250°36.6'	35.27	данные отсутствуют	данные отсутствуют	данные отсутствуют
875	14.1.145	14.1.146	250°36.0'	39.23	данные отсутствуют	данные отсутствуют	данные отсутствуют
876	14.1.146	14.1.147	259°11.8'	131.99	данные отсутствуют	данные отсутствуют	данные отсутствуют
877	14.1.147	14.1.148	216°55.5'	204.27	данные отсутствуют	данные отсутствуют	данные отсутствуют
878	14.1.148	14.1.149	235°4.3'	76.06	данные отсутствуют	данные отсутствуют	данные отсутствуют
879	14.1.149	14.1.150	264°52.1'	243.45	данные отсутствуют	данные отсутствуют	данные отсутствуют
880	14.1.150	14.1.151	300°57.5'	46.17	данные отсутствуют	данные отсутствуют	данные отсутствуют



ДОКУМЕНТ ПОДПИСАН
ЭЛЕКТРОННОЙ ПОДПИСЬЮ

Сертификат: 00BV056B7401CB38D2B3576ACDC8425108

Владелец: ФЕДЕРАЛЬНАЯ СЛУЖБА ГОСУДАРСТВЕННОЙ

РЕГИСТРАЦИИ, КАДАСТРА И КАРТОГРАФИИ

Действителен: с 27.06.2023 по 19.09.2024

полное наименование должности

инициалы, фамилия

Земельный участок

вид объекта недвижимости

Лист № 33 раздела 3.1

Всего листов раздела 3.1: 134

Всего разделов: 8

Всего листов выписки: 265

04.09.2023г. № КУВИ-001/2023-200902988

Кадастровый номер:

43:14:350118:278

1	2	3	4	5	6	7	8
881	14.1.151	14.1.15 2	278°3.7`	112.96	данные отсутствуют	данные отсутствуют	данные отсутствуют
882	14.1.152	14.1.15 3	262°52.4`	95.75	данные отсутствуют	данные отсутствуют	данные отсутствуют
883	14.1.153	14.1.15 4	256°29.9`	25.44	данные отсутствуют	данные отсутствуют	данные отсутствуют
884	14.1.154	14.1.15 5	254°28.6`	18.49	данные отсутствуют	данные отсутствуют	данные отсутствуют
885	14.1.155	14.1.15 6	137°42.8`	29.43	данные отсутствуют	данные отсутствуют	данные отсутствуют
886	14.1.156	14.1.15 7	185°54.5`	28.85	данные отсутствуют	данные отсутствуют	данные отсутствуют
887	14.1.157	14.1.15 8	108°26.6`	21.91	данные отсутствуют	данные отсутствуют	данные отсутствуют
888	14.1.158	14.1.15 9	223°49.8`	34.29	данные отсутствуют	данные отсутствуют	данные отсутствуют
889	14.1.159	14.1.16 0	173°53.0`	27.88	данные отсутствуют	данные отсутствуют	данные отсутствуют
890	14.1.160	14.1.16 1	158°33.8`	29.77	данные отсутствуют	данные отсутствуют	данные отсутствуют
891	14.1.161	14.1.16 2	256°17.0`	258.76	данные отсутствуют	данные отсутствуют	данные отсутствуют
892	14.1.162	14.1.16 3	203°11.9`	15.08	данные отсутствуют	данные отсутствуют	данные отсутствуют
893	14.1.163	14.1.16 4	269°1.3`	57.41	данные отсутствуют	данные отсутствуют	данные отсутствуют
894	14.1.164	14.1.16 5	191°29.9`	59.6	данные отсутствуют	данные отсутствуют	данные отсутствуют
895	14.1.165	14.1.16 6	180°34.4`	98.97	данные отсутствуют	данные отсутствуют	данные отсутствуют
896	14.1.166	14.1.16 7	121°53.2`	52.46	данные отсутствуют	данные отсутствуют	данные отсутствуют



ДОКУМЕНТ ПОДПИСАН
ЭЛЕКТРОННОЙ ПОДПИСЬЮ

Сертификат: 00BV056B7401CB38D2B3576ACDC8425108

Владелец: ФЕДЕРАЛЬНАЯ СЛУЖБА ГОСУДАРСТВЕННОЙ

РЕГИСТРАЦИИ, КАДАСТРА И КАРТОГРАФИИ

Действителен: с 27.06.2023 по 19.09.2024

полное наименование должности

инициалы, фамилия

Земельный участок

вид объекта недвижимости

Лист № 34 раздела 3.1

Всего листов раздела 3.1: 134

Всего разделов: 8

Всего листов выписки: 265

04.09.2023г. № КУВИ-001/2023-200902988

Кадастровый номер:

43:14:350118:278

1	2	3	4	5	6	7	8
897	14.1.167	14.1.168	58°56.8'	107.44	данные отсутствуют	данные отсутствуют	данные отсутствуют
898	14.1.168	14.1.169	89°4.6'	61.37	данные отсутствуют	данные отсутствуют	данные отсутствуют
899	14.1.169	14.1.170	76°24.5'	185.32	данные отсутствуют	данные отсутствуют	данные отсутствуют
900	14.1.170	14.1.171	115°39.0'	27.44	данные отсутствуют	данные отсутствуют	данные отсутствуют
901	14.1.171	14.1.172	54°0.5'	116.2	данные отсутствуют	данные отсутствуют	данные отсутствуют
902	14.1.172	14.1.173	112°21.1'	18.2	данные отсутствуют	данные отсутствуют	данные отсутствуют
903	14.1.173	14.1.174	186°20.4'	26.89	данные отсутствуют	данные отсутствуют	данные отсутствуют
904	14.1.174	14.1.175	214°49.7'	55.45	данные отсутствуют	данные отсутствуют	данные отсутствуют
905	14.1.175	14.1.176	240°38.5'	90.85	данные отсутствуют	данные отсутствуют	данные отсутствуют
906	14.1.176	14.1.177	140°30.7'	21.79	данные отсутствуют	данные отсутствуют	данные отсутствуют
907	14.1.177	14.1.178	81°23.9'	33.03	данные отсутствуют	данные отсутствуют	данные отсутствуют
908	14.1.178	14.1.179	67°14.2'	153.49	данные отсутствуют	данные отсутствуют	данные отсутствуют
909	14.1.179	14.1.180	109°59.5'	46.33	данные отсутствуют	данные отсутствуют	данные отсутствуют
910	14.1.180	14.1.181	119°17.2'	46.53	данные отсутствуют	данные отсутствуют	данные отсутствуют
911	14.1.181	14.1.182	69°46.5'	20.05	данные отсутствуют	данные отсутствуют	данные отсутствуют
912	14.1.182	14.1.183	15°41.8'	32.9	данные отсутствуют	данные отсутствуют	данные отсутствуют



ДОКУМЕНТ ПОДПИСАН
ЭЛЕКТРОННОЙ ПОДПИСЬЮ

Сертификат: 00BV056B7401CB38D2B3576ACDC8425108

Владелец: ФЕДЕРАЛЬНАЯ СЛУЖБА ГОСУДАРСТВЕННОЙ

РЕГИСТРАЦИИ, КАДАСТРА И КАРТОГРАФИИ

Действителен: с 27.06.2023 по 19.09.2024

полное наименование должности

инициалы, фамилия

Земельный участок

вид объекта недвижимости

Лист № 35 раздела 3.1

Всего листов раздела 3.1: 134

Всего разделов: 8

Всего листов выписки: 265

04.09.2023г. № КУВИ-001/2023-200902988

Кадастровый номер:

43:14:350118:278

1	2	3	4	5	6	7	8
913	14.1.183	14.1.18 4	62°56.0`	100.04	данные отсутствуют	данные отсутствуют	данные отсутствуют
914	14.1.184	14.1.18 5	151°49.7`	31.43	данные отсутствуют	данные отсутствуют	данные отсутствуют
915	14.1.185	14.1.18 6	225°0.0`	29.39	данные отсутствуют	данные отсутствуют	данные отсутствуют
916	14.1.186	14.1.18 7	157°37.2`	18.2	данные отсутствуют	данные отсутствуют	данные отсутствуют
917	14.1.187	14.1.18 8	68°26.5`	86.19	данные отсутствуют	данные отсутствуют	данные отсутствуют
918	14.1.188	14.1.18 9	49°24.0`	54.75	данные отсутствуют	данные отсутствуют	данные отсутствуют
919	14.1.189	14.1.19 0	113°57.7`	19.5	данные отсутствуют	данные отсутствуют	данные отсутствуют
920	14.1.190	14.1.19 1	190°23.5`	60.37	данные отсутствуют	данные отсутствуют	данные отсутствуют
921	14.1.191	14.1.19 2	200°6.7`	74.83	данные отсутствуют	данные отсутствуют	данные отсутствуют
922	14.1.192	14.1.19 3	254°26.0`	62.68	данные отсутствуют	данные отсутствуют	данные отсутствуют
923	14.1.193	14.1.19 4	289°31.6`	32.55	данные отсутствуют	данные отсутствуют	данные отсутствуют
924	14.1.194	14.1.19 5	315°0.7`	34.99	данные отсутствуют	данные отсутствуют	данные отсутствуют
925	14.1.195	14.1.19 6	249°51.4`	31.62	данные отсутствуют	данные отсутствуют	данные отсутствуют
926	14.1.196	14.1.19 7	199°29.0`	68.24	данные отсутствуют	данные отсутствуют	данные отсутствуют
927	14.1.197	14.1.19 8	305°16.2`	49.7	данные отсутствуют	данные отсутствуют	данные отсутствуют
928	14.1.198	14.1.19 9	270°0.0`	54.44	данные отсутствуют	данные отсутствуют	данные отсутствуют



ДОКУМЕНТ ПОДПИСАН
ЭЛЕКТРОННОЙ ПОДПИСЬЮ

Сертификат: 00BV056B7401CB38D2B3576ACDC8425108

Владелец: ФЕДЕРАЛЬНАЯ СЛУЖБА ГОСУДАРСТВЕННОЙ

РЕГИСТРАЦИИ, КАДАСТРА И КАРТОГРАФИИ

Действителен: с 27.06.2023 по 19.09.2024

полное наименование должности

инициалы, фамилия

Земельный участок

вид объекта недвижимости

Лист № 36 раздела 3.1

Всего листов раздела 3.1: 134

Всего разделов: 8

Всего листов выписки: 265

04.09.2023г. № КУВИ-001/2023-200902988

Кадастровый номер:

43:14:350118:278

1	2	3	4	5	6	7	8
929	14.1.199	14.1.20 0	308°47.3`	71.1	данные отсутствуют	данные отсутствуют	данные отсутствуют
930	14.1.200	14.1.20 1	259°12.7`	21.15	данные отсутствуют	данные отсутствуют	данные отсутствуют
931	14.1.201	14.1.20 2	214°10.1`	33.49	данные отсутствуют	данные отсутствуют	данные отсутствуют
932	14.1.202	14.1.20 3	260°18.5`	41.17	данные отсутствуют	данные отсутствуют	данные отсутствуют
933	14.1.203	14.1.20 4	293°57.7`	68.23	данные отсутствуют	данные отсутствуют	данные отсутствуют
934	14.1.204	14.1.20 5	253°3.9`	23.79	данные отсутствуют	данные отсутствуют	данные отсутствуют
935	14.1.205	14.1.20 6	215°32.1`	42.57	данные отсутствуют	данные отсутствуют	данные отсутствуют
936	14.1.206	14.1.20 7	274°23.9`	25.82	данные отсутствуют	данные отсутствуют	данные отсутствуют
937	14.1.207	14.1.20 8	308°56.3`	33.08	данные отсутствуют	данные отсутствуют	данные отсутствуют
938	14.1.208	14.1.20 9	251°33.4`	21.91	данные отсутствуют	данные отсутствуют	данные отсутствуют
939	14.1.209	14.1.21 0	176°59.2`	56.49	данные отсутствуют	данные отсутствуют	данные отсутствуют
940	14.1.210	14.1.21 1	261°28.1`	20.02	данные отсутствуют	данные отсутствуют	данные отсутствуют
941	14.1.211	14.1.21 2	313°55.1`	37.09	данные отсутствуют	данные отсутствуют	данные отсутствуют
942	14.1.212	14.1.21 3	271°47.4`	31.69	данные отсутствуют	данные отсутствуют	данные отсутствуют
943	14.1.213	14.1.21 4	18°55.8`	36.62	данные отсутствуют	данные отсутствуют	данные отсутствуют
944	14.1.214	14.1.21 5	275°42.7`	19.9	данные отсутствуют	данные отсутствуют	данные отсутствуют



ДОКУМЕНТ ПОДПИСАН
ЭЛЕКТРОННОЙ ПОДПИСЬЮ

Сертификат: 00BV056B7401CB38D2B3576ACDC8425108

Владелец: ФЕДЕРАЛЬНАЯ СЛУЖБА ГОСУДАРСТВЕННОЙ

РЕГИСТРАЦИИ, КАДАСТРА И КАРТОГРАФИИ

Действителен: с 27.06.2023 по 19.09.2024

полное наименование должности

инициалы, фамилия

Земельный участок

вид объекта недвижимости

Лист № 37 раздела 3.1

Всего листов раздела 3.1: 134

Всего разделов: 8

Всего листов выписки: 265

04.09.2023г. № КУВИ-001/2023-200902988

Кадастровый номер:

43:14:350118:278

1	2	3	4	5	6	7	8
945	14.1.215	14.1.216	228°10.9'	50.47	данные отсутствуют	данные отсутствуют	данные отсутствуют
946	14.1.216	14.1.217	189°26.9'	36.12	данные отсутствуют	данные отсутствуют	данные отсутствуют
947	14.1.217	14.1.218	123°42.3'	21.41	данные отсутствуют	данные отсутствуют	данные отсутствуют
948	14.1.218	14.1.219	158°11.6'	47.97	данные отсутствуют	данные отсутствуют	данные отсутствуют
949	14.1.219	14.1.220	187°21.3'	30.93	данные отсутствуют	данные отсутствуют	данные отсутствуют
950	14.1.220	14.1.221	233°23.8'	43.15	данные отсутствуют	данные отсутствуют	данные отсутствуют
951	14.1.221	14.1.222	251°34.3'	62.6	данные отсутствуют	данные отсутствуют	данные отсутствуют
952	14.1.222	14.1.223	195°55.9'	28.82	данные отсутствуют	данные отсутствуют	данные отсутствуют
953	14.1.223	14.1.224	153°54.5'	54	данные отсутствуют	данные отсутствуют	данные отсутствуют
954	14.1.224	14.1.225	187°7.7'	23.93	данные отсутствуют	данные отсутствуют	данные отсутствуют
955	14.1.225	14.1.226	240°30.8'	26.15	данные отсутствуют	данные отсутствуют	данные отсутствуют
956	14.1.226	14.1.227	305°3.4'	68.92	данные отсутствуют	данные отсутствуют	данные отсутствуют
957	14.1.227	14.1.228	279°14.6'	86.23	данные отсутствуют	данные отсутствуют	данные отсутствуют
958	14.1.228	14.1.229	212°28.0'	38.71	данные отсутствуют	данные отсутствуют	данные отсутствуют
959	14.1.229	14.1.230	268°31.9'	38.61	данные отсутствуют	данные отсутствуют	данные отсутствуют
960	14.1.230	14.1.231	229°24.0'	45.62	данные отсутствуют	данные отсутствуют	данные отсутствуют



ДОКУМЕНТ ПОДПИСАН
ЭЛЕКТРОННОЙ ПОДПИСЬЮ

Сертификат: 00BV056B7401CB38D2B3576ACDC8425108

Владелец: ФЕДЕРАЛЬНАЯ СЛУЖБА ГОСУДАРСТВЕННОЙ

РЕГИСТРАЦИИ, КАДАСТРА И КАРТОГРАФИИ

Действителен: с 27.06.2023 по 19.09.2024

полное наименование должности

инициалы, фамилия

Земельный участок

вид объекта недвижимости

Лист № 38 раздела 3.1

Всего листов раздела 3.1: 134

Всего разделов: 8

Всего листов выписки: 265

04.09.2023г. № КУВИ-001/2023-200902988

Кадастровый номер:

43:14:350118:278

1	2	3	4	5	6	7	8
961	14.1.231	14.1.23 2	191°0.4'	36.3	данные отсутствуют	данные отсутствуют	данные отсутствуют
962	14.1.232	14.1.23 3	259°46.2'	72.41	данные отсутствуют	данные отсутствуют	данные отсутствуют
963	14.1.233	14.1.23 4	268°59.7'	56.42	данные отсутствуют	данные отсутствуют	данные отсутствуют
964	14.1.234	14.1.23 5	300°27.6'	39.04	данные отсутствуют	данные отсутствуют	данные отсутствуют
965	14.1.235	14.1.23 6	353°17.3'	33.88	данные отсутствуют	данные отсутствуют	данные отсутствуют
966	14.1.236	14.1.23 7	303°41.2'	49.96	данные отсутствуют	данные отсутствуют	данные отсутствуют
967	14.1.237	14.1.23 8	217°53.5'	22.57	данные отсутствуют	данные отсутствуют	данные отсутствуют
968	14.1.238	14.1.23 9	181°32.9'	36.63	данные отсутствуют	данные отсутствуют	данные отсутствуют
969	14.1.239	14.1.24 0	227°29.5'	32.22	данные отсутствуют	данные отсутствуют	данные отсутствуют
970	14.1.240	14.1.24 1	268°24.5'	35.64	данные отсутствуют	данные отсутствуют	данные отсутствуют
971	14.1.241	14.1.24 2	296°33.5'	39.83	данные отсутствуют	данные отсутствуют	данные отсутствуют
972	14.1.242	14.1.24 3	252°29.0'	39.44	данные отсутствуют	данные отсутствуют	данные отсутствуют
973	14.1.243	14.1.24 4	205°38.2'	54.89	данные отсутствуют	данные отсутствуют	данные отсутствуют
974	14.1.244	14.1.24 5	245°3.7'	46.94	данные отсутствуют	данные отсутствуют	данные отсутствуют
975	14.1.245	14.1.24 6	285°30.2'	18.48	данные отсутствуют	данные отсутствуют	данные отсутствуют
976	14.1.246	14.1.24 7	345°57.8'	16.33	данные отсутствуют	данные отсутствуют	данные отсутствуют



ДОКУМЕНТ ПОДПИСАН
ЭЛЕКТРОННОЙ ПОДПИСЬЮ

Сертификат: 00BV056B7401CB38D2B3576ACDC8425108

Владелец: ФЕДЕРАЛЬНАЯ СЛУЖБА ГОСУДАРСТВЕННОЙ

РЕГИСТРАЦИИ, КАДАСТРА И КАРТОГРАФИИ

Действителен: с 27.06.2023 по 19.09.2024

полное наименование должности

инициалы, фамилия

Земельный участок

вид объекта недвижимости

Лист № 39 раздела 3.1

Всего листов раздела 3.1: 134

Всего разделов: 8

Всего листов выписки: 265

04.09.2023г. № КУВИ-001/2023-200902988

Кадастровый номер:

43:14:350118:278

1	2	3	4	5	6	7	8
977	14.1.247	14.1.248	45°56.4'	85.39	данные отсутствуют	данные отсутствуют	данные отсутствуют
978	14.1.248	14.1.249	9°27.9'	42.14	данные отсутствуют	данные отсутствуют	данные отсутствуют
979	14.1.249	14.1.250	295°52.4'	36.3	данные отсутствуют	данные отсутствуют	данные отсутствуют
980	14.1.250	14.1.251	246°55.3'	58.09	данные отсутствуют	данные отсутствуют	данные отсутствуют
981	14.1.251	14.1.252	273°56.7'	28.78	данные отсутствуют	данные отсутствуют	данные отсутствуют
982	14.1.252	14.1.253	316°44.2'	46.21	данные отсутствуют	данные отсутствуют	данные отсутствуют
983	14.1.253	14.1.254	285°0.0'	57.38	данные отсутствуют	данные отсутствуют	данные отсутствуют
984	14.1.254	14.1.255	225°0.0'	48.99	данные отсутствуют	данные отсутствуют	данные отсутствуют
985	14.1.255	14.1.256	270°0.0'	25.73	данные отсутствуют	данные отсутствуют	данные отсутствуют
986	14.1.256	14.1.257	300°8.2'	35.47	данные отсутствуют	данные отсутствуют	данные отсутствуют
987	14.1.257	14.1.258	245°52.3'	31.46	данные отсутствуют	данные отсутствуют	данные отсутствуют
988	14.1.258	14.1.259	191°44.7'	24.27	данные отсутствуют	данные отсутствуют	данные отсутствуют
989	14.1.259	14.1.260	225°1.3'	18.19	данные отсутствуют	данные отсутствуют	данные отсутствуют
990	14.1.260	14.1.261	258°6.5'	38.43	данные отсутствуют	данные отсутствуют	данные отсутствуют
991	14.1.261	14.1.262	217°5.5'	50.87	данные отсутствуют	данные отсутствуют	данные отсутствуют
992	14.1.262	14.1.263	278°19.7'	41.01	данные отсутствуют	данные отсутствуют	данные отсутствуют



ДОКУМЕНТ ПОДПИСАН
ЭЛЕКТРОННОЙ ПОДПИСЬЮ

Сертификат: 00BV056B7401CB38D2B3576ACDC8425108

Владелец: ФЕДЕРАЛЬНАЯ СЛУЖБА ГОСУДАРСТВЕННОЙ

РЕГИСТРАЦИИ, КАДАСТРА И КАРТОГРАФИИ

Действителен: с 27.06.2023 по 19.09.2024

полное наименование должности

инициалы, фамилия

Земельный участок

вид объекта недвижимости

Лист № 40 раздела 3.1

Всего листов раздела 3.1: 134

Всего разделов: 8

Всего листов выписки: 265

04.09.2023г. № КУВИ-001/2023-200902988

Кадастровый номер:

43:14:350118:278

1	2	3	4	5	6	7	8
993	14.1.263	14.1.264	228°30.3'	34.35	данные отсутствуют	данные отсутствуют	данные отсутствуют
994	14.1.264	14.1.265	186°20.5'	53.78	данные отсутствуют	данные отсутствуют	данные отсутствуют
995	14.1.265	14.1.266	256°43.1'	73.22	данные отсутствуют	данные отсутствуют	данные отсутствуют
996	14.1.266	14.1.267	232°6.9'	33.86	данные отсутствуют	данные отсутствуют	данные отсутствуют
997	14.1.267	14.1.268	165°38.6'	43.92	данные отсутствуют	данные отсутствуют	данные отсутствуют
998	14.1.268	14.1.269	180°0.0'	36.62	данные отсутствуют	данные отсутствуют	данные отсутствуют
999	14.1.269	14.1.270	240°40.7'	82.87	данные отсутствуют	данные отсутствуют	данные отсутствуют
1000	14.1.270	14.1.271	289°39.2'	14.72	данные отсутствуют	данные отсутствуют	данные отсутствуют
1001	14.1.271	14.1.272	354°40.4'	74.54	данные отсутствуют	данные отсутствуют	данные отсутствуют
1002	14.1.272	14.1.273	300°57.8'	23.09	данные отсутствуют	данные отсутствуют	данные отсутствуют
1003	14.1.273	14.1.274	203°58.2'	29.24	данные отсутствуют	данные отсутствуют	данные отсутствуют
1004	14.1.274	14.1.275	274°54.0'	69.53	данные отсутствуют	данные отсутствуют	данные отсутствуют
1005	14.1.275	14.1.276	306°38.3'	48.09	данные отсутствуют	данные отсутствуют	данные отсутствуют
1006	14.1.276	14.1.277	29°14.5'	28.35	данные отсутствуют	данные отсутствуют	данные отсутствуют
1007	14.1.277	14.1.278	71°23.0'	99.21	данные отсутствуют	данные отсутствуют	данные отсутствуют
1008	14.1.278	14.1.279	77°40.7'	88.14	данные отсутствуют	данные отсутствуют	данные отсутствуют



ДОКУМЕНТ ПОДПИСАН
ЭЛЕКТРОННОЙ ПОДПИСЬЮ

Сертификат: 00BV056B7401CB38D2B3576ACDC8425108

Владелец: ФЕДЕРАЛЬНАЯ СЛУЖБА ГОСУДАРСТВЕННОЙ

РЕГИСТРАЦИИ, КАДАСТРА И КАРТОГРАФИИ

Действителен: с 27.06.2023 по 19.09.2024

полное наименование должности

инициалы, фамилия

Земельный участок

вид объекта недвижимости

Лист № 41 раздела 3.1

Всего листов раздела 3.1: 134

Всего разделов: 8

Всего листов выписки: 265

04.09.2023г. № КУВИ-001/2023-200902988

Кадастровый номер:

43:14:350118:278

1	2	3	4	5	6	7	8
1009	14.1.279	14.1.280	31°36.1'	21.6	данные отсутствуют	данные отсутствуют	данные отсутствуют
1010	14.1.280	14.1.281	31°36.5'	69.03	данные отсутствуют	данные отсутствуют	данные отсутствуют
1011	14.1.281	14.1.282	7°3.8'	70.1	данные отсутствуют	данные отсутствуют	данные отсутствуют
1012	14.1.282	14.1.283	7°3.2'	34.61	данные отсутствуют	данные отсутствуют	данные отсутствуют
1013	14.1.283	14.1.284	322°1.1'	234.81	данные отсутствуют	данные отсутствуют	данные отсутствуют
1014	14.1.284	14.1.285	205°47.6'	131.91	данные отсутствуют	данные отсутствуют	данные отсутствуют
1015	14.1.285	14.1.286	136°19.7'	120.4	данные отсутствуют	данные отсутствуют	данные отсутствуют
1016	14.1.286	14.1.287	173°25.0'	25.9	данные отсутствуют	данные отсутствуют	данные отсутствуют
1017	14.1.287	14.1.288	151°28.9'	51.82	данные отсутствуют	данные отсутствуют	данные отсутствуют
1018	14.1.288	14.1.289	217°44.6'	38.8	данные отсутствуют	данные отсутствуют	данные отсутствуют
1019	14.1.289	14.1.290	321°0.7'	53.48	данные отсутствуют	данные отсутствуют	данные отсутствуют
1020	14.1.290	14.1.291	210°20.9'	47.02	данные отсутствуют	данные отсутствуют	данные отсутствуют
1021	14.1.291	14.1.292	288°3.4'	47.88	данные отсутствуют	данные отсутствуют	данные отсутствуют
1022	14.1.292	14.1.293	215°51.2'	21.97	данные отсутствуют	данные отсутствуют	данные отсутствуют
1023	14.1.293	14.1.294	198°59.3'	97.34	данные отсутствуют	данные отсутствуют	данные отсутствуют
1024	14.1.294	14.1.295	257°11.4'	22.33	данные отсутствуют	данные отсутствуют	данные отсутствуют



ДОКУМЕНТ ПОДПИСАН
ЭЛЕКТРОННОЙ ПОДПИСЬЮ

Сертификат: 00BV056B7401CB38D2B3576ACDC8425108

Владелец: ФЕДЕРАЛЬНАЯ СЛУЖБА ГОСУДАРСТВЕННОЙ

РЕГИСТРАЦИИ, КАДАСТРА И КАРТОГРАФИИ

Действителен: с 27.06.2023 по 19.09.2024

полное наименование должности

инициалы, фамилия

Земельный участок

вид объекта недвижимости

Лист № 42 раздела 3.1

Всего листов раздела 3.1: 134

Всего разделов: 8

Всего листов выписки: 265

04.09.2023г. № КУВИ-001/2023-200902988

Кадастровый номер:

43:14:350118:278

1	2	3	4	5	6	7	8
1025	14.1.295	14.1.296	218°22.7'	30.3	данные отсутствуют	данные отсутствуют	данные отсутствуют
1026	14.1.296	14.1.297	315°52.1'	92.39	данные отсутствуют	данные отсутствуют	данные отсутствуют
1027	14.1.297	14.1.298	14°19.7'	48	данные отсутствуют	данные отсутствуют	данные отсутствуют
1028	14.1.298	14.1.299	306°52.2'	19.8	данные отсутствуют	данные отсутствуют	данные отсутствуют
1029	14.1.299	14.1.300	28°58.8'	73.54	данные отсутствуют	данные отсутствуют	данные отсутствуют
1030	14.1.300	14.1.301	21°37.2'	174.59	данные отсутствуют	данные отсутствуют	данные отсутствуют
1031	14.1.301	14.1.302	275°26.6'	20.87	данные отсутствуют	данные отсутствуют	данные отсутствуют
1032	14.1.302	14.1.303	199°55.7'	168.44	данные отсутствуют	данные отсутствуют	данные отсутствуют
1033	14.1.303	14.1.304	210°14.8'	146.37	данные отсутствуют	данные отсутствуют	данные отсутствуют
1034	14.1.304	14.1.305	193°15.0'	144.63	данные отсутствуют	данные отсутствуют	данные отсутствуют
1035	14.1.305	14.1.306	220°54.8'	19.65	данные отсутствуют	данные отсутствуют	данные отсутствуют
1036	14.1.306	14.1.307	320°54.3'	122.42	данные отсутствуют	данные отсутствуют	данные отсутствуют
1037	14.1.307	14.1.308	34°49.6'	83.19	данные отсутствуют	данные отсутствуют	данные отсутствуют
1038	14.1.308	14.1.309	9°48.1'	81.36	данные отсутствуют	данные отсутствуют	данные отсутствуют
1039	14.1.309	14.1.310	333°12.1'	107.55	данные отсутствуют	данные отсутствуют	данные отсутствуют
1040	14.1.310	14.1.311	9°57.2'	57.27	данные отсутствуют	данные отсутствуют	данные отсутствуют



ДОКУМЕНТ ПОДПИСАН
ЭЛЕКТРОННОЙ ПОДПИСЬЮ

Сертификат: 00BV056B7401CB38D2B3576ACDC8425108

Владелец: ФЕДЕРАЛЬНАЯ СЛУЖБА ГОСУДАРСТВЕННОЙ

РЕГИСТРАЦИИ, КАДАСТРА И КАРТОГРАФИИ

Действителен: с 27.06.2023 по 19.09.2024

полное наименование должности

инициалы, фамилия

Земельный участок

вид объекта недвижимости

Лист № 43 раздела 3.1

Всего листов раздела 3.1: 134

Всего разделов: 8

Всего листов выписки: 265

04.09.2023г. № КУВИ-001/2023-200902988

Кадастровый номер:

43:14:350118:278

1	2	3	4	5	6	7	8
1041	14.1.311	14.1.312	32°4.2'	87.6	данные отсутствуют	данные отсутствуют	данные отсутствуют
1042	14.1.312	14.1.313	319°47.5'	125.7	данные отсутствуют	данные отсутствуют	данные отсутствуют
1043	14.1.313	14.1.314	2°39.1'	149.61	данные отсутствуют	данные отсутствуют	данные отсутствуют
1044	14.1.314	14.1.315	339°4.1'	193.92	данные отсутствуют	данные отсутствуют	данные отсутствуют
1045	14.1.315	14.1.316	14°37.6'	23.52	данные отсутствуют	данные отсутствуют	данные отсутствуют
1046	14.1.316	14.1.317	76°19.5'	37.69	данные отсутствуют	данные отсутствуют	данные отсутствуют
1047	14.1.317	14.1.318	144°22.7'	81.57	данные отсутствуют	данные отсутствуют	данные отсутствуют
1048	14.1.318	14.1.319	74°4.4'	21.61	данные отсутствуют	данные отсутствуют	данные отсутствуют
1049	14.1.319	14.1.320	10°57.2'	156.26	данные отсутствуют	данные отсутствуют	данные отсутствуют
1050	14.1.320	14.1.321	55°19.2'	31.3	данные отсутствуют	данные отсутствуют	данные отсутствуют
1051	14.1.321	14.1.322	82°33.9'	45.91	данные отсутствуют	данные отсутствуют	данные отсутствуют
1052	14.1.322	14.1.323	349°22.8'	16.12	данные отсутствуют	данные отсутствуют	данные отсутствуют
1053	14.1.323	14.1.324	270°0.0'	35.63	данные отсутствуют	данные отсутствуют	данные отсутствуют
1054	14.1.324	14.1.325	306°52.0'	29.69	данные отсутствуют	данные отсутствуют	данные отсутствуют
1055	14.1.325	14.1.326	261°52.1'	48.99	данные отсутствуют	данные отсутствуют	данные отсутствуют
1056	14.1.326	14.1.327	334°33.5'	23.02	данные отсутствуют	данные отсутствуют	данные отсутствуют



ДОКУМЕНТ ПОДПИСАН
ЭЛЕКТРОННОЙ ПОДПИСЬЮ

Сертификат: 00BV056B7401CB38D2B3576ACDC8425108

Владелец: ФЕДЕРАЛЬНАЯ СЛУЖБА ГОСУДАРСТВЕННОЙ

РЕГИСТРАЦИИ, КАДАСТРА И КАРТОГРАФИИ

Действителен: с 27.06.2023 по 19.09.2024

полное наименование должности

инициалы, фамилия

Земельный участок
вид объекта недвижимости

Лист № 44 раздела 3.1

Всего листов раздела 3.1: 134

Всего разделов: 8

Всего листов выписки: 265

04.09.2023г. № КУВИ-001/2023-200902988

Кадастровый номер:

43:14:350118:278

1	2	3	4	5	6	7	8
1057	14.1.327	14.1.328	15°15.1'	56.42	данные отсутствуют	данные отсутствуют	данные отсутствуют
1058	14.1.328	14.1.329	340°34.0'	53.53	данные отсутствуют	данные отсутствуют	данные отсутствуют
1059	14.1.329	14.1.330	18°35.3'	117.99	данные отсутствуют	данные отсутствуют	данные отсутствуют
1060	14.1.330	14.1.331	266°19.0'	61.49	данные отсутствуют	данные отсутствуют	данные отсутствуют
1061	14.1.331	14.1.332	194°40.5'	128.92	данные отсутствуют	данные отсутствуют	данные отсутствуют
1062	14.1.332	14.1.333	232°42.8'	26.13	данные отсутствуют	данные отсутствуют	данные отсутствуют
1063	14.1.333	14.1.334	273°39.2'	46.6	данные отсутствуют	данные отсутствуют	данные отсутствуют
1064	14.1.334	14.1.335	206°33.9'	33.21	данные отсутствуют	данные отсутствуют	данные отсутствуют
1065	14.1.335	14.1.336	291°12.9'	71.13	данные отсутствуют	данные отсутствуют	данные отсутствуют
1066	14.1.336	14.1.337	14°58.3'	88.1	данные отсутствуют	данные отсутствуют	данные отсутствуют
1067	14.1.337	14.1.338	336°2.3'	19.5	данные отсутствуют	данные отсутствуют	данные отсутствуют
1068	14.1.338	14.1.339	263°9.2'	24.92	данные отсутствуют	данные отсутствуют	данные отсутствуют
1069	14.1.339	14.1.340	286°10.6'	31.94	данные отсутствуют	данные отсутствуют	данные отсутствуют
1070	14.1.340	14.1.341	213°1.6'	47.21	данные отсутствуют	данные отсутствуют	данные отсутствуют
1071	14.1.341	14.1.342	241°15.1'	34.99	данные отсутствуют	данные отсутствуют	данные отсутствуют
1072	14.1.342	14.1.343	292°18.7'	41.72	данные отсутствуют	данные отсутствуют	данные отсутствуют



ДОКУМЕНТ ПОДПИСАН
ЭЛЕКТРОННОЙ ПОДПИСЬЮ

Сертификат: 00BV056B7401CB38D2B3576ACDC8425108

Владелец: ФЕДЕРАЛЬНАЯ СЛУЖБА ГОСУДАРСТВЕННОЙ

РЕГИСТРАЦИИ, КАДАСТРА И КАРТОГРАФИИ

Действителен: с 27.06.2023 по 19.09.2024

полное наименование должности

инициалы, фамилия

Земельный участок

вид объекта недвижимости

Лист № 45 раздела 3.1

Всего листов раздела 3.1: 134

Всего разделов: 8

Всего листов выписки: 265

04.09.2023г. № КУВИ-001/2023-200902988

Кадастровый номер:

43:14:350118:278

1	2	3	4	5	6	7	8
1073	14.1.343	14.1.344	0°0.0'	46.51	данные отсутствуют	данные отсутствуют	данные отсутствуют
1074	14.1.344	14.1.345	241°56.1'	33.65	данные отсутствуют	данные отсутствуют	данные отсутствуют
1075	14.1.345	14.1.346	295°59.9'	45.15	данные отсутствуют	данные отсутствуют	данные отсутствуют
1076	14.1.346	14.1.347	353°9.2'	24.92	данные отсутствуют	данные отсутствуют	данные отсутствуют
1077	14.1.347	14.1.348	19°47.9'	26.3	данные отсутствуют	данные отсутствуют	данные отсутствуют
1078	14.1.348	14.1.349	318°1.5'	13.53	данные отсутствуют	данные отсутствуют	данные отсутствуют
1079	14.1.349	14.1.350	15°44.5'	102.65	данные отсутствуют	данные отсутствуют	данные отсутствуют
1080	14.1.350	14.1.351	274°5.3'	13.89	данные отсутствуют	данные отсутствуют	данные отсутствуют
1081	14.1.351	14.1.352	194°20.4'	91.93	данные отсутствуют	данные отсутствуют	данные отсутствуют
1082	14.1.352	14.1.353	345°58.4'	40.81	данные отсутствуют	данные отсутствуют	данные отсутствуют
1083	14.1.353	14.1.354	317°11.5'	36.42	данные отсутствуют	данные отсутствуют	данные отсутствуют
1084	14.1.354	14.1.355	356°49.2'	53.53	данные отсутствуют	данные отсутствуют	данные отсутствуют
1085	14.1.355	14.1.356	10°37.1'	207.3	данные отсутствуют	данные отсутствуют	данные отсутствуют
1086	14.1.356	14.1.1	12°36.1'	33.6	данные отсутствуют	данные отсутствуют	данные отсутствуют
1087	14.2.357	14.2.358	195°28.9'	33.38	данные отсутствуют	данные отсутствуют	данные отсутствуют
1088	14.2.358	14.2.359	178°54.5'	51.97	данные отсутствуют	данные отсутствуют	данные отсутствуют
1089	14.2.359	14.2.360	132°14.1'	101.6	данные отсутствуют	данные отсутствуют	данные отсутствуют



ДОКУМЕНТ ПОДПИСАН
ЭЛЕКТРОННОЙ ПОДПИСЬЮ

Сертификат: 00BV056B7401CB38D2B3576ACDC8425108

Владелец: ФЕДЕРАЛЬНАЯ СЛУЖБА ГОСУДАРСТВЕННОЙ

РЕГИСТРАЦИИ, КАДАСТРА И КАРТОГРАФИИ

Действителен: с 27.06.2023 по 19.09.2024

полное наименование должности

инициалы, фамилия

Земельный участок

вид объекта недвижимости

Лист № 46 раздела 3.1

Всего листов раздела 3.1: 134

Всего разделов: 8

Всего листов выписки: 265

04.09.2023г. № КУВИ-001/2023-200902988

Кадастровый номер:

43:14:350118:278

1	2	3	4	5	6	7	8
1090	14.2.360	14.2.361	99°0.5'	164.34	данные отсутствуют	данные отсутствуют	данные отсутствуют
1091	14.2.361	14.2.362	87°19.7'	53.01	данные отсутствуют	данные отсутствуют	данные отсутствуют
1092	14.2.362	14.2.363	16°28.3'	22.71	данные отсутствуют	данные отсутствуют	данные отсутствуют
1093	14.2.363	14.2.364	120°28.4'	48.8	данные отсутствуют	данные отсутствуют	данные отсутствуют
1094	14.2.364	14.2.365	93°21.7'	84.26	данные отсутствуют	данные отсутствуют	данные отсутствуют
1095	14.2.365	14.2.366	21°48.4'	18.65	данные отсутствуют	данные отсутствуют	данные отсутствуют
1096	14.2.366	14.2.367	96°0.7'	56.72	данные отсутствуют	данные отсутствуют	данные отсутствуют
1097	14.2.367	14.2.368	219°48.2'	30.91	данные отсутствуют	данные отсутствуют	данные отсутствуют
1098	14.2.368	14.2.369	156°34.3'	32.37	данные отсутствуют	данные отсутствуют	данные отсутствуют
1099	14.2.369	14.2.370	242°37.8'	31.21	данные отсутствуют	данные отсутствуют	данные отсутствуют
1100	14.2.370	14.2.371	159°50.0'	15.81	данные отсутствуют	данные отсутствуют	данные отсутствуют
1101	14.2.371	14.2.372	73°21.3'	55.27	данные отсутствуют	данные отсутствуют	данные отсутствуют
1102	14.2.372	14.2.373	124°59.8'	18.12	данные отсутствуют	данные отсутствуют	данные отсутствуют
1103	14.2.373	14.2.374	57°2.0'	43.65	данные отсутствуют	данные отсутствуют	данные отсутствуют
1104	14.2.374	14.2.375	78°8.4'	90.06	данные отсутствуют	данные отсутствуют	данные отсутствуют
1105	14.2.375	14.2.376	78°8.0'	71.24	данные отсутствуют	данные отсутствуют	данные отсутствуют



ДОКУМЕНТ ПОДПИСАН
ЭЛЕКТРОННОЙ ПОДПИСЬЮ

Сертификат: 00BV056B7401CB38D2B3576ACDC8425108

Владелец: ФЕДЕРАЛЬНАЯ СЛУЖБА ГОСУДАРСТВЕННОЙ

РЕГИСТРАЦИИ, КАДАСТРА И КАРТОГРАФИИ

Действителен: с 27.06.2023 по 19.09.2024

полное наименование должности

инициалы, фамилия

Земельный участок

вид объекта недвижимости

Лист № 47 раздела 3.1

Всего листов раздела 3.1: 134

Всего разделов: 8

Всего листов выписки: 265

04.09.2023г. № КУВИ-001/2023-200902988

Кадастровый номер:

43:14:350118:278

1	2	3	4	5	6	7	8
1106	14.2.376	14.2.377	18°5.2`	25.51	данные отсутствуют	данные отсутствуют	данные отсутствуют
1107	14.2.377	14.2.378	317°2.8`	19.61	данные отсутствуют	данные отсутствуют	данные отсутствуют
1108	14.2.378	14.2.379	266°37.3`	25.28	данные отсутствуют	данные отсутствуют	данные отсутствуют
1109	14.2.379	14.2.380	231°41.3`	39.1	данные отсутствуют	данные отсутствуют	данные отсутствуют
1110	14.2.380	14.2.381	315°55.8`	21.35	данные отсутствуют	данные отсутствуют	данные отсутствуют
1111	14.2.381	14.2.382	25°28.4`	11.51	данные отсутствуют	данные отсутствуют	данные отсутствуют
1112	14.2.382	14.2.383	322°31.0`	18.7	данные отсутствуют	данные отсутствуют	данные отсутствуют
1113	14.2.383	14.2.384	275°56.0`	114.93	данные отсутствуют	данные отсутствуют	данные отсутствуют
1114	14.2.384	14.2.385	288°38.3`	133.17	данные отсутствуют	данные отсутствуют	данные отсутствуют
1115	14.2.385	14.2.386	315°37.4`	31.84	данные отсутствуют	данные отсутствуют	данные отсутствуют
1116	14.2.386	14.2.387	275°29.0`	25.85	данные отсутствуют	данные отсутствуют	данные отсутствуют
1117	14.2.387	14.2.388	189°52.2`	11.55	данные отсутствуют	данные отсутствуют	данные отсутствуют
1118	14.2.388	14.2.389	283°34.5`	267.77	данные отсутствуют	данные отсутствуют	данные отсутствуют
1119	14.2.389	14.2.390	192°31.7`	18.25	данные отсутствуют	данные отсутствуют	данные отсутствуют
1120	14.2.390	14.2.391	241°12.7`	11.3	данные отсутствуют	данные отсутствуют	данные отсутствуют
1121	14.2.391	14.2.392	331°39.3`	35.43	данные отсутствуют	данные отсутствуют	данные отсутствуют



ДОКУМЕНТ ПОДПИСАН
ЭЛЕКТРОННОЙ ПОДПИСЬЮ

Сертификат: 00BV056B7401CB38D2B3576ACDC8425108

Владелец: ФЕДЕРАЛЬНАЯ СЛУЖБА ГОСУДАРСТВЕННОЙ

РЕГИСТРАЦИИ, КАДАСТРА И КАРТОГРАФИИ

Действителен: с 27.06.2023 по 19.09.2024

полное наименование должности

инициалы, фамилия

Земельный участок

вид объекта недвижимости

Лист № 48 раздела 3.1

Всего листов раздела 3.1: 134

Всего разделов: 8

Всего листов выписки: 265

04.09.2023г. № КУВИ-001/2023-200902988

Кадастровый номер:

43:14:350118:278

1	2	3	4	5	6	7	8
1122	14.2.392	14.2.39 3	289°38.5'	22.07	данные отсутствуют	данные отсутствуют	данные отсутствуют
1123	14.2.393	14.2.35 7	254°28.8'	27.73	данные отсутствуют	данные отсутствуют	данные отсутствуют
1124	14.3.394	14.3.39 5	187°32.3'	26.45	данные отсутствуют	данные отсутствуют	данные отсутствуют
1125	14.3.395	14.3.39 6	130°0.5'	52.34	данные отсутствуют	данные отсутствуют	данные отсутствуют
1126	14.3.396	14.3.39 7	102°4.1'	66.29	данные отсутствуют	данные отсутствуют	данные отсутствуют
1127	14.3.397	14.3.39 8	75°36.9'	39.85	данные отсутствуют	данные отсутствуют	данные отсутствуют
1128	14.3.398	14.3.39 9	288°48.8'	93.58	данные отсутствуют	данные отсутствуют	данные отсутствуют
1129	14.3.399	14.3.39 4	303°10.9'	61.49	данные отсутствуют	данные отсутствуют	данные отсутствуют
1130	14.4.400	14.4.40 1	218°10.6'	17.62	данные отсутствуют	данные отсутствуют	данные отсутствуют
1131	14.4.401	14.4.40 2	168°41.4'	20.19	данные отсутствуют	данные отсутствуют	данные отсутствуют
1132	14.4.402	14.4.40 3	108°26.1'	15.65	данные отсутствуют	данные отсутствуют	данные отсутствуют
1133	14.4.403	14.4.40 4	19°39.6'	29.43	данные отсутствуют	данные отсутствуют	данные отсутствуют
1134	14.4.404	14.4.40 0	301°25.8'	20.88	данные отсутствуют	данные отсутствуют	данные отсутствуют
1135	14.5.405	14.5.40 6	199°11.9'	70.73	данные отсутствуют	данные отсутствуют	данные отсутствуют
1136	14.5.406	14.5.40 7	170°25.3'	41.65	данные отсутствуют	данные отсутствуют	данные отсутствуют
1137	14.5.407	14.5.40 8	202°11.2'	26.19	данные отсутствуют	данные отсутствуют	данные отсутствуют



ДОКУМЕНТ ПОДПИСАН
ЭЛЕКТРОННОЙ ПОДПИСЬЮ

Сертификат: 00BV056B7401CB38D2B3576ACDC8425108

Владелец: ФЕДЕРАЛЬНАЯ СЛУЖБА ГОСУДАРСТВЕННОЙ

РЕГИСТРАЦИИ, КАДАСТРА И КАРТОГРАФИИ

Действителен: с 27.06.2023 по 19.09.2024

полное наименование должности

инициалы, фамилия

Земельный участок

вид объекта недвижимости

Лист № 49 раздела 3.1

Всего листов раздела 3.1: 134

Всего разделов: 8

Всего листов выписки: 265

04.09.2023г. № КУВИ-001/2023-200902988

Кадастровый номер:

43:14:350118:278

1	2	3	4	5	6	7	8
1138	14.5.408	14.5.409	176°53.7'	45.6	данные отсутствуют	данные отсутствуют	данные отсутствуют
1139	14.5.409	14.5.410	198°26.1'	39.12	данные отсутствуют	данные отсутствуют	данные отсутствуют
1140	14.5.410	14.5.411	167°43.0'	62.8	данные отсутствуют	данные отсутствуют	данные отсутствуют
1141	14.5.411	14.5.412	212°7.3'	50.25	данные отсутствуют	данные отсутствуют	данные отсутствуют
1142	14.5.412	14.5.413	160°14.5'	74.67	данные отсутствуют	данные отсутствуют	данные отсутствуют
1143	14.5.413	14.5.414	36°52.0'	34.64	данные отсутствуют	данные отсутствуют	данные отсутствуют
1144	14.5.414	14.5.415	76°25.5'	29.52	данные отсутствуют	данные отсутствуют	данные отсутствуют
1145	14.5.415	14.5.416	340°14.4'	54.16	данные отсутствуют	данные отсутствуют	данные отсутствуют
1146	14.5.416	14.5.417	357°47.8'	51.5	данные отсутствуют	данные отсутствуют	данные отсутствуют
1147	14.5.417	14.5.418	88°56.9'	27.22	данные отсутствуют	данные отсутствуют	данные отсутствуют
1148	14.5.418	14.5.419	320°19.0'	30.22	данные отсутствуют	данные отсутствуют	данные отсутствуют
1149	14.5.419	14.5.420	89°8.4'	32.66	данные отсутствуют	данные отсутствуют	данные отсутствуют
1150	14.5.420	14.5.421	16°28.1'	82.05	данные отсутствуют	данные отсутствуют	данные отсутствуют
1151	14.5.421	14.5.422	77°20.0'	24.85	данные отсутствуют	данные отсутствуют	данные отсутствуют
1152	14.5.422	14.5.423	4°23.8'	83.88	данные отсутствуют	данные отсутствуют	данные отсутствуют
1153	14.5.423	14.5.424	47°55.3'	20.67	данные отсутствуют	данные отсутствуют	данные отсутствуют



ДОКУМЕНТ ПОДПИСАН
ЭЛЕКТРОННОЙ ПОДПИСЬЮ

Сертификат: 00ВВ056В7401СВ38D2В3576АСDС8425108

Владелец: ФЕДЕРАЛЬНАЯ СЛУЖБА ГОСУДАРСТВЕННОЙ

РЕГИСТРАЦИИ, КАДАСТРА И КАРТОГРАФИИ

Действителен: с 27.06.2023 по 19.09.2024

полное наименование должности

инициалы, фамилия

Земельный участок

вид объекта недвижимости

Лист № 50 раздела 3.1

Всего листов раздела 3.1: 134

Всего разделов: 8

Всего листов выписки: 265

04.09.2023г. № КУВИ-001/2023-200902988

Кадастровый номер:

43:14:350118:278

1	2	3	4	5	6	7	8
1154	14.5.424	14.5.425	356°10.3`	22.32	данные отсутствуют	данные отсутствуют	данные отсутствуют
1155	14.5.425	14.5.426	20°42.7`	23.81	данные отсутствуют	данные отсутствуют	данные отсутствуют
1156	14.5.426	14.5.427	349°44.7`	41.74	данные отсутствуют	данные отсутствуют	данные отсутствуют
1157	14.5.427	14.5.428	235°45.2`	99.37	данные отсутствуют	данные отсутствуют	данные отсутствуют
1158	14.5.428	14.5.429	333°26.7`	25.46	данные отсутствуют	данные отсутствуют	данные отсутствуют
1159	14.5.429	14.5.430	252°47.3`	21.76	данные отсутствуют	данные отсутствуют	данные отсутствуют
1160	14.6.430	14.6.431	133°55.3`	55.65	данные отсутствуют	данные отсутствуют	данные отсутствуют
1161	14.6.431	14.6.432	84°4.0`	38.31	данные отсутствуют	данные отсутствуют	данные отсутствуют
1162	14.6.432	14.6.433	125°32.1`	29.8	данные отсутствуют	данные отсутствуют	данные отсутствуют
1163	14.6.433	14.6.434	47°25.2`	49.73	данные отсутствуют	данные отсутствуют	данные отсутствуют
1164	14.6.434	14.6.435	278°1.3`	38.98	данные отсутствуют	данные отсутствуют	данные отсутствуют
1165	14.6.435	14.6.436	318°32.5`	28.4	данные отсутствуют	данные отсутствуют	данные отсутствуют
1166	14.6.436	14.6.437	276°52.3`	41.38	данные отсутствуют	данные отсутствуют	данные отсутствуют
1167	14.6.437	14.6.438	251°46.4`	42.71	данные отсутствуют	данные отсутствуют	данные отсутствуют
1168	14.7.438	14.7.439	146°19.4`	23.19	данные отсутствуют	данные отсутствуют	данные отсутствуют
1169	14.7.439	14.7.440	53°20.8`	53.05	данные отсутствуют	данные отсутствуют	данные отсутствуют



ДОКУМЕНТ ПОДПИСАН
ЭЛЕКТРОННОЙ ПОДПИСЬЮ

Сертификат: 00BV056B7401CB38D2B3576ACDC8425108

Владелец: ФЕДЕРАЛЬНАЯ СЛУЖБА ГОСУДАРСТВЕННОЙ

РЕГИСТРАЦИИ, КАДАСТРА И КАРТОГРАФИИ

Действителен: с 27.06.2023 по 19.09.2024

полное наименование должности

инициалы, фамилия

Земельный участок

вид объекта недвижимости

Лист № 51 раздела 3.1

Всего листов раздела 3.1: 134

Всего разделов: 8

Всего листов выписки: 265

04.09.2023г. № КУВИ-001/2023-200902988

Кадастровый номер:

43:14:350118:278

1	2	3	4	5	6	7	8
1170	14.7.440	14.7.44 1	322°17.4`	23.46	данные отсутствуют	данные отсутствуют	данные отсутствуют
1171	14.7.441	14.7.43 8	233°1.0`	51.41	данные отсутствуют	данные отсутствуют	данные отсутствуют
1172	14.8.442	14.8.44 3	202°45.5`	33.27	данные отсутствуют	данные отсутствуют	данные отсутствуют
1173	14.8.443	14.8.44 4	169°59.3`	34.17	данные отсутствуют	данные отсутствуют	данные отсутствуют
1174	14.8.444	14.8.44 5	103°29.9`	50.9	данные отсутствуют	данные отсутствуют	данные отсутствуют
1175	14.8.445	14.8.44 6	90°0.0`	36.62	данные отсутствуют	данные отсутствуют	данные отсутствуют
1176	14.8.446	14.8.44 7	111°53.3`	119.45	данные отсутствуют	данные отсутствуют	данные отсутствуют
1177	14.8.447	14.8.44 8	171°39.2`	75.02	данные отсутствуют	данные отсутствуют	данные отсутствуют
1178	14.8.448	14.8.44 9	151°49.5`	62.88	данные отсутствуют	данные отсутствуют	данные отсутствуют
1179	14.8.449	14.8.45 0	252°40.1`	16.58	данные отсутствуют	данные отсутствуют	данные отсутствуют
1180	14.8.450	14.8.45 1	309°47.9`	77.3	данные отсутствуют	данные отсутствуют	данные отсутствуют
1181	14.8.451	14.8.45 2	298°18.4`	43.84	данные отсутствуют	данные отсутствуют	данные отсутствуют
1182	14.8.452	14.8.45 3	229°23.1`	27.37	данные отсутствуют	данные отсутствуют	данные отсутствуют
1183	14.8.453	14.8.45 4	158°11.3`	21.32	данные отсутствуют	данные отсутствуют	данные отсутствуют
1184	14.8.454	14.8.45 5	255°17.9`	62.41	данные отсутствуют	данные отсутствуют	данные отсутствуют
1185	14.8.455	14.8.45 6	106°18.5`	84.9	данные отсутствуют	данные отсутствуют	данные отсутствуют



ДОКУМЕНТ ПОДПИСАН
ЭЛЕКТРОННОЙ ПОДПИСЬЮ

Сертификат: 00BV056B7401CB38D2B3576ACDC8425108

Владелец: ФЕДЕРАЛЬНАЯ СЛУЖБА ГОСУДАРСТВЕННОЙ

РЕГИСТРАЦИИ, КАДАСТРА И КАРТОГРАФИИ

Действителен: с 27.06.2023 по 19.09.2024

полное наименование должности

инициалы, фамилия

Земельный участок

вид объекта недвижимости

Лист № 52 раздела 3.1

Всего листов раздела 3.1: 134

Всего разделов: 8

Всего листов выписки: 265

04.09.2023г. № КУВИ-001/2023-200902988

Кадастровый номер:

43:14:350118:278

1	2	3	4	5	6	7	8
1186	14.8.456	14.8.457	106°18.9'	84.22	данные отсутствуют	данные отсутствуют	данные отсутствуют
1187	14.8.457	14.8.458	121°1.4'	165.15	данные отсутствуют	данные отсутствуют	данные отсутствуют
1188	14.8.458	14.8.459	350°7.8'	23.1	данные отсутствуют	данные отсутствуют	данные отсутствуют
1189	14.8.459	14.8.460	299°38.1'	66.05	данные отсутствуют	данные отсутствуют	данные отсутствуют
1190	14.8.460	14.8.461	56°58.6'	23.62	данные отсутствуют	данные отсутствуют	данные отсутствуют
1191	14.8.461	14.8.462	11°18.7'	50.47	данные отсутствуют	данные отсутствуют	данные отсутствуют
1192	14.8.462	14.8.463	8°1.9'	84.95	данные отсутствуют	данные отсутствуют	данные отсутствуют
1193	14.8.463	14.8.464	280°18.5'	22.13	данные отсутствуют	данные отсутствуют	данные отсутствуют
1194	14.8.464	14.8.465	322°7.7'	33.85	данные отсутствуют	данные отсутствуют	данные отсутствуют
1195	14.8.465	14.8.466	280°10.7'	39.22	данные отсутствуют	данные отсутствуют	данные отсутствуют
1196	14.8.466	14.8.467	330°44.5'	28.36	данные отсутствуют	данные отсутствуют	данные отсутствуют
1197	14.8.467	14.8.468	0°52.1'	65.33	данные отсутствуют	данные отсутствуют	данные отсутствуют
1198	14.8.468	14.8.469	0°0.0'	45.53	данные отсутствуют	данные отсутствуют	данные отсутствуют
1199	14.8.469	14.8.470	340°32.9'	17.84	данные отсутствуют	данные отсутствуют	данные отсутствуют
1200	14.8.470	14.8.471	263°40.0'	62.73	данные отсутствуют	данные отсутствуют	данные отсутствуют
1201	14.8.471	14.8.472	269°25.8'	61.3	данные отсутствуют	данные отсутствуют	данные отсутствуют



ДОКУМЕНТ ПОДПИСАН
ЭЛЕКТРОННОЙ ПОДПИСЬЮ

Сертификат: 00BV056B7401CB38D2B3576ACDC8425108

Владелец: ФЕДЕРАЛЬНАЯ СЛУЖБА ГОСУДАРСТВЕННОЙ

РЕГИСТРАЦИИ, КАДАСТРА И КАРТОГРАФИИ

Действителен: с 27.06.2023 по 19.09.2024

полное наименование должности

инициалы, фамилия

Земельный участок

вид объекта недвижимости

Лист № 53 раздела 3.1

Всего листов раздела 3.1: 134

Всего разделов: 8

Всего листов выписки: 265

04.09.2023г. № КУВИ-001/2023-200902988

Кадастровый номер:

43:14:350118:278

1	2	3	4	5	6	7	8
1202	14.8.472	14.8.473	269°26.2'	38.66	данные отсутствуют	данные отсутствуют	данные отсутствуют
1203	14.8.473	14.8.474	230°53.8'	40.81	данные отсутствуют	данные отсутствуют	данные отсутствуют
1204	14.8.474	14.8.442	290°55.8'	36.03	данные отсутствуют	данные отсутствуют	данные отсутствуют
1205	14.9.475	14.9.476	223°35.3'	14.34	данные отсутствуют	данные отсутствуют	данные отсутствуют
1206	14.9.476	14.9.477	129°0.2'	26.74	данные отсутствуют	данные отсутствуют	данные отсутствуют
1207	14.9.477	14.9.478	79°32.3'	32.71	данные отсутствуют	данные отсутствуют	данные отсутствуют
1208	14.9.478	14.9.479	350°49.0'	15.54	данные отсутствуют	данные отсутствуют	данные отсутствуют
1209	14.9.479	14.9.475	278°19.7'	41.01	данные отсутствуют	данные отсутствуют	данные отсутствуют
1210	14.10.480	14.10.481	168°34.4'	21.2	данные отсутствуют	данные отсутствуют	данные отсутствуют
1211	14.10.481	14.10.482	81°52.4'	26.24	данные отсутствуют	данные отсутствуют	данные отсутствуют
1212	14.10.482	14.10.483	15°29.0'	21.31	данные отсутствуют	данные отсутствуют	данные отсутствуют
1213	14.10.483	14.10.484	292°0.4'	23.75	данные отсутствуют	данные отсутствуют	данные отсутствуют
1214	14.10.484	14.10.480	228°13.9'	18.57	данные отсутствуют	данные отсутствуют	данные отсутствуют
1215	14.11.485	14.11.486	248°29.6'	35.1	данные отсутствуют	данные отсутствуют	данные отсутствуют
1216	14.11.486	14.11.487	175°50.4'	27.29	данные отсутствуют	данные отсутствуют	данные отсутствуют
1217	14.11.487	14.11.488	130°40.6'	32.63	данные отсутствуют	данные отсутствуют	данные отсутствуют



ДОКУМЕНТ ПОДПИСАН
ЭЛЕКТРОННОЙ ПОДПИСЬЮ

Сертификат: 00BV056B7401CB38D2B3576ACDC8425108

Владелец: ФЕДЕРАЛЬНАЯ СЛУЖБА ГОСУДАРСТВЕННОЙ

РЕГИСТРАЦИИ, КАДАСТРА И КАРТОГРАФИИ

Действителен: с 27.06.2023 по 19.09.2024

полное наименование должности

инициалы, фамилия

Земельный участок

вид объекта недвижимости

Лист № 54 раздела 3.1

Всего листов раздела 3.1: 134

Всего разделов: 8

Всего листов выписки: 265

04.09.2023г. № КУВИ-001/2023-200902988

Кадастровый номер:

43:14:350118:278

1	2	3	4	5	6	7	8
1218	14.11.48 8	14.11.4 89	179°23.4`	46.03	данные отсутствуют	данные отсутствуют	данные отсутствуют
1219	14.11.48 9	14.11.4 90	220°24.2`	30.53	данные отсутствуют	данные отсутствуют	данные отсутствуют
1220	14.11.49 0	14.11.4 91	201°8.2`	23.35	данные отсутствуют	данные отсутствуют	данные отсутствуют
1221	14.11.49 1	14.11.4 92	134°1.1`	10.32	данные отсутствуют	данные отсутствуют	данные отсутствуют
1222	14.11.49 2	14.11.4 93	203°33.7`	29.7	данные отсутствуют	данные отсутствуют	данные отсутствуют
1223	14.11.49 3	14.11.4 94	150°9.6`	73.6	данные отсутствуют	данные отсутствуют	данные отсутствуют
1224	14.11.49 4	14.11.4 95	359°18.7`	41.57	данные отсутствуют	данные отсутствуют	данные отсутствуют
1225	14.11.49 5	14.11.4 96	341°43.3`	29.97	данные отсутствуют	данные отсутствуют	данные отсутствуют
1226	14.11.49 6	14.11.4 97	62°28.6`	12.83	данные отсутствуют	данные отсутствуют	данные отсутствуют
1227	14.11.49 7	14.11.4 98	124°19.6`	35.96	данные отсутствуют	данные отсутствуют	данные отсутствуют
1228	14.11.49 8	14.11.4 99	346°53.1`	89.42	данные отсутствуют	данные отсутствуют	данные отсутствуют
1229	14.11.49 9	14.11.5 00	3°28.6`	73.38	данные отсутствуют	данные отсутствуют	данные отсутствуют
1230	14.11.50 0	14.11.4 85	338°11.6`	37.31	данные отсутствуют	данные отсутствуют	данные отсутствуют
1231	14.12.50 1	14.12.5 02	150°56.7`	10.19	данные отсутствуют	данные отсутствуют	данные отсутствуют
1232	14.12.50 2	14.12.5 03	78°47.5`	112	данные отсутствуют	данные отсутствуют	данные отсутствуют
1233	14.12.50 3	14.12.5 04	350°32.3`	12.04	данные отсутствуют	данные отсутствуют	данные отсутствуют



ДОКУМЕНТ ПОДПИСАН
ЭЛЕКТРОННОЙ ПОДПИСЬЮ

Сертификат: 00BV056B7401CB38D2B3576ACDC8425108

Владелец: ФЕДЕРАЛЬНАЯ СЛУЖБА ГОСУДАРСТВЕННОЙ

РЕГИСТРАЦИИ, КАДАСТРА И КАРТОГРАФИИ

Действителен: с 27.06.2023 по 19.09.2024

полное наименование должности

инициалы, фамилия

Земельный участок

вид объекта недвижимости

Лист № 55 раздела 3.1

Всего листов раздела 3.1: 134

Всего разделов: 8

Всего листов выписки: 265

04.09.2023г. № КУВИ-001/2023-200902988

Кадастровый номер:

43:14:350118:278

1	2	3	4	5	6	7	8
1234	14.12.50 4	14.12.5 01	257°38.0`	115.51	данные отсутствуют	данные отсутствуют	данные отсутствуют
1235	14.13.50 5	14.13.5 06	169°9.9`	23.67	данные отсутствуют	данные отсутствуют	данные отсутствуют
1236	14.13.50 6	14.13.5 07	148°55.7`	42.18	данные отсутствуют	данные отсутствуют	данные отсутствуют
1237	14.13.50 7	14.13.5 08	155°47.6`	59.14	данные отсутствуют	данные отсутствуют	данные отсутствуют
1238	14.13.50 8	14.13.5 09	139°12.5`	81.05	данные отсутствуют	данные отсутствуют	данные отсутствуют
1239	14.13.50 9	14.13.5 10	27°25.0`	15.05	данные отсутствуют	данные отсутствуют	данные отсутствуют
1240	14.13.51 0	14.13.5 11	329°37.3`	116.45	данные отсутствуют	данные отсутствуют	данные отсутствуют
1241	14.13.51 1	14.13.5 05	319°47.0`	79.7	данные отсутствуют	данные отсутствуют	данные отсутствуют
1242	14.14.51 2	14.14.5 13	171°28.0`	40.03	данные отсутствуют	данные отсутствуют	данные отсутствуют
1243	14.14.51 3	14.14.5 14	91°6.1`	51.48	данные отсутствуют	данные отсутствуют	данные отсутствуют
1244	14.14.51 4	14.14.5 15	349°59.3`	34.17	данные отсутствуют	данные отсутствуют	данные отсутствуют
1245	14.14.51 5	14.14.5 16	305°13.1`	20.6	данные отсутствуют	данные отсутствуют	данные отсутствуют
1246	14.14.51 6	14.14.5 12	261°52.1`	34.99	данные отсутствуют	данные отсутствуют	данные отсутствуют
1247	14.15.51 7	14.15.5 18	226°57.4`	10.15	данные отсутствуют	данные отсутствуют	данные отсутствуют
1248	14.15.51 8	14.15.5 19	172°29.0`	26.45	данные отсутствуют	данные отсутствуют	данные отсутствуют
1249	14.15.51 9	14.15.5 20	149°19.6`	33.95	данные отсутствуют	данные отсутствуют	данные отсутствуют



ДОКУМЕНТ ПОДПИСАН
ЭЛЕКТРОННОЙ ПОДПИСЬЮ

Сертификат: 00BV056B7401CB38D2B3576ACDC8425108

Владелец: ФЕДЕРАЛЬНАЯ СЛУЖБА ГОСУДАРСТВЕННОЙ

РЕГИСТРАЦИИ, КАДАСТРА И КАРТОГРАФИИ

Действителен: с 27.06.2023 по 19.09.2024

полное наименование должности

инициалы, фамилия

Земельный участок

вид объекта недвижимости

Лист № 56 раздела 3.1

Всего листов раздела 3.1: 134

Всего разделов: 8

Всего листов выписки: 265

04.09.2023г. № КУВИ-001/2023-200902988

Кадастровый номер:

43:14:350118:278

1	2	3	4	5	6	7	8
1250	14.15.52 0	14.15.5 21	86°3.2`	14.38	данные отсутствуют	данные отсутствуют	данные отсутствуют
1251	14.15.52 1	14.15.5 22	349°26.6`	29.69	данные отсутствуют	данные отсутствуют	данные отсутствуют
1252	14.15.52 2	14.15.5 17	325°18.4`	39.13	данные отсутствуют	данные отсутствуют	данные отсутствуют
1253	14.16.52 3	14.16.5 24	141°18.7`	12.67	данные отсутствуют	данные отсутствуют	данные отсутствуют
1254	14.16.52 4	14.16.5 25	77°57.4`	151.79	данные отсутствуют	данные отсутствуют	данные отсутствуют
1255	14.16.52 5	14.16.5 26	351°14.8`	13.01	данные отсутствуют	данные отсутствуют	данные отсутствуют
1256	14.16.52 6	14.16.5 23	257°21.2`	158.23	данные отсутствуют	данные отсутствуют	данные отсутствуют
1257	14.17.52 7	14.17.5 28	234°5.6`	17.72	данные отсутствуют	данные отсутствуют	данные отсутствуют
1258	14.17.52 8	14.17.5 29	163°27.8`	52.14	данные отсутствуют	данные отсутствуют	данные отсутствуют
1259	14.17.52 9	14.17.5 30	230°18.7`	26.35	данные отсутствуют	данные отсутствуют	данные отсутствуют
1260	14.17.53 0	14.17.5 31	162°25.6`	52.43	данные отсутствуют	данные отсутствуют	данные отсутствуют
1261	14.17.53 1	14.17.5 32	199°22.9`	28.33	данные отсутствуют	данные отсутствуют	данные отсутствуют
1262	14.17.53 2	14.17.5 33	281°12.2`	50.95	данные отсутствуют	данные отсутствуют	данные отсутствуют
1263	14.17.53 3	14.17.5 34	243°26.1`	61.96	данные отсутствуют	данные отсутствуют	данные отсутствуют
1264	14.17.53 4	14.17.5 35	189°48.4`	40.68	данные отсутствуют	данные отсутствуют	данные отсутствуют
1265	14.17.53 5	14.17.5 36	146°53.7`	27.17	данные отсутствуют	данные отсутствуют	данные отсутствуют



ДОКУМЕНТ ПОДПИСАН
ЭЛЕКТРОННОЙ ПОДПИСЬЮ

Сертификат: 00BV056B7401CB38D2B3576ACDC8425108

Владелец: ФЕДЕРАЛЬНАЯ СЛУЖБА ГОСУДАРСТВЕННОЙ

РЕГИСТРАЦИИ, КАДАСТРА И КАРТОГРАФИИ

Действителен: с 27.06.2023 по 19.09.2024

полное наименование должности

инициалы, фамилия

Земельный участок

вид объекта недвижимости

Лист № 57 раздела 3.1

Всего листов раздела 3.1: 134

Всего разделов: 8

Всего листов выписки: 265

04.09.2023г. № КУВИ-001/2023-200902988

Кадастровый номер:

43:14:350118:278

1	2	3	4	5	6	7	8
1266	14.17.53 6	14.17.5 37	107°27.4'	100.64	данные отсутствуют	данные отсутствуют	данные отсутствуют
1267	14.17.53 7	14.17.5 38	58°10.4'	33.79	данные отсутствуют	данные отсутствуют	данные отсутствуют
1268	14.17.53 8	14.17.5 39	312°7.3'	28.03	данные отсутствуют	данные отсутствуют	данные отсутствуют
1269	14.17.53 9	14.17.5 40	61°32.3'	13.51	данные отсутствуют	данные отсутствуют	данные отсутствуют
1270	14.17.54 0	14.17.5 41	8°21.2'	17	данные отсутствуют	данные отсутствуют	данные отсутствуют
1271	14.17.54 1	14.17.5 42	122°14.2'	64.94	данные отсутствуют	данные отсутствуют	данные отсутствуют
1272	14.17.54 2	14.17.5 43	80°17.9'	38.16	данные отсутствуют	данные отсутствуют	данные отсутствуют
1273	14.17.54 3	14.17.5 44	318°28.1'	23.14	данные отсутствуют	данные отсутствуют	данные отсутствуют
1274	14.17.54 4	14.17.5 45	29°19.8'	9.08	данные отсутствуют	данные отсутствуют	данные отсутствуют
1275	14.17.54 5	14.17.5 46	98°4.1'	66.97	данные отсутствуют	данные отсутствуют	данные отсутствуют
1276	14.17.54 6	14.17.5 47	14°37.6'	11.76	данные отсутствуют	данные отсутствуют	данные отсутствуют
1277	14.17.54 7	14.17.5 48	284°32.4'	82.81	данные отсутствуют	данные отсутствуют	данные отсутствуют
1278	14.17.54 8	14.17.5 49	3°48.5'	37.19	данные отсутствуют	данные отсутствуют	данные отсутствуют
1279	14.17.54 9	14.17.5 50	264°48.2'	21.86	данные отсутствуют	данные отсутствуют	данные отсутствуют
1280	14.17.55 0	14.17.5 51	350°11.7'	14.56	данные отсутствуют	данные отсутствуют	данные отсутствуют
1281	14.17.55 1	14.17.5 52	40°19.0'	64.25	данные отсутствуют	данные отсутствуют	данные отсутствуют



ДОКУМЕНТ ПОДПИСАН
ЭЛЕКТРОННОЙ ПОДПИСЬЮ

Сертификат: 00BV056B7401CB38D2B3576ACDC8425108

Владелец: ФЕДЕРАЛЬНАЯ СЛУЖБА ГОСУДАРСТВЕННОЙ

РЕГИСТРАЦИИ, КАДАСТРА И КАРТОГРАФИИ

Действителен: с 27.06.2023 по 19.09.2024

полное наименование должности

инициалы, фамилия

Земельный участок

вид объекта недвижимости

Лист № 58 раздела 3.1

Всего листов раздела 3.1: 134

Всего разделов: 8

Всего листов выписки: 265

04.09.2023г. № КУВИ-001/2023-200902988

Кадастровый номер:

43:14:350118:278

1	2	3	4	5	6	7	8
1282	14.17.55 2	14.17.5 53	343°40.9'	21.14	данные отсутствуют	данные отсутствуют	данные отсутствуют
1283	14.17.55 3	14.17.5 54	219°6.7'	68.24	данные отсутствуют	данные отсутствуют	данные отсутствуют
1284	14.17.55 4	14.17.5 55	278°32.1'	20.01	данные отсутствуют	данные отсутствуют	данные отсутствуют
1285	14.17.55 5	14.17.5 56	14°2.2'	79.58	данные отсутствуют	данные отсутствуют	данные отсутствуют
1286	14.17.55 6	14.17.5 27	308°52.1'	62.29	данные отсутствуют	данные отсутствуют	данные отсутствуют
1287	14.18.55 7	14.18.5 58	168°44.1'	7.58	данные отсутствуют	данные отсутствуют	данные отсутствуют
1288	14.18.55 8	14.18.5 59	80°1.5'	99.99	данные отсутствуют	данные отсутствуют	данные отсутствуют
1289	14.18.55 9	14.18.5 60	341°33.9'	9.39	данные отсутствуют	данные отсутствуют	данные отсутствуют
1290	14.18.56 0	14.18.5 57	259°1.8'	98.8	данные отсутствуют	данные отсутствуют	данные отсутствуют
1291	14.19.56 1	14.19.5 62	248°11.9'	21.33	данные отсутствуют	данные отсутствуют	данные отсутствуют
1292	14.19.56 2	14.19.5 63	162°21.0'	22.86	данные отсутствуют	данные отсутствуют	данные отсутствуют
1293	14.19.56 3	14.19.5 64	90°0.0'	31.67	данные отсутствуют	данные отсутствуют	данные отсутствуют
1294	14.19.56 4	14.19.5 65	40°54.8'	19.65	данные отсутствуют	данные отсутствуют	данные отсутствуют
1295	14.19.56 5	14.19.5 61	295°7.3'	34.98	данные отсутствуют	данные отсутствуют	данные отсутствуют
1296	14.20.56 6	14.20.5 67	158°11.1'	7.99	данные отсутствуют	данные отсутствуют	данные отсутствуют
1297	14.20.56 7	14.20.5 68	80°26.7'	149.04	данные отсутствуют	данные отсутствуют	данные отсутствуют



ДОКУМЕНТ ПОДПИСАН
ЭЛЕКТРОННОЙ ПОДПИСЬЮ

Сертификат: 00BV056B7401CB38D2B3576ACDC8425108

Владелец: ФЕДЕРАЛЬНАЯ СЛУЖБА ГОСУДАРСТВЕННОЙ

РЕГИСТРАЦИИ, КАДАСТРА И КАРТОГРАФИИ

Действителен: с 27.06.2023 по 19.09.2024

полное наименование должности

инициалы, фамилия

Земельный участок

вид объекта недвижимости

Лист № 59 раздела 3.1

Всего листов раздела 3.1: 134

Всего разделов: 8

Всего листов выписки: 265

04.09.2023г. № КУВИ-001/2023-200902988

Кадастровый номер:

43:14:350118:278

1	2	3	4	5	6	7	8
1298	14.20.56 8	14.20.5 69	351°3.1'	9.52	данные отсутствуют	данные отсутствуют	данные отсутствуют
1299	14.20.56 9	14.20.5 66	259°47.8'	150.85	данные отсутствуют	данные отсутствуют	данные отсутствуют
1300	15.1.1	15.1.2	183°0.8'	18.83	данные отсутствуют	данные отсутствуют	данные отсутствуют
1301	15.1.2	15.1.3	210°51.7'	47.27	данные отсутствуют	данные отсутствуют	данные отсутствуют
1302	15.1.3	15.1.4	152°19.3'	11.73	данные отсутствуют	данные отсутствуют	данные отсутствуют
1303	15.1.4	15.1.5	64°48.2'	27.88	данные отсутствуют	данные отсутствуют	данные отсутствуют
1304	15.1.5	15.1.6	170°1.6'	37.18	данные отсутствуют	данные отсутствуют	данные отсутствуют
1305	15.1.6	15.1.7	68°45.1'	28.67	данные отсутствуют	данные отсутствуют	данные отсутствуют
1306	15.1.7	15.1.8	159°1.9'	24.9	данные отсутствуют	данные отсутствуют	данные отсутствуют
1307	15.1.8	15.1.9	98°45.2'	13.01	данные отсутствуют	данные отсутствуют	данные отсутствуют
1308	15.1.9	15.1.10	49°58.8'	48.47	данные отсутствуют	данные отсутствуют	данные отсутствуют
1309	15.1.10	15.1.11	85°43.3'	33.24	данные отсутствуют	данные отсутствуют	данные отсутствуют
1310	15.1.11	15.1.12	68°12.7'	26.64	данные отсутствуют	данные отсутствуют	данные отсутствуют
1311	15.1.12	15.1.13	138°38.5'	32.96	данные отсутствуют	данные отсутствуют	данные отсутствуют
1312	15.1.13	15.1.14	218°39.8'	63.37	данные отсутствуют	данные отсутствуют	данные отсутствуют
1313	15.1.14	15.1.15	218°0.5'	129.38	данные отсутствуют	данные отсутствуют	данные отсутствуют
1314	15.1.15	15.1.16	181°13.9'	23.27	данные отсутствуют	данные отсутствуют	данные отсутствуют
1315	15.1.16	15.1.17	223°59.5'	59.84	данные отсутствуют	данные отсутствуют	данные отсутствуют
1316	15.1.17	15.1.18	184°24.9'	19.36	данные отсутствуют	данные отсутствуют	данные отсутствуют
1317	15.1.18	15.1.19	136°54.6'	21.01	данные отсутствуют	данные отсутствуют	данные отсутствуют
1318	15.1.19	15.1.20	194°51.1'	25.09	данные отсутствуют	данные отсутствуют	данные отсутствуют
1319	15.1.20	15.1.21	120°15.5'	34.37	данные отсутствуют	данные отсутствуют	данные отсутствуют
1320	15.1.21	15.1.22	201°23.9'	39.33	данные отсутствуют	данные отсутствуют	данные отсутствуют
1321	15.1.22	15.1.23	317°17.0'	26.27	данные отсутствуют	данные отсутствуют	данные отсутствуют
1322	15.1.23	15.1.24	347°1.3'	26.4	данные отсутствуют	данные отсутствуют	данные отсутствуют
1323	15.1.24	15.1.25	323°19.7'	29	данные отсутствуют	данные отсутствуют	данные отсутствуют
1324	15.1.25	15.1.26	343°34.4'	49.01	данные отсутствуют	данные отсутствуют	данные отсутствуют
1325	15.1.26	15.1.27	353°7.6'	28.91	данные отсутствуют	данные отсутствуют	данные отсутствуют



ДОКУМЕНТ ПОДПИСАН
ЭЛЕКТРОННОЙ ПОДПИСЬЮ

Сертификат: 00BV056B7401CB38D2B3576ACDC8425108

Владелец: ФЕДЕРАЛЬНАЯ СЛУЖБА ГОСУДАРСТВЕННОЙ

РЕГИСТРАЦИИ, КАДАСТРА И КАРТОГРАФИИ

Действителен: с 27.06.2023 по 19.09.2024

полное наименование должности

инициалы, фамилия

Земельный участок

вид объекта недвижимости

Лист № 60 раздела 3.1

Всего листов раздела 3.1: 134

Всего разделов: 8

Всего листов выписки: 265

04.09.2023г. № КУВИ-001/2023-200902988

Кадастровый номер:

43:14:350118:278

1	2	3	4	5	6	7	8
1326	15.1.27	15.1.28	307°14.0'	46.62	данные отсутствуют	данные отсутствуют	данные отсутствуют
1327	15.1.28	15.1.29	346°17.4'	20.89	данные отсутствуют	данные отсутствуют	данные отсутствуют
1328	15.1.29	15.1.30	319°24.6'	22.81	данные отсутствуют	данные отсутствуют	данные отсутствуют
1329	15.1.30	15.1.31	55°50.1'	16.74	данные отсутствуют	данные отсутствуют	данные отсутствуют
1330	15.1.31	15.1.32	98°2.2'	42.49	данные отсутствуют	данные отсутствуют	данные отсутствуют
1331	15.1.32	15.1.33	66°11.3'	36.78	данные отсутствуют	данные отсутствуют	данные отсутствуют
1332	15.1.33	15.1.34	322°27.4'	59.29	данные отсутствуют	данные отсутствуют	данные отсутствуют
1333	15.1.34	15.1.35	12°48.6'	22.33	данные отсутствуют	данные отсутствуют	данные отсутствуют
1334	15.1.35	15.1.36	328°37.9'	23.76	данные отсутствуют	данные отсутствуют	данные отсутствуют
1335	15.1.36	15.1.37	20°13.5'	20.05	данные отсутствуют	данные отсутствуют	данные отсутствуют
1336	15.1.37	15.1.38	314°22.7'	33.24	данные отсутствуют	данные отсутствуют	данные отсутствуют
1337	15.1.38	15.1.39	20°56.3'	18.02	данные отсутствуют	данные отсутствуют	данные отсутствуют
1338	15.1.39	15.1.40	54°12.8'	26.23	данные отсутствуют	данные отсутствуют	данные отсутствуют
1339	15.1.40	15.1.1	34°59.3'	36.24	данные отсутствуют	данные отсутствуют	данные отсутствуют
1340	16.1.1	16.1.2	106°29.4'	27.87	данные отсутствуют	данные отсутствуют	данные отсутствуют
1341	16.1.2	16.1.3	140°4.1'	174.24	данные отсутствуют	данные отсутствуют	данные отсутствуют
1342	16.1.3	16.1.4	130°8.4'	66.02	данные отсутствуют	данные отсутствуют	данные отсутствуют
1343	16.1.4	16.1.5	208°26.0'	27.01	данные отсутствуют	данные отсутствуют	данные отсутствуют
1344	16.1.5	16.1.6	259°41.5'	33.2	данные отсутствуют	данные отсутствуют	данные отсутствуют
1345	16.1.6	16.1.7	315°36.4'	131.58	данные отсутствуют	данные отсутствуют	данные отсутствуют
1346	16.1.7	16.1.8	326°10.9'	122.7	данные отсутствуют	данные отсутствуют	данные отсутствуют
1347	16.1.8	16.1.1	43°22.7'	24.5	данные отсутствуют	данные отсутствуют	данные отсутствуют
1348	17.1.1	17.1.2	59°1.4'	23.08	данные отсутствуют	данные отсутствуют	данные отсутствуют
1349	17.1.2	17.1.3	131°10.3'	15.78	данные отсутствуют	данные отсутствуют	данные отсутствуют
1350	17.1.3	17.1.4	202°46.4'	16.64	данные отсутствуют	данные отсутствуют	данные отсутствуют
1351	17.1.4	17.1.5	174°52.9'	33.29	данные отсутствуют	данные отсутствуют	данные отсутствуют
1352	17.1.5	17.1.6	203°47.9'	36.78	данные отсутствуют	данные отсутствуют	данные отсутствуют
1353	17.1.6	17.1.7	213°7.0'	40.76	данные отсутствуют	данные отсутствуют	данные отсутствуют
1354	17.1.7	17.1.8	188°18.5'	24.01	данные отсутствуют	данные отсутствуют	данные отсутствуют



ДОКУМЕНТ ПОДПИСАН
ЭЛЕКТРОННОЙ ПОДПИСЬЮ

Сертификат: 00BV056B7401CB38D2B3576ACDC8425108

Владелец: ФЕДЕРАЛЬНАЯ СЛУЖБА ГОСУДАРСТВЕННОЙ

РЕГИСТРАЦИИ, КАДАСТРА И КАРТОГРАФИИ

Действителен: с 27.06.2023 по 19.09.2024

полное наименование должности

инициалы, фамилия

Земельный участок

вид объекта недвижимости

Лист № 61 раздела 3.1

Всего листов раздела 3.1: 134

Всего разделов: 8

Всего листов выписки: 265

04.09.2023г. № КУВИ-001/2023-200902988

Кадастровый номер:

43:14:350118:278

1	2	3	4	5	6	7	8
1355	17.1.8	17.1.9	149°12.6'	27.08	данные отсутствуют	данные отсутствуют	данные отсутствуют
1356	17.1.9	17.1.10	97°1.4'	36.39	данные отсутствуют	данные отсутствуют	данные отсутствуют
1357	17.1.10	17.1.11	137°50.0'	14.02	данные отсутствуют	данные отсутствуют	данные отсутствуют
1358	17.1.11	17.1.12	199°28.5'	43.04	данные отсутствуют	данные отсутствуют	данные отсутствуют
1359	17.1.12	17.1.13	173°7.6'	28.91	данные отсутствуют	данные отсутствуют	данные отсутствуют
1360	17.1.13	17.1.14	37°59.8'	40.19	данные отсутствуют	данные отсутствуют	данные отсутствуют
1361	17.1.14	17.1.15	104°1.0'	14.29	данные отсутствуют	данные отсутствуют	данные отсутствуют
1362	17.1.15	17.1.16	183°34.6'	15.87	данные отсутствуют	данные отсутствуют	данные отсутствуют
1363	17.1.16	17.1.17	203°12.1'	86.68	данные отсутствуют	данные отсутствуют	данные отсутствуют
1364	17.1.17	17.1.18	294°40.2'	20.15	данные отсутствуют	данные отсутствуют	данные отсутствуют
1365	17.1.18	17.1.19	340°54.8'	54.46	данные отсутствуют	данные отсутствуют	данные отсутствуют
1366	17.1.19	17.1.20	24°50.5'	29.44	данные отсутствуют	данные отсутствуют	данные отсутствуют
1367	17.1.20	17.1.21	286°36.0'	29.44	данные отсутствуют	данные отсутствуют	данные отсутствуют
1368	17.1.21	17.1.22	38°9.4'	17.63	данные отсутствуют	данные отсутствуют	данные отсутствуют
1369	17.1.22	17.1.23	344°17.9'	16.44	данные отсутствуют	данные отсутствуют	данные отсутствуют
1370	17.1.23	17.1.24	228°34.6'	33.66	данные отсутствуют	данные отсутствуют	данные отсутствуют
1371	17.1.24	17.1.25	214°31.5'	19.21	данные отсутствуют	данные отсутствуют	данные отсутствуют
1372	17.1.25	17.1.26	286°56.1'	23.79	данные отсутствуют	данные отсутствуют	данные отсутствуют
1373	17.1.26	17.1.27	267°52.7'	26.74	данные отсутствуют	данные отсутствуют	данные отсутствуют
1374	17.1.27	17.1.28	317°42.8'	29.43	данные отсутствуют	данные отсутствуют	данные отсутствуют
1375	17.1.28	17.1.29	56°2.6'	29.24	данные отсутствуют	данные отсутствуют	данные отсутствуют
1376	17.1.29	17.1.30	99°16.4'	24.57	данные отсутствуют	данные отсутствуют	данные отсутствуют
1377	17.1.30	17.1.31	108°6.0'	27.07	данные отсутствуют	данные отсутствуют	данные отсутствуют
1378	17.1.31	17.1.32	25°30.8'	24.12	данные отсутствуют	данные отсутствуют	данные отсутствуют
1379	17.1.32	17.1.33	292°59.7'	17.74	данные отсутствуют	данные отсутствуют	данные отсутствуют
1380	17.1.33	17.1.34	330°11.2'	42.78	данные отсутствуют	данные отсутствуют	данные отсутствуют
1381	17.1.34	17.1.35	302°16.0'	33.36	данные отсутствуют	данные отсутствуют	данные отсутствуют
1382	17.1.35	17.1.36	11°17.5'	12.61	данные отсутствуют	данные отсутствуют	данные отсутствуют
1383	17.1.36	17.1.37	93°5.7'	18.34	данные отсутствуют	данные отсутствуют	данные отсутствуют



ДОКУМЕНТ ПОДПИСАН
ЭЛЕКТРОННОЙ ПОДПИСЬЮ

Сертификат: 00BV056B7401CB38D2B3576ACDC8425108

Владелец: ФЕДЕРАЛЬНАЯ СЛУЖБА ГОСУДАРСТВЕННОЙ

РЕГИСТРАЦИИ, КАДАСТРА И КАРТОГРАФИИ

Действителен: с 27.06.2023 по 19.09.2024

полное наименование должности

инициалы, фамилия

Земельный участок

вид объекта недвижимости

Лист № 62 раздела 3.1

Всего листов раздела 3.1: 134

Всего разделов: 8

Всего листов выписки: 265

04.09.2023г. № КУВИ-001/2023-200902988

Кадастровый номер:

43:14:350118:278

1	2	3	4	5	6	7	8
1384	17.1.37	17.1.38	115°45.7'	31.87	данные отсутствуют	данные отсутствуют	данные отсутствуют
1385	17.1.38	17.1.1	20°43.4'	121.68	данные отсутствуют	данные отсутствуют	данные отсутствуют
1386	18.1.1	18.1.2	99°2.5'	44.1	данные отсутствуют	данные отсутствуют	данные отсутствуют
1387	18.1.2	18.1.3	214°38.0'	116.67	данные отсутствуют	данные отсутствуют	данные отсутствуют
1388	18.1.3	18.1.4	232°7.6'	45.14	данные отсутствуют	данные отсутствуют	данные отсутствуют
1389	18.1.4	18.1.5	263°14.7'	75.75	данные отсутствуют	данные отсутствуют	данные отсутствуют
1390	18.1.5	18.1.6	60°43.2'	121.41	данные отсутствуют	данные отсутствуют	данные отсутствуют
1391	18.1.6	18.1.7	25°27.4'	46.04	данные отсутствуют	данные отсутствуют	данные отсутствуют
1392	18.1.7	18.1.1	11°35.7'	39.4	данные отсутствуют	данные отсутствуют	данные отсутствуют
1393	19.1.1	19.1.2	114°40.2'	40.3	данные отсутствуют	данные отсутствуют	данные отсутствуют
1394	19.1.2	19.1.3	81°28.0'	60.04	данные отсутствуют	данные отсутствуют	данные отсутствуют
1395	19.1.3	19.1.4	120°28.4'	39.04	данные отсутствуют	данные отсутствуют	данные отсутствуют
1396	19.1.4	19.1.5	94°24.0'	77.43	данные отсутствуют	данные отсутствуют	данные отсутствуют
1397	19.1.5	19.1.6	54°4.9'	35.44	данные отсутствуют	данные отсутствуют	данные отсутствуют
1398	19.1.6	19.1.7	103°23.8'	42.73	данные отсутствуют	43:12:000000:865(55)	данные отсутствуют
1399	19.1.7	19.1.8	88°32.9'	78.21	данные отсутствуют	43:12:000000:865(55)	данные отсутствуют
1400	19.1.8	19.1.9	101°5.8'	51.44	данные отсутствуют	43:12:400117:77(1)	данные отсутствуют
1401	19.1.9	19.1.10	75°19.2'	42.97	данные отсутствуют	43:12:400117:77(1)	данные отсутствуют
1402	19.1.10	19.1.11	55°40.4'	49.14	данные отсутствуют	43:12:400117:77(1)	данные отсутствуют
1403	19.1.11	19.1.12	88°59.7'	56.42	данные отсутствуют	43:12:400117:77(1)	данные отсутствуют
1404	19.1.12	19.1.13	137°2.8'	39.21	данные отсутствуют	данные отсутствуют	данные отсутствуют
1405	19.1.13	19.1.14	187°14.3'	62.85	данные отсутствуют	данные отсутствуют	данные отсутствуют
1406	19.1.14	19.1.15	205°23.2'	64.63	данные отсутствуют	данные отсутствуют	данные отсутствуют
1407	19.1.15	19.1.16	257°22.6'	67.95	данные отсутствуют	данные отсутствуют	данные отсутствуют
1408	19.1.16	19.1.17	218°25.0'	36.63	данные отсутствуют	данные отсутствуют	данные отсутствуют
1409	19.1.17	19.1.18	182°51.8'	39.64	данные отсутствуют	данные отсутствуют	данные отсутствуют
1410	19.1.18	19.1.19	146°58.8'	47.22	данные отсутствуют	данные отсутствуют	данные отсутствуют
1411	19.1.19	19.1.20	98°44.4'	65.09	данные отсутствуют	данные отсутствуют	данные отсутствуют
1412	19.1.20	19.1.21	92°54.7'	58.47	данные отсутствуют	данные отсутствуют	данные отсутствуют



ДОКУМЕНТ ПОДПИСАН
ЭЛЕКТРОННОЙ ПОДПИСЬЮ

Сертификат: 00BV056B7401CB38D2B3576ACDC8425108

Владелец: ФЕДЕРАЛЬНАЯ СЛУЖБА ГОСУДАРСТВЕННОЙ

РЕГИСТРАЦИИ, КАДАСТРА И КАРТОГРАФИИ

Действителен: с 27.06.2023 по 19.09.2024

полное наименование должности

инициалы, фамилия

Земельный участок

вид объекта недвижимости

Лист № 63 раздела 3.1

Всего листов раздела 3.1: 134

Всего разделов: 8

Всего листов выписки: 265

04.09.2023г. № КУВИ-001/2023-200902988

Кадастровый номер:

43:14:350118:278

1	2	3	4	5	6	7	8
1413	19.1.21	19.1.22	122°11.6`	63.16	данные отсутствуют	данные отсутствуют	данные отсутствуют
1414	19.1.22	19.1.23	144°47.2`	41.19	данные отсутствуют	данные отсутствуют	данные отсутствуют
1415	19.1.23	19.1.24	199°59.0`	23.18	данные отсутствуют	данные отсутствуют	данные отсутствуют
1416	19.1.24	19.1.25	280°12.5`	50.28	данные отсутствуют	данные отсутствуют	данные отсутствуют
1417	19.1.25	19.1.26	255°34.5`	35.77	данные отсутствуют	данные отсутствуют	данные отсутствуют
1418	19.1.26	19.1.27	209°12.3`	38.55	данные отсутствуют	данные отсутствуют	данные отсутствуют
1419	19.1.27	19.1.28	162°20.5`	45.69	данные отсутствуют	данные отсутствуют	данные отсутствуют
1420	19.1.28	19.1.29	105°47.0`	47.31	данные отсутствуют	данные отсутствуют	данные отсутствуют
1421	19.1.29	19.1.30	87°6.5`	98.1	данные отсутствуют	данные отсутствуют	данные отсутствуют
1422	19.1.30	19.1.31	144°47.2`	41.19	данные отсутствуют	данные отсутствуют	данные отсутствуют
1423	19.1.31	19.1.32	177°27.3`	44.58	данные отсутствуют	данные отсутствуют	данные отсутствуют
1424	19.1.32	19.1.33	248°38.2`	48.89	данные отсутствуют	данные отсутствуют	данные отсутствуют
1425	19.1.33	19.1.34	256°14.0`	49.92	данные отсутствуют	данные отсутствуют	данные отсутствуют
1426	19.1.34	19.1.35	217°15.8`	57.21	данные отсутствуют	данные отсутствуют	данные отсутствуют
1427	19.1.35	19.1.36	178°53.9`	51.47	данные отсутствуют	данные отсутствуют	данные отсутствуют
1428	19.1.36	19.1.37	136°50.9`	43.41	данные отсутствуют	данные отсутствуют	данные отсутствуют
1429	19.1.37	19.1.38	84°17.3`	39.79	данные отсутствуют	данные отсутствуют	данные отсутствуют
1430	19.1.38	19.1.39	44°3.6`	42.69	данные отсутствуют	данные отсутствуют	данные отсутствуют
1431	19.1.39	19.1.40	16°15.4`	49.48	данные отсутствуют	данные отсутствуют	данные отсутствуют
1432	19.1.40	19.1.41	113°20.9`	47.43	данные отсутствуют	данные отсутствуют	данные отсутствуют
1433	19.1.41	19.1.42	165°19.2`	42.97	данные отсутствуют	данные отсутствуют	данные отсутствуют
1434	19.1.42	19.1.43	193°44.9`	95.77	данные отсутствуют	данные отсутствуют	данные отсутствуют
1435	19.1.43	19.1.44	234°47.2`	41.19	данные отсутствуют	данные отсутствуют	данные отсутствуют
1436	19.1.44	19.1.45	278°13.8`	76	данные отсутствуют	данные отсутствуют	данные отсутствуют
1437	19.1.45	19.1.46	195°22.8`	41.06	данные отсутствуют	данные отсутствуют	данные отсутствуют
1438	19.1.46	19.1.47	135°0.0`	47.59	данные отсутствуют	данные отсутствуют	данные отсутствуют
1439	19.1.47	19.1.48	84°48.2`	65.59	данные отсутствуют	данные отсутствуют	данные отсутствуют
1440	19.1.48	19.1.49	123°41.2`	35.68	данные отсутствуют	данные отсутствуют	данные отсутствуют
1441	19.1.49	19.1.50	183°45.9`	75.38	данные отсутствуют	данные отсутствуют	данные отсутствуют



ДОКУМЕНТ ПОДПИСАН
ЭЛЕКТРОННОЙ ПОДПИСЬЮ

Сертификат: 00BV056B7401CB38D2B3576ACDC8425108

Владелец: ФЕДЕРАЛЬНАЯ СЛУЖБА ГОСУДАРСТВЕННОЙ

РЕГИСТРАЦИИ, КАДАСТРА И КАРТОГРАФИИ

Действителен: с 27.06.2023 по 19.09.2024

полное наименование должности

инициалы, фамилия

Земельный участок

вид объекта недвижимости

Лист № 64 раздела 3.1

Всего листов раздела 3.1: 134

Всего разделов: 8

Всего листов выписки: 265

04.09.2023г. № КУВИ-001/2023-200902988

Кадастровый номер:

43:14:350118:278

1	2	3	4	5	6	7	8
1442	19.1.50	19.1.51	160°17.2`	70.44	данные отсутствуют	данные отсутствуют	данные отсутствуют
1443	19.1.51	19.1.52	131°22.0`	88.35	данные отсутствуют	данные отсутствуют	данные отсутствуют
1444	19.1.52	19.1.53	130°24.3`	61.08	данные отсутствуют	данные отсутствуют	данные отсутствуют
1445	19.1.53	19.1.54	209°44.5`	55.86	данные отсутствуют	данные отсутствуют	данные отсутствуют
1446	19.1.54	19.1.55	234°11.5`	96.41	данные отсутствуют	данные отсутствуют	данные отсутствуют
1447	19.1.55	19.1.56	216°52.0`	39.59	данные отсутствуют	данные отсутствуют	данные отсутствуют
1448	19.1.56	19.1.57	169°6.6`	52.4	данные отсутствуют	данные отсутствуют	данные отсутствуют
1449	19.1.57	19.1.58	116°10.2`	62.85	данные отсутствуют	данные отсутствуют	данные отсутствуют
1450	19.1.58	19.1.59	131°3.2`	40.68	данные отсутствуют	данные отсутствуют	данные отсутствуют
1451	19.1.59	19.1.60	208°36.4`	49.61	данные отсутствуют	данные отсутствуют	данные отсутствуют
1452	19.1.60	19.1.61	169°41.5`	44.25	данные отсутствуют	данные отсутствуют	данные отсутствуют
1453	19.1.61	19.1.62	117°42.3`	44.72	данные отсутствуют	данные отсутствуют	данные отсутствуют
1454	19.1.62	19.1.63	177°52.7`	26.74	данные отсутствуют	данные отсутствуют	данные отсутствуют
1455	19.1.63	19.1.64	263°59.5`	18.91	данные отсутствуют	данные отсутствуют	данные отсутствуют
1456	19.1.64	19.1.65	309°21.4`	63.99	данные отсутствуют	данные отсутствуют	данные отсутствуют
1457	19.1.65	19.1.66	248°11.9`	26.66	данные отсутствуют	данные отсутствуют	данные отсутствуют
1458	19.1.66	19.1.67	204°26.6`	71.75	данные отсутствуют	данные отсутствуют	данные отсутствуют
1459	19.1.67	19.1.68	163°52.8`	46.35	данные отсутствуют	данные отсутствуют	данные отсутствуют
1460	19.1.68	19.1.69	69°5.1`	36.02	данные отсутствуют	данные отсутствуют	данные отсутствуют
1461	19.1.69	19.1.70	135°0.0`	36.39	данные отсутствуют	данные отсутствуют	данные отсутствуют
1462	19.1.70	19.1.71	184°54.0`	34.77	данные отсутствуют	данные отсутствуют	данные отсутствуют
1463	19.1.71	19.1.72	274°36.1`	86.38	данные отсутствуют	данные отсутствуют	данные отсутствуют
1464	19.1.72	19.1.73	263°54.6`	74.65	данные отсутствуют	данные отсутствуют	данные отсутствуют
1465	19.1.73	19.1.74	200°46.7`	30.7	данные отсутствуют	данные отсутствуют	данные отсутствуют
1466	19.1.74	19.1.75	152°38.5`	32.31	данные отсутствуют	данные отсутствуют	данные отсутствуют
1467	19.1.75	19.1.76	182°12.2`	25.76	данные отсутствуют	данные отсутствуют	данные отсутствуют
1468	19.1.76	19.1.77	140°31.9`	21.79	данные отсутствуют	данные отсутствуют	данные отсутствуют
1469	19.1.77	19.1.78	183°0.8`	18.84	данные отсутствуют	данные отсутствуют	данные отсутствуют
1470	19.1.78	19.1.79	258°58.0`	41.33	данные отсутствуют	данные отсутствуют	данные отсутствуют



ДОКУМЕНТ ПОДПИСАН
ЭЛЕКТРОННОЙ ПОДПИСЬЮ

Сертификат: 00BV056B7401CB38D2B3576ACDC8425108

Владелец: ФЕДЕРАЛЬНАЯ СЛУЖБА ГОСУДАРСТВЕННОЙ

РЕГИСТРАЦИИ, КАДАСТРА И КАРТОГРАФИИ

Действителен: с 27.06.2023 по 19.09.2024

полное наименование должности

инициалы, фамилия

Земельный участок

вид объекта недвижимости

Лист № 65 раздела 3.1

Всего листов раздела 3.1: 134

Всего разделов: 8

Всего листов выписки: 265

04.09.2023г. № КУВИ-001/2023-200902988

Кадастровый номер:

43:14:350118:278

1	2	3	4	5	6	7	8
1471	19.1.79	19.1.80	188°32.0'	40.03	данные отсутствуют	данные отсутствуют	данные отсутствуют
1472	19.1.80	19.1.81	241°55.2'	33.65	данные отсутствуют	данные отсутствуют	данные отсутствуют
1473	19.1.81	19.1.82	265°36.1'	25.82	данные отсутствуют	данные отсутствуют	данные отсутствуют
1474	19.1.82	19.1.83	223°27.1'	25.9	данные отсутствуют	данные отсутствуют	данные отсутствуют
1475	19.1.83	19.1.84	145°47.3'	29.92	данные отсутствуют	данные отсутствуют	данные отсутствуют
1476	19.1.84	19.1.85	200°32.1'	25.37	данные отсутствуют	данные отсутствуют	данные отсутствуют
1477	19.1.85	19.1.86	291°22.6'	73.33	данные отсутствуют	данные отсутствуют	данные отсутствуют
1478	19.1.86	19.1.87	289°14.5'	111.12	данные отсутствуют	данные отсутствуют	данные отсутствуют
1479	19.1.87	19.1.88	337°22.3'	25.73	данные отсутствуют	данные отсутствуют	данные отсутствуют
1480	19.1.88	19.1.89	57°35.0'	86.76	данные отсутствуют	данные отсутствуют	данные отсутствуют
1481	19.1.89	19.1.90	335°32.9'	35.88	данные отсутствуют	данные отсутствуют	данные отсутствуют
1482	19.1.90	19.1.91	278°45.1'	39.04	данные отсутствуют	данные отсутствуют	данные отсутствуют
1483	19.1.91	19.1.92	215°42.9'	39.01	данные отсутствуют	данные отсутствуют	данные отсутствуют
1484	19.1.92	19.1.93	322°53.2'	45.92	данные отсутствуют	данные отсутствуют	данные отсутствуют
1485	19.1.93	19.1.94	323°38.8'	88.48	данные отсутствуют	данные отсутствуют	данные отсутствуют
1486	19.1.94	19.1.95	314°1.4'	82.59	данные отсутствуют	данные отсутствуют	данные отсутствуют
1487	19.1.95	19.1.96	240°45.5'	28.35	данные отсутствуют	данные отсутствуют	данные отсутствуют
1488	19.1.96	19.1.97	170°32.3'	24.09	данные отсутствуют	данные отсутствуют	данные отсутствуют
1489	19.1.97	19.1.98	268°46.9'	46.53	данные отсутствуют	данные отсутствуют	данные отсутствуют
1490	19.1.98	19.1.99	302°45.2'	16.47	данные отсутствуют	данные отсутствуют	данные отсутствуют
1491	19.1.99	19.1.100	261°7.0'	32.05	данные отсутствуют	данные отсутствуют	данные отсутствуют
1492	19.1.100	19.1.101	308°2.8'	28.91	данные отсутствуют	данные отсутствуют	данные отсутствуют
1493	19.1.101	19.1.102	33°42.5'	17.84	данные отсутствуют	данные отсутствуют	данные отсутствуют
1494	19.1.102	19.1.103	322°19.3'	27.52	данные отсутствуют	данные отсутствуют	данные отсутствуют
1495	19.1.103	19.1.104	284°2.2'	20.41	данные отсутствуют	данные отсутствуют	данные отсутствуют



ДОКУМЕНТ ПОДПИСАН
ЭЛЕКТРОННОЙ ПОДПИСЬЮ

Сертификат: 00BV056B7401CB38D2B3576ACDC8425108

Владелец: ФЕДЕРАЛЬНАЯ СЛУЖБА ГОСУДАРСТВЕННОЙ

РЕГИСТРАЦИИ, КАДАСТРА И КАРТОГРАФИИ

Действителен: с 27.06.2023 по 19.09.2024

полное наименование должности

инициалы, фамилия

Земельный участок
вид объекта недвижимости

Лист № 66 раздела 3.1

Всего листов раздела 3.1: 134

Всего разделов: 8

Всего листов выписки: 265

04.09.2023г. № КУВИ-001/2023-200902988

Кадастровый номер:

43:14:350118:278

1	2	3	4	5	6	7	8
1496	19.1.104	19.1.105	231°19.6`	25.35	данные отсутствуют	данные отсутствуют	данные отсутствуют
1497	19.1.105	19.1.106	348°21.8`	34.36	данные отсутствуют	данные отсутствуют	данные отсутствуют
1498	19.1.106	19.1.107	256°51.7`	30.49	данные отсутствуют	данные отсутствуют	данные отсутствуют
1499	19.1.107	19.1.108	297°25.0`	30.1	данные отсутствуют	данные отсутствуют	данные отсутствуют
1500	19.1.108	19.1.109	321°59.5`	40.19	данные отсутствуют	данные отсутствуют	данные отсутствуют
1501	19.1.109	19.1.110	283°0.1`	39.61	данные отсутствуют	данные отсутствуют	данные отсутствуют
1502	19.1.110	19.1.111	232°48.9`	36.04	данные отсутствуют	данные отсутствуют	данные отсутствуют
1503	19.1.111	19.1.112	340°28.4`	32.55	данные отсутствуют	данные отсутствуют	данные отсутствуют
1504	19.1.112	19.1.113	276°12.3`	45.8	данные отсутствуют	данные отсутствуют	данные отсутствуют
1505	19.1.113	19.1.114	301°36.5`	15.11	данные отсутствуют	данные отсутствуют	данные отсутствуют
1506	19.1.114	19.1.115	220°12.6`	16.85	данные отсутствуют	данные отсутствуют	данные отсутствуют
1507	19.1.115	19.1.116	305°13.1`	20.6	данные отсутствуют	данные отсутствуют	данные отсутствуют
1508	19.1.116	19.1.117	272°56.2`	38.65	данные отсутствуют	данные отсутствуют	данные отсутствуют
1509	19.1.117	19.1.118	322°7.7`	33.85	данные отсутствуют	данные отсутствуют	данные отсутствуют
1510	19.1.118	19.1.119	345°57.6`	40.81	данные отсутствуют	данные отсутствуют	данные отсутствуют
1511	19.1.119	19.1.120	271°1.4`	55.43	данные отсутствуют	данные отсутствуют	данные отсутствуют



ДОКУМЕНТ ПОДПИСАН
ЭЛЕКТРОННОЙ ПОДПИСЬЮ

Сертификат: 00BV056B7401CB38D2B3576ACDC8425108

Владелец: ФЕДЕРАЛЬНАЯ СЛУЖБА ГОСУДАРСТВЕННОЙ

РЕГИСТРАЦИИ, КАДАСТРА И КАРТОГРАФИИ

Действителен: с 27.06.2023 по 19.09.2024

полное наименование должности

инициалы, фамилия

Земельный участок

вид объекта недвижимости

Лист № 67 раздела 3.1

Всего листов раздела 3.1: 134

Всего разделов: 8

Всего листов выписки: 265

04.09.2023г. № КУВИ-001/2023-200902988

Кадастровый номер:

43:14:350118:278

1	2	3	4	5	6	7	8
1512	19.1.120	19.1.121	317°2.8'	39.21	данные отсутствуют	данные отсутствуют	данные отсутствуют
1513	19.1.121	19.1.122	283°29.8'	25.45	данные отсутствуют	данные отсутствуют	данные отсутствуют
1514	19.1.122	19.1.123	319°6.5'	19.64	данные отсутствуют	данные отсутствуют	данные отсутствуют
1515	19.1.123	19.1.124	251°33.9'	21.91	данные отсутствуют	данные отсутствуют	данные отсутствуют
1516	19.1.124	19.1.125	301°37.6'	15.1	данные отсутствуют	данные отсутствуют	данные отсутствуют
1517	19.1.125	19.1.126	59°56.5'	21.72	данные отсутствуют	данные отсутствуют	данные отсутствуют
1518	19.1.126	19.1.127	37°11.6'	36.03	данные отсутствуют	данные отсутствуют	данные отсутствуют
1519	19.1.127	19.1.128	83°12.5'	41.85	данные отсутствуют	данные отсутствуют	данные отсутствуют
1520	19.1.128	19.1.129	341°5.9'	76.37	данные отсутствуют	данные отсутствуют	данные отсутствуют
1521	19.1.129	19.1.130	285°15.6'	33.85	данные отсутствуют	данные отсутствуют	данные отсутствуют
1522	19.1.130	19.1.131	339°45.9'	20.04	данные отсутствуют	данные отсутствуют	данные отсутствуют
1523	19.1.131	19.1.132	49°53.9'	24.59	данные отсутствуют	данные отсутствуют	данные отсутствуют
1524	19.1.132	19.1.133	326°34.4'	59.29	данные отсутствуют	данные отсутствуют	данные отсутствуют
1525	19.1.133	19.1.134	348°10.6'	43.48	данные отсутствуют	данные отсутствуют	данные отсутствуют
1526	19.1.134	19.1.135	285°41.1'	58.59	данные отсутствуют	данные отсутствуют	данные отсутствуют
1527	19.1.135	19.1.136	228°10.8'	25.24	данные отсутствуют	данные отсутствуют	данные отсутствуют



ДОКУМЕНТ ПОДПИСАН
ЭЛЕКТРОННОЙ ПОДПИСЬЮ

Сертификат: 00BV056B7401CB38D2B3576ACDC8425108

Владелец: ФЕДЕРАЛЬНАЯ СЛУЖБА ГОСУДАРСТВЕННОЙ

РЕГИСТРАЦИИ, КАДАСТРА И КАРТОГРАФИИ

Действителен: с 27.06.2023 по 19.09.2024

полное наименование должности

инициалы, фамилия

Земельный участок

вид объекта недвижимости

Лист № 68 раздела 3.1

Всего листов раздела 3.1: 134

Всего разделов: 8

Всего листов выписки: 265

04.09.2023г. № КУВИ-001/2023-200902988

Кадастровый номер:

43:14:350118:278

1	2	3	4	5	6	7	8
1528	19.1.136	19.1.137	274°16.1'	132.99	данные отсутствуют	данные отсутствуют	данные отсутствуют
1529	19.1.137	19.1.138	281°6.4'	56.48	данные отсутствуют	данные отсутствуют	данные отсутствуют
1530	19.1.138	19.1.139	335°33.1'	47.84	данные отсутствуют	данные отсутствуют	данные отсутствуют
1531	19.1.139	19.1.140	263°3.8'	262.21	данные отсутствуют	данные отсутствуют	данные отсутствуют
1532	19.1.140	19.1.141	271°37.3'	104.95	данные отсутствуют	данные отсутствуют	данные отсутствуют
1533	19.1.141	19.1.142	338°39.2'	92.44	данные отсутствуют	данные отсутствуют	данные отсутствуют
1534	19.1.142	19.1.143	240°59.7'	10.19	данные отсутствуют	данные отсутствуют	данные отсутствуют
1535	19.1.143	19.1.144	161°33.7'	81.38	данные отсутствуют	данные отсутствуют	данные отсутствуют
1536	19.1.144	19.1.145	264°41.0'	42.74	данные отсутствуют	данные отсутствуют	данные отсутствуют
1537	19.1.145	19.1.146	325°42.1'	26.35	данные отсутствуют	данные отсутствуют	данные отсутствуют
1538	19.1.146	19.1.147	355°36.1'	25.82	данные отсутствуют	данные отсутствуют	данные отсутствуют
1539	19.1.147	19.1.148	303°1.0'	23.6	данные отсутствуют	данные отсутствуют	данные отсутствуют
1540	19.1.148	19.1.149	253°56.6'	67.97	данные отсутствуют	данные отсутствуют	данные отсутствуют
1541	19.1.149	19.1.150	190°47.0'	21.16	данные отсутствуют	данные отсутствуют	данные отсутствуют
1542	19.1.150	19.1.151	257°29.7'	18.24	данные отсутствуют	данные отсутствуют	данные отсутствуют
1543	19.1.151	19.1.152	163°32.9'	45.41	данные отсутствуют	данные отсутствуют	данные отсутствуют



ДОКУМЕНТ ПОДПИСАН
ЭЛЕКТРОННОЙ ПОДПИСЬЮ

Сертификат: 00ВВ056В7401СВ38D2В3576АСDС8425108

Владелец: ФЕДЕРАЛЬНАЯ СЛУЖБА ГОСУДАРСТВЕННОЙ

РЕГИСТРАЦИИ, КАДАСТРА И КАРТОГРАФИИ

Действителен: с 27.06.2023 по 19.09.2024

полное наименование должности

инициалы, фамилия

Земельный участок

вид объекта недвижимости

Лист № 69 раздела 3.1

Всего листов раздела 3.1: 134

Всего разделов: 8

Всего листов выписки: 265

04.09.2023г. № КУВИ-001/2023-200902988

Кадастровый номер:

43:14:350118:278

1	2	3	4	5	6	7	8
1544	19.1.152	19.1.153	259°41.5'	55.32	данные отсутствуют	данные отсутствуют	данные отсутствуют
1545	19.1.153	19.1.154	348°26.2'	88.9	данные отсутствуют	данные отсутствуют	данные отсутствуют
1546	19.1.154	19.1.155	298°10.3'	31.43	данные отсутствуют	данные отсутствуют	данные отсутствуют
1547	19.1.155	19.1.156	208°44.0'	34.99	данные отсутствуют	данные отсутствуют	данные отсутствуют
1548	19.1.156	19.1.157	188°7.9'	48.99	данные отсутствуют	данные отсутствуют	данные отсутствуют
1549	19.1.157	19.1.158	228°49.0'	31.56	данные отсутствуют	данные отсутствуют	данные отсутствуют
1550	19.1.158	19.1.159	191°4.4'	46.39	данные отсутствуют	данные отсутствуют	данные отсутствуют
1551	19.1.159	19.1.160	236°46.4'	34.31	данные отсутствуют	данные отсутствуют	данные отсутствуют
1552	19.1.160	19.1.161	270°29.2'	116.79	данные отсутствуют	данные отсутствуют	данные отсутствуют
1553	19.1.161	19.1.162	2°2.8'	110.92	данные отсутствуют	данные отсутствуют	данные отсутствуют
1554	19.1.162	19.1.163	348°41.1'	45.41	данные отсутствуют	данные отсутствуют	данные отсутствуют
1555	19.1.163	19.1.164	300°16.0'	27.5	данные отсутствуют	данные отсутствуют	данные отсутствуют
1556	19.1.164	19.1.165	283°10.9'	112.83	данные отсутствуют	данные отсутствуют	данные отсутствуют
1557	19.1.165	19.1.166	297°42.3'	44.72	данные отсутствуют	данные отсутствуют	данные отсутствуют
1558	19.1.166	19.1.167	330°15.4'	79.78	данные отсутствуют	данные отсутствуют	данные отсутствуют
1559	19.1.167	19.1.168	339°57.0'	77.97	данные отсутствуют	данные отсутствуют	данные отсутствуют



ДОКУМЕНТ ПОДПИСАН
ЭЛЕКТРОННОЙ ПОДПИСЬЮ

Сертификат: 00BV056B7401CB38D2B3576ACDC8425108

Владелец: ФЕДЕРАЛЬНАЯ СЛУЖБА ГОСУДАРСТВЕННОЙ

РЕГИСТРАЦИИ, КАДАСТРА И КАРТОГРАФИИ

Действителен: с 27.06.2023 по 19.09.2024

полное наименование должности

инициалы, фамилия

Земельный участок

вид объекта недвижимости

Лист № 70 раздела 3.1

Всего листов раздела 3.1: 134

Всего разделов: 8

Всего листов выписки: 265

04.09.2023г. № КУВИ-001/2023-200902988

Кадастровый номер:

43:14:350118:278

1	2	3	4	5	6	7	8
1560	19.1.168	19.1.169	358°45.2`	45.54	данные отсутствуют	данные отсутствуют	данные отсутствуют
1561	19.1.169	19.1.170	57°59.7`	28.02	данные отсутствуют	данные отсутствуют	данные отсутствуют
1562	19.1.170	19.1.171	163°54.6`	107.13	данные отсутствуют	данные отсутствуют	данные отсутствуют
1563	19.1.171	19.1.172	48°24.1`	11.91	данные отсутствуют	данные отсутствуют	данные отсутствуют
1564	19.1.172	19.1.173	342°25.2`	104.86	данные отсутствуют	данные отсутствуют	данные отсутствуют
1565	19.1.173	19.1.174	55°0.3`	72.48	данные отсутствуют	данные отсутствуют	данные отсутствуют
1566	19.1.174	19.1.175	98°25.8`	27.01	данные отсутствуют	данные отсутствуют	данные отсутствуют
1567	19.1.175	19.1.176	134°1.7`	41.29	данные отсутствуют	данные отсутствуют	данные отсутствуют
1568	19.1.176	19.1.177	50°11.8`	38.65	данные отсутствуют	данные отсутствуют	данные отсутствуют
1569	19.1.177	19.1.178	90°0.0`	32.66	данные отсутствуют	данные отсутствуют	данные отсутствуют
1570	19.1.178	19.1.179	55°41.5`	101.85	данные отсутствуют	данные отсутствуют	данные отсутствуют
1571	19.1.179	19.1.180	35°32.5`	68.11	данные отсутствуют	данные отсутствуют	данные отсутствуют
1572	19.1.180	19.1.181	85°45.7`	26.79	данные отсутствуют	данные отсутствуют	данные отсутствуют
1573	19.1.181	19.1.182	113°11.5`	45.22	данные отсутствуют	данные отсутствуют	данные отсутствуют
1574	19.1.182	19.1.183	36°51.7`	14.84	данные отсутствуют	данные отсутствуют	данные отсутствуют
1575	19.1.183	19.1.184	352°0.1`	63.96	данные отсутствуют	данные отсутствуют	данные отсутствуют



ДОКУМЕНТ ПОДПИСАН
ЭЛЕКТРОННОЙ ПОДПИСЬЮ

Сертификат: 00BV056B7401CB38D2B3576ACDC8425108

Владелец: ФЕДЕРАЛЬНАЯ СЛУЖБА ГОСУДАРСТВЕННОЙ

РЕГИСТРАЦИИ, КАДАСТРА И КАРТОГРАФИИ

Действителен: с 27.06.2023 по 19.09.2024

полное наименование должности

инициалы, фамилия

Земельный участок

вид объекта недвижимости

Лист № 71 раздела 3.1

Всего листов раздела 3.1: 134

Всего разделов: 8

Всего листов выписки: 265

04.09.2023г. № КУВИ-001/2023-200902988

Кадастровый номер:

43:14:350118:278

1	2	3	4	5	6	7	8
1576	19.1.184	19.1.18 5	69°35.3'	90.81	данные отсутствуют	данные отсутствуют	данные отсутствуют
1577	19.1.185	19.1.18 6	129°36.5'	37.25	данные отсутствуют	данные отсутствуют	данные отсутствуют
1578	19.1.186	19.1.18 7	78°41.2'	35.33	данные отсутствуют	данные отсутствуют	данные отсутствуют
1579	19.1.187	19.1.18 8	40°9.2'	41.44	данные отсутствуют	данные отсутствуют	данные отсутствуют
1580	19.1.188	19.1.18 9	97°49.0'	50.95	данные отсутствуют	данные отсутствуют	данные отсутствуют
1581	19.1.189	19.1.19 0	46°58.6'	40.61	данные отсутствуют	данные отсутствуют	данные отсутствуют
1582	19.1.190	19.1.19 1	122°36.8'	29.37	данные отсутствуют	данные отсутствуют	данные отсутствуют
1583	19.1.191	19.1.19 2	161°13.1'	52.27	данные отсутствуют	данные отсутствуют	данные отсутствуют
1584	19.1.192	19.1.19 3	183°54.1'	43.64	данные отсутствуют	данные отсутствуют	данные отсутствуют
1585	19.1.193	19.1.19 4	211°31.9'	51.09	данные отсутствуют	данные отсутствуют	данные отсутствуют
1586	19.1.194	19.1.19 5	206°34.3'	46.48	данные отсутствуют	данные отсутствуют	данные отсутствуют
1587	19.1.195	19.1.19 6	186°47.5'	41.86	данные отсутствуют	данные отсутствуют	данные отсутствуют
1588	19.1.196	19.1.19 7	109°17.4'	20.98	данные отсутствуют	данные отсутствуют	данные отсутствуют
1589	19.1.197	19.1.19 8	20°3.1'	66.38	данные отсутствуют	данные отсутствуют	данные отсутствуют
1590	19.1.198	19.1.19 9	38°39.9'	50.69	данные отсутствуют	данные отсутствуют	данные отсутствуют
1591	19.1.199	19.1.20 0	78°6.7'	19.22	данные отсутствуют	данные отсутствуют	данные отсутствуют



ДОКУМЕНТ ПОДПИСАН
ЭЛЕКТРОННОЙ ПОДПИСЬЮ

Сертификат: 00BV056B7401CB38D2B3576ACDC8425108

Владелец: ФЕДЕРАЛЬНАЯ СЛУЖБА ГОСУДАРСТВЕННОЙ

РЕГИСТРАЦИИ, КАДАСТРА И КАРТОГРАФИИ

Действителен: с 27.06.2023 по 19.09.2024

полное наименование должности

инициалы, фамилия

Земельный участок

вид объекта недвижимости

Лист № 72 раздела 3.1

Всего листов раздела 3.1: 134

Всего разделов: 8

Всего листов выписки: 265

04.09.2023г. № КУВИ-001/2023-200902988

Кадастровый номер:

43:14:350118:278

1	2	3	4	5	6	7	8
1592	19.1.200	19.1.201	105°14.2`	22.56	данные отсутствуют	данные отсутствуют	данные отсутствуют
1593	19.1.201	19.1.202	177°12.4`	40.63	данные отсутствуют	данные отсутствуют	данные отсутствуют
1594	19.1.202	19.1.203	102°16.2`	23.29	данные отсутствуют	данные отсутствуют	данные отсутствуют
1595	19.1.203	19.1.204	76°21.2`	71.29	данные отсутствуют	данные отсутствуют	данные отсутствуют
1596	19.1.204	19.1.205	14°37.5`	70.58	данные отсутствуют	данные отсутствуют	данные отсутствуют
1597	19.1.205	19.1.206	92°38.6`	64.4	данные отсутствуют	данные отсутствуют	данные отсутствуют
1598	19.1.206	19.1.207	31°7.1`	61.28	данные отсутствуют	данные отсутствуют	данные отсутствуют
1599	19.1.207	19.1.208	50°17.8`	68.17	данные отсутствуют	данные отсутствуют	данные отсутствуют
1600	19.1.208	19.1.209	15°57.0`	36.03	данные отсутствуют	данные отсутствуют	данные отсутствуют
1601	19.1.209	19.1.210	349°33.4`	38.23	данные отсутствуют	данные отсутствуют	данные отсутствуют
1602	19.1.210	19.1.211	39°28.3`	21.8	данные отсутствуют	данные отсутствуют	данные отсутствуют
1603	19.1.211	19.1.212	107°6.5`	26.92	данные отсутствуют	данные отсутствуют	данные отсутствуют
1604	19.1.211	19.1.213			данные отсутствуют	43:12:000000:865(55)	данные отсутствуют
1605	19.1.212	19.1.214	86°38.0`	33.71	данные отсутствуют	данные отсутствуют	данные отсутствуют
1606	19.1.213	19.1.215	148°33.4`	20.88	данные отсутствуют	данные отсутствуют	данные отсутствуют
1607	19.1.214	19.1.215	186°35.0`	103.61	данные отсутствуют	данные отсутствуют	данные отсутствуют



ДОКУМЕНТ ПОДПИСАН
ЭЛЕКТРОННОЙ ПОДПИСЬЮ

Сертификат: 00BV056B7401CB38D2B3576ACDC8425108

Владелец: ФЕДЕРАЛЬНАЯ СЛУЖБА ГОСУДАРСТВЕННОЙ

РЕГИСТРАЦИИ, КАДАСТРА И КАРТОГРАФИИ

Действителен: с 27.06.2023 по 19.09.2024

полное наименование должности

инициалы, фамилия

Земельный участок

вид объекта недвижимости

Лист № 73 раздела 3.1

Всего листов раздела 3.1: 134

Всего разделов: 8

Всего листов выписки: 265

04.09.2023г. № КУВИ-001/2023-200902988

Кадастровый номер:

43:14:350118:278

1	2	3	4	5	6	7	8
1608	19.1.215	19.1.216	193°53.3`	94.82	данные отсутствуют	данные отсутствуют	данные отсутствуют
1609	19.1.216	19.1.217	221°3.2`	40.68	данные отсутствуют	данные отсутствуют	данные отсутствуют
1610	19.1.217	19.1.218	205°28.4`	23.02	данные отсутствуют	данные отсутствуют	данные отсутствуют
1611	19.1.218	19.1.219	187°28.4`	60.89	данные отсутствуют	данные отсутствуют	данные отсутствуют
1612	19.1.219	19.1.220	85°14.2`	11.92	данные отсутствуют	данные отсутствуют	данные отсутствуют
1613	19.1.220	19.1.221	27°43.1`	65.96	данные отсутствуют	данные отсутствуют	данные отсутствуют
1614	19.1.221	19.1.222	84°40.0`	74.55	данные отсутствуют	данные отсутствуют	данные отсутствуют
1615	19.1.222	19.1.223	129°5.5`	40.8	данные отсутствуют	данные отсутствуют	данные отсутствуют
1616	19.1.223	19.1.224	148°30.5`	35.99	данные отсутствуют	данные отсутствуют	данные отсутствуют
1617	19.1.224	19.1.225	84°41.0`	42.74	данные отсутствуют	данные отсутствуют	данные отсутствуют
1618	19.1.225	19.1.226	353°59.3`	37.82	данные отсутствуют	данные отсутствуют	данные отсутствуют
1619	19.1.226	19.1.227	71°33.3`	18.77	данные отсутствуют	данные отсутствуют	данные отсутствуют
1620	19.1.227	19.1.228	348°41.6`	85.79	данные отсутствуют	данные отсутствуют	данные отсутствуют
1621	19.1.228	19.1.229	25°39.0`	27.44	данные отсутствуют	данные отсутствуют	данные отсутствуют
1622	19.1.229	19.1.230	82°2.3`	142.9	данные отсутствуют	данные отсутствуют	данные отсутствуют
1623	19.1.230	19.1.231	92°46.3`	61.44	данные отсутствуют	данные отсутствуют	данные отсутствуют



ДОКУМЕНТ ПОДПИСАН
ЭЛЕКТРОННОЙ ПОДПИСЬЮ

Сертификат: 00BV056B7401CB38D2B3576ACDC8425108

Владелец: ФЕДЕРАЛЬНАЯ СЛУЖБА ГОСУДАРСТВЕННОЙ

РЕГИСТРАЦИИ, КАДАСТРА И КАРТОГРАФИИ

Действителен: с 27.06.2023 по 19.09.2024

полное наименование должности

инициалы, фамилия

Земельный участок

вид объекта недвижимости

Лист № 74 раздела 3.1

Всего листов раздела 3.1: 134

Всего разделов: 8

Всего листов выписки: 265

04.09.2023г. № КУВИ-001/2023-200902988

Кадастровый номер:

43:14:350118:278

1	2	3	4	5	6	7	8
1624	19.1.231	19.1.23 2	72°45.2`	60.1	данные отсутствуют	данные отсутствуют	данные отсутствуют
1625	19.1.232	19.1.23 3	83°25.0`	51.8	данные отсутствуют	данные отсутствуют	данные отсутствуют
1626	19.1.233	19.1.23 4	144°37.7`	37.62	данные отсутствуют	данные отсутствуют	данные отсутствуют
1627	19.1.234	19.1.23 5	113°16.4`	100.19	данные отсутствуют	данные отсутствуют	данные отсутствуют
1628	19.1.235	19.1.23 6	170°32.3`	18.07	данные отсутствуют	данные отсутствуют	данные отсутствуют
1629	19.1.236	19.1.23 7	222°30.5`	32.22	данные отсутствуют	данные отсутствуют	данные отсутствуют
1630	19.1.237	19.1.23 8	262°43.4`	93.8	данные отсутствуют	данные отсутствуют	данные отсутствуют
1631	19.1.238	19.1.23 9	214°2.5`	44.19	данные отсутствуют	данные отсутствуют	данные отсутствуют
1632	19.1.239	19.1.24 0	259°51.1`	67.36	данные отсутствуют	данные отсутствуют	данные отсутствуют
1633	19.1.240	19.1.24 1	170°47.2`	37.1	данные отсутствуют	данные отсутствуют	данные отсутствуют
1634	19.1.241	19.1.24 2	228°38.5`	32.96	данные отсутствуют	данные отсутствуют	данные отсутствуют
1635	19.1.242	19.1.24 3	118°48.1`	22.58	данные отсутствуют	данные отсутствуют	данные отсутствуют
1636	19.1.243	19.1.24 4	82°44.6`	54.87	данные отсутствуют	данные отсутствуют	данные отсутствуют
1637	19.1.244	19.1.24 5	91°39.2`	102.97	данные отсутствуют	данные отсутствуют	данные отсутствуют
1638	19.1.245	19.1.24 6	124°49.3`	55.46	данные отсутствуют	данные отсутствуют	данные отсутствуют
1639	19.1.246	19.1.24 7	170°23.6`	65.26	данные отсутствуют	данные отсутствуют	данные отсутствуют



ДОКУМЕНТ ПОДПИСАН
ЭЛЕКТРОННОЙ ПОДПИСЬЮ

Сертификат: 00BV056B7401CB38D2B3576ACDC8425108

Владелец: ФЕДЕРАЛЬНАЯ СЛУЖБА ГОСУДАРСТВЕННОЙ

РЕГИСТРАЦИИ, КАДАСТРА И КАРТОГРАФИИ

Действителен: с 27.06.2023 по 19.09.2024

полное наименование должности

инициалы, фамилия

Земельный участок

вид объекта недвижимости

Лист № 75 раздела 3.1

Всего листов раздела 3.1: 134

Всего разделов: 8

Всего листов выписки: 265

04.09.2023г. № КУВИ-001/2023-200902988

Кадастровый номер:

43:14:350118:278

1	2	3	4	5	6	7	8
1640	19.1.247	19.1.248	200°12.4'	131.82	данные отсутствуют	данные отсутствуют	данные отсутствуют
1641	19.1.248	19.1.249	129°17.3'	14.07	данные отсутствуют	данные отсутствуют	данные отсутствуют
1642	19.1.249	19.1.250	46°4.2'	37.1	данные отсутствуют	данные отсутствуют	данные отсутствуют
1643	19.1.250	19.1.251	23°41.5'	105.92	данные отсутствуют	данные отсутствуют	данные отсутствуют
1644	19.1.251	19.1.252	359°23.8'	94.03	данные отсутствуют	данные отсутствуют	данные отсутствуют
1645	19.1.252	19.1.253	35°7.4'	175.46	данные отсутствуют	данные отсутствуют	данные отсутствуют
1646	19.1.253	19.1.254	81°15.0'	52.07	данные отсутствуют	данные отсутствуют	данные отсутствуют
1647	19.1.254	19.1.255	36°56.0'	184.48	данные отсутствуют	данные отсутствуют	данные отсутствуют
1648	19.1.255	19.1.256	58°46.4'	38.19	данные отсутствуют	данные отсутствуют	данные отсутствуют
1649	19.1.256	19.1.257	108°53.5'	39.75	данные отсутствуют	данные отсутствуют	данные отсутствуют
1650	19.1.257	19.1.258	50°15.1'	130.01	данные отсутствуют	данные отсутствуют	данные отсутствуют
1651	19.1.258	19.1.259	70°8.4'	37.88	данные отсутствуют	данные отсутствуют	данные отсутствуют
1652	19.1.259	19.1.260	33°16.3'	37.88	данные отсутствуют	данные отсутствуют	данные отсутствуют
1653	19.1.260	19.1.261	347°28.1'	45.63	данные отсутствуют	данные отсутствуют	данные отсутствуют
1654	19.1.261	19.1.262	257°28.0'	27.37	данные отсутствуют	данные отсутствуют	данные отсутствуют
1655	19.1.262	19.1.263	345°57.5'	28.56	данные отсутствуют	данные отсутствуют	данные отсутствуют



ДОКУМЕНТ ПОДПИСАН
ЭЛЕКТРОННОЙ ПОДПИСЬЮ

Сертификат: 00BV056B7401CB38D2B3576ACDC8425108

Владелец: ФЕДЕРАЛЬНАЯ СЛУЖБА ГОСУДАРСТВЕННОЙ

РЕГИСТРАЦИИ, КАДАСТРА И КАРТОГРАФИИ

Действителен: с 27.06.2023 по 19.09.2024

полное наименование должности

инициалы, фамилия

Земельный участок
вид объекта недвижимости

Лист № 76 раздела 3.1

Всего листов раздела 3.1: 134

Всего разделов: 8

Всего листов выписки: 265

04.09.2023г. № КУВИ-001/2023-200902988

Кадастровый номер:

43:14:350118:278

1	2	3	4	5	6	7	8
1656	19.1.263	19.1.264	6°42.7'	67.76	данные отсутствуют	данные отсутствуют	данные отсутствуют
1657	19.1.264	19.1.265	358°23.2'	70.3	данные отсутствуют	данные отсутствуют	данные отсутствуют
1658	19.1.265	19.1.266	18°58.6'	33.49	данные отсутствуют	данные отсутствуют	данные отсутствуют
1659	19.1.266	19.1.267	290°51.8'	22.24	данные отсутствуют	данные отсутствуют	данные отсутствуют
1660	19.1.267	19.1.268	256°56.5'	70.1	данные отсутствуют	данные отсутствуют	данные отсутствуют
1661	19.1.268	19.1.269	275°47.9'	195.98	данные отсутствуют	данные отсутствуют	данные отсутствуют
1662	19.1.269	19.1.270	272°35.0'	131.76	данные отсутствуют	данные отсутствуют	данные отсутствуют
1663	19.1.270	19.1.1	12°23.2'	41.54	данные отсутствуют	данные отсутствуют	данные отсутствуют
1664	19.2.271	19.2.272	214°19.6'	49.14	данные отсутствуют	данные отсутствуют	данные отсутствуют
1665	19.2.272	19.2.273	196°13.8'	81.44	данные отсутствуют	данные отсутствуют	данные отсутствуют
1666	19.2.273	19.2.274	58°29.2'	35.99	данные отсутствуют	данные отсутствуют	данные отсутствуют
1667	19.2.274	19.2.275	130°36.9'	27.37	данные отсутствуют	данные отсутствуют	данные отсутствуют
1668	19.2.275	19.2.276	65°41.3'	33.67	данные отсутствуют	данные отсутствуют	данные отсутствуют
1669	19.2.276	19.2.277	356°49.1'	35.68	данные отсутствуют	данные отсутствуют	данные отсутствуют
1670	19.2.277	19.2.278	46°45.2'	23.1	данные отсутствуют	данные отсутствуют	данные отсутствуют
1671	19.2.278	19.2.279	140°35.8'	107.58	данные отсутствуют	данные отсутствуют	данные отсутствуют
1672	19.2.279	19.2.280	135°39.3'	244.96	данные отсутствуют	данные отсутствуют	данные отсутствуют



ДОКУМЕНТ ПОДПИСАН
ЭЛЕКТРОННОЙ ПОДПИСЬЮ

Сертификат: 00BV056B7401CB38D2B3576ACDC8425108

Владелец: ФЕДЕРАЛЬНАЯ СЛУЖБА ГОСУДАРСТВЕННОЙ

РЕГИСТРАЦИИ, КАДАСТРА И КАРТОГРАФИИ

Действителен: с 27.06.2023 по 19.09.2024

полное наименование должности

инициалы, фамилия

Земельный участок

вид объекта недвижимости

Лист № 77 раздела 3.1

Всего листов раздела 3.1: 134

Всего разделов: 8

Всего листов выписки: 265

04.09.2023г. № КУВИ-001/2023-200902988

Кадастровый номер:

43:14:350118:278

1	2	3	4	5	6	7	8
1673	19.2.280	19.2.281	52°46.1'	31.07	данные отсутствуют	данные отсутствуют	данные отсутствуют
1674	19.2.281	19.2.282	317°56.8'	190.61	данные отсутствуют	данные отсутствуют	данные отсутствуют
1675	19.2.282	19.2.283	314°44.3'	153.27	данные отсутствуют	данные отсутствуют	данные отсутствуют
1676	19.2.283	19.2.284	310°36.0'	45.62	данные отсутствуют	данные отсутствуют	данные отсутствуют
1677	19.2.284	19.2.271	288°0.5'	41.63	данные отсутствуют	данные отсутствуют	данные отсутствуют
1678	19.3.285	19.3.286	223°16.3'	324.87	данные отсутствуют	данные отсутствуют	данные отсутствуют
1679	19.3.286	19.3.287	204°42.8'	68.65	данные отсутствуют	данные отсутствуют	данные отсутствуют
1680	19.3.287	19.3.288	247°7.0'	48.35	данные отсутствуют	данные отсутствуют	данные отсутствуют
1681	19.3.288	19.3.289	214°38.2'	182.84	данные отсутствуют	данные отсутствуют	данные отсутствуют
1682	19.3.289	19.3.290	186°50.8'	24.92	данные отсутствуют	данные отсутствуют	данные отсутствуют
1683	19.3.290	19.3.291	39°28.4'	174.37	данные отсутствуют	данные отсутствуют	данные отсутствуют
1684	19.3.291	19.3.292	49°23.8'	118.62	данные отсутствуют	данные отсутствуют	данные отсутствуют
1685	19.3.292	19.3.293	99°34.6'	83.31	данные отсутствуют	данные отсутствуют	данные отсутствуют
1686	19.3.293	19.3.294	114°31.9'	50.05	данные отсутствуют	данные отсутствуют	данные отсутствуют
1687	19.3.294	19.3.295	167°12.9'	22.32	данные отсутствуют	данные отсутствуют	данные отсутствуют
1688	19.3.295	19.3.296	227°6.9'	56.72	данные отсутствуют	данные отсутствуют	данные отсутствуют



ДОКУМЕНТ ПОДПИСАН
ЭЛЕКТРОННОЙ ПОДПИСЬЮ

Сертификат: 00BV056B7401CB38D2B3576ACDC8425108

Владелец: ФЕДЕРАЛЬНАЯ СЛУЖБА ГОСУДАРСТВЕННОЙ

РЕГИСТРАЦИИ, КАДАСТРА И КАРТОГРАФИИ

Действителен: с 27.06.2023 по 19.09.2024

полное наименование должности

инициалы, фамилия

Земельный участок

вид объекта недвижимости

Лист № 78 раздела 3.1

Всего листов раздела 3.1: 134

Всего разделов: 8

Всего листов выписки: 265

04.09.2023г. № КУВИ-001/2023-200902988

Кадастровый номер:

43:14:350118:278

1	2	3	4	5	6	7	8
1689	19.3.296	19.3.297	230°21.7'	217.2	данные отсутствуют	данные отсутствуют	данные отсутствуют
1690	19.3.297	19.3.298	218°22.1'	121.18	данные отсутствуют	данные отсутствуют	данные отсутствуют
1691	19.3.298	19.3.299	94°58.3'	45.69	данные отсутствуют	данные отсутствуют	данные отсутствуют
1692	19.3.299	19.3.300	36°23.2'	70.07	данные отсутствуют	данные отсутствуют	данные отсутствуют
1693	19.3.300	19.3.301	45°35.5'	271.54	данные отсутствуют	данные отсутствуют	данные отсутствуют
1694	19.3.301	19.3.302	78°16.4'	53.58	данные отсутствуют	данные отсутствуют	данные отсутствуют
1695	19.3.302	19.3.303	59°13.2'	54.15	данные отсутствуют	данные отсутствуют	данные отсутствуют
1696	19.3.303	19.3.304	44°59.6'	61.58	данные отсутствуют	данные отсутствуют	данные отсутствуют
1697	19.3.304	19.3.305	358°15.8'	32.68	данные отсутствуют	данные отсутствуют	данные отсутствуют
1698	19.3.305	19.3.306	246°7.6'	66.02	данные отсутствуют	данные отсутствуют	данные отсутствуют
1699	19.3.306	19.3.307	228°9.9'	25.23	данные отсутствуют	данные отсутствуют	данные отсутствуют
1700	19.3.307	19.3.308	279°55.0'	103.49	данные отсутствуют	данные отсутствуют	данные отсутствуют
1701	19.3.308	19.3.309	281°36.4'	73.76	данные отсутствуют	данные отсутствуют	данные отсутствуют
1702	19.3.309	19.3.310	347°44.1'	23.3	данные отсутствуют	данные отсутствуют	данные отсутствуют
1703	19.3.310	19.3.311	48°28.4'	265.72	данные отсутствуют	данные отсутствуют	данные отсутствуют
1704	19.3.311	19.3.285	351°15.1'	65.1	данные отсутствуют	данные отсутствуют	данные отсутствуют



ДОКУМЕНТ ПОДПИСАН
ЭЛЕКТРОННОЙ ПОДПИСЬЮ

Сертификат: 00BV056B7401CB38D2B3576ACDC8425108

Владелец: ФЕДЕРАЛЬНАЯ СЛУЖБА ГОСУДАРСТВЕННОЙ

РЕГИСТРАЦИИ, КАДАСТРА И КАРТОГРАФИИ

Действителен: с 27.06.2023 по 19.09.2024

полное наименование должности

инициалы, фамилия

Земельный участок

вид объекта недвижимости

Лист № 79 раздела 3.1

Всего листов раздела 3.1: 134

Всего разделов: 8

Всего листов выписки: 265

04.09.2023г. № КУВИ-001/2023-200902988

Кадастровый номер:

43:14:350118:278

1	2	3	4	5	6	7	8
1705	19.4.312	19.4.313	222°16.4'	44.14	данные отсутствуют	данные отсутствуют	данные отсутствуют
1706	19.4.313	19.4.314	239°3.5'	23.09	данные отсутствуют	данные отсутствуют	данные отсутствуют
1707	19.4.314	19.4.315	86°49.1'	35.68	данные отсутствуют	данные отсутствуют	данные отсутствуют
1708	19.4.315	19.4.312	18°2.5'	44.75	данные отсутствуют	данные отсутствуют	данные отсутствуют
1709	19.5.316	19.5.317	159°27.0'	59.2	данные отсутствуют	данные отсутствуют	данные отсутствуют
1710	19.5.317	19.5.318	137°29.4'	48.33	данные отсутствуют	данные отсутствуют	данные отсутствуют
1711	19.5.318	19.5.319	345°11.1'	34.81	данные отсутствуют	данные отсутствуют	данные отсутствуют
1712	19.5.319	19.5.320	357°8.2'	59.46	данные отсутствуют	данные отсутствуют	данные отсутствуют
1713	19.5.320	19.5.321	267°16.4'	41.62	данные отсутствуют	данные отсутствуют	данные отсутствуют
1714	19.6.321	19.6.322	180°56.3'	60.39	данные отсутствуют	данные отсутствуют	данные отсутствуют
1715	19.6.322	19.6.323	183°56.8'	57.54	данные отсутствуют	данные отсутствуют	данные отсутствуют
1716	19.6.323	19.6.324	126°52.1'	49.49	данные отсутствуют	данные отсутствуют	данные отсутствуют
1717	19.6.324	19.6.325	87°20.2'	42.61	данные отсутствуют	данные отсутствуют	данные отсутствуют
1718	19.6.325	19.6.326	289°30.4'	50.4	данные отсутствуют	данные отсутствуют	данные отсутствуют
1719	19.6.326	19.6.327	337°17.2'	46.13	данные отсутствуют	данные отсутствуют	данные отсутствуют
1720	19.6.327	19.6.328	10°5.0'	45.24	данные отсутствуют	данные отсутствуют	данные отсутствуют



ДОКУМЕНТ ПОДПИСАН
ЭЛЕКТРОННОЙ ПОДПИСЬЮ

Сертификат: 00BV056B7401CB38D2B3576ACDC8425108

Владелец: ФЕДЕРАЛЬНАЯ СЛУЖБА ГОСУДАРСТВЕННОЙ

РЕГИСТРАЦИИ, КАДАСТРА И КАРТОГРАФИИ

Действителен: с 27.06.2023 по 19.09.2024

полное наименование должности

инициалы, фамилия

Земельный участок

вид объекта недвижимости

Лист № 80 раздела 3.1

Всего листов раздела 3.1: 134

Всего разделов: 8

Всего листов выписки: 265

04.09.2023г. № КУВИ-001/2023-200902988

Кадастровый номер:

43:14:350118:278

1	2	3	4	5	6	7	8
1721	19.6.328	19.6.329	34°30.1'	19.21	данные отсутствуют	данные отсутствуют	данные отсутствуют
1722	19.6.329	19.6.330	160°14.6'	41	данные отсутствуют	данные отсутствуют	данные отсутствуют
1723	19.6.330	19.6.331	120°32.2'	44.82	данные отсутствуют	данные отсутствуют	данные отсутствуют
1724	19.6.331	19.6.332	329°33.9'	91.83	данные отсутствуют	данные отсутствуют	данные отсутствуют
1725	19.6.332	19.6.331	282°12.2'	37.47	данные отсутствуют	данные отсутствуют	данные отсутствуют
1726	20.1.1	20.1.2	115°10.4'	54.68	данные отсутствуют	данные отсутствуют	данные отсутствуют
1727	20.1.2	20.1.3	171°28.9'	40.03	данные отсутствуют	данные отсутствуют	данные отсутствуют
1728	20.1.3	20.1.4	221°20.8'	32.95	данные отсутствуют	данные отсутствуют	данные отсутствуют
1729	20.1.4	20.1.5	278°47.0'	55.08	данные отсутствуют	данные отсутствуют	данные отсутствуют
1730	20.1.5	20.1.6	225°39.0'	31.14	данные отсутствуют	данные отсутствуют	данные отсутствуют
1731	20.1.6	20.1.7	255°58.1'	26.52	данные отсутствуют	данные отсутствуют	данные отсутствуют
1732	20.1.7	20.1.8	186°50.6'	24.93	данные отсутствуют	данные отсутствуют	данные отсутствуют
1733	20.1.8	20.1.9	124°55.9'	38.02	данные отсутствуют	данные отсутствуют	данные отсутствуют
1734	20.1.9	20.1.10	176°15.5'	75.87	данные отсутствуют	данные отсутствуют	данные отсутствуют
1735	20.1.10	20.1.11	209°24.2'	31.24	данные отсутствуют	данные отсутствуют	данные отсутствуют
1736	20.1.11	20.1.12	265°36.9'	19.36	данные отсутствуют	данные отсутствуют	данные отсутствуют
1737	20.1.12	20.1.13	315°0.0'	16.79	данные отсутствуют	данные отсутствуют	данные отсутствуют
1738	20.1.13	20.1.14	268°42.7'	21.79	данные отсутствуют	данные отсутствуют	данные отсутствуют
1739	20.1.14	20.1.15	193°16.9'	36.61	данные отсутствуют	данные отсутствуют	данные отсутствуют
1740	20.1.15	20.1.16	263°39.7'	76.18	данные отсутствуют	данные отсутствуют	данные отсутствуют
1741	20.1.16	20.1.17	282°46.0'	38.06	данные отсутствуют	данные отсутствуют	данные отсутствуют
1742	20.1.17	20.1.18	347°0.1'	26.41	данные отсутствуют	данные отсутствуют	данные отсутствуют
1743	20.1.18	20.1.19	286°27.3'	22.7	данные отсутствуют	данные отсутствуют	данные отсутствуют
1744	20.1.19	20.1.20	38°34.8'	56.35	данные отсутствуют	данные отсутствуют	данные отсутствуют
1745	20.1.20	20.1.21	106°37.5'	29.43	данные отсутствуют	данные отсутствуют	данные отсутствуют



ДОКУМЕНТ ПОДПИСАН
ЭЛЕКТРОННОЙ ПОДПИСЬЮ

Сертификат: 00ВВ056В7401СВ38Д2В3576АСDC8425108

Владелец: ФЕДЕРАЛЬНАЯ СЛУЖБА ГОСУДАРСТВЕННОЙ

РЕГИСТРАЦИИ, КАДАСТРА И КАРТОГРАФИИ

Действителен: с 27.06.2023 по 19.09.2024

полное наименование должности

инициалы, фамилия

Земельный участок

вид объекта недвижимости

Лист № 81 раздела 3.1

Всего листов раздела 3.1: 134

Всего разделов: 8

Всего листов выписки: 265

04.09.2023г. № КУВИ-001/2023-200902988

Кадастровый номер:

43:14:350118:278

1	2	3	4	5	6	7	8
1746	20.1.21	20.1.22	199°39.0`	22.07	данные отсутствуют	данные отсутствуют	данные отсутствуют
1747	20.1.22	20.1.23	99°35.8`	35.63	данные отсутствуют	данные отсутствуют	данные отсутствуют
1748	20.1.23	20.1.24	68°29.9`	52.65	данные отсутствуют	данные отсутствуют	данные отсутствуют
1749	20.1.24	20.1.25	44°30.4`	40.24	данные отсутствуют	данные отсутствуют	данные отсутствуют
1750	20.1.25	20.1.26	12°43.7`	31.45	данные отсутствуют	данные отсутствуют	данные отсутствуют
1751	20.1.26	20.1.27	310°45.7`	18.95	данные отсутствуют	данные отсутствуют	данные отсутствуют
1752	20.1.27	20.1.28	263°24.1`	34.38	данные отсутствуют	данные отсутствуют	данные отсутствуют
1753	20.1.28	20.1.29	29°22.6`	113	данные отсутствуют	данные отсутствуют	данные отсутствуют
1754	20.1.29	20.1.1	51°40.9`	90.19	данные отсутствуют	данные отсутствуют	данные отсутствуют
1755	21.1.1	21.1.2	114°21.3`	103.2	данные отсутствуют	данные отсутствуют	данные отсутствуют
1756	21.1.2	21.1.3	132°14.1`	101.6	данные отсутствуют	данные отсутствуют	данные отсутствуют
1757	21.1.3	21.1.4	30°34.7`	25.3	данные отсутствуют	данные отсутствуют	данные отсутствуют
1758	21.1.4	21.1.5	97°21.3`	30.93	данные отсутствуют	данные отсутствуют	данные отсутствуют
1759	21.1.5	21.1.6	110°26.4`	53.86	данные отсутствуют	данные отсутствуют	данные отсутствуют
1760	21.1.6	21.1.7	81°52.1`	34.99	данные отсутствуют	данные отсутствуют	данные отсутствуют
1761	21.1.7	21.1.8	133°31.9`	54.61	данные отсутствуют	данные отсутствуют	данные отсутствуют
1762	21.1.8	21.1.9	112°19.6`	59.91	данные отсутствуют	данные отсутствуют	данные отсутствуют
1763	21.1.9	21.1.10	47°43.6`	14.72	данные отсутствуют	данные отсутствуют	данные отсутствуют
1764	21.1.10	21.1.11	51°24.7`	376.06	данные отсутствуют	данные отсутствуют	данные отсутствуют
1765	21.1.11	21.1.12	71°18.3`	135.84	данные отсутствуют	43:12:000000:1259(17)	адрес отсутствует
1766	21.1.12	21.1.13	137°2.8`	39.21	данные отсутствуют	данные отсутствуют	данные отсутствуют
1767	21.1.13	21.1.14	55°17.0`	15.65	данные отсутствуют	данные отсутствуют	данные отсутствуют
1768	21.1.14	21.1.15	346°52.8`	30.49	данные отсутствуют	данные отсутствуют	данные отсутствуют
1769	21.1.15	21.1.16	68°23.6`	430.06	данные отсутствуют	43:12:000000:1259(17)	адрес отсутствует
1770	21.1.16	21.1.17	70°57.0`	436.62	данные отсутствуют	43:12:000000:1259(17)	адрес отсутствует
1771	21.1.17	21.1.18	52°9.3`	179.91	данные отсутствуют	43:12:000000:1259(17)	адрес отсутствует
1772	21.1.18	21.1.19	52°9.2`	157.23	данные отсутствуют	43:12:000000:1259(17)	адрес отсутствует
1773	21.1.19	21.1.20	112°22.3`	36.39	данные отсутствуют	данные отсутствуют	данные отсутствуют
1774	21.1.20	21.1.21	77°12.2`	44.65	данные отсутствуют	данные отсутствуют	данные отсутствуют



ДОКУМЕНТ ПОДПИСАН
ЭЛЕКТРОННОЙ ПОДПИСЬЮ

Сертификат: 00BV056B7401CB38D2B3576ACDC8425108

Владелец: ФЕДЕРАЛЬНАЯ СЛУЖБА ГОСУДАРСТВЕННОЙ

РЕГИСТРАЦИИ, КАДАСТРА И КАРТОГРАФИИ

Действителен: с 27.06.2023 по 19.09.2024

полное наименование должности

инициалы, фамилия

Земельный участок
вид объекта недвижимости

Лист № 82 раздела 3.1

Всего листов раздела 3.1: 134

Всего разделов: 8

Всего листов выписки: 265

04.09.2023г. № КУВИ-001/2023-200902988

Кадастровый номер:

43:14:350118:278

1	2	3	4	5	6	7	8
1775	21.1.21	21.1.22	66°11.3'	36.78	данные отсутствуют	данные отсутствуют	данные отсутствуют
1776	21.1.22	21.1.23	10°18.5'	22.13	данные отсутствуют	данные отсутствуют	данные отсутствуют
1777	21.1.23	21.1.24	108°45.1'	55.4	данные отсутствуют	данные отсутствуют	данные отсутствуют
1778	21.1.24	21.1.25	135°0.0'	46.19	данные отсутствуют	данные отсутствуют	данные отсутствуют
1779	21.1.24	21.1.24			данные отсутствуют	43:12:000000:865(157)	данные отсутствуют
1780	21.1.25	21.1.26	203°29.9'	24.83	данные отсутствуют	данные отсутствуют	данные отсутствуют
1781	21.1.26	21.1.27	158°57.3'	27.57	данные отсутствуют	данные отсутствуют	данные отсутствуют
1782	21.1.27	21.1.28	86°37.9'	16.85	данные отсутствуют	данные отсутствуют	данные отсутствуют
1783	21.1.28	21.1.29	29°44.7'	15.96	данные отсутствуют	данные отсутствуют	данные отсутствуют
1784	21.1.29	21.1.30	165°18.0'	62.42	данные отсутствуют	данные отсутствуют	данные отсутствуют
1785	21.1.30	21.1.31	135°0.0'	11.19	данные отсутствуют	данные отсутствуют	данные отсутствуют
1786	21.1.31	21.1.32	169°18.1'	353.72	данные отсутствуют	данные отсутствуют	данные отсутствуют
1787	21.1.31	21.1.31			данные отсутствуют	43:12:000000:1259(19)	адрес отсутствует
1788	21.1.32	21.1.33	249°11.5'	14.13	данные отсутствуют	данные отсутствуют	данные отсутствуют
1789	21.1.32	21.1.32			данные отсутствуют	43:12:000000:865(51)	данные отсутствуют
1790	21.1.33	21.1.34	168°3.7'	177.03	данные отсутствуют	данные отсутствуют	данные отсутствуют
1791	21.1.34	21.1.35	244°38.7'	31.76	данные отсутствуют	данные отсутствуют	данные отсутствуют
1792	21.1.34	21.1.34			данные отсутствуют	43:12:000000:865(51)	данные отсутствуют
1793	21.1.35	21.1.36	280°0.5'	17.09	данные отсутствуют	данные отсутствуют	данные отсутствуют
1794	21.1.36	21.1.37	339°38.0'	36.95	данные отсутствуют	данные отсутствуют	данные отсутствуют
1795	21.1.37	21.1.38	274°45.8'	23.84	данные отсутствуют	данные отсутствуют	данные отсутствуют
1796	21.1.38	21.1.39	327°32.0'	38.71	данные отсутствуют	данные отсутствуют	данные отсутствуют
1797	21.1.39	21.1.40	346°21.5'	104.9	данные отсутствуют	данные отсутствуют	данные отсутствуют
1798	21.1.40	21.1.41	319°4.0'	19.64	данные отсутствуют	данные отсутствуют	данные отсутствуют
1799	21.1.41	21.1.42	253°17.6'	20.66	данные отсутствуют	данные отсутствуют	данные отсутствуют
1800	21.1.42	21.1.43	203°1.9'	43.02	данные отсутствуют	данные отсутствуют	данные отсутствуют
1801	21.1.43	21.1.44	165°57.5'	44.88	данные отсутствуют	данные отсутствуют	данные отсутствуют
1802	21.1.44	21.1.45	187°35.7'	14.98	данные отсутствуют	данные отсутствуют	данные отсутствуют
1803	21.1.45	21.1.46	257°19.0'	40.58	данные отсутствуют	данные отсутствуют	данные отсутствуют



ДОКУМЕНТ ПОДПИСАН
ЭЛЕКТРОННОЙ ПОДПИСЬЮ

Сертификат: 00BV056B7401CB38D2B3576ACDC8425108

Владелец: ФЕДЕРАЛЬНАЯ СЛУЖБА ГОСУДАРСТВЕННОЙ

РЕГИСТРАЦИИ, КАДАСТРА И КАРТОГРАФИИ

Действителен: с 27.06.2023 по 19.09.2024

полное наименование должности

инициалы, фамилия

Земельный участок

вид объекта недвижимости

Лист № 83 раздела 3.1

Всего листов раздела 3.1: 134

Всего разделов: 8

Всего листов выписки: 265

04.09.2023г. № КУВИ-001/2023-200902988

Кадастровый номер:

43:14:350118:278

1	2	3	4	5	6	7	8
1804	21.1.46	21.1.47	306°23.0'	23.36	данные отсутствуют	данные отсутствуют	данные отсутствуют
1805	21.1.47	21.1.48	340°51.2'	226.3	данные отсутствуют	данные отсутствуют	данные отсутствуют
1806	21.1.48	21.1.49	210°31.9'	89.63	данные отсутствуют	данные отсутствуют	данные отсутствуют
1807	21.1.49	21.1.50	170°50.1'	31.08	данные отсутствуют	данные отсутствуют	данные отсутствуют
1808	21.1.50	21.1.51	160°50.4'	123.64	данные отсутствуют	данные отсутствуют	данные отсутствуют
1809	21.1.51	21.1.52	156°9.5'	93.05	данные отсутствуют	данные отсутствуют	данные отсутствуют
1810	21.1.52	21.1.53	221°59.2'	26.64	данные отсутствуют	данные отсутствуют	данные отсутствуют
1811	21.1.53	21.1.54	163°29.4'	27.87	данные отсутствуют	данные отсутствуют	данные отсутствуют
1812	21.1.54	21.1.55	90°0.0'	22.76	данные отсутствуют	данные отсутствуют	данные отсутствуют
1813	21.1.55	21.1.56	146°10.9'	122.7	данные отсутствуют	данные отсутствуют	данные отсутствуют
1814	21.1.56	21.1.57	237°16.2'	32.94	данные отсутствуют	данные отсутствуют	данные отсутствуют
1815	21.1.57	21.1.58	270°0.0'	20.78	данные отсутствуют	данные отсутствуют	данные отсутствуют
1816	21.1.58	21.1.59	324°55.6'	113.67	данные отсутствуют	данные отсутствуют	данные отсутствуют
1817	21.1.59	21.1.60	17°5.3'	26.92	данные отсутствуют	данные отсутствуют	данные отсутствуют
1818	21.1.60	21.1.61	338°46.6'	19.12	данные отсутствуют	данные отсутствуют	данные отсутствуют
1819	21.1.61	21.1.62	244°8.0'	36.31	данные отсутствуют	данные отсутствуют	данные отсутствуют
1820	21.1.62	21.1.63	196°14.6'	24.74	данные отсутствуют	данные отсутствуют	данные отсутствуют
1821	21.1.63	21.1.64	248°11.9'	117.26	данные отсутствуют	данные отсутствуют	данные отсутствуют
1822	21.1.64	21.1.65	219°2.0'	47.14	данные отсутствуют	данные отсутствуют	данные отсутствуют
1823	21.1.65	21.1.66	259°41.7'	22.14	данные отсутствуют	данные отсутствуют	данные отсутствуют
1824	21.1.66	21.1.67	320°27.3'	29.53	данные отсутствуют	данные отсутствуют	данные отсутствуют
1825	21.1.67	21.1.68	222°30.6'	16.12	данные отсутствуют	данные отсутствуют	данные отсутствуют
1826	21.1.68	21.1.69	153°53.7'	54	данные отсутствуют	данные отсутствуют	данные отсутствуют
1827	21.1.69	21.1.70	180°0.0'	20.79	данные отсутствуют	данные отсутствуют	данные отсутствуют
1828	21.1.70	21.1.71	147°32.2'	25.8	данные отсутствуют	данные отсутствуют	данные отсутствуют
1829	21.1.71	21.1.72	205°45.7'	31.87	данные отсутствуют	данные отсутствуют	данные отсутствуют
1830	21.1.72	21.1.73	156°49.1'	30.15	данные отсутствуют	данные отсутствуют	данные отсутствуют
1831	21.1.73	21.1.74	134°58.9'	20.99	данные отсутствуют	данные отсутствуют	данные отсутствуют
1832	21.1.74	21.1.75	208°37.3'	24.8	данные отсутствуют	данные отсутствуют	данные отсутствуют



ДОКУМЕНТ ПОДПИСАН
ЭЛЕКТРОННОЙ ПОДПИСЬЮ

Сертификат: 00BV056B7401CB38D2B3576ACDC8425108

Владелец: ФЕДЕРАЛЬНАЯ СЛУЖБА ГОСУДАРСТВЕННОЙ

РЕГИСТРАЦИИ, КАДАСТРА И КАРТОГРАФИИ

Действителен: с 27.06.2023 по 19.09.2024

полное наименование должности

инициалы, фамилия

Земельный участок

вид объекта недвижимости

Лист № 84 раздела 3.1

Всего листов раздела 3.1: 134

Всего разделов: 8

Всего листов выписки: 265

04.09.2023г. № КУВИ-001/2023-200902988

Кадастровый номер:

43:14:350118:278

1	2	3	4	5	6	7	8
1833	21.1.75	21.1.76	253°0.3'	37.26	данные отсутствуют	данные отсутствуют	данные отсутствуют
1834	21.1.76	21.1.77	295°35.1'	38.95	данные отсутствуют	данные отсутствуют	данные отсутствуют
1835	21.1.77	21.1.78	196°37.7'	34.6	данные отсутствуют	данные отсутствуют	данные отсутствуют
1836	21.1.78	21.1.79	215°52.1'	39.7	данные отсутствуют	данные отсутствуют	данные отсутствуют
1837	21.1.79	21.1.80	284°45.1'	19.44	данные отсутствуют	данные отсутствуют	данные отсутствуют
1838	21.1.80	21.1.81	338°57.7'	96.49	данные отсутствуют	данные отсутствуют	данные отсутствуют
1839	21.1.81	21.1.82	299°28.6'	26.16	данные отсутствуют	данные отсутствуют	данные отсутствуют
1840	21.1.82	21.1.83	329°45.1'	27.49	данные отсутствуют	данные отсутствуют	данные отсутствуют
1841	21.1.83	21.1.84	297°3.4'	26.12	данные отсутствуют	данные отсутствуют	данные отсутствуют
1842	21.1.84	21.1.85	229°41.2'	42.83	данные отсутствуют	данные отсутствуют	данные отсутствуют
1843	21.1.85	21.1.86	183°14.8'	43.62	данные отсутствуют	данные отсутствуют	данные отсутствуют
1844	21.1.86	21.1.87	203°38.3'	51.85	данные отсутствуют	данные отсутствуют	данные отсутствуют
1845	21.1.87	21.1.88	215°56.4'	48.9	данные отсутствуют	данные отсутствуют	данные отсутствуют
1846	21.1.88	21.1.89	229°45.2'	33.71	данные отсутствуют	данные отсутствуют	данные отсутствуют
1847	21.1.89	21.1.90	355°8.0'	46.69	данные отсутствуют	данные отсутствуют	данные отсутствуют
1848	21.1.90	21.1.91	289°11.2'	24.1	данные отсутствуют	данные отсутствуют	данные отсутствуют
1849	21.1.91	21.1.92	232°35.7'	21.19	данные отсутствуют	данные отсутствуют	данные отсутствуют
1850	21.1.92	21.1.93	203°58.4'	19.49	данные отсутствуют	данные отсутствуют	данные отсутствуют
1851	21.1.93	21.1.94	283°18.8'	38.65	данные отсутствуют	данные отсутствуют	данные отсутствуют
1852	21.1.94	21.1.95	201°0.8'	13.78	данные отсутствуют	данные отсутствуют	данные отсутствуют
1853	21.1.95	21.1.96	182°7.3'	26.74	данные отсутствуют	данные отсутствуют	данные отсутствуют
1854	21.1.96	21.1.97	223°1.5'	20.31	данные отсутствуют	данные отсутствуют	данные отсутствуют
1855	21.1.97	21.1.98	281°18.8'	30.28	данные отсутствуют	данные отсутствуют	данные отсутствуют
1856	21.1.98	21.1.99	193°10.5'	47.78	данные отсутствуют	данные отсутствуют	данные отсутствуют
1857	21.1.99	21.1.100	248°12.4'	37.31	данные отсутствуют	данные отсутствуют	данные отсутствуют
1858	21.1.100	21.1.101	317°17.5'	35.02	данные отсутствуют	данные отсутствуют	данные отсутствуют
1859	21.1.101	21.1.102	244°5.2'	38.51	данные отсутствуют	данные отсутствуют	данные отсутствуют



ДОКУМЕНТ ПОДПИСАН
ЭЛЕКТРОННОЙ ПОДПИСЬЮ

Сертификат: 00BV056B7401CB38D2B3576ACDC8425108

Владелец: ФЕДЕРАЛЬНАЯ СЛУЖБА ГОСУДАРСТВЕННОЙ

РЕГИСТРАЦИИ, КАДАСТРА И КАРТОГРАФИИ

Действителен: с 27.06.2023 по 19.09.2024

полное наименование должности

инициалы, фамилия

Земельный участок

вид объекта недвижимости

Лист № 85 раздела 3.1

Всего листов раздела 3.1: 134

Всего разделов: 8

Всего листов выписки: 265

04.09.2023г. № КУВИ-001/2023-200902988

Кадастровый номер:

43:14:350118:278

1	2	3	4	5	6	7	8
1860	21.1.102	21.1.103	190°29.7`	27.17	данные отсутствуют	данные отсутствуют	данные отсутствуют
1861	21.1.103	21.1.104	239°2.2`	92.33	данные отсутствуют	данные отсутствуют	данные отсутствуют
1862	21.1.104	21.1.105	228°41.5`	43.49	данные отсутствуют	данные отсутствуют	данные отсутствуют
1863	21.1.105	21.1.106	276°20.6`	26.88	данные отсутствуют	данные отсутствуют	данные отсутствуют
1864	21.1.106	21.1.107	329°21.9`	31.07	данные отсутствуют	данные отсутствуют	данные отсутствуют
1865	21.1.107	21.1.108	345°31.5`	15.84	данные отсутствуют	данные отсутствуют	данные отсутствуют
1866	21.1.108	21.1.109	241°4.0`	42.97	данные отсутствуют	данные отсутствуют	данные отсутствуют
1867	21.1.109	21.1.110	233°43.6`	57.7	данные отсутствуют	данные отсутствуют	данные отсутствуют
1868	21.1.110	21.1.111	264°53.8`	55.64	данные отсутствуют	данные отсутствуют	данные отсутствуют
1869	21.1.111	21.1.112	317°21.7`	42.37	данные отсутствуют	данные отсутствуют	данные отсутствуют
1870	21.1.112	21.1.113	320°22.8`	18.63	данные отсутствуют	данные отсутствуют	данные отсутствуют
1871	21.1.113	21.1.114	192°46.1`	38.05	данные отсутствуют	данные отсутствуют	данные отсутствуют
1872	21.1.114	21.1.115	225°43.1`	27.64	данные отсутствуют	данные отсутствуют	данные отсутствуют
1873	21.1.115	21.1.116	251°8.6`	21.44	данные отсутствуют	данные отсутствуют	данные отсутствуют
1874	21.1.116	21.1.117	312°8.3`	14.03	данные отсутствуют	данные отсутствуют	данные отсутствуют
1875	21.1.117	21.1.118	270°0.0`	14.35	данные отсутствуют	данные отсутствуют	данные отсутствуют



ДОКУМЕНТ ПОДПИСАН
ЭЛЕКТРОННОЙ ПОДПИСЬЮ

Сертификат: 00BV056B7401CB38D2B3576ACDC8425108

Владелец: ФЕДЕРАЛЬНАЯ СЛУЖБА ГОСУДАРСТВЕННОЙ

РЕГИСТРАЦИИ, КАДАСТРА И КАРТОГРАФИИ

Действителен: с 27.06.2023 по 19.09.2024

полное наименование должности

инициалы, фамилия

Земельный участок

вид объекта недвижимости

Лист № 86 раздела 3.1

Всего листов раздела 3.1: 134

Всего разделов: 8

Всего листов выписки: 265

04.09.2023г. № КУВИ-001/2023-200902988

Кадастровый номер:

43:14:350118:278

1	2	3	4	5	6	7	8
1876	21.1.118	21.1.119	197°44.0`	38.97	данные отсутствуют	данные отсутствуют	данные отсутствуют
1877	21.1.119	21.1.120	246°24.1`	213.84	данные отсутствуют	данные отсутствуют	данные отсутствуют
1878	21.1.120	21.1.121	240°0.8`	114.84	данные отсутствуют	данные отсутствуют	данные отсутствуют
1879	21.1.121	21.1.122	176°46.5`	35.2	данные отсутствуют	данные отсутствуют	данные отсутствуют
1880	21.1.122	21.1.123	202°5.8`	36.85	данные отсутствуют	данные отсутствуют	данные отсутствуют
1881	21.1.123	21.1.124	228°27.0`	81.32	данные отсутствуют	данные отсутствуют	данные отсутствуют
1882	21.1.124	21.1.125	218°8.1`	58.51	данные отсутствуют	данные отсутствуют	данные отсутствуют
1883	21.1.125	21.1.126	253°18.0`	56.83	данные отсутствуют	данные отсутствуют	данные отсутствуют
1884	21.1.126	21.1.127	213°33.8`	61.77	данные отсутствуют	данные отсутствуют	данные отсутствуют
1885	21.1.127	21.1.128	230°15.2`	187.29	данные отсутствуют	данные отсутствуют	данные отсутствуют
1886	21.1.128	21.1.129	231°52.7`	90.58	данные отсутствуют	данные отсутствуют	данные отсутствуют
1887	21.1.129	21.1.130	213°23.5`	26.07	данные отсутствуют	данные отсутствуют	данные отсутствуют
1888	21.1.130	21.1.131	159°40.2`	14.25	данные отсутствуют	данные отсутствуют	данные отсутствуют
1889	21.1.131	21.1.132	94°0.7`	49.6	данные отсутствуют	данные отсутствуют	данные отсутствуют
1890	21.1.132	21.1.133	155°19.0`	40.3	данные отсутствуют	данные отсутствуют	данные отсутствуют
1891	21.1.133	21.1.134	182°2.8`	83.18	данные отсутствуют	данные отсутствуют	данные отсутствуют



ДОКУМЕНТ ПОДПИСАН
ЭЛЕКТРОННОЙ ПОДПИСЬЮ

Сертификат: 00BV056B7401CB38D2B3576ACDC8425108

Владелец: ФЕДЕРАЛЬНАЯ СЛУЖБА ГОСУДАРСТВЕННОЙ

РЕГИСТРАЦИИ, КАДАСТРА И КАРТОГРАФИИ

Действителен: с 27.06.2023 по 19.09.2024

полное наименование должности

инициалы, фамилия

Земельный участок

вид объекта недвижимости

Лист № 87 раздела 3.1

Всего листов раздела 3.1: 134

Всего разделов: 8

Всего листов выписки: 265

04.09.2023г. № КУВИ-001/2023-200902988

Кадастровый номер:

43:14:350118:278

1	2	3	4	5	6	7	8
1892	21.1.134	21.1.135	218°58.4`	26.74	данные отсутствуют	данные отсутствуют	данные отсутствуют
1893	21.1.135	21.1.136	188°15.0`	34.5	данные отсутствуют	данные отсутствуют	данные отсутствуют
1894	21.1.136	21.1.137	149°14.5`	48.37	данные отсутствуют	данные отсутствуют	данные отсутствуют
1895	21.1.137	21.1.138	164°24.2`	44.19	данные отсутствуют	данные отсутствуют	данные отсутствуют
1896	21.1.138	21.1.139	118°29.4`	19.71	данные отсутствуют	данные отсутствуют	данные отсутствуют
1897	21.1.139	21.1.140	85°46.4`	127.52	данные отсутствуют	данные отсутствуют	данные отсутствуют
1898	21.1.140	21.1.141	89°32.5`	123.72	данные отсутствуют	данные отсутствуют	данные отсутствуют
1899	21.1.141	21.1.142	120°27.3`	19.51	данные отсутствуют	данные отсутствуют	данные отсутствуют
1900	21.1.142	21.1.143	170°54.5`	37.59	данные отсутствуют	данные отсутствуют	данные отсутствуют
1901	21.1.143	21.1.144	185°32.2`	112.86	данные отсутствуют	данные отсутствуют	данные отсутствуют
1902	21.1.144	21.1.145	191°29.5`	91.9	данные отсутствуют	данные отсутствуют	данные отсутствуют
1903	21.1.145	21.1.146	181°12.7`	140.57	данные отсутствуют	данные отсутствуют	данные отсутствуют
1904	21.1.146	21.1.147	180°52.6`	161.34	данные отсутствуют	данные отсутствуют	данные отсутствуют
1905	21.1.147	21.1.148	232°1.3`	25.74	данные отсутствуют	данные отсутствуют	данные отсутствуют
1906	21.1.148	21.1.149	286°35.5`	24.27	данные отсутствуют	данные отсутствуют	данные отсутствуют
1907	21.1.149	21.1.150	262°3.3`	21.49	данные отсутствуют	данные отсутствуют	данные отсутствуют



ДОКУМЕНТ ПОДПИСАН
ЭЛЕКТРОННОЙ ПОДПИСЬЮ

Сертификат: 00BV056B7401CB38D2B3576ACDC8425108

Владелец: ФЕДЕРАЛЬНАЯ СЛУЖБА ГОСУДАРСТВЕННОЙ

РЕГИСТРАЦИИ, КАДАСТРА И КАРТОГРАФИИ

Действителен: с 27.06.2023 по 19.09.2024

полное наименование должности

инициалы, фамилия

Земельный участок

вид объекта недвижимости

Лист № 88 раздела 3.1

Всего листов раздела 3.1: 134

Всего разделов: 8

Всего листов выписки: 265

04.09.2023г. № КУВИ-001/2023-200902988

Кадастровый номер:

43:14:350118:278

1	2	3	4	5	6	7	8
1908	21.1.150	21.1.151	240°24.5'	46.09	данные отсутствуют	данные отсутствуют	данные отсутствуют
1909	21.1.151	21.1.152	196°17.3'	33.52	данные отсутствуют	данные отсутствуют	данные отсутствуют
1910	21.1.152	21.1.153	177°47.8'	51.5	данные отсутствуют	данные отсутствуют	данные отсутствуют
1911	21.1.153	21.1.154	167°43.8'	179.28	данные отсутствуют	данные отсутствуют	данные отсутствуют
1912	21.1.154	21.1.155	164°41.4'	43.1	данные отсутствуют	данные отсутствуют	данные отсутствуют
1913	21.1.155	21.1.156	232°16.9'	46.91	данные отсутствуют	данные отсутствуют	данные отсутствуют
1914	21.1.156	21.1.157	185°42.7'	39.79	данные отсутствуют	данные отсутствуют	данные отсутствуют
1915	21.1.157	21.1.158	194°6.1'	107.65	данные отсутствуют	данные отсутствуют	данные отсутствуют
1916	21.1.158	21.1.159	247°34.8'	42.82	данные отсутствуют	данные отсутствуют	данные отсутствуют
1917	21.1.159	21.1.160	260°23.5'	62.24	данные отсутствуют	данные отсутствуют	данные отсутствуют
1918	21.1.160	21.1.161	321°9.4'	48.92	данные отсутствуют	данные отсутствуют	данные отсутствуют
1919	21.1.161	21.1.162	279°19.1'	33.59	данные отсутствуют	данные отсутствуют	данные отсутствуют
1920	21.1.162	21.1.163	299°10.4'	24.37	данные отсутствуют	данные отсутствуют	данные отсутствуют
1921	21.1.163	21.1.164	339°17.5'	43.38	данные отсутствуют	данные отсутствуют	данные отсутствуют
1922	21.1.164	21.1.165	65°26.2'	57.13	данные отсутствуют	данные отсутствуют	данные отсутствуют
1923	21.1.165	21.1.166	73°3.4'	144.32	данные отсутствуют	данные отсутствуют	данные отсутствуют



ДОКУМЕНТ ПОДПИСАН
ЭЛЕКТРОННОЙ ПОДПИСЬЮ

Сертификат: 00ВВ056В7401СВ38D2В3576АСDС8425108

Владелец: ФЕДЕРАЛЬНАЯ СЛУЖБА ГОСУДАРСТВЕННОЙ

РЕГИСТРАЦИИ, КАДАСТРА И КАРТОГРАФИИ

Действителен: с 27.06.2023 по 19.09.2024

полное наименование должности

инициалы, фамилия

Земельный участок

вид объекта недвижимости

Лист № 89 раздела 3.1

Всего листов раздела 3.1: 134

Всего разделов: 8

Всего листов выписки: 265

04.09.2023г. № КУВИ-001/2023-200902988

Кадастровый номер:

43:14:350118:278

1	2	3	4	5	6	7	8
1924	21.1.166	21.1.167	322°38.0'	10.59	данные отсутствуют	данные отсутствуют	данные отсутствуют
1925	21.1.167	21.1.168	260°37.9'	45.64	данные отсутствуют	данные отсутствуют	данные отсутствуют
1926	21.1.168	21.1.169	252°48.9'	100.49	данные отсутствуют	данные отсутствуют	данные отсутствуют
1927	21.1.169	21.1.170	310°0.3'	16.16	данные отсутствуют	данные отсутствуют	данные отсутствуют
1928	21.1.170	21.1.171	357°1.4'	47.57	данные отсутствуют	данные отсутствуют	данные отсутствуют
1929	21.1.171	21.1.172	337°42.1'	41.72	данные отсутствуют	данные отсутствуют	данные отсутствуют
1930	21.1.172	21.1.173	194°12.1'	84.74	данные отсутствуют	данные отсутствуют	данные отсутствуют
1931	21.1.173	21.1.174	225°0.0'	16.09	данные отсутствуют	данные отсутствуют	данные отсутствуют
1932	21.1.174	21.1.175	277°6.8'	19.94	данные отсутствуют	данные отсутствуют	данные отсутствуют
1933	21.1.175	21.1.176	218°53.2'	98.54	данные отсутствуют	данные отсутствуют	данные отсутствуют
1934	21.1.176	21.1.177	205°9.5'	108.25	данные отсутствуют	данные отсутствуют	данные отсутствуют
1935	21.1.177	21.1.178	163°17.6'	20.66	данные отсутствуют	данные отсутствуют	данные отсутствуют
1936	21.1.178	21.1.179	125°24.5'	73.46	данные отсутствуют	данные отсутствуют	данные отсутствуют
1937	21.1.179	21.1.180	109°53.1'	74.2	данные отсутствуют	данные отсутствуют	данные отсутствуют
1938	21.1.180	21.1.181	118°29.2'	184.67	данные отсутствуют	данные отсутствуют	данные отсутствуют
1939	21.1.181	21.1.182	150°27.1'	72.25	данные отсутствуют	данные отсутствуют	данные отсутствуют



ДОКУМЕНТ ПОДПИСАН
ЭЛЕКТРОННОЙ ПОДПИСЬЮ

Сертификат: 00BV056B7401CB38D2B3576ACDC8425108

Владелец: ФЕДЕРАЛЬНАЯ СЛУЖБА ГОСУДАРСТВЕННОЙ

РЕГИСТРАЦИИ, КАДАСТРА И КАРТОГРАФИИ

Действителен: с 27.06.2023 по 19.09.2024

полное наименование должности

инициалы, фамилия

Земельный участок

вид объекта недвижимости

Лист № 90 раздела 3.1

Всего листов раздела 3.1: 134

Всего разделов: 8

Всего листов выписки: 265

04.09.2023г. № КУВИ-001/2023-200902988

Кадастровый номер:

43:14:350118:278

1	2	3	4	5	6	7	8
1940	21.1.182	21.1.183	177°25.6'	44.08	данные отсутствуют	данные отсутствуют	данные отсутствуют
1941	21.1.183	21.1.184	122°51.0'	46.53	данные отсутствуют	данные отсутствуют	данные отсутствуют
1942	21.1.184	21.1.185	160°11.6'	52.59	данные отсутствуют	данные отсутствуют	данные отсутствуют
1943	21.1.185	21.1.186	120°25.1'	62.55	данные отсутствуют	данные отсутствуют	данные отсутствуют
1944	21.1.186	21.1.187	181°31.6'	55.94	данные отсутствуют	данные отсутствуют	данные отсутствуют
1945	21.1.187	21.1.188	131°7.0'	155.02	данные отсутствуют	данные отсутствуют	данные отсутствуют
1946	21.1.188	21.1.189	167°0.4'	46.21	данные отсутствуют	данные отсутствуют	данные отсутствуют
1947	21.1.189	21.1.190	199°23.6'	37.25	данные отсутствуют	данные отсутствуют	данные отсутствуют
1948	21.1.190	21.1.191	169°57.7'	39.7	данные отсутствуют	данные отсутствуют	данные отсутствуют
1949	21.1.191	21.1.192	205°15.9'	19.7	данные отсутствуют	данные отсутствуют	данные отсутствуют
1950	21.1.192	21.1.193	278°38.4'	39.54	данные отсутствуют	данные отсутствуют	данные отсутствуют
1951	21.1.193	21.1.194	299°3.3'	168.13	данные отсутствуют	данные отсутствуют	данные отсутствуют
1952	21.1.194	21.1.195	320°22.8'	37.26	данные отсутствуют	данные отсутствуют	данные отсутствуют
1953	21.1.195	21.1.196	287°0.8'	43.99	данные отсутствуют	данные отсутствуют	данные отсутствуют
1954	21.1.196	21.1.197	308°55.9'	66.15	данные отсутствуют	данные отсутствуют	данные отсутствуют
1955	21.1.197	21.1.198	325°8.2'	53.67	данные отсутствуют	данные отсутствуют	данные отсутствуют



ДОКУМЕНТ ПОДПИСАН
ЭЛЕКТРОННОЙ ПОДПИСЬЮ

Сертификат: 00BV056B7401CB38D2B3576ACDC8425108

Владелец: ФЕДЕРАЛЬНАЯ СЛУЖБА ГОСУДАРСТВЕННОЙ

РЕГИСТРАЦИИ, КАДАСТРА И КАРТОГРАФИИ

Действителен: с 27.06.2023 по 19.09.2024

полное наименование должности

инициалы, фамилия

Земельный участок

вид объекта недвижимости

Лист № 91 раздела 3.1

Всего листов раздела 3.1: 134

Всего разделов: 8

Всего листов выписки: 265

04.09.2023г. № КУВИ-001/2023-200902988

Кадастровый номер:

43:14:350118:278

1	2	3	4	5	6	7	8
1956	21.1.198	21.1.199	341°50.8'	30.2	данные отсутствуют	данные отсутствуют	данные отсутствуют
1957	21.1.199	21.1.200	310°11.1'	66.72	данные отсутствуют	данные отсутствуют	данные отсутствуют
1958	21.1.200	21.1.201	299°15.8'	159.95	данные отсутствуют	данные отсутствуют	данные отсутствуют
1959	21.1.201	21.1.202	209°59.9'	14.86	данные отсутствуют	данные отсутствуют	данные отсутствуют
1960	21.1.202	21.1.203	251°10.1'	21.44	данные отсутствуют	данные отсутствуют	данные отсутствуют
1961	21.1.203	21.1.204	208°44.0'	52.48	данные отсутствуют	данные отсутствуют	данные отсутствуют
1962	21.1.204	21.1.205	167°6.7'	42.14	данные отсутствуют	данные отсутствуют	данные отсутствуют
1963	21.1.205	21.1.206	180°0.0'	30.68	данные отсутствуют	данные отсутствуют	данные отсутствуют
1964	21.1.206	21.1.207	246°34.9'	32.36	данные отсутствуют	данные отсутствуют	данные отсутствуют
1965	21.1.207	21.1.208	252°38.1'	24.89	данные отсутствуют	данные отсутствуют	данные отсутствуют
1966	21.1.208	21.1.209	212°57.1'	31.84	данные отсутствуют	данные отсутствуют	данные отсутствуют
1967	21.1.209	21.1.210	259°0.4'	18.14	данные отсутствуют	данные отсутствуют	данные отсутствуют
1968	21.1.210	21.1.211	289°45.9'	33.65	данные отсутствуют	данные отсутствуют	данные отсутствуют
1969	21.1.211	21.1.212	5°56.0'	38.31	данные отсутствуют	данные отсутствуют	данные отсутствуют
1970	21.1.212	21.1.213	84°41.0'	21.37	данные отсутствуют	данные отсутствуют	данные отсутствуют
1971	21.1.213	21.1.214	354°27.1'	15.41	данные отсутствуют	данные отсутствуют	данные отсутствуют



ДОКУМЕНТ ПОДПИСАН
ЭЛЕКТРОННОЙ ПОДПИСЬЮ

Сертификат: 00ВВ056В7401СВ38D2В3576АСDС8425108

Владелец: ФЕДЕРАЛЬНАЯ СЛУЖБА ГОСУДАРСТВЕННОЙ

РЕГИСТРАЦИИ, КАДАСТРА И КАРТОГРАФИИ

Действителен: с 27.06.2023 по 19.09.2024

полное наименование должности

инициалы, фамилия

Земельный участок

вид объекта недвижимости

Лист № 92 раздела 3.1

Всего листов раздела 3.1: 134

Всего разделов: 8

Всего листов выписки: 265

04.09.2023г. № КУВИ-001/2023-200902988

Кадастровый номер:

43:14:350118:278

1	2	3	4	5	6	7	8
1972	21.1.214	21.1.215	316°40.4'	36.06	данные отсутствуют	данные отсутствуют	данные отсутствуют
1973	21.1.215	21.1.216	262°29.3'	18.97	данные отсутствуют	данные отсутствуют	данные отсутствуют
1974	21.1.216	21.1.217	166°47.2'	41.17	данные отсутствуют	данные отсутствуют	данные отсутствуют
1975	21.1.217	21.1.218	215°51.2'	21.97	данные отсутствуют	данные отсутствуют	данные отсутствуют
1976	21.1.218	21.1.219	262°17.2'	18.48	данные отсутствуют	данные отсутствуют	данные отсутствуют
1977	21.1.219	21.1.220	326°32.2'	35	данные отсутствуют	данные отсутствуют	данные отсутствуют
1978	21.1.220	21.1.221	234°59.9'	36.25	данные отсутствуют	данные отсутствуют	данные отсутствуют
1979	21.1.221	21.1.222	279°42.3'	20.58	данные отсутствуют	данные отсутствуют	данные отсутствуют
1980	21.1.222	21.1.223	4°52.0'	23.34	данные отсутствуют	данные отсутствуют	данные отсутствуют
1981	21.1.223	21.1.224	35°5.0'	101.59	данные отсутствуют	данные отсутствуют	данные отсутствуют
1982	21.1.224	21.1.225	22°5.4'	36.86	данные отсутствуют	данные отсутствуют	данные отсутствуют
1983	21.1.225	21.1.226	323°7.4'	17.31	данные отсутствуют	данные отсутствуют	данные отсутствуют
1984	21.1.226	21.1.227	218°35.2'	119.02	данные отсутствуют	данные отсутствуют	данные отсутствуют
1985	21.1.227	21.1.228	281°18.6'	10.1	данные отсутствуют	данные отсутствуют	данные отсутствуют
1986	21.1.228	21.1.229	353°9.2'	24.92	данные отсутствуют	данные отсутствуют	данные отсутствуют
1987	21.1.229	21.1.230	241°17.6'	23.69	данные отсутствуют	данные отсутствуют	данные отсутствуют



ДОКУМЕНТ ПОДПИСАН
ЭЛЕКТРОННОЙ ПОДПИСЬЮ

Сертификат: 00ВВ056В7401СВ38D2В3576АСDС8425108

Владелец: ФЕДЕРАЛЬНАЯ СЛУЖБА ГОСУДАРСТВЕННОЙ

РЕГИСТРАЦИИ, КАДАСТРА И КАРТОГРАФИИ

Действителен: с 27.06.2023 по 19.09.2024

полное наименование должности

инициалы, фамилия

Земельный участок

вид объекта недвижимости

Лист № 93 раздела 3.1

Всего листов раздела 3.1: 134

Всего разделов: 8

Всего листов выписки: 265

04.09.2023г. № КУВИ-001/2023-200902988

Кадастровый номер:

43:14:350118:278

1	2	3	4	5	6	7	8
1988	21.1.230	21.1.23 1	324°5.6`	35.43	данные отсутствуют	данные отсутствуют	данные отсутствуют
1989	21.1.231	21.1.23 2	269°0.3`	28.21	данные отсутствуют	данные отсутствуют	данные отсутствуют
1990	21.1.232	21.1.23 3	290°3.9`	54.8	данные отсутствуют	данные отсутствуют	данные отсутствуют
1991	21.1.233	21.1.23 4	344°45.4`	16.93	данные отсутствуют	данные отсутствуют	данные отсутствуют
1992	21.1.234	21.1.23 5	28°42.1`	100.99	данные отсутствуют	данные отсутствуют	данные отсутствуют
1993	21.1.235	21.1.23 6	59°49.9`	91.57	данные отсутствуют	данные отсутствуют	данные отсутствуют
1994	21.1.236	21.1.23 7	49°3.0`	44.55	данные отсутствуют	данные отсутствуют	данные отсутствуют
1995	21.1.237	21.1.23 8	149°36.7`	33.27	данные отсутствуют	данные отсутствуют	данные отсутствуют
1996	21.1.238	21.1.23 9	101°50.2`	21.74	данные отсутствуют	данные отсутствуют	данные отсутствуют
1997	21.1.239	21.1.24 0	160°48.8`	12.05	данные отсутствуют	данные отсутствуют	данные отсутствуют
1998	21.1.240	21.1.24 1	200°24.8`	22.71	данные отсутствуют	данные отсутствуют	данные отсутствуют
1999	21.1.241	21.1.24 2	279°5.6`	25.05	данные отсутствуют	данные отсутствуют	данные отсутствуют
2000	21.1.242	21.1.24 3	229°24.7`	13.69	данные отсутствуют	данные отсутствуют	данные отсутствуют
2001	21.1.243	21.1.24 4	160°52.4`	13.61	данные отсутствуют	данные отсутствуют	данные отсутствуют
2002	21.1.244	21.1.24 5	104°29.8`	29.64	данные отсутствуют	данные отсутствуют	данные отсутствуют
2003	21.1.245	21.1.24 6	39°29.5`	80.15	данные отсутствуют	данные отсутствуют	данные отсутствуют



ДОКУМЕНТ ПОДПИСАН
ЭЛЕКТРОННОЙ ПОДПИСЬЮ

Сертификат: 00BV056B7401CB38D2B3576ACDC8425108

Владелец: ФЕДЕРАЛЬНАЯ СЛУЖБА ГОСУДАРСТВЕННОЙ

РЕГИСТРАЦИИ, КАДАСТРА И КАРТОГРАФИИ

Действителен: с 27.06.2023 по 19.09.2024

полное наименование должности

инициалы, фамилия

Земельный участок

вид объекта недвижимости

Лист № 94 раздела 3.1

Всего листов раздела 3.1: 134

Всего разделов: 8

Всего листов выписки: 265

04.09.2023г. № КУВИ-001/2023-200902988

Кадастровый номер:

43:14:350118:278

1	2	3	4	5	6	7	8
2004	21.1.246	21.1.247	350°32.1'	30.1	данные отсутствуют	данные отсутствуют	данные отсутствуют
2005	21.1.247	21.1.248	306°28.9'	28.31	данные отсутствуют	данные отсутствуют	данные отсутствуют
2006	21.1.248	21.1.249	263°49.1'	41.32	данные отсутствуют	данные отсутствуют	данные отсутствуют
2007	21.1.249	21.1.250	303°4.8'	167.71	данные отсутствуют	данные отсутствуют	данные отсутствуют
2008	21.1.250	21.1.251	334°28.5'	24.14	данные отсутствуют	данные отсутствуют	данные отсутствуют
2009	21.1.251	21.1.252	357°37.8'	71.81	данные отсутствуют	данные отсутствуют	данные отсутствуют
2010	21.1.252	21.1.253	316°39.2'	72.81	данные отсутствуют	данные отсутствуют	данные отсутствуют
2011	21.1.253	21.1.254	277°36.0'	22.46	данные отсутствуют	данные отсутствуют	данные отсутствуют
2012	21.1.254	21.1.255	248°32.2'	47.33	данные отсутствуют	данные отсутствуют	данные отсутствуют
2013	21.1.255	21.1.256	278°48.8'	29.04	данные отсутствуют	данные отсутствуют	данные отсутствуют
2014	21.1.256	21.1.257	317°44.5'	29.43	данные отсутствуют	данные отсутствуют	данные отсутствуют
2015	21.1.257	21.1.258	3°26.9'	82.29	данные отсутствуют	данные отсутствуют	данные отсутствуют
2016	21.1.258	21.1.259	346°22.1'	33.61	данные отсутствуют	данные отсутствуют	данные отсутствуют
2017	21.1.259	21.1.260	359°9.7'	34.15	данные отсутствуют	данные отсутствуют	данные отсутствуют
2018	21.1.260	21.1.261	296°13.5'	36.95	данные отсутствуют	данные отсутствуют	данные отсутствуют
2019	21.1.261	21.1.262	185°46.2'	49.24	данные отсутствуют	данные отсутствуют	данные отсутствуют



ДОКУМЕНТ ПОДПИСАН
ЭЛЕКТРОННОЙ ПОДПИСЬЮ

Сертификат: 00ВВ056В7401СВ38D2В3576АСDС8425108

Владелец: ФЕДЕРАЛЬНАЯ СЛУЖБА ГОСУДАРСТВЕННОЙ

РЕГИСТРАЦИИ, КАДАСТРА И КАРТОГРАФИИ

Действителен: с 27.06.2023 по 19.09.2024

полное наименование должности

инициалы, фамилия

Земельный участок

вид объекта недвижимости

Лист № 95 раздела 3.1

Всего листов раздела 3.1: 134

Всего разделов: 8

Всего листов выписки: 265

04.09.2023г. № КУВИ-001/2023-200902988

Кадастровый номер:

43:14:350118:278

1	2	3	4	5	6	7	8
2020	21.1.262	21.1.263	265°54.8'	27.78	данные отсутствуют	данные отсутствуют	данные отсутствуют
2021	21.1.263	21.1.264	228°18.2'	36.46	данные отсутствуют	данные отсутствуют	данные отсутствуют
2022	21.1.264	21.1.265	193°27.5'	36.13	данные отсутствуют	данные отсутствуют	данные отсутствуют
2023	21.1.265	21.1.266	221°33.6'	122.34	данные отсутствуют	данные отсутствуют	данные отсутствуют
2024	21.1.266	21.1.267	245°7.1'	22.37	данные отсутствуют	данные отсутствуют	данные отсутствуют
2025	21.1.267	21.1.268	311°31.9'	17.18	данные отсутствуют	данные отсутствуют	данные отсутствуют
2026	21.1.268	21.1.269	15°5.9'	32.28	данные отсутствуют	данные отсутствуют	данные отсутствуют
2027	21.1.269	21.1.270	37°51.1'	109.68	данные отсутствуют	данные отсутствуют	данные отсутствуют
2028	21.1.270	21.1.271	11°17.8'	17.66	данные отсутствуют	данные отсутствуют	данные отсутствуют
2029	21.1.271	21.1.272	285°48.5'	54.51	данные отсутствуют	данные отсутствуют	данные отсутствуют
2030	21.1.272	21.1.273	315°0.0'	28.69	данные отсутствуют	данные отсутствуют	данные отсутствуют
2031	21.1.273	21.1.274	353°39.7'	58.25	данные отсутствуют	данные отсутствуют	данные отсутствуют
2032	21.1.274	21.1.275	338°54.1'	67.37	данные отсутствуют	данные отсутствуют	данные отсутствуют
2033	21.1.275	21.1.276	271°59.8'	14.36	данные отсутствуют	данные отсутствуют	данные отсутствуют
2034	21.1.276	21.1.277	211°36.5'	15.11	данные отсутствуют	данные отсутствуют	данные отсутствуют
2035	21.1.277	21.1.278	178°53.2'	25.73	данные отсутствуют	данные отсутствуют	данные отсутствуют



ДОКУМЕНТ ПОДПИСАН
ЭЛЕКТРОННОЙ ПОДПИСЬЮ

Сертификат: 00ВВ056В7401СВ38D2В3576АСDС8425108

Владелец: ФЕДЕРАЛЬНАЯ СЛУЖБА ГОСУДАРСТВЕННОЙ

РЕГИСТРАЦИИ, КАДАСТРА И КАРТОГРАФИИ

Действителен: с 27.06.2023 по 19.09.2024

полное наименование должности

инициалы, фамилия

Земельный участок

вид объекта недвижимости

Лист № 96 раздела 3.1

Всего листов раздела 3.1: 134

Всего разделов: 8

Всего листов выписки: 265

04.09.2023г. № КУВИ-001/2023-200902988

Кадастровый номер:

43:14:350118:278

1	2	3	4	5	6	7	8
2036	21.1.278	21.1.279	228°48.8'	21.05	данные отсутствуют	данные отсутствуют	данные отсутствуют
2037	21.1.279	21.1.280	307°14.8'	31.08	данные отсутствуют	данные отсутствуют	данные отсутствуют
2038	21.1.280	21.1.281	10°11.2'	148.32	данные отсутствуют	данные отсутствуют	данные отсутствуют
2039	21.1.281	21.1.282	266°23.2'	47.11	данные отсутствуют	данные отсутствуют	данные отсутствуют
2040	21.1.282	21.1.283	359°28.8'	107.88	данные отсутствуют	данные отсутствуют	данные отсутствуют
2041	21.1.283	21.1.284	272°27.8'	11.4	данные отсутствуют	данные отсутствуют	данные отсутствуют
2042	21.1.284	21.1.285	180°47.2'	107.89	данные отсутствуют	данные отсутствуют	данные отсутствуют
2043	21.1.285	21.1.286	245°39.1'	28.79	данные отсутствуют	данные отсутствуют	данные отсутствуют
2044	21.1.286	21.1.287	258°32.8'	39.88	данные отсутствуют	данные отсутствуют	данные отсутствуют
2045	21.1.287	21.1.288	272°5.0'	27.24	данные отсутствуют	данные отсутствуют	данные отсутствуют
2046	21.1.288	21.1.289	1°55.6'	58.92	данные отсутствуют	данные отсутствуют	данные отсутствуют
2047	21.1.289	21.1.290	337°0.3'	17.74	данные отсутствуют	данные отсутствуют	данные отсутствуют
2048	21.1.290	21.1.291	273°38.5'	23.31	данные отсутствуют	данные отсутствуют	данные отсутствуют
2049	21.1.291	21.1.292	0°48.8'	104.92	данные отсутствуют	данные отсутствуют	данные отсутствуют
2050	21.1.292	21.1.293	328°8.3'	21.56	данные отсутствуют	данные отсутствуют	данные отсутствуют
2051	21.1.293	21.1.294	270°0.0'	37.61	данные отсутствуют	данные отсутствуют	данные отсутствуют



ДОКУМЕНТ ПОДПИСАН
ЭЛЕКТРОННОЙ ПОДПИСЬЮ

Сертификат: 00BV056B7401CB38D2B3576ACDC8425108

Владелец: ФЕДЕРАЛЬНАЯ СЛУЖБА ГОСУДАРСТВЕННОЙ

РЕГИСТРАЦИИ, КАДАСТРА И КАРТОГРАФИИ

Действителен: с 27.06.2023 по 19.09.2024

полное наименование должности

инициалы, фамилия

Земельный участок

вид объекта недвижимости

Лист № 97 раздела 3.1

Всего листов раздела 3.1: 134

Всего разделов: 8

Всего листов выписки: 265

04.09.2023г. № КУВИ-001/2023-200902988

Кадастровый номер:

43:14:350118:278

1	2	3	4	5	6	7	8
2052	21.1.294	21.1.295	0°58.2'	292.5	данные отсутствуют	данные отсутствуют	данные отсутствуют
2053	21.1.295	21.1.296	28°36.8'	80.6	данные отсутствуют	данные отсутствуют	данные отсутствуют
2054	21.1.296	21.1.297	41°37.9'	35.75	данные отсутствуют	данные отсутствуют	данные отсутствуют
2055	21.1.297	21.1.298	87°16.4'	41.62	данные отсутствуют	данные отсутствуют	данные отсутствуют
2056	21.1.298	21.1.299	14°48.2'	44.54	данные отсутствуют	данные отсутствуют	данные отсутствуют
2057	21.1.299	21.1.300	64°4.6'	20.36	данные отсутствуют	данные отсутствуют	данные отсутствуют
2058	21.1.300	21.1.301	86°5.6'	145.33	данные отсутствуют	данные отсутствуют	данные отсутствуют
2059	21.1.301	21.1.302	108°7.5'	28.64	данные отсутствуют	данные отсутствуют	данные отсутствуют
2060	21.1.302	21.1.303	159°12.5'	125.45	данные отсутствуют	данные отсутствуют	данные отсутствуют
2061	21.1.303	21.1.304	166°59.3'	147.29	данные отсутствуют	данные отсутствуют	данные отсутствуют
2062	21.1.304	21.1.305	80°59.6'	9.52	данные отсутствуют	данные отсутствуют	данные отсутствуют
2063	21.1.305	21.1.306	355°45.7'	147.37	данные отсутствуют	данные отсутствуют	данные отсутствуют
2064	21.1.306	21.1.307	356°53.8'	109.52	данные отсутствуют	данные отсутствуют	данные отсутствуют
2065	21.1.307	21.1.308	5°50.9'	58.2	данные отсутствуют	данные отсутствуют	данные отсутствуют
2066	21.1.308	21.1.309	92°35.3'	87.68	данные отсутствуют	данные отсутствуют	данные отсутствуют
2067	21.1.309	21.1.310	170°26.9'	56.71	данные отсутствуют	данные отсутствуют	данные отсутствуют



ДОКУМЕНТ ПОДПИСАН
ЭЛЕКТРОННОЙ ПОДПИСЬЮ

Сертификат: 00BV056B7401CB38D2B3576ACDC8425108

Владелец: ФЕДЕРАЛЬНАЯ СЛУЖБА ГОСУДАРСТВЕННОЙ

РЕГИСТРАЦИИ, КАДАСТРА И КАРТОГРАФИИ

Действителен: с 27.06.2023 по 19.09.2024

полное наименование должности

инициалы, фамилия

Земельный участок

вид объекта недвижимости

Лист № 98 раздела 3.1

Всего листов раздела 3.1: 134

Всего разделов: 8

Всего листов выписки: 265

04.09.2023г. № КУВИ-001/2023-200902988

Кадастровый номер:

43:14:350118:278

1	2	3	4	5	6	7	8
2068	21.1.310	21.1.311	115°10.2'	45.38	данные отсутствуют	данные отсутствуют	данные отсутствуют
2069	21.1.311	21.1.312	135°23.8'	50.03	данные отсутствуют	данные отсутствуют	данные отсутствуют
2070	21.1.312	21.1.313	94°52.0'	23.34	данные отсутствуют	данные отсутствуют	данные отсутствуют
2071	21.1.313	21.1.314	31°51.1'	38.45	данные отсутствуют	данные отсутствуют	данные отсутствуют
2072	21.1.314	21.1.315	137°25.7'	24.86	данные отсутствуют	данные отсутствуют	данные отсутствуют
2073	21.1.315	21.1.316	26°13.3'	35.85	данные отсутствуют	данные отсутствуют	данные отсутствуют
2074	21.1.316	21.1.317	327°50.4'	118.08	данные отсутствуют	данные отсутствуют	данные отсутствуют
2075	21.1.317	21.1.318	351°12.4'	42.06	данные отсутствуют	данные отсутствуют	данные отсутствуют
2076	21.1.318	21.1.319	14°18.1'	78.13	данные отсутствуют	данные отсутствуют	данные отсутствуют
2077	21.1.319	21.1.320	70°20.9'	36.78	данные отсутствуют	данные отсутствуют	данные отсутствуют
2078	21.1.320	21.1.321	32°33.4'	27.6	данные отсутствуют	данные отсутствуют	данные отсутствуют
2079	21.1.321	21.1.322	9°41.2'	61.75	данные отсутствуют	данные отсутствуют	данные отсутствуют
2080	21.1.322	21.1.323	94°49.4'	82.43	данные отсутствуют	данные отсутствуют	данные отсутствуют
2081	21.1.323	21.1.324	63°26.1'	32.09	данные отсутствуют	данные отсутствуют	данные отсутствуют
2082	21.1.324	21.1.325	356°49.2'	17.85	данные отсутствуют	данные отсутствуют	данные отсутствуют
2083	21.1.325	21.1.326	266°51.7'	36.17	данные отсутствуют	данные отсутствуют	данные отсутствуют



ДОКУМЕНТ ПОДПИСАН
ЭЛЕКТРОННОЙ ПОДПИСЬЮ

Сертификат: 00BV056B7401CB38D2B3576ACDC8425108

Владелец: ФЕДЕРАЛЬНАЯ СЛУЖБА ГОСУДАРСТВЕННОЙ

РЕГИСТРАЦИИ, КАДАСТРА И КАРТОГРАФИИ

Действителен: с 27.06.2023 по 19.09.2024

полное наименование должности

инициалы, фамилия

Земельный участок

вид объекта недвижимости

Лист № 99 раздела 3.1

Всего листов раздела 3.1: 134

Всего разделов: 8

Всего листов выписки: 265

04.09.2023г. № КУВИ-001/2023-200902988

Кадастровый номер:

43:14:350118:278

1	2	3	4	5	6	7	8
2084	21.1.326	21.1.327	304°37.8'	58.33	данные отсутствуют	данные отсутствуют	данные отсутствуют
2085	21.1.327	21.1.328	287°50.8'	45.23	данные отсутствуют	данные отсутствуют	данные отсутствуют
2086	21.1.328	21.1.329	345°32.9'	49.57	данные отсутствуют	данные отсутствуют	данные отсутствуют
2087	21.1.329	21.1.330	14°47.9'	360.33	данные отсутствуют	данные отсутствуют	данные отсутствуют
2088	21.1.330	21.1.331	91°29.9'	151.47	данные отсутствуют	данные отсутствуют	данные отсутствуют
2089	21.1.331	21.1.332	94°22.6'	90.82	данные отсутствуют	данные отсутствуют	данные отсутствуют
2090	21.1.332	21.1.333	99°55.8'	149.21	данные отсутствуют	данные отсутствуют	данные отсутствуют
2091	21.1.333	21.1.334	78°34.7'	44.94	данные отсутствуют	данные отсутствуют	данные отсутствуют
2092	21.1.334	21.1.335	125°48.2'	37.21	данные отсутствуют	данные отсутствуют	данные отсутствуют
2093	21.1.335	21.1.336	111°48.4'	23.99	данные отсутствуют	данные отсутствуют	данные отсутствуют
2094	21.1.336	21.1.337	29°17.2'	23.26	данные отсутствуют	данные отсутствуют	данные отсутствуют
2095	21.1.337	21.1.338	320°0.9'	40.04	данные отсутствуют	данные отсутствуют	данные отсутствуют
2096	21.1.338	21.1.339	273°26.6'	131.87	данные отсутствуют	данные отсутствуют	данные отсутствуют
2097	21.1.339	21.1.340	269°8.3'	98.49	данные отсутствуют	данные отсутствуют	данные отсутствуют
2098	21.1.340	21.1.341	273°9.6'	242.35	данные отсутствуют	данные отсутствуют	данные отсутствуют
2099	21.1.341	21.1.342	291°47.6'	37.31	данные отсутствуют	данные отсутствуют	данные отсутствуют



ДОКУМЕНТ ПОДПИСАН
ЭЛЕКТРОННОЙ ПОДПИСЬЮ

Сертификат: 00BV056B7401CB38D2B3576ACDC8425108

Владелец: ФЕДЕРАЛЬНАЯ СЛУЖБА ГОСУДАРСТВЕННОЙ

РЕГИСТРАЦИИ, КАДАСТРА И КАРТОГРАФИИ

Действителен: с 27.06.2023 по 19.09.2024

полное наименование должности

инициалы, фамилия

Земельный участок

вид объекта недвижимости

Лист № 100 раздела 3.1

Всего листов раздела 3.1: 134

Всего разделов: 8

Всего листов выписки: 265

04.09.2023г. № КУВИ-001/2023-200902988

Кадастровый номер:

43:14:350118:278

1	2	3	4	5	6	7	8
2100	21.1.342	21.1.34 3	356°15.7'	53.06	данные отсутствуют	данные отсутствуют	данные отсутствуют
2101	21.1.343	21.1.34 4	13°18.8'	38.65	данные отсутствуют	данные отсутствуют	данные отсутствуют
2102	21.1.344	21.1.34 5	84°59.5'	39.74	данные отсутствуют	данные отсутствуют	данные отсутствуют
2103	21.1.345	21.1.34 6	96°9.1'	97.06	данные отсутствуют	данные отсутствуют	данные отсутствуют
2104	21.1.346	21.1.34 7	78°47.1'	53.47	данные отсутствуют	данные отсутствуют	данные отсутствуют
2105	21.1.347	21.1.34 8	30°30.2'	41.92	данные отсутствуют	данные отсутствуют	данные отсутствуют
2106	21.1.348	21.1.34 9	93°37.4'	70.41	данные отсутствуют	данные отсутствуют	данные отсутствуют
2107	21.1.349	21.1.35 0	91°38.6'	51.98	данные отсутствуют	данные отсутствуют	данные отсутствуют
2108	21.1.350	21.1.35 1	114°46.1'	42.51	данные отсутствуют	данные отсутствуют	данные отсутствуют
2109	21.1.351	21.1.35 2	91°0.8'	55.93	данные отсутствуют	данные отсутствуют	данные отсутствуют
2110	21.1.352	21.1.35 3	71°46.4'	42.71	данные отсутствуют	данные отсутствуют	данные отсутствуют
2111	21.1.353	21.1.35 4	15°10.4'	54.86	данные отсутствуют	данные отсутствуют	данные отсутствуют
2112	21.1.354	21.1.35 5	354°44.2'	75.54	данные отсутствуют	данные отсутствуют	данные отсутствуют
2113	21.1.355	21.1.35 6	46°1.9'	19.24	данные отсутствуют	данные отсутствуют	данные отсутствуют
2114	21.1.356	21.1.35 7	355°1.7'	11.42	данные отсутствуют	данные отсутствуют	данные отсутствуют
2115	21.1.357	21.1.35 8	298°22.5'	20.81	данные отсутствуют	данные отсутствуют	данные отсутствуют



ДОКУМЕНТ ПОДПИСАН
ЭЛЕКТРОННОЙ ПОДПИСЬЮ

Сертификат: 00ВВ056В7401СВ38D2В3576АСDС8425108

Владелец: ФЕДЕРАЛЬНАЯ СЛУЖБА ГОСУДАРСТВЕННОЙ

РЕГИСТРАЦИИ, КАДАСТРА И КАРТОГРАФИИ

Действителен: с 27.06.2023 по 19.09.2024

полное наименование должности

инициалы, фамилия

Земельный участок
вид объекта недвижимости

Лист № 101 раздела 3.1

Всего листов раздела 3.1: 134

Всего разделов: 8

Всего листов выписки: 265

04.09.2023г. № КУВИ-001/2023-200902988

Кадастровый номер:

43:14:350118:278

1	2	3	4	5	6	7	8
2116	21.1.358	21.1.359	321°14.0'	35.55	данные отсутствуют	данные отсутствуют	данные отсутствуют
2117	21.1.359	21.1.360	347°45.7'	30.38	данные отсутствуют	данные отсутствуют	данные отсутствуют
2118	21.1.360	21.1.361	307°21.2'	23.65	данные отсутствуют	данные отсутствуют	данные отсутствуют
2119	21.1.361	21.1.362	326°18.4'	60.66	данные отсутствуют	данные отсутствуют	данные отсутствуют
2120	21.1.362	21.1.363	341°51.7'	90.61	данные отсутствуют	данные отсутствуют	данные отсутствуют
2121	21.1.363	21.1.364	0°0.0'	88.58	данные отсутствуют	данные отсутствуют	данные отсутствуют
2122	21.1.364	21.1.365	21°20.3'	136	данные отсутствуют	данные отсутствуют	данные отсутствуют
2123	21.1.365	21.1.1	29°0.8'	72.43	данные отсутствуют	данные отсутствуют	данные отсутствуют
2124	21.2.366	21.2.367	0°0.0'	5	данные отсутствуют	данные отсутствуют	данные отсутствуют
2125	21.2.367	21.2.368	270°0.0'	5	данные отсутствуют	данные отсутствуют	данные отсутствуют
2126	21.2.368	21.2.369	180°0.0'	5	данные отсутствуют	данные отсутствуют	данные отсутствуют
2127	21.2.369	21.2.370	90°0.0'	5	данные отсутствуют	данные отсутствуют	данные отсутствуют
2128	21.3.370	21.3.371	0°0.0'	5	данные отсутствуют	данные отсутствуют	данные отсутствуют
2129	21.3.371	21.3.372	270°0.0'	5	данные отсутствуют	данные отсутствуют	данные отсутствуют
2130	21.3.372	21.3.373	180°0.0'	5	данные отсутствуют	данные отсутствуют	данные отсутствуют
2131	21.3.373	21.3.374	90°0.0'	5	данные отсутствуют	данные отсутствуют	данные отсутствуют
2132	21.4.374	21.4.375	0°0.0'	5	данные отсутствуют	данные отсутствуют	данные отсутствуют



ДОКУМЕНТ ПОДПИСАН
ЭЛЕКТРОННОЙ ПОДПИСЬЮ

Сертификат: 00ВВ056В7401СВ38D2В3576АСDС8425108

Владелец: ФЕДЕРАЛЬНАЯ СЛУЖБА ГОСУДАРСТВЕННОЙ

РЕГИСТРАЦИИ, КАДАСТРА И КАРТОГРАФИИ

Действителен: с 27.06.2023 по 19.09.2024

полное наименование должности

инициалы, фамилия

Земельный участок

вид объекта недвижимости

Лист № 102 раздела 3.1

Всего листов раздела 3.1: 134

Всего разделов: 8

Всего листов выписки: 265

04.09.2023г. № КУВИ-001/2023-200902988

Кадастровый номер:

43:14:350118:278

1	2	3	4	5	6	7	8
2133	21.4.375	21.4.376	270°0.0'	5	данные отсутствуют	данные отсутствуют	данные отсутствуют
2134	21.4.376	21.4.377	180°0.0'	5	данные отсутствуют	данные отсутствуют	данные отсутствуют
2135	21.4.377	21.4.378	90°0.0'	5	данные отсутствуют	данные отсутствуют	данные отсутствуют
2136	21.5.378	21.5.379	0°0.0'	5	данные отсутствуют	данные отсутствуют	данные отсутствуют
2137	21.5.379	21.5.380	270°0.0'	5	данные отсутствуют	данные отсутствуют	данные отсутствуют
2138	21.5.380	21.5.381	180°0.0'	5	данные отсутствуют	данные отсутствуют	данные отсутствуют
2139	21.5.381	21.5.382	90°0.0'	5	данные отсутствуют	данные отсутствуют	данные отсутствуют
2140	21.6.382	21.6.383	0°0.0'	5	данные отсутствуют	данные отсутствуют	данные отсутствуют
2141	21.6.383	21.6.384	270°0.0'	5	данные отсутствуют	данные отсутствуют	данные отсутствуют
2142	21.6.384	21.6.385	180°0.0'	5	данные отсутствуют	данные отсутствуют	данные отсутствуют
2143	21.6.385	21.6.386	90°0.0'	5	данные отсутствуют	данные отсутствуют	данные отсутствуют
2144	21.7.386	21.7.387	0°0.0'	5	данные отсутствуют	данные отсутствуют	данные отсутствуют
2145	21.7.387	21.7.388	270°0.0'	5	данные отсутствуют	данные отсутствуют	данные отсутствуют
2146	21.7.388	21.7.389	180°0.0'	5	данные отсутствуют	данные отсутствуют	данные отсутствуют
2147	21.7.389	21.7.390	90°0.0'	5	данные отсутствуют	данные отсутствуют	данные отсутствуют
2148	21.8.390	21.8.391	0°0.0'	5	данные отсутствуют	данные отсутствуют	данные отсутствуют



ДОКУМЕНТ ПОДПИСАН
ЭЛЕКТРОННОЙ ПОДПИСЬЮ

Сертификат: 00BV056B7401CB38D2B3576ACDC8425108

Владелец: ФЕДЕРАЛЬНАЯ СЛУЖБА ГОСУДАРСТВЕННОЙ

РЕГИСТРАЦИИ, КАДАСТРА И КАРТОГРАФИИ

Действителен: с 27.06.2023 по 19.09.2024

полное наименование должности

инициалы, фамилия

Земельный участок

вид объекта недвижимости

Лист № 103 раздела 3.1

Всего листов раздела 3.1: 134

Всего разделов: 8

Всего листов выписки: 265

04.09.2023г. № КУВИ-001/2023-200902988

Кадастровый номер:

43:14:350118:278

1	2	3	4	5	6	7	8
2149	21.8.391	21.8.392	270°0.0'	5	данные отсутствуют	данные отсутствуют	данные отсутствуют
2150	21.8.392	21.8.393	180°0.0'	5	данные отсутствуют	данные отсутствуют	данные отсутствуют
2151	21.8.393	21.8.390	90°0.0'	5	данные отсутствуют	данные отсутствуют	данные отсутствуют
2152	21.9.394	21.9.395	0°0.0'	5	данные отсутствуют	данные отсутствуют	данные отсутствуют
2153	21.9.395	21.9.396	270°0.0'	5	данные отсутствуют	данные отсутствуют	данные отсутствуют
2154	21.9.396	21.9.397	180°0.0'	5	данные отсутствуют	данные отсутствуют	данные отсутствуют
2155	21.9.397	21.9.394	90°0.0'	5	данные отсутствуют	данные отсутствуют	данные отсутствуют
2156	21.10.398	21.10.399	0°0.0'	5	данные отсутствуют	данные отсутствуют	данные отсутствуют
2157	21.10.399	21.10.400	270°0.0'	5	данные отсутствуют	данные отсутствуют	данные отсутствуют
2158	21.10.400	21.10.401	180°0.0'	5	данные отсутствуют	данные отсутствуют	данные отсутствуют
2159	21.10.401	21.10.398	90°0.0'	5	данные отсутствуют	данные отсутствуют	данные отсутствуют
2160	21.11.402	21.11.403	0°0.0'	5	данные отсутствуют	данные отсутствуют	данные отсутствуют
2161	21.11.403	21.11.404	270°0.0'	5	данные отсутствуют	данные отсутствуют	данные отсутствуют
2162	21.11.404	21.11.405	180°0.0'	5	данные отсутствуют	данные отсутствуют	данные отсутствуют
2163	21.11.405	21.11.402	90°0.0'	5	данные отсутствуют	данные отсутствуют	данные отсутствуют
2164	21.12.406	21.12.407	0°0.0'	5	данные отсутствуют	данные отсутствуют	данные отсутствуют



ДОКУМЕНТ ПОДПИСАН
ЭЛЕКТРОННОЙ ПОДПИСЬЮ

Сертификат: 00BV056B7401CB38D2B3576ACDC8425108

Владелец: ФЕДЕРАЛЬНАЯ СЛУЖБА ГОСУДАРСТВЕННОЙ

РЕГИСТРАЦИИ, КАДАСТРА И КАРТОГРАФИИ

Действителен: с 27.06.2023 по 19.09.2024

полное наименование должности

инициалы, фамилия

Земельный участок

вид объекта недвижимости

Лист № 104 раздела 3.1

Всего листов раздела 3.1: 134

Всего разделов: 8

Всего листов выписки: 265

04.09.2023г. № КУВИ-001/2023-200902988

Кадастровый номер:

43:14:350118:278

1	2	3	4	5	6	7	8
2165	21.12.40 7	21.12.4 08	270°0.0'	5	данные отсутствуют	данные отсутствуют	данные отсутствуют
2166	21.12.40 8	21.12.4 09	180°0.0'	5	данные отсутствуют	данные отсутствуют	данные отсутствуют
2167	21.12.40 9	21.12.4 06	90°0.0'	5	данные отсутствуют	данные отсутствуют	данные отсутствуют
2168	21.13.41 0	21.13.4 11	0°0.0'	5	данные отсутствуют	данные отсутствуют	данные отсутствуют
2169	21.13.41 1	21.13.4 12	270°0.0'	5	данные отсутствуют	данные отсутствуют	данные отсутствуют
2170	21.13.41 2	21.13.4 13	180°0.0'	5	данные отсутствуют	данные отсутствуют	данные отсутствуют
2171	21.13.41 3	21.13.4 10	90°0.0'	5	данные отсутствуют	данные отсутствуют	данные отсутствуют
2172	21.14.41 4	21.14.4 15	0°0.0'	5	данные отсутствуют	данные отсутствуют	данные отсутствуют
2173	21.14.41 5	21.14.4 16	270°0.0'	5	данные отсутствуют	данные отсутствуют	данные отсутствуют
2174	21.14.41 6	21.14.4 17	180°0.0'	5	данные отсутствуют	данные отсутствуют	данные отсутствуют
2175	21.14.41 7	21.14.4 14	90°0.0'	5	данные отсутствуют	данные отсутствуют	данные отсутствуют
2176	21.15.41 8	21.15.4 19	0°0.0'	5	данные отсутствуют	данные отсутствуют	данные отсутствуют
2177	21.15.41 9	21.15.4 20	270°0.0'	5	данные отсутствуют	данные отсутствуют	данные отсутствуют
2178	21.15.42 0	21.15.4 21	180°0.0'	5	данные отсутствуют	данные отсутствуют	данные отсутствуют
2179	21.15.42 1	21.15.4 18	90°0.0'	5	данные отсутствуют	данные отсутствуют	данные отсутствуют
2180	21.16.42 2	21.16.4 23	0°0.0'	5	данные отсутствуют	данные отсутствуют	данные отсутствуют



ДОКУМЕНТ ПОДПИСАН
ЭЛЕКТРОННОЙ ПОДПИСЬЮ

Сертификат: 00BV056B7401CB38D2B3576ACDC8425108

Владелец: ФЕДЕРАЛЬНАЯ СЛУЖБА ГОСУДАРСТВЕННОЙ

РЕГИСТРАЦИИ, КАДАСТРА И КАРТОГРАФИИ

Действителен: с 27.06.2023 по 19.09.2024

полное наименование должности

инициалы, фамилия

Земельный участок

вид объекта недвижимости

Лист № 105 раздела 3.1

Всего листов раздела 3.1: 134

Всего разделов: 8

Всего листов выписки: 265

04.09.2023г. № КУВИ-001/2023-200902988

Кадастровый номер:

43:14:350118:278

1	2	3	4	5	6	7	8
2181	21.16.42 3	21.16.4 24	270°0.0'	5	данные отсутствуют	данные отсутствуют	данные отсутствуют
2182	21.16.42 4	21.16.4 25	180°0.0'	5	данные отсутствуют	данные отсутствуют	данные отсутствуют
2183	21.16.42 5	21.16.4 22	90°0.0'	5	данные отсутствуют	данные отсутствуют	данные отсутствуют
2184	21.17.42 6	21.17.4 27	0°0.0'	5	данные отсутствуют	данные отсутствуют	данные отсутствуют
2185	21.17.42 7	21.17.4 28	270°0.0'	5	данные отсутствуют	данные отсутствуют	данные отсутствуют
2186	21.17.42 8	21.17.4 29	180°0.0'	5	данные отсутствуют	данные отсутствуют	данные отсутствуют
2187	21.17.42 9	21.17.4 26	90°0.0'	5	данные отсутствуют	данные отсутствуют	данные отсутствуют
2188	21.18.43 0	21.18.4 31	0°0.0'	5	данные отсутствуют	данные отсутствуют	данные отсутствуют
2189	21.18.43 1	21.18.4 32	270°0.0'	5	данные отсутствуют	данные отсутствуют	данные отсутствуют
2190	21.18.43 2	21.18.4 33	180°0.0'	5	данные отсутствуют	данные отсутствуют	данные отсутствуют
2191	21.18.43 3	21.18.4 30	90°0.0'	5	данные отсутствуют	данные отсутствуют	данные отсутствуют
2192	21.19.43 4	21.19.4 35	0°0.0'	5	данные отсутствуют	данные отсутствуют	данные отсутствуют
2193	21.19.43 5	21.19.4 36	270°0.0'	5	данные отсутствуют	данные отсутствуют	данные отсутствуют
2194	21.19.43 6	21.19.4 37	180°0.0'	5	данные отсутствуют	данные отсутствуют	данные отсутствуют
2195	21.19.43 7	21.19.4 34	90°0.0'	5	данные отсутствуют	данные отсутствуют	данные отсутствуют
2196	21.20.43 8	21.20.4 39	0°0.0'	5	данные отсутствуют	данные отсутствуют	данные отсутствуют



ДОКУМЕНТ ПОДПИСАН
ЭЛЕКТРОННОЙ ПОДПИСЬЮ

Сертификат: 00BV056B7401CB38D2B3576ACDC8425108

Владелец: ФЕДЕРАЛЬНАЯ СЛУЖБА ГОСУДАРСТВЕННОЙ

РЕГИСТРАЦИИ, КАДАСТРА И КАРТОГРАФИИ

Действителен: с 27.06.2023 по 19.09.2024

полное наименование должности

инициалы, фамилия

Земельный участок

вид объекта недвижимости

Лист № 106 раздела 3.1

Всего листов раздела 3.1: 134

Всего разделов: 8

Всего листов выписки: 265

04.09.2023г. № КУВИ-001/2023-200902988

Кадастровый номер:

43:14:350118:278

1	2	3	4	5	6	7	8
2197	21.20.43 9	21.20.4 40	270°0.0'	5	данные отсутствуют	данные отсутствуют	данные отсутствуют
2198	21.20.44 0	21.20.4 41	180°0.0'	5	данные отсутствуют	данные отсутствуют	данные отсутствуют
2199	21.20.44 1	21.20.4 38	90°0.0'	5	данные отсутствуют	данные отсутствуют	данные отсутствуют
2200	21.21.44 2	21.21.4 43	0°0.0'	5	данные отсутствуют	данные отсутствуют	данные отсутствуют
2201	21.21.44 3	21.21.4 44	270°0.0'	5	данные отсутствуют	данные отсутствуют	данные отсутствуют
2202	21.21.44 4	21.21.4 45	180°0.0'	5	данные отсутствуют	данные отсутствуют	данные отсутствуют
2203	21.21.44 5	21.21.4 42	90°0.0'	5	данные отсутствуют	данные отсутствуют	данные отсутствуют
2204	21.22.44 6	21.22.4 47	0°0.0'	5	данные отсутствуют	данные отсутствуют	данные отсутствуют
2205	21.22.44 7	21.22.4 48	270°0.0'	5	данные отсутствуют	данные отсутствуют	данные отсутствуют
2206	21.22.44 8	21.22.4 49	180°0.0'	5	данные отсутствуют	данные отсутствуют	данные отсутствуют
2207	21.22.44 9	21.22.4 46	90°0.0'	5	данные отсутствуют	данные отсутствуют	данные отсутствуют
2208	21.23.45 0	21.23.4 51	0°0.0'	5	данные отсутствуют	данные отсутствуют	данные отсутствуют
2209	21.23.45 1	21.23.4 52	270°0.0'	5	данные отсутствуют	данные отсутствуют	данные отсутствуют
2210	21.23.45 2	21.23.4 53	180°0.0'	5	данные отсутствуют	данные отсутствуют	данные отсутствуют
2211	21.23.45 3	21.23.4 50	90°0.0'	5	данные отсутствуют	данные отсутствуют	данные отсутствуют
2212	21.24.45 4	21.24.4 55	0°0.0'	5	данные отсутствуют	данные отсутствуют	данные отсутствуют



ДОКУМЕНТ ПОДПИСАН
ЭЛЕКТРОННОЙ ПОДПИСЬЮ

Сертификат: 00BV056B7401CB38D2B3576ACDC8425108

Владелец: ФЕДЕРАЛЬНАЯ СЛУЖБА ГОСУДАРСТВЕННОЙ

РЕГИСТРАЦИИ, КАДАСТРА И КАРТОГРАФИИ

Действителен: с 27.06.2023 по 19.09.2024

полное наименование должности

инициалы, фамилия

Земельный участок

вид объекта недвижимости

Лист № 107 раздела 3.1

Всего листов раздела 3.1: 134

Всего разделов: 8

Всего листов выписки: 265

04.09.2023г. № КУВИ-001/2023-200902988

Кадастровый номер:

43:14:350118:278

1	2	3	4	5	6	7	8
2213	21.24.45 5	21.24.4 56	270°0.0'	5	данные отсутствуют	данные отсутствуют	данные отсутствуют
2214	21.24.45 6	21.24.4 57	180°0.0'	5	данные отсутствуют	данные отсутствуют	данные отсутствуют
2215	21.24.45 7	21.24.4 54	90°0.0'	5	данные отсутствуют	данные отсутствуют	данные отсутствуют
2216	21.25.45 8	21.25.4 59	0°0.0'	5	данные отсутствуют	данные отсутствуют	данные отсутствуют
2217	21.25.45 9	21.25.4 60	270°0.0'	5	данные отсутствуют	данные отсутствуют	данные отсутствуют
2218	21.25.46 0	21.25.4 61	180°0.0'	5	данные отсутствуют	данные отсутствуют	данные отсутствуют
2219	21.25.46 1	21.25.4 58	90°0.0'	5	данные отсутствуют	данные отсутствуют	данные отсутствуют
2220	21.26.46 2	21.26.4 63	0°0.0'	5	данные отсутствуют	данные отсутствуют	данные отсутствуют
2221	21.26.46 3	21.26.4 64	270°0.0'	5	данные отсутствуют	данные отсутствуют	данные отсутствуют
2222	21.26.46 4	21.26.4 65	180°0.0'	5	данные отсутствуют	данные отсутствуют	данные отсутствуют
2223	21.26.46 5	21.26.4 62	90°0.0'	5	данные отсутствуют	данные отсутствуют	данные отсутствуют
2224	21.27.46 6	21.27.4 67	0°0.0'	5	данные отсутствуют	данные отсутствуют	данные отсутствуют
2225	21.27.46 7	21.27.4 68	270°0.0'	5	данные отсутствуют	данные отсутствуют	данные отсутствуют
2226	21.27.46 8	21.27.4 69	180°0.0'	5	данные отсутствуют	данные отсутствуют	данные отсутствуют
2227	21.27.46 9	21.27.4 66	90°0.0'	5	данные отсутствуют	данные отсутствуют	данные отсутствуют
2228	21.28.47 0	21.28.4 71	0°0.0'	5	данные отсутствуют	данные отсутствуют	данные отсутствуют



ДОКУМЕНТ ПОДПИСАН
ЭЛЕКТРОННОЙ ПОДПИСЬЮ

Сертификат: 00BV056B7401CB38D2B3576ACDC8425108

Владелец: ФЕДЕРАЛЬНАЯ СЛУЖБА ГОСУДАРСТВЕННОЙ

РЕГИСТРАЦИИ, КАДАСТРА И КАРТОГРАФИИ

Действителен: с 27.06.2023 по 19.09.2024

полное наименование должности

инициалы, фамилия

Земельный участок

вид объекта недвижимости

Лист № 108 раздела 3.1

Всего листов раздела 3.1: 134

Всего разделов: 8

Всего листов выписки: 265

04.09.2023г. № КУВИ-001/2023-200902988

Кадастровый номер:

43:14:350118:278

1	2	3	4	5	6	7	8
2229	21.28.47 1	21.28.4 72	270°0.0'	5	данные отсутствуют	данные отсутствуют	данные отсутствуют
2230	21.28.47 2	21.28.4 73	180°0.0'	5	данные отсутствуют	данные отсутствуют	данные отсутствуют
2231	21.28.47 3	21.28.4 70	90°0.0'	5	данные отсутствуют	данные отсутствуют	данные отсутствуют
2232	21.29.47 4	21.29.4 75	0°0.0'	5	данные отсутствуют	данные отсутствуют	данные отсутствуют
2233	21.29.47 5	21.29.4 76	270°0.0'	5	данные отсутствуют	данные отсутствуют	данные отсутствуют
2234	21.29.47 6	21.29.4 77	180°0.0'	5	данные отсутствуют	данные отсутствуют	данные отсутствуют
2235	21.29.47 7	21.29.4 74	90°0.0'	5	данные отсутствуют	данные отсутствуют	данные отсутствуют
2236	21.30.47 8	21.30.4 79	0°0.0'	5	данные отсутствуют	данные отсутствуют	данные отсутствуют
2237	21.30.47 9	21.30.4 80	270°0.0'	5	данные отсутствуют	данные отсутствуют	данные отсутствуют
2238	21.30.48 0	21.30.4 81	180°0.0'	5	данные отсутствуют	данные отсутствуют	данные отсутствуют
2239	21.30.48 1	21.30.4 78	90°0.0'	5	данные отсутствуют	данные отсутствуют	данные отсутствуют
2240	21.31.48 2	21.31.4 83	0°0.0'	5	данные отсутствуют	данные отсутствуют	данные отсутствуют
2241	21.31.48 3	21.31.4 84	270°0.0'	5	данные отсутствуют	данные отсутствуют	данные отсутствуют
2242	21.31.48 4	21.31.4 85	180°0.0'	5	данные отсутствуют	данные отсутствуют	данные отсутствуют
2243	21.31.48 5	21.31.4 82	90°0.0'	5	данные отсутствуют	данные отсутствуют	данные отсутствуют
2244	21.32.48 6	21.32.4 87	0°0.0'	5	данные отсутствуют	данные отсутствуют	данные отсутствуют



ДОКУМЕНТ ПОДПИСАН
ЭЛЕКТРОННОЙ ПОДПИСЬЮ

Сертификат: 00BV056B7401CB38D2B3576ACDC8425108

Владелец: ФЕДЕРАЛЬНАЯ СЛУЖБА ГОСУДАРСТВЕННОЙ

РЕГИСТРАЦИИ, КАДАСТРА И КАРТОГРАФИИ

Действителен: с 27.06.2023 по 19.09.2024

полное наименование должности

инициалы, фамилия

Земельный участок
вид объекта недвижимости

Лист № 109 раздела 3.1

Всего листов раздела 3.1: 134

Всего разделов: 8

Всего листов выписки: 265

04.09.2023г. № КУВИ-001/2023-200902988

Кадастровый номер:

43:14:350118:278

1	2	3	4	5	6	7	8
2245	21.32.48 7	21.32.4 88	270°0.0'	5	данные отсутствуют	данные отсутствуют	данные отсутствуют
2246	21.32.48 8	21.32.4 89	180°0.0'	5	данные отсутствуют	данные отсутствуют	данные отсутствуют
2247	21.32.48 9	21.32.4 86	90°0.0'	5	данные отсутствуют	данные отсутствуют	данные отсутствуют
2248	21.33.49 0	21.33.4 91	0°0.0'	5	данные отсутствуют	данные отсутствуют	данные отсутствуют
2249	21.33.49 1	21.33.4 92	270°0.0'	5	данные отсутствуют	данные отсутствуют	данные отсутствуют
2250	21.33.49 2	21.33.4 93	180°0.0'	5	данные отсутствуют	данные отсутствуют	данные отсутствуют
2251	21.33.49 3	21.33.4 90	90°0.0'	5	данные отсутствуют	данные отсутствуют	данные отсутствуют
2252	21.34.49 4	21.34.4 95	271°54.5'	29.72	данные отсутствуют	данные отсутствуют	данные отсутствуют
2253	21.34.49 5	21.34.4 96	189°1.7'	44.1	данные отсутствуют	данные отсутствуют	данные отсутствуют
2254	21.34.49 6	21.34.4 97	109°40.0'	14.71	данные отсутствуют	данные отсутствуют	данные отсутствуют
2255	21.34.49 7	21.34.4 94	25°36.4'	52.68	данные отсутствуют	данные отсутствуют	данные отсутствуют
2256	21.35.49 8	21.35.4 99	209°45.8'	15.95	данные отсутствуют	данные отсутствуют	данные отсутствуют
2257	21.35.49 9	21.35.5 00	189°27.3'	27.09	данные отсутствуют	данные отсутствуют	данные отсутствуют
2258	21.35.50 0	21.35.5 01	238°46.4'	38.19	данные отсутствуют	данные отсутствуют	данные отсутствуют
2259	21.35.50 1	21.35.5 02	179°28.2'	52.95	данные отсутствуют	данные отсутствуют	данные отсутствуют
2260	21.35.50 2	21.35.5 03	108°25.7'	73.55	данные отсутствуют	данные отсутствуют	данные отсутствуют



ДОКУМЕНТ ПОДПИСАН
ЭЛЕКТРОННОЙ ПОДПИСЬЮ

Сертификат: 00BV056B7401CB38D2B3576ACDC8425108

Владелец: ФЕДЕРАЛЬНАЯ СЛУЖБА ГОСУДАРСТВЕННОЙ

РЕГИСТРАЦИИ, КАДАСТРА И КАРТОГРАФИИ

Действителен: с 27.06.2023 по 19.09.2024

полное наименование должности

инициалы, фамилия

Земельный участок
вид объекта недвижимости

Лист № 110 раздела 3.1

Всего листов раздела 3.1: 134

Всего разделов: 8

Всего листов выписки: 265

04.09.2023г. № КУВИ-001/2023-200902988

Кадастровый номер:

43:14:350118:278

1	2	3	4	5	6	7	8
2261	21.35.50 3	21.35.5 04	99°31.9'	74.76	данные отсутствуют	данные отсутствуют	данные отсутствуют
2262	21.35.50 4	21.35.5 05	40°5.6'	36.88	данные отсутствуют	данные отсутствуют	данные отсутствуют
2263	21.35.50 5	21.35.5 06	352°4.6'	57.46	данные отсутствуют	данные отсутствуют	данные отсутствуют
2264	21.35.50 6	21.35.5 07	322°14.4'	44.44	данные отсутствуют	данные отсутствуют	данные отсутствуют
2265	21.35.50 7	21.35.5 08	291°57.5'	68.83	данные отсутствуют	данные отсутствуют	данные отсутствуют
2266	21.35.50 8	21.35.4 98	277°6.2'	23.93	данные отсутствуют	данные отсутствуют	данные отсутствуют
2267	21.36.50 9	21.36.5 10	215°31.4'	34.06	данные отсутствуют	данные отсутствуют	данные отсутствуют
2268	21.36.51 0	21.36.5 11	145°9.8'	27.73	данные отсутствуют	данные отсутствуют	данные отсутствуют
2269	21.36.51 1	21.36.5 12	82°24.2'	29.95	данные отсутствуют	данные отсутствуют	данные отсутствуют
2270	21.36.51 2	21.36.5 13	19°38.5'	29.42	данные отсутствуют	данные отсутствуют	данные отсутствуют
2271	21.36.51 3	21.36.5 09	297°49.9'	40.29	данные отсутствуют	данные отсутствуют	данные отсутствуют
2272	21.37.51 4	21.37.5 15	217°13.9'	15.54	данные отсутствуют	данные отсутствуют	данные отсутствуют
2273	21.37.51 5	21.37.5 16	123°7.4'	27.18	данные отсутствуют	данные отсутствуют	данные отсутствуют
2274	21.37.51 6	21.37.5 17	76°30.2'	25.45	данные отсутствуют	данные отсутствуют	данные отсутствуют
2275	21.37.51 7	21.37.5 18	6°49.4'	12.46	данные отсутствуют	данные отсутствуют	данные отсутствуют
2276	21.37.51 8	21.37.5 14	282°41.0'	40.58	данные отсутствуют	данные отсутствуют	данные отсутствуют



ДОКУМЕНТ ПОДПИСАН
ЭЛЕКТРОННОЙ ПОДПИСЬЮ

Сертификат: 00BV056B7401CB38D2B3576ACDC8425108

Владелец: ФЕДЕРАЛЬНАЯ СЛУЖБА ГОСУДАРСТВЕННОЙ

РЕГИСТРАЦИИ, КАДАСТРА И КАРТОГРАФИИ

Действителен: с 27.06.2023 по 19.09.2024

полное наименование должности

инициалы, фамилия

Земельный участок
вид объекта недвижимости

Лист № 111 раздела 3.1

Всего листов раздела 3.1: 134

Всего разделов: 8

Всего листов выписки: 265

04.09.2023г. № КУВИ-001/2023-200902988

Кадастровый номер:

43:14:350118:278

1	2	3	4	5	6	7	8
2277	21.38.51 9	21.38.5 20	200°14.8`	54.33	данные отсутствуют	данные отсутствуют	данные отсутствуют
2278	21.38.52 0	21.38.5 21	264°53.3`	27.83	данные отсутствуют	данные отсутствуют	данные отсутствуют
2279	21.38.52 1	21.38.5 22	221°14.8`	42.77	данные отсутствуют	данные отсутствуют	данные отсутствуют
2280	21.38.52 2	21.38.5 23	204°54.2`	45.83	данные отсутствуют	данные отсутствуют	данные отсутствуют
2281	21.38.52 3	21.38.5 24	214°1.9`	45.97	данные отсутствуют	данные отсутствуют	данные отсутствуют
2282	21.38.52 4	21.38.5 25	155°10.4`	36.54	данные отсутствуют	данные отсутствуют	данные отсутствуют
2283	21.38.52 5	21.38.5 26	95°48.7`	53.72	данные отсутствуют	данные отсутствуют	данные отсутствуют
2284	21.38.52 6	21.38.5 27	5°31.7`	30.82	данные отсутствуют	данные отсутствуют	данные отсутствуют
2285	21.38.52 7	21.38.5 28	46°21.8`	29.4	данные отсутствуют	данные отсутствуют	данные отсутствуют
2286	21.38.52 8	21.38.5 29	86°49.8`	26.76	данные отсутствуют	данные отсутствуют	данные отсутствуют
2287	21.38.52 9	21.38.5 30	14°10.3`	52.57	данные отсутствуют	данные отсутствуют	данные отсутствуют
2288	21.38.53 0	21.38.5 31	3°33.2`	95.69	данные отсутствуют	данные отсутствуют	данные отсутствуют
2289	21.38.53 1	21.38.5 19	284°45.1`	19.44	данные отсутствуют	данные отсутствуют	данные отсутствуют
2290	21.39.53 2	21.39.5 33	214°35.0`	17.44	данные отсутствуют	данные отсутствуют	данные отсутствуют
2291	21.39.53 3	21.39.5 34	136°6.8`	17.84	данные отсутствуют	данные отсутствуют	данные отсутствуют
2292	21.39.53 4	21.39.5 35	62°14.5`	21.26	данные отсутствуют	данные отсутствуют	данные отсутствуют



ДОКУМЕНТ ПОДПИСАН
ЭЛЕКТРОННОЙ ПОДПИСЬЮ

Сертификат: 00BV056B7401CB38D2B3576ACDC8425108

Владелец: ФЕДЕРАЛЬНАЯ СЛУЖБА ГОСУДАРСТВЕННОЙ

РЕГИСТРАЦИИ, КАДАСТРА И КАРТОГРАФИИ

Действителен: с 27.06.2023 по 19.09.2024

полное наименование должности

инициалы, фамилия

Земельный участок
вид объекта недвижимости

Лист № 112 раздела 3.1

Всего листов раздела 3.1: 134

Всего разделов: 8

Всего листов выписки: 265

04.09.2023г. № КУВИ-001/2023-200902988

Кадастровый номер:

43:14:350118:278

1	2	3	4	5	6	7	8
2293	21.39.53 5	21.39.5 36	0°0.0'	10.88	данные отсутствуют	данные отсутствуют	данные отсутствуют
2294	21.39.53 6	21.39.5 32	286°50.2'	22.23	данные отсутствуют	данные отсутствуют	данные отсутствуют
2295	21.40.53 7	21.40.5 38	251°33.9'	12.52	данные отсутствуют	данные отсутствуют	данные отсутствуют
2296	21.40.53 8	21.40.5 39	167°18.1'	144.06	данные отсутствуют	данные отсутствуют	данные отсутствуют
2297	21.40.53 9	21.40.5 40	63°26.1'	13.28	данные отсутствуют	данные отсутствуют	данные отсутствуют
2298	21.40.54 0	21.40.5 37	347°7.5'	142.13	данные отсутствуют	данные отсутствуют	данные отсутствуют
2299	21.41.54 1	21.41.5 42	239°44.5'	20.62	данные отсутствуют	данные отсутствуют	данные отсутствуют
2300	21.41.54 2	21.41.5 43	146°19.6'	19.62	данные отсутствуют	данные отсутствуют	данные отсутствуют
2301	21.41.54 3	21.41.5 44	90°0.0'	14.35	данные отсутствуют	данные отсутствуют	данные отсутствуют
2302	21.41.54 4	21.41.5 45	26°34.8'	16.61	данные отсутствуют	данные отсутствуют	данные отсутствуют
2303	21.41.54 5	21.41.5 41	308°38.2'	19.01	данные отсутствуют	данные отсутствуют	данные отсутствуют
2304	21.42.54 6	21.42.5 47	270°0.0'	24.74	данные отсутствуют	данные отсутствуют	данные отсутствуют
2305	21.42.54 7	21.42.5 48	203°26.2'	32.36	данные отсутствуют	данные отсутствуют	данные отсутствуют
2306	21.42.54 8	21.42.5 49	162°53.5'	26.92	данные отсутствуют	данные отсутствуют	данные отсутствуют
2307	21.42.54 9	21.42.5 50	77°43.8'	23.29	данные отсутствуют	данные отсутствуют	данные отсутствуют
2308	21.42.55 0	21.42.5 46	7°49.1'	50.94	данные отсутствуют	данные отсутствуют	данные отсутствуют



ДОКУМЕНТ ПОДПИСАН
ЭЛЕКТРОННОЙ ПОДПИСЬЮ

Сертификат: 00BV056B7401CB38D2B3576ACDC8425108

Владелец: ФЕДЕРАЛЬНАЯ СЛУЖБА ГОСУДАРСТВЕННОЙ

РЕГИСТРАЦИИ, КАДАСТРА И КАРТОГРАФИИ

Действителен: с 27.06.2023 по 19.09.2024

полное наименование должности

инициалы, фамилия

Земельный участок

вид объекта недвижимости

Лист № 113 раздела 3.1

Всего листов раздела 3.1: 134

Всего разделов: 8

Всего листов выписки: 265

04.09.2023г. № КУВИ-001/2023-200902988

Кадастровый номер:

43:14:350118:278

1	2	3	4	5	6	7	8
2309	21.43.55 1	21.43.5 52	207°28.0'	13.94	данные отсутствуют	данные отсутствуют	данные отсутствуют
2310	21.43.55 2	21.43.5 53	149°58.0'	10.87	данные отсутствуют	данные отсутствуют	данные отсутствуют
2311	21.43.55 3	21.43.5 54	46°49.7'	10.86	данные отсутствуют	данные отсутствуют	данные отсутствуют
2312	21.43.55 4	21.43.5 55	356°27.3'	7.93	данные отсутствуют	данные отсутствуют	данные отсутствуют
2313	21.43.55 5	21.43.5 51	315°0.0'	9.11	данные отсутствуют	данные отсутствуют	данные отсутствуют
2314	21.44.55 6	21.44.5 57	261°51.8'	13.99	данные отсутствуют	данные отсутствуют	данные отсутствуют
2315	21.44.55 7	21.44.5 58	200°29.6'	104.6	данные отсутствуют	данные отсутствуют	данные отсутствуют
2316	21.44.55 8	21.44.5 59	138°32.0'	56.8	данные отсутствуют	данные отсутствуют	данные отсутствуют
2317	21.44.55 9	21.44.5 60	77°54.1'	28.34	данные отсутствуют	данные отсутствуют	данные отсутствуют
2318	21.44.56 0	21.44.5 61	344°38.6'	52.34	данные отсутствуют	данные отсутствуют	данные отсутствуют
2319	21.44.56 1	21.44.5 56	359°20.5'	86.12	данные отсутствуют	данные отсутствуют	данные отсутствуют
2320	21.45.56 2	21.45.5 63	200°33.4'	25.38	данные отсутствуют	данные отсутствуют	данные отсутствуют
2321	21.45.56 3	21.45.5 64	147°18.3'	31.16	данные отсутствуют	данные отсутствуют	данные отсутствуют
2322	21.45.56 4	21.45.5 65	111°28.8'	14.88	данные отсутствуют	данные отсутствуют	данные отсутствуют
2323	21.45.56 5	21.45.5 66	5°1.4'	28.32	данные отсутствуют	данные отсутствуют	данные отсутствуют
2324	21.45.56 6	21.45.5 67	78°2.2'	16.69	данные отсутствуют	данные отсутствуют	данные отсутствуют



ДОКУМЕНТ ПОДПИСАН
ЭЛЕКТРОННОЙ ПОДПИСЬЮ

Сертификат: 00BV056B7401CB38D2B3576ACDC8425108

Владелец: ФЕДЕРАЛЬНАЯ СЛУЖБА ГОСУДАРСТВЕННОЙ

РЕГИСТРАЦИИ, КАДАСТРА И КАРТОГРАФИИ

Действителен: с 27.06.2023 по 19.09.2024

полное наименование должности

инициалы, фамилия

Земельный участок
вид объекта недвижимости

Лист № 114 раздела 3.1

Всего листов раздела 3.1: 134

Всего разделов: 8

Всего листов выписки: 265

04.09.2023г. № КУВИ-001/2023-200902988

Кадастровый номер:

43:14:350118:278

1	2	3	4	5	6	7	8
2325	21.45.56 7	21.45.5 68	28°25.4'	13.51	данные отсутствуют	данные отсутствуют	данные отсутствуют
2326	21.45.56 8	21.45.5 69	317°54.1'	20.67	данные отсутствуют	данные отсутствуют	данные отсутствуют
2327	21.45.56 9	21.45.5 62	264°2.5'	33.33	данные отсутствуют	данные отсутствуют	данные отсутствуют
2328	21.46.57 0	21.46.5 71	258°7.2'	38.42	данные отсутствуют	данные отсутствуют	данные отсутствуют
2329	21.46.57 1	21.46.5 72	190°41.2'	53.39	данные отсутствуют	данные отсутствуют	данные отсутствуют
2330	21.46.57 2	21.46.5 73	107°31.0'	39.44	данные отсутствуют	данные отсутствуют	данные отсутствуют
2331	21.46.57 3	21.46.5 74	52°31.6'	37.41	данные отсутствуют	данные отсутствуют	данные отсутствуют
2332	21.46.57 4	21.46.5 70	338°11.5'	53.29	данные отсутствуют	данные отсутствуют	данные отсутствуют
2333	21.47.57 5	21.47.5 76	242°37.0'	15.05	данные отсутствуют	данные отсутствуют	данные отсутствуют
2334	21.47.57 6	21.47.5 77	172°24.2'	22.47	данные отсутствуют	данные отсутствуют	данные отсутствуют
2335	21.47.57 7	21.47.5 78	142°33.5'	29.3	данные отсутствуют	данные отсутствуют	данные отсутствуют
2336	21.47.57 8	21.47.5 79	56°17.7'	21.41	данные отсутствуют	данные отсутствуют	данные отсутствуют
2337	21.47.57 9	21.47.5 80	357°5.6'	19.32	данные отсутствуют	данные отсутствуют	данные отсутствуют
2338	21.47.58 0	21.47.5 75	311°15.2'	32.26	данные отсутствуют	данные отсутствуют	данные отсутствуют
2339	22.1.1	22.1.2	139°46.6'	33.71	данные отсутствуют	данные отсутствуют	данные отсутствуют
2340	22.1.2	22.1.3	198°26.8'	15.64	данные отсутствуют	данные отсутствуют	данные отсутствуют
2341	22.1.3	22.1.4	244°39.2'	62.42	данные отсутствуют	данные отсутствуют	данные отсутствуют
2342	22.1.4	22.1.5	184°58.2'	22.86	данные отсутствуют	данные отсутствуют	данные отсутствуют



ДОКУМЕНТ ПОДПИСАН
ЭЛЕКТРОННОЙ ПОДПИСЬЮ

Сертификат: 00BV056B7401CB38D2B3576ACDC8425108

Владелец: ФЕДЕРАЛЬНАЯ СЛУЖБА ГОСУДАРСТВЕННОЙ

РЕГИСТРАЦИИ, КАДАСТРА И КАРТОГРАФИИ

Действителен: с 27.06.2023 по 19.09.2024

полное наименование должности

инициалы, фамилия

Земельный участок
вид объекта недвижимости

Лист № 115 раздела 3.1

Всего листов раздела 3.1: 134

Всего разделов: 8

Всего листов выписки: 265

04.09.2023г. № КУВИ-001/2023-200902988

Кадастровый номер:

43:14:350118:278

1	2	3	4	5	6	7	8
2343	22.1.5	22.1.6	101°18.8'	25.23	данные отсутствуют	данные отсутствуют	данные отсутствуют
2344	22.1.6	22.1.7	178°36.1'	40.58	данные отсутствуют	данные отсутствуют	данные отсутствуют
2345	22.1.7	22.1.8	224°58.9'	22.39	данные отсутствуют	данные отсутствуют	данные отсутствуют
2346	22.1.8	22.1.9	319°49.3'	58.3	данные отсутствуют	данные отсутствуют	данные отсутствуют
2347	22.1.9	22.1.10	45°1.4'	16.79	данные отсутствуют	данные отсутствуют	данные отсутствуют
2348	22.1.10	22.1.11	356°49.1'	35.68	данные отсутствуют	данные отсутствуют	данные отсутствуют
2349	22.1.11	22.1.12	52°14.6'	38.8	данные отсутствуют	данные отсутствуют	данные отсутствуют
2350	22.1.12	22.1.1	38°51.1'	45.75	данные отсутствуют	данные отсутствуют	данные отсутствуют
2351	23.1.1	23.1.2	135°0.0'	36.39	данные отсутствуют	данные отсутствуют	данные отсутствуют
2352	23.1.2	23.1.3	104°2.6'	20.4	данные отсутствуют	данные отсутствуют	данные отсутствуют
2353	23.1.3	23.1.4	37°29.1'	37.42	данные отсутствуют	данные отсутствуют	данные отсутствуют
2354	23.1.4	23.1.5	79°59.2'	17.08	данные отсутствуют	данные отсутствуют	данные отсутствуют
2355	23.1.5	23.1.6	126°52.0'	44.54	данные отсутствуют	данные отсутствуют	данные отсутствуют
2356	23.1.6	23.1.7	43°2.6'	20.31	данные отсутствуют	данные отсутствуют	данные отсутствуют
2357	23.1.7	23.1.8	340°58.1'	30.36	данные отсутствуют	данные отсутствуют	данные отсутствуют
2358	23.1.8	23.1.9	53°57.6'	26.92	данные отсутствуют	данные отсутствуют	данные отсутствуют
2359	23.1.9	23.1.10	90°0.0'	21.78	данные отсутствуют	данные отсутствуют	данные отсутствуют
2360	23.1.10	23.1.11	173°44.1'	81.65	данные отсутствуют	данные отсутствуют	данные отсутствуют
2361	23.1.11	23.1.12	219°49.7'	15.46	данные отсутствуют	данные отсутствуют	данные отсутствуют
2362	23.1.12	23.1.13	282°31.1'	45.62	данные отсутствуют	данные отсутствуют	данные отсутствуют
2363	23.1.13	23.1.14	247°38.2'	18.19	данные отсутствуют	данные отсутствуют	данные отсутствуют
2364	23.1.14	23.1.15	284°31.6'	55.22	данные отсутствуют	данные отсутствуют	данные отсутствуют
2365	23.1.15	23.1.16	240°37.6'	18.17	данные отсутствуют	данные отсутствуют	данные отсутствуют
2366	23.1.16	23.1.17	217°31.9'	39	данные отсутствуют	данные отсутствуют	данные отсутствуют
2367	23.1.17	23.1.18	263°28.0'	23.91	данные отсутствуют	данные отсутствуют	данные отсутствуют
2368	23.1.18	23.1.19	308°40.4'	25.35	данные отсутствуют	данные отсутствуют	данные отсутствуют
2369	23.1.19	23.1.1	24°11.6'	74.87	данные отсутствуют	данные отсутствуют	данные отсутствуют
2370	24.1.1	24.1.2	84°50.5'	27.58	данные отсутствуют	данные отсутствуют	данные отсутствуют
2371	24.1.2	24.1.3	128°43.6'	35.2	данные отсутствуют	данные отсутствуют	данные отсутствуют



ДОКУМЕНТ ПОДПИСАН
ЭЛЕКТРОННОЙ ПОДПИСЬЮ

Сертификат: 00BV056B7401CB38D2B3576ACDC8425108

Владелец: ФЕДЕРАЛЬНАЯ СЛУЖБА ГОСУДАРСТВЕННОЙ

РЕГИСТРАЦИИ, КАДАСТРА И КАРТОГРАФИИ

Действителен: с 27.06.2023 по 19.09.2024

полное наименование должности

инициалы, фамилия

Земельный участок
вид объекта недвижимости

Лист № 116 раздела 3.1

Всего листов раздела 3.1: 134

Всего разделов: 8

Всего листов выписки: 265

04.09.2023г. № КУВИ-001/2023-200902988

Кадастровый номер:

43:14:350118:278

1	2	3	4	5	6	7	8
2372	24.1.3	24.1.4	96°40.6'	19.18	данные отсутствуют	данные отсутствуют	данные отсутствуют
2373	24.1.4	24.1.5	49°23.9'	18.25	данные отсутствуют	данные отсутствуют	данные отсутствуют
2374	24.1.5	24.1.6	349°13.9'	41.05	данные отсутствуют	данные отсутствуют	данные отсутствуют
2375	24.1.6	24.1.7	24°57.7'	15.83	данные отсутствуют	данные отсутствуют	данные отсутствуют
2376	24.1.7	24.1.8	109°35.9'	19.17	данные отсутствуют	данные отсутствуют	данные отсутствуют
2377	24.1.8	24.1.9	126°52.4'	32.16	данные отсутствуют	данные отсутствуют	данные отсутствуют
2378	24.1.9	24.1.10	77°36.0'	14.95	данные отсутствуют	данные отсутствуют	данные отсутствуют
2379	24.1.10	24.1.11	40°11.7'	46	данные отсутствуют	данные отсутствуют	данные отсутствуют
2380	24.1.11	24.1.12	81°42.4'	22.25	данные отсутствуют	данные отсутствуют	данные отсутствуют
2381	24.1.12	24.1.13	113°27.4'	34.8	данные отсутствуют	данные отсутствуют	данные отсутствуют
2382	24.1.13	24.1.14	207°59.4'	31.11	данные отсутствуют	данные отсутствуют	данные отсутствуют
2383	24.1.14	24.1.15	227°29.5'	16.1	данные отсутствуют	данные отсутствуют	данные отсутствуют
2384	24.1.15	24.1.16	143°34.7'	25.84	данные отсутствуют	данные отсутствуют	данные отсутствуют
2385	24.1.16	24.1.17	74°24.7'	15.67	данные отсутствуют	данные отсутствуют	данные отсутствуют
2386	24.1.17	24.1.18	26°4.2'	51.79	данные отсутствуют	данные отсутствуют	данные отсутствуют
2387	24.1.18	24.1.19	79°49.2'	44.75	данные отсутствуют	данные отсутствуют	данные отсутствуют
2388	24.1.19	24.1.20	34°44.7'	29.51	данные отсутствуют	данные отсутствуют	данные отсутствуют
2389	24.1.20	24.1.21	77°7.3'	17.77	данные отсутствуют	данные отсутствуют	данные отсутствуют
2390	24.1.21	24.1.22	128°0.4'	74.74	данные отсутствуют	данные отсутствуют	данные отсутствуют
2391	24.1.22	24.1.23	87°18.2'	52.51	данные отсутствуют	данные отсутствуют	данные отсутствуют
2392	24.1.23	24.1.24	165°57.8'	51	данные отсутствуют	данные отсутствуют	данные отсутствуют
2393	24.1.24	24.1.25	303°41.4'	58.88	данные отсутствуют	данные отсутствуют	данные отсутствуют
2394	24.1.25	24.1.26	282°53.2'	77.67	данные отсутствуют	данные отсутствуют	данные отсутствуют
2395	24.1.26	24.1.27	276°5.5'	37.32	данные отсутствуют	данные отсутствуют	данные отсутствуют
2396	24.1.27	24.1.28	198°8.1'	30.2	данные отсутствуют	данные отсутствуют	данные отсутствуют
2397	24.1.28	24.1.29	127°1.1'	40.28	данные отсутствуют	данные отсутствуют	данные отсутствуют
2398	24.1.29	24.1.30	170°9.4'	219.99	данные отсутствуют	данные отсутствуют	данные отсутствуют
2399	24.1.30	24.1.31	181°48.5'	15.84	данные отсутствуют	данные отсутствуют	данные отсутствуют
2400	24.1.31	24.1.32	261°40.7'	65.01	данные отсутствуют	данные отсутствуют	данные отсутствуют



ДОКУМЕНТ ПОДПИСАН
ЭЛЕКТРОННОЙ ПОДПИСЬЮ

Сертификат: 00BV056B7401CB38D2B3576ACDC8425108

Владелец: ФЕДЕРАЛЬНАЯ СЛУЖБА ГОСУДАРСТВЕННОЙ

РЕГИСТРАЦИИ, КАДАСТРА И КАРТОГРАФИИ

Действителен: с 27.06.2023 по 19.09.2024

полное наименование должности

инициалы, фамилия

Земельный участок

вид объекта недвижимости

Лист № 117 раздела 3.1

Всего листов раздела 3.1: 134

Всего разделов: 8

Всего листов выписки: 265

04.09.2023г. № КУВИ-001/2023-200902988

Кадастровый номер:

43:14:350118:278

1	2	3	4	5	6	7	8
2401	24.1.32	24.1.33	356°14.9'	30.25	данные отсутствуют	данные отсутствуют	данные отсутствуют
2402	24.1.33	24.1.34	336°22.3'	43.21	данные отсутствуют	данные отсутствуют	данные отсутствуют
2403	24.1.34	24.1.35	349°55.1'	127.16	данные отсутствуют	данные отсутствуют	данные отсутствуют
2404	24.1.35	24.1.36	335°32.9'	35.88	данные отсутствуют	данные отсутствуют	данные отсутствуют
2405	24.1.36	24.1.37	271°18.2'	21.54	данные отсутствуют	данные отсутствуют	данные отсутствуют
2406	24.1.37	24.1.38	231°55.8'	26.08	данные отсутствуют	данные отсутствуют	данные отсутствуют
2407	24.1.38	24.1.39	176°28.3'	24.05	данные отсутствуют	данные отсутствуют	данные отсутствуют
2408	24.1.39	24.1.40	115°9.9'	45.39	данные отсутствуют	данные отсутствуют	данные отсутствуют
2409	24.1.40	24.1.41	167°57.5'	101.95	данные отсутствуют	данные отсутствуют	данные отсутствуют
2410	24.1.41	24.1.42	176°55.3'	119.93	данные отсутствуют	данные отсутствуют	данные отсутствуют
2411	24.1.42	24.1.43	157°10.6'	35.71	данные отсутствуют	данные отсутствуют	данные отсутствуют
2412	24.1.43	24.1.44	98°7.0'	12.25	данные отсутствуют	данные отсутствуют	данные отсутствуют
2413	24.1.44	24.1.45	178°8.4'	15.1	данные отсутствуют	данные отсутствуют	данные отсутствуют
2414	24.1.45	24.1.46	170°54.4'	100.23	данные отсутствуют	данные отсутствуют	данные отсутствуют
2415	24.1.46	24.1.47	176°0.1'	56.8	данные отсутствуют	данные отсутствуют	данные отсутствуют
2416	24.1.47	24.1.48	150°50.4'	36.55	данные отсутствуют	данные отсутствуют	данные отсутствуют
2417	24.1.48	24.1.49	182°52.4'	83.99	данные отсутствуют	данные отсутствуют	данные отсутствуют
2418	24.1.49	24.1.50	170°45.4'	295.8	данные отсутствуют	данные отсутствуют	данные отсутствуют
2419	24.1.50	24.1.51	172°39.4'	112.26	данные отсутствуют	данные отсутствуют	данные отсутствуют
2420	24.1.51	24.1.52	163°40.9'	63.42	данные отсутствуют	данные отсутствуют	данные отсутствуют
2421	24.1.52	24.1.53	230°31.7'	163.47	данные отсутствуют	данные отсутствуют	данные отсутствуют
2422	24.1.53	24.1.54	144°46.0'	10.3	данные отсутствуют	данные отсутствуют	данные отсутствуют
2423	24.1.54	24.1.55	51°32.0'	159.89	данные отсутствуют	данные отсутствуют	данные отсутствуют
2424	24.1.55	24.1.56	151°57.1'	196.8	данные отсутствуют	данные отсутствуют	данные отсутствуют
2425	24.1.56	24.1.57	206°5.1'	52.9	данные отсутствуют	данные отсутствуют	данные отсутствуют
2426	24.1.57	24.1.58	180°46.6'	36.12	данные отсутствуют	данные отсутствуют	данные отсутствуют
2427	24.1.58	24.1.59	205°37.7'	67.51	данные отсутствуют	данные отсутствуют	данные отсутствуют
2428	24.1.59	24.1.60	269°29.6'	55.42	данные отсутствуют	данные отсутствуют	данные отсутствуют
2429	24.1.60	24.1.61	197°27.2'	118.79	данные отсутствуют	данные отсутствуют	данные отсутствуют



ДОКУМЕНТ ПОДПИСАН
ЭЛЕКТРОННОЙ ПОДПИСЬЮ

Сертификат: 00BV056B7401CB38D2B3576ACDC8425108

Владелец: ФЕДЕРАЛЬНАЯ СЛУЖБА ГОСУДАРСТВЕННОЙ

РЕГИСТРАЦИИ, КАДАСТРА И КАРТОГРАФИИ

Действителен: с 27.06.2023 по 19.09.2024

полное наименование должности

инициалы, фамилия

Земельный участок
вид объекта недвижимости

Лист № 118 раздела 3.1

Всего листов раздела 3.1: 134

Всего разделов: 8

Всего листов выписки: 265

04.09.2023г. № КУВИ-001/2023-200902988

Кадастровый номер:

43:14:350118:278

1	2	3	4	5	6	7	8
2430	24.1.61	24.1.62	263°5.2'	16.45	данные отсутствуют	данные отсутствуют	данные отсутствуют
2431	24.1.62	24.1.63	306°11.3'	75.42	данные отсутствуют	данные отсутствуют	данные отсутствуют
2432	24.1.63	24.1.64	216°52.4'	32.16	данные отсутствуют	данные отсутствуют	данные отсутствуют
2433	24.1.64	24.1.65	258°22.6'	17.17	данные отсутствуют	данные отсутствуют	данные отсутствуют
2434	24.1.65	24.1.66	329°44.5'	68.75	данные отсутствуют	данные отсутствуют	данные отсутствуют
2435	24.1.66	24.1.67	307°57.7'	25.73	данные отсутствуют	данные отсутствуют	данные отсутствуют
2436	24.1.67	24.1.68	244°34.3'	11.5	данные отсутствуют	данные отсутствуют	данные отсутствуют
2437	24.1.68	24.1.69	189°45.2'	64.28	данные отсутствуют	данные отсутствуют	данные отсутствуют
2438	24.1.69	24.1.70	199°53.7'	55.25	данные отсутствуют	данные отсутствуют	данные отсутствуют
2439	24.1.70	24.1.71	249°22.6'	53.4	данные отсутствуют	данные отсутствуют	данные отсутствуют
2440	24.1.71	24.1.72	197°39.8'	34.28	данные отсутствуют	данные отсутствуют	данные отсутствуют
2441	24.1.72	24.1.73	233°33.2'	39.98	данные отсутствуют	данные отсутствуют	данные отсутствуют
2442	24.1.73	24.1.74	216°11.5'	50.28	данные отсутствуют	данные отсутствуют	данные отсутствуют
2443	24.1.74	24.1.75	177°59.4'	28.23	данные отсутствуют	данные отсутствуют	данные отсутствуют
2444	24.1.75	24.1.76	153°45.2'	40.27	данные отсутствуют	данные отсутствуют	данные отсутствуют
2445	24.1.76	24.1.77	83°2.7'	40.88	данные отсутствуют	данные отсутствуют	данные отсутствуют
2446	24.1.77	24.1.78	68°29.0'	93.09	данные отсутствуют	данные отсутствуют	данные отсутствуют
2447	24.1.78	24.1.79	45°25.9'	138.92	данные отсутствуют	данные отсутствуют	данные отсутствуют
2448	24.1.79	24.1.80	75°1.2'	36.37	данные отсутствуют	данные отсутствуют	данные отсутствуют
2449	24.1.80	24.1.81	39°21.9'	56.96	данные отсутствуют	данные отсутствуют	данные отсутствуют
2450	24.1.81	24.1.82	98°22.1'	34.01	данные отсутствуют	данные отсутствуют	данные отсутствуют
2451	24.1.82	24.1.83	98°1.5'	42.48	данные отсутствуют	данные отсутствуют	данные отсутствуют
2452	24.1.83	24.1.84	23°17.6'	42.56	данные отсутствуют	данные отсутствуют	данные отсутствуют
2453	24.1.84	24.1.85	76°33.8'	34.08	данные отсутствуют	данные отсутствуют	данные отсутствуют
2454	24.1.85	24.1.86	46°35.5'	50.41	данные отсутствуют	данные отсутствуют	данные отсутствуют
2455	24.1.86	24.1.87	74°11.1'	30.86	данные отсутствуют	данные отсутствуют	данные отсутствуют
2456	24.1.87	24.1.88	101°3.5'	23.2	данные отсутствуют	данные отсутствуют	данные отсутствуют
2457	24.1.88	24.1.89	173°7.5'	16.46	данные отсутствуют	данные отсутствуют	данные отсутствуют
2458	24.1.89	24.1.90	239°32.2'	48.8	данные отсутствуют	данные отсутствуют	данные отсутствуют



ДОКУМЕНТ ПОДПИСАН
ЭЛЕКТРОННОЙ ПОДПИСЬЮ

Сертификат: 00BV056B7401CB38D2B3576ACDC8425108

Владелец: ФЕДЕРАЛЬНАЯ СЛУЖБА ГОСУДАРСТВЕННОЙ

РЕГИСТРАЦИИ, КАДАСТРА И КАРТОГРАФИИ

Действителен: с 27.06.2023 по 19.09.2024

полное наименование должности

инициалы, фамилия

Земельный участок
вид объекта недвижимости

Лист № 119 раздела 3.1

Всего листов раздела 3.1: 134

Всего разделов: 8

Всего листов выписки: 265

04.09.2023г. № КУВИ-001/2023-200902988

Кадастровый номер:

43:14:350118:278

1	2	3	4	5	6	7	8
2459	24.1.90	24.1.91	261°1.4'	57.11	данные отсутствуют	данные отсутствуют	данные отсутствуют
2460	24.1.91	24.1.92	206°2.4'	47.36	данные отсутствуют	данные отсутствуют	данные отсутствуют
2461	24.1.92	24.1.93	242°48.7'	61.74	данные отсутствуют	данные отсутствуют	данные отсутствуют
2462	24.1.93	24.1.94	240°43.4'	74.88	данные отсутствуют	данные отсутствуют	данные отсутствуют
2463	24.1.94	24.1.95	286°17.3'	33.52	данные отсутствуют	данные отсутствуют	данные отсутствуют
2464	24.1.95	24.1.96	241°11.3'	33.88	данные отсутствуют	данные отсутствуют	данные отсутствуют
2465	24.1.96	24.1.97	223°20.9'	48.31	данные отсутствуют	данные отсутствуют	данные отсутствуют
2466	24.1.97	24.1.98	180°0.0'	23.26	данные отсутствуют	данные отсутствуют	данные отсутствуют
2467	24.1.98	24.1.99	238°27.8'	25.54	данные отсутствуют	данные отсутствуют	данные отсутствуют
2468	24.1.99	24.1.100	287°13.7'	15.02	данные отсутствуют	данные отсутствуют	данные отсутствуют
2469	24.1.100	24.1.101	230°34.0'	39.72	данные отсутствуют	данные отсутствуют	данные отсутствуют
2470	24.1.101	24.1.102	229°24.0'	100.37	данные отсутствуют	данные отсутствуют	данные отсутствуют
2471	24.1.102	24.1.103	216°25.4'	63.34	данные отсутствуют	данные отсутствуют	данные отсутствуют
2472	24.1.103	24.1.104	231°56.5'	124.44	данные отсутствуют	данные отсутствуют	данные отсутствуют
2473	24.1.104	24.1.105	251°1.1'	48.67	данные отсутствуют	данные отсутствуют	данные отсутствуют
2474	24.1.105	24.1.106	344°40.3'	31.81	данные отсутствуют	данные отсутствуют	данные отсутствуют
2475	24.1.106	24.1.107	57°31.4'	45.16	данные отсутствуют	данные отсутствуют	данные отсутствуют
2476	24.1.107	24.1.108	74°38.0'	41.06	данные отсутствуют	данные отсутствуют	данные отсутствуют
2477	24.1.108	24.1.109	31°10.9'	43.96	данные отсутствуют	данные отсутствуют	данные отсутствуют
2478	24.1.109	24.1.110	256°7.4'	43.32	данные отсутствуют	данные отсутствуют	данные отсутствуют



ДОКУМЕНТ ПОДПИСАН
ЭЛЕКТРОННОЙ ПОДПИСЬЮ

Сертификат: 00BV056B7401CB38D2B3576ACDC8425108

Владелец: ФЕДЕРАЛЬНАЯ СЛУЖБА ГОСУДАРСТВЕННОЙ

РЕГИСТРАЦИИ, КАДАСТРА И КАРТОГРАФИИ

Действителен: с 27.06.2023 по 19.09.2024

полное наименование должности

инициалы, фамилия

Земельный участок

вид объекта недвижимости

Лист № 120 раздела 3.1

Всего листов раздела 3.1: 134

Всего разделов: 8

Всего листов выписки: 265

04.09.2023г. № КУВИ-001/2023-200902988

Кадастровый номер:

43:14:350118:278

1	2	3	4	5	6	7	8
2479	24.1.110	24.1.111	343°48.4`	31.95	данные отсутствуют	данные отсутствуют	данные отсутствуют
		1					
2480	24.1.111	24.1.112	61°46.6`	23.03	данные отсутствуют	данные отсутствуют	данные отсутствуют
		2					
2481	24.1.112	24.1.113	12°37.7`	29.41	данные отсутствуют	данные отсутствуют	данные отсутствуют
		3					
2482	24.1.113	24.1.114	349°27.0`	51.34	данные отсутствуют	данные отсутствуют	данные отсутствуют
		4					
2483	24.1.114	24.1.115	19°55.4`	42.11	данные отсутствуют	данные отсутствуют	данные отсутствуют
		5					
2484	24.1.115	24.1.116	248°49.2`	42.46	данные отсутствуют	данные отсутствуют	данные отсутствуют
		6					
2485	24.1.116	24.1.117	268°3.5`	29.21	данные отсутствуют	данные отсутствуют	данные отсутствуют
		7					
2486	24.1.117	24.1.118	193°26.5`	23.4	данные отсутствуют	данные отсутствуют	данные отсутствуют
		8					
2487	24.1.118	24.1.119	254°13.0`	47.31	данные отсутствуют	данные отсутствуют	данные отсутствуют
		9					
2488	24.1.119	24.1.120	210°58.1`	37.51	данные отсутствуют	данные отсутствуют	данные отсутствуют
		0					
2489	24.1.120	24.1.121	192°38.7`	79.12	данные отсутствуют	данные отсутствуют	данные отсутствуют
		1					
2490	24.1.121	24.1.122	254°24.2`	22.09	данные отсутствуют	данные отсутствуют	данные отсутствуют
		2					
2491	24.1.122	24.1.123	313°26.3`	51.11	данные отсутствуют	данные отсутствуют	данные отсутствуют
		3					
2492	24.1.123	24.1.124	252°37.3`	67.93	данные отсутствуют	данные отсутствуют	данные отсутствуют
		4					
2493	24.1.124	24.1.125	298°44.6`	52.49	данные отсутствуют	данные отсутствуют	данные отсутствуют
		5					
2494	24.1.125	24.1.126	206°5.7`	108.01	данные отсутствуют	данные отсутствуют	данные отсутствуют
		6					



ДОКУМЕНТ ПОДПИСАН
ЭЛЕКТРОННОЙ ПОДПИСЬЮ

Сертификат: 00ВВ056В7401СВ38D2В3576АСDС8425108

Владелец: ФЕДЕРАЛЬНАЯ СЛУЖБА ГОСУДАРСТВЕННОЙ

РЕГИСТРАЦИИ, КАДАСТРА И КАРТОГРАФИИ

Действителен: с 27.06.2023 по 19.09.2024

полное наименование должности

инициалы, фамилия

Земельный участок
вид объекта недвижимости

Лист № 121 раздела 3.1

Всего листов раздела 3.1: 134

Всего разделов: 8

Всего листов выписки: 265

04.09.2023г. № КУВИ-001/2023-200902988

Кадастровый номер:

43:14:350118:278

1	2	3	4	5	6	7	8
2495	24.1.126	24.1.127	219°7.1'	58.04	данные отсутствуют	данные отсутствуют	данные отсутствуют
2496	24.1.127	24.1.128	248°40.2'	55.78	данные отсутствуют	данные отсутствуют	данные отсутствуют
2497	24.1.128	24.1.129	189°38.5'	23.58	данные отсутствуют	данные отсутствуют	данные отсутствуют
2498	24.1.129	24.1.130	163°42.0'	54.66	данные отсутствуют	данные отсутствуют	данные отсутствуют
2499	24.1.130	24.1.131	218°24.0'	33.47	данные отсутствуют	данные отсутствуют	данные отсутствуют
2500	24.1.131	24.1.132	284°25.5'	35.77	данные отсутствуют	данные отсутствуют	данные отсутствуют
2501	24.1.132	24.1.133	223°49.8'	34.29	данные отсутствуют	данные отсутствуют	данные отсутствуют
2502	24.1.133	24.1.134	187°3.2'	48.37	данные отсутствуют	данные отсутствуют	данные отсутствуют
2503	24.1.134	24.1.135	121°34.4'	48.21	данные отсутствуют	данные отсутствуют	данные отсутствуют
2504	24.1.135	24.1.136	210°31.5'	22.41	данные отсутствуют	данные отсутствуют	данные отсутствуют
2505	24.1.136	24.1.137	155°49.0'	26.58	данные отсутствуют	данные отсутствуют	данные отсутствуют
2506	24.1.137	24.1.138	255°58.3'	53.05	данные отсутствуют	данные отсутствуют	данные отсутствуют
2507	24.1.138	24.1.139	201°13.4'	19.12	данные отсутствуют	данные отсутствуют	данные отсутствуют
2508	24.1.139	24.1.140	105°0.2'	78.38	данные отсутствуют	данные отсутствуют	данные отсутствуют
2509	24.1.140	24.1.141	148°23.9'	30.21	данные отсутствуют	данные отсутствуют	данные отсутствуют
2510	24.1.141	24.1.142	251°54.4'	25.5	данные отсутствуют	данные отсутствуют	данные отсутствуют



ДОКУМЕНТ ПОДПИСАН
ЭЛЕКТРОННОЙ ПОДПИСЬЮ

Сертификат: 00BV056B7401CB38D2B3576ACDC8425108

Владелец: ФЕДЕРАЛЬНАЯ СЛУЖБА ГОСУДАРСТВЕННОЙ

РЕГИСТРАЦИИ, КАДАСТРА И КАРТОГРАФИИ

Действителен: с 27.06.2023 по 19.09.2024

полное наименование должности

инициалы, фамилия

Земельный участок
вид объекта недвижимости

Лист № 122 раздела 3.1

Всего листов раздела 3.1: 134

Всего разделов: 8

Всего листов выписки: 265

04.09.2023г. № КУВИ-001/2023-200902988

Кадастровый номер:

43:14:350118:278

1	2	3	4	5	6	7	8
2511	24.1.142	24.1.143	286°56.2`	125.7	данные отсутствуют	данные отсутствуют	данные отсутствуют
2512	24.1.143	24.1.144	148°7.3`	26.23	данные отсутствуют	данные отсутствуют	данные отсутствуют
2513	24.1.144	24.1.145	270°0.0`	32.66	данные отсутствуют	данные отсутствуют	данные отсутствуют
2514	24.1.145	24.1.146	278°27.4`	50.53	данные отсутствуют	данные отсутствуют	данные отсутствуют
2515	24.1.146	24.1.147	183°56.8`	43.16	данные отсутствуют	данные отсутствуют	данные отсутствуют
2516	24.1.147	24.1.148	213°50.3`	52.42	данные отсутствуют	данные отсутствуют	данные отсутствуют
2517	24.1.148	24.1.149	236°50.6`	44.34	данные отсутствуют	данные отсутствуют	данные отсутствуют
2518	24.1.149	24.1.150	176°59.2`	56.49	данные отсутствуют	данные отсутствуют	данные отсутствуют
2519	24.1.150	24.1.151	201°37.3`	30.88	данные отсутствуют	данные отсутствуют	данные отсутствуют
2520	24.1.151	24.1.152	287°25.2`	158.7	данные отсутствуют	данные отсутствуют	данные отсутствуют
2521	24.1.152	24.1.153	278°36.9`	82.58	данные отсутствуют	данные отсутствуют	данные отсутствуют
2522	24.1.153	24.1.154	170°19.2`	105.92	данные отсутствуют	данные отсутствуют	данные отсутствуют
2523	24.1.154	24.1.155	219°28.3`	21.8	данные отсутствуют	данные отсутствуют	данные отсутствуют
2524	24.1.155	24.1.156	266°54.3`	18.34	данные отсутствуют	данные отсутствуют	данные отсутствуют
2525	24.1.156	24.1.157	340°30.7`	59.32	данные отсутствуют	данные отсутствуют	данные отсутствуют
2526	24.1.157	24.1.158	255°3.5`	7.68	данные отсутствуют	данные отсутствуют	данные отсутствуют



ДОКУМЕНТ ПОДПИСАН
ЭЛЕКТРОННОЙ ПОДПИСЬЮ

Сертификат: 00BV056B7401CB38D2B3576ACDC8425108

Владелец: ФЕДЕРАЛЬНАЯ СЛУЖБА ГОСУДАРСТВЕННОЙ

РЕГИСТРАЦИИ, КАДАСТРА И КАРТОГРАФИИ

Действителен: с 27.06.2023 по 19.09.2024

полное наименование должности

инициалы, фамилия

Земельный участок

вид объекта недвижимости

Лист № 123 раздела 3.1

Всего листов раздела 3.1: 134

Всего разделов: 8

Всего листов выписки: 265

04.09.2023г. № КУВИ-001/2023-200902988

Кадастровый номер:

43:14:350118:278

1	2	3	4	5	6	7	8
2527	24.1.158	24.1.159	168°49.9'	79.19	данные отсутствуют	данные отсутствуют	данные отсутствуют
2528	24.1.159	24.1.160	112°51.4'	64.98	данные отсутствуют	данные отсутствуют	данные отсутствуют
2529	24.1.160	24.1.161	143°15.1'	95.1	данные отсутствуют	данные отсутствуют	данные отсутствуют
2530	24.1.161	24.1.162	234°16.6'	88.99	данные отсутствуют	данные отсутствуют	данные отсутствуют
2531	24.1.162	24.1.163	322°10.0'	58.89	данные отсутствуют	данные отсутствуют	данные отсутствуют
2532	24.1.163	24.1.164	278°7.8'	14	данные отсутствуют	данные отсутствуют	данные отсутствуют
2533	24.1.164	24.1.165	156°40.0'	31.26	данные отсутствуют	данные отсутствуют	данные отсутствуют
2534	24.1.165	24.1.166	235°52.4'	35.27	данные отсутствуют	данные отсутствуют	данные отсутствуют
2535	24.1.166	24.1.167	314°14.9'	53.89	данные отсутствуют	данные отсутствуют	данные отсутствуют
2536	24.1.167	24.1.168	260°33.2'	30.1	данные отсутствуют	данные отсутствуют	данные отсутствуют
2537	24.1.168	24.1.169	162°29.9'	57.6	данные отсутствуют	данные отсутствуют	данные отсутствуют
2538	24.1.169	24.1.170	160°24.8'	85.61	данные отсутствуют	данные отсутствуют	данные отсутствуют
2539	24.1.170	24.1.171	240°53.3'	54.94	данные отсутствуют	данные отсутствуют	данные отсутствуют
2540	24.1.171	24.1.172	274°30.3'	44.18	данные отсутствуют	данные отсутствуют	данные отсутствуют
2541	24.1.172	24.1.173	250°38.2'	38.82	данные отсутствуют	данные отсутствуют	данные отсутствуют
2542	24.1.173	24.1.174	270°21.6'	79.67	данные отсутствуют	данные отсутствуют	данные отсутствуют



ДОКУМЕНТ ПОДПИСАН
ЭЛЕКТРОННОЙ ПОДПИСЬЮ

Сертификат: 00BV056B7401CB38D2B3576ACDC8425108

Владелец: ФЕДЕРАЛЬНАЯ СЛУЖБА ГОСУДАРСТВЕННОЙ

РЕГИСТРАЦИИ, КАДАСТРА И КАРТОГРАФИИ

Действителен: с 27.06.2023 по 19.09.2024

полное наименование должности

инициалы, фамилия

Земельный участок

вид объекта недвижимости

Лист № 124 раздела 3.1

Всего листов раздела 3.1: 134

Всего разделов: 8

Всего листов выписки: 265

04.09.2023г. № КУВИ-001/2023-200902988

Кадастровый номер:

43:14:350118:278

1	2	3	4	5	6	7	8
2543	24.1.174	24.1.175	251°19.7`	77.31	данные отсутствуют	данные отсутствуют	данные отсутствуют
2544	24.1.175	24.1.176	240°18.3`	76.91	данные отсутствуют	данные отсутствуют	данные отсутствуют
2545	24.1.176	24.1.177	214°49.5`	41.59	данные отсутствуют	данные отсутствуют	данные отсутствуют
2546	24.1.177	24.1.178	265°59.7`	21.33	данные отсутствуют	данные отсутствуют	данные отсутствуют
2547	24.1.178	24.1.179	214°25.7`	74.39	данные отсутствуют	данные отсутствуют	данные отсутствуют
2548	24.1.179	24.1.180	246°19.4`	30.8	данные отсутствуют	данные отсутствуют	данные отсутствуют
2549	24.1.180	24.1.181	250°33.1`	62.44	данные отсутствуют	данные отсутствуют	данные отсутствуют
2550	24.1.181	24.1.182	224°42.5`	66.84	данные отсутствуют	данные отсутствуют	данные отсутствуют
2551	24.1.182	24.1.183	137°43.6`	14.72	данные отсутствуют	данные отсутствуют	данные отсутствуют
2552	24.1.183	24.1.184	86°52.9`	45.6	данные отсутствуют	данные отсутствуют	данные отсутствуют
2553	24.1.184	24.1.185	47°20.1`	77.39	данные отсутствуют	данные отсутствуют	данные отсутствуют
2554	24.1.185	24.1.186	66°15.8`	76.22	данные отсутствуют	данные отсутствуют	данные отсутствуют
2555	24.1.186	24.1.187	73°12.4`	142.15	данные отсутствуют	данные отсутствуют	данные отсутствуют
2556	24.1.187	24.1.188	158°55.3`	196.75	данные отсутствуют	данные отсутствуют	данные отсутствуют
2557	24.1.188	24.1.189	240°22.2`	62.05	данные отсутствуют	данные отсутствуют	данные отсутствуют
2558	24.1.189	24.1.190	159°32.5`	137.32	данные отсутствуют	данные отсутствуют	данные отсутствуют



ДОКУМЕНТ ПОДПИСАН
ЭЛЕКТРОННОЙ ПОДПИСЬЮ

Сертификат: 00BV056B7401CB38D2B3576ACDC8425108

Владелец: ФЕДЕРАЛЬНАЯ СЛУЖБА ГОСУДАРСТВЕННОЙ

РЕГИСТРАЦИИ, КАДАСТРА И КАРТОГРАФИИ

Действителен: с 27.06.2023 по 19.09.2024

полное наименование должности

инициалы, фамилия

Земельный участок

вид объекта недвижимости

Лист № 125 раздела 3.1

Всего листов раздела 3.1: 134

Всего разделов: 8

Всего листов выписки: 265

04.09.2023г. № КУВИ-001/2023-200902988

Кадастровый номер:

43:14:350118:278

1	2	3	4	5	6	7	8
2559	24.1.190	24.1.191	194°59.5'	28.69	данные отсутствуют	данные отсутствуют	данные отсутствуют
2560	24.1.191	24.1.192	260°14.2'	107.96	данные отсутствуют	данные отсутствуют	данные отсутствуют
2561	24.1.192	24.1.193	253°46.3'	28.34	данные отсутствуют	данные отсутствуют	данные отсутствуют
2562	24.1.193	24.1.194	221°52.6'	38.55	данные отсутствуют	данные отсутствуют	данные отсутствуют
2563	24.1.194	24.1.195	268°42.8'	66.33	данные отсутствуют	данные отсутствуют	данные отсутствуют
2564	24.1.195	24.1.196	322°18.7'	41.28	данные отсутствуют	данные отсутствуют	данные отсутствуют
2565	24.1.196	24.1.197	241°3.1'	74.65	данные отсутствуют	данные отсутствуют	данные отсутствуют
2566	24.1.197	24.1.198	318°16.3'	49.07	данные отсутствуют	данные отсутствуют	данные отсутствуют
2567	24.1.198	24.1.199	293°3.7'	83.37	данные отсутствуют	данные отсутствуют	данные отсутствуют
2568	24.1.199	24.1.200	325°9.9'	61.5	данные отсутствуют	данные отсутствуют	данные отсутствуют
2569	24.1.200	24.1.201	348°35.6'	57.55	данные отсутствуют	данные отсутствуют	данные отсутствуют
2570	24.1.201	24.1.202	301°29.9'	17.99	данные отсутствуют	данные отсутствуют	данные отсутствуют
2571	24.1.202	24.1.203	219°34.1'	151.49	данные отсутствуют	данные отсутствуют	данные отсутствуют
2572	24.1.203	24.1.204	154°11.2'	17.04	данные отсутствуют	данные отсутствуют	данные отсутствуют
2573	24.1.204	24.1.205	99°49.8'	26.12	данные отсутствуют	данные отсутствуют	данные отсутствуют
2574	24.1.205	24.1.206	145°22.2'	58.33	данные отсутствуют	данные отсутствуют	данные отсутствуют



ДОКУМЕНТ ПОДПИСАН
ЭЛЕКТРОННОЙ ПОДПИСЬЮ

Сертификат: 00BV056B7401CB38D2B3576ACDC8425108

Владелец: ФЕДЕРАЛЬНАЯ СЛУЖБА ГОСУДАРСТВЕННОЙ

РЕГИСТРАЦИИ, КАДАСТРА И КАРТОГРАФИИ

Действителен: с 27.06.2023 по 19.09.2024

полное наименование должности

инициалы, фамилия

Земельный участок
вид объекта недвижимости

Лист № 126 раздела 3.1

Всего листов раздела 3.1: 134

Всего разделов: 8

Всего листов выписки: 265

04.09.2023г. № КУВИ-001/2023-200902988

Кадастровый номер:

43:14:350118:278

1	2	3	4	5	6	7	8
2575	24.1.206	24.1.207	178°55.7'	52.96	данные отсутствуют	данные отсутствуют	данные отсутствуют
2576	24.1.207	24.1.208	151°49.3'	62.87	данные отсутствуют	данные отсутствуют	данные отсутствуют
2577	24.1.208	24.1.209	184°40.1'	24.33	данные отсутствуют	данные отсутствуют	данные отсутствуют
2578	24.1.209	24.1.210	284°23.1'	39.85	данные отсутствуют	данные отсутствуют	данные отсутствуют
2579	24.1.210	24.1.211	266°28.6'	32.22	данные отсутствуют	данные отсутствуют	данные отсутствуют
2580	24.1.211	24.1.212	207°18.4'	17.26	данные отсутствуют	данные отсутствуют	данные отсутствуют
2581	24.1.212	24.1.213	149°39.1'	23.51	данные отсутствуют	данные отсутствуют	данные отсутствуют
2582	24.1.213	24.1.214	236°27.7'	102.12	данные отсутствуют	данные отсутствуют	данные отсутствуют
2583	24.1.214	24.1.215	214°32.1'	55.86	данные отсутствуют	данные отсутствуют	данные отсутствуют
2584	24.1.215	24.1.216	207°21.6'	63.51	данные отсутствуют	данные отсутствуют	данные отсутствуют
2585	24.1.216	24.1.217	186°37.7'	55.79	данные отсутствуют	данные отсутствуют	данные отсутствуют
2586	24.1.217	24.1.218	261°34.1'	12.07	данные отсутствуют	данные отсутствуют	данные отсутствуют
2587	24.1.218	24.1.219	2°13.4'	561.31	данные отсутствуют	данные отсутствуют	данные отсутствуют
2588	24.1.219	24.1.220	15°5.5'	74.78	данные отсутствуют	данные отсутствуют	данные отсутствуют
2589	24.1.220	24.1.221	30°54.0'	379.11	данные отсутствуют	данные отсутствуют	данные отсутствуют
2590	24.1.221	24.1.222	24°5.3'	300.12	данные отсутствуют	данные отсутствуют	данные отсутствуют



ДОКУМЕНТ ПОДПИСАН
ЭЛЕКТРОННОЙ ПОДПИСЬЮ

Сертификат: 00ВВ056В7401СВ38D2В3576АСDС8425108

Владелец: ФЕДЕРАЛЬНАЯ СЛУЖБА ГОСУДАРСТВЕННОЙ

РЕГИСТРАЦИИ, КАДАСТРА И КАРТОГРАФИИ

Действителен: с 27.06.2023 по 19.09.2024

полное наименование должности

инициалы, фамилия

Земельный участок

вид объекта недвижимости

Лист № 127 раздела 3.1

Всего листов раздела 3.1: 134

Всего разделов: 8

Всего листов выписки: 265

04.09.2023г. № КУВИ-001/2023-200902988

Кадастровый номер:

43:14:350118:278

1	2	3	4	5	6	7	8
2591	24.1.222	24.1.223	11°48.8'	69.27	данные отсутствуют	данные отсутствуют	данные отсутствуют
2592	24.1.223	24.1.224	65°29.8'	277.4	данные отсутствуют	43:14:350118:46	данные отсутствуют
2593	24.1.224	24.1.225	351°52.6'	69.06	данные отсутствуют	43:14:350118:46	данные отсутствуют
2594	24.1.225	24.1.226	53°3.5'	50.65	данные отсутствуют	данные отсутствуют	данные отсутствуют
2595	24.1.226	24.1.227	330°10.1'	42.78	данные отсутствуют	данные отсутствуют	данные отсутствуют
2596	24.1.227	24.1.228	6°50.2'	37.39	данные отсутствуют	данные отсутствуют	данные отсутствуют
2597	24.1.228	24.1.229	48°13.9'	105.49	данные отсутствуют	данные отсутствуют	данные отсутствуют
2598	24.1.229	24.1.230	27°2.4'	54.44	данные отсутствуют	данные отсутствуют	данные отсутствуют
2599	24.1.230	24.1.231	76°13.3'	27	данные отсутствуют	данные отсутствуют	данные отсутствуют
2600	24.1.231	24.1.232	42°37.7'	118.38	данные отсутствуют	данные отсутствуют	данные отсутствуют
2601	24.1.232	24.1.233	87°59.4'	28.23	данные отсутствуют	данные отсутствуют	данные отсутствуют
2602	24.1.233	24.1.234	129°31.3'	51.32	данные отсутствуют	данные отсутствуют	данные отсутствуют
2603	24.1.234	24.1.235	1°55.4'	29.21	данные отсутствуют	данные отсутствуют	данные отсутствуют
2604	24.1.235	24.1.236	348°24.0'	76.29	данные отсутствуют	данные отсутствуют	данные отсутствуют
2605	24.1.236	24.1.237	0°0.0'	62.84	данные отсутствуют	данные отсутствуют	данные отсутствуют
2606	24.1.237	24.1.238	57°9.8'	18.26	данные отсутствуют	данные отсутствуют	данные отсутствуют



ДОКУМЕНТ ПОДПИСАН
ЭЛЕКТРОННОЙ ПОДПИСЬЮ

Сертификат: 00BV056B7401CB38D2B3576ACDC8425108

Владелец: ФЕДЕРАЛЬНАЯ СЛУЖБА ГОСУДАРСТВЕННОЙ

РЕГИСТРАЦИИ, КАДАСТРА И КАРТОГРАФИИ

Действителен: с 27.06.2023 по 19.09.2024

полное наименование должности

инициалы, фамилия

Земельный участок

вид объекта недвижимости

Лист № 128 раздела 3.1

Всего листов раздела 3.1: 134

Всего разделов: 8

Всего листов выписки: 265

04.09.2023г. № КУВИ-001/2023-200902988

Кадастровый номер:

43:14:350118:278

1	2	3	4	5	6	7	8
2607	24.1.238	24.1.239	107°2.8'	116.47	данные отсутствуют	данные отсутствуют	данные отсутствуют
2608	24.1.239	24.1.240	63°14.8'	68.16	данные отсутствуют	данные отсутствуют	данные отсутствуют
2609	24.1.240	24.1.241	75°44.2'	210.88	данные отсутствуют	данные отсутствуют	данные отсутствуют
2610	24.1.241	24.1.242	62°24.8'	99.38	данные отсутствуют	данные отсутствуют	данные отсутствуют
2611	24.1.242	24.1.243	269°20.5'	43.54	данные отсутствуют	данные отсутствуют	данные отсутствуют
2612	24.1.243	24.1.244	248°2.6'	99.25	данные отсутствуют	данные отсутствуют	данные отсутствуют
2613	24.1.244	24.1.245	345°36.9'	19.92	данные отсутствуют	данные отсутствуют	данные отсутствуют
2614	24.1.245	24.1.246	35°57.5'	31.18	данные отсутствуют	данные отсутствуют	данные отсутствуют
2615	24.1.246	24.1.247	61°34.8'	61.33	данные отсутствуют	данные отсутствуют	данные отсутствуют
2616	24.1.247	24.1.248	282°59.6'	46.21	данные отсутствуют	данные отсутствуют	данные отсутствуют
2617	24.1.248	24.1.249	10°35.0'	91.63	данные отсутствуют	данные отсутствуют	данные отсутствуют
2618	24.1.249	24.1.250	53°58.3'	47.11	данные отсутствуют	данные отсутствуют	данные отсутствуют
2619	24.1.250	24.1.251	64°45.6'	38.3	данные отсутствуют	данные отсутствуют	данные отсутствуют
2620	24.1.251	24.1.252	15°57.2'	21.61	данные отсутствуют	данные отсутствуют	данные отсутствуют
2621	24.1.252	24.1.253	327°24.6'	35.83	данные отсутствуют	данные отсутствуют	данные отсутствуют
2622	24.1.253	24.1.254	354°59.5'	39.74	данные отсутствуют	данные отсутствуют	данные отсутствуют



ДОКУМЕНТ ПОДПИСАН
ЭЛЕКТРОННОЙ ПОДПИСЬЮ

Сертификат: 00BV056B7401CB38D2B3576ACDC8425108

Владелец: ФЕДЕРАЛЬНАЯ СЛУЖБА ГОСУДАРСТВЕННОЙ

РЕГИСТРАЦИИ, КАДАСТРА И КАРТОГРАФИИ

Действителен: с 27.06.2023 по 19.09.2024

полное наименование должности

инициалы, фамилия

Земельный участок

вид объекта недвижимости

Лист № 129 раздела 3.1

Всего листов раздела 3.1: 134

Всего разделов: 8

Всего листов выписки: 265

04.09.2023г. № КУВИ-001/2023-200902988

Кадастровый номер:

43:14:350118:278

1	2	3	4	5	6	7	8
2623	24.1.254	24.1.255	25°34.8'	167.33	данные отсутствуют	данные отсутствуют	данные отсутствуют
2624	24.1.255	24.1.256	59°2.5'	66.36	данные отсутствуют	данные отсутствуют	данные отсутствуют
2625	24.1.256	24.1.257	95°20.5'	53.18	данные отсутствуют	данные отсутствуют	данные отсутствуют
2626	24.1.257	24.1.258	133°53.2'	36.39	данные отсутствуют	данные отсутствуют	данные отсутствуют
2627	24.1.258	24.1.259	154°38.3'	73.94	данные отсутствуют	данные отсутствуют	данные отсутствуют
2628	24.1.259	24.1.260	60°10.3'	85.57	данные отсутствуют	данные отсутствуют	данные отсутствуют
2629	24.1.260	24.1.261	72°7.6'	48.35	данные отсутствуют	данные отсутствуют	данные отсутствуют
2630	24.1.261	24.1.262	53°11.8'	83.43	данные отсутствуют	данные отсутствуют	данные отсутствуют
2631	24.1.262	24.1.263	48°56.2'	40.69	данные отсутствуют	данные отсутствуют	данные отсутствуют
2632	24.1.263	24.1.264	98°7.9'	48.99	данные отсутствуют	данные отсутствуют	данные отсутствуют
2633	24.1.264	24.1.265	117°19.8'	49.57	данные отсутствуют	данные отсутствуют	данные отсутствуют
2634	24.1.265	24.1.266	194°39.9'	164.2	данные отсутствуют	данные отсутствуют	данные отсутствуют
2635	24.1.266	24.1.267	67°18.0'	75.64	данные отсутствуют	данные отсутствуют	данные отсутствуют
2636	24.1.267	24.1.268	74°8.4'	86.94	данные отсутствуют	данные отсутствуют	данные отсутствуют
2637	24.1.268	24.1.269	63°2.9'	65.5	данные отсутствуют	данные отсутствуют	данные отсутствуют
2638	24.1.269	24.1.270	34°57.3'	62.19	данные отсутствуют	данные отсутствуют	данные отсутствуют



ДОКУМЕНТ ПОДПИСАН
ЭЛЕКТРОННОЙ ПОДПИСЬЮ

Сертификат: 00BV056B7401CB38D2B3576ACDC8425108

Владелец: ФЕДЕРАЛЬНАЯ СЛУЖБА ГОСУДАРСТВЕННОЙ

РЕГИСТРАЦИИ, КАДАСТРА И КАРТОГРАФИИ

Действителен: с 27.06.2023 по 19.09.2024

полное наименование должности

инициалы, фамилия

Земельный участок

вид объекта недвижимости

Лист № 130 раздела 3.1

Всего листов раздела 3.1: 134

Всего разделов: 8

Всего листов выписки: 265

04.09.2023г. № КУВИ-001/2023-200902988

Кадастровый номер:

43:14:350118:278

1	2	3	4	5	6	7	8
2639	24.1.270	24.1.271	54°48.6`	57.52	данные отсутствуют	данные отсутствуют	данные отсутствуют
2640	24.1.271	24.1.272	68°26.2`	65.98	данные отсутствуют	данные отсутствуют	данные отсутствуют
2641	24.1.272	24.1.273	51°15.3`	51.4	данные отсутствуют	данные отсутствуют	данные отсутствуют
2642	24.1.273	24.1.274	261°9.1`	106.17	данные отсутствуют	данные отсутствуют	данные отсутствуют
2643	24.1.274	24.1.275	358°42.2`	65.83	данные отсутствуют	данные отсутствуют	данные отсутствуют
2644	24.1.275	24.1.276	294°47.0`	28.34	данные отсутствуют	данные отсутствуют	данные отсутствуют
2645	24.1.276	24.1.277	327°18.1`	39.39	данные отсутствуют	данные отсутствуют	данные отсутствуют
2646	24.1.277	24.1.278	346°21.4`	123.74	данные отсутствуют	данные отсутствуют	данные отсутствуют
2647	24.1.278	24.1.279	9°21.4`	88.27	данные отсутствуют	данные отсутствуют	данные отсутствуют
2648	24.1.279	24.1.280	346°27.7`	137.43	данные отсутствуют	данные отсутствуют	данные отсутствуют
2649	24.1.280	24.1.281	40°37.3`	18.25	данные отсутствуют	данные отсутствуют	данные отсутствуют
2650	24.1.281	24.1.282	70°12.1`	39.44	данные отсутствуют	данные отсутствуют	данные отсутствуют
2651	24.1.282	24.1.283	356°8.2`	117.56	данные отсутствуют	данные отсутствуют	данные отсутствуют
2652	24.1.283	24.1.284	328°51.7`	111	данные отсутствуют	данные отсутствуют	данные отсутствуют
2653	24.1.284	24.1.285	340°38.5`	58.22	данные отсутствуют	данные отсутствуют	данные отсутствуют
2654	24.1.285	24.1.286	297°36.6`	36.29	данные отсутствуют	данные отсутствуют	данные отсутствуют



ДОКУМЕНТ ПОДПИСАН
ЭЛЕКТРОННОЙ ПОДПИСЬЮ

Сертификат: 00BV056B7401CB38D2B3576ACDC8425108

Владелец: ФЕДЕРАЛЬНАЯ СЛУЖБА ГОСУДАРСТВЕННОЙ

РЕГИСТРАЦИИ, КАДАСТРА И КАРТОГРАФИИ

Действителен: с 27.06.2023 по 19.09.2024

полное наименование должности

инициалы, фамилия

Земельный участок

вид объекта недвижимости

Лист № 131 раздела 3.1

Всего листов раздела 3.1: 134

Всего разделов: 8

Всего листов выписки: 265

04.09.2023г. № КУВИ-001/2023-200902988

Кадастровый номер:

43:14:350118:278

1	2	3	4	5	6	7	8
2655	24.1.286	24.1.287	279°37.7`	26.6	данные отсутствуют	данные отсутствуют	данные отсутствуют
2656	24.1.287	24.1.288	340°13.3`	46.81	данные отсутствуют	данные отсутствуют	данные отсутствуют
2657	24.1.288	24.1.289	354°12.5`	102.96	данные отсутствуют	данные отсутствуют	данные отсутствуют
2658	24.1.289	24.1.290	42°45.2`	71.44	данные отсутствуют	данные отсутствуют	данные отсутствуют
2659	24.1.290	24.1.291	345°17.8`	31.2	данные отсутствуют	данные отсутствуют	данные отсутствуют
2660	24.1.291	24.1.292	299°45.1`	19.95	данные отсутствуют	данные отсутствуют	данные отсутствуют
2661	24.1.292	24.1.293	273°19.1`	34.21	данные отсутствуют	данные отсутствуют	данные отсутствуют
2662	24.1.293	24.1.294	327°31.9`	51.62	данные отсутствуют	данные отсутствуют	данные отсутствуют
2663	24.1.294	24.1.295	5°1.6`	28.31	данные отсутствуют	данные отсутствуют	данные отсутствуют
2664	24.1.295	24.1.296	72°9.2`	45.23	данные отсутствуют	данные отсутствуют	данные отсутствуют
2665	24.1.296	24.1.297	59°17.3`	58.13	данные отсутствуют	данные отсутствуют	данные отсутствуют
2666	24.1.297	24.1.298	21°33.8`	22.88	данные отсутствуют	данные отсутствуют	данные отсутствуют
2667	24.1.298	24.1.299	342°27.1`	60.73	данные отсутствуют	данные отсутствуют	данные отсутствуют
2668	24.1.299	24.1.300	16°30.6`	20.9	данные отсутствуют	данные отсутствуют	данные отсутствуют
2669	24.1.300	24.1.1	50°24.8`	26	данные отсутствуют	данные отсутствуют	данные отсутствуют
2670	24.2.301	24.2.302	236°46.7`	402.84	данные отсутствуют	данные отсутствуют	данные отсутствуют
2671	24.2.302	24.2.303	146°51.5`	13.59	данные отсутствуют	данные отсутствуют	данные отсутствуют



ДОКУМЕНТ ПОДПИСАН
ЭЛЕКТРОННОЙ ПОДПИСЬЮ

Сертификат: 00BV056B7401CB38D2B3576ACDC8425108

Владелец: ФЕДЕРАЛЬНАЯ СЛУЖБА ГОСУДАРСТВЕННОЙ

РЕГИСТРАЦИИ, КАДАСТРА И КАРТОГРАФИИ

Действителен: с 27.06.2023 по 19.09.2024

полное наименование должности

инициалы, фамилия

Земельный участок

вид объекта недвижимости

Лист № 132 раздела 3.1

Всего листов раздела 3.1: 134

Всего разделов: 8

Всего листов выписки: 265

04.09.2023г. № КУВИ-001/2023-200902988

Кадастровый номер:

43:14:350118:278

1	2	3	4	5	6	7	8
2672	24.2.303	24.2.304	57°29.8'	404.28	данные отсутствуют	данные отсутствуют	данные отсутствуют
2673	24.2.304	24.2.301	322°32.2'	18.71	данные отсутствуют	данные отсутствуют	данные отсутствуют
2674	24.3.305	24.3.306	236°43.9'	56.82	данные отсутствуют	данные отсутствуют	данные отсутствуют
2675	24.3.306	24.3.307	226°40.2'	131.97	данные отсутствуют	данные отсутствуют	данные отсутствуют
2676	24.3.307	24.3.308	182°45.5'	41.13	данные отсутствуют	данные отсутствуют	данные отсутствуют
2677	24.3.308	24.3.309	93°10.1'	26.77	данные отсутствуют	данные отсутствуют	данные отсутствуют
2678	24.3.309	24.3.310	169°58.4'	82.42	данные отсутствуют	данные отсутствуют	данные отсутствуют
2679	24.3.310	24.3.311	187°10.4'	83.29	данные отсутствуют	данные отсутствуют	данные отсутствуют
2680	24.3.311	24.3.312	113°40.6'	30.8	данные отсутствуют	данные отсутствуют	данные отсутствуют
2681	24.3.312	24.3.313	45°0.0'	27.29	данные отсутствуют	данные отсутствуют	данные отсутствуют
2682	24.3.313	24.3.314	355°18.0'	72.49	данные отсутствуют	данные отсутствуют	данные отсутствуют
2683	24.3.314	24.3.315	60°20.2'	45	данные отсутствуют	данные отсутствуют	данные отсутствуют
2684	24.3.315	24.3.316	348°50.5'	109.96	данные отсутствуют	данные отсутствуют	данные отсутствуют
2685	24.3.316	24.3.317	54°27.6'	72.36	данные отсутствуют	данные отсутствуют	данные отсутствуют
2686	24.3.317	24.3.318	103°54.7'	55.57	данные отсутствуют	данные отсутствуют	данные отсутствуют
2687	24.3.318	24.3.319	352°52.4'	31.92	данные отсутствуют	данные отсутствуют	данные отсутствуют



ДОКУМЕНТ ПОДПИСАН
ЭЛЕКТРОННОЙ ПОДПИСЬЮ

Сертификат: 00BV056B7401CB38D2B3576ACDC8425108

Владелец: ФЕДЕРАЛЬНАЯ СЛУЖБА ГОСУДАРСТВЕННОЙ

РЕГИСТРАЦИИ, КАДАСТРА И КАРТОГРАФИИ

Действителен: с 27.06.2023 по 19.09.2024

полное наименование должности

инициалы, фамилия

Земельный участок

вид объекта недвижимости

Лист № 133 раздела 3.1

Всего листов раздела 3.1: 134

Всего разделов: 8

Всего листов выписки: 265

04.09.2023г. № КУВИ-001/2023-200902988

Кадастровый номер:

43:14:350118:278

1	2	3	4	5	6	7	8
2688	24.3.319	24.3.320	12°39.5'	49.7	данные отсутствуют	данные отсутствуют	данные отсутствуют
2689	24.3.320	24.3.321	280°11.5'	19.61	данные отсутствуют	данные отсутствуют	данные отсутствуют
2690	24.3.321	24.3.322	199°1.2'	45.54	данные отсутствуют	данные отсутствуют	данные отсутствуют
2691	24.3.322	24.3.323	317°17.0'	26.27	данные отсутствуют	данные отсутствуют	данные отсутствуют
2692	24.3.323	24.3.324	16°35.8'	24.26	данные отсутствуют	данные отсутствуют	данные отсутствуют
2693	24.3.324	24.3.305	289°45.1'	20.51	данные отсутствуют	данные отсутствуют	данные отсутствуют
2694	24.4.325	24.4.326	230°55.7'	20.4	данные отсутствуют	данные отсутствуют	данные отсутствуют
2695	24.4.326	24.4.327	150°36.0'	40.33	данные отсутствуют	данные отсутствуют	данные отсутствуют
2696	24.4.327	24.4.328	87°4.7'	29.23	данные отсутствуют	данные отсутствуют	данные отсутствуют
2697	24.4.328	24.4.329	4°41.9'	30.28	данные отсутствуют	данные отсутствуют	данные отсутствуют
2698	24.4.329	24.4.330	294°37.4'	39.19	данные отсутствуют	данные отсутствуют	данные отсутствуют
2699	24.5.330	24.5.331	252°29.9'	37.87	данные отсутствуют	данные отсутствуют	данные отсутствуют
2700	24.5.331	24.5.332	180°48.9'	35.13	данные отсутствуют	данные отсутствуют	данные отсутствуют
2701	24.5.332	24.5.333	122°54.3'	20.05	данные отсутствуют	данные отсутствуют	данные отсутствуют
2702	24.5.333	24.5.334	25°45.7'	31.87	данные отсутствуют	данные отсутствуют	данные отсутствуют
2703	24.5.334	24.5.335	54°6.7'	28.71	данные отсутствуют	данные отсутствуют	данные отсутствуют



ДОКУМЕНТ ПОДПИСАН
ЭЛЕКТРОННОЙ ПОДПИСЬЮ

Сертификат: 00BV056B7401CB38D2B3576ACDC8425108

Владелец: ФЕДЕРАЛЬНАЯ СЛУЖБА ГОСУДАРСТВЕННОЙ

РЕГИСТРАЦИИ, КАДАСТРА И КАРТОГРАФИИ

Действителен: с 27.06.2023 по 19.09.2024

полное наименование должности

инициалы, фамилия

Земельный участок

вид объекта недвижимости

Лист № 134 раздела 3.1

Всего листов раздела 3.1: 134

Всего разделов: 8

Всего листов выписки: 265

04.09.2023г. № КУВИ-001/2023-200902988

Кадастровый номер:

43:14:350118:278

1	2	3	4	5	6	7	8
2704	24.5.335	24.5.330	304°26.8'	21	данные отсутствуют	данные отсутствуют	данные отсутствуют
2705	24.6.336	24.6.337	249°26.6'	8.46	данные отсутствуют	данные отсутствуют	данные отсутствуют
2706	24.6.337	24.6.338	161°33.5'	59.46	данные отсутствуют	данные отсутствуют	данные отсутствуют
2707	24.6.338	24.6.339	68°10.7'	10.65	данные отсутствуют	данные отсутствуют	данные отсутствуют
2708	24.6.339	24.6.336	339°26.8'	59.19	данные отсутствуют	данные отсутствуют	данные отсутствуют
2709	24.7.340	24.7.341	239°27.6'	114.91	данные отсутствуют	данные отсутствуют	данные отсутствуют
2710	24.7.341	24.7.342	141°52.1'	8.81	данные отсутствуют	данные отсутствуют	данные отсутствуют
2711	24.7.342	24.7.343	60°45.2'	113.43	данные отсутствуют	данные отсутствуют	данные отсутствуют
2712	24.7.343	24.7.340	331°12.7'	11.3	данные отсутствуют	данные отсутствуют	данные отсутствуют



ДОКУМЕНТ ПОДПИСАН
ЭЛЕКТРОННОЙ ПОДПИСЬЮ

Сертификат: 00ВВ056В7401СВ38D2В3576АСDC8425108

Владелец: ФЕДЕРАЛЬНАЯ СЛУЖБА ГОСУДАРСТВЕННОЙ

РЕГИСТРАЦИИ, КАДАСТРА И КАРТОГРАФИИ

Действителен: с 27.06.2023 по 19.09.2024

полное наименование должности

инициалы, фамилия

Выписка из Единого государственного реестра недвижимости об объекте недвижимости

Описание местоположения земельного участка

Земельный участок			
вид объекта недвижимости			
Лист № 1 раздела 3.2	Всего листов раздела 3.2: 98	Всего разделов: 8	Всего листов выписки: 265
04.09.2023г. № КУВИ-001/2023-200902988			
Кадастровый номер:		43:14:350118:278	

Сведения о характерных точках границы земельного участка				
Система координат МСК-43, зона 2 (14)				
Номер точки	Координаты, м		Описание закрепления на местности	Средняя квадратичная погрешность определения координат характерных точек границ земельного участка, м
	X	Y		
1	2	3	4	5
1	529782.64	2249176.08	Закрепление отсутствует	2.5
2	529767.79	2249187.46	Закрепление отсутствует	2.5
3	529550.55	2248846.51	Закрепление отсутствует	2.5
4	529561.93	2248839.08	Закрепление отсутствует	2.5
1	529782.64	2249176.08	Закрепление отсутствует	2.5
1	531152.39	2249507.63	Закрепление отсутствует	2.5
2	531145.46	2249526.93	Закрепление отсутствует	2.5
3	531122.21	2249520	Закрепление отсутствует	2.5
4	531102.91	2249537.82	Закрепление отсутствует	2.5
5	531145.96	2249552.66	Закрепление отсутствует	2.5
6	531142.49	2249571.96	Закрепление отсутствует	2.5
7	531094	2249561.07	Закрепление отсутствует	2.5
8	531062.33	2249565.03	Закрепление отсутствует	2.5
9	531075.69	2249511.09	Закрепление отсутствует	2.5
10	531033.63	2249452.21	Закрепление отсутствует	2.5
11	530925.75	2249473.49	Закрепление отсутствует	2.5
12	530903.48	2249434.39	Закрепление отсутствует	2.5
13	530831.23	2249440.33	Закрепление отсутствует	2.5
14	530811.93	2249421.03	Закрепление отсутствует	2.5
15	530824.3	2249392.82	Закрепление отсутствует	2.5
16	530906.94	2249403.22	Закрепление отсутствует	2.5
17	530988.1	2249388.87	Закрепление отсутствует	2.5

 ДОКУМЕНТ ПОДПИСАН ЭЛЕКТРОННОЙ ПОДПИСЬЮ Сертификат: 00ВВ056В7401СВ38D2В3576АСDC8425108 Владелец: ФЕДЕРАЛЬНАЯ СЛУЖБА ГОСУДАРСТВЕННОЙ РЕГИСТРАЦИИ, КАДАСТРА И КАРТОГРАФИИ Действителен: с 27.06.2023 по 19.09.2024	инициалы, фамилия
полное наименование должности	

Земельный участок

вид объекта недвижимости

Лист № 2 раздела 3.2

Всего листов раздела 3.2: 98

Всего разделов: 8

Всего листов выписки: 265

04.09.2023г. № КУВИ-001/2023-200902988

Кадастровый номер:

43:14:350118:278

1	2	3	4	5
18	530989.58	2249362.14	Закрепление отсутствует	2.5
19	531030.66	2249364.12	Закрепление отсутствует	2.5
20	531121.22	2249460.12	Закрепление отсутствует	2.5
1	531152.39	2249507.63	Закрепление отсутствует	2.5
1	529308.07	2248563.45	Закрепление отсутствует	2.5
2	529291.74	2248599.08	Закрепление отсутствует	2.5
3	529261.56	2248596.6	Закрепление отсутствует	2.5
4	529260.07	2248567.41	Закрепление отсутствует	2.5
5	529295.21	2248547.61	Закрепление отсутствует	2.5
1	529308.07	2248563.45	Закрепление отсутствует	2.5
1	531205.84	2249430.43	Закрепление отсутствует	2.5
2	531193.96	2249447.75	Закрепление отсутствует	2.5
3	531177.13	2249424.49	Закрепление отсутствует	2.5
4	531148.43	2249410.64	Закрепление отсутствует	2.5
5	531159.32	2249393.81	Закрепление отсутствует	2.5
6	531194.45	2249394.31	Закрепление отсутствует	2.5
1	531205.84	2249430.43	Закрепление отсутствует	2.5
1	528494.53	2248060.68	Закрепление отсутствует	2.5
2	528439.11	2248081.46	Закрепление отсутствует	2.5
3	528435.15	2248071.57	Закрепление отсутствует	2.5
4	528491.56	2248052.76	Закрепление отсутствует	2.5
1	528494.53	2248060.68	Закрепление отсутствует	2.5
1	530013.24	2249691.72	Закрепление отсутствует	2.5
2	530003.34	2249697.16	Закрепление отсутствует	2.5
3	529947.92	2249598.19	Закрепление отсутствует	2.5
4	529954.85	2249592.75	Закрепление отсутствует	2.5
1	530013.24	2249691.72	Закрепление отсутствует	2.5
1	531242.45	2249356.45	Закрепление отсутствует	2.5
2	531244.93	2249383.92	Закрепление отсутствует	2.5



ДОКУМЕНТ ПОДПИСАН
ЭЛЕКТРОННОЙ ПОДПИСЬЮ

Сертификат: 00ВВ056В7401СВ38D2В3576АСDС8425108

Владелец: ФЕДЕРАЛЬНАЯ СЛУЖБА ГОСУДАРСТВЕННОЙ

РЕГИСТРАЦИИ, КАДАСТРА И КАРТОГРАФИИ

Действителен: с 27.06.2023 по 19.09.2024

полное наименование должности

инициалы, фамилия

Земельный участок

вид объекта недвижимости

Лист № 3 раздела 3.2

Всего листов раздела 3.2: 98

Всего разделов: 8

Всего листов выписки: 265

04.09.2023г. № КУВИ-001/2023-200902988

Кадастровый номер:

43:14:350118:278

1	2	3	4	5
3	531222.91	2249411.38	Закрепление отсутствует	2.5
4	531220.68	2249430.43	Закрепление отсутствует	2.5
5	531232.56	2249444.29	Закрепление отсутствует	2.5
6	531272.89	2249436.62	Закрепление отсутствует	2.5
7	531287.24	2249443.3	Закрепление отсутствует	2.5
8	531280.81	2249461.36	Закрепление отсутствует	2.5
9	531261.51	2249487.09	Закрепление отсутствует	2.5
10	531264.72	2249501.69	Закрепление отсутствует	2.5
11	531299.86	2249531.38	Закрепление отсутствует	2.5
12	531303.07	2249553.4	Закрепление отсутствует	2.5
13	531289.22	2249585.32	Закрепление отсутствует	2.5
14	531261.75	2249570.72	Закрепление отсутствует	2.5
15	531250.87	2249558.85	Закрепление отсутствует	2.5
16	531230.08	2249574.19	Закрепление отсутствует	2.5
17	531234.29	2249589.28	Закрепление отсутствует	2.5
18	531280.81	2249612.04	Закрепление отсутствует	2.5
19	531288.72	2249656.09	Закрепление отсутствует	2.5
20	531312.97	2249672.91	Закрепление отсутствует	2.5
21	531316.93	2249690.23	Закрепление отсутствует	2.5
22	531270.91	2249749.12	Закрепление отсутствует	2.5
23	531273.38	2249801.57	Закрепление отсутствует	2.5
24	531223.9	2249813.94	Закрепление отсутствует	2.5
25	531256.56	2249764.95	Закрепление отсутствует	2.5
26	531273.88	2249689.24	Закрепление отсутствует	2.5
27	531277.84	2249652.13	Закрепление отсутствует	2.5
28	531249.14	2249642.73	Закрепление отсутствует	2.5
29	531224.89	2249674.89	Закрепление отсутствует	2.5
30	531008.14	2249712.5	Закрепление отсутствует	2.5
31	530992.31	2249712	Закрепление отсутствует	2.5



ДОКУМЕНТ ПОДПИСАН
ЭЛЕКТРОННОЙ ПОДПИСЬЮ

Сертификат: 00ВВ056В7401СВ38Д2В3576АСДС8425108

Владелец: ФЕДЕРАЛЬНАЯ СЛУЖБА ГОСУДАРСТВЕННОЙ

РЕГИСТРАЦИИ, КАДАСТРА И КАРТОГРАФИИ

Действителен: с 27.06.2023 по 19.09.2024

полное наименование должности

инициалы, фамилия

Земельный участок

вид объекта недвижимости

Лист № 4 раздела 3.2

Всего листов раздела 3.2: 98

Всего разделов: 8

Всего листов выписки: 265

04.09.2023г. № КУВИ-001/2023-200902988

Кадастровый номер:

43:14:350118:278

1	2	3	4	5
32	530982.9	2249647.67	Закрепление отсутствует	2.5
33	531013.09	2249645.69	Закрепление отсутствует	2.5
34	531052.68	2249628.37	Закрепление отсутствует	2.5
35	531177.88	2249606.11	Закрепление отсутствует	2.5
36	531210.54	2249591.26	Закрепление отсутствует	2.5
37	531211.03	2249569.73	Закрепление отсутствует	2.5
38	531194.95	2249549.2	Закрепление отсутствует	2.5
39	531170.95	2249550.68	Закрепление отсутствует	2.5
40	531151.65	2249591.76	Закрепление отсутствует	2.5
41	531051.94	2249613.03	Закрепление отсутствует	2.5
42	530932.18	2249619.47	Закрепление отсутствует	2.5
43	530899.27	2249633.32	Закрепление отсутствует	2.5
44	530897.54	2249645.45	Закрепление отсутствует	2.5
45	530882.45	2249645.94	Закрепление отсутствует	2.5
46	530783.48	2249661.78	Закрепление отсутствует	2.5
47	530726.82	2249665.74	Закрепление отсутствует	2.5
48	530694.9	2249683.55	Закрепление отсутствует	2.5
49	530611.02	2249679.34	Закрепление отсутствует	2.5
50	530319.06	2249726.85	Закрепление отсутствует	2.5
51	530207.72	2249741.2	Закрепление отсутствует	2.5
52	530146.85	2249759.02	Закрепление отсутствует	2.5
53	530042.93	2249632.83	Закрепление отсутствует	2.5
54	530034.52	2249638.77	Закрепление отсутствует	2.5
55	530133.98	2249763.96	Закрепление отсутствует	2.5
56	529960.29	2249856.5	Закрепление отсутствует	2.5
57	529912.78	2249833.24	Закрепление отсутствует	2.5
58	529876.66	2249832.75	Закрепление отсутствует	2.5
59	529815.79	2249803.55	Закрепление отсутствует	2.5
60	529815.3	2249748.13	Закрепление отсутствует	2.5



ДОКУМЕНТ ПОДПИСАН
ЭЛЕКТРОННОЙ ПОДПИСЬЮ

Сертификат: 00ВВ056В7401СВ38D2В3576АСDC8425108

Владелец: ФЕДЕРАЛЬНАЯ СЛУЖБА ГОСУДАРСТВЕННОЙ

РЕГИСТРАЦИИ, КАДАСТРА И КАРТОГРАФИИ

Действителен: с 27.06.2023 по 19.09.2024

полное наименование должности

инициалы, фамилия

Земельный участок

вид объекта недвижимости

Лист № 5 раздела 3.2

Всего листов раздела 3.2: 98

Всего разделов: 8

Всего листов выписки: 265

04.09.2023г. № КУВИ-001/2023-200902988

Кадастровый номер:

43:14:350118:278

1	2	3	4	5
61	529701.98	2249712.5	Закрепление отсутствует	2.5
62	529700	2249696.17	Закрепление отсутствует	2.5
63	529744.53	2249635.3	Закрепление отсутствует	2.5
64	529718.8	2249616	Закрепление отсутствует	2.5
65	529715.34	2249599.18	Закрепление отсутствует	2.5
66	529774.72	2249564.54	Закрепление отсутствует	2.5
67	529790.55	2249544.25	Закрепление отсутствует	2.5
68	529785.61	2249533.86	Закрепление отсутствует	2.5
69	529722.26	2249522.97	Закрепление отсутствует	2.5
70	529670.31	2249504.17	Закрепление отсутствует	2.5
71	529651.5	2249454.19	Закрепление отсутствует	2.5
72	529618.84	2249443.79	Закрепление отсутствует	2.5
73	529595.09	2249411.63	Закрепление отсутствует	2.5
74	529554.51	2249381.94	Закрепление отсутствует	2.5
75	529526.3	2249382.93	Закрепление отсутствует	2.5
76	529490.18	2249400.74	Закрепление отсутствует	2.5
77	529495.13	2249441.32	Закрепление отсутствует	2.5
78	529529.27	2249527.92	Закрепление отсутствует	2.5
79	529626.76	2249626.89	Закрепление отсутствует	2.5
80	529636.16	2249662.02	Закрепление отсутствует	2.5
81	529680.2	2249698.15	Закрепление отсутствует	2.5
82	529675.25	2249731.8	Закрепление отсутствует	2.5
83	529669.32	2249773.86	Закрепление отсутствует	2.5
84	529708.41	2249790.69	Закрепление отсутствует	2.5
85	529716.33	2249823.84	Закрепление отсутствует	2.5
86	529750.97	2249860.46	Закрепление отсутствует	2.5
87	529759.38	2249890.15	Закрепление отсутствует	2.5
88	529754.93	2249912.92	Закрепление отсутствует	2.5
89	529738.59	2249914.89	Закрепление отсутствует	2.5



ДОКУМЕНТ ПОДПИСАН
ЭЛЕКТРОННОЙ ПОДПИСЬЮ

Сертификат: 00ВВ056В7401СВ38D2В3576АСDC8425108

Владелец: ФЕДЕРАЛЬНАЯ СЛУЖБА ГОСУДАРСТВЕННОЙ

РЕГИСТРАЦИИ, КАДАСТРА И КАРТОГРАФИИ

Действителен: с 27.06.2023 по 19.09.2024

полное наименование должности

инициалы, фамилия

Земельный участок

вид объекта недвижимости

Лист № 6 раздела 3.2

Всего листов раздела 3.2: 98

Всего разделов: 8

Всего листов выписки: 265

04.09.2023г. № КУВИ-001/2023-200902988

Кадастровый номер:

43:14:350118:278

1	2	3	4	5
90	529713.85	2249872.83	Закрепление отсутствует	2.5
91	529704.94	2249816.42	Закрепление отсутствует	2.5
92	529662.39	2249795.63	Закрепление отсутствует	2.5
93	529634.18	2249740.71	Закрепление отсутствует	2.5
94	529597.56	2249675.39	Закрепление отсутствует	2.5
95	529606.96	2249643.22	Закрепление отсутствует	2.5
96	529590.63	2249613.53	Закрепление отсутствует	2.5
97	529555.5	2249580.37	Закрепление отсутствует	2.5
98	529532.24	2249580.37	Закрепление отсутствует	2.5
99	529518.88	2249558.6	Закрепление отсутствует	2.5
100	529523.33	2249544.25	Закрепление отсутствует	2.5
101	529498.1	2249513.57	Закрепление отсутствует	2.5
102	529432.78	2249437.36	Закрепление отсутствует	2.5
103	529381.81	2249399.75	Закрепление отсутствует	2.5
104	529305.1	2249301.77	Закрепление отсутствует	2.5
105	529289.27	2249255.75	Закрепление отсутствует	2.5
106	529319.95	2249247.34	Закрепление отсутствует	2.5
107	529344.2	2249285.44	Закрепление отсутствует	2.5
108	529355.08	2249325.03	Закрепление отсутствует	2.5
109	529392.69	2249347.79	Закрепление отсутствует	2.5
110	529382.3	2249305.73	Закрепление отсутствует	2.5
111	529412.98	2249296.82	Закрепление отсутствует	2.5
112	529423.87	2249317.11	Закрепление отсутствует	2.5
113	529452.57	2249323.54	Закрепление отсутствует	2.5
114	529503.04	2249314.14	Закрепление отсутствует	2.5
115	529542.63	2249328.49	Закрепление отсутствует	2.5
116	529527.29	2249288.9	Закрепление отсутствует	2.5
117	529526.3	2249259.71	Закрепление отсутствует	2.5
118	529503.54	2249254.27	Закрепление отсутствует	2.5



ДОКУМЕНТ ПОДПИСАН
ЭЛЕКТРОННОЙ ПОДПИСЬЮ

Сертификат: 00ВВ056В7401СВ38D2В3576АСDC8425108

Владелец: ФЕДЕРАЛЬНАЯ СЛУЖБА ГОСУДАРСТВЕННОЙ

РЕГИСТРАЦИИ, КАДАСТРА И КАРТОГРАФИИ

Действителен: с 27.06.2023 по 19.09.2024

полное наименование должности

инициалы, фамилия

Земельный участок

вид объекта недвижимости

Лист № 7 раздела 3.2

Всего листов раздела 3.2: 98

Всего разделов: 8

Всего листов выписки: 265

04.09.2023г. № КУВИ-001/2023-200902988

Кадастровый номер:

43:14:350118:278

1	2	3	4	5
119	529490.67	2249208.74	Закрепление отсутствует	2.5
120	529458.51	2249189.44	Закрепление отсутствует	2.5
121	529381.31	2249172.12	Закрепление отсутствует	2.5
122	529375.37	2249150.84	Закрепление отсутствует	2.5
123	529410.51	2249113.73	Закрепление отсутствует	2.5
124	529390.22	2249048.9	Закрепление отсутствует	2.5
125	529415.46	2249002.88	Закрепление отсутствует	2.5
126	529318.46	2248955.37	Закрепление отсутствует	2.5
127	529273.43	2248918.75	Закрепление отсутствует	2.5
128	529253.14	2248866.79	Закрепление отсутствует	2.5
129	529229.89	2248862.84	Закрепление отсутствует	2.5
130	529177.43	2248878.18	Закрепление отсутствует	2.5
131	529151.2	2248857.39	Закрепление отсутствует	2.5
132	529160.11	2248822.75	Закрепление отсутствует	2.5
133	529135.37	2248799	Закрепление отсутствует	2.5
134	529087.37	2248793.06	Закрепление отсутствует	2.5
135	529062.13	2248834.13	Закрепление отсутствует	2.5
136	529042.83	2248822.75	Закрепление отсутствует	2.5
137	529018.58	2248833.64	Закрепление отсутствует	2.5
138	529005.72	2248782.17	Закрепление отсутствует	2.5
139	528987.9	2248775.25	Закрепление отсутствует	2.5
140	528967.61	2248850.96	Закрепление отсутствует	2.5
141	528941.88	2248866.79	Закрепление отсутствует	2.5
142	528933.96	2248842.55	Закрепление отсутствует	2.5
143	528970.58	2248722.3	Закрепление отсутствует	2.5
144	528948.31	2248736.15	Закрепление отсутствует	2.5
145	528948.31	2248703.49	Закрепление отсутствует	2.5
146	528955.74	2248653.51	Закрепление отсутствует	2.5
147	528912.68	2248650.54	Закрепление отсутствует	2.5



ДОКУМЕНТ ПОДПИСАН
ЭЛЕКТРОННОЙ ПОДПИСЬЮ

Сертификат: 00ВВ056В7401СВ38D2В3576АСDC8425108

Владелец: ФЕДЕРАЛЬНАЯ СЛУЖБА ГОСУДАРСТВЕННОЙ

РЕГИСТРАЦИИ, КАДАСТРА И КАРТОГРАФИИ

Действителен: с 27.06.2023 по 19.09.2024

полное наименование должности

инициалы, фамилия

Земельный участок

вид объекта недвижимости

Лист № 8 раздела 3.2

Всего листов раздела 3.2: 98

Всего разделов: 8

Всего листов выписки: 265

04.09.2023г. № КУВИ-001/2023-200902988

Кадастровый номер:

43:14:350118:278

1	2	3	4	5
148	528869.14	2248621.35	Закрепление отсутствует	2.5
149	528844.89	2248584.23	Закрепление отсутствует	2.5
150	528788.48	2248587.2	Закрепление отсутствует	2.5
151	528759.77	2248575.82	Закрепление отсутствует	2.5
152	528807.28	2248424.4	Закрепление отсутствует	2.5
153	528819.65	2248342.75	Закрепление отсутствует	2.5
154	528715.24	2248360.56	Закрепление отсутствует	2.5
155	528698.41	2248346.7	Закрепление отсутствует	2.5
156	528697.42	2248328.39	Закрепление отсутствует	2.5
157	528753.34	2248308.6	Закрепление отсутствует	2.5
158	528751.36	2248301.18	Закрепление отсутствует	2.5
159	528673.67	2248316.52	Закрепление отсутствует	2.5
160	528648.43	2248376.4	Закрепление отсутствует	2.5
161	528572.23	2248433.3	Закрепление отсутствует	2.5
162	528520.27	2248361.05	Закрепление отсутствует	2.5
163	528566.78	2248324.93	Закрепление отсутствует	2.5
164	528568.76	2248311.07	Закрепление отсутствует	2.5
165	528540.06	2248323.45	Закрепление отсутствует	2.5
166	528520.27	2248294.25	Закрепление отсутствует	2.5
167	528557.87	2248255.65	Закрепление отсутствует	2.5
168	528552.93	2248225.96	Закрепление отсутствует	2.5
169	528498	2248243.28	Закрепление отсутствует	2.5
170	528417.34	2248271.98	Закрепление отсутствует	2.5
171	528390.61	2248223.98	Закрепление отсутствует	2.5
172	528394.08	2248179.94	Закрепление отсутствует	2.5
173	528381.21	2248143.32	Закрепление отсутствует	2.5
174	528381.71	2248063.65	Закрепление отсутствует	2.5
175	528356.96	2247990.41	Закрепление отсутствует	2.5
176	528318.86	2247923.6	Закрепление отсутствует	2.5



ДОКУМЕНТ ПОДПИСАН
ЭЛЕКТРОННОЙ ПОДПИСЬЮ

Сертификат: 00ВВ056В7401СВ38D2В3576АСDC8425108

Владелец: ФЕДЕРАЛЬНАЯ СЛУЖБА ГОСУДАРСТВЕННОЙ

РЕГИСТРАЦИИ, КАДАСТРА И КАРТОГРАФИИ

Действителен: с 27.06.2023 по 19.09.2024

полное наименование должности

инициалы, фамилия

Земельный участок

вид объекта недвижимости

Лист № 9 раздела 3.2

Всего листов раздела 3.2: 98

Всего разделов: 8

Всего листов выписки: 265

04.09.2023г. № КУВИ-001/2023-200902988

Кадастровый номер:

43:14:350118:278

1	2	3	4	5
177	528284.72	2247899.85	Закрепление отсутствует	2.5
178	528283.23	2247878.57	Закрепление отсутствует	2.5
179	528221.87	2247836.51	Закрепление отсутствует	2.5
180	528209.5	2247808.3	Закрепление отсутствует	2.5
181	528188.71	2247749.42	Закрепление отсутствует	2.5
182	528141.21	2247702.4	Закрепление отсутствует	2.5
183	528130.32	2247712.3	Закрепление отсутствует	2.5
184	528132.8	2247757.83	Закрепление отсутствует	2.5
185	528185.25	2247814.74	Закрепление отсутствует	2.5
186	528215.93	2247884.51	Закрепление отсутствует	2.5
187	528257	2248020.6	Закрепление отсутствует	2.5
188	528073.41	2248091.36	Закрепление отсутствует	2.5
189	528042.73	2248037.42	Закрепление отсутствует	2.5
190	527914.07	2248085.42	Закрепление отсутствует	2.5
191	527886.36	2248078	Закрепление отсутствует	2.5
192	527868.05	2247971.6	Закрепление отсутствует	2.5
193	527860.13	2247944.39	Закрепление отсутствует	2.5
194	527831.43	2247918.66	Закрепление отсутствует	2.5
195	527829.94	2247852.35	Закрепление отсутствует	2.5
196	527862.61	2247827.11	Закрепление отсутствует	2.5
197	527826.48	2247761.79	Закрепление отсутствует	2.5
198	527863.1	2247729.13	Закрепление отсутствует	2.5
199	527895.76	2247652.42	Закрепление отсутствует	2.5
200	527946.24	2247617.29	Закрепление отсутствует	2.5
201	528002.65	2247605.91	Закрепление отсутствует	2.5
202	528012.05	2247590.57	Закрепление отсутствует	2.5
203	527895.27	2247494.07	Закрепление отсутствует	2.5
204	527879.93	2247501.49	Закрепление отсутствует	2.5
205	527875.47	2247527.23	Закрепление отсутствует	2.5



ДОКУМЕНТ ПОДПИСАН
ЭЛЕКТРОННОЙ ПОДПИСЬЮ

Сертификат: 00ВВ056В7401СВ38D2В3576АСDС8425108

Владелец: ФЕДЕРАЛЬНАЯ СЛУЖБА ГОСУДАРСТВЕННОЙ

РЕГИСТРАЦИИ, КАДАСТРА И КАРТОГРАФИИ

Действителен: с 27.06.2023 по 19.09.2024

полное наименование должности

инициалы, фамилия

Земельный участок

вид объекта недвижимости

Лист № 10 раздела 3.2

Всего листов раздела 3.2: 98

Всего разделов: 8

Всего листов выписки: 265

04.09.2023г. № КУВИ-001/2023-200902988

Кадастровый номер:

43:14:350118:278

1	2	3	4	5
206	527827.47	2247560.38	Закрепление отсутствует	2.5
207	527774.52	2247561.37	Закрепление отсутствует	2.5
208	527719.1	2247591.06	Закрепление отсутствует	2.5
209	527694.85	2247589.08	Закрепление отсутствует	2.5
210	527704.75	2247550.48	Закрепление отсутствует	2.5
211	527702.77	2247518.32	Закрепление отсутствует	2.5
212	527687.43	2247510.4	Закрепление отсутствует	2.5
213	527667.14	2247522.28	Закрепление отсутствует	2.5
214	527610.72	2247437.16	Закрепление отсутствует	2.5
215	527564.7	2247405.49	Закрепление отсутствует	2.5
216	527508.29	2247376.3	Закрепление отсутствует	2.5
217	527452.87	2247369.86	Закрепление отсутствует	2.5
218	527451.1	2247357.92	Закрепление отсутствует	2.5
219	528011.99	2247379.7	Закрепление отсутствует	2.5
220	528084.19	2247399.17	Закрепление отсутствует	2.5
221	528409.49	2247593.86	Закрепление отсутствует	2.5
222	528683.48	2247716.35	Закрепление отсутствует	2.5
223	528751.28	2247730.53	Закрепление отсутствует	2.5
224	528866.33	2247982.95	Закрепление отсутствует	2.5
225	528934.7	2247973.19	Закрепление отсутствует	2.5
226	528965.14	2248013.67	Закрепление отсутствует	2.5
227	529002.25	2247992.39	Закрепление отсутствует	2.5
228	529039.37	2247996.84	Закрепление отсутствует	2.5
229	529109.64	2248075.52	Закрепление отсутствует	2.5
230	529158.13	2248100.27	Закрепление отсутствует	2.5
231	529164.56	2248126.49	Закрепление отсутствует	2.5
232	529251.66	2248206.66	Закрепление отсутствует	2.5
233	529252.65	2248234.87	Закрепление отсутствует	2.5
234	529219.99	2248274.46	Закрепление отсутствует	2.5



ДОКУМЕНТ ПОДПИСАН
ЭЛЕКТРОННОЙ ПОДПИСЬЮ

Сертификат: 00ВВ056В7401СВ38D2В3576АСDС8425108

Владелец: ФЕДЕРАЛЬНАЯ СЛУЖБА ГОСУДАРСТВЕННОЙ

РЕГИСТРАЦИИ, КАДАСТРА И КАРТОГРАФИИ

Действителен: с 27.06.2023 по 19.09.2024

полное наименование должности

инициалы, фамилия

Земельный участок

вид объекта недвижимости

Лист № 11 раздела 3.2

Всего листов раздела 3.2: 98

Всего разделов: 8

Всего листов выписки: 265

04.09.2023г. № КУВИ-001/2023-200902988

Кадастровый номер:

43:14:350118:278

1	2	3	4	5
235	529249.18	2248275.44	Закрепление отсутствует	2.5
236	529323.91	2248260.1	Закрепление отсутствует	2.5
237	529386.75	2248260.1	Закрепление отсутствует	2.5
238	529396.65	2248275.44	Закрепление отсутствует	2.5
239	529362.51	2248386.79	Закрепление отсутствует	2.5
240	529393.19	2248447.65	Закрепление отсутствует	2.5
241	529445.15	2248652.03	Закрепление отсутствует	2.5
242	529491.17	2248740.11	Закрепление отсутствует	2.5
243	529490.67	2248696.57	Закрепление отсутствует	2.5
244	529453.56	2248604.52	Закрепление отсутствует	2.5
245	529472.86	2248599.57	Закрепление отсутствует	2.5
246	529498.1	2248617.88	Закрепление отсутствует	2.5
247	529527.29	2248671.82	Закрепление отсутствует	2.5
248	529537.68	2248626.79	Закрепление отсутствует	2.5
249	529627.75	2248643.62	Закрепление отсутствует	2.5
250	529655.46	2248681.72	Закрепление отсутствует	2.5
251	529671.79	2248716.36	Закрепление отсутствует	2.5
252	529692.57	2248722.3	Закрепление отсутствует	2.5
253	529722.76	2248703	Закрепление отсутствует	2.5
254	529762.35	2248699.53	Закрепление отсутствует	2.5
255	529913.28	2248771.78	Закрепление отсутствует	2.5
256	529947.42	2248828.69	Закрепление отсутствует	2.5
257	529942.47	2248881.64	Закрепление отсутствует	2.5
258	529917.24	2248907.87	Закрепление отсутствует	2.5
259	529850.43	2248939.54	Закрепление отсутствует	2.5
260	529892.99	2249013.77	Закрепление отсутствует	2.5
261	529907.83	2249059.79	Закрепление отсутствует	2.5
262	529957.81	2249126.59	Закрепление отсутствует	2.5
263	529984.54	2249157.27	Закрепление отсутствует	2.5



ДОКУМЕНТ ПОДПИСАН
ЭЛЕКТРОННОЙ ПОДПИСЬЮ

Сертификат: 00ВВ056В7401СВ38D2В3576АСDC8425108

Владелец: ФЕДЕРАЛЬНАЯ СЛУЖБА ГОСУДАРСТВЕННОЙ

РЕГИСТРАЦИИ, КАДАСТРА И КАРТОГРАФИИ

Действителен: с 27.06.2023 по 19.09.2024

полное наименование должности

инициалы, фамилия

Земельный участок

вид объекта недвижимости

Лист № 12 раздела 3.2

Всего листов раздела 3.2: 98

Всего разделов: 8

Всего листов выписки: 265

04.09.2023г. № КУВИ-001/2023-200902988

Кадастровый номер:

43:14:350118:278

1	2	3	4	5
264	529977.61	2249205.77	Закрепление отсутствует	2.5
265	529954.85	2249249.81	Закрепление отсутствует	2.5
266	529796	2249208.24	Закрепление отсутствует	2.5
267	529825.19	2249278.02	Закрепление отсутствует	2.5
268	529848.95	2249361.65	Закрепление отсутствует	2.5
269	529878.64	2249420.04	Закрепление отсутствует	2.5
270	529929.61	2249455.67	Закрепление отсутствует	2.5
271	529962.76	2249502.68	Закрепление отсутствует	2.5
272	529987.01	2249564.04	Закрепление отсутствует	2.5
273	530019.18	2249604.13	Закрепление отсутствует	2.5
274	530002.85	2249499.22	Закрепление отсутствует	2.5
275	530068.66	2249497.73	Закрепление отсутствует	2.5
276	530080.54	2249472	Закрепление отсутствует	2.5
277	530113.69	2249450.72	Закрепление отсутствует	2.5
278	530233.94	2249421.53	Закрепление отсутствует	2.5
279	530321.04	2249435.88	Закрепление отсутствует	2.5
280	530454.65	2249403.71	Закрепление отсутствует	2.5
281	530468.5	2249415.59	Закрепление отсутствует	2.5
282	530481.86	2249452.7	Закрепление отсутствует	2.5
283	530599.15	2249444.78	Закрепление отсутствует	2.5
284	530694.16	2249387.38	Закрепление отсутствует	2.5
285	530749.09	2249368.08	Закрепление отсутствует	2.5
286	530765.91	2249335.92	Закрепление отсутствует	2.5
287	530770.36	2249309.69	Закрепление отсутствует	2.5
288	530814.41	2249293.85	Закрепление отсутствует	2.5
289	530916.84	2249283.46	Закрепление отсутствует	2.5
290	530969.3	2249331.96	Закрепление отсутствует	2.5
291	530999.48	2249324.04	Закрепление отсутствует	2.5
292	531009.38	2249306.72	Закрепление отсутствует	2.5



ДОКУМЕНТ ПОДПИСАН
ЭЛЕКТРОННОЙ ПОДПИСЬЮ

Сертификат: 00ВВ056В7401СВ38D2В3576АСDC8425108

Владелец: ФЕДЕРАЛЬНАЯ СЛУЖБА ГОСУДАРСТВЕННОЙ

РЕГИСТРАЦИИ, КАДАСТРА И КАРТОГРАФИИ

Действителен: с 27.06.2023 по 19.09.2024

полное наименование должности

инициалы, фамилия

Земельный участок

вид объекта недвижимости

Лист № 13 раздела 3.2

Всего листов раздела 3.2: 98

Всего разделов: 8

Всего листов выписки: 265

04.09.2023г. № КУВИ-001/2023-200902988

Кадастровый номер:

43:14:350118:278

1	2	3	4	5
293	531011.36	2249272.57	Закрепление отсутствует	2.5
294	531054.91	2249244.86	Закрепление отсутствует	2.5
295	531083.11	2249247.34	Закрепление отсутствует	2.5
296	531096.97	2249290.39	Закрепление отсутствует	2.5
297	531126.66	2249340.37	Закрепление отсутствует	2.5
298	531147.94	2249348.78	Закрепление отсутствует	2.5
299	531205.84	2249330.47	Закрепление отсутствует	2.5
300	531225.88	2249336.41	Закрепление отсутствует	2.5
1	531242.45	2249356.45	Закрепление отсутствует	2.5
1	535101.57	2246391.54	Закрепление отсутствует	2.5
2	535075.84	2246417.27	Закрепление отсутствует	2.5
3	535070.89	2246437.06	Закрепление отсутствует	2.5
4	535100.58	2246459.83	Закрепление отсутствует	2.5
5	535103.55	2246476.65	Закрепление отсутствует	2.5
6	535076.83	2246512.28	Закрепление отсутствует	2.5
7	535091.67	2246526.14	Закрепление отсутствует	2.5
8	535120.37	2246516.24	Закрепление отсутствует	2.5
9	535136.21	2246538.01	Закрепление отсутствует	2.5
10	535136.21	2246559.79	Закрепление отсутствует	2.5
11	535055.05	2246568.7	Закрепление отсутствует	2.5
12	535043.18	2246558.8	Закрепление отсутствует	2.5
13	535053.07	2246514.26	Закрепление отсутствует	2.5
14	535046.15	2246497.44	Закрепление отсутствует	2.5
15	535060	2246443.99	Закрепление отсутствует	2.5
16	535051.09	2246428.16	Закрепление отсутствует	2.5
17	535020.16	2246404.4	Закрепление отсутствует	2.5
18	535017.44	2246380.65	Закрепление отсутствует	2.5
19	535033.28	2246360.86	Закрепление отсутствует	2.5
1	535101.57	2246391.54	Закрепление отсутствует	2.5



ДОКУМЕНТ ПОДПИСАН
ЭЛЕКТРОННОЙ ПОДПИСЬЮ

Сертификат: 00ВВ056В7401СВ38Д2В3576АСDC8425108

Владелец: ФЕДЕРАЛЬНАЯ СЛУЖБА ГОСУДАРСТВЕННОЙ

РЕГИСТРАЦИИ, КАДАСТРА И КАРТОГРАФИИ

Действителен: с 27.06.2023 по 19.09.2024

полное наименование должности

инициалы, фамилия

Земельный участок

вид объекта недвижимости

Лист № 14 раздела 3.2

Всего листов раздела 3.2: 98

Всего разделов: 8

Всего листов выписки: 265

04.09.2023г. № КУВИ-001/2023-200902988

Кадастровый номер:

43:14:350118:278

1	2	3	4	5
1	535251.02	2246657.77	Закрепление отсутствует	2.5
2	535225.28	2246679.54	Закрепление отсутствует	2.5
3	535210.44	2246674.59	Закрепление отсутствует	2.5
4	535183.72	2246618.18	Закрепление отсутствует	2.5
5	535160.95	2246616.2	Закрепление отсутствует	2.5
6	535156	2246640.94	Закрепление отсутствует	2.5
7	535115.43	2246641.93	Закрепление отсутствует	2.5
8	535099.59	2246626.1	Закрепление отсутствует	2.5
9	535144.13	2246588.49	Закрепление отсутствует	2.5
10	535156	2246600.37	Закрепление отсутствует	2.5
11	535191.63	2246598.39	Закрепление отсутствует	2.5
12	535215.39	2246629.07	Закрепление отсутствует	2.5
1	535251.02	2246657.77	Закрепление отсутствует	2.5
1	531765.1	2246625.52	Закрепление отсутствует	2.5
2	531765.1	2246620.52	Закрепление отсутствует	2.5
3	531770.1	2246620.52	Закрепление отсутствует	2.5
4	531770.1	2246625.52	Закрепление отсутствует	2.5
1	531765.1	2246625.52	Закрепление отсутствует	2.5
1	531928.7	2246639.46	Закрепление отсутствует	2.5
2	531928.7	2246634.46	Закрепление отсутствует	2.5
3	531933.7	2246634.46	Закрепление отсутствует	2.5
4	531933.7	2246639.46	Закрепление отсутствует	2.5
1	531928.7	2246639.46	Закрепление отсутствует	2.5
1	532077.25	2246652.97	Закрепление отсутствует	2.5
2	532077.25	2246647.97	Закрепление отсутствует	2.5
3	532082.25	2246647.97	Закрепление отсутствует	2.5
4	532082.25	2246652.97	Закрепление отсутствует	2.5
1	532077.25	2246652.97	Закрепление отсутствует	2.5
1	532224.95	2246666.69	Закрепление отсутствует	2.5



ДОКУМЕНТ ПОДПИСАН
ЭЛЕКТРОННОЙ ПОДПИСЬЮ

Сертификат: 00ВВ056В7401СВ38D2В3576АСDC8425108

Владелец: ФЕДЕРАЛЬНАЯ СЛУЖБА ГОСУДАРСТВЕННОЙ

РЕГИСТРАЦИИ, КАДАСТРА И КАРТОГРАФИИ

Действителен: с 27.06.2023 по 19.09.2024

полное наименование должности

инициалы, фамилия

Земельный участок

вид объекта недвижимости

Лист № 15 раздела 3.2

Всего листов раздела 3.2: 98

Всего разделов: 8

Всего листов выписки: 265

04.09.2023г. № КУВИ-001/2023-200902988

Кадастровый номер:

43:14:350118:278

1	2	3	4	5
2	532224.95	2246661.69	Закрепление отсутствует	2.5
3	532229.95	2246661.69	Закрепление отсутствует	2.5
4	532229.95	2246666.69	Закрепление отсутствует	2.5
1	532224.95	2246666.69	Закрепление отсутствует	2.5
1	532373.71	2246679.98	Закрепление отсутствует	2.5
2	532373.71	2246674.98	Закрепление отсутствует	2.5
3	532378.71	2246674.98	Закрепление отсутствует	2.5
4	532378.71	2246679.98	Закрепление отсутствует	2.5
1	532373.71	2246679.98	Закрепление отсутствует	2.5
1	532519.51	2246692.42	Закрепление отсутствует	2.5
2	532519.51	2246687.42	Закрепление отсутствует	2.5
3	532524.51	2246687.42	Закрепление отсутствует	2.5
4	532524.51	2246692.42	Закрепление отсутствует	2.5
1	532519.51	2246692.42	Закрепление отсутствует	2.5
1	532668.06	2246706.35	Закрепление отсутствует	2.5
2	532668.06	2246701.35	Закрепление отсутствует	2.5
3	532673.06	2246701.35	Закрепление отсутствует	2.5
4	532673.06	2246706.35	Закрепление отсутствует	2.5
1	532668.06	2246706.35	Закрепление отсутствует	2.5
1	532814.28	2246719.21	Закрепление отсутствует	2.5
2	532814.28	2246714.21	Закрепление отсутствует	2.5
3	532819.28	2246714.21	Закрепление отсутствует	2.5
4	532819.28	2246719.21	Закрепление отсутствует	2.5
1	532814.28	2246719.21	Закрепление отсутствует	2.5
1	532966.43	2246732.3	Закрепление отсутствует	2.5
2	532966.43	2246727.3	Закрепление отсутствует	2.5
3	532971.43	2246727.3	Закрепление отсутствует	2.5
4	532971.43	2246732.3	Закрепление отсутствует	2.5
1	532966.43	2246732.3	Закрепление отсутствует	2.5



ДОКУМЕНТ ПОДПИСАН
ЭЛЕКТРОННОЙ ПОДПИСЬЮ

Сертификат: 00ВВ056В7401СВ38D2В3576АСDC8425108

Владелец: ФЕДЕРАЛЬНАЯ СЛУЖБА ГОСУДАРСТВЕННОЙ

РЕГИСТРАЦИИ, КАДАСТРА И КАРТОГРАФИИ

Действителен: с 27.06.2023 по 19.09.2024

полное наименование должности

инициалы, фамилия

Земельный участок

вид объекта недвижимости

Лист № 16 раздела 3.2

Всего листов раздела 3.2: 98

Всего разделов: 8

Всего листов выписки: 265

04.09.2023г. № КУВИ-001/2023-200902988

Кадастровый номер:

43:14:350118:278

1	2	3	4	5
1	533091.67	2246743.44	Закрепление отсутствует	2.5
2	533091.67	2246738.44	Закрепление отсутствует	2.5
3	533096.67	2246738.44	Закрепление отсутствует	2.5
4	533096.67	2246743.44	Закрепление отсутствует	2.5
1	533091.67	2246743.44	Закрепление отсутствует	2.5
1	533238.74	2246756.3	Закрепление отсутствует	2.5
2	533238.74	2246751.3	Закрепление отсутствует	2.5
3	533243.74	2246751.3	Закрепление отсутствует	2.5
4	533243.74	2246756.3	Закрепление отсутствует	2.5
1	533238.74	2246756.3	Закрепление отсутствует	2.5
1	533387.92	2246770.01	Закрепление отсутствует	2.5
2	533387.92	2246765.01	Закрепление отсутствует	2.5
3	533392.92	2246765.01	Закрепление отсутствует	2.5
4	533392.92	2246770.01	Закрепление отсутствует	2.5
1	533387.92	2246770.01	Закрепление отсутствует	2.5
1	533538.09	2246784.27	Закрепление отсутствует	2.5
2	533538.09	2246779.27	Закрепление отсутствует	2.5
3	533543.09	2246779.27	Закрепление отсутствует	2.5
4	533543.09	2246784.27	Закрепление отсутствует	2.5
1	533538.09	2246784.27	Закрепление отсутствует	2.5
1	533672.73	2246795.72	Закрепление отсутствует	2.5
2	533672.73	2246790.72	Закрепление отсутствует	2.5
3	533677.73	2246790.72	Закрепление отсутствует	2.5
4	533677.73	2246795.72	Закрепление отсутствует	2.5
1	533672.73	2246795.72	Закрепление отсутствует	2.5
1	533733.07	2246881.53	Закрепление отсутствует	2.5
2	533733.07	2246876.53	Закрепление отсутствует	2.5
3	533738.07	2246876.53	Закрепление отсутствует	2.5
4	533738.07	2246881.53	Закрепление отсутствует	2.5



ДОКУМЕНТ ПОДПИСАН
ЭЛЕКТРОННОЙ ПОДПИСЬЮ

Сертификат: 00ВВ056В7401СВ38D2В3576АСDС8425108

Владелец: ФЕДЕРАЛЬНАЯ СЛУЖБА ГОСУДАРСТВЕННОЙ

РЕГИСТРАЦИИ, КАДАСТРА И КАРТОГРАФИИ

Действителен: с 27.06.2023 по 19.09.2024

полное наименование должности

инициалы, фамилия

Земельный участок

вид объекта недвижимости

Лист № 17 раздела 3.2

Всего листов раздела 3.2: 98

Всего разделов: 8

Всего листов выписки: 265

04.09.2023г. № КУВИ-001/2023-200902988

Кадастровый номер:

43:14:350118:278

1	2	3	4	5
1	533733.07	2246881.53	Закрепление отсутствует	2.5
1	533833.96	2247019.27	Закрепление отсутствует	2.5
2	533833.96	2247014.27	Закрепление отсутствует	2.5
3	533838.96	2247014.27	Закрепление отсутствует	2.5
4	533838.96	2247019.27	Закрепление отсутствует	2.5
1	533833.96	2247019.27	Закрепление отсутствует	2.5
1	533931.76	2247155.19	Закрепление отсутствует	2.5
2	533931.76	2247150.19	Закрепление отсутствует	2.5
3	533936.76	2247150.19	Закрепление отсутствует	2.5
4	533936.76	2247155.19	Закрепление отсутствует	2.5
1	533931.76	2247155.19	Закрепление отсутствует	2.5
1	534029.15	2247292.37	Закрепление отсутствует	2.5
2	534029.15	2247287.37	Закрепление отсутствует	2.5
3	534034.15	2247287.37	Закрепление отсутствует	2.5
4	534034.15	2247292.37	Закрепление отсутствует	2.5
1	534029.15	2247292.37	Закрепление отсутствует	2.5
1	534129.92	2247427.43	Закрепление отсутствует	2.5
2	534129.92	2247422.43	Закрепление отсутствует	2.5
3	534134.92	2247422.43	Закрепление отсутствует	2.5
4	534134.92	2247427.43	Закрепление отсутствует	2.5
1	534129.92	2247427.43	Закрепление отсутствует	2.5
1	534204.03	2247531.05	Закрепление отсутствует	2.5
2	534204.03	2247526.05	Закрепление отсутствует	2.5
3	534209.03	2247526.05	Закрепление отсутствует	2.5
4	534209.03	2247531.05	Закрепление отсутствует	2.5
1	534204.03	2247531.05	Закрепление отсутствует	2.5
1	534290.41	2247652.07	Закрепление отсутствует	2.5
2	534290.41	2247647.07	Закрепление отсутствует	2.5
3	534295.41	2247647.07	Закрепление отсутствует	2.5



ДОКУМЕНТ ПОДПИСАН
ЭЛЕКТРОННОЙ ПОДПИСЬЮ

Сертификат: 00ВВ056В7401СВ38D2В3576АСDC8425108

Владелец: ФЕДЕРАЛЬНАЯ СЛУЖБА ГОСУДАРСТВЕННОЙ

РЕГИСТРАЦИИ, КАДАСТРА И КАРТОГРАФИИ

Действителен: с 27.06.2023 по 19.09.2024

полное наименование должности

инициалы, фамилия

Земельный участок

вид объекта недвижимости

Лист № 18 раздела 3.2

Всего листов раздела 3.2: 98

Всего разделов: 8

Всего листов выписки: 265

04.09.2023г. № КУВИ-001/2023-200902988

Кадастровый номер:

43:14:350118:278

1	2	3	4	5
4	534295.41	2247652.07	Закрепление отсутствует	2.5
1	534290.41	2247652.07	Закрепление отсутствует	2.5
1	534381.04	2247775.65	Закрепление отсутствует	2.5
2	534381.04	2247770.65	Закрепление отсутствует	2.5
3	534386.04	2247770.65	Закрепление отсутствует	2.5
4	534386.04	2247775.65	Закрепление отсутствует	2.5
1	534381.04	2247775.65	Закрепление отсутствует	2.5
1	534471.78	2247901.47	Закрепление отсутствует	2.5
2	534471.78	2247896.47	Закрепление отсутствует	2.5
3	534476.78	2247896.47	Закрепление отсутствует	2.5
4	534476.78	2247901.47	Закрепление отсутствует	2.5
1	534471.78	2247901.47	Закрепление отсутствует	2.5
1	534556.49	2248023.12	Закрепление отсутствует	2.5
2	534556.49	2248018.12	Закрепление отсутствует	2.5
3	534561.49	2248018.12	Закрепление отсутствует	2.5
4	534561.49	2248023.12	Закрепление отсутствует	2.5
1	534556.49	2248023.12	Закрепление отсутствует	2.5
1	534643.32	2248143.7	Закрепление отсутствует	2.5
2	534643.32	2248138.7	Закрепление отсутствует	2.5
3	534648.32	2248138.7	Закрепление отсутствует	2.5
4	534648.32	2248143.7	Закрепление отсутствует	2.5
1	534643.32	2248143.7	Закрепление отсутствует	2.5
1	534733.54	2248264.71	Закрепление отсутствует	2.5
2	534733.54	2248259.71	Закрепление отсутствует	2.5
3	534738.54	2248259.71	Закрепление отсутствует	2.5
4	534738.54	2248264.71	Закрепление отсутствует	2.5
1	534733.54	2248264.71	Закрепление отсутствует	2.5
1	534819.53	2248388.68	Закрепление отсутствует	2.5
2	534819.53	2248383.68	Закрепление отсутствует	2.5



ДОКУМЕНТ ПОДПИСАН
ЭЛЕКТРОННОЙ ПОДПИСЬЮ

Сертификат: 00ВВ056В7401СВ38D2В3576АСDC8425108

Владелец: ФЕДЕРАЛЬНАЯ СЛУЖБА ГОСУДАРСТВЕННОЙ

РЕГИСТРАЦИИ, КАДАСТРА И КАРТОГРАФИИ

Действителен: с 27.06.2023 по 19.09.2024

полное наименование должности

инициалы, фамилия

Земельный участок

вид объекта недвижимости

Лист № 19 раздела 3.2

Всего листов раздела 3.2: 98

Всего разделов: 8

Всего листов выписки: 265

04.09.2023г. № КУВИ-001/2023-200902988

Кадастровый номер:

43:14:350118:278

1	2	3	4	5
3	534824.53	2248383.68	Закрепление отсутствует	2.5
4	534824.53	2248388.68	Закрепление отсутствует	2.5
1	534819.53	2248388.68	Закрепление отсутствует	2.5
1	534908.92	2248510.1	Закрепление отсутствует	2.5
2	534908.92	2248505.1	Закрепление отсутствует	2.5
3	534913.92	2248505.1	Закрепление отсутствует	2.5
4	534913.92	2248510.1	Закрепление отсутствует	2.5
1	534908.92	2248510.1	Закрепление отсутствует	2.5
1	534995.34	2248630.66	Закрепление отсутствует	2.5
2	534995.34	2248625.66	Закрепление отсутствует	2.5
3	535000.34	2248625.66	Закрепление отсутствует	2.5
4	535000.34	2248630.66	Закрепление отсутствует	2.5
1	534995.34	2248630.66	Закрепление отсутствует	2.5
1	535084.09	2248750.8	Закрепление отсутствует	2.5
2	535084.09	2248745.8	Закрепление отсутствует	2.5
3	535089.09	2248745.8	Закрепление отсутствует	2.5
4	535089.09	2248750.8	Закрепление отсутствует	2.5
1	535084.09	2248750.8	Закрепление отсутствует	2.5
1	535185.8	2248804.31	Закрепление отсутствует	2.5
2	535185.8	2248799.31	Закрепление отсутствует	2.5
3	535190.8	2248799.31	Закрепление отсутствует	2.5
4	535190.8	2248804.31	Закрепление отсутствует	2.5
1	535185.8	2248804.31	Закрепление отсутствует	2.5
1	535317.17	2248878.4	Закрепление отсутствует	2.5
2	535317.17	2248873.4	Закрепление отсутствует	2.5
3	535322.17	2248873.4	Закрепление отсутствует	2.5
4	535322.17	2248878.4	Закрепление отсутствует	2.5
1	535317.17	2248878.4	Закрепление отсутствует	2.5
1	531770.22	2246601.36	Закрепление отсутствует	2.5



ДОКУМЕНТ ПОДПИСАН
ЭЛЕКТРОННОЙ ПОДПИСЬЮ

Сертификат: 00ВВ056В7401СВ38D2В3576АСDС8425108

Владелец: ФЕДЕРАЛЬНАЯ СЛУЖБА ГОСУДАРСТВЕННОЙ

РЕГИСТРАЦИИ, КАДАСТРА И КАРТОГРАФИИ

Действителен: с 27.06.2023 по 19.09.2024

полное наименование должности

инициалы, фамилия

Земельный участок

вид объекта недвижимости

Лист № 20 раздела 3.2

Всего листов раздела 3.2: 98

Всего разделов: 8

Всего листов выписки: 265

04.09.2023г. № КУВИ-001/2023-200902988

Кадастровый номер:

43:14:350118:278

1	2	3	4	5
2	531722.71	2246578.59	Закрепление отсутствует	2.5
3	531727.66	2246564.74	Закрепление отсутствует	2.5
4	531771.21	2246571.66	Закрепление отсутствует	2.5
1	531770.22	2246601.36	Закрепление отсутствует	2.5
1	534223.2	2246947.26	Закрепление отсутствует	2.5
2	534220.24	2246971.01	Закрепление отсутствует	2.5
3	534194.5	2247034.85	Закрепление отсутствует	2.5
4	534159.37	2247062.06	Закрепление отсутствует	2.5
5	534102.46	2247069.98	Закрепление отсутствует	2.5
6	534074.25	2247046.23	Закрепление отсутствует	2.5
7	534086.63	2246972.5	Закрепление отсутствует	2.5
8	534109.88	2246902.72	Закрепление отсутствует	2.5
9	534162.83	2246902.23	Закрепление отсутствует	2.5
10	534182.63	2246934.89	Закрепление отсутствует	2.5
11	534209.35	2246939.34	Закрепление отсутствует	2.5
1	534223.2	2246947.26	Закрепление отсутствует	2.5
1	531871.17	2246536.03	Закрепление отсутствует	2.5
2	531852.36	2246571.66	Закрепление отсутствует	2.5
3	531824.65	2246561.77	Закрепление отсутствует	2.5
4	531820.69	2246532.08	Закрепление отсутствует	2.5
5	531843.45	2246516.24	Закрепление отсутствует	2.5
1	531871.17	2246536.03	Закрепление отсутствует	2.5
1	533951.53	2246912.12	Закрепление отсутствует	2.5
2	533942.62	2246951.71	Закрепление отсутствует	2.5
3	533930.25	2246950.23	Закрепление отсутствует	2.5
4	533924.31	2246925.48	Закрепление отсутствует	2.5
5	533939.16	2246902.72	Закрепление отсутствует	2.5
1	533951.53	2246912.12	Закрепление отсутствует	2.5
1	533252.8	2246520.2	Закрепление отсутствует	2.5



ДОКУМЕНТ ПОДПИСАН
ЭЛЕКТРОННОЙ ПОДПИСЬЮ

Сертификат: 00ВВ056В7401СВ38D2В3576АСDС8425108

Владелец: ФЕДЕРАЛЬНАЯ СЛУЖБА ГОСУДАРСТВЕННОЙ

РЕГИСТРАЦИИ, КАДАСТРА И КАРТОГРАФИИ

Действителен: с 27.06.2023 по 19.09.2024

полное наименование должности

инициалы, фамилия

Земельный участок

вид объекта недвижимости

Лист № 21 раздела 3.2

Всего листов раздела 3.2: 98

Всего разделов: 8

Всего листов выписки: 265

04.09.2023г. № КУВИ-001/2023-200902988

Кадастровый номер:

43:14:350118:278

1	2	3	4	5
2	533247.85	2246539	Закрепление отсутствует	2.5
3	533152.34	2246533.07	Закрепление отсутствует	2.5
4	533101.37	2246520.2	Закрепление отсутствует	2.5
5	533099.89	2246493.48	Закрепление отсутствует	2.5
6	533079.6	2246472.2	Закрепление отсутствует	2.5
7	533048.92	2246469.23	Закрепление отсутствует	2.5
8	533054.36	2246415.79	Закрепление отсутствует	2.5
9	533087.52	2246400.45	Закрепление отсутствует	2.5
10	533125.62	2246426.18	Закрепление отсутствует	2.5
11	533167.19	2246445.48	Закрепление отсутствует	2.5
12	533199.35	2246473.68	Закрепление отсутствует	2.5
13	533201.83	2246501.4	Закрепление отсутствует	2.5
1	533252.8	2246520.2	Закрепление отсутствует	2.5
1	534001.02	2247025.94	Закрепление отсутствует	2.5
2	533994.58	2247047.22	Закрепление отсутствует	2.5
3	533983.7	2247047.22	Закрепление отсутствует	2.5
4	533973.8	2247028.41	Закрепление отсутствует	2.5
5	533986.66	2247016.04	Закрепление отсутствует	2.5
1	534001.02	2247025.94	Закрепление отсутствует	2.5
1	532396.7	2246362.84	Закрепление отсутствует	2.5
2	532258.14	2246394.51	Закрепление отсутствует	2.5
3	532252.2	2246382.63	Закрепление отсутствует	2.5
4	532392.74	2246350.96	Закрепление отсутствует	2.5
1	532396.7	2246362.84	Закрепление отсутствует	2.5
1	534040.6	2247053.65	Закрепление отсутствует	2.5
2	534028.73	2247068.5	Закрепление отсутствует	2.5
3	534013.88	2247061.07	Закрепление отсутствует	2.5
4	534013.88	2247046.72	Закрепление отсутствует	2.5
5	534030.21	2247035.84	Закрепление отсутствует	2.5



ДОКУМЕНТ ПОДПИСАН
ЭЛЕКТРОННОЙ ПОДПИСЬЮ

Сертификат: 00ВВ056В7401СВ38D2В3576АСDC8425108

Владелец: ФЕДЕРАЛЬНАЯ СЛУЖБА ГОСУДАРСТВЕННОЙ

РЕГИСТРАЦИИ, КАДАСТРА И КАРТОГРАФИИ

Действителен: с 27.06.2023 по 19.09.2024

полное наименование должности

инициалы, фамилия

Земельный участок

вид объекта недвижимости

Лист № 22 раздела 3.2

Всего листов раздела 3.2: 98

Всего разделов: 8

Всего листов выписки: 265

04.09.2023г. № КУВИ-001/2023-200902988

Кадастровый номер:

43:14:350118:278

1	2	3	4	5
1	534040.6	2247053.65	Закрепление отсутствует	2.5
1	532517.44	2246340.07	Закрепление отсутствует	2.5
2	532466.97	2246333.14	Закрепление отсутствует	2.5
3	532462.02	2246310.38	Закрепление отсутствует	2.5
4	532487.75	2246302.46	Закрепление отсутствует	2.5
5	532517.44	2246315.33	Закрепление отсутствует	2.5
1	532517.44	2246340.07	Закрепление отсутствует	2.5
1	534856.62	2247572.75	Закрепление отсутствует	2.5
2	534850.18	2247579.19	Закрепление отсутствует	2.5
3	534842.27	2247579.68	Закрепление отсутствует	2.5
4	534834.84	2247571.76	Закрепление отсутствует	2.5
5	534844.25	2247566.32	Закрепление отсутствует	2.5
1	534856.62	2247572.75	Закрепление отсутствует	2.5
1	532712.42	2246308.4	Закрепление отсутствует	2.5
2	532626.31	2246309.39	Закрепление отсутствует	2.5
3	532575.84	2246323.25	Закрепление отсутствует	2.5
4	532569.9	2246295.54	Закрепление отсутствует	2.5
5	532612.46	2246257.93	Закрепление отсутствует	2.5
6	532710.44	2246294.55	Закрепление отсутствует	2.5
1	532712.42	2246308.4	Закрепление отсутствует	2.5
1	534399.87	2247923.11	Закрепление отсутствует	2.5
2	534403.33	2247956.26	Закрепление отсутствует	2.5
3	534387.99	2247970.12	Закрепление отсутствует	2.5
4	534376.11	2247963.69	Закрепление отсутствует	2.5
5	534372.65	2247947.36	Закрепление отсутствует	2.5
6	534344.44	2247944.88	Закрепление отсутствует	2.5
7	534349.89	2247931.03	Закрепление отсутствует	2.5
8	534376.11	2247914.2	Закрепление отсутствует	2.5
1	534399.87	2247923.11	Закрепление отсутствует	2.5



ДОКУМЕНТ ПОДПИСАН
ЭЛЕКТРОННОЙ ПОДПИСЬЮ

Сертификат: 00ВВ056В7401СВ38Д2В3576АСДС8425108

Владелец: ФЕДЕРАЛЬНАЯ СЛУЖБА ГОСУДАРСТВЕННОЙ

РЕГИСТРАЦИИ, КАДАСТРА И КАРТОГРАФИИ

Действителен: с 27.06.2023 по 19.09.2024

полное наименование должности

инициалы, фамилия

Земельный участок

вид объекта недвижимости

Лист № 23 раздела 3.2

Всего листов раздела 3.2: 98

Всего разделов: 8

Всего листов выписки: 265

04.09.2023г. № КУВИ-001/2023-200902988

Кадастровый номер:

43:14:350118:278

1	2	3	4	5
1	532621.36	2245931.32	Закрепление отсутствует	2.5
2	532571.88	2245951.12	Закрепление отсутствует	2.5
3	532549.12	2245921.43	Закрепление отсутствует	2.5
4	532560.99	2245883.82	Закрепление отсутствует	2.5
5	532613.45	2245893.72	Закрепление отсутствует	2.5
1	532621.36	2245931.32	Закрепление отсутствует	2.5
1	534883.83	2248200.23	Закрепление отсутствует	2.5
2	534862.56	2248224.48	Закрепление отсутствует	2.5
3	534843.26	2248225.46	Закрепление отсутствует	2.5
4	534831.38	2248207.65	Закрепление отсутствует	2.5
5	534854.64	2248189.84	Закрепление отсутствует	2.5
6	534876.91	2248186.87	Закрепление отсутствует	2.5
1	534883.83	2248200.23	Закрепление отсутствует	2.5
1	534761.11	2246750.8	Закрепление отсутствует	2.5
2	534718.55	2246844.82	Закрепление отсутствует	2.5
3	534650.26	2246920.04	Закрепление отсутствует	2.5
4	534672.04	2246932.91	Закрепление отсутствует	2.5
5	534668.08	2246963.59	Закрепление отсутствует	2.5
6	534649.27	2247014.06	Закрепление отсутствует	2.5
7	534654.22	2247048.7	Закрепление отсутствует	2.5
8	534616.61	2247088.29	Закрепление отсутствует	2.5
9	534593.85	2247143.71	Закрепление отсутствует	2.5
10	534603.75	2247154.6	Закрепление отсутствует	2.5
11	534838.31	2247448.54	Закрепление отсутствует	2.5
12	534881.85	2247577.21	Закрепление отсутствует	2.5
13	534853.15	2247603.93	Закрепление отсутствует	2.5
14	534862.06	2247616.79	Закрепление отсутствует	2.5
15	534891.75	2247609.87	Закрепление отсутствует	2.5
16	535050.11	2248009.71	Закрепление отсутствует	2.5



ДОКУМЕНТ ПОДПИСАН
ЭЛЕКТРОННОЙ ПОДПИСЬЮ

Сертификат: 00ВВ056В7401СВ38Д2В3576АСDC8425108

Владелец: ФЕДЕРАЛЬНАЯ СЛУЖБА ГОСУДАРСТВЕННОЙ

РЕГИСТРАЦИИ, КАДАСТРА И КАРТОГРАФИИ

Действителен: с 27.06.2023 по 19.09.2024

полное наименование должности

инициалы, фамилия

Земельный участок

вид объекта недвижимости

Лист № 24 раздела 3.2

Всего листов раздела 3.2: 98

Всего разделов: 8

Всего листов выписки: 265

04.09.2023г. № КУВИ-001/2023-200902988

Кадастровый номер:

43:14:350118:278

1	2	3	4	5
17	535192.62	2248422.42	Закрепление отсутствует	2.5
18	535303	2248564.49	Закрепление отсутствует	2.5
19	535399.47	2248688.65	Закрепление отсутствует	2.5
20	535385.62	2248722.3	Закрепление отсутствует	2.5
21	535395.51	2248765.84	Закрепление отсутствует	2.5
22	535410.36	2248799.49	Закрепление отсутствует	2.5
23	535432.13	2248803.45	Закрепление отсутствует	2.5
24	535414.32	2248855.91	Закрепление отсутствует	2.5
25	535381.66	2248888.57	Закрепление отсутствует	2.5
26	535358.89	2248878.67	Закрепление отсутствует	2.5
27	535333.16	2248888.57	Закрепление отсутствует	2.5
28	535334.15	2248905.39	Закрепление отсутствует	2.5
29	535348.01	2248913.31	Закрепление отсутствует	2.5
30	535287.63	2248929.15	Закрепление отсутствует	2.5
31	535279.72	2248937.06	Закрепление отсутствует	2.5
32	534932.15	2249002.73	Закрепление отсутствует	2.5
33	534927.13	2248989.52	Закрепление отсутствует	2.5
34	534753.93	2249026.14	Закрепление отсутствует	2.5
35	534740.33	2248997.44	Закрепление отсутствует	2.5
36	534743.3	2248980.61	Закрепление отсутствует	2.5
37	534777.94	2248967.75	Закрепление отсутствует	2.5
38	534779.92	2248943.99	Закрепление отсутствует	2.5
39	534812.58	2248923.21	Закрепление отсутствует	2.5
40	534914.52	2248898.47	Закрепление отсутствует	2.5
41	534929.36	2248885.6	Закрепление отсутствует	2.5
42	534923.42	2248865.81	Закрепление отсутствует	2.5
43	534883.83	2248848.98	Закрепление отсутствует	2.5
44	534840.29	2248859.87	Закрепление отсутствует	2.5
45	534825.44	2248857.89	Закрепление отсутствует	2.5



ДОКУМЕНТ ПОДПИСАН
ЭЛЕКТРОННОЙ ПОДПИСЬЮ

Сертификат: 00ВВ056В7401СВ38D2В3576АСDC8425108

Владелец: ФЕДЕРАЛЬНАЯ СЛУЖБА ГОСУДАРСТВЕННОЙ

РЕГИСТРАЦИИ, КАДАСТРА И КАРТОГРАФИИ

Действителен: с 27.06.2023 по 19.09.2024

полное наименование должности

инициалы, фамилия

Земельный участок

вид объекта недвижимости

Лист № 25 раздела 3.2

Всего листов раздела 3.2: 98

Всего разделов: 8

Всего листов выписки: 265

04.09.2023г. № КУВИ-001/2023-200902988

Кадастровый номер:

43:14:350118:278

1	2	3	4	5
46	534816.53	2248818.3	Закрепление отсутствует	2.5
47	534830.39	2248799.49	Закрепление отсутствует	2.5
48	535044.17	2248725.27	Закрепление отсутствует	2.5
49	534966.97	2248679.74	Закрепление отсутствует	2.5
50	534936.29	2248684.69	Закрепление отсутствует	2.5
51	534819.5	2248725.27	Закрепление отсутствует	2.5
52	534734.39	2248762.88	Закрепление отсутствует	2.5
53	534714.59	2248745.06	Закрепление отсутствует	2.5
54	534687.87	2248752.98	Закрепление отсутствует	2.5
55	534687.87	2248775.74	Закрепление отсутствует	2.5
56	534585.93	2248844.03	Закрепление отсутствует	2.5
57	534568.12	2248816.32	Закрепление отсутствует	2.5
58	534568.12	2248795.54	Закрепление отсутствует	2.5
59	534661.15	2248730.22	Закрепление отсутствует	2.5
60	534686.88	2248738.13	Закрепление отсутствует	2.5
61	534704.7	2248731.21	Закрепление отсутствует	2.5
62	534688.86	2248698.54	Закрепление отсутствует	2.5
63	534665.11	2248691.62	Закрепление отсутствует	2.5
64	534621.56	2248582.75	Закрепление отсутствует	2.5
65	534584.94	2248553.06	Закрепление отсутствует	2.5
66	534580.98	2248531.28	Закрепление отсутствует	2.5
67	534603.75	2248512.48	Закрепление отсутствует	2.5
68	534591.87	2248501.59	Закрепление отсутствует	2.5
69	534543.38	2248525.35	Закрепление отсутствует	2.5
70	534522.59	2248525.35	Закрепление отсутствует	2.5
71	534500.82	2248539.2	Закрепление отсутствует	2.5
72	534472.12	2248525.35	Закрепление отсутствует	2.5
73	534444.4	2248537.22	Закрепление отсутствует	2.5
74	534429.56	2248552.07	Закрепление отсутствует	2.5



ДОКУМЕНТ ПОДПИСАН
ЭЛЕКТРОННОЙ ПОДПИСЬЮ

Сертификат: 00ВВ056В7401СВ38D2В3576АСDC8425108

Владелец: ФЕДЕРАЛЬНАЯ СЛУЖБА ГОСУДАРСТВЕННОЙ

РЕГИСТРАЦИИ, КАДАСТРА И КАРТОГРАФИИ

Действителен: с 27.06.2023 по 19.09.2024

полное наименование должности

инициалы, фамилия

Земельный участок

вид объекта недвижимости

Лист № 26 раздела 3.2

Всего листов раздела 3.2: 98

Всего разделов: 8

Всего листов выписки: 265

04.09.2023г. № КУВИ-001/2023-200902988

Кадастровый номер:

43:14:350118:278

1	2	3	4	5
75	534407.79	2248540.19	Закрепление отсутствует	2.5
76	534396.9	2248504.56	Закрепление отсутствует	2.5
77	534413.72	2248469.43	Закрепление отсутствует	2.5
78	534380.57	2248459.53	Закрепление отсутствует	2.5
79	534348.4	2248436.27	Закрепление отсутствует	2.5
80	534353.35	2248417.47	Закрепление отсутствует	2.5
81	534443.41	2248382.83	Закрепление отсутствует	2.5
82	534456.28	2248360.06	Закрепление отсутствует	2.5
83	534480.03	2248346.21	Закрепление отсутствует	2.5
84	534491.91	2248322.95	Закрепление отсутствует	2.5
85	534464.2	2248290.29	Закрепление отсутствует	2.5
86	534420.65	2248287.82	Закрепление отсутствует	2.5
87	534373.15	2248267.03	Закрепление отсутствует	2.5
88	534333.56	2248238.33	Закрепление отсутствует	2.5
89	534311.78	2248212.6	Закрепление отсутствует	2.5
90	534358.3	2248208.64	Закрепление отсутствует	2.5
91	534366.22	2248185.88	Закрепление отсутствует	2.5
92	534353.35	2248169.05	Закрепление отсутствует	2.5
93	534335.54	2248161.13	Закрепление отсутствует	2.5
94	534344.44	2248123.52	Закрепление отсутствует	2.5
95	534331.58	2248118.58	Закрепление отсутствует	2.5
96	534304.86	2248117.59	Закрепление отсутствует	2.5
97	534290.01	2248103.73	Закрепление отсутствует	2.5
98	534295.95	2248074.04	Закрепление отсутствует	2.5
99	534249.43	2248063.15	Закрепление отсутствует	2.5
100	534235.58	2248028.51	Закрепление отсутствует	2.5
101	534261.31	2248004.76	Закрепление отсутствует	2.5
102	534244.48	2247970.12	Закрепление отсутствует	2.5
103	534217.76	2247965.17	Закрепление отсутствует	2.5



ДОКУМЕНТ ПОДПИСАН
ЭЛЕКТРОННОЙ ПОДПИСЬЮ

Сертификат: 00ВВ056В7401СВ38D2В3576АСDC8425108

Владелец: ФЕДЕРАЛЬНАЯ СЛУЖБА ГОСУДАРСТВЕННОЙ

РЕГИСТРАЦИИ, КАДАСТРА И КАРТОГРАФИИ

Действителен: с 27.06.2023 по 19.09.2024

полное наименование должности

инициалы, фамилия

Земельный участок

вид объекта недвижимости

Лист № 27 раздела 3.2

Всего листов раздела 3.2: 98

Всего разделов: 8

Всего листов выписки: 265

04.09.2023г. № КУВИ-001/2023-200902988

Кадастровый номер:

43:14:350118:278

1	2	3	4	5
104	534170.26	2247886	Закрепление отсутствует	2.5
105	534141.55	2247853.33	Закрепление отсутствует	2.5
106	534144.52	2247826.61	Закрепление отсутствует	2.5
107	534171.25	2247810.78	Закрепление отсутствует	2.5
108	534186.59	2247806.82	Закрепление отсутствует	2.5
109	534165.8	2247769.21	Закрепление отсутствует	2.5
110	534131.66	2247722.69	Закрепление отсутствует	2.5
111	534126.71	2247667.27	Закрепление отсутствует	2.5
112	534157.88	2247638.57	Закрепление отсутствует	2.5
113	534172.23	2247626.69	Закрепление отсутствует	2.5
114	534135.12	2247618.28	Закрепление отсутствует	2.5
115	534115.82	2247598.49	Закрепление отсутствует	2.5
116	534108.89	2247578.2	Закрепление отсутствует	2.5
117	534118.3	2247567.8	Закрепление отсутствует	2.5
118	534118.3	2247553.45	Закрепление отсутствует	2.5
119	534081.18	2247541.58	Закрепление отсутствует	2.5
120	533995.57	2247345.62	Закрепление отсутствует	2.5
121	533938.17	2247246.15	Закрепление отсутствует	2.5
122	533903.03	2247248.13	Закрепление отсутствует	2.5
123	533868.89	2247234.27	Закрепление отсутствует	2.5
124	533814.95	2247173.41	Закрепление отсутствует	2.5
125	533768.93	2247137.28	Закрепление отсутствует	2.5
126	533752.6	2247082.85	Закрепление отсутствует	2.5
127	533701.13	2247048.7	Закрепление отсутствует	2.5
128	533581.38	2246904.7	Закрепление отсутствует	2.5
129	533525.46	2246833.44	Закрепление отсутствует	2.5
130	533503.69	2246819.09	Закрепление отсутствует	2.5
131	533490.33	2246824.04	Закрепление отсутствует	2.5
132	533486.86	2246873.52	Закрепление отсутствует	2.5



ДОКУМЕНТ ПОДПИСАН
ЭЛЕКТРОННОЙ ПОДПИСЬЮ

Сертификат: 00ВВ056В7401СВ38D2В3576АСDC8425108

Владелец: ФЕДЕРАЛЬНАЯ СЛУЖБА ГОСУДАРСТВЕННОЙ

РЕГИСТРАЦИИ, КАДАСТРА И КАРТОГРАФИИ

Действителен: с 27.06.2023 по 19.09.2024

полное наименование должности

инициалы, фамилия

Земельный участок

вид объекта недвижимости

Лист № 28 раздела 3.2

Всего листов раздела 3.2: 98

Всего разделов: 8

Всего листов выписки: 265

04.09.2023г. № КУВИ-001/2023-200902988

Кадастровый номер:

43:14:350118:278

1	2	3	4	5
133	533450.24	2246890.35	Закрепление отсутствует	2.5
134	533367.11	2246887.38	Закрепление отсутствует	2.5
135	533346.32	2246870.56	Закрепление отсутствует	2.5
136	533312.18	2246865.61	Закрепление отсутствует	2.5
137	533270.61	2246890.35	Закрепление отсутствует	2.5
138	533228.05	2246902.23	Закрепление отсутствует	2.5
139	533218.65	2246919.55	Закрепление отсутствует	2.5
140	533228.05	2247046.72	Закрепление отсутствует	2.5
141	533229.04	2247170.44	Закрепление отсутствует	2.5
142	533219.15	2247187.26	Закрепление отсутствует	2.5
143	533182.03	2247193.2	Закрепление отсутствует	2.5
144	533069.7	2247182.31	Закрепление отсутствует	2.5
145	532979.64	2247164	Закрепление отсутствует	2.5
146	532839.1	2247161.03	Закрепление отсутствует	2.5
147	532677.78	2247158.56	Закрепление отсутствует	2.5
148	532661.94	2247138.27	Закрепление отсутствует	2.5
149	532668.87	2247115.01	Закрепление отсутствует	2.5
150	532665.9	2247093.73	Закрепление отсутствует	2.5
151	532643.14	2247053.65	Закрепление отсутствует	2.5
152	532610.97	2247044.25	Закрепление отсутствует	2.5
153	532559.51	2247046.23	Закрепление отсутствует	2.5
154	532384.33	2247084.33	Закрепление отсутствует	2.5
155	532342.76	2247095.71	Закрепление отсутствует	2.5
156	532314.06	2247058.6	Закрепление отсутствует	2.5
157	532274.47	2247054.64	Закрепление отсутствует	2.5
158	532170.06	2247028.41	Закрепление отсутствует	2.5
159	532153.73	2246988.83	Закрепление отсутствует	2.5
160	532143.34	2246927.46	Закрепление отсутствует	2.5
161	532181.44	2246896.78	Закрепление отсутствует	2.5



ДОКУМЕНТ ПОДПИСАН
ЭЛЕКТРОННОЙ ПОДПИСЬЮ

Сертификат: 00ВВ056В7401СВ38D2В3576АСDC8425108

Владелец: ФЕДЕРАЛЬНАЯ СЛУЖБА ГОСУДАРСТВЕННОЙ

РЕГИСТРАЦИИ, КАДАСТРА И КАРТОГРАФИИ

Действителен: с 27.06.2023 по 19.09.2024

полное наименование должности

инициалы, фамилия

Земельный участок

вид объекта недвижимости

Лист № 29 раздела 3.2

Всего листов раздела 3.2: 98

Всего разделов: 8

Всего листов выписки: 265

04.09.2023г. № КУВИ-001/2023-200902988

Кадастровый номер:

43:14:350118:278

1	2	3	4	5
162	532186.88	2246863.63	Закрепление отсутствует	2.5
163	532198.76	2246842.35	Закрепление отсутствует	2.5
164	532239.34	2246827.01	Закрепление отсутствует	2.5
165	532263.09	2246878.97	Закрепление отсутствует	2.5
166	532305.15	2247017.03	Закрепление отсутствует	2.5
167	532313.57	2247010.6	Закрепление отсутствует	2.5
168	532306.14	2246965.57	Закрепление отсутствует	2.5
169	532276.45	2246869.57	Закрепление отсутствует	2.5
170	532286.84	2246857.19	Закрепление отсутствует	2.5
171	532334.35	2246854.72	Закрепление отсутствует	2.5
172	532372.95	2246838.89	Закрепление отсутствует	2.5
173	532290.8	2246818.1	Закрепление отсутствует	2.5
174	532279.42	2246806.72	Закрепление отсутствует	2.5
175	532281.89	2246786.93	Закрепление отсутствует	2.5
176	532205.19	2246725.07	Закрепление отсутствует	2.5
177	532107.21	2246679.05	Закрепление отсутствует	2.5
178	532087.42	2246684.99	Закрепление отсутствует	2.5
179	532044.86	2246744.86	Закрепление отсутствует	2.5
180	532019.62	2246814.64	Закрепление отсутствует	2.5
181	531931.54	2246976.95	Закрепление отсутствует	2.5
182	531868.69	2247012.58	Закрепление отсутствует	2.5
183	531824.65	2247014.56	Закрепление отсутствует	2.5
184	531799.41	2247053.65	Закрепление отсутствует	2.5
185	531749.93	2247071.47	Закрепление отсутствует	2.5
186	531718.26	2247125.41	Закрепление отсутствует	2.5
187	531662.34	2247123.92	Закрепление отсутствует	2.5
188	531560.4	2247240.71	Закрепление отсутствует	2.5
189	531515.37	2247251.1	Закрепление отсутствует	2.5
190	531480.23	2247238.73	Закрепление отсутствует	2.5



ДОКУМЕНТ ПОДПИСАН
ЭЛЕКТРОННОЙ ПОДПИСЬЮ

Сертификат: 00ВВ056В7401СВ38D2В3576АСDC8425108

Владелец: ФЕДЕРАЛЬНАЯ СЛУЖБА ГОСУДАРСТВЕННОЙ

РЕГИСТРАЦИИ, КАДАСТРА И КАРТОГРАФИИ

Действителен: с 27.06.2023 по 19.09.2024

полное наименование должности

инициалы, фамилия

Земельный участок

вид объекта недвижимости

Лист № 30 раздела 3.2

Всего листов раздела 3.2: 98

Всего разделов: 8

Всего листов выписки: 265

04.09.2023г. № КУВИ-001/2023-200902988

Кадастровый номер:

43:14:350118:278

1	2	3	4	5
191	531441.14	2247245.65	Закрепление отсутствует	2.5
192	531423.32	2247237.24	Закрепление отсутствует	2.5
193	531429.26	2247198.15	Закрепление отсутствует	2.5
194	531510.91	2247051.18	Закрепление отсутствует	2.5
195	531539.61	2247027.42	Закрепление отсутствует	2.5
196	531552.48	2246985.36	Закрепление отсутствует	2.5
197	531594.05	2246933.9	Закрепление отсутствует	2.5
198	531638.09	2246903.22	Закрепление отсутствует	2.5
199	531666.79	2246893.81	Закрепление отсутствует	2.5
200	531709.84	2246842.84	Закрепление отсутствует	2.5
201	531788.03	2246703.3	Закрепление отсутствует	2.5
202	531775.16	2246695.87	Закрепление отсутствует	2.5
203	531768.24	2246675.58	Закрепление отсутствует	2.5
204	531722.22	2246650.35	Закрепление отсутствует	2.5
205	531681.14	2246659.75	Закрепление отсутствует	2.5
206	531650.46	2246659.75	Закрепление отсутствует	2.5
207	531637.6	2246630.06	Закрепление отсутствует	2.5
208	531630.17	2246606.3	Закрепление отсутствует	2.5
209	531603.45	2246588.98	Закрепление отсутствует	2.5
210	531599.99	2246571.17	Закрепление отсутствует	2.5
211	531611.37	2246539.5	Закрепление отсутствует	2.5
212	531649.47	2246543.46	Закрепление отсутствует	2.5
213	531651.45	2246564.74	Закрепление отсутствует	2.5
214	531666.79	2246563.25	Закрепление отсутствует	2.5
215	531693.02	2246538.51	Закрепление отсутствует	2.5
216	531690.54	2246519.7	Закрепление отсутствует	2.5
217	531650.46	2246529.11	Закрепление отсутствует	2.5
218	531632.65	2246516.24	Закрепление отсутствует	2.5
219	531630.17	2246497.93	Закрепление отсутствует	2.5



ДОКУМЕНТ ПОДПИСАН
ЭЛЕКТРОННОЙ ПОДПИСЬЮ

Сертификат: 00ВВ056В7401СВ38D2В3576АСDС8425108

Владелец: ФЕДЕРАЛЬНАЯ СЛУЖБА ГОСУДАРСТВЕННОЙ

РЕГИСТРАЦИИ, КАДАСТРА И КАРТОГРАФИИ

Действителен: с 27.06.2023 по 19.09.2024

полное наименование должности

инициалы, фамилия

Земельный участок

вид объекта недвижимости

Лист № 31 раздела 3.2

Всего листов раздела 3.2: 98

Всего разделов: 8

Всего листов выписки: 265

04.09.2023г. № КУВИ-001/2023-200902988

Кадастровый номер:

43:14:350118:278

1	2	3	4	5
220	531659.37	2246478.63	Закрепление отсутствует	2.5
221	531638.58	2246448.94	Закрепление отсутствует	2.5
222	531642.05	2246428.65	Закрепление отсутствует	2.5
223	531665.31	2246430.63	Закрепление отсутствует	2.5
224	531748.44	2246489.02	Закрепление отсутствует	2.5
225	531782.59	2246502.88	Закрепление отсутствует	2.5
226	531796.44	2246492.49	Закрепление отсутствует	2.5
227	531703.41	2246418.26	Закрепление отсутствует	2.5
228	531705.39	2246408.36	Закрепление отсутствует	2.5
229	531730.13	2246405.39	Закрепление отсутствует	2.5
230	531718.75	2246384.61	Закрепление отсутствует	2.5
231	531747.45	2246363.83	Закрепление отсутствует	2.5
232	531746.96	2246335.62	Закрепление отсутствует	2.5
233	531765.76	2246284.15	Закрепление отсутствует	2.5
234	531782.09	2246279.7	Закрепление отсутствует	2.5
235	531870.67	2246328.2	Закрепление отсутствует	2.5
236	531916.69	2246407.37	Закрепление отсутствует	2.5
237	531945.89	2246441.02	Закрепление отсутствует	2.5
238	531917.19	2246457.85	Закрепление отсутствует	2.5
239	531912.73	2246479.13	Закрепление отсутствует	2.5
240	531901.35	2246483.09	Закрепление отсутствует	2.5
241	531880.07	2246475.17	Закрепление отсутствует	2.5
242	531884.03	2246450.43	Закрепление отсутствует	2.5
243	531875.12	2246440.03	Закрепление отсутствует	2.5
244	531862.26	2246444.49	Закрепление отсутствует	2.5
245	531854.84	2246473.19	Закрепление отсутствует	2.5
246	531916.69	2246524.16	Закрепление отсутствует	2.5
247	531946.38	2246519.21	Закрепление отсутствует	2.5
248	531963.21	2246496.45	Закрепление отсутствует	2.5



ДОКУМЕНТ ПОДПИСАН
ЭЛЕКТРОННОЙ ПОДПИСЬЮ

Сертификат: 00ВВ056В7401СВ38D2В3576АСDC8425108

Владелец: ФЕДЕРАЛЬНАЯ СЛУЖБА ГОСУДАРСТВЕННОЙ

РЕГИСТРАЦИИ, КАДАСТРА И КАРТОГРАФИИ

Действителен: с 27.06.2023 по 19.09.2024

полное наименование должности

инициалы, фамилия

Земельный участок

вид объекта недвижимости

Лист № 32 раздела 3.2

Всего листов раздела 3.2: 98

Всего разделов: 8

Всего листов выписки: 265

04.09.2023г. № КУВИ-001/2023-200902988

Кадастровый номер:

43:14:350118:278

1	2	3	4	5
249	531958.76	2246455.37	Закрепление отсутствует	2.5
250	532050.3	2246314.84	Закрепление отсутствует	2.5
251	532072.08	2246304.44	Закрепление отсутствует	2.5
252	532143.83	2246301.47	Закрепление отсутствует	2.5
253	532196.78	2246251.49	Закрепление отсутствует	2.5
254	532199.75	2246229.23	Закрепление отсутствует	2.5
255	532182.43	2246185.18	Закрепление отсутствует	2.5
256	532186.88	2246156.48	Закрепление отсутствует	2.5
257	532208.66	2246136.69	Закрепление отсутствует	2.5
258	532290.8	2246141.64	Закрепление отсутствует	2.5
259	532323.46	2246133.72	Закрепление отсутствует	2.5
260	532357.61	2246133.22	Закрепление отсутствует	2.5
261	532373.94	2246100.07	Закрепление отсутствует	2.5
262	532324.95	2246095.12	Закрепление отсутствует	2.5
263	532322.97	2246067.41	Закрепление отсутствует	2.5
264	532298.72	2246040.19	Закрепление отсутствует	2.5
265	532263.58	2246031.78	Закрепление отсутствует	2.5
266	532172.04	2245950.62	Закрепление отсутствует	2.5
267	532162.63	2245930.33	Закрепление отсутствует	2.5
268	532174.02	2245917.47	Закрепление отсутствует	2.5
269	532205.19	2245925.88	Закрепление отсутствует	2.5
270	532291.79	2245993.18	Закрепление отсутствует	2.5
271	532309.11	2245996.64	Закрепление отсутствует	2.5
272	532323.96	2245944.19	Закрепление отсутствует	2.5
273	532344.25	2245923.9	Закрепление отсутствует	2.5
274	532402.14	2245917.47	Закрепление отсутствует	2.5
275	532464.99	2245893.22	Закрепление отсутствует	2.5
276	532465.49	2245878.87	Закрепление отсутствует	2.5
277	532452.62	2245870.95	Закрепление отсутствует	2.5



ДОКУМЕНТ ПОДПИСАН
ЭЛЕКТРОННОЙ ПОДПИСЬЮ

Сертификат: 00ВВ056В7401СВ38D2В3576АСDC8425108

Владелец: ФЕДЕРАЛЬНАЯ СЛУЖБА ГОСУДАРСТВЕННОЙ

РЕГИСТРАЦИИ, КАДАСТРА И КАРТОГРАФИИ

Действителен: с 27.06.2023 по 19.09.2024

полное наименование должности

инициалы, фамилия

Земельный участок

вид объекта недвижимости

Лист № 33 раздела 3.2

Всего листов раздела 3.2: 98

Всего разделов: 8

Всего листов выписки: 265

04.09.2023г. № КУВИ-001/2023-200902988

Кадастровый номер:

43:14:350118:278

1	2	3	4	5
278	532426.89	2245871.45	Закрепление отсутствует	2.5
279	532413.03	2245855.61	Закрепление отсутствует	2.5
280	532431.84	2245830.87	Закрепление отсутствует	2.5
281	532577.82	2245857.1	Закрепление отсутствует	2.5
282	532574.85	2245810.08	Закрепление отсутствует	2.5
283	532682.73	2245809.1	Закрепление отсутствует	2.5
284	532683.22	2245797.71	Закрепление отсутствует	2.5
285	532575.34	2245796.23	Закрепление отсутствует	2.5
286	532563.47	2245770	Закрепление отсутствует	2.5
287	532555.55	2245730.91	Закрепление отсутствует	2.5
288	532556.54	2245703.69	Закрепление отсутствует	2.5
289	532615.43	2245705.67	Закрепление отсутствует	2.5
290	532631.76	2245698.74	Закрепление отсутствует	2.5
291	532633.24	2245675.48	Закрепление отсутствует	2.5
292	532738.15	2245676.97	Закрепление отсутствует	2.5
293	532756.46	2245665.59	Закрепление отсутствует	2.5
294	532756.46	2245627.98	Закрепление отсутствует	2.5
295	533048.92	2245632.93	Закрепление отсутствует	2.5
296	533119.68	2245671.53	Закрепление отсутствует	2.5
297	533146.4	2245695.28	Закрепление отсутствует	2.5
298	533148.38	2245736.85	Закрепление отсутствует	2.5
299	533191.44	2245748.23	Закрепление отсутствует	2.5
300	533200.34	2245766.54	Закрепление отсутствует	2.5
301	533210.24	2245911.53	Закрепление отсутствует	2.5
302	533201.33	2245938.75	Закрепление отсутствует	2.5
303	533084.05	2245983.28	Закрепление отсутствует	2.5
304	532940.54	2246016.44	Закрепление отсутствует	2.5
305	532942.03	2246025.84	Закрепление отсутствует	2.5
306	533089	2246014.95	Закрепление отсутствует	2.5



ДОКУМЕНТ ПОДПИСАН
ЭЛЕКТРОННОЙ ПОДПИСЬЮ

Сертификат: 00ВВ056В7401СВ38Д2В3576АСДС8425108

Владелец: ФЕДЕРАЛЬНАЯ СЛУЖБА ГОСУДАРСТВЕННОЙ

РЕГИСТРАЦИИ, КАДАСТРА И КАРТОГРАФИИ

Действителен: с 27.06.2023 по 19.09.2024

полное наименование должности

инициалы, фамилия

Земельный участок

вид объекта недвижимости

Лист № 34 раздела 3.2

Всего листов раздела 3.2: 98

Всего разделов: 8

Всего листов выписки: 265

04.09.2023г. № КУВИ-001/2023-200902988

Кадастровый номер:

43:14:350118:278

1	2	3	4	5
307	533198.36	2246009.02	Закрепление отсутствует	2.5
308	533256.26	2246014.95	Закрепление отсутствует	2.5
309	533252.3	2246102.54	Закрепление отсутствует	2.5
310	533196.38	2246111.95	Закрепление отсутствует	2.5
311	533177.08	2246153.02	Закрепление отсутствует	2.5
312	533141.46	2246188.15	Закрепление отсутствует	2.5
313	533139.48	2246211.41	Закрепление отсутствует	2.5
314	533172.14	2246231.7	Закрепление отсутствует	2.5
315	533153.83	2246248.52	Закрепление отсутствует	2.5
316	533185.99	2246264.36	Закрепление отсутствует	2.5
317	533285.95	2246201.51	Закрепление отсутствует	2.5
318	533327.52	2246195.08	Закрепление отсутствует	2.5
319	533403.23	2246214.38	Закрепление отсутствует	2.5
320	533415.6	2246249.02	Закрепление отсутствует	2.5
321	533438.86	2246263.87	Закрепление отсутствует	2.5
322	533499.73	2246274.26	Закрепление отсутствует	2.5
323	533492.8	2246356.4	Закрепление отсутствует	2.5
324	533507.15	2246385.1	Закрепление отсутствует	2.5
325	533524.97	2246384.11	Закрепление отсутствует	2.5
326	533522.99	2246347.99	Закрепление отсутствует	2.5
327	533556.14	2246299.99	Закрепление отсутствует	2.5
328	533570	2246256.94	Закрепление отсутствует	2.5
329	533618	2246244.57	Закрепление отсутствует	2.5
330	533966.38	2246336.61	Закрепление отсутствует	2.5
331	533962.42	2246488.03	Закрепление отсутствует	2.5
332	533955.49	2246578.59	Закрепление отсутствует	2.5
333	533929.76	2246725.56	Закрепление отсутствует	2.5
334	533938.66	2246769.61	Закрепление отсутствует	2.5
335	533916.89	2246799.79	Закрепление отсутствует	2.5



ДОКУМЕНТ ПОДПИСАН
ЭЛЕКТРОННОЙ ПОДПИСЬЮ

Сертификат: 00ВВ056В7401СВ38Д2В3576АСDC8425108

Владелец: ФЕДЕРАЛЬНАЯ СЛУЖБА ГОСУДАРСТВЕННОЙ

РЕГИСТРАЦИИ, КАДАСТРА И КАРТОГРАФИИ

Действителен: с 27.06.2023 по 19.09.2024

полное наименование должности

инициалы, фамилия

Земельный участок

вид объекта недвижимости

Лист № 35 раздела 3.2

Всего листов раздела 3.2: 98

Всего разделов: 8

Всего листов выписки: 265

04.09.2023г. № КУВИ-001/2023-200902988

Кадастровый номер:

43:14:350118:278

1	2	3	4	5
336	533907.98	2246822.06	Закрепление отсутствует	2.5
337	533928.27	2246833.44	Закрепление отсутствует	2.5
338	533958.95	2246807.71	Закрепление отсутствует	2.5
339	533966.87	2246676.08	Закрепление отсутствует	2.5
340	533965.39	2246577.6	Закрепление отсутствует	2.5
341	533978.75	2246335.62	Закрепление отсутствует	2.5
342	533992.6	2246300.98	Закрепление отсутствует	2.5
343	534045.55	2246297.52	Закрепление отсутствует	2.5
344	534083.16	2246306.42	Закрепление отсутствует	2.5
345	534086.63	2246346.01	Закрепление отсутствует	2.5
346	534076.23	2246442.51	Закрепление отсутствует	2.5
347	534086.63	2246494.96	Закрепление отсутствует	2.5
348	534122.75	2246516.24	Закрепление отсутствует	2.5
349	534118.3	2246586.51	Закрепление отсутствует	2.5
350	534116.81	2246638.47	Закрепление отсутствует	2.5
351	534099	2246677.07	Закрепление отсутствует	2.5
352	534098.01	2246732.99	Закрепление отсутствует	2.5
353	534111.37	2246773.56	Закрепление отсутствует	2.5
354	534164.32	2246787.92	Закрепление отсутствует	2.5
355	534239.54	2246780.99	Закрепление отсутствует	2.5
356	534252.9	2246794.84	Закрепление отсутствует	2.5
357	534264.28	2246793.85	Закрепление отсутствует	2.5
358	534274.17	2246775.54	Закрепление отсутствует	2.5
359	534301.89	2246753.28	Закрепление отсутствует	2.5
360	534331.58	2246746.84	Закрепление отсутствует	2.5
361	534345.93	2246728.04	Закрепление отсутствует	2.5
362	534396.4	2246694.39	Закрепление отсутствует	2.5
363	534482.51	2246666.18	Закрепление отсутствует	2.5
364	534571.09	2246666.18	Закрепление отсутствует	2.5



ДОКУМЕНТ ПОДПИСАН
ЭЛЕКТРОННОЙ ПОДПИСЬЮ

Сертификат: 00ВВ056В7401СВ38D2В3576АСDC8425108

Владелец: ФЕДЕРАЛЬНАЯ СЛУЖБА ГОСУДАРСТВЕННОЙ

РЕГИСТРАЦИИ, КАДАСТРА И КАРТОГРАФИИ

Действителен: с 27.06.2023 по 19.09.2024

полное наименование должности

инициалы, фамилия

Земельный участок

вид объекта недвижимости

Лист № 36 раздела 3.2

Всего листов раздела 3.2: 98

Всего разделов: 8

Всего листов выписки: 265

04.09.2023г. № КУВИ-001/2023-200902988

Кадастровый номер:

43:14:350118:278

1	2	3	4	5
365	534697.77	2246715.67	Закрепление отсутствует	2.5
1	534761.11	2246750.8	Закрепление отсутствует	2.5
1	532447.18	2250190.03	Закрепление отсутствует	2.5
2	532434.31	2250229.62	Закрепление отсутствует	2.5
3	532404.62	2250264.26	Закрепление отсутствует	2.5
4	532296.74	2250373.13	Закрепление отсутствует	2.5
5	532155.21	2250500.8	Закрепление отсутствует	2.5
6	532136.41	2250476.06	Закрепление отсутствует	2.5
7	532311.59	2250304.84	Закрепление отсутствует	2.5
8	532394.72	2250236.55	Закрепление отсутствует	2.5
9	532378.89	2250219.72	Закрепление отсутствует	2.5
10	532343.26	2250221.7	Закрепление отсутствует	2.5
11	532329.4	2250191.02	Закрепление отсутствует	2.5
12	532347.22	2250170.24	Закрепление отсутствует	2.5
13	532328.41	2250139.56	Закрепление отсутствует	2.5
14	532406.6	2250162.32	Закрепление отсутствует	2.5
1	532447.18	2250190.03	Закрепление отсутствует	2.5
1	533326.04	2250460.22	Закрепление отсутствует	2.5
2	533261.7	2250470.12	Закрепление отсутствует	2.5
3	533085.54	2250271.19	Закрепление отсутствует	2.5
4	533062.77	2250276.14	Закрепление отсутствует	2.5
5	533047.93	2250348.39	Закрепление отсутствует	2.5
6	533030.11	2250450.33	Закрепление отсутствует	2.5
7	533046.94	2250469.13	Закрепление отсутствует	2.5
8	533073.66	2250529.5	Закрепление отсутствует	2.5
9	533041	2250530.49	Закрепление отсутствует	2.5
10	532997.45	2250486.95	Закрепление отсутствует	2.5
11	532969.74	2250440.43	Закрепление отсутствует	2.5
12	532958.85	2250387.97	Закрепление отсутствует	2.5



ДОКУМЕНТ ПОДПИСАН
ЭЛЕКТРОННОЙ ПОДПИСЬЮ

Сертификат: 00ВВ056В7401СВ38D2В3576АСDC8425108

Владелец: ФЕДЕРАЛЬНАЯ СЛУЖБА ГОСУДАРСТВЕННОЙ

РЕГИСТРАЦИИ, КАДАСТРА И КАРТОГРАФИИ

Действителен: с 27.06.2023 по 19.09.2024

полное наименование должности

инициалы, фамилия

Земельный участок

вид объекта недвижимости

Лист № 37 раздела 3.2

Всего листов раздела 3.2: 98

Всего разделов: 8

Всего листов выписки: 265

04.09.2023г. № КУВИ-001/2023-200902988

Кадастровый номер:

43:14:350118:278

1	2	3	4	5
13	532768.83	2250193.99	Закрепление отсутствует	2.5
14	532712.42	2250152.42	Закрепление отсутствует	2.5
15	532716.38	2250106.9	Закрепление отсутствует	2.5
16	532811.39	2250182.12	Закрепление отсутствует	2.5
17	532949.95	2250349.38	Закрепление отсутствует	2.5
18	532988.55	2250390.94	Закрепление отсутствует	2.5
19	533010.32	2250386	Закрепление отсутствует	2.5
20	533031.1	2250340.47	Закрепление отсутствует	2.5
21	533044.96	2250258.32	Закрепление отсутствует	2.5
22	532967.76	2250168.26	Закрепление отсутствует	2.5
23	532833.16	2250057.41	Закрепление отсутствует	2.5
24	532857.9	2250060.38	Закрепление отсутствует	2.5
25	533008.34	2250164.3	Закрепление отсутствует	2.5
26	533027.14	2250208.84	Закрепление отсутствует	2.5
27	533089.5	2250237.54	Закрепление отсутствует	2.5
1	533326.04	2250460.22	Закрепление отсутствует	2.5
1	532078.01	2250614.62	Закрепление отсутствует	2.5
2	532035.46	2250600.76	Закрепление отсутствует	2.5
3	532033.48	2250565.13	Закрепление отсутствует	2.5
4	532045.35	2250584.93	Закрепление отсутствует	2.5
1	532078.01	2250614.62	Закрепление отсутствует	2.5
1	532574.85	2249964.38	Закрепление отсутствует	2.5
2	532576.83	2250005.95	Закрепление отсутствует	2.5
3	532517.44	2250008.92	Закрепление отсутствует	2.5
4	532483.79	2250017.82	Закрепление отсутствует	2.5
5	532519.42	2249985.16	Закрепление отсутствует	2.5
1	532574.85	2249964.38	Закрепление отсутствует	2.5
1	532374.93	2250698.74	Закрепление отсутствует	2.5
2	532367.01	2250735.36	Закрепление отсутствует	2.5



ДОКУМЕНТ ПОДПИСАН
ЭЛЕКТРОННОЙ ПОДПИСЬЮ

Сертификат: 00ВВ056В7401СВ38D2В3576АСDC8425108

Владелец: ФЕДЕРАЛЬНАЯ СЛУЖБА ГОСУДАРСТВЕННОЙ

РЕГИСТРАЦИИ, КАДАСТРА И КАРТОГРАФИИ

Действителен: с 27.06.2023 по 19.09.2024

полное наименование должности

инициалы, фамилия

Земельный участок

вид объекта недвижимости

Лист № 38 раздела 3.2

Всего листов раздела 3.2: 98

Всего разделов: 8

Всего листов выписки: 265

04.09.2023г. № КУВИ-001/2023-200902988

Кадастровый номер:

43:14:350118:278

1	2	3	4	5
3	532287.83	2250781.88	Закрепление отсутствует	2.5
4	532310.6	2250743.28	Закрепление отсутствует	2.5
5	532349.19	2250729.42	Закрепление отсутствует	2.5
6	532333.36	2250718.54	Закрепление отсутствует	2.5
7	532288.82	2250710.62	Закрепление отсутствует	2.5
8	532246.27	2250728.43	Закрепление отсутствует	2.5
9	532229.44	2250775.94	Закрепление отсутствует	2.5
10	532227.46	2250733.38	Закрепление отсутствует	2.5
11	532257.15	2250693.79	Закрепление отсутствует	2.5
12	532314.55	2250697.75	Закрепление отсутствует	2.5
1	532374.93	2250698.74	Закрепление отсутствует	2.5
1	533802.08	2250032.67	Закрепление отсутствует	2.5
2	533785.26	2250069.29	Закрепление отсутствует	2.5
3	533794.17	2250128.67	Закрепление отсутствует	2.5
4	533774.37	2250162.32	Закрепление отсутствует	2.5
5	533768.43	2250239.52	Закрепление отсутствует	2.5
6	533789.22	2250268.22	Закрепление отсутствует	2.5
7	533779.32	2250309.79	Закрепление отсутствует	2.5
8	533781.3	2250387.97	Закрепление отсутствует	2.5
9	533771.4	2250438.45	Закрепление отсутствует	2.5
10	533782.29	2250480.02	Закрепление отсутствует	2.5
11	533810	2250520.6	Закрепление отсутствует	2.5
12	533810.99	2250577.01	Закрепление отсутствует	2.5
13	533782.29	2250603.73	Закрепление отсутствует	2.5
14	533719.94	2250595.81	Закрепление отсутствует	2.5
15	533661.55	2250568.1	Закрепление отсутствует	2.5
16	533646.7	2250501.79	Закрепление отсутствует	2.5
17	533618	2250479.03	Закрепление отсутствует	2.5
18	533578.41	2250477.05	Закрепление отсутствует	2.5



ДОКУМЕНТ ПОДПИСАН
ЭЛЕКТРОННОЙ ПОДПИСЬЮ

Сертификат: 00BV056B7401CB38D2B3576ACDC8425108

Владелец: ФЕДЕРАЛЬНАЯ СЛУЖБА ГОСУДАРСТВЕННОЙ

РЕГИСТРАЦИИ, КАДАСТРА И КАРТОГРАФИИ

Действителен: с 27.06.2023 по 19.09.2024

полное наименование должности

инициалы, фамилия

Земельный участок

вид объекта недвижимости

Лист № 39 раздела 3.2

Всего листов раздела 3.2: 98

Всего разделов: 8

Всего листов выписки: 265

04.09.2023г. № КУВИ-001/2023-200902988

Кадастровый номер:

43:14:350118:278

1	2	3	4	5
19	533538.82	2250502.78	Закрепление отсутствует	2.5
20	533528.93	2250567.11	Закрепление отсутствует	2.5
21	533525.96	2250625.5	Закрепление отсутствует	2.5
22	533492.31	2250678.95	Закрепление отсутствует	2.5
23	533458.66	2250702.7	Закрепление отсутствует	2.5
24	533436.88	2250694.78	Закрепление отсутствует	2.5
25	533445.79	2250645.3	Закрепление отсутствует	2.5
26	533436.88	2250610.66	Закрепление отсутствует	2.5
27	533403.23	2250591.85	Закрепление отсутствует	2.5
28	533359.69	2250605.71	Закрепление отсутствует	2.5
29	533346.82	2250651.24	Закрепление отсутствует	2.5
30	533351.77	2250749.22	Закрепление отсутствует	2.5
31	533318.12	2250772.97	Закрепление отсутствует	2.5
32	533273.58	2250774.95	Закрепление отсутствует	2.5
33	533255.77	2250729.42	Закрепление отсутствует	2.5
34	533243.89	2250680.93	Закрепление отсутствует	2.5
35	533198.36	2250646.29	Закрепление отсутствует	2.5
36	533146.9	2250647.28	Закрепление отсутствует	2.5
37	533115.23	2250676.97	Закрепление отсутствует	2.5
38	533119.19	2250716.56	Закрепление отсутствует	2.5
39	533149.87	2250746.25	Закрепление отсутствует	2.5
40	533197.37	2250760.1	Закрепление отсутствует	2.5
41	533178.57	2250803.65	Закрепление отсутствует	2.5
42	533137	2250814.54	Закрепление отсутствует	2.5
43	533043.97	2250791.78	Закрепление отсутствует	2.5
44	533020.22	2250758.13	Закрепление отсутствует	2.5
45	533031.1	2250682.91	Закрепление отсутствует	2.5
46	532991.51	2250672.02	Закрепление отсутствует	2.5
47	532957.86	2250705.67	Закрепление отсутствует	2.5



ДОКУМЕНТ ПОДПИСАН
ЭЛЕКТРОННОЙ ПОДПИСЬЮ

Сертификат: 00ВВ056В7401СВ38D2В3576АСDC8425108

Владелец: ФЕДЕРАЛЬНАЯ СЛУЖБА ГОСУДАРСТВЕННОЙ

РЕГИСТРАЦИИ, КАДАСТРА И КАРТОГРАФИИ

Действителен: с 27.06.2023 по 19.09.2024

полное наименование должности

инициалы, фамилия

Земельный участок

вид объекта недвижимости

Лист № 40 раздела 3.2

Всего листов раздела 3.2: 98

Всего разделов: 8

Всего листов выписки: 265

04.09.2023г. № КУВИ-001/2023-200902988

Кадастровый номер:

43:14:350118:278

1	2	3	4	5
48	532963.8	2250770.99	Закрепление отсутствует	2.5
49	532944.01	2250800.68	Закрепление отсутствует	2.5
50	532868.79	2250795.73	Закрепление отсутствует	2.5
51	532802.48	2250819.49	Закрепление отсутствует	2.5
52	532744.09	2250885.8	Закрепление отсутствует	2.5
53	532704.5	2250932.31	Закрепление отсутствует	2.5
54	532656	2250904.6	Закрепление отсутствует	2.5
55	532599.59	2250826.41	Закрепление отсутствует	2.5
56	532567.92	2250802.66	Закрепление отсутствует	2.5
57	532516.46	2250812.56	Закрепление отсутствует	2.5
58	532488.74	2250868.97	Закрепление отсутствует	2.5
59	532462.02	2250899.65	Закрепление отсутствует	2.5
60	532418.47	2250875.9	Закрепление отсутствует	2.5
61	532374.93	2250883.82	Закрепление отсутствует	2.5
62	532354.14	2250923.41	Закрепление отсутствует	2.5
63	532327.42	2250924.4	Закрепление отсутствует	2.5
64	532325.44	2250905.59	Закрепление отсутствует	2.5
65	532366.02	2250856.11	Закрепление отсутствует	2.5
66	532356.12	2250831.36	Закрепление отсутствует	2.5
67	532290.8	2250801.67	Закрепление отсутствует	2.5
68	532246.27	2250814.54	Закрепление отсутствует	2.5
69	532259.13	2250848.19	Закрепление отсутствует	2.5
70	532233.4	2250873.92	Закрепление отсутствует	2.5
71	532198.76	2250870.95	Закрепление отсутствует	2.5
72	532205.69	2250784.85	Закрепление отсутствует	2.5
73	532197.77	2250710.62	Закрепление отсутствует	2.5
74	532169.07	2250699.73	Закрепление отсутствует	2.5
75	532140.37	2250714.58	Закрепление отсутствует	2.5
76	532114.63	2250713.59	Закрепление отсутствует	2.5



ДОКУМЕНТ ПОДПИСАН
ЭЛЕКТРОННОЙ ПОДПИСЬЮ

Сертификат: 00ВВ056В7401СВ38D2В3576АСDC8425108

Владелец: ФЕДЕРАЛЬНАЯ СЛУЖБА ГОСУДАРСТВЕННОЙ

РЕГИСТРАЦИИ, КАДАСТРА И КАРТОГРАФИИ

Действителен: с 27.06.2023 по 19.09.2024

полное наименование должности

инициалы, фамилия

Земельный участок

вид объекта недвижимости

Лист № 41 раздела 3.2

Всего листов раздела 3.2: 98

Всего разделов: 8

Всего листов выписки: 265

04.09.2023г. № КУВИ-001/2023-200902988

Кадастровый номер:

43:14:350118:278

1	2	3	4	5
77	532097.81	2250727.44	Закрепление отсутствует	2.5
78	532079	2250726.45	Закрепление отсутствует	2.5
79	532071.09	2250685.88	Закрепление отсутствует	2.5
80	532031.5	2250679.94	Закрепление отсутствует	2.5
81	532015.66	2250650.25	Закрепление отсутствует	2.5
82	532013.68	2250624.51	Закрепление отсутствует	2.5
83	531994.88	2250606.7	Закрепление отсутствует	2.5
84	531970.14	2250623.52	Закрепление отсутствует	2.5
85	531946.38	2250614.62	Закрепление отсутствует	2.5
86	531973.11	2250546.33	Закрепление отсутствует	2.5
87	532009.73	2250441.42	Закрепление отсутствует	2.5
88	532033.48	2250431.52	Закрепление отсутствует	2.5
89	532079.99	2250504.76	Закрепление отсутствует	2.5
90	532112.65	2250489.91	Закрепление отсутствует	2.5
91	532118.59	2250451.32	Закрепление отсутствует	2.5
92	532086.92	2250428.55	Закрепление отсутствует	2.5
93	532123.54	2250400.84	Закрепление отсутствует	2.5
94	532194.8	2250348.39	Закрепление отсутствует	2.5
95	532252.2	2250289	Закрепление отсутствует	2.5
96	532238.35	2250264.26	Закрепление отсутствует	2.5
97	532214.59	2250268.22	Закрепление отсутствует	2.5
98	532213.6	2250221.7	Закрепление отсутствует	2.5
99	532222.51	2250207.85	Закрепление отсутствует	2.5
100	532217.56	2250176.18	Закрепление отсутствует	2.5
101	532235.38	2250153.41	Закрепление отсутствует	2.5
102	532250.22	2250163.31	Закрепление отсутствует	2.5
103	532272	2250146.49	Закрепление отсутствует	2.5
104	532276.95	2250126.69	Закрепление отсутствует	2.5
105	532261.11	2250106.9	Закрепление отсутствует	2.5



ДОКУМЕНТ ПОДПИСАН
ЭЛЕКТРОННОЙ ПОДПИСЬЮ

Сертификат: 00ВВ056В7401СВ38Д2В3576АСДС8425108

Владелец: ФЕДЕРАЛЬНАЯ СЛУЖБА ГОСУДАРСТВЕННОЙ

РЕГИСТРАЦИИ, КАДАСТРА И КАРТОГРАФИИ

Действителен: с 27.06.2023 по 19.09.2024

полное наименование должности

инициалы, фамилия

Земельный участок

вид объекта недвижимости

Лист № 42 раздела 3.2

Всего листов раздела 3.2: 98

Всего разделов: 8

Всего листов выписки: 265

04.09.2023г. № КУВИ-001/2023-200902988

Кадастровый номер:

43:14:350118:278

1	2	3	4	5
106	532294.76	2250099.97	Закрепление отсутствует	2.5
107	532287.83	2250070.28	Закрепление отсутствует	2.5
108	532301.69	2250043.56	Закрепление отсутствует	2.5
109	532333.36	2250018.81	Закрепление отсутствует	2.5
110	532342.27	2249980.22	Закрепление отсутствует	2.5
111	532320.49	2249951.51	Закрепление отсутствует	2.5
112	532351.17	2249940.63	Закрепление отсутствует	2.5
113	532356.12	2249895.1	Закрепление отсутствует	2.5
114	532364.04	2249882.23	Закрепление отсутствует	2.5
115	532351.17	2249871.35	Закрепление отсутствует	2.5
116	532363.05	2249854.52	Закрепление отсутствует	2.5
117	532365.03	2249815.92	Закрепление отсутствует	2.5
118	532391.75	2249795.14	Закрепление отсутствует	2.5
119	532431.34	2249785.24	Закрепление отсутствует	2.5
120	532432.33	2249729.82	Закрепление отсутствует	2.5
121	532461.03	2249703.1	Закрепление отсутствует	2.5
122	532466.97	2249678.35	Закрепление отсутствует	2.5
123	532481.82	2249665.49	Закрепление отсутствует	2.5
124	532474.89	2249644.7	Закрепление отсутствует	2.5
125	532482.81	2249631.84	Закрепление отсутствует	2.5
126	532493.69	2249650.64	Закрепление отсутствует	2.5
127	532522.39	2249672.42	Закрепление отсутствует	2.5
128	532527.34	2249713.98	Закрепление отсутствует	2.5
129	532599.59	2249689.24	Закрепление отсутствует	2.5
130	532608.5	2249656.58	Закрепление отсутствует	2.5
131	532627.3	2249649.65	Закрепление отсутствует	2.5
132	532643.14	2249668.46	Закрепление отсутствует	2.5
133	532692.62	2249635.8	Закрепление отсутствует	2.5
134	532735.18	2249626.89	Закрепление отсутствует	2.5



ДОКУМЕНТ ПОДПИСАН
ЭЛЕКТРОННОЙ ПОДПИСЬЮ

Сертификат: 00ВВ056В7401СВ38D2В3576АСDC8425108

Владелец: ФЕДЕРАЛЬНАЯ СЛУЖБА ГОСУДАРСТВЕННОЙ

РЕГИСТРАЦИИ, КАДАСТРА И КАРТОГРАФИИ

Действителен: с 27.06.2023 по 19.09.2024

полное наименование должности

инициалы, фамилия

Земельный участок

вид объекта недвижимости

Лист № 43 раздела 3.2

Всего листов раздела 3.2: 98

Всего разделов: 8

Всего листов выписки: 265

04.09.2023г. № КУВИ-001/2023-200902988

Кадастровый номер:

43:14:350118:278

1	2	3	4	5
135	532751.02	2249570.48	Закрепление отсутствует	2.5
136	532734.19	2249551.67	Закрепление отсутствует	2.5
137	532744.09	2249419.05	Закрепление отсутствует	2.5
138	532754.97	2249363.63	Закрепление отсутствует	2.5
139	532798.52	2249343.83	Закрепление отсутствует	2.5
140	532766.85	2249083.54	Закрепление отсутствует	2.5
141	532769.82	2248978.63	Закрепление отсутствует	2.5
142	532855.92	2248944.98	Закрепление отсутствует	2.5
143	532850.98	2248936.07	Закрепление отсутствует	2.5
144	532773.78	2248961.81	Закрепление отсутствует	2.5
145	532769.82	2248919.25	Закрепление отсутствует	2.5
146	532791.59	2248904.4	Закрепление отсутствует	2.5
147	532817.33	2248902.42	Закрепление отсутствует	2.5
148	532830.19	2248882.63	Закрепление отсутствует	2.5
149	532811.39	2248817.31	Закрепление отсутствует	2.5
150	532790.6	2248813.35	Закрепление отсутствует	2.5
151	532786.65	2248795.54	Закрепление отсутствует	2.5
152	532743.1	2248808.4	Закрепление отсутствует	2.5
153	532733.2	2248753.97	Закрепление отсутствует	2.5
154	532820.3	2248736.15	Закрепление отсутствует	2.5
155	532835.14	2248708.44	Закрепление отсутствует	2.5
156	532804.46	2248691.62	Закрепление отсутствует	2.5
157	532755.96	2248684.69	Закрепление отсутствует	2.5
158	532735.18	2248660.94	Закрепление отсутствует	2.5
159	532689.65	2248652.03	Закрепление отсутствует	2.5
160	532670.85	2248623.33	Закрепление отсутствует	2.5
161	532671.84	2248506.54	Закрепление отсутствует	2.5
162	532782.69	2248510.5	Закрепление отсутствует	2.5
163	532827.22	2248501.59	Закрепление отсутствует	2.5



ДОКУМЕНТ ПОДПИСАН
ЭЛЕКТРОННОЙ ПОДПИСЬЮ

Сертификат: 00ВВ056В7401СВ38D2В3576АСDС8425108

Владелец: ФЕДЕРАЛЬНАЯ СЛУЖБА ГОСУДАРСТВЕННОЙ

РЕГИСТРАЦИИ, КАДАСТРА И КАРТОГРАФИИ

Действителен: с 27.06.2023 по 19.09.2024

полное наименование должности

инициалы, фамилия

Земельный участок

вид объекта недвижимости

Лист № 44 раздела 3.2

Всего листов раздела 3.2: 98

Всего разделов: 8

Всего листов выписки: 265

04.09.2023г. № КУВИ-001/2023-200902988

Кадастровый номер:

43:14:350118:278

1	2	3	4	5
164	532841.08	2248477.84	Закрепление отсутствует	2.5
165	532866.81	2248367.98	Закрепление отсутствует	2.5
166	532887.6	2248328.39	Закрепление отсутствует	2.5
167	532956.87	2248288.81	Закрепление отсутствует	2.5
168	533030.11	2248262.08	Закрепление отсутствует	2.5
169	533075.64	2248261.09	Закрепление отсутствует	2.5
170	533090.49	2248284.85	Закрепление отсутствует	2.5
171	532987.56	2248314.54	Закрепление отсутствует	2.5
172	532995.47	2248323.45	Закрепление отсутствует	2.5
173	533095.43	2248291.78	Закрепление отсутствует	2.5
174	533137	2248351.16	Закрепление отсутствует	2.5
175	533133.04	2248377.88	Закрепление отсутствует	2.5
176	533104.34	2248407.57	Закрепление отсутствует	2.5
177	533129.08	2248437.26	Закрепление отсутствует	2.5
178	533129.08	2248469.92	Закрепление отсутствует	2.5
179	533186.49	2248554.05	Закрепление отсутствует	2.5
180	533241.91	2248593.64	Закрепление отсутствует	2.5
181	533243.89	2248620.36	Закрепление отсутствует	2.5
182	533226.08	2248661.93	Закрепление отсутствует	2.5
183	533237.95	2248670.83	Закрепление отсутствует	2.5
184	533301.29	2248661.93	Закрепление отсутствует	2.5
185	533332.96	2248747.04	Закрепление отсутствует	2.5
186	533309.21	2248775.74	Закрепление отсутствует	2.5
187	533316.14	2248810.38	Закрепление отсутствует	2.5
188	533347.81	2248837.1	Закрепление отсутствует	2.5
189	533340.88	2248887.58	Закрепление отсутствует	2.5
190	533368.59	2248917.27	Закрепление отсутствует	2.5
191	533352.76	2248942.01	Закрепление отсутствует	2.5
192	533303.27	2248958.84	Закрепление отсутствует	2.5



ДОКУМЕНТ ПОДПИСАН
ЭЛЕКТРОННОЙ ПОДПИСЬЮ

Сертификат: 00ВВ056В7401СВ38D2В3576АСDC8425108

Владелец: ФЕДЕРАЛЬНАЯ СЛУЖБА ГОСУДАРСТВЕННОЙ

РЕГИСТРАЦИИ, КАДАСТРА И КАРТОГРАФИИ

Действителен: с 27.06.2023 по 19.09.2024

полное наименование должности

инициалы, фамилия

Земельный участок

вид объекта недвижимости

Лист № 45 раздела 3.2

Всего листов раздела 3.2: 98

Всего разделов: 8

Всего листов выписки: 265

04.09.2023г. № КУВИ-001/2023-200902988

Кадастровый номер:

43:14:350118:278

1	2	3	4	5
193	533259.73	2248955.87	Закрепление отсутствует	2.5
194	533216.18	2248929.15	Закрепление отсутствует	2.5
195	533174.61	2248908.36	Закрепление отсутствует	2.5
196	533133.04	2248903.41	Закрепление отсутствует	2.5
197	533126.11	2248923.21	Закрепление отсутствует	2.5
198	533188.47	2248945.97	Закрепление отсутствует	2.5
199	533228.05	2248977.64	Закрепление отсутствует	2.5
200	533232.01	2248996.45	Закрепление отсутствует	2.5
201	533226.08	2249018.22	Закрепление отсутствует	2.5
202	533185.5	2249020.2	Закрепление отсутствует	2.5
203	533180.55	2249042.96	Закрепление отсутствует	2.5
204	533197.37	2249112.24	Закрепление отсутствует	2.5
205	533265.66	2249130.06	Закрепление отсутствует	2.5
206	533262.69	2249194.39	Закрепление отсутствует	2.5
207	533315.15	2249226.06	Закрепление отсутствует	2.5
208	533358.7	2249278.51	Закрепление отсутствует	2.5
209	533393.34	2249288.41	Закрепление отсутствует	2.5
210	533430.94	2249281.48	Закрепление отсутствует	2.5
211	533447.77	2249295.34	Закрепление отсутствует	2.5
212	533439.85	2249321.07	Закрепление отсутствует	2.5
213	533441.83	2249354.72	Закрепление отсутствует	2.5
214	533424.02	2249365.61	Закрепление отсутствует	2.5
215	533321.09	2249353.73	Закрепление отсутствует	2.5
216	533229.04	2249330.97	Закрепление отсутствует	2.5
217	533198.36	2249304.25	Закрепление отсутствует	2.5
218	533177.58	2249294.35	Закрепление отсутствует	2.5
219	533117.21	2249286.43	Закрепление отсутствует	2.5
220	533118.2	2249298.31	Закрепление отсутствует	2.5
221	533176.59	2249328.99	Закрепление отсутствует	2.5



ДОКУМЕНТ ПОДПИСАН
ЭЛЕКТРОННОЙ ПОДПИСЬЮ

Сертификат: 00ВВ056В7401СВ38D2В3576АСDC8425108

Владелец: ФЕДЕРАЛЬНАЯ СЛУЖБА ГОСУДАРСТВЕННОЙ

РЕГИСТРАЦИИ, КАДАСТРА И КАРТОГРАФИИ

Действителен: с 27.06.2023 по 19.09.2024

полное наименование должности

инициалы, фамилия

Земельный участок

вид объекта недвижимости

Лист № 46 раздела 3.2

Всего листов раздела 3.2: 98

Всего разделов: 8

Всего листов выписки: 265

04.09.2023г. № КУВИ-001/2023-200902988

Кадастровый номер:

43:14:350118:278

1	2	3	4	5
222	533183.52	2249403.22	Закрепление отсутствует	2.5
223	533157.79	2249434.89	Закрепление отсутствует	2.5
224	533127.1	2249453.69	Закрепление отсутствует	2.5
225	533131.06	2249496.25	Закрепление отсутствует	2.5
226	533168.67	2249492.29	Закрепление отсутствует	2.5
227	533174.61	2249510.1	Закрепление отсутствует	2.5
228	533258.74	2249493.28	Закрепление отсутствует	2.5
229	533283.48	2249505.16	Закрепление отсутствует	2.5
230	533303.27	2249646.68	Закрепление отсутствует	2.5
231	533300.3	2249708.05	Закрепление отсутствует	2.5
232	533318.12	2249765.45	Закрепление отсутствует	2.5
233	533324.06	2249816.91	Закрепление отсутствует	2.5
234	533293.38	2249838.69	Закрепление отсутствует	2.5
235	533253.79	2249930.73	Закрепление отсутствует	2.5
236	533235.97	2249933.7	Закрепление отсутствует	2.5
237	533212.22	2249911.93	Закрепление отсутствует	2.5
238	533200.34	2249818.89	Закрепление отсутствует	2.5
239	533163.72	2249794.15	Закрепление отсутствует	2.5
240	533151.85	2249727.84	Закрепление отсутствует	2.5
241	533115.23	2249733.78	Закрепление отсутствует	2.5
242	533093.45	2249709.04	Закрепление отсутствует	2.5
243	533082.57	2249728.83	Закрепление отсутствует	2.5
244	533089.5	2249783.26	Закрепление отсутствует	2.5
245	533086.53	2249886.19	Закрепление отсутствует	2.5
246	533054.86	2249931.72	Закрепление отсутствует	2.5
247	532990.52	2249942.61	Закрепление отсутствует	2.5
248	532866.81	2249897.08	Закрепление отсутствует	2.5
249	532857.9	2249907.97	Закрепление отсутствует	2.5
250	532883.64	2249934.69	Закрепление отсутствует	2.5



ДОКУМЕНТ ПОДПИСАН
ЭЛЕКТРОННОЙ ПОДПИСЬЮ

Сертификат: 00BV056B7401CB38D2B3576ACDC8425108

Владелец: ФЕДЕРАЛЬНАЯ СЛУЖБА ГОСУДАРСТВЕННОЙ

РЕГИСТРАЦИИ, КАДАСТРА И КАРТОГРАФИИ

Действителен: с 27.06.2023 по 19.09.2024

полное наименование должности

инициалы, фамилия

Земельный участок

вид объекта недвижимости

Лист № 47 раздела 3.2

Всего листов раздела 3.2: 98

Всего разделов: 8

Всего листов выписки: 265

04.09.2023г. № КУВИ-001/2023-200902988

Кадастровый номер:

43:14:350118:278

1	2	3	4	5
251	532980.63	2249977.25	Закрепление отсутствует	2.5
252	533074.65	2249976.26	Закрепление отсутствует	2.5
253	533218.16	2250077.21	Закрепление отсутствует	2.5
254	533226.08	2250128.67	Закрепление отсутствует	2.5
255	533373.54	2250239.52	Закрепление отсутствует	2.5
256	533393.34	2250272.18	Закрепление отсутствует	2.5
257	533380.47	2250309.79	Закрепление отсутствует	2.5
258	533463.6	2250409.75	Закрепление отсутствует	2.5
259	533476.47	2250445.38	Закрепление отсутствует	2.5
260	533508.14	2250466.16	Закрепление отсутствует	2.5
261	533552.68	2250456.26	Закрепление отсутствует	2.5
262	533546.74	2250429.54	Закрепление отсутствует	2.5
263	533574.45	2250422.61	Закрепление отсутствует	2.5
264	533641.75	2250430.53	Закрепление отсутствует	2.5
265	533712.02	2250428.55	Закрепление отсутствует	2.5
266	533743.69	2250439.44	Закрепление отсутствует	2.5
267	533751.61	2250418.66	Закрепление отсутствует	2.5
268	533735.77	2250350.37	Закрепление отсутствует	2.5
269	533755.57	2250155.39	Закрепление отсутствует	2.5
270	533761.51	2250023.76	Закрепление отсутствует	2.5
1	533802.08	2250032.67	Закрепление отсутствует	2.5
1	533690.25	2249655.59	Закрепление отсутствует	2.5
2	533683.32	2249699.14	Закрепление отсутствует	2.5
3	533587.32	2249632.83	Закрепление отсутствует	2.5
4	533559.61	2249597.2	Закрепление отсутствует	2.5
5	533550.7	2249521.98	Закрепление отсутствует	2.5
6	533610.08	2249627.88	Закрепление отсутствует	2.5
7	533651.65	2249647.67	Закрепление отсутствует	2.5
1	533690.25	2249655.59	Закрепление отсутствует	2.5



ДОКУМЕНТ ПОДПИСАН
ЭЛЕКТРОННОЙ ПОДПИСЬЮ

Сертификат: 00ВВ056В7401СВ38D2В3576АСDС8425108

Владелец: ФЕДЕРАЛЬНАЯ СЛУЖБА ГОСУДАРСТВЕННОЙ

РЕГИСТРАЦИИ, КАДАСТРА И КАРТОГРАФИИ

Действителен: с 27.06.2023 по 19.09.2024

полное наименование должности

инициалы, фамилия

Земельный участок

вид объекта недвижимости

Лист № 48 раздела 3.2

Всего листов раздела 3.2: 98

Всего разделов: 8

Всего листов выписки: 265

04.09.2023г. № КУВИ-001/2023-200902988

Кадастровый номер:

43:14:350118:278

1	2	3	4	5
1	532188.86	2246092.65	Закрепление отсутствует	2.5
2	532200.74	2246112.44	Закрепление отсутствует	2.5
3	532190.35	2246124.32	Закрепление отсутствует	2.5
4	532175.01	2246117.88	Закрепление отсутствует	2.5
5	532141.85	2246120.85	Закрепление отсутствует	2.5
6	532108.2	2246106.01	Закрепление отсутствует	2.5
7	532074.06	2246083.74	Закрепление отсутствует	2.5
8	532050.3	2246080.27	Закрепление отсутствует	2.5
9	532027.04	2246094.13	Закрепление отсутствует	2.5
10	532022.59	2246130.25	Закрепление отсутствует	2.5
11	532012.2	2246139.66	Закрепление отсутствует	2.5
12	531971.62	2246125.31	Закрепление отсутствует	2.5
13	531942.92	2246128.77	Закрепление отсутствует	2.5
14	531974.59	2246153.51	Закрепление отсутствует	2.5
15	531971.13	2246167.37	Закрепление отсутствует	2.5
16	531955.29	2246166.38	Закрепление отсутствует	2.5
17	531875.62	2246132.23	Закрепление отсутствует	2.5
18	531884.03	2246113.92	Закрепление отсутствует	2.5
19	531935.5	2246096.11	Закрепление отсутствует	2.5
20	531962.22	2246108.48	Закрепление отсутствует	2.5
21	531970.63	2246080.27	Закрепление отсутствует	2.5
22	531984.49	2246091.16	Закрепление отсутствует	2.5
23	532000.32	2246086.71	Закрепление отсутствует	2.5
24	531978.05	2246061.47	Закрепление отсутствует	2.5
25	531962.22	2246050.58	Закрепление отсутствует	2.5
26	531969.15	2246027.82	Закрепление отсутствует	2.5
27	531968.16	2246001.1	Закрепление отсутствует	2.5
28	531989.93	2245981.3	Закрепление отсутствует	2.5
29	532006.26	2246005.55	Закрепление отсутствует	2.5



ДОКУМЕНТ ПОДПИСАН
ЭЛЕКТРОННОЙ ПОДПИСЬЮ

Сертификат: 00ВВ056В7401СВ38D2В3576АСDC8425108

Владелец: ФЕДЕРАЛЬНАЯ СЛУЖБА ГОСУДАРСТВЕННОЙ

РЕГИСТРАЦИИ, КАДАСТРА И КАРТОГРАФИИ

Действителен: с 27.06.2023 по 19.09.2024

полное наименование должности

инициалы, фамилия

Земельный участок

вид объекта недвижимости

Лист № 49 раздела 3.2

Всего листов раздела 3.2: 98

Всего разделов: 8

Всего листов выписки: 265

04.09.2023г. № КУВИ-001/2023-200902988

Кадастровый номер:

43:14:350118:278

1	2	3	4	5
30	532002.3	2246029.8	Закрепление отсутствует	2.5
31	531993.89	2246055.53	Закрепление отсутствует	2.5
32	532015.66	2246065.92	Закрепление отсутствует	2.5
33	532022.59	2246049.59	Закрепление отсутствует	2.5
34	532059.71	2246028.32	Закрепление отсутствует	2.5
35	532077.52	2246000.11	Закрепление отсутствует	2.5
36	532089.89	2246002.58	Закрепление отсутствует	2.5
37	532088.9	2246020.89	Закрепление отсутствует	2.5
38	532075.05	2246049.59	Закрепление отсутствует	2.5
1	532188.86	2246092.65	Закрепление отсутствует	2.5
1	528862.7	2246171.33	Закрепление отсутствует	2.5
2	528854.79	2246198.05	Закрепление отсутствует	2.5
3	528721.18	2246309.89	Закрепление отсутствует	2.5
4	528678.62	2246360.36	Закрепление отсутствует	2.5
5	528654.87	2246347.5	Закрепление отсутствует	2.5
6	528648.93	2246314.84	Закрепление отсутствует	2.5
7	528742.95	2246222.79	Закрепление отсутствует	2.5
8	528844.89	2246154.5	Закрепление отсутствует	2.5
1	528862.7	2246171.33	Закрепление отсутствует	2.5
1	532061.19	2246213.39	Закрепление отсутствует	2.5
2	532042.39	2246212.4	Закрепление отсутствует	2.5
3	532001.81	2246188.15	Закрепление отсутствует	2.5
4	531991.42	2246193.6	Закрепление отсутствует	2.5
5	532003.29	2246218.83	Закрепление отсутствует	2.5
6	531966.67	2246225.27	Закрепление отсутствует	2.5
7	531977.06	2246251.99	Закрепление отсутствует	2.5
8	531953.81	2246260.9	Закрепление отсутствует	2.5
9	531951.83	2246273.76	Закрепление отсутствует	2.5
10	531983	2246310.88	Закрепление отсутствует	2.5



ДОКУМЕНТ ПОДПИСАН
ЭЛЕКТРОННОЙ ПОДПИСЬЮ

Сертификат: 00ВВ056В7401СВ38D2В3576АСDC8425108

Владелец: ФЕДЕРАЛЬНАЯ СЛУЖБА ГОСУДАРСТВЕННОЙ

РЕГИСТРАЦИИ, КАДАСТРА И КАРТОГРАФИИ

Действителен: с 27.06.2023 по 19.09.2024

полное наименование должности

инициалы, фамилия

Земельный участок

вид объекта недвижимости

Лист № 50 раздела 3.2

Всего листов раздела 3.2: 98

Всего разделов: 8

Всего листов выписки: 265

04.09.2023г. № КУВИ-001/2023-200902988

Кадастровый номер:

43:14:350118:278

1	2	3	4	5
11	531985.48	2246344.03	Закрепление отсутствует	2.5
12	531995.37	2246368.77	Закрепление отсутствует	2.5
13	531970.63	2246390.55	Закрепление отсутствует	2.5
14	531921.15	2246350.96	Закрепление отсутствует	2.5
15	531819.21	2246271.29	Закрепление отсутствует	2.5
16	531795.95	2246270.79	Закрепление отсутствует	2.5
17	531752.9	2246229.23	Закрепление отсутствует	2.5
18	531733.6	2246227.74	Закрепление отсутствует	2.5
19	531718.26	2246242.09	Закрепление отсутствует	2.5
20	531694.01	2246235.66	Закрепление отсутствует	2.5
21	531676.69	2246265.35	Закрепление отсутствует	2.5
22	531640.07	2246251	Закрепление отсутствует	2.5
23	531659.37	2246233.18	Закрепление отсутствует	2.5
24	531685.1	2246227.25	Закрепление отсутствует	2.5
25	531708.36	2246209.93	Закрепление отсутствует	2.5
26	531755.37	2246196.07	Закрепление отсутствует	2.5
27	531784.07	2246192.61	Закрепление отсутствует	2.5
28	531812.28	2246155.49	Закрепление отсутствует	2.5
29	531832.57	2246150.54	Закрепление отсутствует	2.5
30	531849.89	2246135.7	Закрепление отсутствует	2.5
31	531859.29	2246149.55	Закрепление отсутствует	2.5
32	531853.35	2246191.62	Закрепление отсутствует	2.5
33	531868.2	2246225.27	Закрепление отсутствует	2.5
34	531915.21	2246189.14	Закрепление отсутствует	2.5
35	531936.98	2246194.09	Закрепление отсутствует	2.5
36	531957.27	2246181.72	Закрепление отсутствует	2.5
37	531976.08	2246188.65	Закрепление отсутствует	2.5
38	531999.33	2246164.89	Закрепление отсутствует	2.5
39	532016.16	2246171.33	Закрепление отсутствует	2.5



ДОКУМЕНТ ПОДПИСАН
ЭЛЕКТРОННОЙ ПОДПИСЬЮ

Сертификат: 00ВВ056В7401СВ38D2В3576АСDC8425108

Владелец: ФЕДЕРАЛЬНАЯ СЛУЖБА ГОСУДАРСТВЕННОЙ

РЕГИСТРАЦИИ, КАДАСТРА И КАРТОГРАФИИ

Действителен: с 27.06.2023 по 19.09.2024

полное наименование должности

инициалы, фамилия

Земельный участок

вид объекта недвижимости

Лист № 51 раздела 3.2

Всего листов раздела 3.2: 98

Всего разделов: 8

Всего листов выписки: 265

04.09.2023г. № КУВИ-001/2023-200902988

Кадастровый номер:

43:14:350118:278

1	2	3	4	5
40	532031.5	2246192.61	Закрепление отсутствует	2.5
1	532061.19	2246213.39	Закрепление отсутствует	2.5
1	531276.85	2248508.52	Закрепление отсутствует	2.5
2	531284.27	2248535.24	Закрепление отсутствует	2.5
3	531276.85	2248556.03	Закрепление отсутствует	2.5
4	531245.67	2248572.85	Закрепление отсутствует	2.5
5	531251.11	2248582.75	Закрепление отсутствует	2.5
6	531268.93	2248586.71	Закрепление отсутствует	2.5
7	531206.08	2248847	Закрепление отсутствует	2.5
8	531217.46	2248848.98	Закрепление отсутствует	2.5
9	531214.99	2248874.71	Закрепление отсутствует	2.5
10	531192.23	2248896.98	Закрепление отсутствует	2.5
11	531149.67	2249023.17	Закрепление отсутствует	2.5
12	531137.79	2249137.48	Закрепление отсутствует	2.5
13	531122.95	2249148.86	Закрепление отсутствует	2.5
14	531112.56	2249143.91	Закрепление отсутствует	2.5
15	531097.22	2249158.76	Закрепление отсутствует	2.5
16	531121.46	2249189.44	Закрепление отсутствует	2.5
17	531122.95	2249214.68	Закрепление отсутствует	2.5
18	531108.6	2249228.04	Закрепление отсутствует	2.5
19	531084.35	2249220.12	Закрепление отсутствует	2.5
20	531069.7	2249150.4	Закрепление отсутствует	2.5
21	531051.19	2249062.26	Закрепление отсутствует	2.5
22	531027.44	2249025.64	Закрепление отсутствует	2.5
23	531037.83	2249010.8	Закрепление отсутствует	2.5
24	531022	2248957.85	Закрепление отсутствует	2.5
25	531036.84	2248952.4	Закрепление отсутствует	2.5
26	531051.19	2248980.12	Закрепление отсутствует	2.5
27	531080.89	2248967.25	Закрепление отсутствует	2.5



ДОКУМЕНТ ПОДПИСАН
ЭЛЕКТРОННОЙ ПОДПИСЬЮ

Сертификат: 00ВВ056В7401СВ38D2В3576АСDC8425108

Владелец: ФЕДЕРАЛЬНАЯ СЛУЖБА ГОСУДАРСТВЕННОЙ

РЕГИСТРАЦИИ, КАДАСТРА И КАРТОГРАФИИ

Действителен: с 27.06.2023 по 19.09.2024

полное наименование должности

инициалы, фамилия

Земельный участок

вид объекта недвижимости

Лист № 52 раздела 3.2

Всего листов раздела 3.2: 98

Всего разделов: 8

Всего листов выписки: 265

04.09.2023г. № КУВИ-001/2023-200902988

Кадастровый номер:

43:14:350118:278

1	2	3	4	5
28	531104.64	2248987.04	Закрепление отсутствует	2.5
29	531110.58	2248930.63	Закрепление отсутствует	2.5
30	531093.26	2248923.7	Закрепление отсутствует	2.5
31	531098.2	2248839.58	Закрепление отсутствует	2.5
32	531122.95	2248797.52	Закрепление отсутствует	2.5
33	531101.17	2248791.08	Закрепление отсутствует	2.5
34	531098.7	2248738.13	Закрепление отсутствует	2.5
35	531124.43	2248575.82	Закрепление отсутствует	2.5
36	531192.72	2248500.6	Закрепление отсутствует	2.5
37	531244.68	2248499.61	Закрепление отсутствует	2.5
1	531276.85	2248508.52	Закрепление отсутствует	2.5
1	531156.1	2248484.77	Закрепление отсутствует	2.5
2	531122.45	2248536.23	Закрепление отсутствует	2.5
3	531092.27	2248624.81	Закрепление отсутствует	2.5
4	531082.37	2248586.21	Закрепление отсутствует	2.5
5	531096.23	2248521.39	Закрепление отсутствует	2.5
6	531129.88	2248481.3	Закрепление отсутствует	2.5
1	531156.1	2248484.77	Закрепление отсутствует	2.5
1	532190.84	2248711.41	Закрепление отсутствует	2.5
2	532179.95	2248729.23	Закрепление отсутствует	2.5
3	532152.24	2248719.33	Закрепление отсутствует	2.5
4	532157.19	2248704.48	Закрепление отсутствует	2.5
5	532176.99	2248700.52	Закрепление отсутствует	2.5
1	532190.84	2248711.41	Закрепление отсутствует	2.5
1	531456.97	2248416.97	Закрепление отсутствует	2.5
2	531463.41	2248437.76	Закрепление отсутствует	2.5
3	531440.64	2248449.14	Закрепление отсутствует	2.5
4	531496.56	2248531.28	Закрепление отсутствует	2.5
5	531455.49	2248538.71	Закрепление отсутствует	2.5



ДОКУМЕНТ ПОДПИСАН
ЭЛЕКТРОННОЙ ПОДПИСЬЮ

Сертификат: 00ВВ056В7401СВ38D2В3576АСDC8425108

Владелец: ФЕДЕРАЛЬНАЯ СЛУЖБА ГОСУДАРСТВЕННОЙ

РЕГИСТРАЦИИ, КАДАСТРА И КАРТОГРАФИИ

Действителен: с 27.06.2023 по 19.09.2024

полное наименование должности

инициалы, фамилия

Земельный участок

вид объекта недвижимости

Лист № 53 раздела 3.2

Всего листов раздела 3.2: 98

Всего разделов: 8

Всего листов выписки: 265

04.09.2023г. № КУВИ-001/2023-200902988

Кадастровый номер:

43:14:350118:278

1	2	3	4	5
6	531433.22	2248530.29	Закрепление отсутствует	2.5
7	531410.95	2248531.78	Закрепление отсутствует	2.5
8	531397.1	2248516.44	Закрепление отсутствует	2.5
9	531313.47	2248510.01	Закрепление отсутствует	2.5
10	531308.02	2248485.76	Закрепление отсутствует	2.5
11	531229.34	2248462.5	Закрепление отсутствует	2.5
12	531228.85	2248429.84	Закрепление отсутствует	2.5
13	531205.59	2248449.14	Закрепление отсутствует	2.5
14	531205.09	2248421.92	Закрепление отсутствует	2.5
15	531153.63	2248423.9	Закрепление отсутствует	2.5
16	531102.66	2248442.21	Закрепление отсутствует	2.5
17	531095.73	2248413.51	Закрепление отсутствует	2.5
18	531068.02	2248392.73	Закрепление отсутствует	2.5
19	531138.29	2248367.49	Закрепление отсутствует	2.5
20	531180.85	2248394.21	Закрепление отсутствует	2.5
21	531242.21	2248380.85	Закрепление отсутствует	2.5
22	531279.32	2248393.22	Закрепление отсутствует	2.5
23	531324.85	2248390.75	Закрепление отсутствует	2.5
24	531349.1	2248400.64	Закрепление отсутствует	2.5
25	531390.17	2248393.71	Закрепление отсутствует	2.5
1	531456.97	2248416.97	Закрепление отсутствует	2.5
1	531068.02	2248759.91	Закрепление отсутствует	2.5
2	531081.38	2248800.48	Закрепление отсутствует	2.5
3	531076.43	2248841.56	Закрепление отсутствует	2.5
4	531055.15	2248860.36	Закрепление отсутствует	2.5
5	531049.71	2248898.96	Закрепление отсутствует	2.5
6	531016.06	2248862.34	Закрепление отсутствует	2.5
7	531033.38	2248838.09	Закрепление отсутствует	2.5
8	531029.42	2248799.99	Закрепление отсутствует	2.5



ДОКУМЕНТ ПОДПИСАН
ЭЛЕКТРОННОЙ ПОДПИСЬЮ

Сертификат: 00ВВ056В7401СВ38D2В3576АСDC8425108

Владелец: ФЕДЕРАЛЬНАЯ СЛУЖБА ГОСУДАРСТВЕННОЙ

РЕГИСТРАЦИИ, КАДАСТРА И КАРТОГРАФИИ

Действителен: с 27.06.2023 по 19.09.2024

полное наименование должности

инициалы, фамилия

Земельный участок

вид объекта недвижимости

Лист № 54 раздела 3.2

Всего листов раздела 3.2: 98

Всего разделов: 8

Всего листов выписки: 265

04.09.2023г. № КУВИ-001/2023-200902988

Кадастровый номер:

43:14:350118:278

1	2	3	4	5
1	531068.02	2248759.91	Закрепление отсутствует	2.5
1	531024.72	2248288.81	Закрепление отсутствует	2.5
2	531055.65	2248329.88	Закрепление отсутствует	2.5
3	531037.09	2248344.23	Закрепление отсутствует	2.5
4	531005.42	2248301.67	Закрепление отсутствует	2.5
1	531024.72	2248288.81	Закрепление отсутствует	2.5
1	531669.76	2248783.66	Закрепление отсутствует	2.5
2	531656.89	2248817.31	Закрепление отсутствует	2.5
3	531682.63	2248848.98	Закрепление отсутствует	2.5
4	531683.01	2248887.64	Закрепление отсутствует	2.5
5	531683.62	2248948.94	Закрепление отсутствует	2.5
6	531690.54	2249011.29	Закрепление отсутствует	2.5
7	531673.72	2249017.23	Закрепление отсутствует	2.5
8	531628.19	2249017.23	Закрепление отсутствует	2.5
9	531562.87	2249016.24	Закрепление отсутствует	2.5
10	531538.13	2249030.1	Закрепление отсутствует	2.5
11	531531.2	2249068.7	Закрепление отсутствует	2.5
12	531504.48	2249089.48	Закрепление отсутствует	2.5
13	531500.52	2249111.25	Закрепление отсутствует	2.5
14	531416.4	2249099.38	Закрепление отсутствует	2.5
15	531366.91	2249089.48	Закрепление отсутствует	2.5
16	531354.04	2249069.68	Закрепление отсутствует	2.5
17	531321.38	2249127.09	Закрепление отсутствует	2.5
18	531298.62	2249131.05	Закрепление отсутствует	2.5
19	531383.74	2248989.52	Закрепление отсутствует	2.5
20	531407.4	2248908.69	Закрепление отсутствует	2.5
21	531431.24	2248827.21	Закрепление отсутствует	2.5
22	531447.08	2248887.58	Закрепление отсутствует	2.5
23	531466.87	2248879.66	Закрепление отсутствует	2.5



ДОКУМЕНТ ПОДПИСАН
ЭЛЕКТРОННОЙ ПОДПИСЬЮ

Сертификат: 00ВВ056В7401СВ38D2В3576АСDC8425108

Владелец: ФЕДЕРАЛЬНАЯ СЛУЖБА ГОСУДАРСТВЕННОЙ

РЕГИСТРАЦИИ, КАДАСТРА И КАРТОГРАФИИ

Действителен: с 27.06.2023 по 19.09.2024

полное наименование должности

инициалы, фамилия

Земельный участок

вид объекта недвижимости

Лист № 55 раздела 3.2

Всего листов раздела 3.2: 98

Всего разделов: 8

Всего листов выписки: 265

04.09.2023г. № КУВИ-001/2023-200902988

Кадастровый номер:

43:14:350118:278

1	2	3	4	5
24	531484.69	2248900.44	Закрепление отсутствует	2.5
25	531463.9	2248939.04	Закрепление отсутствует	2.5
26	531414.42	2248998.43	Закрепление отсутствует	2.5
27	531419.36	2249014.26	Закрепление отсутствует	2.5
28	531474.79	2248984.57	Закрепление отсутствует	2.5
29	531549.02	2248973.68	Закрепление отсутствует	2.5
30	531593.55	2248862.84	Закрепление отсутствует	2.5
31	531593.55	2248826.22	Закрепление отсутствует	2.5
32	531605.43	2248776.73	Закрепление отсутствует	2.5
33	531639.08	2248770.79	Закрепление отсутствует	2.5
1	531669.76	2248783.66	Закрепление отсутствует	2.5
1	531679.66	2248226.45	Закрепление отсутствует	2.5
2	531673.72	2248267.03	Закрепление отсутствует	2.5
3	531658.38	2248269.51	Закрепление отсутствует	2.5
4	531652.44	2248237.34	Закрепление отсутствует	2.5
5	531669.27	2248216.56	Закрепление отсутствует	2.5
1	531679.66	2248226.45	Закрепление отсутствует	2.5
1	531304.06	2249381.69	Закрепление отсутствует	2.5
2	531316.43	2249395.54	Закрепление отсутствует	2.5
3	531307.53	2249417.56	Закрепление отсутствует	2.5
4	531286.99	2249411.87	Закрепление отсутствует	2.5
5	531283.28	2249385.89	Закрепление отсутствует	2.5
1	531304.06	2249381.69	Закрепление отсутствует	2.5
1	531426.79	2248228.43	Закрепление отсутствует	2.5
2	531392.15	2248242.29	Закрепление отсутствует	2.5
3	531318.91	2248237.84	Закрепление отсутствует	2.5
4	531231.82	2248258.13	Закрепление отсутствует	2.5
5	531252.1	2248228.43	Закрепление отсутствует	2.5
6	531246.17	2248217.05	Закрепление отсутствует	2.5



ДОКУМЕНТ ПОДПИСАН
ЭЛЕКТРОННОЙ ПОДПИСЬЮ

Сертификат: 00ВВ056В7401СВ38D2В3576АСDC8425108

Владелец: ФЕДЕРАЛЬНАЯ СЛУЖБА ГОСУДАРСТВЕННОЙ

РЕГИСТРАЦИИ, КАДАСТРА И КАРТОГРАФИИ

Действителен: с 27.06.2023 по 19.09.2024

полное наименование должности

инициалы, фамилия

Земельный участок

вид объекта недвижимости

Лист № 56 раздела 3.2

Всего листов раздела 3.2: 98

Всего разделов: 8

Всего листов выписки: 265

04.09.2023г. № КУВИ-001/2023-200902988

Кадастровый номер:

43:14:350118:278

1	2	3	4	5
7	531217.71	2248226.45	Закрепление отсутствует	2.5
8	531176.14	2248226.95	Закрепление отсутствует	2.5
9	531239.98	2248190.33	Закрепление отсутствует	2.5
10	531267.2	2248202.2	Закрепление отсутствует	2.5
11	531274.37	2248194.78	Закрепление отсутствует	2.5
12	531296.15	2248203.2	Закрепление отсутствует	2.5
13	531319.4	2248222.99	Закрепление отсутствует	2.5
14	531365.43	2248222.5	Закрепление отсутствует	2.5
15	531386.7	2248197.75	Закрепление отсутствует	2.5
16	531413.92	2248195.77	Закрепление отсутствует	2.5
1	531426.79	2248228.43	Закрепление отсутствует	2.5
1	531882.55	2249593.24	Закрепление отсутствует	2.5
2	531907.29	2249706.07	Закрепление отсутствует	2.5
3	531895.41	2249708.05	Закрепление отсутствует	2.5
4	531873.64	2249598.19	Закрепление отсутствует	2.5
1	531882.55	2249593.24	Закрепление отсутствует	2.5
1	531253.09	2247980.02	Закрепление отсутствует	2.5
2	531192.23	2248031.48	Закрепление отсутствует	2.5
3	531091.77	2248090.37	Закрепление отсутствует	2.5
4	531078.41	2248083.44	Закрепление отсутствует	2.5
5	531139.77	2248030.49	Закрепление отсутствует	2.5
6	531193.71	2248006.24	Закрепление отсутствует	2.5
7	531229.84	2247984.47	Закрепление отсутствует	2.5
1	531253.09	2247980.02	Закрепление отсутствует	2.5
1	531778.63	2249677.36	Закрепление отсутствует	2.5
2	531783.58	2249712	Закрепление отсутствует	2.5
3	531771.7	2249728.83	Закрепление отсутствует	2.5
4	531738.05	2249734.77	Закрепление отсутствует	2.5
5	531739.04	2249683.3	Закрепление отсутствует	2.5



ДОКУМЕНТ ПОДПИСАН
ЭЛЕКТРОННОЙ ПОДПИСЬЮ

Сертификат: 00ВВ056В7401СВ38D2В3576АСDС8425108

Владелец: ФЕДЕРАЛЬНАЯ СЛУЖБА ГОСУДАРСТВЕННОЙ

РЕГИСТРАЦИИ, КАДАСТРА И КАРТОГРАФИИ

Действителен: с 27.06.2023 по 19.09.2024

полное наименование должности

инициалы, фамилия

Земельный участок

вид объекта недвижимости

Лист № 57 раздела 3.2

Всего листов раздела 3.2: 98

Всего разделов: 8

Всего листов выписки: 265

04.09.2023г. № КУВИ-001/2023-200902988

Кадастровый номер:

43:14:350118:278

1	2	3	4	5
1	531778.63	2249677.36	Закрепление отсутствует	2.5
1	531265.96	2247947.85	Закрепление отсутствует	2.5
2	531233.79	2247970.12	Закрепление отсутствует	2.5
3	531204.6	2247975.56	Закрепление отсутствует	2.5
4	531203.61	2247961.21	Закрепление отсутствует	2.5
5	531232.81	2247943.89	Закрепление отсутствует	2.5
6	531259.03	2247940.43	Закрепление отсутствует	2.5
1	531265.96	2247947.85	Закрепление отсутствует	2.5
1	531935	2249834.73	Закрепление отсутствует	2.5
2	531969.64	2249989.12	Закрепление отсутствует	2.5
3	531956.78	2249991.1	Закрепление отсутствует	2.5
4	531925.11	2249842.65	Закрепление отсутствует	2.5
1	531935	2249834.73	Закрепление отсутствует	2.5
1	531721.72	2248022.08	Закрепление отсутствует	2.5
2	531682.63	2248070.58	Закрепление отсутствует	2.5
3	531605.43	2248051.28	Закрепление отсутствует	2.5
4	531602.46	2248071.07	Закрепление отсутствует	2.5
5	531655.41	2248114.12	Закрепление отсутствует	2.5
6	531635.12	2248120.06	Закрепление отсутствует	2.5
7	531586.13	2248078.49	Закрепление отсутствует	2.5
8	531571.78	2248080.97	Закрепление отсутствует	2.5
9	531573.76	2248102.74	Закрепление отсутствует	2.5
10	531536.65	2248100.27	Закрепление отсутствует	2.5
11	531515.86	2248180.43	Закрепление отсутствует	2.5
12	531504.48	2248177.46	Закрепление отсутствует	2.5
13	531513.88	2248111.15	Закрепление отсутствует	2.5
14	531505.96	2248106.7	Закрепление отсутствует	2.5
15	531488.64	2248122.04	Закрепление отсутствует	2.5
16	531482.21	2248084.43	Закрепление отсутствует	2.5



ДОКУМЕНТ ПОДПИСАН
ЭЛЕКТРОННОЙ ПОДПИСЬЮ

Сертификат: 00ВВ056В7401СВ38D2В3576АСDС8425108

Владелец: ФЕДЕРАЛЬНАЯ СЛУЖБА ГОСУДАРСТВЕННОЙ

РЕГИСТРАЦИИ, КАДАСТРА И КАРТОГРАФИИ

Действителен: с 27.06.2023 по 19.09.2024

полное наименование должности

инициалы, фамилия

Земельный участок

вид объекта недвижимости

Лист № 58 раздела 3.2

Всего листов раздела 3.2: 98

Всего разделов: 8

Всего листов выписки: 265

04.09.2023г. № КУВИ-001/2023-200902988

Кадастровый номер:

43:14:350118:278

1	2	3	4	5
17	531516.85	2248029.5	Закрепление отсутствует	2.5
18	531500.03	2248027.03	Закрепление отсутствует	2.5
19	531493.59	2248015.15	Закрепление отсутствует	2.5
20	531474.79	2248035.94	Закрепление отсутствует	2.5
21	531456.97	2248007.23	Закрепление отсутствует	2.5
22	531487.16	2247911.23	Закрепление отсутствует	2.5
23	531509.92	2247896.39	Закрепление отсутствует	2.5
24	531550.01	2247903.32	Закрепление отсутствует	2.5
25	531577.72	2247958.74	Закрепление отсутствует	2.5
26	531567.82	2248008.72	Закрепление отсутствует	2.5
27	531594.54	2248018.12	Закрепление отсутствует	2.5
28	531644.52	2248002.29	Закрепление отсутствует	2.5
29	531661.35	2248022.57	Закрепление отсутствует	2.5
30	531711.33	2248007.73	Закрепление отсутствует	2.5
1	531721.72	2248022.08	Закрепление отсутствует	2.5
1	532036.45	2250098.98	Закрепление отсутствует	2.5
2	532055.25	2250195.97	Закрепление отсутствует	2.5
3	532046.34	2250198.94	Закрепление отсутствует	2.5
4	532029.02	2250100.46	Закрепление отсутствует	2.5
1	532036.45	2250098.98	Закрепление отсутствует	2.5
1	532312.58	2247440.63	Закрепление отсутствует	2.5
2	532297.73	2247472.3	Закрепление отсутствует	2.5
3	532282.88	2247459.43	Закрепление отсутствует	2.5
4	532282.88	2247427.76	Закрепление отсутствует	2.5
5	532304.66	2247420.83	Закрепление отсутствует	2.5
1	532312.58	2247440.63	Закрепление отсутствует	2.5
1	532006.26	2250119.76	Закрепление отсутствует	2.5
2	532032.98	2250268.22	Закрепление отсутствует	2.5
3	532023.58	2250269.7	Закрепление отсутствует	2.5



ДОКУМЕНТ ПОДПИСАН
ЭЛЕКТРОННОЙ ПОДПИСЬЮ

Сертификат: 00BV056B7401CB38D2B3576ACDC8425108

Владелец: ФЕДЕРАЛЬНАЯ СЛУЖБА ГОСУДАРСТВЕННОЙ

РЕГИСТРАЦИИ, КАДАСТРА И КАРТОГРАФИИ

Действителен: с 27.06.2023 по 19.09.2024

полное наименование должности

инициалы, фамилия

Земельный участок

вид объекта недвижимости

Лист № 59 раздела 3.2

Всего листов раздела 3.2: 98

Всего разделов: 8

Всего листов выписки: 265

04.09.2023г. № КУВИ-001/2023-200902988

Кадастровый номер:

43:14:350118:278

1	2	3	4	5
4	531998.84	2250122.73	Закрепление отсутствует	2.5
1	532006.26	2250119.76	Закрепление отсутствует	2.5
1	532413.53	2247121.94	Закрепление отсутствует	2.5
2	532403.63	2247163.51	Закрепление отсутствует	2.5
3	532413.53	2247211.02	Закрепление отсутствует	2.5
4	532389.77	2247246.64	Закрепление отсутствует	2.5
5	532383.83	2247284.25	Закрепление отсутствует	2.5
6	532350.18	2247314.93	Закрепление отсутствует	2.5
7	532346.23	2247424.79	Закрепление отсутствует	2.5
8	532498.64	2247464.38	Закрепление отсутствует	2.5
9	532503.59	2247501.99	Закрепление отсутствует	2.5
10	532529.32	2247551.47	Закрепление отсутствует	2.5
11	532512.5	2247570.28	Закрепление отсутствует	2.5
12	532487.75	2247573.25	Закрепление отсутствует	2.5
13	532486.76	2247611.85	Закрепление отсутствует	2.5
14	532453.11	2247657.37	Закрепление отсутствует	2.5
15	532459.05	2247675.19	Закрепление отсутствует	2.5
16	532490.72	2247694.98	Закрепление отсутствует	2.5
17	532491.71	2247731.6	Закрепление отсутствует	2.5
18	532518.43	2247756.34	Закрепление отсутствует	2.5
19	532503.59	2247790.98	Закрепление отсутствует	2.5
20	532469.94	2247802.86	Закрепление отсутствует	2.5
21	532413.53	2247789	Закрепление отсутствует	2.5
22	532427.38	2247820.67	Закрепление отсутствует	2.5
23	532495.67	2247843.44	Закрепление отсутствует	2.5
24	532499.63	2247874.12	Закрепление отсутствует	2.5
25	532448.17	2247982.99	Закрепление отсутствует	2.5
26	532496.66	2248003.77	Закрепление отсутствует	2.5
27	532518.43	2248050.29	Закрепление отсутствует	2.5



ДОКУМЕНТ ПОДПИСАН
ЭЛЕКТРОННОЙ ПОДПИСЬЮ

Сертификат: 00ВВ056В7401СВ38D2В3576АСDС8425108

Владелец: ФЕДЕРАЛЬНАЯ СЛУЖБА ГОСУДАРСТВЕННОЙ

РЕГИСТРАЦИИ, КАДАСТРА И КАРТОГРАФИИ

Действителен: с 27.06.2023 по 19.09.2024

полное наименование должности

инициалы, фамилия

Земельный участок

вид объекта недвижимости

Лист № 60 раздела 3.2

Всего листов раздела 3.2: 98

Всего разделов: 8

Всего листов выписки: 265

04.09.2023г. № КУВИ-001/2023-200902988

Кадастровый номер:

43:14:350118:278

1	2	3	4	5
28	532506.56	2248115.61	Закрепление отсутствует	2.5
29	532485.77	2248124.51	Закрепление отсутствует	2.5
30	532362.06	2248084.93	Закрепление отсутствует	2.5
31	532293.77	2248077.01	Закрепление отсутствует	2.5
32	532252.2	2248030.49	Закрепление отсутствует	2.5
33	532220.53	2248022.57	Закрепление отсутствует	2.5
34	532207.67	2248039.4	Закрепление отсутствует	2.5
35	532224.49	2248074.04	Закрепление отсутствует	2.5
36	532194.8	2248138.37	Закрепление отсутствует	2.5
37	532293.77	2248165.09	Закрепление отсутствует	2.5
38	532293.77	2248180.93	Закрепление отсутствует	2.5
39	532270.02	2248183.9	Закрепление отсутствует	2.5
40	532218.55	2248172.02	Закрепление отсутствует	2.5
41	532204.7	2248181.92	Закрепление отсутствует	2.5
42	532343.26	2248215.57	Закрепление отсутствует	2.5
43	532373.94	2248270.99	Закрепление отсутствует	2.5
44	532364.04	2248289.8	Закрепление отсутствует	2.5
45	532302.68	2248274.95	Закрепление отсутствует	2.5
46	532298.72	2248288.81	Закрепление отсутствует	2.5
47	532327.42	2248338.29	Закрепление отсутствует	2.5
48	532310.6	2248353.14	Закрепление отсутствует	2.5
49	532222.51	2248357.1	Закрепление отсутствует	2.5
50	532143.34	2248339.28	Закрепление отсутствует	2.5
51	532100.78	2248349.18	Закрепление отсутствует	2.5
52	532150.97	2248363.65	Закрепление отсутствует	2.5
53	532262.1	2248395.69	Закрепление отсутствует	2.5
54	532292.78	2248443.2	Закрепление отсутствует	2.5
55	532353.15	2248481.8	Закрепление отсутствует	2.5
56	532350.18	2248523.37	Закрепление отсутствует	2.5



ДОКУМЕНТ ПОДПИСАН
ЭЛЕКТРОННОЙ ПОДПИСЬЮ

Сертификат: 00ВВ056В7401СВ38D2В3576АСDC8425108

Владелец: ФЕДЕРАЛЬНАЯ СЛУЖБА ГОСУДАРСТВЕННОЙ

РЕГИСТРАЦИИ, КАДАСТРА И КАРТОГРАФИИ

Действителен: с 27.06.2023 по 19.09.2024

полное наименование должности

инициалы, фамилия

Земельный участок

вид объекта недвижимости

Лист № 61 раздела 3.2

Всего листов раздела 3.2: 98

Всего разделов: 8

Всего листов выписки: 265

04.09.2023г. № КУВИ-001/2023-200902988

Кадастровый номер:

43:14:350118:278

1	2	3	4	5
57	532329.4	2248554.05	Закрепление отсутствует	2.5
58	532276.95	2248542.17	Закрепление отсутствует	2.5
59	532211.63	2248560.98	Закрепление отсутствует	2.5
60	532144.33	2248546.13	Закрепление отсутствует	2.5
61	532124.53	2248563.94	Закрепление отсутствует	2.5
62	532135.42	2248593.64	Закрепление отсутствует	2.5
63	532183.91	2248592.65	Закрепление отсутствует	2.5
64	532185.89	2248629.27	Закрепление отсутствует	2.5
65	532217.56	2248643.12	Закрепление отсутствует	2.5
66	532249.23	2248676.77	Закрепление отсутствует	2.5
67	532250.22	2248704.48	Закрепление отсутствует	2.5
68	532263.09	2248709.43	Закрепление отсутствует	2.5
69	532290.8	2248728.24	Закрепление отсутствует	2.5
70	532291.79	2248751	Закрепление отсутствует	2.5
71	532259.13	2248764.86	Закрепление отсутствует	2.5
72	532226.47	2248776.73	Закрепление отсутствует	2.5
73	532223.5	2248795.54	Закрепление отсутствует	2.5
74	532256.16	2248805.43	Закрепление отсутствует	2.5
75	532266.06	2248847	Закрепление отсутствует	2.5
76	532272.99	2248902.42	Закрепление отсутствует	2.5
77	532266.06	2248974.67	Закрепление отсутствует	2.5
78	532245.28	2248988.53	Закрепление отсутствует	2.5
79	532205.69	2249005.35	Закрепление отсутствует	2.5
80	532209.65	2249040.98	Закрепление отсутствует	2.5
81	532259.13	2249129.07	Закрепление отсутствует	2.5
82	532304.66	2249115.21	Закрепление отсутствует	2.5
83	532332.37	2249144.9	Закрепление отсутствует	2.5
84	532361.07	2249143.91	Закрепление отсутствует	2.5
85	532402.64	2249112.24	Закрепление отсутствует	2.5



ДОКУМЕНТ ПОДПИСАН
ЭЛЕКТРОННОЙ ПОДПИСЬЮ

Сертификат: 00ВВ056В7401СВ38D2В3576АСDС8425108

Владелец: ФЕДЕРАЛЬНАЯ СЛУЖБА ГОСУДАРСТВЕННОЙ

РЕГИСТРАЦИИ, КАДАСТРА И КАРТОГРАФИИ

Действителен: с 27.06.2023 по 19.09.2024

полное наименование должности

инициалы, фамилия

Земельный участок

вид объекта недвижимости

Лист № 62 раздела 3.2

Всего листов раздела 3.2: 98

Всего разделов: 8

Всего листов выписки: 265

04.09.2023г. № КУВИ-001/2023-200902988

Кадастровый номер:

43:14:350118:278

1	2	3	4	5
86	532463.01	2249211.21	Закрепление отсутствует	2.5
87	532455.09	2249287.42	Закрепление отсутствует	2.5
88	532464	2249308.2	Закрепление отсутствует	2.5
89	532440.25	2249338.89	Закрепление отсутствует	2.5
90	532436.29	2249417.07	Закрепление отсутствует	2.5
91	532398.68	2249425.98	Закрепление отсутствует	2.5
92	532363.05	2249455.67	Закрепление отсутствует	2.5
93	532323.46	2249426.97	Закрепление отсутствует	2.5
94	532311.59	2249440.83	Закрепление отсутствует	2.5
95	532357.11	2249512.08	Закрепление отсутствует	2.5
96	532393.73	2249585.32	Закрепление отсутствует	2.5
97	532379.88	2249616.99	Закрепление отсутствует	2.5
98	532381.85	2249683.3	Закрепление отсутствует	2.5
99	532348.2	2249677.36	Закрепление отсутствует	2.5
100	532317.52	2249683.3	Закрепление отсутствует	2.5
101	532270.02	2249624.91	Закрепление отсутствует	2.5
102	532173.03	2249527.92	Закрепление отсутствует	2.5
103	532133.44	2249423.01	Закрепление отсутствует	2.5
104	532118.59	2249427.96	Закрепление отсутствует	2.5
105	532080.98	2249443.79	Закрепление отсутствует	2.5
106	532027.54	2249419.05	Закрепление отсутствует	2.5
107	532010.71	2249341.85	Закрепление отсутствует	2.5
108	531976.08	2249299.3	Закрепление отсутствует	2.5
109	531937.48	2249305.24	Закрепление отсутствует	2.5
110	531901.85	2249274.55	Закрепление отсутствует	2.5
111	531894.92	2249287.42	Закрепление отсутствует	2.5
112	531887.99	2249303.26	Закрепление отсутствует	2.5
113	531908.77	2249332.95	Закрепление отсутствует	2.5
114	531928.57	2249379.46	Закрепление отсутствует	2.5



ДОКУМЕНТ ПОДПИСАН
ЭЛЕКТРОННОЙ ПОДПИСЬЮ

Сертификат: 00ВВ056В7401СВ38D2В3576АСDC8425108

Владелец: ФЕДЕРАЛЬНАЯ СЛУЖБА ГОСУДАРСТВЕННОЙ

РЕГИСТРАЦИИ, КАДАСТРА И КАРТОГРАФИИ

Действителен: с 27.06.2023 по 19.09.2024

полное наименование должности

инициалы, фамилия

Земельный участок

вид объекта недвижимости

Лист № 63 раздела 3.2

Всего листов раздела 3.2: 98

Всего разделов: 8

Всего листов выписки: 265

04.09.2023г. № КУВИ-001/2023-200902988

Кадастровый номер:

43:14:350118:278

1	2	3	4	5
115	531967.17	2249425.98	Закрепление отсутствует	2.5
116	532079	2249513.07	Закрепление отсутствует	2.5
117	532079.99	2249575.43	Закрепление отсутствует	2.5
118	532115.62	2249629.86	Закрепление отсутствует	2.5
119	532170.06	2249670.44	Закрепление отсутствует	2.5
120	532187.87	2249714.97	Закрепление отсутствует	2.5
121	532217.56	2249746.64	Закрепление отсутствует	2.5
122	532218.55	2249800.09	Закрепление отсутствует	2.5
123	532237.36	2249828.79	Закрепление отсутствует	2.5
124	532301.69	2249886.19	Закрепление отсутствует	2.5
125	532291.79	2249901.04	Закрепление отсутствует	2.5
126	532260.12	2249934.69	Закрепление отсутствует	2.5
127	532221.52	2249926.77	Закрепление отсутствует	2.5
128	532229.44	2249950.52	Закрепление отсутствует	2.5
129	532277.94	2249997.04	Закрепление отсутствует	2.5
130	532262.1	2250042.57	Закрепление отсутствует	2.5
131	532235.38	2250080.18	Закрепление отсутствует	2.5
132	532211.63	2250109.87	Закрепление отсутствует	2.5
133	532211.63	2250133.62	Закрепление отсутствует	2.5
134	532162.14	2250275.15	Закрепление отсутствует	2.5
135	532113.64	2250318.7	Закрепление отсутствует	2.5
136	532064.16	2250348.39	Закрепление отсутствует	2.5
137	532034.47	2250341.46	Закрепление отсутствует	2.5
138	532019.62	2250420.63	Закрепление отсутствует	2.5
139	531997.85	2250445.38	Закрепление отсутствует	2.5
140	531959.25	2250541.38	Закрепление отсутствует	2.5
141	531934.51	2250511.69	Закрепление отсутствует	2.5
142	531977.06	2250429.54	Закрепление отсутствует	2.5
143	531977.47	2250389.98	Закрепление отсутствует	2.5



ДОКУМЕНТ ПОДПИСАН
ЭЛЕКТРОННОЙ ПОДПИСЬЮ

Сертификат: 00ВВ056В7401СВ38D2В3576АСDC8425108

Владелец: ФЕДЕРАЛЬНАЯ СЛУЖБА ГОСУДАРСТВЕННОЙ

РЕГИСТРАЦИИ, КАДАСТРА И КАРТОГРАФИИ

Действителен: с 27.06.2023 по 19.09.2024

полное наименование должности

инициалы, фамилия

Земельный участок

вид объекта недвижимости

Лист № 64 раздела 3.2

Всего листов раздела 3.2: 98

Всего разделов: 8

Всего листов выписки: 265

04.09.2023г. № КУВИ-001/2023-200902988

Кадастровый номер:

43:14:350118:278

1	2	3	4	5
144	531978.05	2250334.53	Закрепление отсутствует	2.5
145	531966.34	2250301.26	Закрепление отсутствует	2.5
146	531953.31	2250264.26	Закрепление отсутствует	2.5
147	531928.57	2250134.61	Закрепление отсутствует	2.5
148	531765.27	2250011.89	Закрепление отсутствует	2.5
149	531721.72	2249949.53	Закрепление отсутствует	2.5
150	531699.95	2249707.06	Закрепление отсутствует	2.5
151	531723.7	2249667.47	Закрепление отсутствует	2.5
152	531739.54	2249555.63	Закрепление отсутствует	2.5
153	531727.66	2249460.62	Закрепление отсутствует	2.5
154	531721.72	2249435.88	Закрепление отсутствует	2.5
155	531716.77	2249418.06	Закрепление отсутствует	2.5
156	531695	2249437.86	Закрепление отсутствует	2.5
157	531666.3	2249434.89	Закрепление отсутствует	2.5
158	531659.37	2249455.67	Закрепление отсутствует	2.5
159	531634.63	2249431.92	Закрепление отсутствует	2.5
160	531606.91	2249434.89	Закрепление отсутствует	2.5
161	531579.2	2249445.77	Закрепление отсутствует	2.5
162	531517.84	2249194.39	Закрепление отсутствует	2.5
163	531503.98	2249188.45	Закрепление отсутствует	2.5
164	531503	2249131.05	Закрепление отсутствует	2.5
165	531444.6	2249119.17	Закрепление отсутствует	2.5
166	531345.63	2249118.18	Закрепление отсутствует	2.5
167	531317.92	2249162.72	Закрепление отсутствует	2.5
168	531373.34	2249254.76	Закрепление отсутствует	2.5
169	531374.33	2249316.12	Закрепление отсутствует	2.5
170	531417.88	2249496.25	Закрепление отсутствует	2.5
171	531406	2249520.99	Закрепление отсутствует	2.5
172	531474.29	2249615.01	Закрепление отсутствует	2.5



ДОКУМЕНТ ПОДПИСАН
ЭЛЕКТРОННОЙ ПОДПИСЬЮ

Сертификат: 00ВВ056В7401СВ38D2В3576АСDC8425108

Владелец: ФЕДЕРАЛЬНАЯ СЛУЖБА ГОСУДАРСТВЕННОЙ

РЕГИСТРАЦИИ, КАДАСТРА И КАРТОГРАФИИ

Действителен: с 27.06.2023 по 19.09.2024

полное наименование должности

инициалы, фамилия

Земельный участок

вид объекта недвижимости

Лист № 65 раздела 3.2

Всего листов раздела 3.2: 98

Всего разделов: 8

Всего листов выписки: 265

04.09.2023г. № КУВИ-001/2023-200902988

Кадастровый номер:

43:14:350118:278

1	2	3	4	5
173	531467.37	2249631.84	Закрепление отсутствует	2.5
174	531440.64	2249628.87	Закрепление отсутствует	2.5
175	531395.12	2249597.2	Закрепление отсутствует	2.5
176	531350.58	2249518.02	Закрепление отсутствует	2.5
177	531333.76	2249531.88	Закрепление отсутствует	2.5
178	531338.7	2249564.54	Закрепление отсутствует	2.5
179	531398.09	2249706.07	Закрепление отсутствует	2.5
180	531382.25	2249749.61	Закрепление отсутствует	2.5
181	531359.49	2249790.19	Закрепление отсутствует	2.5
182	531366.42	2249809	Закрепление отсутствует	2.5
183	531398.09	2249817.9	Закрепление отсутствует	2.5
184	531443.61	2249906.98	Закрепление отсутствует	2.5
185	531415.9	2249921.82	Закрепление отсутствует	2.5
186	531395.12	2249901.04	Закрепление отсутствует	2.5
187	531378.29	2249907.97	Закрепление отсутствует	2.5
188	531409.96	2249988.13	Закрепление отсутствует	2.5
189	531445.59	2250029.7	Закрепление отсутствует	2.5
190	531437.67	2250047.52	Закрепление отсутствует	2.5
191	531378.29	2250036.63	Закрепление отсутствует	2.5
192	531308.02	2250010.9	Закрепление отсутствует	2.5
193	531291.2	2249950.52	Закрепление отсутствует	2.5
194	531302.08	2249919.84	Закрепление отсутствует	2.5
195	531326.83	2249895.1	Закрепление отсутствует	2.5
196	531315.94	2249865.41	Закрепление отсутствует	2.5
197	531251.61	2249842.65	Закрепление отсутствует	2.5
198	531280.31	2249802.07	Закрепление отсутствует	2.5
199	531280.31	2249747.63	Закрепление отсутствует	2.5
200	531324.85	2249692.21	Закрепление отсутствует	2.5
201	531320.89	2249671.43	Закрепление отсутствует	2.5



ДОКУМЕНТ ПОДПИСАН
ЭЛЕКТРОННОЙ ПОДПИСЬЮ

Сертификат: 00ВВ056В7401СВ38D2В3576АСDC8425108

Владелец: ФЕДЕРАЛЬНАЯ СЛУЖБА ГОСУДАРСТВЕННОЙ

РЕГИСТРАЦИИ, КАДАСТРА И КАРТОГРАФИИ

Действителен: с 27.06.2023 по 19.09.2024

полное наименование должности

инициалы, фамилия

Земельный участок

вид объекта недвижимости

Лист № 66 раздела 3.2

Всего листов раздела 3.2: 98

Всего разделов: 8

Всего листов выписки: 265

04.09.2023г. № КУВИ-001/2023-200902988

Кадастровый номер:

43:14:350118:278

1	2	3	4	5
202	531293.18	2249652.62	Закрепление отсутствует	2.5
203	531286.25	2249612.04	Закрепление отсутствует	2.5
204	531313.96	2249549.69	Закрепление отсутствует	2.5
205	531307.03	2249526.93	Закрепление отсутствует	2.5
206	531272.39	2249502.19	Закрепление отсутствует	2.5
207	531274.37	2249476.45	Закрепление отсутствует	2.5
208	531295.16	2249450.72	Закрепление отсутствует	2.5
209	531288.23	2249429.94	Закрепление отсутствует	2.5
210	531231.82	2249432.91	Закрепление отсутствует	2.5
211	531228.85	2249413.11	Закрепление отсутствует	2.5
212	531254.58	2249386.39	Закрепление отсутствует	2.5
213	531255.57	2249354.72	Закрепление отсутствует	2.5
214	531290.21	2249366.6	Закрепление отсутствует	2.5
215	531292.19	2249346.8	Закрепление отсутствует	2.5
216	531258.54	2249309.19	Закрепление отсутствует	2.5
217	531222.91	2249303.26	Закрепление отсутствует	2.5
218	531211.03	2249321.07	Закрепление отсутствует	2.5
219	531166.49	2249338.89	Закрепление отсутствует	2.5
220	531135.81	2249334.93	Закрепление отсутствует	2.5
221	531110.08	2249300.29	Закрепление отсутствует	2.5
222	531090.29	2249240.9	Закрепление отсутствует	2.5
223	531062.58	2249232.99	Закрепление отсутствует	2.5
224	531014.08	2249256.74	Закрепление отсутствует	2.5
225	530990.33	2249253.77	Закрепление отсутствует	2.5
226	530977.46	2249231.01	Закрепление отсутствует	2.5
227	531017.05	2249174.59	Закрепление отсутствует	2.5
228	531030.9	2249089.48	Закрепление отсутствует	2.5
229	530998.24	2249068.7	Закрепление отсутствует	2.5
230	530997.25	2249030.1	Закрепление отсутствует	2.5



ДОКУМЕНТ ПОДПИСАН
ЭЛЕКТРОННОЙ ПОДПИСЬЮ

Сертификат: 00ВВ056В7401СВ38D2В3576АСDС8425108

Владелец: ФЕДЕРАЛЬНАЯ СЛУЖБА ГОСУДАРСТВЕННОЙ

РЕГИСТРАЦИИ, КАДАСТРА И КАРТОГРАФИИ

Действителен: с 27.06.2023 по 19.09.2024

полное наименование должности

инициалы, фамилия

Земельный участок

вид объекта недвижимости

Лист № 67 раздела 3.2

Всего листов раздела 3.2: 98

Всего разделов: 8

Всего листов выписки: 265

04.09.2023г. № КУВИ-001/2023-200902988

Кадастровый номер:

43:14:350118:278

1	2	3	4	5
231	530967.56	2248995.46	Закрепление отсутствует	2.5
232	530931.93	2248988.53	Закрепление отсутствует	2.5
233	530919.07	2248917.27	Закрепление отсутствует	2.5
234	530918.08	2248860.86	Закрепление отсутствует	2.5
235	530937.87	2248827.21	Закрепление отсутствует	2.5
236	530971.52	2248823.25	Закрепление отсутствует	2.5
237	530999.23	2248781.68	Закрепление отсутствует	2.5
238	530981.42	2248767.82	Закрепление отсутствует	2.5
239	530944.8	2248766.83	Закрепление отсутствует	2.5
240	530923.03	2248743.08	Закрепление отсутствует	2.5
241	530922.04	2248707.45	Закрепление отсутствует	2.5
242	530939.85	2248671.82	Закрепление отсутствует	2.5
243	530927.98	2248634.21	Закрепление отсутствует	2.5
244	530878.49	2248610.46	Закрепление отсутствует	2.5
245	530858.7	2248567.9	Закрепление отсутствует	2.5
246	530863.64	2248550.09	Закрепление отсутствует	2.5
247	530879.48	2248546.13	Закрепление отсутствует	2.5
248	530938.86	2248607.49	Закрепление отсутствует	2.5
249	530980.43	2248614.42	Закрепление отсутствует	2.5
250	530996.27	2248581.76	Закрепление отсутствует	2.5
251	530973.5	2248528.32	Закрепление отсутствует	2.5
252	530975.48	2248499.61	Закрепление отсутствует	2.5
253	531009.13	2248467.94	Закрепление отсутствует	2.5
254	531023.98	2248412.52	Закрепление отсутствует	2.5
255	530989.34	2248377.88	Закрепление отсутствует	2.5
256	530989.34	2248352.15	Закрепление отсутствует	2.5
257	531007.15	2248321.47	Закрепление отсутствует	2.5
258	530994.29	2248292.76	Закрепление отсутствует	2.5
259	530970.53	2248287.82	Закрепление отсутствует	2.5



ДОКУМЕНТ ПОДПИСАН
ЭЛЕКТРОННОЙ ПОДПИСЬЮ

Сертификат: 00BV056B7401CB38D2B3576ACDC8425108

Владелец: ФЕДЕРАЛЬНАЯ СЛУЖБА ГОСУДАРСТВЕННОЙ

РЕГИСТРАЦИИ, КАДАСТРА И КАРТОГРАФИИ

Действителен: с 27.06.2023 по 19.09.2024

полное наименование должности

инициалы, фамилия

Земельный участок

вид объекта недвижимости

Лист № 68 раздела 3.2

Всего листов раздела 3.2: 98

Всего разделов: 8

Всего листов выписки: 265

04.09.2023г. № КУВИ-001/2023-200902988

Кадастровый номер:

43:14:350118:278

1	2	3	4	5
260	530957.67	2248274.95	Закрепление отсутствует	2.5
261	530949.75	2248237.34	Закрепление отсутствует	2.5
262	530909.17	2248206.66	Закрепление отсутствует	2.5
263	530915.11	2248166.08	Закрепление отсутствует	2.5
264	530892.35	2248140.35	Закрепление отсутствует	2.5
265	530838.9	2248134.41	Закрепление отсутствует	2.5
266	530822.08	2248063.15	Закрепление отсутствует	2.5
267	530801.29	2248036.43	Закрепление отсутствует	2.5
268	530758.74	2248047.32	Закрепление отсутствует	2.5
269	530722.12	2248047.32	Закрепление отсутствует	2.5
270	530681.54	2247975.07	Закрепление отсутствует	2.5
271	530686.49	2247961.21	Закрепление отсутствует	2.5
272	530760.71	2247954.29	Закрепление отсутствует	2.5
273	530772.59	2247934.49	Закрепление отсутствует	2.5
274	530745.87	2247922.61	Закрепление отсутствует	2.5
275	530751.81	2247853.33	Закрепление отсутствует	2.5
276	530780.51	2247814.74	Закрепление отсутствует	2.5
277	530805.25	2247828.59	Закрепление отсутствует	2.5
278	530836.92	2247922.61	Закрепление отсутствует	2.5
279	530855.73	2248008.72	Закрепление отсутствует	2.5
280	530874.13	2248020.04	Закрепление отсутствует	2.5
281	530932.92	2248056.22	Закрепление отсутствует	2.5
282	531002.49	2248064.84	Закрепление отсутствует	2.5
283	531036.84	2248069.09	Закрепление отсутствует	2.5
284	531221.92	2247924.59	Закрепление отсутствует	2.5
285	531103.15	2247867.19	Закрепление отсутствует	2.5
286	531016.06	2247950.33	Закрепление отсутствует	2.5
287	530990.33	2247953.3	Закрепление отсутствует	2.5
288	530944.8	2247978.04	Закрепление отсутствует	2.5



ДОКУМЕНТ ПОДПИСАН
ЭЛЕКТРОННОЙ ПОДПИСЬЮ

Сертификат: 00BV056B7401CB38D2B3576ACDC8425108

Владелец: ФЕДЕРАЛЬНАЯ СЛУЖБА ГОСУДАРСТВЕННОЙ

РЕГИСТРАЦИИ, КАДАСТРА И КАРТОГРАФИИ

Действителен: с 27.06.2023 по 19.09.2024

полное наименование должности

инициалы, фамилия

Земельный участок

вид объекта недвижимости

Лист № 69 раздела 3.2

Всего листов раздела 3.2: 98

Всего разделов: 8

Всего листов выписки: 265

04.09.2023г. № КУВИ-001/2023-200902988

Кадастровый номер:

43:14:350118:278

1	2	3	4	5
289	530914.12	2247954.29	Закрепление отсутствует	2.5
290	530955.69	2247920.64	Закрепление отсутствует	2.5
291	530915.11	2247896.88	Закрепление отсутствует	2.5
292	530929.95	2247851.36	Закрепление отсутствует	2.5
293	530912.14	2247838.49	Закрепление отсутствует	2.5
294	530820.1	2247806.82	Закрепление отсутствует	2.5
295	530815.15	2247785.05	Закрепление отсутствует	2.5
296	530791.4	2247766.24	Закрепление отсутствует	2.5
297	530857.71	2247701.91	Закрепление отсутствует	2.5
298	530904.22	2247713.79	Закрепление отсутствует	2.5
299	530916.1	2247697.95	Закрепление отсутствует	2.5
300	530980.43	2247733.58	Закрепление отсутствует	2.5
301	531142.74	2247797.91	Закрепление отсутствует	2.5
302	531144.72	2247777.13	Закрепление отсутствует	2.5
303	530986.37	2247719.72	Закрепление отсутствует	2.5
304	530859.93	2247645.99	Закрепление отсутствует	2.5
305	530719.15	2247612.84	Закрепление отсутствует	2.5
306	530704.3	2247599.97	Закрепление отсутствует	2.5
307	530799.31	2247522.77	Закрепление отсутствует	2.5
308	530867.6	2247570.28	Закрепление отсутствует	2.5
309	530947.77	2247584.13	Закрепление отсутствует	2.5
310	531043.77	2247535.64	Закрепление отсутствует	2.5
311	531100.18	2247545.54	Закрепление отсутствует	2.5
312	531174.41	2247592.05	Закрепление отсутствует	2.5
313	531270.41	2247510.9	Закрепление отсутствует	2.5
314	531419.86	2247517.82	Закрепление отсутствует	2.5
315	531600.98	2247448.54	Закрепление отсутствует	2.5
316	531623.74	2247454.48	Закрепление отсутствует	2.5
317	531632.65	2247491.1	Закрепление отсутствует	2.5



ДОКУМЕНТ ПОДПИСАН
ЭЛЕКТРОННОЙ ПОДПИСЬЮ

Сертификат: 00ВВ056В7401СВ38D2В3576АСDC8425108

Владелец: ФЕДЕРАЛЬНАЯ СЛУЖБА ГОСУДАРСТВЕННОЙ

РЕГИСТРАЦИИ, КАДАСТРА И КАРТОГРАФИИ

Действителен: с 27.06.2023 по 19.09.2024

полное наименование должности

инициалы, фамилия

Земельный участок

вид объекта недвижимости

Лист № 70 раздела 3.2

Всего листов раздела 3.2: 98

Всего разделов: 8

Всего листов выписки: 265

04.09.2023г. № КУВИ-001/2023-200902988

Кадастровый номер:

43:14:350118:278

1	2	3	4	5
318	531566.34	2247538.61	Закрепление отсутствует	2.5
319	531572.27	2247559.39	Закрепление отсутствует	2.5
320	531725.68	2247589.08	Закрепление отсутствует	2.5
321	531743.49	2247614.82	Закрепление отсутствует	2.5
322	531749.43	2247660.34	Закрепление отсутствует	2.5
323	531765.27	2247657.37	Закрепление отсутствует	2.5
324	531765.27	2247621.74	Закрепление отсутствует	2.5
325	531783.08	2247597.99	Закрепление отсутствует	2.5
326	531776.15	2247549.49	Закрепление отсутствует	2.5
327	531796.94	2247539.6	Закрепление отсутствует	2.5
328	531851.37	2247554.44	Закрепление отсутствует	2.5
329	531901.85	2247536.63	Закрепление отсутствует	2.5
330	532013.68	2247574.24	Закрепление отсутствует	2.5
331	532009.73	2247512.88	Закрепление отсутствует	2.5
332	531885.02	2247480.22	Закрепление отсутствует	2.5
333	531869.19	2247459.43	Закрепление отсутствует	2.5
334	531872.16	2247412.92	Закрепление отсутствует	2.5
335	531842.46	2247398.07	Закрепление отсутствует	2.5
336	531868.2	2247331.76	Закрепление отсутствует	2.5
337	531953.31	2247354.52	Закрепление отсутствует	2.5
338	531971.13	2247346.6	Закрепление отсутствует	2.5
339	531968.16	2247321.86	Закрепление отсутствует	2.5
340	531977.06	2247291.18	Закрепление отсутствует	2.5
341	531937.48	2247265.45	Закрепление отсутствует	2.5
342	531920.65	2247234.77	Закрепление отсутствует	2.5
343	531936.49	2247196.17	Закрепление отсутствует	2.5
344	531983	2247196.17	Закрепление отсутствует	2.5
345	531967.17	2247166.48	Закрепление отсутствует	2.5
346	531986.96	2247125.9	Закрепление отсутствует	2.5



ДОКУМЕНТ ПОДПИСАН
ЭЛЕКТРОННОЙ ПОДПИСЬЮ

Сертификат: 00ВВ056В7401СВ38D2В3576АСDС8425108

Владелец: ФЕДЕРАЛЬНАЯ СЛУЖБА ГОСУДАРСТВЕННОЙ

РЕГИСТРАЦИИ, КАДАСТРА И КАРТОГРАФИИ

Действителен: с 27.06.2023 по 19.09.2024

полное наименование должности

инициалы, фамилия

Земельный участок

вид объекта недвижимости

Лист № 71 раздела 3.2

Всего листов раздела 3.2: 98

Всего разделов: 8

Всего листов выписки: 265

04.09.2023г. № КУВИ-001/2023-200902988

Кадастровый номер:

43:14:350118:278

1	2	3	4	5
347	532011.7	2247122.93	Закрепление отсутствует	2.5
348	532036.45	2247131.84	Закрепление отсутствует	2.5
349	532046.51	2247122.79	Закрепление отсутствует	2.5
350	532145.31	2247150.64	Закрепление отсутствует	2.5
351	532146.3	2247136.79	Закрепление отсутствует	2.5
352	532057.23	2247114.02	Закрепление отсутствует	2.5
353	532096.82	2247104.13	Закрепление отсутствует	2.5
354	532123.54	2247079.38	Закрепление отсутствует	2.5
355	532176.99	2247076.41	Закрепление отсутствует	2.5
356	532380.74	2247114.61	Закрепление отсутствует	2.5
1	532413.53	2247121.94	Закрепление отсутствует	2.5
1	530760.22	2247782.57	Закрепление отсутствует	2.5
2	530736.96	2247832.06	Закрепление отсутствует	2.5
3	530697.37	2247837.99	Закрепление отсутствует	2.5
4	530672.63	2247816.22	Закрепление отсутствует	2.5
5	530681.04	2247761.79	Закрепление отсутствует	2.5
6	530659.27	2247739.52	Закрепление отсутствует	2.5
7	530652.84	2247713.79	Закрепление отсутствует	2.5
8	530628.09	2247710.82	Закрепление отсутствует	2.5
9	530606.32	2247741.99	Закрепление отсутствует	2.5
10	530530.61	2247746.94	Закрепление отсутствует	2.5
11	530503.39	2247731.6	Закрепление отсутствует	2.5
12	530501.91	2247712.3	Закрепление отсутствует	2.5
13	530513.78	2247700.43	Закрепление отсутствует	2.5
14	530513.29	2247678.65	Закрепление отсутствует	2.5
15	530477.66	2247670.24	Закрепление отсутствует	2.5
16	530469.25	2247594.53	Закрепление отсутствует	2.5
17	530477.66	2247557.41	Закрепление отсутствует	2.5
18	530503.39	2247551.47	Закрепление отсутствует	2.5



ДОКУМЕНТ ПОДПИСАН
ЭЛЕКТРОННОЙ ПОДПИСЬЮ

Сертификат: 00ВВ056В7401СВ38D2В3576АСDC8425108

Владелец: ФЕДЕРАЛЬНАЯ СЛУЖБА ГОСУДАРСТВЕННОЙ

РЕГИСТРАЦИИ, КАДАСТРА И КАРТОГРАФИИ

Действителен: с 27.06.2023 по 19.09.2024

полное наименование должности

инициалы, фамилия

Земельный участок

вид объекта недвижимости

Лист № 72 раздела 3.2

Всего листов раздела 3.2: 98

Всего разделов: 8

Всего листов выписки: 265

04.09.2023г. № КУВИ-001/2023-200902988

Кадастровый номер:

43:14:350118:278

1	2	3	4	5
19	530509.82	2247529.7	Закрепление отсутствует	2.5
20	530553.87	2247564.84	Закрепление отсутствует	2.5
21	530545.45	2247593.04	Закрепление отсутствует	2.5
22	530524.67	2247585.62	Закрепление отсутствует	2.5
23	530518.73	2247620.75	Закрепление отсутствует	2.5
24	530538.03	2247669.74	Закрепление отсутствует	2.5
25	530566.73	2247697.95	Закрепление отсутствует	2.5
26	530597.41	2247704.88	Закрепление отсутствует	2.5
27	530609.78	2247690.53	Закрепление отсутствует	2.5
28	530605.83	2247656.38	Закрепление отсутствует	2.5
29	530704.3	2247711.81	Закрепление отсутствует	2.5
1	530760.22	2247782.57	Закрепление отсутствует	2.5
1	534842.51	2246603.83	Закрепление отсутствует	2.5
2	534823.71	2246613.73	Закрепление отсутствует	2.5
3	534824.7	2246649.36	Закрепление отсутствует	2.5
4	534809.85	2246664.2	Закрепление отсутствует	2.5
5	534706.92	2246662.22	Закрепление отсутствует	2.5
6	534617.85	2246645.4	Закрепление отсутствует	2.5
7	534566.39	2246635.5	Закрепление отсутствует	2.5
8	534498.1	2246637.48	Закрепление отсутствует	2.5
9	534388.24	2246670.14	Закрепление отсутствует	2.5
10	534362.51	2246691.91	Закрепление отсутствует	2.5
11	534320.94	2246699.83	Закрепление отсутствует	2.5
12	534271.45	2246735.46	Закрепление отсутствует	2.5
13	534238.79	2246746.35	Закрепление отсутствует	2.5
14	534203.16	2246735.46	Закрепление отсутствует	2.5
15	534121.02	2246743.38	Закрепление отсутствует	2.5
16	534117.93	2246723.29	Закрепление отсутствует	2.5
17	534115.08	2246704.78	Закрепление отсутствует	2.5



ДОКУМЕНТ ПОДПИСАН
ЭЛЕКТРОННОЙ ПОДПИСЬЮ

Сертификат: 00ВВ056В7401СВ38D2В3576АСDC8425108

Владелец: ФЕДЕРАЛЬНАЯ СЛУЖБА ГОСУДАРСТВЕННОЙ

РЕГИСТРАЦИИ, КАДАСТРА И КАРТОГРАФИИ

Действителен: с 27.06.2023 по 19.09.2024

полное наименование должности

инициалы, фамилия

Земельный участок

вид объекта недвижимости

Лист № 73 раздела 3.2

Всего листов раздела 3.2: 98

Всего разделов: 8

Всего листов выписки: 265

04.09.2023г. № КУВИ-001/2023-200902988

Кадастровый номер:

43:14:350118:278

1	2	3	4	5
18	534142.53	2246650.71	Закрепление отсутствует	2.5
19	534180.4	2246576.12	Закрепление отсутствует	2.5
20	534208.11	2246530.59	Закрепление отсутствует	2.5
21	534251.66	2246528.61	Закрепление отсутствует	2.5
22	534279.37	2246519.7	Закрепление отсутствует	2.5
23	534301.14	2246483.09	Закрепление отсутствует	2.5
24	534340.73	2246470.22	Закрепление отсутствует	2.5
25	534547.58	2246456.36	Закрепление отсутствует	2.5
26	534773.23	2246465.27	Закрепление отсутствует	2.5
27	534812.82	2246495.95	Закрепление отсутствует	2.5
28	534842.51	2246570.18	Закрепление отсутствует	2.5
1	534842.51	2246603.83	Закрепление отсутствует	2.5
1	530500.17	2249744.17	Закрепление отсутствует	2.5
2	530489.29	2249797.61	Закрепление отсутствует	2.5
3	530440.79	2249824.34	Закрепление отсутствует	2.5
4	530483.35	2249852.05	Закрепление отсутствует	2.5
5	530487.31	2249885.7	Закрепление отсутствует	2.5
6	530357.66	2249935.18	Закрепление отсутствует	2.5
7	530305.2	2249945.08	Закрепление отсутствует	2.5
8	530201.28	2249998.52	Закрепление отсутствует	2.5
9	530175.55	2249842.15	Закрепление отсутствует	2.5
10	530383.39	2249760.01	Закрепление отсутствует	2.5
11	530476.42	2249736.25	Закрепление отсутствует	2.5
1	530500.17	2249744.17	Закрепление отсутствует	2.5
1	530857.46	2249943.1	Закрепление отсутствует	2.5
2	530867.36	2249983.68	Закрепление отсутствует	2.5
3	530824.8	2249999.51	Закрепление отсутствует	2.5
4	530607.06	2250041.08	Закрепление отсутствует	2.5
5	530248.79	2250137.08	Закрепление отсутствует	2.5



ДОКУМЕНТ ПОДПИСАН
ЭЛЕКТРОННОЙ ПОДПИСЬЮ

Сертификат: 00BV056B7401CB38D2B3576ACDC8425108

Владелец: ФЕДЕРАЛЬНАЯ СЛУЖБА ГОСУДАРСТВЕННОЙ

РЕГИСТРАЦИИ, КАДАСТРА И КАРТОГРАФИИ

Действителен: с 27.06.2023 по 19.09.2024

полное наименование должности

инициалы, фамилия

Земельный участок

вид объекта недвижимости

Лист № 74 раздела 3.2

Всего листов раздела 3.2: 98

Всего разделов: 8

Всего листов выписки: 265

04.09.2023г. № КУВИ-001/2023-200902988

Кадастровый номер:

43:14:350118:278

1	2	3	4	5
6	530207.22	2250011.39	Закрепление отсутствует	2.5
7	530508.09	2249926.28	Закрепление отсутствует	2.5
8	530633.78	2249887.68	Закрепление отсутствует	2.5
9	530663.48	2249932.21	Закрепление отсутствует	2.5
10	530738.69	2249912.42	Закрепление отсутствует	2.5
11	530771.35	2249941.12	Закрепление отсутствует	2.5
12	530839.64	2249933.2	Закрепление отсутствует	2.5
1	530857.46	2249943.1	Закрепление отсутствует	2.5
1	531035.11	2250042.07	Закрепление отсутствует	2.5
2	531030.16	2250098.49	Закрепление отсутствует	2.5
3	530851.03	2250129.17	Закрепление отсутствует	2.5
4	530827.27	2250144.01	Закрепление отсутствует	2.5
5	530834.69	2250233.08	Закрепление отсутствует	2.5
6	530802.53	2250242.98	Закрепление отсутствует	2.5
7	530315.59	2250357.79	Закрепление отсутствует	2.5
8	530296.29	2250309.29	Закрепление отсутствует	2.5
9	530361.61	2250286.53	Закрепление отсутствует	2.5
10	530332.91	2250207.35	Закрепление отсутствует	2.5
11	530279.96	2250218.24	Закрепление отсутствует	2.5
12	530265.12	2250204.38	Закрепление отсутствует	2.5
13	530252.25	2250157.87	Закрепление отсутствует	2.5
14	530640.22	2250067.8	Закрепление отсутствует	2.5
15	530890.61	2250008.42	Закрепление отсутствует	2.5
16	530909.42	2250048.01	Закрепление отсутствует	2.5
17	531020.2	2250031.7	Закрепление отсутствует	2.5
1	531035.11	2250042.07	Закрепление отсутствует	2.5
1	531547.28	2250262.78	Закрепление отсутствует	2.5
2	531549.76	2250280.1	Закрепление отсутствует	2.5
3	531528.97	2250319.68	Закрепление отсутствует	2.5



ДОКУМЕНТ ПОДПИСАН
ЭЛЕКТРОННОЙ ПОДПИСЬЮ

Сертификат: 00BV056B7401CB38D2B3576ACDC8425108

Владелец: ФЕДЕРАЛЬНАЯ СЛУЖБА ГОСУДАРСТВЕННОЙ

РЕГИСТРАЦИИ, КАДАСТРА И КАРТОГРАФИИ

Действителен: с 27.06.2023 по 19.09.2024

полное наименование должности

инициалы, фамилия

Земельный участок

вид объекта недвижимости

Лист № 75 раздела 3.2

Всего листов раздела 3.2: 98

Всего разделов: 8

Всего листов выписки: 265

04.09.2023г. № КУВИ-001/2023-200902988

Кадастровый номер:

43:14:350118:278

1	2	3	4	5
4	531483.45	2250364.22	Закрепление отсутствует	2.5
5	531435.94	2250393.91	Закрепление отсутствует	2.5
6	531380.02	2250492.39	Закрепление отсутствует	2.5
7	531367.16	2250535.94	Закрепление отсутствует	2.5
8	531322.13	2250572.55	Закрепление отсутствует	2.5
9	531279.07	2250578.99	Закрепление отсутствует	2.5
10	531270.17	2250667.57	Закрепление отсутствует	2.5
11	531200.89	2250670.54	Закрепление отсутствует	2.5
12	531171.2	2250698.25	Закрепление отсутствует	2.5
13	531153.88	2250697.26	Закрепление отсутствует	2.5
14	531134.58	2250689.84	Закрепление отсутствует	2.5
15	531033.13	2250703.2	Закрепление отсутствует	2.5
16	530982.66	2250659.15	Закрепление отсутствует	2.5
17	530974.74	2250623.52	Закрепление отсутствует	2.5
18	530957.91	2250621.05	Закрепление отсутствует	2.5
19	530913.87	2250651.24	Закрепление отсутствует	2.5
20	530880.72	2250649.75	Закрепление отсутствует	2.5
21	530807.48	2250619.07	Закрепление отсутствует	2.5
22	530774.82	2250616.6	Закрепление отсутствует	2.5
23	530726.32	2250641.34	Закрепление отсутствует	2.5
24	530732.76	2250661.13	Закрепление отсутствует	2.5
25	530744.63	2250671.03	Закрепление отсутствует	2.5
26	530739.68	2250687.36	Закрепление отсутствует	2.5
27	530708.01	2250709.13	Закрепление отсутствует	2.5
28	530660.01	2250717.55	Закрепление отсутствует	2.5
29	530649.62	2250734.37	Закрепление отсутствует	2.5
30	530653.08	2250752.19	Закрепление отсутствует	2.5
31	530625.37	2250779.9	Закрепление отсутствует	2.5
32	530607.56	2250785.34	Закрепление отсутствует	2.5



ДОКУМЕНТ ПОДПИСАН
ЭЛЕКТРОННОЙ ПОДПИСЬЮ

Сертификат: 00BV056B7401CB38D2B3576ACDC8425108

Владелец: ФЕДЕРАЛЬНАЯ СЛУЖБА ГОСУДАРСТВЕННОЙ

РЕГИСТРАЦИИ, КАДАСТРА И КАРТОГРАФИИ

Действителен: с 27.06.2023 по 19.09.2024

полное наименование должности

инициалы, фамилия

Земельный участок

вид объекта недвижимости

Лист № 76 раздела 3.2

Всего листов раздела 3.2: 98

Всего разделов: 8

Всего листов выписки: 265

04.09.2023г. № КУВИ-001/2023-200902988

Кадастровый номер:

43:14:350118:278

1	2	3	4	5
33	530599.64	2250757.14	Закрепление отсутствует	2.5
34	530567.47	2250722.5	Закрепление отсутствует	2.5
35	530531.85	2250731.4	Закрепление отсутствует	2.5
36	530510.07	2250714.58	Закрепление отсутствует	2.5
37	530469.49	2250697.26	Закрепление отсутствует	2.5
38	530453.16	2250712.1	Закрепление отсутствует	2.5
39	530428.42	2250702.21	Закрепление отсутствует	2.5
40	530448.21	2250664.1	Закрепление отсутствует	2.5
41	530439.8	2250646.78	Закрепление отсутствует	2.5
42	530426.94	2250646.29	Закрепление отсутствует	2.5
43	530404.17	2250671.53	Закрепление отсутствует	2.5
44	530387.35	2250669.05	Закрепление отсутствует	2.5
45	530390.32	2250638.37	Закрепление отсутствует	2.5
46	530380.42	2250620.06	Закрепление отсутствует	2.5
47	530385.86	2250594.82	Закрепление отсутствует	2.5
48	530441.29	2250610.16	Закрепление отсутствует	2.5
49	530487.8	2250641.83	Закрепление отсутствует	2.5
50	530535.31	2250645.3	Закрепление отсутствует	2.5
51	530545.21	2250630.95	Закрепление отсутствует	2.5
52	530534.81	2250609.67	Закрепление отсутствует	2.5
53	530540.75	2250590.37	Закрепление отсутствует	2.5
54	530566.98	2250598.78	Закрепление отсутствует	2.5
55	530590.73	2250590.37	Закрепление отсутствует	2.5
56	530615.97	2250653.22	Закрепление отсутствует	2.5
57	530655.56	2250648.76	Закрепление отсутствует	2.5
58	530696.63	2250611.65	Закрепление отсутствует	2.5
59	530719.89	2250583.44	Закрепление отсутствует	2.5
60	530770.36	2250560.18	Закрепление отсутствует	2.5
61	530835.19	2250566.12	Закрепление отсутствует	2.5



ДОКУМЕНТ ПОДПИСАН
ЭЛЕКТРОННОЙ ПОДПИСЬЮ

Сертификат: 00ВВ056В7401СВ38D2В3576АСDC8425108

Владелец: ФЕДЕРАЛЬНАЯ СЛУЖБА ГОСУДАРСТВЕННОЙ

РЕГИСТРАЦИИ, КАДАСТРА И КАРТОГРАФИИ

Действителен: с 27.06.2023 по 19.09.2024

полное наименование должности

инициалы, фамилия

Земельный участок

вид объекта недвижимости

Лист № 77 раздела 3.2

Всего листов раздела 3.2: 98

Всего разделов: 8

Всего листов выписки: 265

04.09.2023г. № КУВИ-001/2023-200902988

Кадастровый номер:

43:14:350118:278

1	2	3	4	5
62	530904.96	2250575.52	Закрепление отсутствует	2.5
63	530927.73	2250553.75	Закрепление отсутствует	2.5
64	530957.91	2250564.64	Закрепление отсутствует	2.5
65	530969.79	2250588.39	Закрепление отсутствует	2.5
66	531001.96	2250595.32	Закрепление отсутствует	2.5
67	531021.75	2250585.92	Закрепление отсутствует	2.5
68	531026.7	2250596.8	Закрепление отсутствует	2.5
69	531033.63	2250624.02	Закрепление отсутствует	2.5
70	531050.45	2250630.95	Закрепление отсутствует	2.5
71	531129.13	2250626.49	Закрепление отсутствует	2.5
72	531168.72	2250592.84	Закрепление отсутствует	2.5
73	531160.31	2250554.25	Закрепление отсутствует	2.5
74	531175.65	2250516.64	Закрепление отсутствует	2.5
75	531188.52	2250507.23	Закрепление отсутствует	2.5
76	531285.01	2250488.43	Закрепление отсутствует	2.5
77	531310.25	2250476.06	Закрепление отсутствует	2.5
78	531337.96	2250453.3	Закрепление отсутствует	2.5
79	531361.22	2250446.86	Закрепление отсутствует	2.5
80	531376.56	2250430.53	Закрепление отсутствует	2.5
81	531398.33	2250395.4	Закрепление отсутствует	2.5
82	531434.95	2250358.28	Закрепление отсутствует	2.5
83	531476.03	2250344.43	Закрепление отсутствует	2.5
84	531511.65	2250312.76	Закрепление отсутствует	2.5
85	531523.53	2250288.51	Закрепление отсутствует	2.5
86	531521.06	2250263.27	Закрепление отсутствует	2.5
87	531509.68	2250237.54	Закрепление отсутствует	2.5
1	531547.28	2250262.78	Закрепление отсутствует	2.5
1	530344.3	2250612.14	Закрепление отсутствует	2.5
2	530314.11	2250653.22	Закрепление отсутствует	2.5



ДОКУМЕНТ ПОДПИСАН
ЭЛЕКТРОННОЙ ПОДПИСЬЮ

Сертификат: 00ВВ056В7401СВ38D2В3576АСDC8425108

Владелец: ФЕДЕРАЛЬНАЯ СЛУЖБА ГОСУДАРСТВЕННОЙ

РЕГИСТРАЦИИ, КАДАСТРА И КАРТОГРАФИИ

Действителен: с 27.06.2023 по 19.09.2024

полное наименование должности

инициалы, фамилия

Земельный участок

вид объекта недвижимости

Лист № 78 раздела 3.2

Всего листов раздела 3.2: 98

Всего разделов: 8

Всего листов выписки: 265

04.09.2023г. № КУВИ-001/2023-200902988

Кадастровый номер:

43:14:350118:278

1	2	3	4	5
3	530295.31	2250656.68	Закрепление отсутствует	2.5
4	530283.43	2250646.29	Закрепление отсутствует	2.5
5	530245.82	2250647.77	Закрепление отсутствует	2.5
6	530220.09	2250631.94	Закрепление отсутствует	2.5
7	530197.32	2250631.44	Закрепление отсутствует	2.5
8	530182.48	2250613.63	Закрепление отсутствует	2.5
9	530180.99	2250574.53	Закрепление отсутствует	2.5
10	530197.82	2250569.59	Закрепление отсутствует	2.5
11	530222.07	2250591.85	Закрепление отсутствует	2.5
12	530257.2	2250607.19	Закрепление отсутствует	2.5
13	530289.86	2250605.22	Закрепление отсутствует	2.5
14	530330.93	2250592.35	Закрепление отсутствует	2.5
15	530341.33	2250600.27	Закрепление отсутствует	2.5
1	530344.3	2250612.14	Закрепление отсутствует	2.5
1	530125.08	2250405.79	Закрепление отсутствует	2.5
2	530117.16	2250427.56	Закрепление отсутствует	2.5
3	530091.43	2250427.07	Закрепление отсутствует	2.5
4	530075.59	2250419.15	Закрепление отсутствует	2.5
5	530085.98	2250389.95	Закрепление отсутствует	2.5
6	530075.1	2250344.92	Закрепление отсутствует	2.5
7	530056.29	2250305.33	Закрепление отсутствует	2.5
8	530024.13	2250296.92	Закрепление отсутствует	2.5
9	530009.77	2250281.58	Закрепление отсутствует	2.5
10	530006.81	2250248.43	Закрепление отсутствует	2.5
11	529983.55	2250225.17	Закрепление отсутствует	2.5
12	529950.89	2250183.6	Закрепление отсутствует	2.5
13	529911.3	2250170.24	Закрепление отсутствует	2.5
14	529907.83	2250158.36	Закрепление отсутствует	2.5
15	529915.26	2250130.16	Закрепление отсутствует	2.5



ДОКУМЕНТ ПОДПИСАН
ЭЛЕКТРОННОЙ ПОДПИСЬЮ

Сертификат: 00ВВ056В7401СВ38D2В3576АСDC8425108

Владелец: ФЕДЕРАЛЬНАЯ СЛУЖБА ГОСУДАРСТВЕННОЙ

РЕГИСТРАЦИИ, КАДАСТРА И КАРТОГРАФИИ

Действителен: с 27.06.2023 по 19.09.2024

полное наименование должности

инициалы, фамилия

Земельный участок

вид объекта недвижимости

Лист № 79 раздела 3.2

Всего листов раздела 3.2: 98

Всего разделов: 8

Всего листов выписки: 265

04.09.2023г. № КУВИ-001/2023-200902988

Кадастровый номер:

43:14:350118:278

1	2	3	4	5
16	529874.18	2250103.43	Закрепление отсутствует	2.5
17	529843.5	2250092.55	Закрепление отсутствует	2.5
18	529838.56	2250029.7	Закрепление отсутствует	2.5
19	529805.89	2250020.79	Закрепление отсутствует	2.5
20	529782.64	2249988.13	Закрепление отсутствует	2.5
21	529776.2	2249931.72	Закрепление отсутствует	2.5
22	529797.48	2249918.85	Закрепление отсутствует	2.5
23	529806.39	2249939.14	Закрепление отсутствует	2.5
24	529807.38	2249979.72	Закрепление отсутствует	2.5
25	529841.03	2250004.46	Закрепление отсутствует	2.5
26	529884.08	2250088.59	Закрепление отсутствует	2.5
27	529916.25	2250097	Закрепление отсутствует	2.5
28	529951.88	2250157.37	Закрепление отсутствует	2.5
29	530019.18	2250239.02	Закрепление отсутствует	2.5
30	530075.1	2250293.46	Закрепление отсутствует	2.5
31	530111.22	2250359.27	Закрепление отсутствует	2.5
1	530125.08	2250405.79	Закрепление отсутствует	2.5
1	526799.16	2247589.58	Закрепление отсутствует	2.5
2	526800.15	2247625.21	Закрепление отсутствует	2.5
3	526783.33	2247643.02	Закрепление отсутствует	2.5
4	526769.47	2247640.05	Закрепление отсутствует	2.5
5	526782.34	2247597.5	Закрепление отсутствует	2.5
1	526799.16	2247589.58	Закрепление отсутствует	2.5
1	527455.34	2247491.6	Закрепление отсутствует	2.5
2	527455.34	2247527.23	Закрепление отсутствует	2.5
3	527441.48	2247546.03	Закрепление отсутствует	2.5
4	527425.65	2247535.14	Закрепление отсутствует	2.5
5	527434.56	2247503.47	Закрепление отсутствует	2.5
1	527455.34	2247491.6	Закрепление отсутствует	2.5



ДОКУМЕНТ ПОДПИСАН
ЭЛЕКТРОННОЙ ПОДПИСЬЮ

Сертификат: 00BV056B7401CB38D2B3576ACDC8425108

Владелец: ФЕДЕРАЛЬНАЯ СЛУЖБА ГОСУДАРСТВЕННОЙ

РЕГИСТРАЦИИ, КАДАСТРА И КАРТОГРАФИИ

Действителен: с 27.06.2023 по 19.09.2024

полное наименование должности

инициалы, фамилия

Земельный участок

вид объекта недвижимости

Лист № 80 раздела 3.2

Всего листов раздела 3.2: 98

Всего разделов: 8

Всего листов выписки: 265

04.09.2023г. № КУВИ-001/2023-200902988

Кадастровый номер:

43:14:350118:278

1	2	3	4	5
1	527065.4	2247859.77	Закрепление отсутствует	2.5
2	527076.28	2247886.49	Закрепление отсутствует	2.5
3	527069.35	2247909.25	Закрепление отсутствует	2.5
4	527052.53	2247907.27	Закрепление отсутствует	2.5
5	527052.53	2247873.62	Закрепление отсутствует	2.5
1	527065.4	2247859.77	Закрепление отсутствует	2.5
1	529307.58	2249556.13	Закрепление отсутствует	2.5
2	529349.15	2249648.17	Закрепление отсутствует	2.5
3	529348.16	2249664.99	Закрепление отсутствует	2.5
4	529261.06	2249708.54	Закрепление отсутствует	2.5
5	529127.45	2249799.59	Закрепление отсутствует	2.5
6	529136.61	2249835.72	Закрепление отсутствует	2.5
7	529126.46	2249857.74	Закрепление отсутствует	2.5
8	529099.74	2249882.23	Закрепление отсутствует	2.5
9	529103.7	2249908.71	Закрепление отсутствует	2.5
10	529057.18	2249989.62	Закрепление отсутствует	2.5
11	529026.5	2250040.59	Закрепление отсутствует	2.5
12	528994.83	2250050.48	Закрепление отсутствует	2.5
13	528883.98	2250018.81	Закрепление отсутствует	2.5
14	528767.2	2249937.66	Закрепление отсутствует	2.5
15	528741.47	2249904.01	Закрепление отсутствует	2.5
16	528642.49	2249828.79	Закрепление отсутствует	2.5
17	528617.26	2249871.84	Закрепление отсутствует	2.5
18	528586.08	2249877.29	Закрепление отсутствует	2.5
19	528566.29	2249869.86	Закрепление отсутствует	2.5
20	528526.7	2249848.09	Закрепление отсутствует	2.5
21	528489.09	2249879.76	Закрепление отсутствует	2.5
22	528453.46	2249878.28	Закрепление отсутствует	2.5
23	528077.87	2249673.9	Закрепление отсутствует	2.5



ДОКУМЕНТ ПОДПИСАН
ЭЛЕКТРОННОЙ ПОДПИСЬЮ

Сертификат: 00BV056B7401CB38D2B3576ACDC8425108

Владелец: ФЕДЕРАЛЬНАЯ СЛУЖБА ГОСУДАРСТВЕННОЙ

РЕГИСТРАЦИИ, КАДАСТРА И КАРТОГРАФИИ

Действителен: с 27.06.2023 по 19.09.2024

полное наименование должности

инициалы, фамилия

Земельный участок

вид объекта недвижимости

Лист № 81 раздела 3.2

Всего листов раздела 3.2: 98

Всего разделов: 8

Всего листов выписки: 265

04.09.2023г. № КУВИ-001/2023-200902988

Кадастровый номер:

43:14:350118:278

1	2	3	4	5
24	528020.46	2249620.46	Закрепление отсутствует	2.5
25	528012.55	2249588.29	Закрепление отсутствует	2.5
26	528014.53	2249546.72	Закрепление отсутствует	2.5
27	527997.7	2249508.13	Закрепление отсутствует	2.5
28	527953.16	2249467.55	Закрепление отсутствует	2.5
29	527954.15	2249408.16	Закрепление отсутствует	2.5
30	528014.03	2249325.52	Закрепление отсутствует	2.5
31	527984.83	2249277.03	Закрепление отсутствует	2.5
32	527970.48	2249278.51	Закрепление отсутствует	2.5
33	527947.72	2249310.68	Закрепление отсутствует	2.5
34	527929.91	2249307.21	Закрепление отсутствует	2.5
35	527900.71	2249286.43	Закрепление отсутствует	2.5
36	527825	2249160.74	Закрепление отсутствует	2.5
37	527795.8	2249170.63	Закрепление отсутствует	2.5
38	527758.19	2249272.08	Закрепление отсутствует	2.5
39	527803.22	2249334.43	Закрепление отсутствует	2.5
40	527807.68	2249359.67	Закрепление отсутствует	2.5
41	527772.54	2249408.16	Закрепление отсутствует	2.5
42	527739.88	2249414.1	Закрепление отсутствует	2.5
43	527734.44	2249428.95	Закрепление отсутствует	2.5
44	527750.77	2249464.08	Закрепление отсутствует	2.5
45	527733.45	2249506.64	Закрепление отсутствует	2.5
46	527677.04	2249542.76	Закрепление отсутствует	2.5
47	527620.13	2249598.68	Закрепление отсутствует	2.5
48	527577.07	2249650.15	Закрепление отсутствует	2.5
49	527517.2	2249662.52	Закрепление отсутствует	2.5
50	527494.93	2249694.19	Закрепление отсутствует	2.5
51	527471.18	2249698.64	Закрепление отсутствует	2.5
52	527326.68	2249554.15	Закрепление отсутствует	2.5



ДОКУМЕНТ ПОДПИСАН
ЭЛЕКТРОННОЙ ПОДПИСЬЮ

Сертификат: 00BV056B7401CB38D2B3576ACDC8425108

Владелец: ФЕДЕРАЛЬНАЯ СЛУЖБА ГОСУДАРСТВЕННОЙ

РЕГИСТРАЦИИ, КАДАСТРА И КАРТОГРАФИИ

Действителен: с 27.06.2023 по 19.09.2024

полное наименование должности

инициалы, фамилия

Земельный участок

вид объекта недвижимости

Лист № 82 раздела 3.2

Всего листов раздела 3.2: 98

Всего разделов: 8

Всего листов выписки: 265

04.09.2023г. № КУВИ-001/2023-200902988

Кадастровый номер:

43:14:350118:278

1	2	3	4	5
53	527320.74	2249502.68	Закрепление отсутствует	2.5
54	527361.32	2249454.68	Закрепление отсутствует	2.5
55	527357.36	2249389.36	Закрепление отсутствует	2.5
56	527368.74	2249352.74	Закрепление отсутствует	2.5
57	527356.86	2249303.75	Закрепление отсутствует	2.5
58	527453.36	2249173.11	Закрепление отсутствует	2.5
59	527531.05	2249090.47	Закрепление отсутствует	2.5
60	527482.06	2248985.06	Закрепление отсутствует	2.5
61	527450.89	2248992.49	Закрепление отсутствует	2.5
62	527386.06	2248910.34	Закрепление отсутствует	2.5
63	527281.65	2248719.82	Закрепление отсутствует	2.5
64	527258.39	2248714.87	Закрепление отсутствует	2.5
65	527192.57	2248753.47	Закрепление отсутствует	2.5
66	527167.83	2248749.02	Закрепление отсутствует	2.5
67	527160.41	2248773.76	Закрепление отсутствует	2.5
68	527169.32	2248821.76	Закрепление отсутствует	2.5
69	527190.1	2248906.88	Закрепление отсутствует	2.5
70	527154.96	2248947.46	Закрепление отсутствует	2.5
71	527164.37	2248982.59	Закрепление отсутствует	2.5
72	527256.41	2249141.44	Закрепление отсутствует	2.5
73	527257.89	2249175.58	Закрепление отсутствует	2.5
74	527246.51	2249190.92	Закрепление отсутствует	2.5
75	527200.99	2249166.18	Закрепление отсутствует	2.5
76	527167.34	2249160.74	Закрепление отсутствует	2.5
77	527131.21	2249184	Закрепление отсутствует	2.5
78	527108.94	2249177.56	Закрепление отсутствует	2.5
79	527074.3	2249215.67	Закрепление отсутствует	2.5
80	526942.18	2249009.31	Закрепление отсутствует	2.5
81	526978.8	2248980.12	Закрепление отсутствует	2.5



ДОКУМЕНТ ПОДПИСАН
ЭЛЕКТРОННОЙ ПОДПИСЬЮ

Сертификат: 00ВВ056В7401СВ38D2В3576АСDC8425108

Владелец: ФЕДЕРАЛЬНАЯ СЛУЖБА ГОСУДАРСТВЕННОЙ

РЕГИСТРАЦИИ, КАДАСТРА И КАРТОГРАФИИ

Действителен: с 27.06.2023 по 19.09.2024

полное наименование должности

инициалы, фамилия

Земельный участок

вид объекта недвижимости

Лист № 83 раздела 3.2

Всего листов раздела 3.2: 98

Всего разделов: 8

Всего листов выписки: 265

04.09.2023г. № КУВИ-001/2023-200902988

Кадастровый номер:

43:14:350118:278

1	2	3	4	5
82	526968.9	2248972.2	Закрепление отсутствует	2.5
83	526932.28	2248982.59	Закрепление отсутствует	2.5
84	526912.49	2248948.94	Закрепление отсутствует	2.5
85	526890.22	2248944.49	Закрепление отсутствует	2.5
86	526861.02	2248950.43	Закрепление отсутствует	2.5
87	526836.28	2248926.67	Закрепление отсутствует	2.5
88	526727.41	2248754.46	Закрепление отсутствует	2.5
89	526725.93	2248732.69	Закрепление отсутствует	2.5
90	526796.69	2248682.21	Закрепление отсутствует	2.5
91	526852.11	2248614.91	Закрепление отсутствует	2.5
92	526893.68	2248555.04	Закрепление отсутствует	2.5
93	526912.98	2248500.6	Закрепление отсутствует	2.5
94	526983.75	2248465.96	Закрепление отсутствует	2.5
95	527006.01	2248435.28	Закрепление отсутствует	2.5
96	526990.67	2248421.43	Закрепление отсутствует	2.5
97	526988.69	2248398.17	Закрепление отсутствует	2.5
98	527048.08	2248336.81	Закрепление отсутствует	2.5
99	527045.6	2248311.57	Закрепление отсутствует	2.5
100	527086.67	2248260.1	Закрепление отсутствует	2.5
101	527063.91	2248238.33	Закрепление отсутствует	2.5
102	526991.17	2248258.13	Закрепление отсутствует	2.5
103	526972.36	2248245.26	Закрепление отсутствует	2.5
104	526994.14	2248202.21	Закрепление отсутствует	2.5
105	527004.03	2248135.9	Закрепление отсутствует	2.5
106	527051.05	2248024.55	Закрепление отсутствует	2.5
107	527054.01	2247979.03	Закрепление отсутствует	2.5
108	527042.63	2247947.85	Закрепление отсутствует	2.5
109	527020.86	2247979.03	Закрепление отсутствует	2.5
110	526932.28	2248231.9	Закрепление отсутствует	2.5



ДОКУМЕНТ ПОДПИСАН
ЭЛЕКТРОННОЙ ПОДПИСЬЮ

Сертификат: 00ВВ056В7401СВ38D2В3576АСDС8425108

Владелец: ФЕДЕРАЛЬНАЯ СЛУЖБА ГОСУДАРСТВЕННОЙ

РЕГИСТРАЦИИ, КАДАСТРА И КАРТОГРАФИИ

Действителен: с 27.06.2023 по 19.09.2024

полное наименование должности

инициалы, фамилия

Земельный участок

вид объекта недвижимости

Лист № 84 раздела 3.2

Всего листов раздела 3.2: 98

Всего разделов: 8

Всего листов выписки: 265

04.09.2023г. № КУВИ-001/2023-200902988

Кадастровый номер:

43:14:350118:278

1	2	3	4	5
111	526916.94	2248268.52	Закрепление отсутствует	2.5
112	526890.71	2248275.94	Закрепление отсутствует	2.5
113	526884.77	2248267.03	Закрепление отсутствует	2.5
114	526904.07	2248203.69	Закрепление отсутствует	2.5
115	526874.88	2248185.88	Закрепление отсутствует	2.5
116	526851.62	2248191.32	Закрепление отсутствует	2.5
117	526828.86	2248235.36	Закрепление отсутствует	2.5
118	526813.52	2248242.78	Закрепление отсутствует	2.5
119	526797.19	2248214.58	Закрепление отсутствует	2.5
120	526798.18	2248162.12	Закрепление отсутствует	2.5
121	526731.86	2247966.16	Закрепление отсутствует	2.5
122	526688.81	2247926.57	Закрепление отсутствует	2.5
123	526729.39	2247779.11	Закрепление отсутствует	2.5
124	526720.48	2247742.49	Закрепление отсутствует	2.5
125	526727.41	2247697.46	Закрепление отсутствует	2.5
126	526798.67	2247528.71	Закрепление отсутствует	2.5
127	526844.2	2247383.22	Закрепление отсутствует	2.5
128	526864.49	2247402.52	Закрепление отсутствует	2.5
129	526889.72	2247405.99	Закрепление отсутствует	2.5
130	526915.46	2247386.69	Закрепление отсутствует	2.5
131	526927.33	2247392.13	Закрепление отсутствует	2.5
132	526953.56	2247443.6	Закрепление отсутствует	2.5
133	526984.74	2247473.29	Закрепление отсутствует	2.5
134	527021.35	2247486.65	Закрепление отсутствует	2.5
135	527042.14	2247478.73	Закрепление отсутствует	2.5
136	527115.38	2247245.65	Закрепление отсутствует	2.5
137	527132.2	2247231.8	Закрепление отсутствует	2.5
138	527194.55	2247264.95	Закрепление отсутствует	2.5
139	527121.31	2247470.32	Закрепление отсутствует	2.5



ДОКУМЕНТ ПОДПИСАН
ЭЛЕКТРОННОЙ ПОДПИСЬЮ

Сертификат: 00ВВ056В7401СВ38D2В3576АСDС8425108

Владелец: ФЕДЕРАЛЬНАЯ СЛУЖБА ГОСУДАРСТВЕННОЙ

РЕГИСТРАЦИИ, КАДАСТРА И КАРТОГРАФИИ

Действителен: с 27.06.2023 по 19.09.2024

полное наименование должности

инициалы, фамилия

Земельный участок

вид объекта недвижимости

Лист № 85 раздела 3.2

Всего листов раздела 3.2: 98

Всего разделов: 8

Всего листов выписки: 265

04.09.2023г. № КУВИ-001/2023-200902988

Кадастровый номер:

43:14:350118:278

1	2	3	4	5
140	527126.76	2247481.21	Закрепление отсутствует	2.5
141	527140.61	2247468.34	Закрепление отсутствует	2.5
142	527206.43	2247287.22	Закрепление отсутствует	2.5
143	527232.16	2247265.94	Закрепление отсутствует	2.5
144	527286.6	2247286.73	Закрепление отсутствует	2.5
145	527268.29	2247361.95	Закрепление отсутствует	2.5
146	527363.3	2247397.08	Закрепление отсутствует	2.5
147	527457.32	2247397.08	Закрепление отсутствует	2.5
148	527505.82	2247405	Закрепление отсутствует	2.5
149	527544.91	2247434.69	Закрепление отсутствует	2.5
150	527550.35	2247449.53	Закрепление отсутствует	2.5
151	527487.01	2247614.32	Закрепление отсутствует	2.5
152	527449.4	2247612.84	Закрепление отсутствует	2.5
153	527418.23	2247675.19	Закрепление отсутствует	2.5
154	527368.74	2247827.11	Закрепление отсутствует	2.5
155	527354.89	2247845.42	Закрепление отсутствует	2.5
156	527339.55	2247828.59	Закрепление отсутствует	2.5
157	527325.69	2247833.54	Закрепление отсутствует	2.5
158	527314.31	2247862.24	Закрепление отсутствует	2.5
159	527294.51	2247857.79	Закрепление отсутствует	2.5
160	527290.55	2247842.45	Закрепление отсутствует	2.5
161	527336.08	2247743.48	Закрепление отсутствует	2.5
162	527334.6	2247730.12	Закрепление отсутствует	2.5
163	527269.28	2247787.52	Закрепление отсутствует	2.5
164	527232.16	2247845.91	Закрепление отсутствует	2.5
165	527193.07	2247948.84	Закрепление отсутствует	2.5
166	527142.1	2248086.41	Закрепление отсутствует	2.5
167	527101.03	2248240.31	Закрепление отсутствует	2.5
168	527122.3	2248314.54	Закрепление отсутствует	2.5



ДОКУМЕНТ ПОДПИСАН
ЭЛЕКТРОННОЙ ПОДПИСЬЮ

Сертификат: 00ВВ056В7401СВ38D2В3576АСDC8425108

Владелец: ФЕДЕРАЛЬНАЯ СЛУЖБА ГОСУДАРСТВЕННОЙ

РЕГИСТРАЦИИ, КАДАСТРА И КАРТОГРАФИИ

Действителен: с 27.06.2023 по 19.09.2024

полное наименование должности

инициалы, фамилия

Земельный участок

вид объекта недвижимости

Лист № 86 раздела 3.2

Всего листов раздела 3.2: 98

Всего разделов: 8

Всего листов выписки: 265

04.09.2023г. № КУВИ-001/2023-200902988

Кадастровый номер:

43:14:350118:278

1	2	3	4	5
169	527184.16	2248461.51	Закрепление отсутствует	2.5
170	527231.17	2248644.11	Закрепление отсутствует	2.5
171	527254.43	2248676.77	Закрепление отсутствует	2.5
172	527281.65	2248671.33	Закрепление отсутствует	2.5
173	527276.2	2248632.23	Закрепление отсутствует	2.5
174	527228.2	2248539.7	Закрепление отсутствует	2.5
175	527207.91	2248395.69	Закрепление отсутствует	2.5
176	527220.29	2248320.97	Закрепление отсутствует	2.5
177	527243.05	2248298.7	Закрепление отсутствует	2.5
178	527268.78	2248294.25	Закрепление отсутствует	2.5
179	527307.87	2248316.02	Закрепление отсутствует	2.5
180	527342.51	2248292.27	Закрепление отсутствует	2.5
181	527399.42	2248289.8	Закрепление отсутствует	2.5
182	527451.88	2248321.96	Закрепление отсутствует	2.5
183	527496.91	2248374.91	Закрепление отсутствует	2.5
184	527527.09	2248433.8	Закрепление отсутствует	2.5
185	527543.92	2248414.5	Закрепление отсутствует	2.5
186	527591.92	2248345.71	Закрепление отсутствует	2.5
187	527591.92	2248331.36	Закрепление отсутствует	2.5
188	527593.4	2248306.13	Закрепление отсутствует	2.5
189	527619.14	2248288.81	Закрепление отсутствует	2.5
190	527630.02	2248292.76	Закрепление отсутствует	2.5
191	527679.01	2248258.13	Закрепление отсутствует	2.5
192	527707.22	2248287.82	Закрепление отсутствует	2.5
193	527802.23	2248430.83	Закрепление отсутствует	2.5
194	527798.27	2248450.13	Закрепление отсутствует	2.5
195	527751.26	2248489.72	Закрепление отсутствует	2.5
196	527808.67	2248588.19	Закрепление отсутствует	2.5
197	527953.16	2248483.78	Закрепление отсутствует	2.5



ДОКУМЕНТ ПОДПИСАН
ЭЛЕКТРОННОЙ ПОДПИСЬЮ

Сертификат: 00ВВ056В7401СВ38D2В3576АСDС8425108

Владелец: ФЕДЕРАЛЬНАЯ СЛУЖБА ГОСУДАРСТВЕННОЙ

РЕГИСТРАЦИИ, КАДАСТРА И КАРТОГРАФИИ

Действителен: с 27.06.2023 по 19.09.2024

полное наименование должности

инициалы, фамилия

Земельный участок

вид объекта недвижимости

Лист № 87 раздела 3.2

Всего листов раздела 3.2: 98

Всего разделов: 8

Всего листов выписки: 265

04.09.2023г. № КУВИ-001/2023-200902988

Кадастровый номер:

43:14:350118:278

1	2	3	4	5
198	528021.95	2248467.45	Закрепление отсутствует	2.5
199	528042.24	2248445.67	Закрепление отсутствует	2.5
200	528058.07	2248407.57	Закрепление отсутствует	2.5
201	528074.9	2248402.13	Закрепление отсутствует	2.5
202	528093.7	2248408.07	Закрепление отсутствует	2.5
203	528162.49	2248542.67	Закрепление отсутствует	2.5
204	528252.05	2248676.28	Закрепление отсутствует	2.5
205	528341.62	2248541.18	Закрепление отсутствует	2.5
206	528358.94	2248533.26	Закрепление отсутствует	2.5
207	528420.8	2248625.31	Закрепление отсутствует	2.5
208	528422.28	2248648.56	Закрепление отсутствует	2.5
209	528367.36	2248722.3	Закрепление отсутствует	2.5
210	528351.03	2248721.8	Закрепление отсутствует	2.5
211	528338.16	2248713.89	Закрепление отсутствует	2.5
212	528300.55	2248757.93	Закрепление отсутствует	2.5
213	528284.22	2248760.4	Закрепление отсутствует	2.5
214	528269.37	2248723.29	Закрепление отсутствует	2.5
215	528256.01	2248717.84	Закрепление отсутствует	2.5
216	528238.2	2248728.73	Закрепление отсутствует	2.5
217	528230.78	2248781.19	Закрепление отсутствует	2.5
218	528183.77	2248876.2	Закрепление отсутствует	2.5
219	528144.18	2248939.04	Закрепление отсутствует	2.5
220	528149.13	2248949.93	Закрепление отсутствует	2.5
221	528167.93	2248945.97	Закрепление отсутствует	2.5
222	528196.14	2248905.89	Закрепление отсутствует	2.5
223	528218.4	2248898.47	Закрепление отсутствует	2.5
224	528232.76	2248910.34	Закрепление отсутствует	2.5
225	528300.06	2249017.23	Закрепление отсутствует	2.5
226	528295.11	2249036.03	Закрепление отсутствует	2.5



ДОКУМЕНТ ПОДПИСАН
ЭЛЕКТРОННОЙ ПОДПИСЬЮ

Сертификат: 00ВВ056В7401СВ38D2В3576АСDС8425108

Владелец: ФЕДЕРАЛЬНАЯ СЛУЖБА ГОСУДАРСТВЕННОЙ

РЕГИСТРАЦИИ, КАДАСТРА И КАРТОГРАФИИ

Действителен: с 27.06.2023 по 19.09.2024

полное наименование должности

инициалы, фамилия

Земельный участок

вид объекта недвижимости

Лист № 88 раздела 3.2

Всего листов раздела 3.2: 98

Всего разделов: 8

Всего листов выписки: 265

04.09.2023г. № КУВИ-001/2023-200902988

Кадастровый номер:

43:14:350118:278

1	2	3	4	5
227	528254.03	2249074.14	Закрепление отсутствует	2.5
228	528238.69	2249118.18	Закрепление отсутствует	2.5
229	528244.63	2249160.24	Закрепление отсутствует	2.5
230	528335.69	2249281.48	Закрепление отсутствует	2.5
231	528342.12	2249309.19	Закрепление отсутствует	2.5
232	528354.98	2249312.16	Закрепление отсутствует	2.5
233	528412.39	2249244.86	Закрепление отсутствует	2.5
234	528447.52	2249238.92	Закрепление отсутствует	2.5
235	528472.26	2249211.21	Закрепление отсутствует	2.5
236	528496.51	2249214.68	Закрепление отсутствует	2.5
237	528503.94	2249221.6	Закрепление отсутствует	2.5
238	528521.26	2249209.73	Закрепление отсутствует	2.5
239	528557.87	2249244.37	Закрепление отсутствует	2.5
240	528744.93	2249065.23	Закрепление отсутствует	2.5
241	528809.75	2249020.69	Закрепление отсутствует	2.5
242	528835.98	2249021.68	Закрепление отсутствует	2.5
243	528925.55	2249079.58	Закрепление отсутствует	2.5
244	528944.85	2249118.18	Закрепление отсутствует	2.5
245	529006.21	2249174.59	Закрепление отсутствует	2.5
246	528945.84	2249233.48	Закрепление отсутствует	2.5
247	528874.09	2249288.9	Закрепление отсутствует	2.5
248	528795.9	2249316.12	Закрепление отсутствует	2.5
249	528676.64	2249292.37	Закрепление отсутствует	2.5
250	528665.75	2249300.29	Закрепление отсутствует	2.5
251	528661.3	2249336.91	Закрепление отсутствует	2.5
252	528600.93	2249443.3	Закрепление отсутствует	2.5
253	528613.79	2249467.05	Закрепление отсутствует	2.5
254	528639.53	2249474.97	Закрепление отсутствует	2.5
255	528674.16	2249447.75	Закрепление отсутствует	2.5



ДОКУМЕНТ ПОДПИСАН
ЭЛЕКТРОННОЙ ПОДПИСЬЮ

Сертификат: 00ВВ056В7401СВ38D2В3576АСDC8425108

Владелец: ФЕДЕРАЛЬНАЯ СЛУЖБА ГОСУДАРСТВЕННОЙ

РЕГИСТРАЦИИ, КАДАСТРА И КАРТОГРАФИИ

Действителен: с 27.06.2023 по 19.09.2024

полное наименование должности

инициалы, фамилия

Земельный участок

вид объекта недвижимости

Лист № 89 раздела 3.2

Всего листов раздела 3.2: 98

Всего разделов: 8

Всего листов выписки: 265

04.09.2023г. № КУВИ-001/2023-200902988

Кадастровый номер:

43:14:350118:278

1	2	3	4	5
256	528705.34	2249456.17	Закрепление отсутствует	2.5
257	528758.29	2249493.77	Закрепление отсутствует	2.5
258	528923.57	2249614.02	Закрепление отсутствует	2.5
259	529007.2	2249693.7	Закрепление отсутствует	2.5
260	529055.7	2249649.16	Закрепление отсутствует	2.5
261	529167.04	2249551.67	Закрепление отсутствует	2.5
262	529194.75	2249545.24	Закрепление отсутствует	2.5
263	529255.62	2249562.06	Закрепление отсутствует	2.5
264	529287.29	2249554.15	Закрепление отсутствует	2.5
1	529307.58	2249556.13	Закрепление отсутствует	2.5
1	528526.2	2246199.04	Закрепление отсутствует	2.5
2	528527.19	2246212.9	Закрепление отсутствует	2.5
3	528490.57	2246218.83	Закрепление отсутствует	2.5
4	528487.61	2246202.01	Закрепление отсутствует	2.5
5	528508.39	2246194.09	Закрепление отсутствует	2.5
1	528526.2	2246199.04	Закрепление отсутствует	2.5
1	528770.66	2245813.05	Закрепление отсутствует	2.5
2	528736.02	2245914	Закрепление отсутствует	2.5
3	528756.81	2245925.88	Закрепление отсутствует	2.5
4	528671.69	2246109.97	Закрепление отсутствует	2.5
5	528620.23	2246087.2	Закрепление отсутствует	2.5
6	528599.44	2246084.23	Закрепление отсутствует	2.5
7	528540.06	2246147.57	Закрепление отсутствует	2.5
8	528545.01	2246172.32	Закрепление отсутствует	2.5
9	528566.78	2246174.3	Закрепление отсутствует	2.5
10	528585.59	2246161.43	Закрепление отсутствует	2.5
11	528604.39	2246189.14	Закрепление отсутствует	2.5
12	528530.16	2246230.71	Закрепление отсутствует	2.5
13	528457.91	2246283.16	Закрепление отсутствует	2.5



ДОКУМЕНТ ПОДПИСАН
ЭЛЕКТРОННОЙ ПОДПИСЬЮ

Сертификат: 00ВВ056В7401СВ38Д2В3576АСДС8425108

Владелец: ФЕДЕРАЛЬНАЯ СЛУЖБА ГОСУДАРСТВЕННОЙ

РЕГИСТРАЦИИ, КАДАСТРА И КАРТОГРАФИИ

Действителен: с 27.06.2023 по 19.09.2024

полное наименование должности

инициалы, фамилия

Земельный участок

вид объекта недвижимости

Лист № 90 раздела 3.2

Всего листов раздела 3.2: 98

Всего разделов: 8

Всего листов выписки: 265

04.09.2023г. № КУВИ-001/2023-200902988

Кадастровый номер:

43:14:350118:278

1	2	3	4	5
14	528473.75	2246306.92	Закрепление отсутствует	2.5
15	528445.05	2246303.95	Закрепление отсутствует	2.5
16	528319.35	2246434.59	Закрепление отсутствует	2.5
17	528275.81	2246446.47	Закрепление отсутствует	2.5
18	528257.99	2246472.2	Закрепление отсутствует	2.5
19	528273.83	2246572.16	Закрепление отсутствует	2.5
20	528266.9	2246609.77	Закрепление отсутствует	2.5
21	528283.73	2246647.38	Закрепление отсутствует	2.5
22	528273.83	2246655.29	Закрепление отсутствует	2.5
23	528254.03	2246636.49	Закрепление отсутствует	2.5
24	528234.24	2246731.5	Закрепление отсутствует	2.5
25	528212.47	2246767.13	Закрепление отсутствует	2.5
26	528191.68	2246751.3	Закрепление отсутствует	2.5
27	528241.17	2246625.6	Закрепление отсутствует	2.5
28	528254.03	2246573.15	Закрепление отсутствует	2.5
29	528242.16	2246468.24	Закрепление отсутствует	2.5
30	528216.43	2246446.47	Закрепление отсутствует	2.5
31	528301.54	2246410.84	Закрепление отсутствует	2.5
32	528377.75	2246325.72	Закрепление отсутствует	2.5
33	528431.19	2246267.33	Закрепление отсутствует	2.5
34	528430.2	2246244.57	Закрепление отсутствует	2.5
35	528387.64	2246231.7	Закрепление отсутствует	2.5
36	528350.04	2246209.93	Закрепление отсутствует	2.5
37	528345.09	2246189.14	Закрепление отсутствует	2.5
38	528410.41	2246217.84	Закрепление отсутствует	2.5
39	528279.77	2246114.91	Закрепление отсутствует	2.5
40	528259.97	2246091.16	Закрепление отсутствует	2.5
41	528206.53	2246136.69	Закрепление отсутствует	2.5
42	528295.6	2246223.78	Закрепление отсутствует	2.5



ДОКУМЕНТ ПОДПИСАН
ЭЛЕКТРОННОЙ ПОДПИСЬЮ

Сертификат: 00BV056B7401CB38D2B3576ACDC8425108

Владелец: ФЕДЕРАЛЬНАЯ СЛУЖБА ГОСУДАРСТВЕННОЙ

РЕГИСТРАЦИИ, КАДАСТРА И КАРТОГРАФИИ

Действителен: с 27.06.2023 по 19.09.2024

полное наименование должности

инициалы, фамилия

Земельный участок

вид объекта недвижимости

Лист № 91 раздела 3.2

Всего листов раздела 3.2: 98

Всего разделов: 8

Всего листов выписки: 265

04.09.2023г. № КУВИ-001/2023-200902988

Кадастровый номер:

43:14:350118:278

1	2	3	4	5
43	528263.93	2246315.83	Закрепление отсутствует	2.5
44	528215.44	2246389.06	Закрепление отсутствует	2.5
45	528179.81	2246393.02	Закрепление отсутствует	2.5
46	528116.47	2246352.44	Закрепление отсутствует	2.5
47	528066.98	2246296.03	Закрепление отсутствует	2.5
48	528040.26	2246311.87	Закрепление отсутствует	2.5
49	528018.48	2246361.35	Закрепление отсутствует	2.5
50	527991.76	2246363.33	Закрепление отсутствует	2.5
51	527934.36	2246338.59	Закрепление отсутствует	2.5
52	527903.68	2246346.51	Закрепление отсутствует	2.5
53	527795.8	2246556.32	Закрепление отсутствует	2.5
54	527730.48	2246614.72	Закрепление отсутствует	2.5
55	527685.94	2246618.68	Закрепление отсутствует	2.5
56	527639.43	2246588.98	Закрепление отсутствует	2.5
57	527594.89	2246590.96	Закрепление отсутствует	2.5
58	527553.32	2246643.42	Закрепление отсутствует	2.5
59	527567.18	2246729.52	Закрепление отсутствует	2.5
60	527569.16	2246836.41	Закрепление отсутствует	2.5
61	527552.33	2246939.34	Закрепление отсутствует	2.5
62	527504.83	2247076.91	Закрепление отсутствует	2.5
63	527460.29	2247165.98	Закрепление отсутствует	2.5
64	527453.36	2247232.29	Закрепление отсутствует	2.5
65	527402.89	2247214.48	Закрепление отсутствует	2.5
66	527200.99	2247090.77	Закрепление отсутствует	2.5
67	527107.95	2247041.28	Закрепление отсутствует	2.5
68	527094.1	2247010.6	Закрепление отсутствует	2.5
69	527107.95	2246977.94	Закрепление отсутствует	2.5
70	527141.6	2246947.26	Закрепление отсутствует	2.5
71	527178.22	2246873.03	Закрепление отсутствует	2.5



ДОКУМЕНТ ПОДПИСАН
ЭЛЕКТРОННОЙ ПОДПИСЬЮ

Сертификат: 00ВВ056В7401СВ38D2В3576АСDC8425108

Владелец: ФЕДЕРАЛЬНАЯ СЛУЖБА ГОСУДАРСТВЕННОЙ

РЕГИСТРАЦИИ, КАДАСТРА И КАРТОГРАФИИ

Действителен: с 27.06.2023 по 19.09.2024

полное наименование должности

инициалы, фамилия

Земельный участок

вид объекта недвижимости

Лист № 92 раздела 3.2

Всего листов раздела 3.2: 98

Всего разделов: 8

Всего листов выписки: 265

04.09.2023г. № КУВИ-001/2023-200902988

Кадастровый номер:

43:14:350118:278

1	2	3	4	5
72	527213.85	2246871.05	Закрепление отсутствует	2.5
73	527248.49	2246891.83	Закрепление отсутствует	2.5
74	527255.42	2246879.96	Закрепление отсутствует	2.5
75	527219.79	2246839.38	Закрепление отсутствует	2.5
76	527265.32	2246800.78	Закрепление отсутствует	2.5
77	527291.05	2246813.65	Закрепление отсутствует	2.5
78	527297.98	2246800.78	Закрепление отсутствует	2.5
79	527275.21	2246721.6	Закрепление отсутствует	2.5
80	527359.34	2246751.3	Закрепление отсутствует	2.5
81	527355.38	2246735.46	Закрепление отсутствует	2.5
82	527249.48	2246665.19	Закрепление отсутствует	2.5
83	527253.44	2246629.56	Закрепление отсутствует	2.5
84	527304.91	2246573.15	Закрепление отсутствует	2.5
85	527307.87	2246529.6	Закрепление отсутствует	2.5
86	527286.1	2246468.24	Закрепление отсутствует	2.5
87	527321.73	2246364.32	Закрепление отсутствует	2.5
88	527349.44	2246360.36	Закрепление отсутствует	2.5
89	527428.62	2246419.74	Закрепление отсутствует	2.5
90	527446.43	2246411.83	Закрепление отсутствует	2.5
91	527509.77	2246249.51	Закрепление отсутствует	2.5
92	527536.5	2246230.71	Закрепление отсутствует	2.5
93	527575.1	2246254.46	Закрепление отсутствует	2.5
94	527592.91	2246238.63	Закрепление отсутствует	2.5
95	527628.54	2246152.52	Закрепление отсутствует	2.5
96	527625.57	2246101.06	Закрепление отсутствует	2.5
97	527704.75	2245903.12	Закрепление отсутствует	2.5
98	527738.4	2245885.3	Закрепление отсутствует	2.5
99	527767.1	2245898.17	Закрепление отсутствует	2.5
100	527816.58	2245809.1	Закрепление отсутствует	2.5



ДОКУМЕНТ ПОДПИСАН
ЭЛЕКТРОННОЙ ПОДПИСЬЮ

Сертификат: 00ВВ056В7401СВ38D2В3576АСDC8425108

Владелец: ФЕДЕРАЛЬНАЯ СЛУЖБА ГОСУДАРСТВЕННОЙ

РЕГИСТРАЦИИ, КАДАСТРА И КАРТОГРАФИИ

Действителен: с 27.06.2023 по 19.09.2024

полное наименование должности

инициалы, фамилия

Земельный участок

вид объекта недвижимости

Лист № 93 раздела 3.2

Всего листов раздела 3.2: 98

Всего разделов: 8

Всего листов выписки: 265

04.09.2023г. № КУВИ-001/2023-200902988

Кадастровый номер:

43:14:350118:278

1	2	3	4	5
101	527869.04	2245807.12	Закрепление отсутствует	2.5
102	527892.79	2245818.99	Закрепление отсутствует	2.5
103	527861.12	2245945.67	Закрепление отсутствует	2.5
104	528022.44	2246046.62	Закрепление отсутствует	2.5
105	528089.74	2246023.86	Закрепление отсутствует	2.5
106	528147.15	2245882.33	Закрепление отсутствует	2.5
107	528169.91	2245861.55	Закрепление отсутствует	2.5
108	528210.49	2245841.76	Закрепление отсутствует	2.5
109	528321.33	2245838.79	Закрепление отсутствует	2.5
110	528407.44	2245794.25	Закрепление отсутствует	2.5
111	528459.89	2245802.17	Закрепление отсутствует	2.5
112	528508.39	2245772.48	Закрепление отсутствует	2.5
113	528589.54	2245753.67	Закрепление отсутствует	2.5
114	528625.17	2245755.65	Закрепление отсутствует	2.5
115	528662.78	2245800.19	Закрепление отсутствует	2.5
116	528685.55	2245804.15	Закрепление отсутствует	2.5
117	528758.78	2245793.26	Закрепление отсутствует	2.5
1	528770.66	2245813.05	Закрепление отсутствует	2.5
1	528914.17	2246045.64	Закрепление отсутствует	2.5
2	528928.02	2246071.37	Закрепление отсутствует	2.5
3	528919.12	2246109.97	Закрепление отсутствует	2.5
4	528845.88	2246117.88	Закрепление отсутствует	2.5
5	528810.25	2246098.09	Закрепление отсутствует	2.5
6	528814.21	2246065.43	Закрепление отсутствует	2.5
7	528835.98	2246038.71	Закрепление отсутствует	2.5
8	528828.06	2246007.04	Закрепление отсутствует	2.5
9	528815.2	2245988.23	Закрепление отсутствует	2.5
10	528841.92	2245979.32	Закрепление отсутствует	2.5
11	528862.7	2245981.3	Закрепление отсутствует	2.5



ДОКУМЕНТ ПОДПИСАН
ЭЛЕКТРОННОЙ ПОДПИСЬЮ

Сертификат: 00ВВ056В7401СВ38D2В3576АСDC8425108

Владелец: ФЕДЕРАЛЬНАЯ СЛУЖБА ГОСУДАРСТВЕННОЙ

РЕГИСТРАЦИИ, КАДАСТРА И КАРТОГРАФИИ

Действителен: с 27.06.2023 по 19.09.2024

полное наименование должности

инициалы, фамилия

Земельный участок

вид объекта недвижимости

Лист № 94 раздела 3.2

Всего листов раздела 3.2: 98

Всего разделов: 8

Всего листов выписки: 265

04.09.2023г. № КУВИ-001/2023-200902988

Кадастровый номер:

43:14:350118:278

1	2	3	4	5
12	528877.55	2245997.14	Закрепление отсутствует	2.5
13	528855.78	2246022.87	Закрепление отсутствует	2.5
14	528878.54	2246039.7	Закрепление отсутствует	2.5
1	528914.17	2246045.64	Закрепление отсутствует	2.5
1	529019.08	2246132.73	Закрепление отсутствует	2.5
2	529015.12	2246159.45	Закрепление отсутствует	2.5
3	528990.38	2246152.52	Закрепление отсутствует	2.5
4	528937.92	2246153.51	Закрепление отсутствует	2.5
5	528938.91	2246121.84	Закрепление отсутствует	2.5
6	528976.52	2246116.89	Закрепление отсутствует	2.5
1	529019.08	2246132.73	Закрепление отсутствует	2.5
1	529459.41	2247145.69	Закрепление отсутствует	2.5
2	528830.25	2247406.97	Закрепление отсутствует	2.5
3	528751.4	2247726.52	Закрепление отсутствует	2.5
4	528684.72	2247712.53	Закрепление отсутствует	2.5
5	528411.33	2247590.3	Закрепление отсутствует	2.5
6	528085.77	2247395.45	Закрепление отсутствует	2.5
7	528012.59	2247375.72	Закрепление отсутствует	2.5
8	527450.5	2247353.89	Закрепление отсутствует	2.5
9	527446.93	2247329.78	Закрепление отсутствует	2.5
10	527483.05	2247241.2	Закрепление отсутствует	2.5
11	527490.97	2247175.39	Закрепление отсутствует	2.5
12	527539.47	2247046.23	Закрепление отсутствует	2.5
13	527565.2	2246938.35	Закрепление отсутствует	2.5
14	527584.99	2246882.93	Закрепление отсутствует	2.5
15	527606.77	2246872.54	Закрепление отсутствует	2.5
16	527641.9	2246884.91	Закрепление отсутствует	2.5
17	527656.25	2246873.03	Закрепление отсутствует	2.5
18	527651.3	2246860.66	Закрепление отсутствует	2.5



ДОКУМЕНТ ПОДПИСАН
ЭЛЕКТРОННОЙ ПОДПИСЬЮ

Сертификат: 00ВВ056В7401СВ38D2В3576АСDC8425108

Владелец: ФЕДЕРАЛЬНАЯ СЛУЖБА ГОСУДАРСТВЕННОЙ

РЕГИСТРАЦИИ, КАДАСТРА И КАРТОГРАФИИ

Действителен: с 27.06.2023 по 19.09.2024

полное наименование должности

инициалы, фамилия

Земельный участок

вид объекта недвижимости

Лист № 95 раздела 3.2

Всего листов раздела 3.2: 98

Всего разделов: 8

Всего листов выписки: 265

04.09.2023г. № КУВИ-001/2023-200902988

Кадастровый номер:

43:14:350118:278

1	2	3	4	5
19	527604.29	2246841.85	Закрепление отсутствует	2.5
20	527598.35	2246791.38	Закрепление отсутствует	2.5
21	527613.69	2246748.82	Закрепление отсутствует	2.5
22	527685.45	2246732	Закрепление отсутствует	2.5
23	527737.41	2246705.77	Закрепление отсутствует	2.5
24	527793.33	2246707.75	Закрепление отсутствует	2.5
25	527941.29	2246784.45	Закрепление отсутствует	2.5
26	527960.09	2246766.64	Закрепление отсутствует	2.5
27	527962.07	2246743.87	Закрепление отсутствует	2.5
28	527995.23	2246740.41	Закрепление отсутствует	2.5
29	528030.86	2246768.62	Закрепление отсутствует	2.5
30	528023.43	2246792.37	Закрепление отсутствует	2.5
31	527934.85	2246896.78	Закрепление отсутствует	2.5
32	527951.18	2246898.27	Закрепление отсутствует	2.5
33	528020.96	2246814.14	Закрепление отсутствует	2.5
34	528045.21	2246809.19	Закрепление отсутствует	2.5
35	528057.08	2246824.04	Закрепление отсутствует	2.5
36	528060.05	2246873.52	Закрепление отсутствует	2.5
37	527929.91	2246945.77	Закрепление отсутствует	2.5
38	527934.85	2246957.16	Закрепление отсутствует	2.5
39	527974.94	2246958.14	Закрепление отсутствует	2.5
40	527986.32	2246972.99	Закрепление отсутствует	2.5
41	527971.97	2247022.97	Закрепление отсутствует	2.5
42	527990.77	2247040.29	Закрепление отсутствует	2.5
43	528032.34	2247050.19	Закрепление отсутствует	2.5
44	528037.78	2247088.29	Закрепление отсутствует	2.5
45	528073.41	2247057.12	Закрепление отсутствует	2.5
46	528206.53	2246996.74	Закрепление отсутствует	2.5
47	528377.25	2246885.4	Закрепление отсутствует	2.5



ДОКУМЕНТ ПОДПИСАН
ЭЛЕКТРОННОЙ ПОДПИСЬЮ

Сертификат: 00ВВ056В7401СВ38D2В3576АСDC8425108

Владелец: ФЕДЕРАЛЬНАЯ СЛУЖБА ГОСУДАРСТВЕННОЙ

РЕГИСТРАЦИИ, КАДАСТРА И КАРТОГРАФИИ

Действителен: с 27.06.2023 по 19.09.2024

полное наименование должности

инициалы, фамилия

Земельный участок

вид объекта недвижимости

Лист № 96 раздела 3.2

Всего листов раздела 3.2: 98

Всего разделов: 8

Всего листов выписки: 265

04.09.2023г. № КУВИ-001/2023-200902988

Кадастровый номер:

43:14:350118:278

1	2	3	4	5
48	528364.21	2246837.27	Закрепление отсутствует	2.5
49	528289.28	2246741.3	Закрепление отсутствует	2.5
50	528332.66	2246705.8	Закрепление отсутствует	2.5
51	528335.29	2246679.51	Закрепление отсутствует	2.5
52	528326.09	2246632.18	Закрепление отсутствует	2.5
53	528355.66	2246588.14	Закрепление отсутствует	2.5
54	528344.49	2246544.1	Закрепление отсутствует	2.5
55	528351.02	2246523.03	Закрепление отсутствует	2.5
56	528682.86	2246991.53	Закрепление отсутствует	2.5
57	528608.73	2246973.33	Закрепление отсутствует	2.5
58	528571.27	2246967.42	Закрепление отсутствует	2.5
59	528478.7	2246988.83	Закрепление отсутствует	2.5
60	528515.81	2247022.48	Закрепление отсутствует	2.5
61	528554.41	2247018.02	Закрепление отсутствует	2.5
62	528606.86	2247059.1	Закрепление отсутствует	2.5
63	528577.67	2247082.35	Закрепление отсутствует	2.5
64	528426.24	2247145.2	Закрепление отсутствует	2.5
65	528218.9	2247217.94	Закрепление отсутствует	2.5
66	528224.34	2247229.32	Закрепление отсутствует	2.5
67	528446.04	2247155.1	Закрепление отсутствует	2.5
68	528484.14	2247145.2	Закрепление отсутствует	2.5
69	528498.49	2247157.57	Закрепление отсутствует	2.5
70	528463.36	2247203.1	Закрепление отсутствует	2.5
71	528479.69	2247211.02	Закрепление отсутствует	2.5
72	528544.51	2247192.71	Закрепление отсутствует	2.5
73	528553.42	2247215.96	Закрепление отсутствует	2.5
74	528570.74	2247221.41	Закрепление отсутствует	2.5
75	528603.9	2247213.98	Закрепление отсутствует	2.5
76	528620.23	2247223.88	Закрепление отсутствует	2.5



ДОКУМЕНТ ПОДПИСАН
ЭЛЕКТРОННОЙ ПОДПИСЬЮ

Сертификат: 00BV056B7401CB38D2B3576ACDC8425108

Владелец: ФЕДЕРАЛЬНАЯ СЛУЖБА ГОСУДАРСТВЕННОЙ

РЕГИСТРАЦИИ, КАДАСТРА И КАРТОГРАФИИ

Действителен: с 27.06.2023 по 19.09.2024

полное наименование должности

инициалы, фамилия

Земельный участок

вид объекта недвижимости

Лист № 97 раздела 3.2

Всего листов раздела 3.2: 98

Всего разделов: 8

Всего листов выписки: 265

04.09.2023г. № КУВИ-001/2023-200902988

Кадастровый номер:

43:14:350118:278

1	2	3	4	5
77	528624.18	2247269.41	Закрепление отсутствует	2.5
78	528637.55	2247267.43	Закрепление отсутствует	2.5
79	528702.37	2247214.97	Закрепление отсутствует	2.5
80	528756.81	2247206.56	Закрепление отсутствует	2.5
81	528785.51	2247240.71	Закрепление отсутствует	2.5
82	528795.4	2247289.7	Закрепление отсутствует	2.5
83	528781.05	2247340.67	Закрепление отсутствует	2.5
84	528783.03	2247357.49	Закрепление отсутствует	2.5
85	528798.04	2247350.64	Закрепление отсутствует	2.5
86	528827.62	2247280.96	Закрепление отсутствует	2.5
87	528830.25	2247158.7	Закрепление отсутствует	2.5
88	528854.57	2247116.63	Закрепление отсутствует	2.5
89	528912.42	2247102.83	Закрепление отсутствует	2.5
90	529022.85	2247133.06	Закрепление отсутствует	2.5
91	529086.61	2247102.17	Закрепление отсутствует	2.5
92	529120.79	2247100.85	Закрепление отсутствует	2.5
93	529143.8	2247143.58	Закрепление отсутствует	2.5
94	529172.06	2247183.02	Закрепление отсутствует	2.5
95	529289.07	2247160.67	Закрепление отсутствует	2.5
1	529459.41	2247145.69	Закрепление отсутствует	2.5
1	528946.64	2246840.74	Закрепление отсутствует	2.5
2	528986.62	2246902.73	Закрепление отсутствует	2.5
3	529047.76	2246955.81	Закрепление отсутствует	2.5
4	529047.2	2246975.81	Закрепление отсутствует	2.5
5	528999.96	2247005.83	Закрепление отсутствует	2.5
6	528928.26	2247022.5	Закрепление отсутствует	2.5
7	528897.14	2247009.16	Закрепление отсутствует	2.5
8	528845.45	2246958.03	Закрепление отсутствует	2.5
9	528825.99	2246959.14	Закрепление отсутствует	2.5



ДОКУМЕНТ ПОДПИСАН
ЭЛЕКТРОННОЙ ПОДПИСЬЮ

Сертификат: 00ВВ056В7401СВ38D2В3576АСDС8425108

Владелец: ФЕДЕРАЛЬНАЯ СЛУЖБА ГОСУДАРСТВЕННОЙ

РЕГИСТРАЦИИ, КАДАСТРА И КАРТОГРАФИИ

Действителен: с 27.06.2023 по 19.09.2024

полное наименование должности

инициалы, фамилия

Земельный участок

вид объекта недвижимости

Лист № 98 раздела 3.2

Всего листов раздела 3.2: 98

Всего разделов: 8

Всего листов выписки: 265

04.09.2023г. № КУВИ-001/2023-200902988

Кадастровый номер:

43:14:350118:278

1	2	3	4	5
10	528773.75	2247002.49	Закрепление отсутствует	2.5
11	528749.85	2247004.72	Закрепление отсутствует	2.5
12	528718.18	2246994.72	Закрепление отсутствует	2.5
13	528682.86	2246991.53	Закрепление отсутствует	2.5
1	528946.64	2246840.74	Закрепление отсутствует	2.5



ДОКУМЕНТ ПОДПИСАН
ЭЛЕКТРОННОЙ ПОДПИСЬЮ

Сертификат: 00ВВ056В7401СВ38D2В3576АСDС8425108

Владелец: ФЕДЕРАЛЬНАЯ СЛУЖБА ГОСУДАРСТВЕННОЙ
РЕГИСТРАЦИИ, КАДАСТРА И КАРТОГРАФИИ
Действителен: с 27.06.2023 по 19.09.2024

полное наименование должности

инициалы, фамилия

Выписка из Единого государственного реестра недвижимости об объекте недвижимости
Сведения о частях земельного участка


Земельный участок			
вид объекта недвижимости			

Лист № 1 раздела 4	Всего листов раздела 4: 1	Всего разделов: 8	Всего листов выписки: 265
--------------------	---------------------------	-------------------	---------------------------

04.09.2023г. № КУВИ-001/2023-200902988

Кадастровый номер: 43:14:350118:278

План (чертеж, схема) части земельного участка Учетный номер части: 43:14:350118:278/1



Масштаб 1:40 Условные обозначения:

полное наименование должности	 ДОКУМЕНТ ПОДПИСАН ЭЛЕКТРОННОЙ ПОДПИСЬЮ	инициалы, фамилия
	Сертификат: 00ВВ056В7401СВ38D2В3576АСDС8425108 Владелец: ФЕДЕРАЛЬНАЯ СЛУЖБА ГОСУДАРСТВЕННОЙ РЕГИСТРАЦИИ, КАДАСТРА И КАРТОГРАФИИ Действителен: с 27.06.2023 по 19.09.2024	

Выписка из Единого государственного реестра недвижимости об объекте недвижимости
Сведения о частях земельного участка

Земельный участок			
вид объекта недвижимости			
Лист № 1 раздела 4.1	Всего листов раздела 4.1: 1	Всего разделов: 8	Всего листов выписки: 265
04.09.2023г. № КУВИ-001/2023-200902988			
Кадастровый номер:		43:14:350118:278	

Учетный номер части	Площадь, м2	Содержание ограничения в использовании или ограничения права на объект недвижимости или обременения объекта недвижимости
1	2	3
43:14:350118:278/1	16	вид ограничения (обременения): ограничения прав на земельный участок, предусмотренные статьей 56 Земельного кодекса Российской Федерации; Срок действия: не установлен; реквизиты документа-основания: "Об утверждении Правил установления охранных зон пунктов государственной геодезической сети, государственной нивелирной сети и государственной гравиметрической сети и признании утратившим силу постановления Правительства Российской Федерации от 07.10.1996 г. № 1170" от 12.10.2016 № 1037 выдан: Правительство РФ; Содержание ограничения (обременения): В пределах границ охранной зоны пункта запрещается без письменного согласования с Управлением Федеральной службы государственной регистрации, кадастра и картографии по Кировской области осуществление видов деятельности и проведение работ, которые могут повлечь повреждение или уничтожение наружного знака пункта, нарушить неизменность местоположения специального центра пункта или создать затруднения для использования пункта по прямому назначению и свободного доступа к нему, а именно: 1) убирать, перемещать, засыпать или повреждать составные части пункта; 2) проводить работы, размещать объекты и предметы, возводить сооружения и конструкции, которые могут препятствовать доступу к пункту без создания необходимых для такого доступа проходов и подъездов; 3) осуществлять горные, взрывные, строительные, земляные (мелиоративные) и иные работы, которые могут привести к повреждению или уничтожению пункта; 4) проводить работы, не обеспечивающие сохранность пункта. В пределах границ охранных зон пунктов независимо от формы собственности земельных участков, на которых такие охранные зоны пунктов установлены, разрешено осуществлять геодезические работы без согласования с собственниками и иными правообладателями указанных земельных участков.; Реестровый номер границы: 43.14.2.120

 ДОКУМЕНТ ПОДПИСАН ЭЛЕКТРОННОЙ ПОДПИСЬЮ Сертификат: 00BV056B7401CB38D2B3576ACDC8425108 Владелец: ФЕДЕРАЛЬНАЯ СЛУЖБА ГОСУДАРСТВЕННОЙ РЕГИСТРАЦИИ, КАДАСТРА И КАРТОГРАФИИ Действителен: с 27.06.2023 по 19.09.2024	инициалы, фамилия
полное наименование должности	

Выписка из Единого государственного реестра недвижимости об объекте недвижимости

Сведения о частях земельного участка

Земельный участок			
вид объекта недвижимости			
Лист № 1 раздела 4.2	Всего листов раздела 4.2: 1	Всего разделов: 8	Всего листов выписки: 265
04.09.2023г. № КУВИ-001/2023-200902988			
Кадастровый номер:		43:14:350118:278	

Сведения о характерных точках границы части (частей) земельного участка				
Учетный номер части: 43:14:350118:278/1				
Система координат МСК-43, зона 2 (14)				
Номер точки	Координаты, м		Описание закрепления на местности	Средняя квадратичная погрешность определения координат характерных точек границ земельного участка, м
	X	Y		
1	2	3	4	5
1	527981.47	2247317.92	-	0.1
2	527977.47	2247317.92	-	0.1
3	527977.47	2247321.92	-	0.1
4	527981.47	2247321.92	-	0.1
1	527981.47	2247317.92	-	0.1

	 <p>ДОКУМЕНТ ПОДПИСАН ЭЛЕКТРОННОЙ ПОДПИСЬЮ</p> <p>Сертификат: 00ВВ056В7401СВ38D2В3576АСDС8425108 Владелец: ФЕДЕРАЛЬНАЯ СЛУЖБА ГОСУДАРСТВЕННОЙ РЕГИСТРАЦИИ, КАДАСТРА И КАРТОГРАФИИ Действителен: с 27.06.2023 по 19.09.2024</p>	
полное наименование должности	инициалы, фамилия	