

**Филиал публично-правовой компании "Роскадастр" по Кировской области**

полное наименование органа регистрации прав

**Выписка из Единого государственного реестра недвижимости об объекте недвижимости**

**Сведения о характеристиках объекта недвижимости**

На основании запроса от 04.09.2023, поступившего на рассмотрение 04.09.2023, сообщаем, что согласно записям Единого государственного реестра недвижимости:

Раздел 1 Лист 1

Земельный участок			
вид объекта недвижимости			

Лист № 1 раздела 1	Всего листов раздела 1: 3	Всего разделов: 8	Всего листов выписки: 322
--------------------	---------------------------	-------------------	---------------------------

04.09.2023г. № КУВИ-001/2023-200920311	
Кадастровый номер:	43:21:480901:476
Номер кадастрового квартала:	43:21:480901
Дата присвоения кадастрового номера:	25.05.2012

Ранее присвоенный государственный учетный номер:	данные отсутствуют
Местоположение:	Кировская обл, р-н Нолинский, с/п Шварихинское
Площадь:	29897293 +/- 47844
Кадастровая стоимость, руб.:	41856210.2
Кадастровые номера расположенных в пределах земельного участка объектов недвижимости:	данные отсутствуют
Кадастровые номера объектов недвижимости, из которых образован объект недвижимости:	43:21:000000:148
Кадастровые номера образованных объектов недвижимости:	данные отсутствуют
Категория земель:	Земли сельскохозяйственного назначения
Виды разрешенного использования:	для сельскохозяйственного использования
Сведения о кадастровом инженерере:	данные отсутствуют
Сведения о лесах, водных объектах и об иных природных объектах, расположенных в пределах земельного участка:	данные отсутствуют
Сведения о том, что земельный участок полностью расположен в границах зоны с особыми условиями использования территории, территории объекта культурного наследия, публичного сервитута:	данные отсутствуют
Сведения о том, что земельный участок расположен в границах особой экономической зоны, территории опережающего социально-экономического развития, зоны территориального развития в Российской Федерации, игровой зоны:	данные отсутствуют

	 <p>ДОКУМЕНТ ПОДПИСАН ЭЛЕКТРОННОЙ ПОДПИСЬЮ</p>	
полное наименование должности		инициалы, фамилия

Земельный участок			
вид объекта недвижимости			
Лист № 2 раздела 1	Всего листов раздела 1: 3	Всего разделов: 8	Всего листов выписки: 322
04.09.2023г. № КУВИ-001/2023-200920311			
Кадастровый номер:		43:21:480901:476	
Сведения о том, что земельный участок расположен в границах особо охраняемой природной территории, охотничьих угодий, лесничеств:		Земельный участок расположен в границах: 43:21-15.2	
Сведения о результатах проведения государственного земельного надзора:		данные отсутствуют	
Сведения о расположении земельного участка в границах территории, в отношении которой утвержден проект межевания территории:		данные отсутствуют	
Условный номер земельного участка:		данные отсутствуют	
Сведения о принятии акта и (или) заключении договора, предусматривающих предоставление в соответствии с земельным законодательством исполнительным органом государственным органом власти или органом местного самоуправления, находящегося в государственной или муниципальной собственности земельного участка для строительства наемного дома социального использования или наемного дома коммерческого использования:		данные отсутствуют	
Сведения о том, что земельный участок или земельные участки образованы на основании решения об изъятии земельного участка и (или) расположенного на нем объекта недвижимости для государственных или муниципальных нужд:		данные отсутствуют	
Сведения о том, что земельный участок образован из земель или земельного участка, государственная собственность на которые не разграничена:		данные отсутствуют	
Сведения о наличии земельного спора о местоположении границ земельных участков:		данные отсутствуют	
Статус записи об объекте недвижимости:		Сведения об объекте недвижимости имеют статус "актуальные"	
Особые отметки:		Граница земельного участка состоит из 48 контуров. Учетные номера контуров и их площади: 1 - 7725 кв.м, 2 - 6516 кв.м, 3 - 198450 кв.м, 4 - 10877 кв.м, 5 - 35324 кв.м, 6 - 41806 кв.м, 7 - 1224691 кв.м, 8 - 20248 кв.м, 9 - 9148 кв.м, 10 - 13838 кв.м, 11 - 7567 кв.м, 12 - 25412 кв.м, 13 - 6130 кв.м, 14 - 1967 кв.м, 15 - 3196 кв.м, 16 - 17315 кв.м, 17 - 1018 кв.м, 18 - 58335 кв.м, 19 - 1476035 кв.м, 20 - 13355 кв.м, 21 - 8591 кв.м, 22 - 5718413 кв.м, 23 - 86379 кв.м, 24 - 103246 кв.м, 25 - 1395 кв.м, 26 - 14669 кв.м, 27 - 266115 кв.м, 28 - 13087 кв.м, 29 - 26920 кв.м, 30 - 69495 кв.м, 31 - 12198 кв.м, 32 - 2464714 кв.м, 33 - 76425 кв.м, 34 - 6512674	



ДОКУМЕНТ ПОДПИСАН  
ЭЛЕКТРОННОЙ ПОДПИСЬЮ

Сертификат: 00ВВ056В7401СВ38Д2В3576АСДС8425108

Владелец: ФЕДЕРАЛЬНАЯ СЛУЖБА ГОСУДАРСТВЕННОЙ  
РЕГИСТРАЦИИ, КАДАСТРА И КАРТОГРАФИИ  
Действителен: с 27.06.2023 по 19.09.2024

полное наименование должности

инициалы, фамилия

Земельный участок			
вид объекта недвижимости			
Лист № 3 раздела 1	Всего листов раздела 1: 3	Всего разделов: 8	Всего листов выписки: 322
04.09.2023г. № КУВИ-001/2023-200920311			
Кадастровый номер:		43:21:480901:476	
		<p>кв.м, 35 - 1354 кв.м, 36 - 114543 кв.м, 37 - 12678 кв.м, 38 - 3052 кв.м, 39 - 1081351 кв.м, 40 - 167676 кв.м, 41 - 341000 кв.м, 42 - 223196 кв.м, 43 - 9126 кв.м, 44 - 4244015 кв.м, 45 - 845481 кв.м, 46 - 10358 кв.м, 47 - 3697254 кв.м, 48 - 592937 кв.м. Сведения об ограничениях права на объект недвижимости, обременениях данного объекта, не зарегистрированных в реестре прав, ограничений прав и обременений недвижимого имущества: вид ограничения (обременения): ограничения прав на земельный участок, предусмотренные статьей 56 Земельного кодекса Российской Федерации; срок действия: с 13.02.2017; реквизиты документа-основания: о порядке установления охранных зон объектов электросетевого хозяйства и особых условий использования земельных участков, расположенных в границах таких зон от 24.02.2009 № 160 выдан: Правительство Российской Федерации. вид ограничения (обременения): ограничения прав на земельный участок, предусмотренные статьей 56 Земельного кодекса Российской Федерации; срок действия: с 05.02.2019; реквизиты документа-основания: "Об утверждении Правил установления охранных зон пунктов государственной геодезической сети, государственной нивелирной сети и государственной гравиметрической сети и признании утратившим силу постановления Правительства Российской Федерации от 07.10.1996 г. № 1170" от 12.10.2016 № 1037 выдан: Правительство РФ. вид ограничения (обременения): ограничения прав на земельный участок, предусмотренные статьей 56 Земельного кодекса Российской Федерации; срок действия: с 02.10.2020; реквизиты документа-основания: об утверждении Правил охраны линий и сооружений связи Российской Федерации от 09.06.1995 № 578 выдан: Правительство РФ. вид ограничения (обременения): ограничения прав на земельный участок, предусмотренные статьей 56 Земельного кодекса Российской Федерации; срок действия: с 05.04.2021; реквизиты документа-основания: водный кодекс Российской Федерации от 03.06.2006 № 74-ФЗ выдан: Государственная Дума; определение местоположения береговой линии (границы водного объекта) и установление границ водоохраных зон и границ прибрежных защитных полос (II этап) реки Вятки от устья р. Моломы до границы Кировской области с Республикой Татарстан от 19.11.2020 № 187 выдан: Министерство охраны окружающей среды Кировской области. вид ограничения (обременения): ограничения прав на земельный участок, предусмотренные статьей 56 Земельного кодекса Российской Федерации; срок действия: с 24.08.2023; реквизиты документа-основания: об установлении публичного сервитута от 02.08.2023 № 669 выдан: Администрация Нолинского района Кировской области.</p>	
Получатель выписки:		Поломских Татьяна Анатольевна, действующий(ая) на основании документа "Указ" Министерство имущественных отношений Кировской области	



ДОКУМЕНТ ПОДПИСАН  
ЭЛЕКТРОННОЙ ПОДПИСЬЮ

Сертификат: 00ВВ056В7401СВ38D2В3576АСDС8425108

Владелец: ФЕДЕРАЛЬНАЯ СЛУЖБА ГОСУДАРСТВЕННОЙ  
РЕГИСТРАЦИИ, КАДАСТРА И КАРТОГРАФИИ  
Действителен: с 27.06.2023 по 19.09.2024

полное наименование должности

инициалы, фамилия

## Выписка из Единого государственного реестра недвижимости об объекте недвижимости

## Сведения о зарегистрированных правах

Земельный участок			
вид объекта недвижимости			
Лист № 1 раздела 2	Всего листов раздела 2: 2	Всего разделов: 8	Всего листов выписки: 322
04.09.2023г. № КУВИ-001/2023-200920311			
Кадастровый номер:		43:21:480901:476	
1	Правообладатель (правообладатели):	1.1	Субъект Российской Федерации "Кировская область"
	Сведения о возможности предоставления третьим лицам персональных данных физического лица:	1.1.1	данные отсутствуют
2	Вид, номер, дата и время государственной регистрации права:	2.1	Собственность 43-43-05/186/2012-750 04.09.2012 00:00:00
3	Сведения об осуществлении государственной регистрации сделки, права без необходимого в силу закона согласия третьего лица, органа:	3.1	данные отсутствуют
4	Ограничение прав и обременение объекта недвижимости:	не зарегистрировано	
5	Договоры участия в долевом строительстве:	не зарегистрировано	
6	Заявленные в судебном порядке права требования:	данные отсутствуют	
7	Сведения о возможности предоставления третьим лицам персональных данных физического лица	данные отсутствуют	
8	Сведения о возражении в отношении зарегистрированного права:	данные отсутствуют	
9	Сведения о наличии решения об изъятии объекта недвижимости для государственных и муниципальных нужд:	данные отсутствуют	
10	Сведения о невозможности государственной регистрации без личного участия правообладателя или его законного представителя:	данные отсутствуют	
11	Правопритязания и сведения о наличии поступивших, но не рассмотренных заявлений о проведении государственной регистрации права (перехода, прекращения права), ограничения права или обременения объекта недвижимости, сделки в отношении объекта недвижимости:	отсутствуют	



ДОКУМЕНТ ПОДПИСАН  
ЭЛЕКТРОННОЙ ПОДПИСЬЮ

Сертификат: 00BV056B7401CB38D2B3576ACDC8425108

Владелец: ФЕДЕРАЛЬНАЯ СЛУЖБА ГОСУДАРСТВЕННОЙ

РЕГИСТРАЦИИ, КАДАСТРА И КАРТОГРАФИИ

Действителен: с 27.06.2023 по 19.09.2024

полное наименование должности

инициалы, фамилия

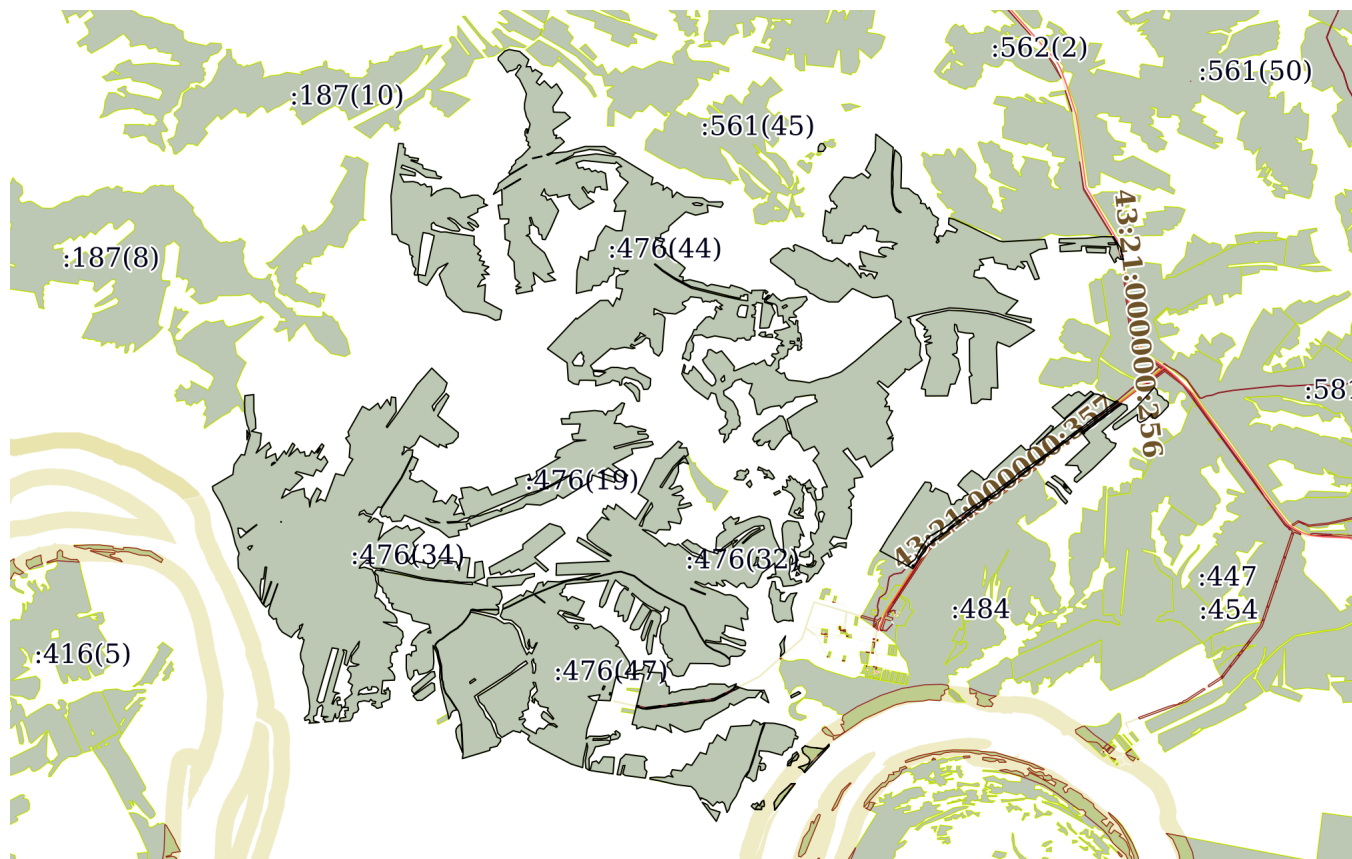
Земельный участок			
вид объекта недвижимости			
Лист № 2 раздела 2	Всего листов раздела 2: 2	Всего разделов: 8	Всего листов выписки: 322
04.09.2023г. № КУВИ-001/2023-200920311			
Кадастровый номер:		43:21:480901:476	
11	Сведения о невозможности государственной регистрации перехода, прекращения, ограничения права на земельный участок из земель сельскохозяйственного назначения:	данные отсутствуют	

полное наименование должности		ДОКУМЕНТ ПОДПИСАН	инициалы, фамилия
		ЭЛЕКТРОННОЙ ПОДПИСЬЮ	
Сертификат: 00ВВ056В7401СВ38D2В3576АСDС8425108		Владелец: ФЕДЕРАЛЬНАЯ СЛУЖБА ГОСУДАРСТВЕННОЙ	
РЕГИСТРАЦИИ, КАДАСТРА И КАРТОГРАФИИ		Действителен: с 27.06.2023 по 19.09.2024	

Выписка из Единого государственного реестра недвижимости об объекте недвижимости  
Описание местоположения земельного участка

Земельный участок			
вид объекта недвижимости			
Лист № 1 раздела 3	Всего листов раздела 3: 49	Всего разделов: 8	Всего листов выписки: 322
04.09.2023г. № КУВИ-001/2023-200920311			
Кадастровый номер:		43:21:480901:476	

План (чертеж, схема) земельного участка



Масштаб 1:90000

Условные обозначения:



ДОКУМЕНТ ПОДПИСАН  
ЭЛЕКТРОННОЙ ПОДПИСЬЮ

Сертификат: 00ВВ056В7401СВ38D2В3576АСDС8425108  
Владелец: ФЕДЕРАЛЬНАЯ СЛУЖБА ГОСУДАРСТВЕННОЙ  
РЕГИСТРАЦИИ, КАДАСТРА И КАРТОГРАФИИ  
Действителен: с 27.06.2023 по 19.09.2024

полное наименование должности

инициалы, фамилия

Земельный участок

вид объекта недвижимости

Лист № 2 раздела 3

Всего листов раздела 3: 49

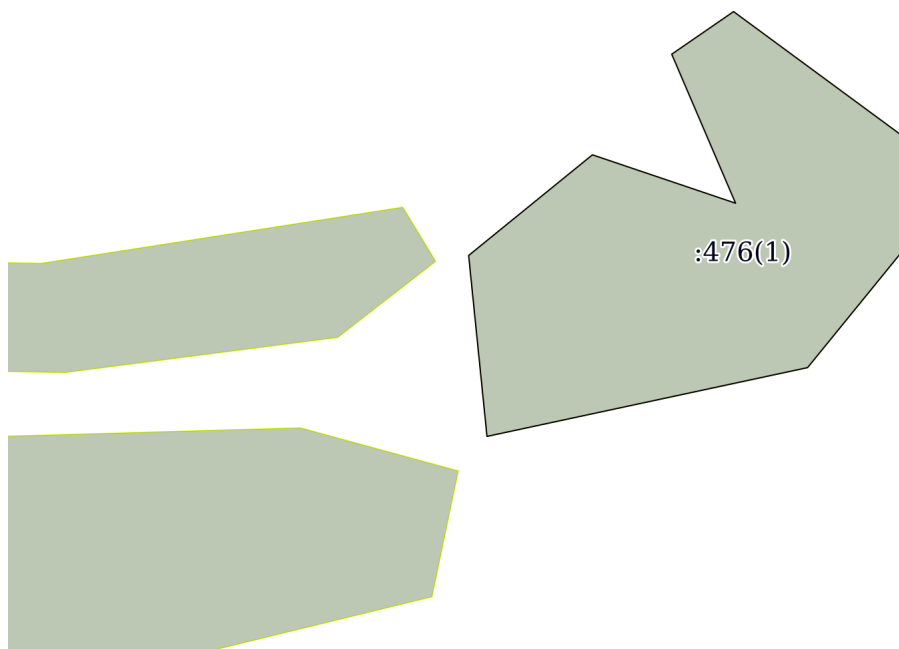
Всего разделов: 8

Всего листов выписки: 322

04.09.2023г. № КУВИ-001/2023-200920311

Кадастровый номер:

43:21:480901:476



Масштаб 1:2000

Условные обозначения:

ДОКУМЕНТ ПОДПИСАН  
ЭЛЕКТРОННОЙ ПОДПИСЬЮ

Сертификат: 00ВВ056В7401СВ38D2В3576АСDС8425108

Владелец: ФЕДЕРАЛЬНАЯ СЛУЖБА ГОСУДАРСТВЕННОЙ  
РЕГИСТРАЦИИ, КАДАСТРА И КАРТОГРАФИИ  
Действителен: с 27.06.2023 по 19.09.2024

полное наименование должности

инициалы, фамилия

Земельный участок

вид объекта недвижимости

Лист № 3 раздела 3

Всего листов раздела 3: 49

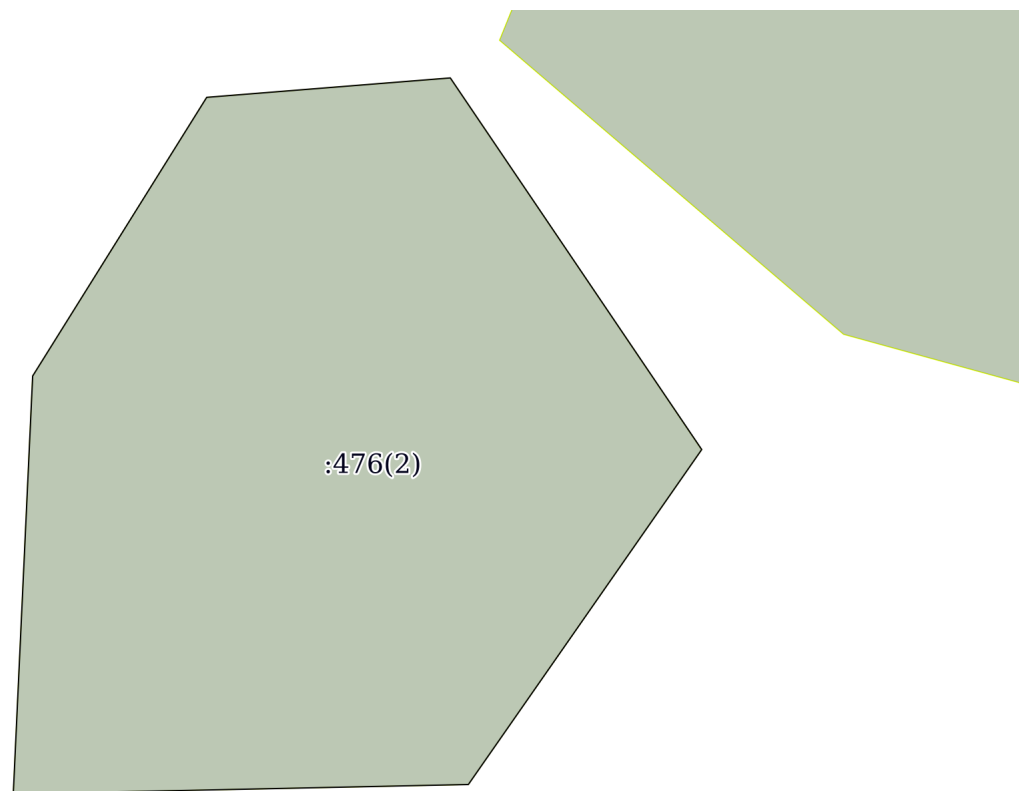
Всего разделов: 8

Всего листов выписки: 322

04.09.2023г. № КУВИ-001/2023-200920311

Кадастровый номер:

43:21:480901:476



Масштаб 1:1000

Условные обозначения:

ДОКУМЕНТ ПОДПИСАН  
ЭЛЕКТРОННОЙ ПОДПИСЬЮ

Сертификат: 00ВВ056В7401СВ38D2В3576АСDC8425108

Владелец: ФЕДЕРАЛЬНАЯ СЛУЖБА ГОСУДАРСТВЕННОЙ  
РЕГИСТРАЦИИ, КАДАСТРА И КАРТОГРАФИИ  
Действителен: с 27.06.2023 по 19.09.2024

полное наименование должности

инициалы, фамилия



Земельный участок

вид объекта недвижимости

Лист № 4 раздела 3

Всего листов раздела 3: 49

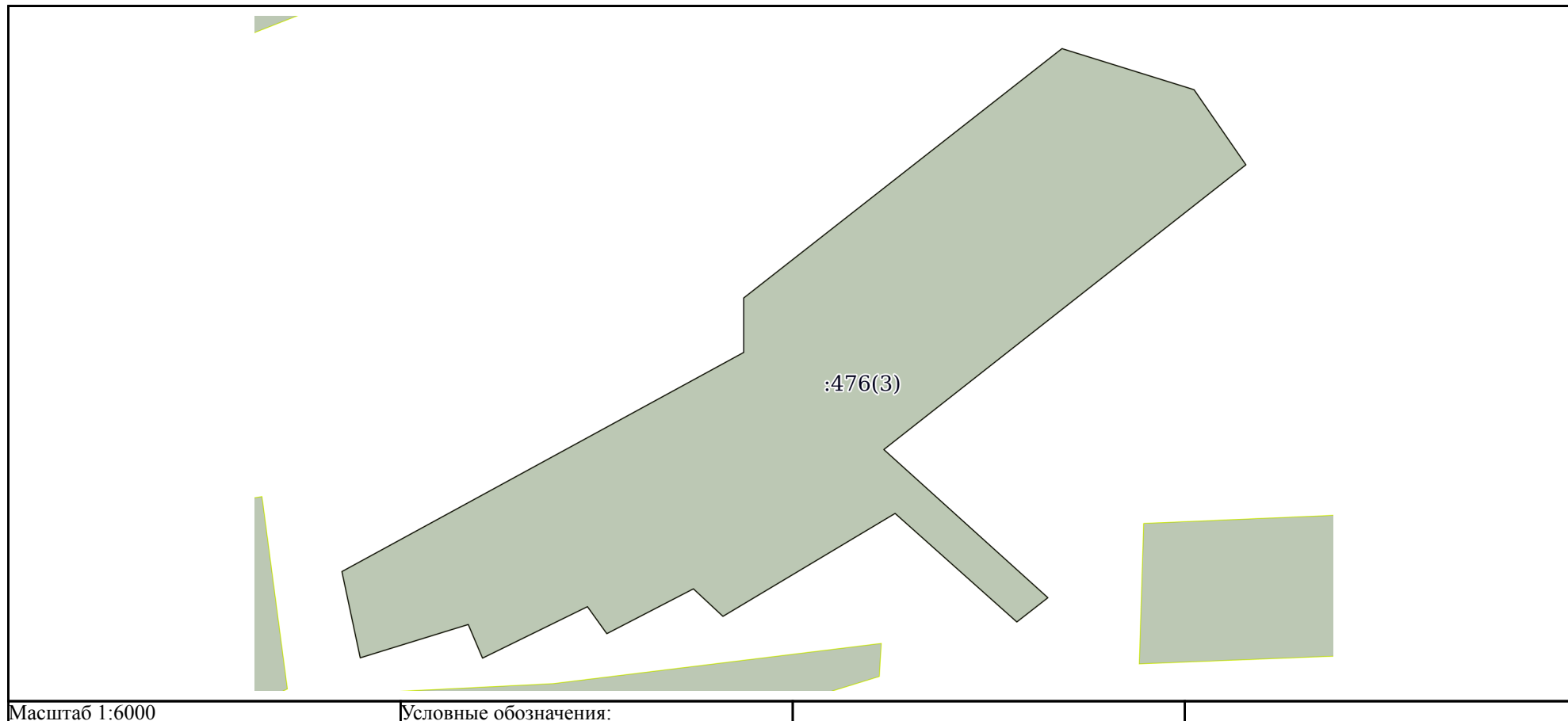
Всего разделов: 8

Всего листов выписки: 322

04.09.2023г. № КУВИ-001/2023-200920311

Кадастровый номер:

43:21:480901:476



ДОКУМЕНТ ПОДПИСАН  
ЭЛЕКТРОННОЙ ПОДПИСЬЮ

Сертификат: 00ВВ056В7401СВ38D2В3576АСDС8425108

Владелец: ФЕДЕРАЛЬНАЯ СЛУЖБА ГОСУДАРСТВЕННОЙ

РЕГИСТРАЦИИ, КАДАСТРА И КАРТОГРАФИИ

Действителен: с 27.06.2023 по 19.09.2024

полное наименование должности

инициалы, фамилия

Земельный участок

вид объекта недвижимости

Лист № 5 раздела 3

Всего листов раздела 3: 49

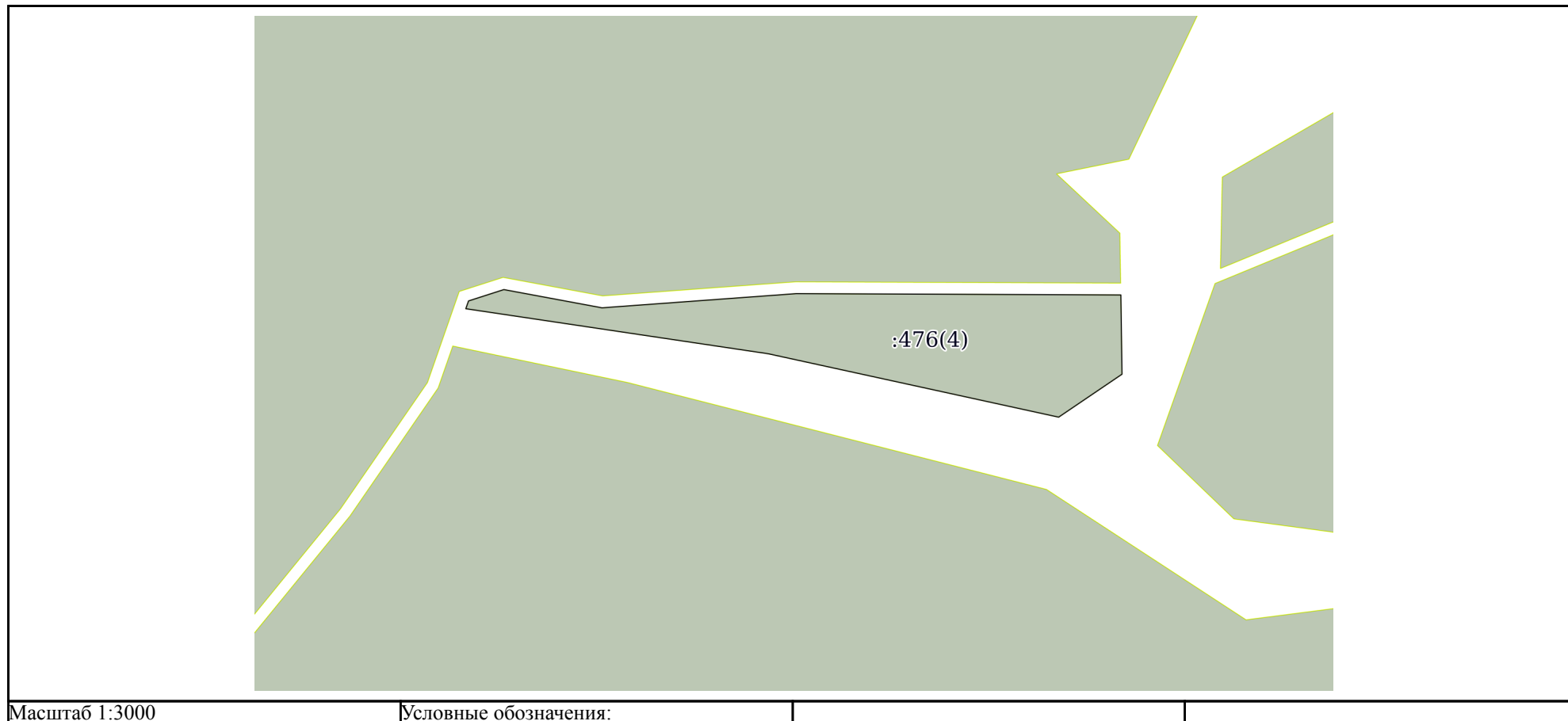
Всего разделов: 8

Всего листов выписки: 322

04.09.2023г. № КУВИ-001/2023-200920311

Кадастровый номер:

43:21:480901:476



ДОКУМЕНТ ПОДПИСАН  
ЭЛЕКТРОННОЙ ПОДПИСЬЮ

Сертификат: 00ВВ056В7401СВ38D2В3576АСDС8425108

Владелец: ФЕДЕРАЛЬНАЯ СЛУЖБА ГОСУДАРСТВЕННОЙ

РЕГИСТРАЦИИ, КАДАСТРА И КАРТОГРАФИИ

Действителен: с 27.06.2023 по 19.09.2024

полное наименование должности

инициалы, фамилия

Земельный участок

вид объекта недвижимости

Лист № 6 раздела 3

Всего листов раздела 3: 49

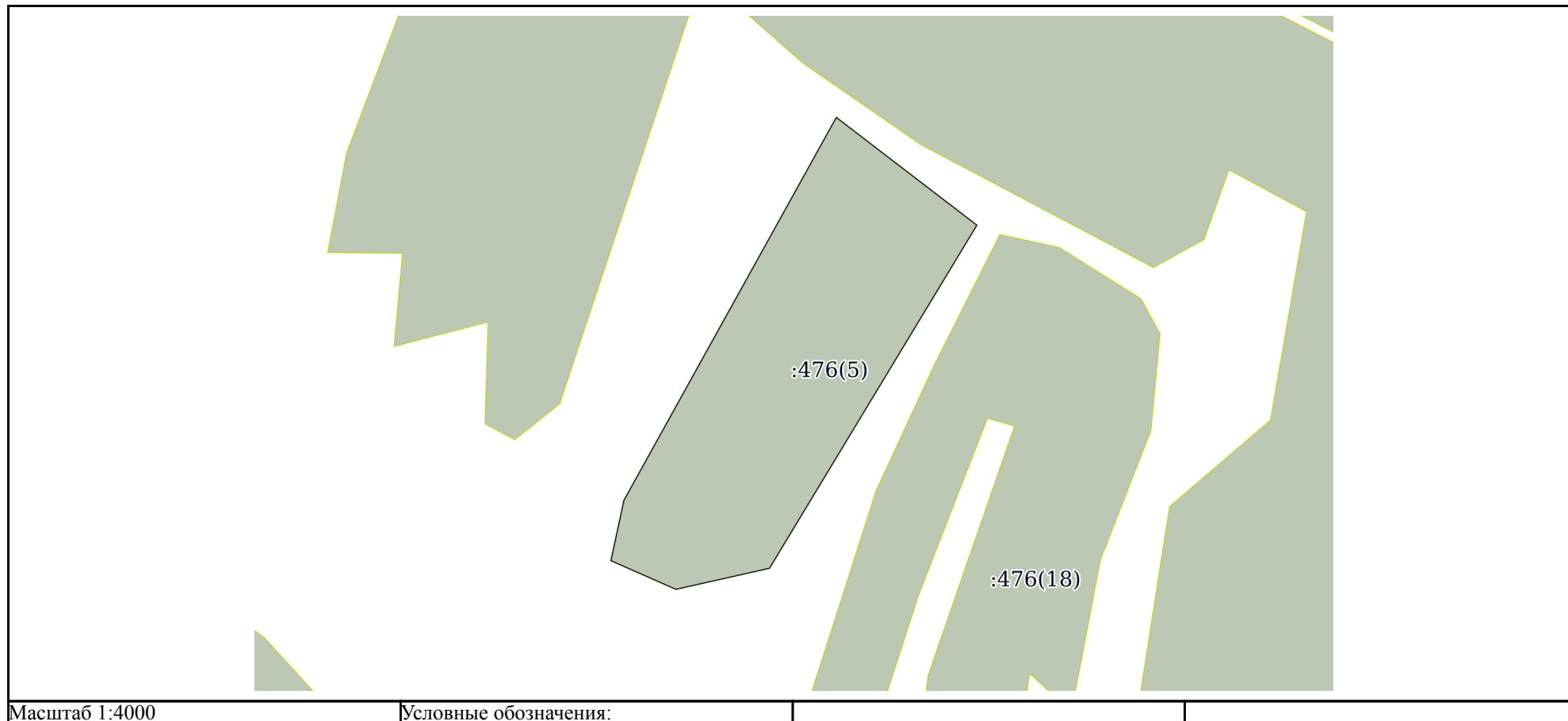
Всего разделов: 8

Всего листов выписки: 322

04.09.2023г. № КУВИ-001/2023-200920311

Кадастровый номер:

43:21:480901:476



ДОКУМЕНТ ПОДПИСАН  
ЭЛЕКТРОННОЙ ПОДПИСЬЮ

Сертификат: 00ВВ056В7401СВ38D2В3576АСDC8425108

Владелец: ФЕДЕРАЛЬНАЯ СЛУЖБА ГОСУДАРСТВЕННОЙ

РЕГИСТРАЦИИ, КАДАСТРА И КАРТОГРАФИИ

Действителен: с 27.06.2023 по 19.09.2024

полное наименование должности

инициалы, фамилия

Земельный участок

вид объекта недвижимости

Лист № 7 раздела 3

Всего листов раздела 3: 49

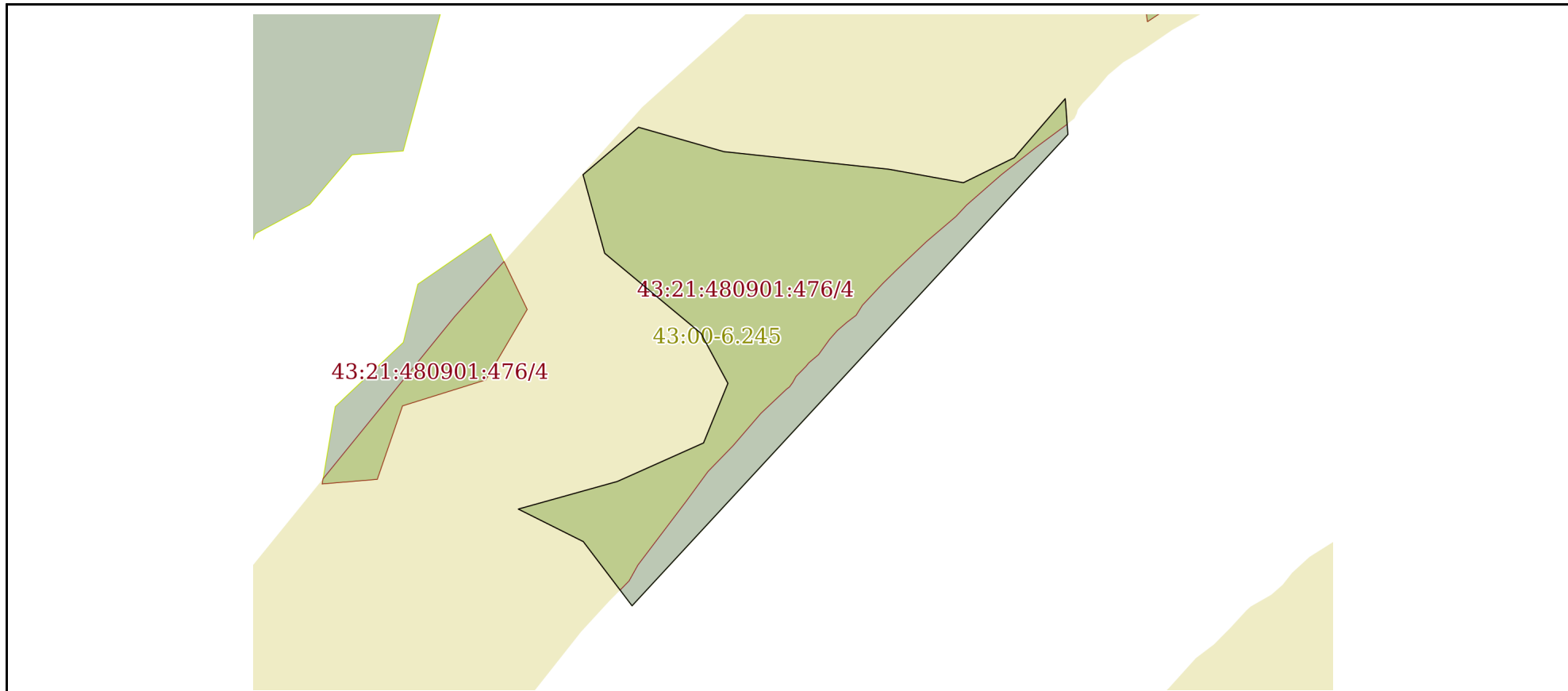
Всего разделов: 8

Всего листов выписки: 322

04.09.2023г. № КУВИ-001/2023-200920311

Кадастровый номер:

43:21:480901:476



Масштаб 1:4000

Условные обозначения:

ДОКУМЕНТ ПОДПИСАН  
ЭЛЕКТРОННОЙ ПОДПИСЬЮ

Сертификат: 00ВВ056В7401СВ38D2В3576АСDC8425108

Владелец: ФЕДЕРАЛЬНАЯ СЛУЖБА ГОСУДАРСТВЕННОЙ  
РЕГИСТРАЦИИ, КАДАСТРА И КАРТОГРАФИИ  
Действителен: с 27.06.2023 по 19.09.2024

полное наименование должности

инициалы, фамилия

Земельный участок

вид объекта недвижимости

Лист № 8 раздела 3

Всего листов раздела 3: 49

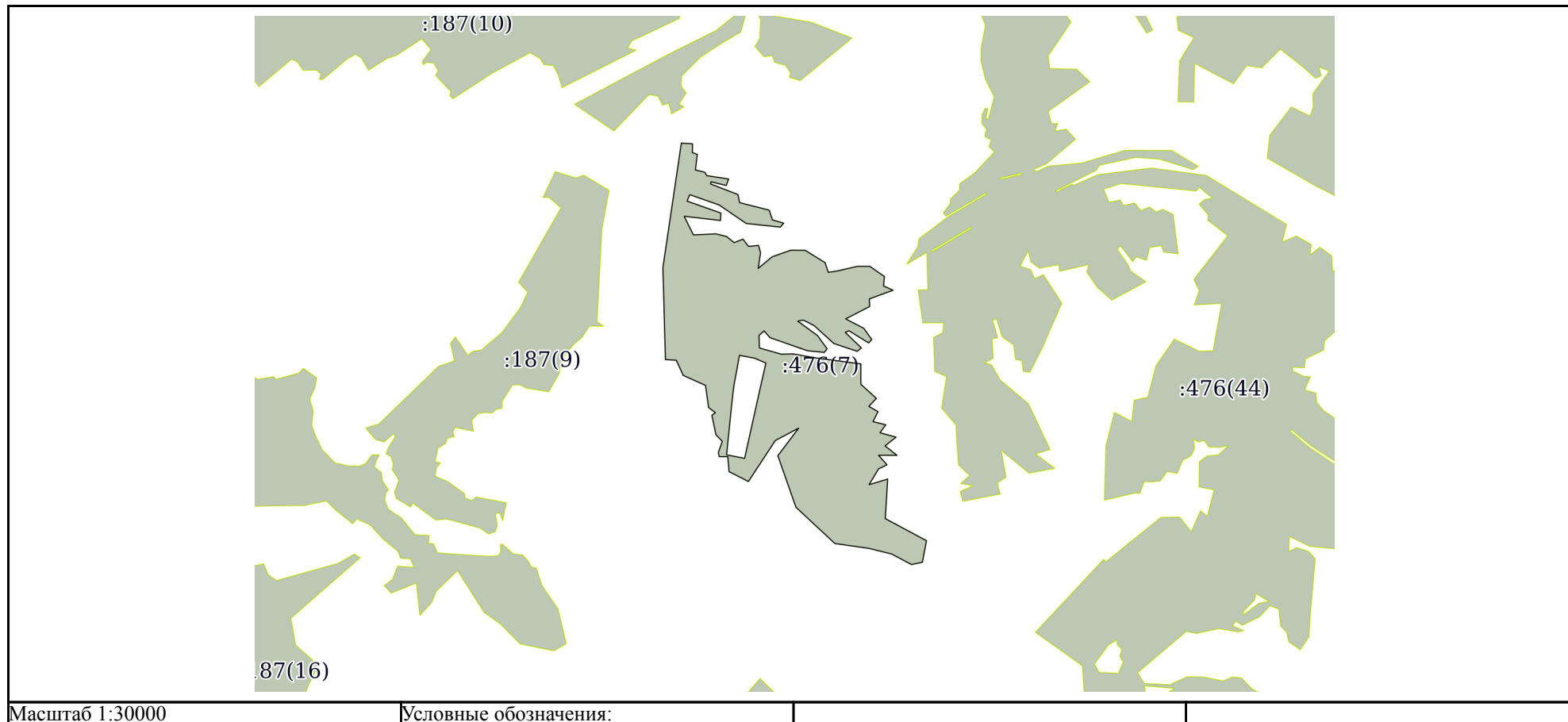
Всего разделов: 8

Всего листов выписки: 322

04.09.2023г. № КУВИ-001/2023-200920311

Кадастровый номер:

43:21:480901:476



ДОКУМЕНТ ПОДПИСАН  
ЭЛЕКТРОННОЙ ПОДПИСЬЮ

Сертификат: 00ВВ056В7401СВ38D2В3576АСDС8425108

Владелец: ФЕДЕРАЛЬНАЯ СЛУЖБА ГОСУДАРСТВЕННОЙ

РЕГИСТРАЦИИ, КАДАСТРА И КАРТОГРАФИИ

Действителен: с 27.06.2023 по 19.09.2024

полное наименование должности

инициалы, фамилия

Земельный участок

вид объекта недвижимости

Лист № 9 раздела 3

Всего листов раздела 3: 49

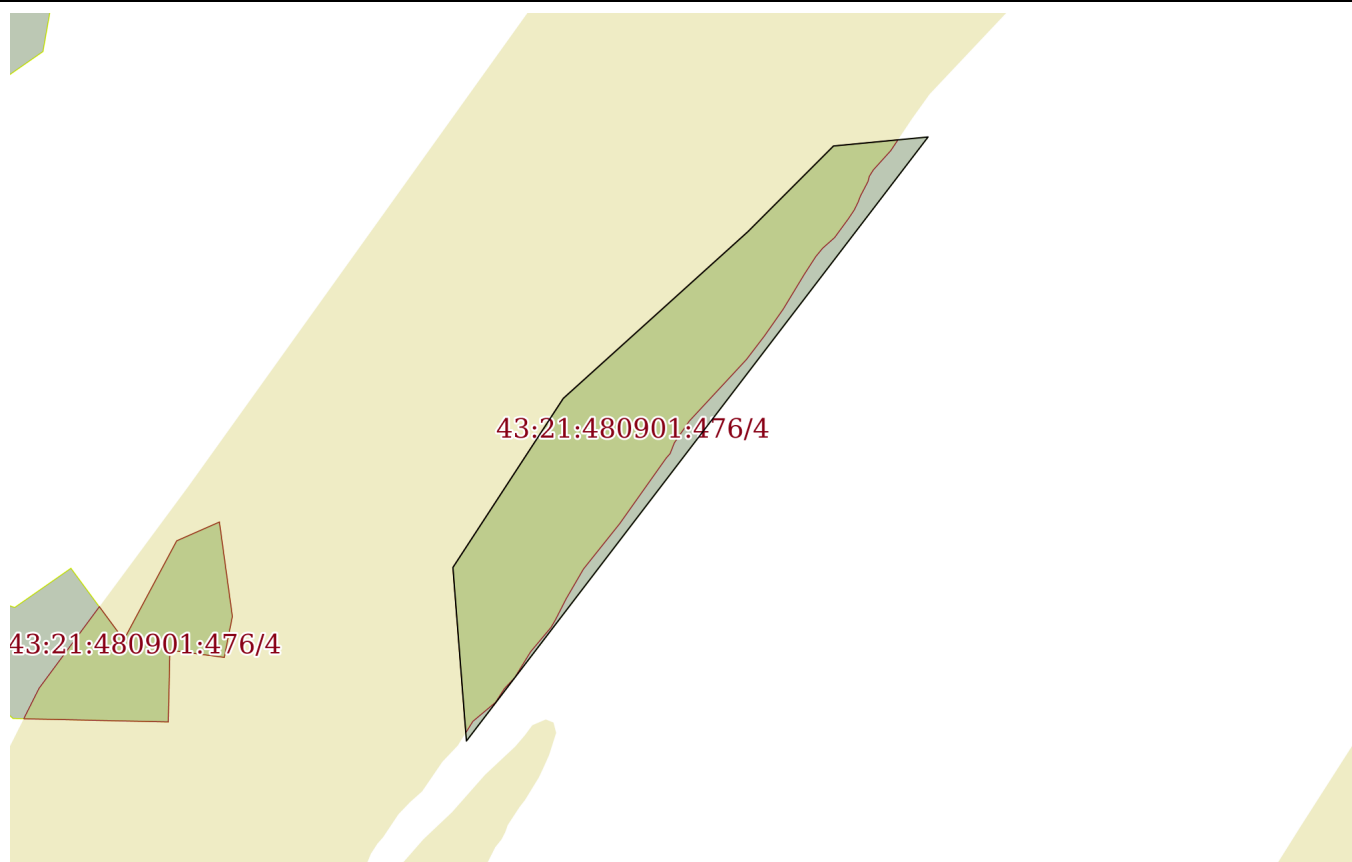
Всего разделов: 8

Всего листов выписки: 322

04.09.2023г. № КУВИ-001/2023-200920311

Кадастровый номер:

43:21:480901:476



Масштаб 1:4000

Условные обозначения:

ДОКУМЕНТ ПОДПИСАН  
ЭЛЕКТРОННОЙ ПОДПИСЬЮ

Сертификат: 00ВВ056В7401СВ38D2В3576АСDC8425108

Владелец: ФЕДЕРАЛЬНАЯ СЛУЖБА ГОСУДАРСТВЕННОЙ  
РЕГИСТРАЦИИ, КАДАСТРА И КАРТОГРАФИИ  
Действителен: с 27.06.2023 по 19.09.2024

полное наименование должности

инициалы, фамилия

Земельный участок

вид объекта недвижимости

Лист № 10 раздела 3

Всего листов раздела 3: 49

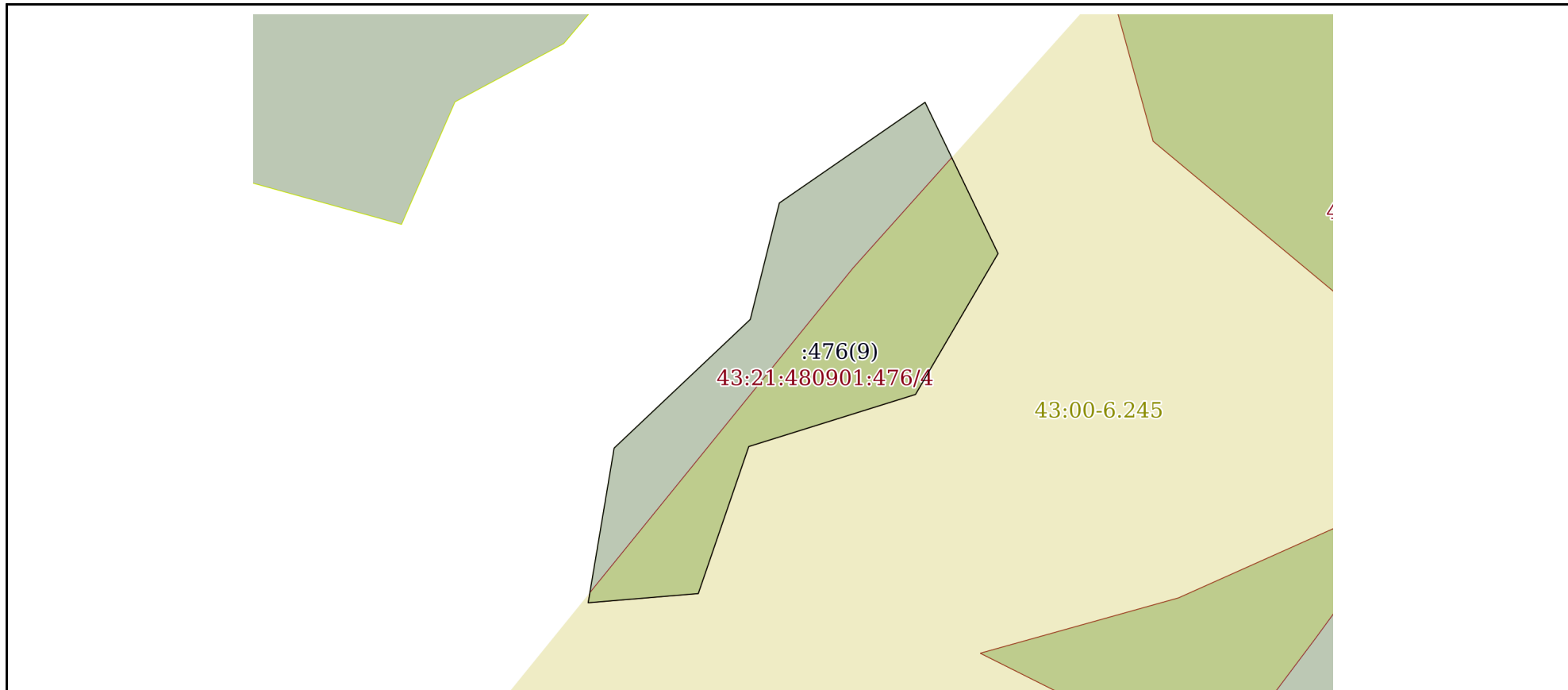
Всего разделов: 8

Всего листов выписки: 322

04.09.2023г. № КУВИ-001/2023-200920311

Кадастровый номер:

43:21:480901:476



Масштаб 1:2000

Условные обозначения:



ДОКУМЕНТ ПОДПИСАН  
ЭЛЕКТРОННОЙ ПОДПИСЬЮ

Сертификат: 00ВВ056В7401СВ38D2В3576АСDC8425108

Владелец: ФЕДЕРАЛЬНАЯ СЛУЖБА ГОСУДАРСТВЕННОЙ

РЕГИСТРАЦИИ, КАДАСТРА И КАРТОГРАФИИ

Действителен: с 27.06.2023 по 19.09.2024

полное наименование должности

инициалы, фамилия

Земельный участок

вид объекта недвижимости

Лист № 11 раздела 3

Всего листов раздела 3: 49

Всего разделов: 8

Всего листов выписки: 322

04.09.2023г. № КУВИ-001/2023-200920311

Кадастровый номер:

43:21:480901:476

:476(24)

:476(10)

Масштаб 1:2000

Условные обозначения:



ДОКУМЕНТ ПОДПИСАН  
ЭЛЕКТРОННОЙ ПОДПИСЬЮ

Сертификат: 00ВВ056В7401СВ38D2В3576АСDС8425108

Владелец: ФЕДЕРАЛЬНАЯ СЛУЖБА ГОСУДАРСТВЕННОЙ  
РЕГИСТРАЦИИ, КАДАСТРА И КАРТОГРАФИИ  
Действителен: с 27.06.2023 по 19.09.2024

полное наименование должности

инициалы, фамилия



Земельный участок

вид объекта недвижимости

Лист № 12 раздела 3

Всего листов раздела 3: 49


Всего разделов: 8

Всего листов выписки: 322

04.09.2023г. № КУВИ-001/2023-200920311

Кадастровый номер:

43:21:480901:476



Масштаб 1:3000

Условные обозначения:

ДОКУМЕНТ ПОДПИСАН  
ЭЛЕКТРОННОЙ ПОДПИСЬЮ

Сертификат: 00ВВ056В7401СВ38D2В3576АСDС8425108

Владелец: ФЕДЕРАЛЬНАЯ СЛУЖБА ГОСУДАРСТВЕННОЙ  
РЕГИСТРАЦИИ, КАДАСТРА И КАРТОГРАФИИ  
Действителен: с 27.06.2023 по 19.09.2024

полное наименование должности

инициалы, фамилия

Земельный участок

вид объекта недвижимости

Лист № 13 раздела 3

Всего листов раздела 3: 49

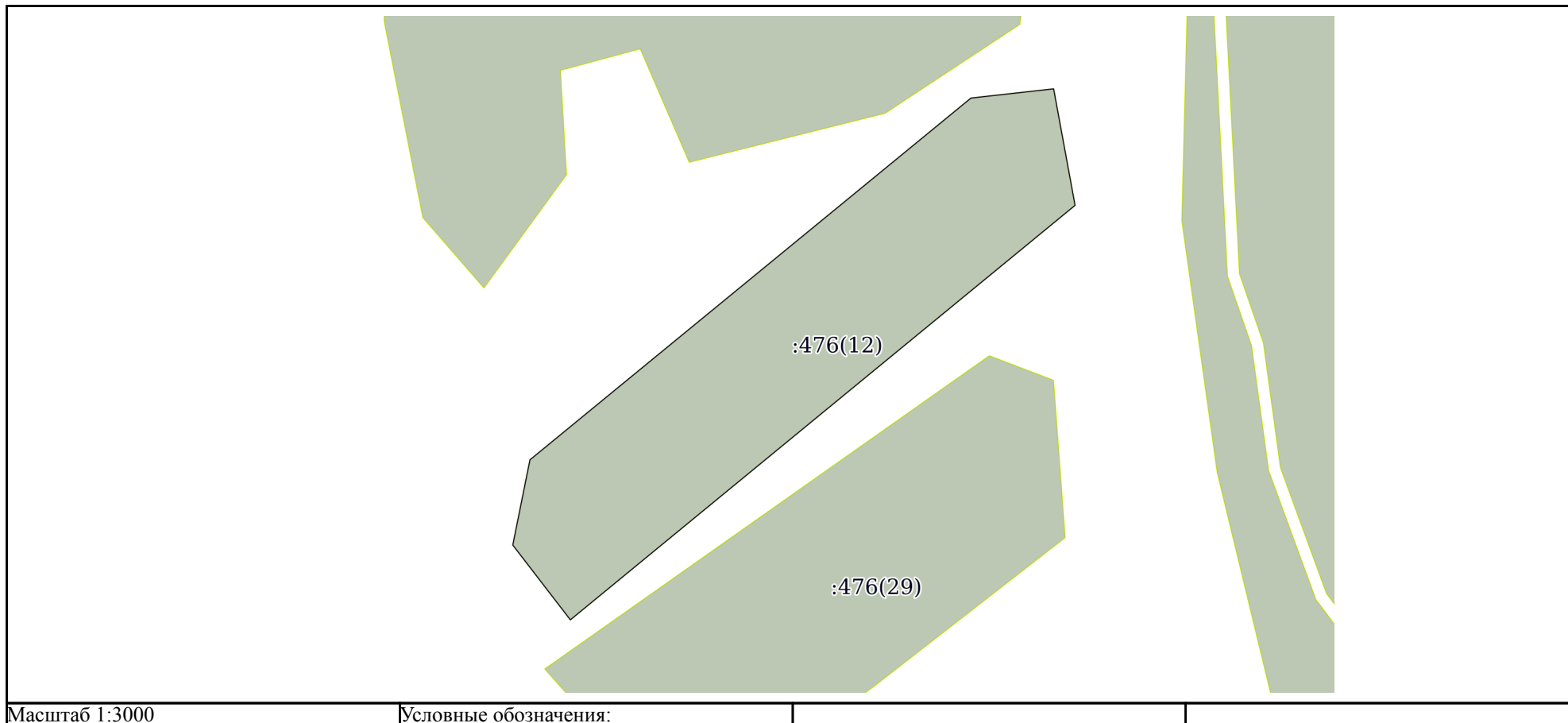
Всего разделов: 8

Всего листов выписки: 322

04.09.2023г. № КУВИ-001/2023-200920311

Кадастровый номер:

43:21:480901:476



ДОКУМЕНТ ПОДПИСАН  
ЭЛЕКТРОННОЙ ПОДПИСЬЮ

Сертификат: 00ВВ056В7401СВ38D2В3576АСDС8425108

Владелец: ФЕДЕРАЛЬНАЯ СЛУЖБА ГОСУДАРСТВЕННОЙ

РЕГИСТРАЦИИ, КАДАСТРА И КАРТОГРАФИИ

Действителен: с 27.06.2023 по 19.09.2024

полное наименование должности

инициалы, фамилия

Земельный участок

вид объекта недвижимости

Лист № 14 раздела 3

Всего листов раздела 3: 49

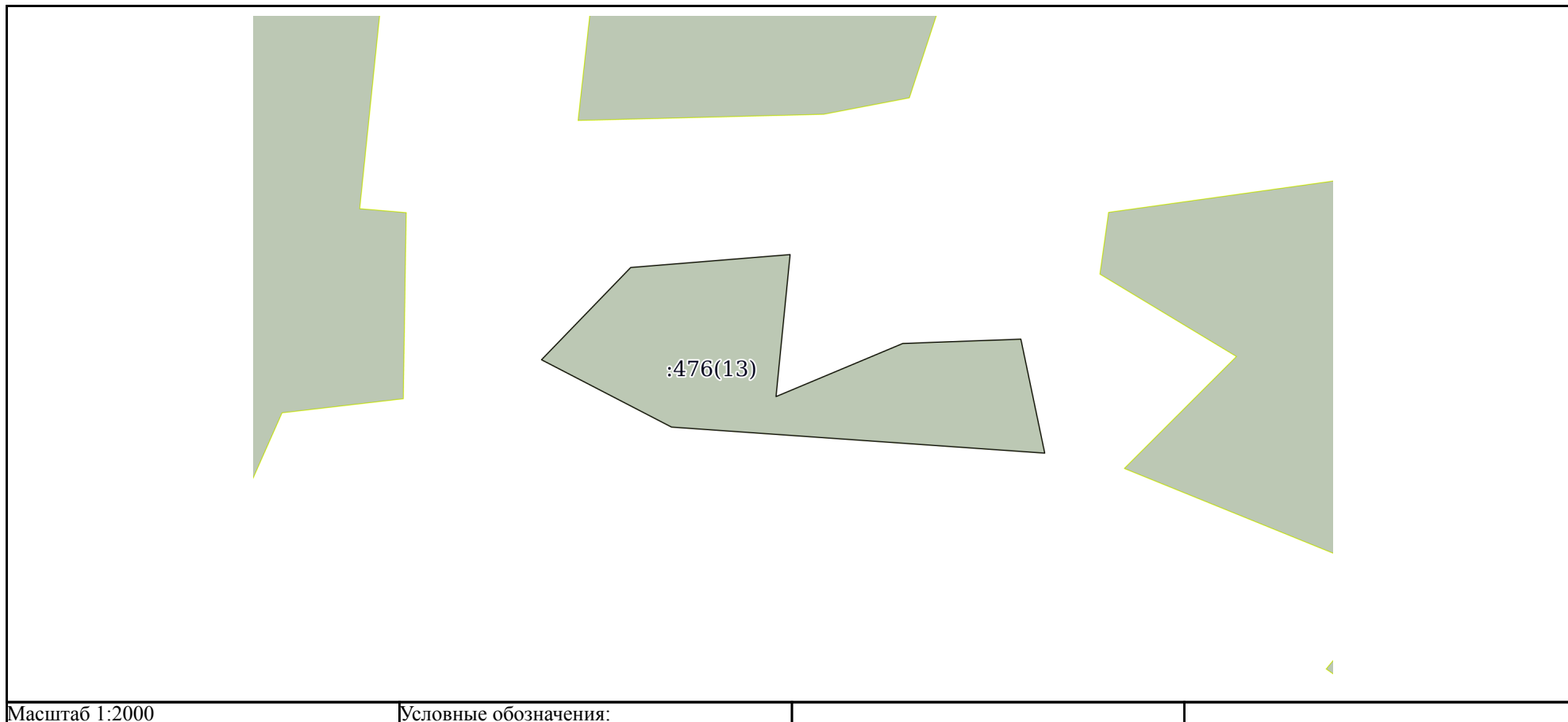
Всего разделов: 8

Всего листов выписки: 322

04.09.2023г. № КУВИ-001/2023-200920311

Кадастровый номер:

43:21:480901:476



ДОКУМЕНТ ПОДПИСАН  
ЭЛЕКТРОННОЙ ПОДПИСЬЮ

Сертификат: 00ВВ056В7401СВ38D2В3576АСDС8425108

Владелец: ФЕДЕРАЛЬНАЯ СЛУЖБА ГОСУДАРСТВЕННОЙ

РЕГИСТРАЦИИ, КАДАСТРА И КАРТОГРАФИИ

Действителен: с 27.06.2023 по 19.09.2024

полное наименование должности

инициалы, фамилия

Земельный участок

вид объекта недвижимости

Лист № 15 раздела 3

Всего листов раздела 3: 49

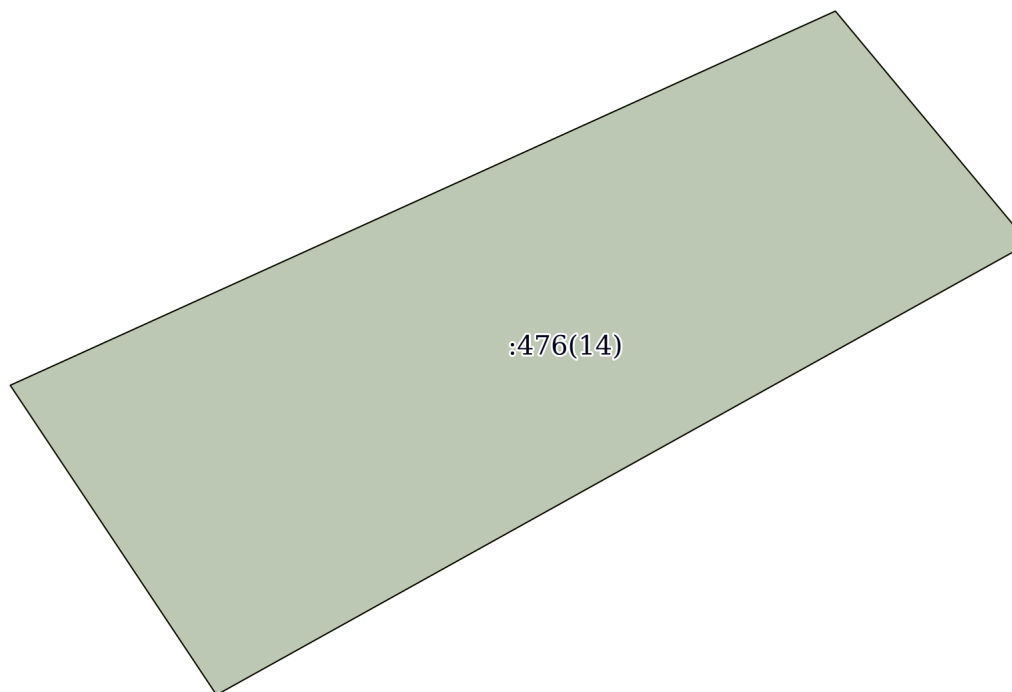
Всего разделов: 8

Всего листов выписки: 322

04.09.2023г. № КУВИ-001/2023-200920311

Кадастровый номер:

43:21:480901:476



Масштаб 1:600

Условные обозначения:

ДОКУМЕНТ ПОДПИСАН  
ЭЛЕКТРОННОЙ ПОДПИСЬЮ

Сертификат: 00ВВ056В7401СВ38D2В3576АСDC8425108

Владелец: ФЕДЕРАЛЬНАЯ СЛУЖБА ГОСУДАРСТВЕННОЙ

РЕГИСТРАЦИИ, КАДАСТРА И КАРТОГРАФИИ

Действителен: с 27.06.2023 по 19.09.2024

полное наименование должности

инициалы, фамилия

Земельный участок

вид объекта недвижимости

Лист № 16 раздела 3

Всего листов раздела 3: 49

Всего разделов: 8

Всего листов выписки: 322

04.09.2023г. № КУВИ-001/2023-200920311

Кадастровый номер:

43:21:480901:476

:476(15)

Масштаб 1:800

Условные обозначения:



ДОКУМЕНТ ПОДПИСАН  
ЭЛЕКТРОННОЙ ПОДПИСЬЮ

Сертификат: 00ВВ056В7401СВ38D2В3576АСDС8425108

Владелец: ФЕДЕРАЛЬНАЯ СЛУЖБА ГОСУДАРСТВЕННОЙ  
РЕГИСТРАЦИИ, КАДАСТРА И КАРТОГРАФИИ  
Действителен: с 27.06.2023 по 19.09.2024

полное наименование должности

инициалы, фамилия

Земельный участок

вид объекта недвижимости

Лист № 17 раздела 3

Всего листов раздела 3: 49

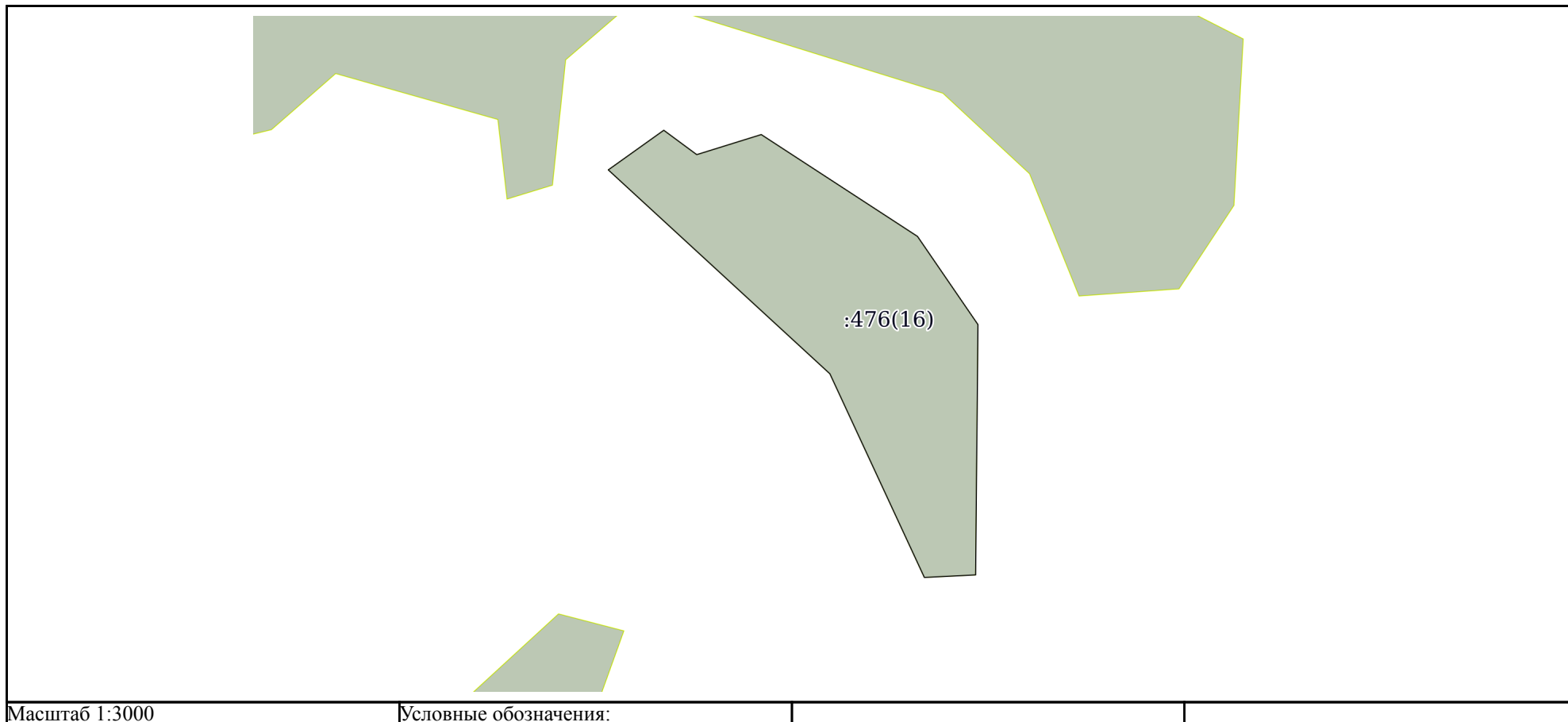
Всего разделов: 8

Всего листов выписки: 322

04.09.2023г. № КУВИ-001/2023-200920311

Кадастровый номер:

43:21:480901:476



Масштаб 1:3000

Условные обозначения:



ДОКУМЕНТ ПОДПИСАН  
ЭЛЕКТРОННОЙ ПОДПИСЬЮ

Сертификат: 00ВВ056В7401СВ38D2В3576АСDC8425108

Владелец: ФЕДЕРАЛЬНАЯ СЛУЖБА ГОСУДАРСТВЕННОЙ  
РЕГИСТРАЦИИ, КАДАСТРА И КАРТОГРАФИИ  
Действителен: с 27.06.2023 по 19.09.2024

полное наименование должности

инициалы, фамилия

Земельный участок

вид объекта недвижимости

Лист № 18 раздела 3

Всего листов раздела 3: 49

Всего разделов: 8

Всего листов выписки: 322

04.09.2023г. № КУВИ-001/2023-200920311

Кадастровый номер:

43:21:480901:476

:476(17)

Масштаб 1:500

Условные обозначения:



ДОКУМЕНТ ПОДПИСАН  
ЭЛЕКТРОННОЙ ПОДПИСЬЮ

Сертификат: 00ВВ056В7401СВ38D2В3576АСDС8425108

Владелец: ФЕДЕРАЛЬНАЯ СЛУЖБА ГОСУДАРСТВЕННОЙ

РЕГИСТРАЦИИ, КАДАСТРА И КАРТОГРАФИИ

Действителен: с 27.06.2023 по 19.09.2024

полное наименование должности

инициалы, фамилия

Земельный участок

вид объекта недвижимости

Лист № 19 раздела 3

Всего листов раздела 3: 49

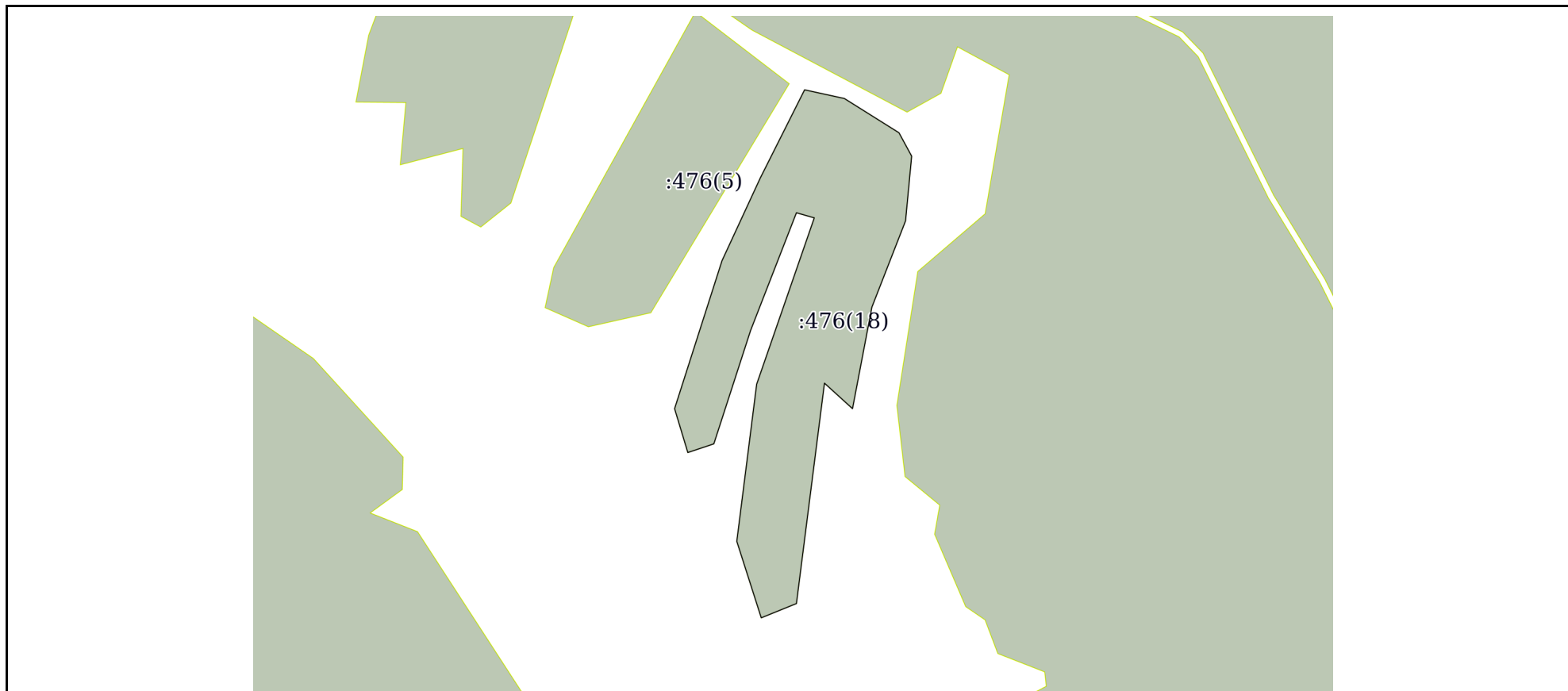
Всего разделов: 8

Всего листов выписки: 322

04.09.2023г. № КУВИ-001/2023-200920311

Кадастровый номер:

43:21:480901:476



Масштаб 1:6000

Условные обозначения:

ДОКУМЕНТ ПОДПИСАН  
ЭЛЕКТРОННОЙ ПОДПИСЬЮ

Сертификат: 00ВВ056В7401СВ38D2В3576АСDC8425108

Владелец: ФЕДЕРАЛЬНАЯ СЛУЖБА ГОСУДАРСТВЕННОЙ  
РЕГИСТРАЦИИ, КАДАСТРА И КАРТОГРАФИИ  
Действителен: с 27.06.2023 по 19.09.2024

полное наименование должности

инициалы, фамилия



Земельный участок

вид объекта недвижимости

Лист № 20 раздела 3

Всего листов раздела 3: 49

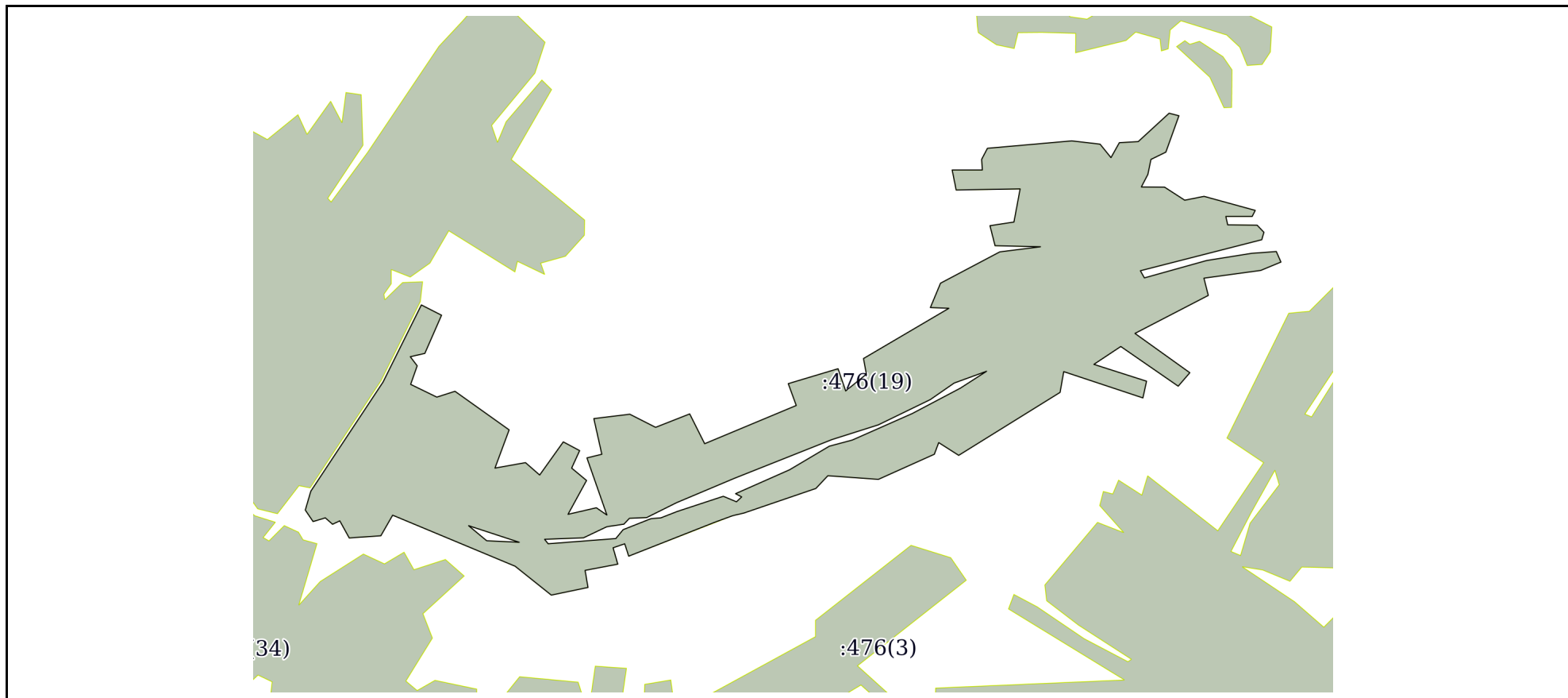
Всего разделов: 8

Всего листов выписки: 322

04.09.2023г. № КУВИ-001/2023-200920311

Кадастровый номер:

43:21:480901:476



Масштаб 1:20000

Условные обозначения:

ДОКУМЕНТ ПОДПИСАН  
ЭЛЕКТРОННОЙ ПОДПИСЬЮ

Сертификат: 00ВВ056В7401СВ38D2В3576АСDС8425108

Владелец: ФЕДЕРАЛЬНАЯ СЛУЖБА ГОСУДАРСТВЕННОЙ

РЕГИСТРАЦИИ, КАДАСТРА И КАРТОГРАФИИ

Действителен: с 27.06.2023 по 19.09.2024

полное наименование должности

инициалы, фамилия

Земельный участок

вид объекта недвижимости

Лист № 21 раздела 3

Всего листов раздела 3: 49

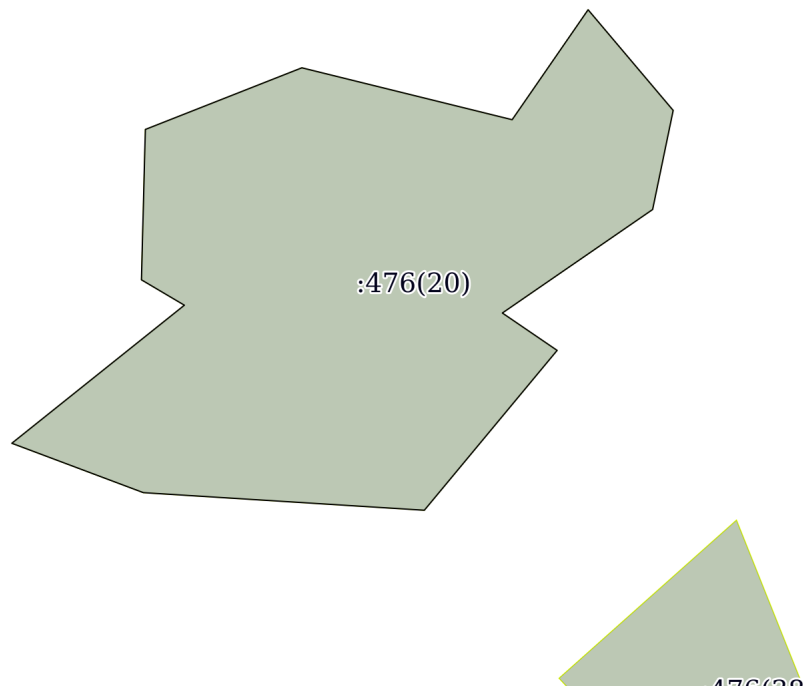
Всего разделов: 8

Всего листов выписки: 322

04.09.2023г. № КУВИ-001/2023-200920311

Кадастровый номер:

43:21:480901:476



Масштаб 1:2000

Условные обозначения:

ДОКУМЕНТ ПОДПИСАН  
ЭЛЕКТРОННОЙ ПОДПИСЬЮ

Сертификат: 00ВВ056В7401СВ38D2В3576АСDС8425108

Владелец: ФЕДЕРАЛЬНАЯ СЛУЖБА ГОСУДАРСТВЕННОЙ

РЕГИСТРАЦИИ, КАДАСТРА И КАРТОГРАФИИ

Действителен: с 27.06.2023 по 19.09.2024

полное наименование должности

инициалы, фамилия

Земельный участок

вид объекта недвижимости

Лист № 22 раздела 3

Всего листов раздела 3: 49

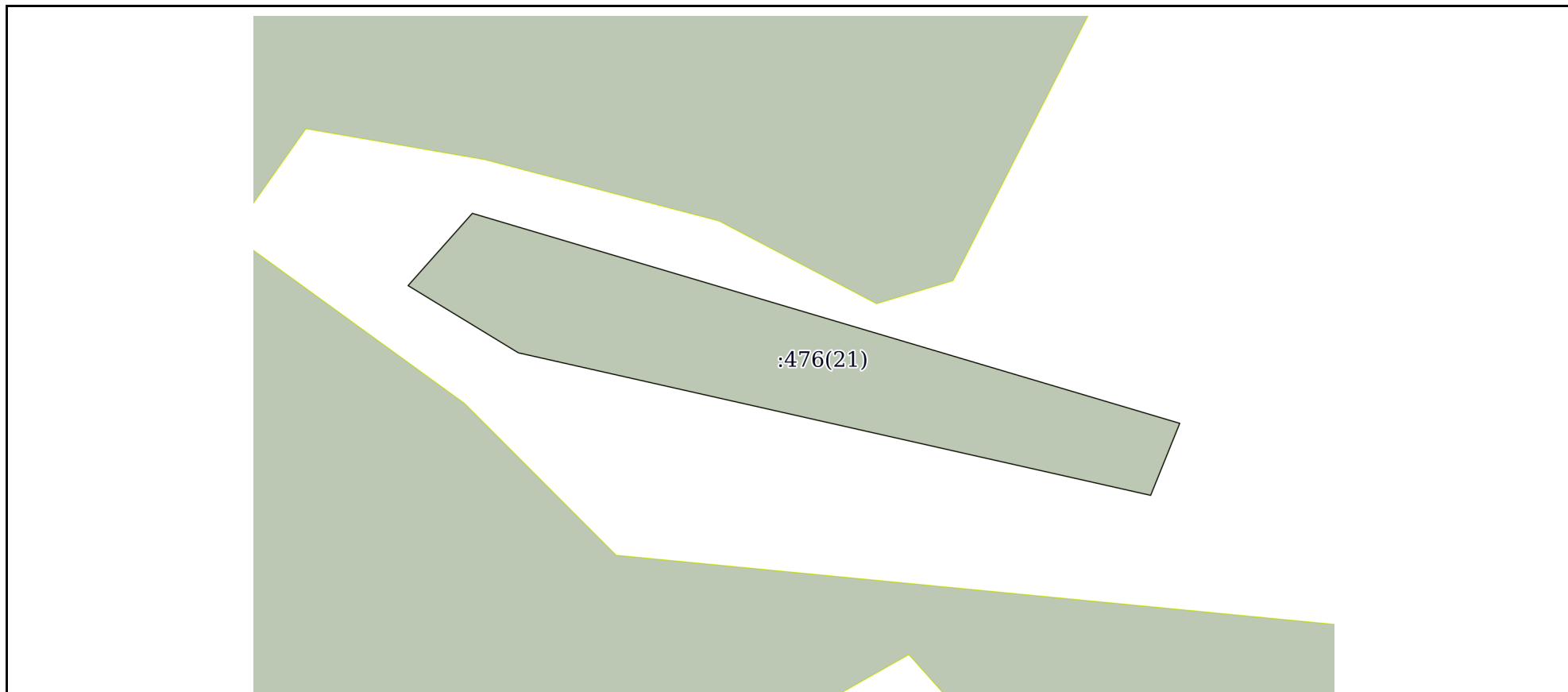
Всего разделов: 8

Всего листов выписки: 322

04.09.2023г. № КУВИ-001/2023-200920311

Кадастровый номер:

43:21:480901:476



Масштаб 1:2000

Условные обозначения:

ДОКУМЕНТ ПОДПИСАН  
ЭЛЕКТРОННОЙ ПОДПИСЬЮ

Сертификат: 00ВВ056В7401СВ38D2В3576АСDC8425108

Владелец: ФЕДЕРАЛЬНАЯ СЛУЖБА ГОСУДАРСТВЕННОЙ  
РЕГИСТРАЦИИ, КАДАСТРА И КАРТОГРАФИИ  
Действителен: с 27.06.2023 по 19.09.2024

полное наименование должности

инициалы, фамилия

Земельный участок

вид объекта недвижимости

Лист № 23 раздела 3

Всего листов раздела 3: 49

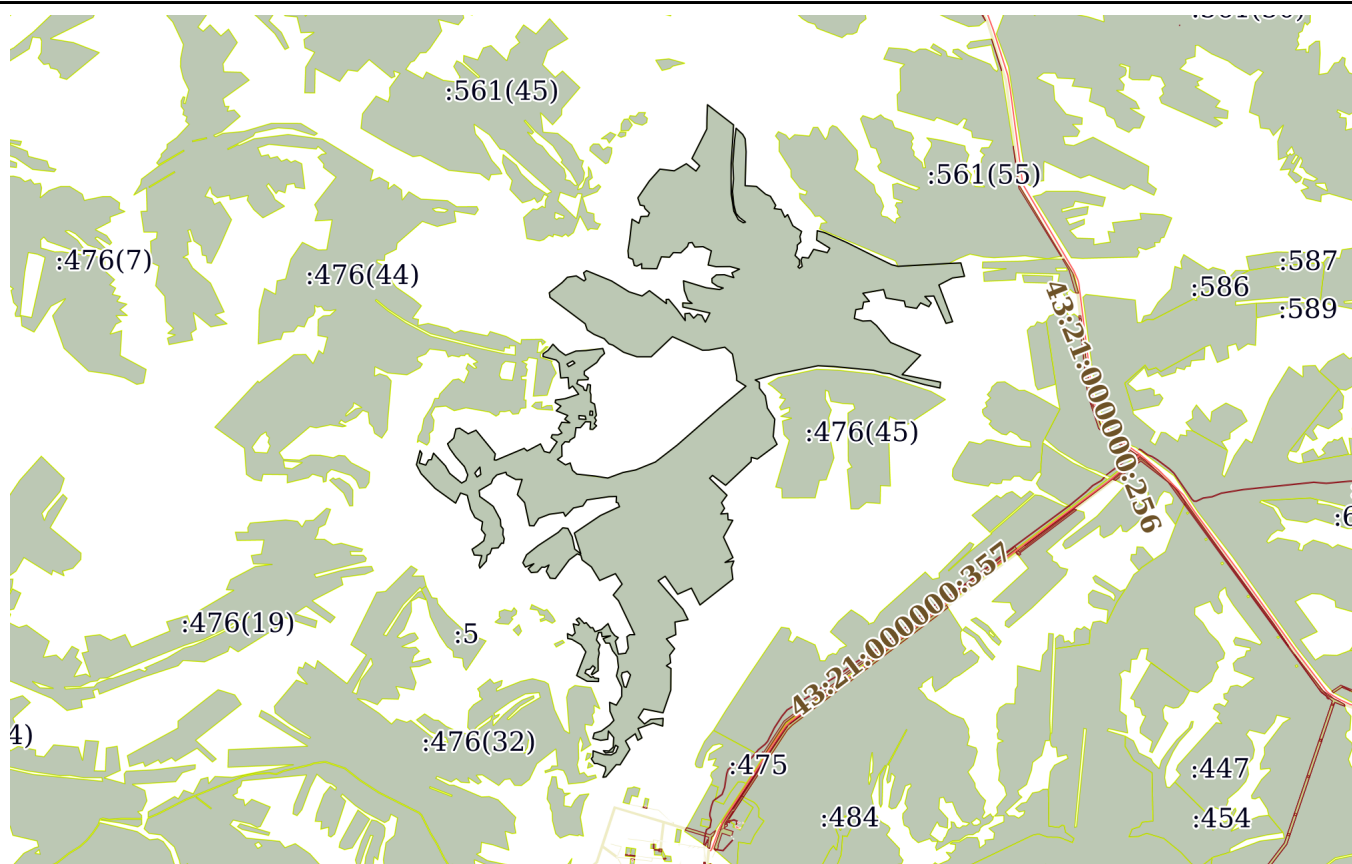
Всего разделов: 8

Всего листов выписки: 322

04.09.2023г. № КУВИ-001/2023-200920311

Кадастровый номер:

43:21:480901:476



Масштаб 1:60000

Условные обозначения:

ДОКУМЕНТ ПОДПИСАН  
ЭЛЕКТРОННОЙ ПОДПИСЬЮ

Сертификат: 00ВВ056В7401СВ38D2В3576АСDC8425108

Владелец: ФЕДЕРАЛЬНАЯ СЛУЖБА ГОСУДАРСТВЕННОЙ

РЕГИСТРАЦИИ, КАДАСТРА И КАРТОГРАФИИ

Действителен: с 27.06.2023 по 19.09.2024

полное наименование должности

инициалы, фамилия

Земельный участок

вид объекта недвижимости

Лист № 24 раздела 3

Всего листов раздела 3: 49

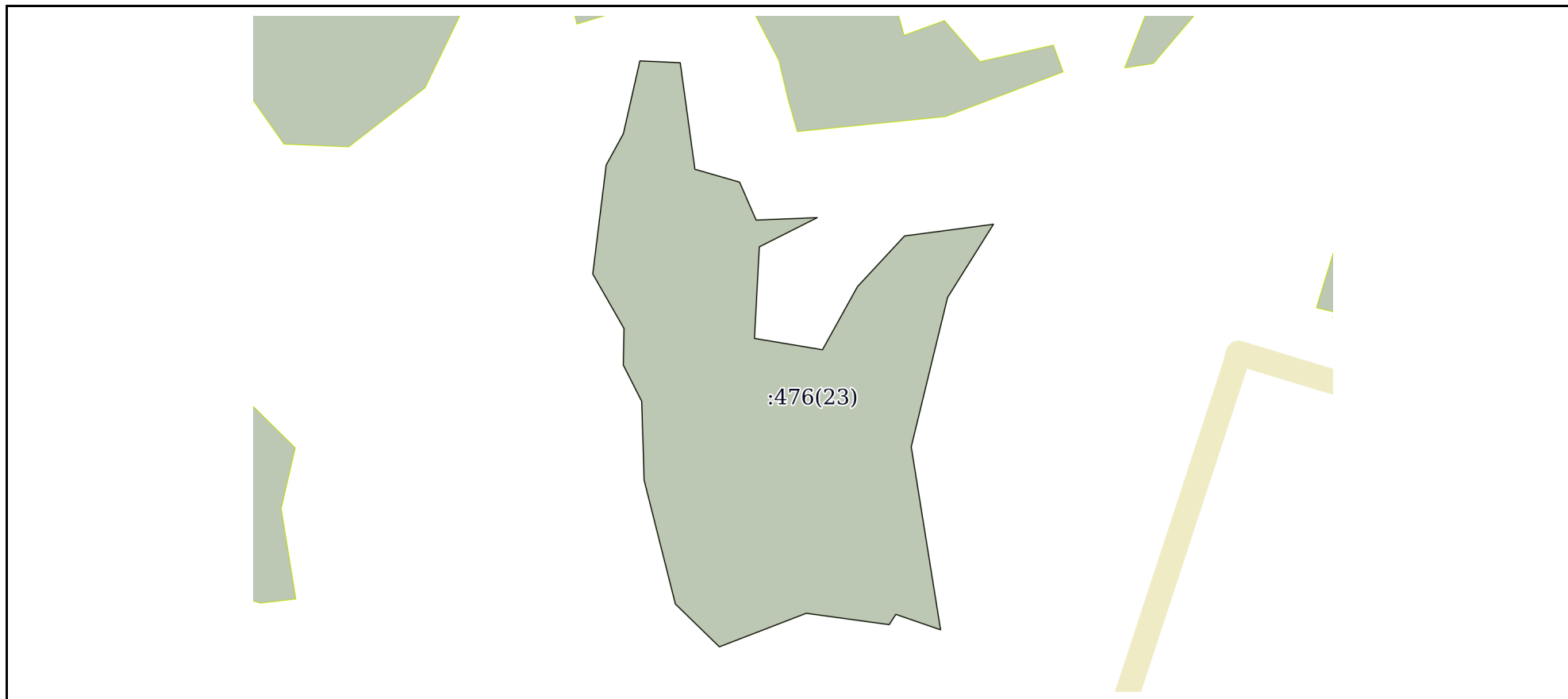
Всего разделов: 8

Всего листов выписки: 322

04.09.2023г. № КУВИ-001/2023-200920311

Кадастровый номер:

43:21:480901:476



Масштаб 1:5000

Условные обозначения:



ДОКУМЕНТ ПОДПИСАН  
ЭЛЕКТРОННОЙ ПОДПИСЬЮ

Сертификат: 00ВВ056В7401СВ38D2В3576АСDС8425108

Владелец: ФЕДЕРАЛЬНАЯ СЛУЖБА ГОСУДАРСТВЕННОЙ

РЕГИСТРАЦИИ, КАДАСТРА И КАРТОГРАФИИ

Действителен: с 27.06.2023 по 19.09.2024

полное наименование должности

инициалы, фамилия

Земельный участок

вид объекта недвижимости

Лист № 25 раздела 3

Всего листов раздела 3: 49

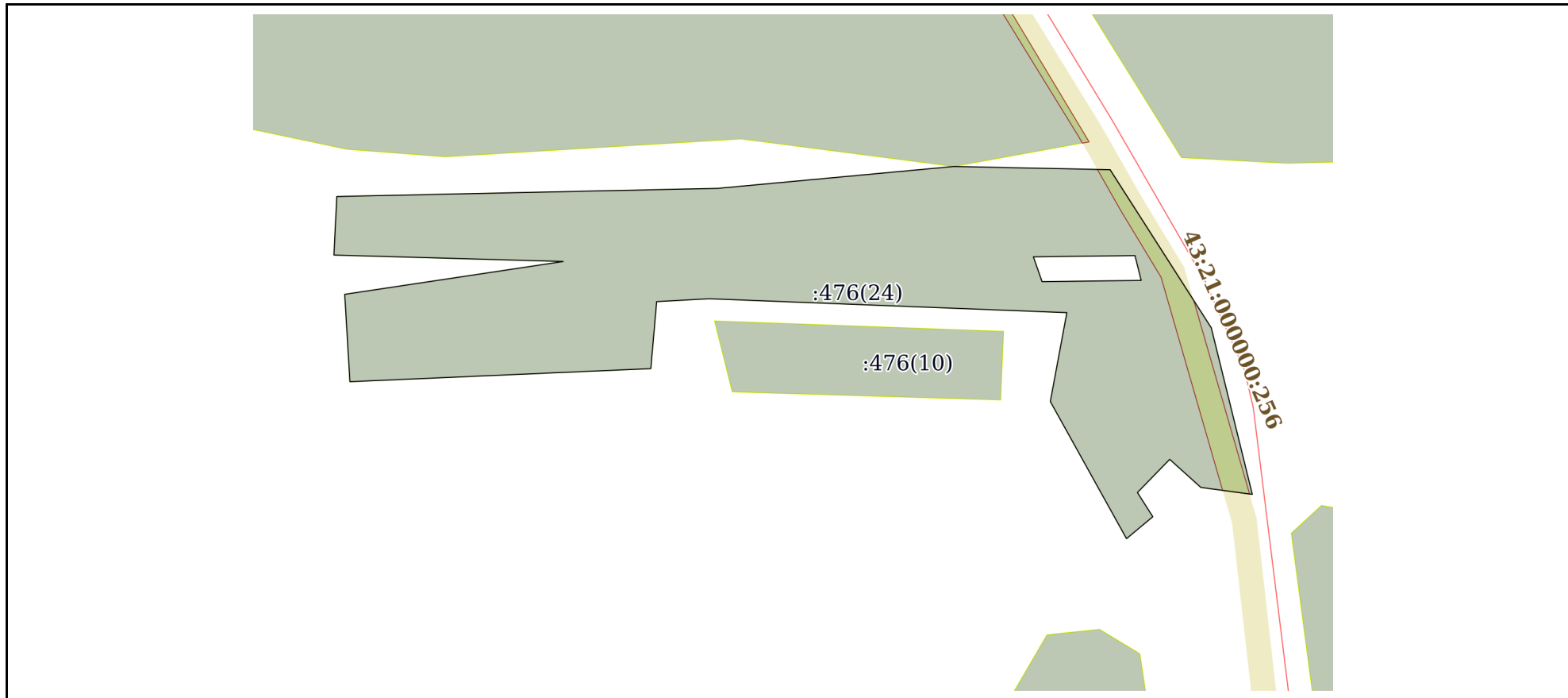
Всего разделов: 8

Всего листов выписки: 322

04.09.2023г. № КУВИ-001/2023-200920311

Кадастровый номер:

43:21:480901:476



Масштаб 1:5000

Условные обозначения:



ДОКУМЕНТ ПОДПИСАН  
ЭЛЕКТРОННОЙ ПОДПИСЬЮ

Сертификат: 00ВВ056В7401СВ38D2В3576АСDC8425108

Владелец: ФЕДЕРАЛЬНАЯ СЛУЖБА ГОСУДАРСТВЕННОЙ

РЕГИСТРАЦИИ, КАДАСТРА И КАРТОГРАФИИ

Действителен: с 27.06.2023 по 19.09.2024

полное наименование должности

инициалы, фамилия

Земельный участок

вид объекта недвижимости

Лист № 26 раздела 3

Всего листов раздела 3: 49

Всего разделов: 8

Всего листов выписки: 322

04.09.2023г. № КУВИ-001/2023-200920311

Кадастровый номер:

43:21:480901:476

:476(25)

Масштаб 1:600

Условные обозначения:



ДОКУМЕНТ ПОДПИСАН  
ЭЛЕКТРОННОЙ ПОДПИСЬЮ

Сертификат: 00ВВ056В7401СВ38D2В3576АСDС8425108

Владелец: ФЕДЕРАЛЬНАЯ СЛУЖБА ГОСУДАРСТВЕННОЙ

РЕГИСТРАЦИИ, КАДАСТРА И КАРТОГРАФИИ

Действителен: с 27.06.2023 по 19.09.2024

полное наименование должности

инициалы, фамилия

Земельный участок

вид объекта недвижимости

Лист № 27 раздела 3

Всего листов раздела 3: 49

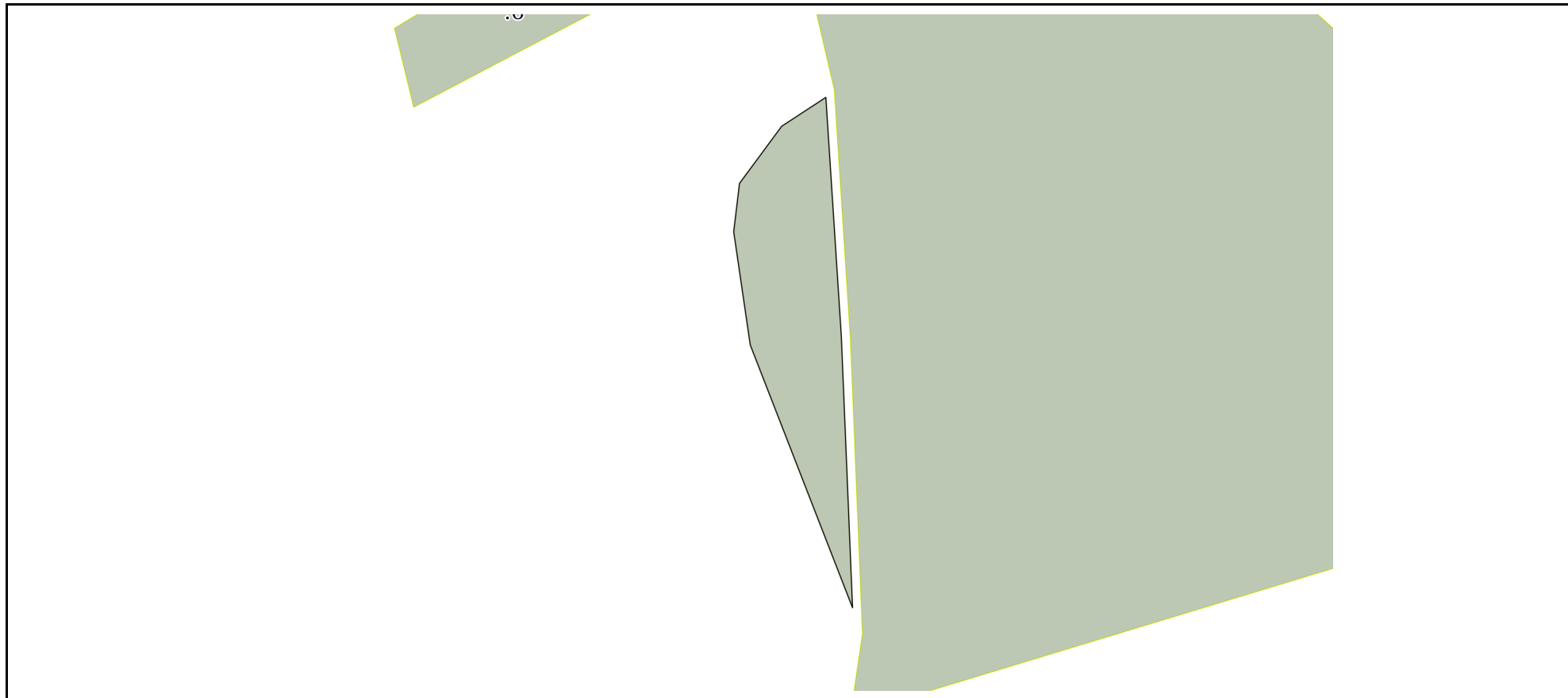
Всего разделов: 8

Всего листов выписки: 322

04.09.2023г. № КУВИ-001/2023-200920311

Кадастровый номер:

43:21:480901:476



Масштаб 1:4000

Условные обозначения:

ДОКУМЕНТ ПОДПИСАН  
ЭЛЕКТРОННОЙ ПОДПИСЬЮ

Сертификат: 00ВВ056В7401СВ38D2В3576АСDС8425108

Владелец: ФЕДЕРАЛЬНАЯ СЛУЖБА ГОСУДАРСТВЕННОЙ  
РЕГИСТРАЦИИ, КАДАСТРА И КАРТОГРАФИИ  
Действителен: с 27.06.2023 по 19.09.2024

полное наименование должности

инициалы, фамилия



Земельный участок

вид объекта недвижимости

Лист № 28 раздела 3

Всего листов раздела 3: 49

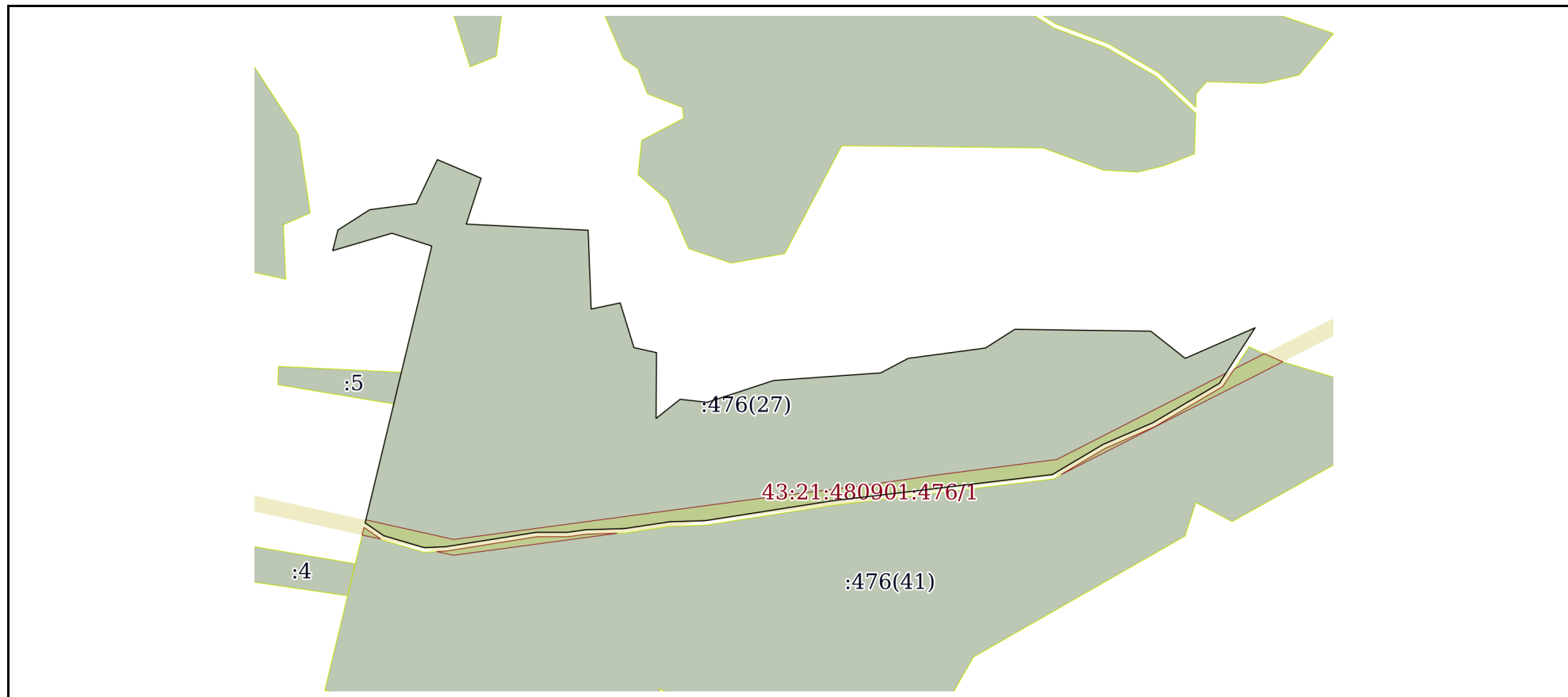
Всего разделов: 8

Всего листов выписки: 322

04.09.2023г. № КУВИ-001/2023-200920311

Кадастровый номер:

43:21:480901:476



Масштаб 1:8000

Условные обозначения:



ДОКУМЕНТ ПОДПИСАН  
ЭЛЕКТРОННОЙ ПОДПИСЬЮ

Сертификат: 00ВВ056В7401СВ38D2В3576АСDС8425108

Владелец: ФЕДЕРАЛЬНАЯ СЛУЖБА ГОСУДАРСТВЕННОЙ

РЕГИСТРАЦИИ, КАДАСТРА И КАРТОГРАФИИ

Действителен: с 27.06.2023 по 19.09.2024

полное наименование должности

инициалы, фамилия

Земельный участок

вид объекта недвижимости

Лист № 29 раздела 3

Всего листов раздела 3: 49

Всего разделов: 8

Всего листов выписки: 322

04.09.2023г. № КУВИ-001/2023-200920311

Кадастровый номер:

43:21:480901:476

:476(28)

Масштаб 1:3000

Условные обозначения:



ДОКУМЕНТ ПОДПИСАН  
ЭЛЕКТРОННОЙ ПОДПИСЬЮ

Сертификат: 00ВВ056В7401СВ38D2В3576АСDС8425108

Владелец: ФЕДЕРАЛЬНАЯ СЛУЖБА ГОСУДАРСТВЕННОЙ

РЕГИСТРАЦИИ, КАДАСТРА И КАРТОГРАФИИ

Действителен: с 27.06.2023 по 19.09.2024

полное наименование должности

инициалы, фамилия

Земельный участок

вид объекта недвижимости

Лист № 30 раздела 3

Всего листов раздела 3: 49

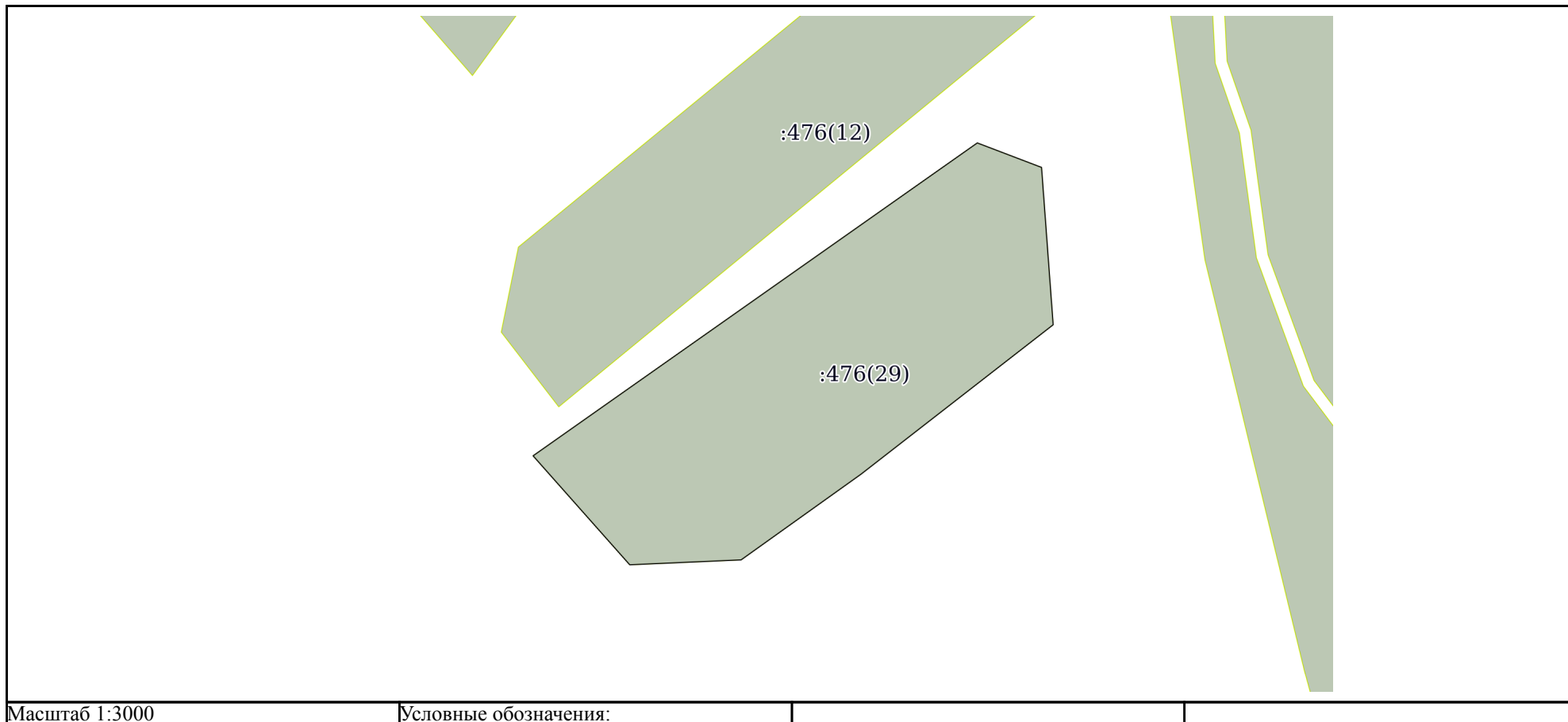
Всего разделов: 8

Всего листов выписки: 322

04.09.2023г. № КУВИ-001/2023-200920311

Кадастровый номер:

43:21:480901:476



ДОКУМЕНТ ПОДПИСАН  
ЭЛЕКТРОННОЙ ПОДПИСЬЮ

Сертификат: 00ВВ056В7401СВ38D2В3576АСDC8425108

Владелец: ФЕДЕРАЛЬНАЯ СЛУЖБА ГОСУДАРСТВЕННОЙ  
РЕГИСТРАЦИИ, КАДАСТРА И КАРТОГРАФИИ  
Действителен: с 27.06.2023 по 19.09.2024

полное наименование должности

инициалы, фамилия

Земельный участок

вид объекта недвижимости

Лист № 31 раздела 3

Всего листов раздела 3: 49

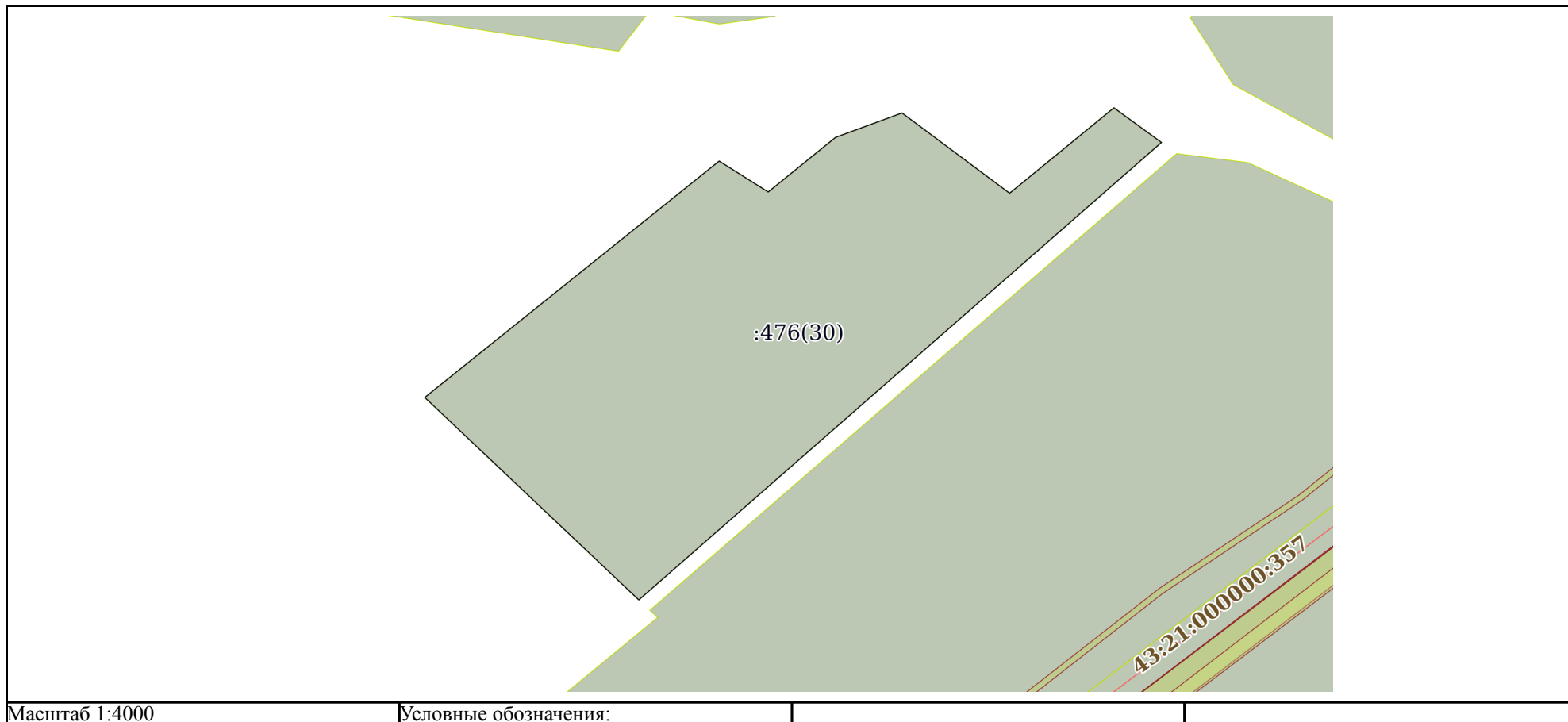
Всего разделов: 8

Всего листов выписки: 322

04.09.2023г. № КУВИ-001/2023-200920311

Кадастровый номер:

43:21:480901:476



ДОКУМЕНТ ПОДПИСАН  
ЭЛЕКТРОННОЙ ПОДПИСЬЮ

Сертификат: 00ВВ056В7401СВ38D2В3576АСDС8425108

Владелец: ФЕДЕРАЛЬНАЯ СЛУЖБА ГОСУДАРСТВЕННОЙ

РЕГИСТРАЦИИ, КАДАСТРА И КАРТОГРАФИИ

Действителен: с 27.06.2023 по 19.09.2024

полное наименование должности

инициалы, фамилия

Земельный участок

вид объекта недвижимости

Лист № 32 раздела 3

Всего листов раздела 3: 49

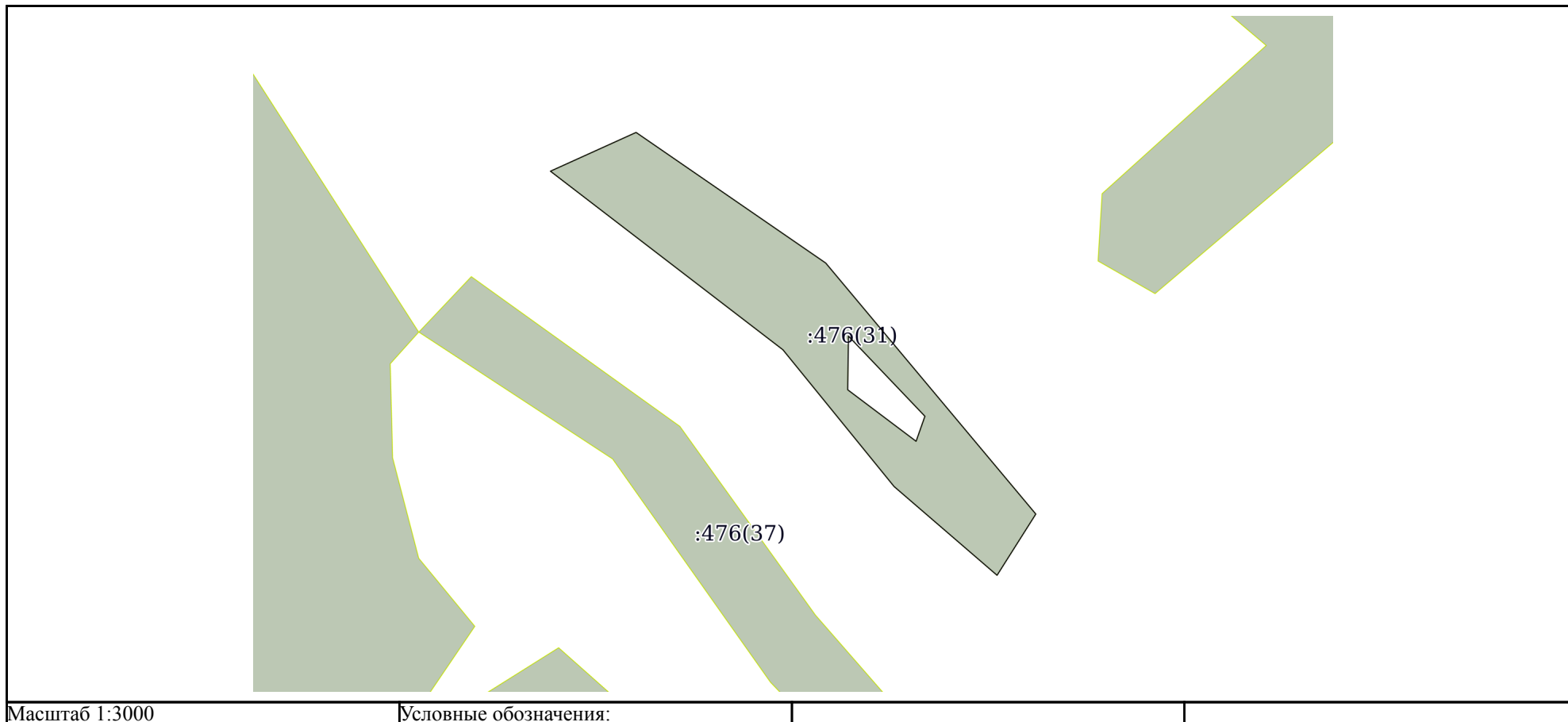
Всего разделов: 8

Всего листов выписки: 322

04.09.2023г. № КУВИ-001/2023-200920311

Кадастровый номер:

43:21:480901:476



ДОКУМЕНТ ПОДПИСАН  
ЭЛЕКТРОННОЙ ПОДПИСЬЮ

Сертификат: 00ВВ056В7401СВ38D2В3576АСDC8425108

Владелец: ФЕДЕРАЛЬНАЯ СЛУЖБА ГОСУДАРСТВЕННОЙ  
РЕГИСТРАЦИИ, КАДАСТРА И КАРТОГРАФИИ  
Действителен: с 27.06.2023 по 19.09.2024

полное наименование должности

инициалы, фамилия

Земельный участок

вид объекта недвижимости

Лист № 33 раздела 3

Всего листов раздела 3: 49

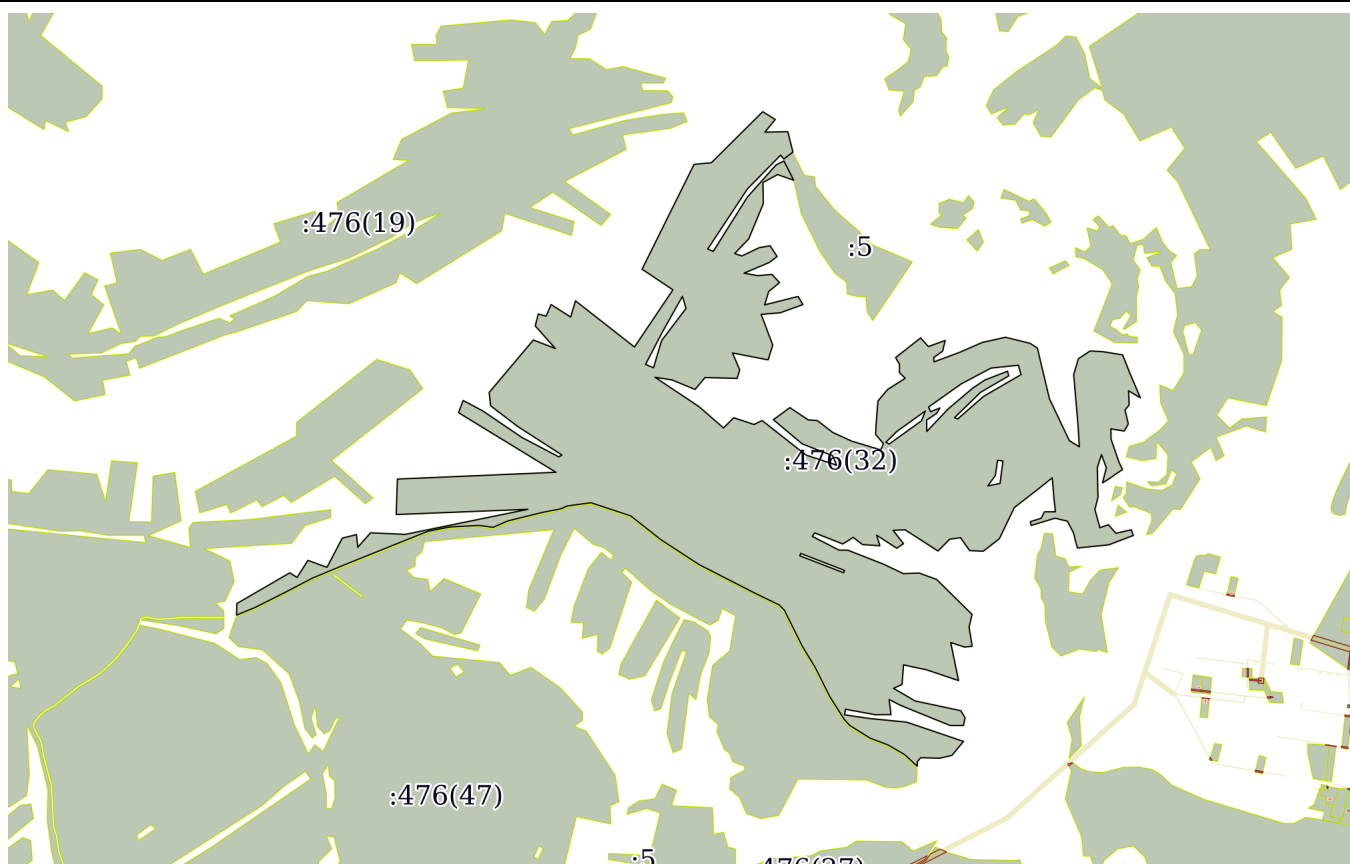
Всего разделов: 8

Всего листов выписки: 322

04.09.2023г. № КУВИ-001/2023-200920311

Кадастровый номер:

43:21:480901:476



Масштаб 1:30000

Условные обозначения:

ДОКУМЕНТ ПОДПИСАН  
ЭЛЕКТРОННОЙ ПОДПИСЬЮ

Сертификат: 00ВВ056В7401СВ38Д2В3576АСDC8425108

Владелец: ФЕДЕРАЛЬНАЯ СЛУЖБА ГОСУДАРСТВЕННОЙ  
РЕГИСТРАЦИИ, КАДАСТРА И КАРТОГРАФИИ  
Действителен: с 27.06.2023 по 19.09.2024

полное наименование должности

инициалы, фамилия

Земельный участок

вид объекта недвижимости

Лист № 34 раздела 3

Всего листов раздела 3: 49

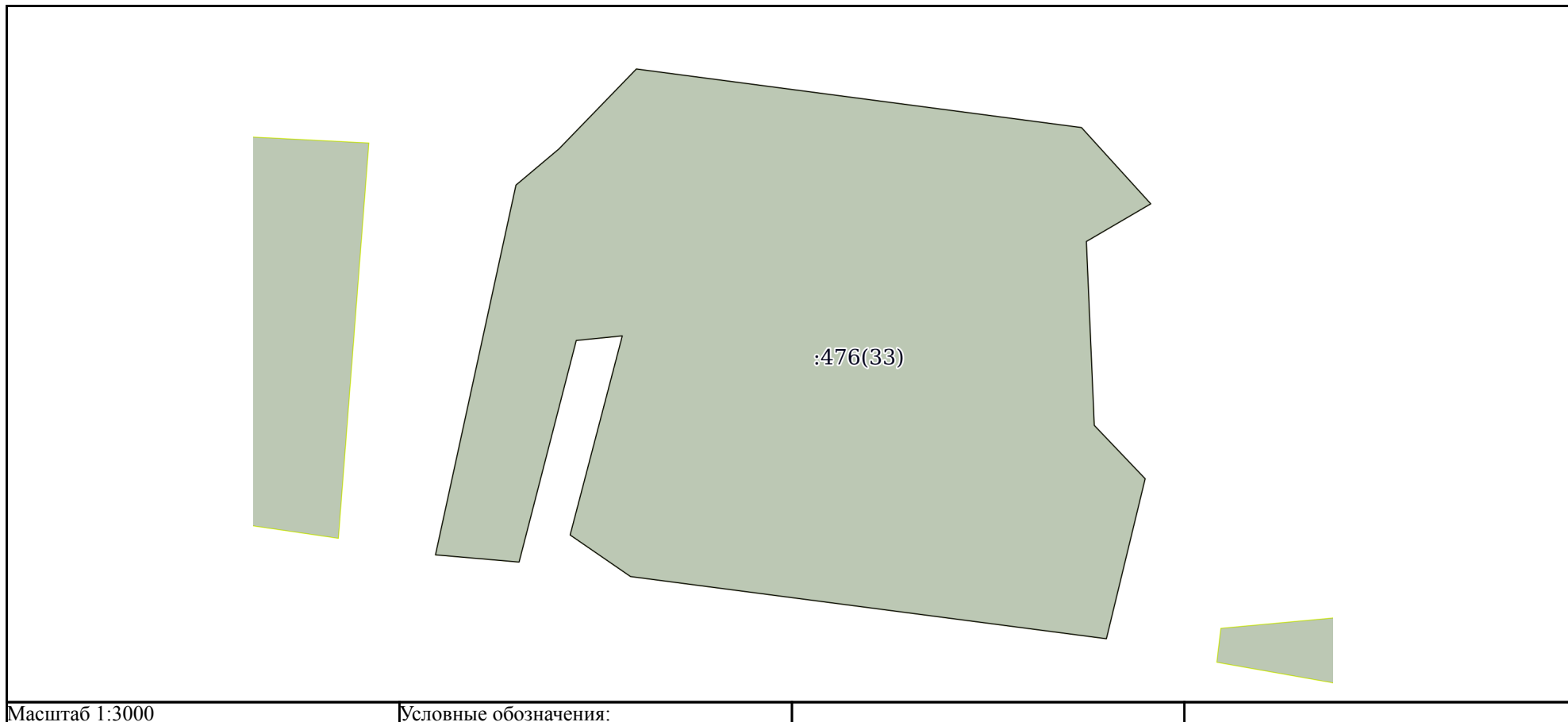
Всего разделов: 8

Всего листов выписки: 322

04.09.2023г. № КУВИ-001/2023-200920311

Кадастровый номер:

43:21:480901:476



ДОКУМЕНТ ПОДПИСАН  
ЭЛЕКТРОННОЙ ПОДПИСЬЮ

Сертификат: 00ВВ056В7401СВ38D2В3576АСDC8425108

Владелец: ФЕДЕРАЛЬНАЯ СЛУЖБА ГОСУДАРСТВЕННОЙ

РЕГИСТРАЦИИ, КАДАСТРА И КАРТОГРАФИИ

Действителен: с 27.06.2023 по 19.09.2024

полное наименование должности

инициалы, фамилия

Земельный участок

вид объекта недвижимости

Лист № 35 раздела 3

Всего листов раздела 3: 49

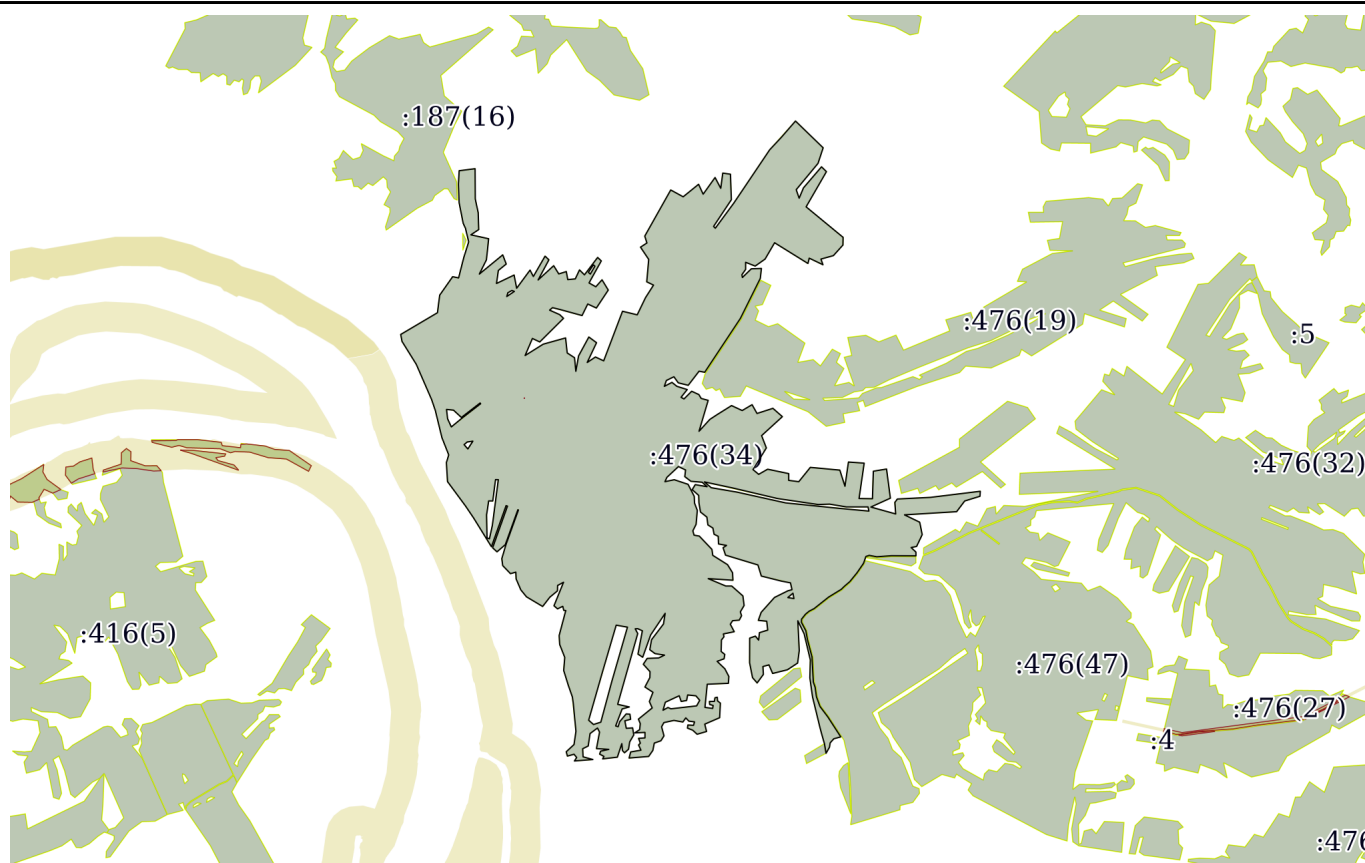
Всего разделов: 8

Всего листов выписки: 322

04.09.2023г. № КУВИ-001/2023-200920311

Кадастровый номер:

43:21:480901:476



Масштаб 1:50000

Условные обозначения:



ДОКУМЕНТ ПОДПИСАН  
ЭЛЕКТРОННОЙ ПОДПИСЬЮ

Сертификат: 00ВВ056В7401СВ38D2В3576АСDС8425108

Владелец: ФЕДЕРАЛЬНАЯ СЛУЖБА ГОСУДАРСТВЕННОЙ

РЕГИСТРАЦИИ, КАДАСТРА И КАРТОГРАФИИ

Действителен: с 27.06.2023 по 19.09.2024

полное наименование должности

инициалы, фамилия



Земельный участок

вид объекта недвижимости

Лист № 36 раздела 3

Всего листов раздела 3: 49


Всего разделов: 8

Всего листов выписки: 322

04.09.2023г. № КУВИ-001/2023-200920311

Кадастровый номер:

43:21:480901:476



Масштаб 1:2000

Условные обозначения:

ДОКУМЕНТ ПОДПИСАН  
ЭЛЕКТРОННОЙ ПОДПИСЬЮ

Сертификат: 00ВВ056В7401СВ38D2В3576АСDC8425108

Владелец: ФЕДЕРАЛЬНАЯ СЛУЖБА ГОСУДАРСТВЕННОЙ  
РЕГИСТРАЦИИ, КАДАСТРА И КАРТОГРАФИИ  
Действителен: с 27.06.2023 по 19.09.2024

полное наименование должности

инициалы, фамилия

Земельный участок

вид объекта недвижимости

Лист № 37 раздела 3

Всего листов раздела 3: 49

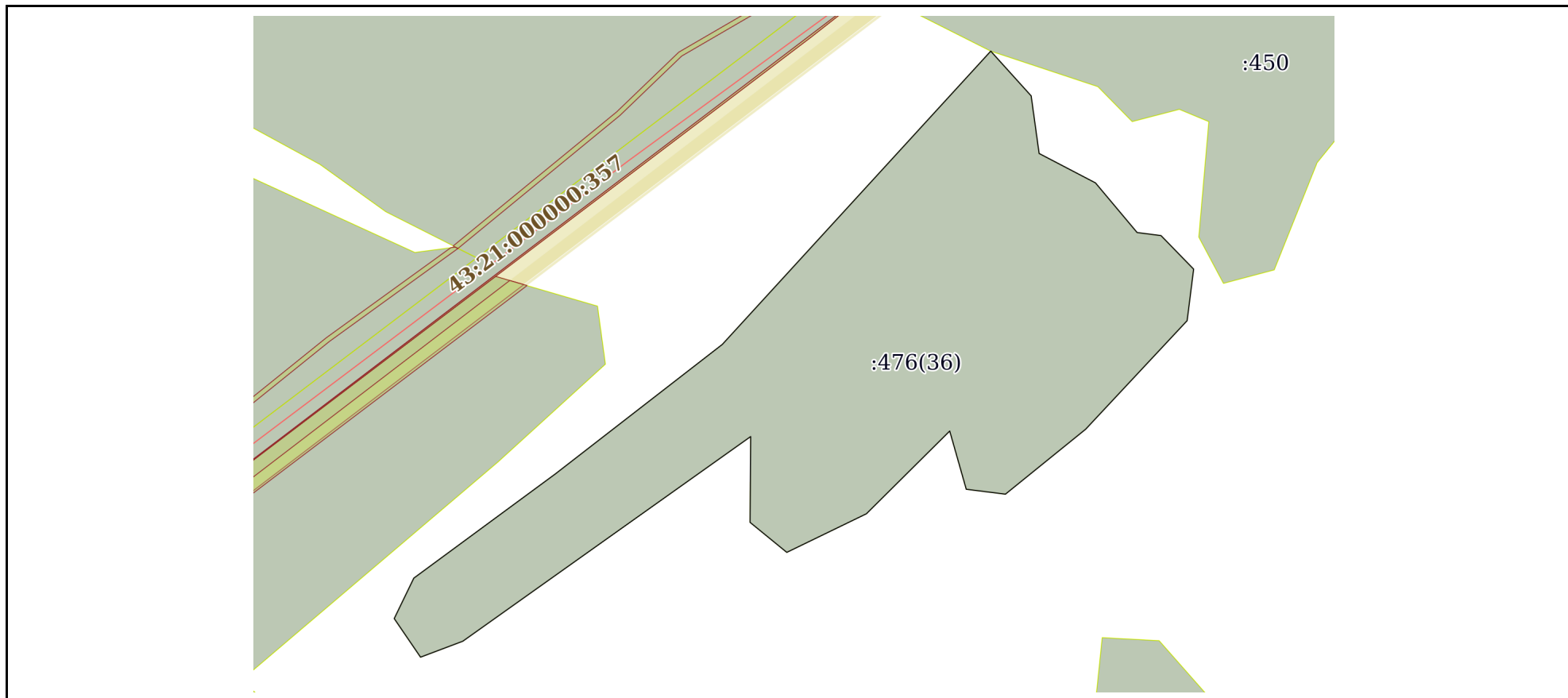
Всего разделов: 8

Всего листов выписки: 322

04.09.2023г. № КУВИ-001/2023-200920311

Кадастровый номер:

43:21:480901:476



Масштаб 1:5000

Условные обозначения:



ДОКУМЕНТ ПОДПИСАН  
ЭЛЕКТРОННОЙ ПОДПИСЬЮ

Сертификат: 00ВВ056В7401СВ38D2В3576АСDС8425108

Владелец: ФЕДЕРАЛЬНАЯ СЛУЖБА ГОСУДАРСТВЕННОЙ

РЕГИСТРАЦИИ, КАДАСТРА И КАРТОГРАФИИ

Действителен: с 27.06.2023 по 19.09.2024

полное наименование должности

инициалы, фамилия

Земельный участок

вид объекта недвижимости

Лист № 38 раздела 3

Всего листов раздела 3: 49

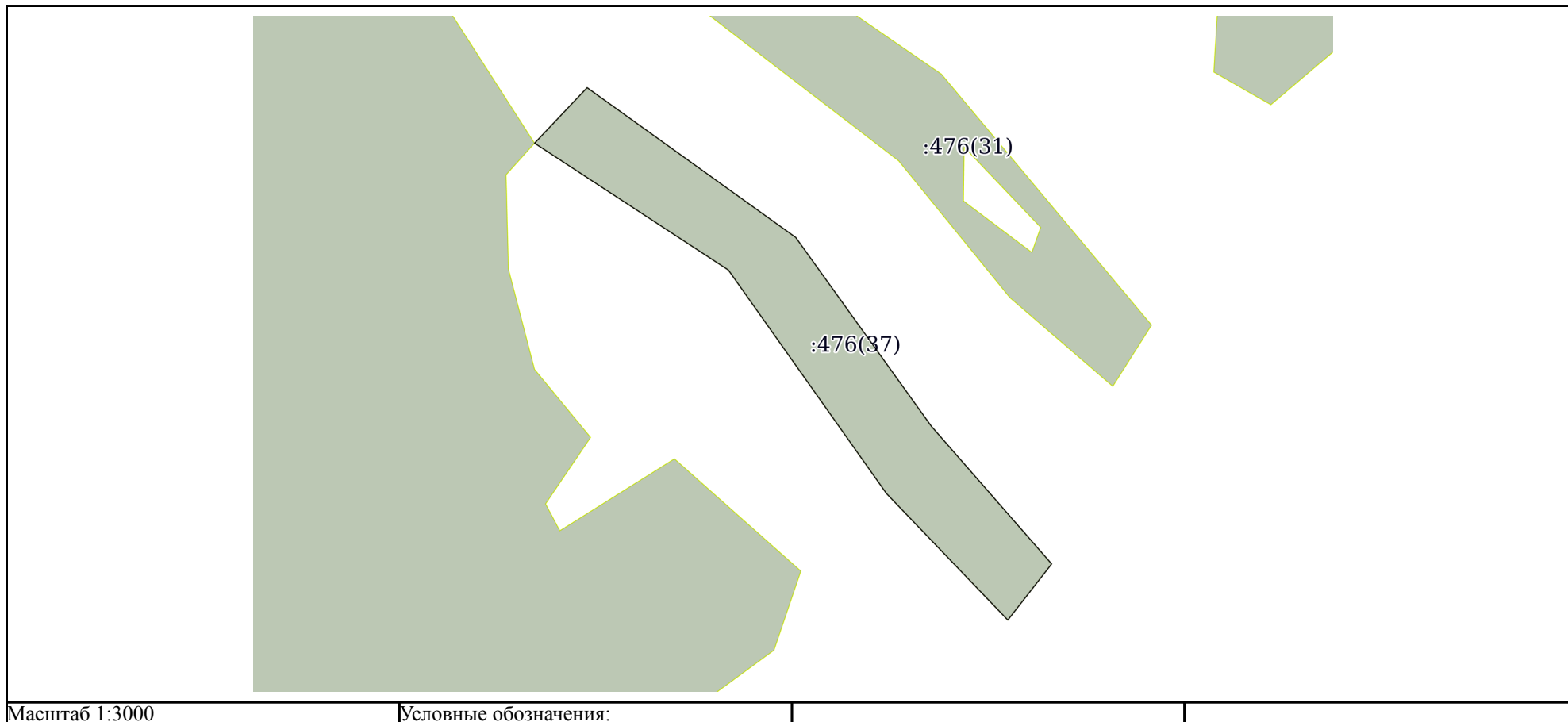
Всего разделов: 8

Всего листов выписки: 322

04.09.2023г. № КУВИ-001/2023-200920311

Кадастровый номер:

43:21:480901:476



ДОКУМЕНТ ПОДПИСАН  
ЭЛЕКТРОННОЙ ПОДПИСЬЮ

Сертификат: 00ВВ056В7401СВ38D2В3576АСDС8425108

Владелец: ФЕДЕРАЛЬНАЯ СЛУЖБА ГОСУДАРСТВЕННОЙ  
РЕГИСТРАЦИИ, КАДАСТРА И КАРТОГРАФИИ  
Действителен: с 27.06.2023 по 19.09.2024

полное наименование должности

инициалы, фамилия

Земельный участок

вид объекта недвижимости

Лист № 39 раздела 3

Всего листов раздела 3: 49

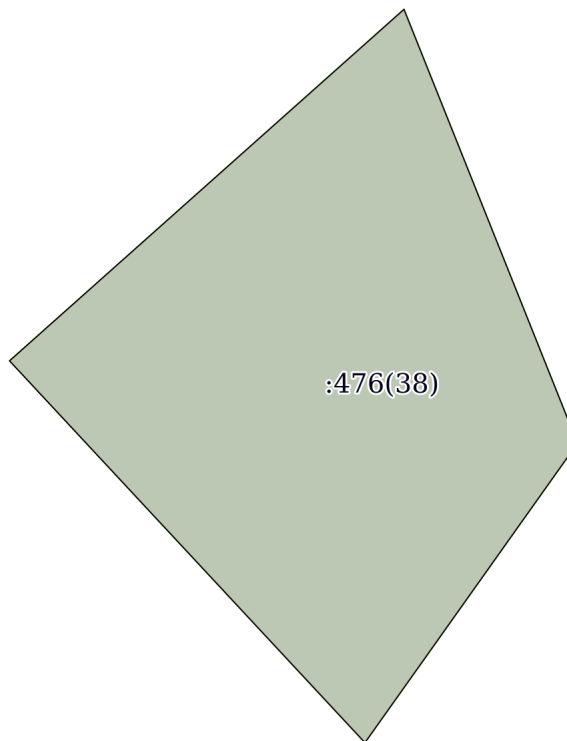
Всего разделов: 8

Всего листов выписки: 322

04.09.2023г. № КУВИ-001/2023-200920311

Кадастровый номер:

43:21:480901:476



Масштаб 1:900

Условные обозначения:

ДОКУМЕНТ ПОДПИСАН  
ЭЛЕКТРОННОЙ ПОДПИСЬЮ

Сертификат: 00ВВ056В7401СВ38D2В3576АСDС8425108

Владелец: ФЕДЕРАЛЬНАЯ СЛУЖБА ГОСУДАРСТВЕННОЙ  
РЕГИСТРАЦИИ, КАДАСТРА И КАРТОГРАФИИ  
Действителен: с 27.06.2023 по 19.09.2024

полное наименование должности

инициалы, фамилия

Земельный участок

вид объекта недвижимости

Лист № 40 раздела 3

Всего листов раздела 3: 49

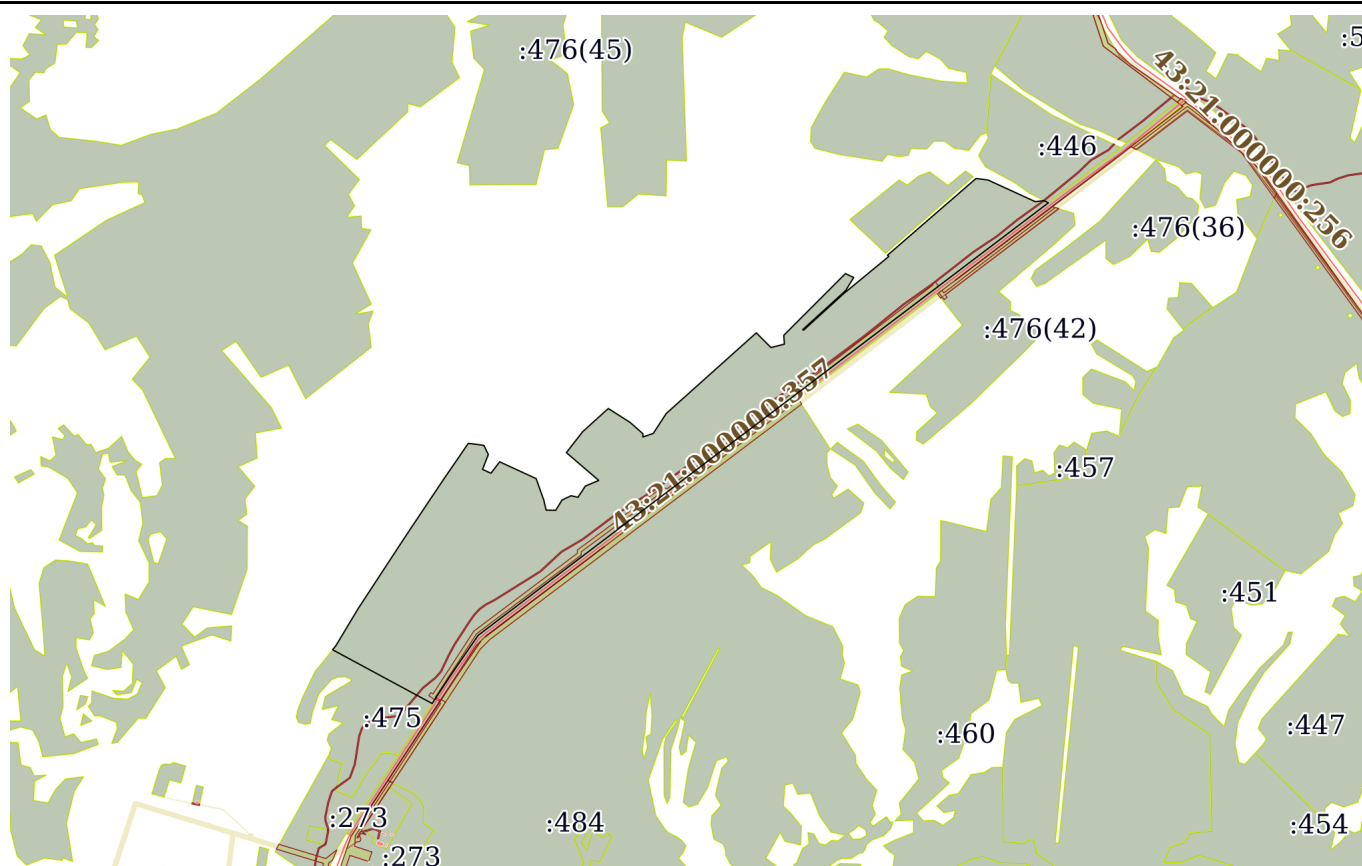
Всего разделов: 8

Всего листов выписки: 322

04.09.2023г. № КУВИ-001/2023-200920311

Кадастровый номер:

43:21:480901:476



Масштаб 1:30000

Условные обозначения:



ДОКУМЕНТ ПОДПИСАН  
ЭЛЕКТРОННОЙ ПОДПИСЬЮ

Сертификат: 00ВВ056В7401СВ38D2В3576АСDC8425108

Владелец: ФЕДЕРАЛЬНАЯ СЛУЖБА ГОСУДАРСТВЕННОЙ

РЕГИСТРАЦИИ, КАДАСТРА И КАРТОГРАФИИ

Действителен: с 27.06.2023 по 19.09.2024

полное наименование должности

инициалы, фамилия

Земельный участок

вид объекта недвижимости

Лист № 41 раздела 3

Всего листов раздела 3: 49

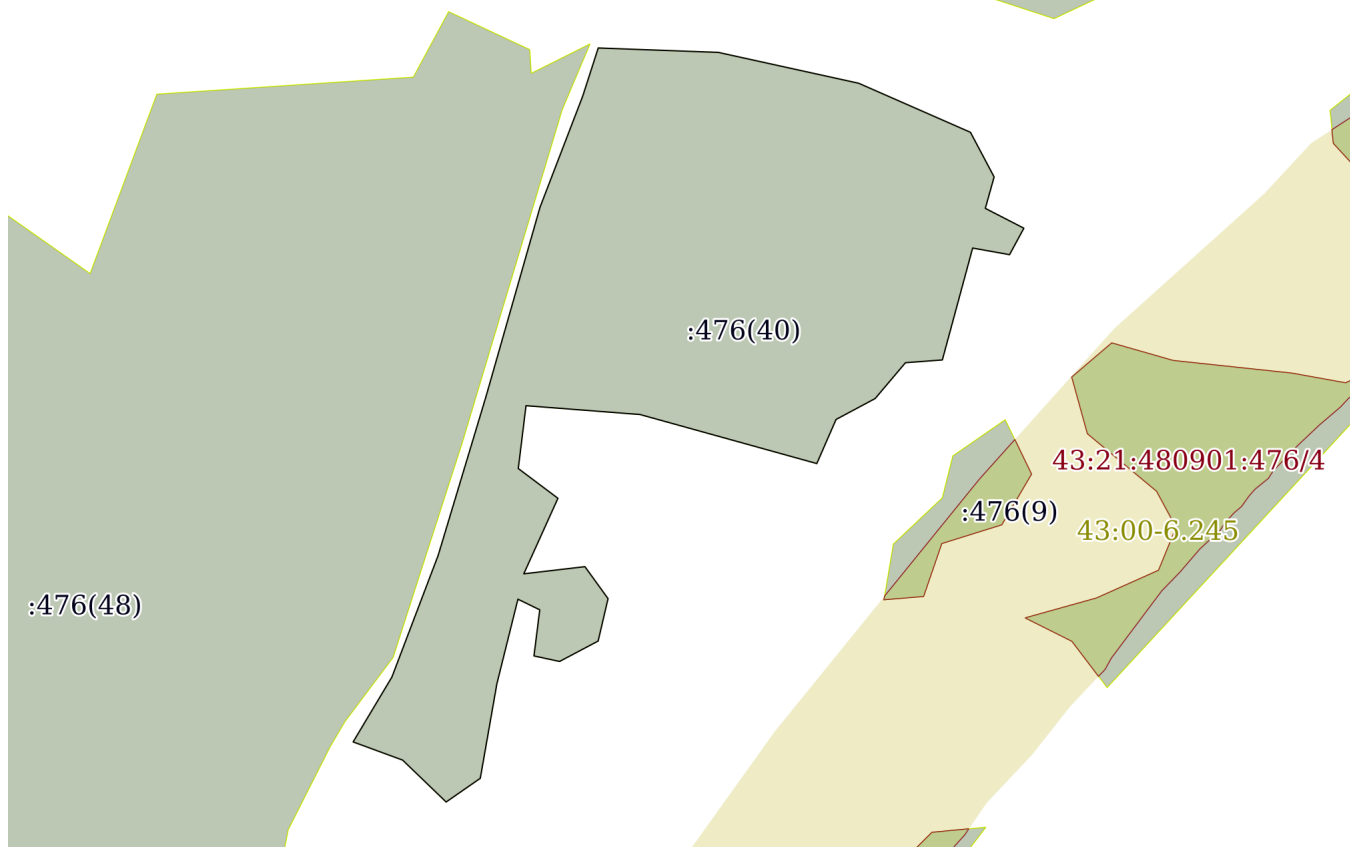
Всего разделов: 8

Всего листов выписки: 322

04.09.2023г. № КУВИ-001/2023-200920311

Кадастровый номер:

43:21:480901:476



Масштаб 1:7000

Условные обозначения:



ДОКУМЕНТ ПОДПИСАН  
ЭЛЕКТРОННОЙ ПОДПИСЬЮ

Сертификат: 00ВВ056В7401СВ38D2В3576АСDС8425108

Владелец: ФЕДЕРАЛЬНАЯ СЛУЖБА ГОСУДАРСТВЕННОЙ

РЕГИСТРАЦИИ, КАДАСТРА И КАРТОГРАФИИ

Действителен: с 27.06.2023 по 19.09.2024

полное наименование должности

инициалы, фамилия

Земельный участок

вид объекта недвижимости

Лист № 42 раздела 3

Всего листов раздела 3: 49

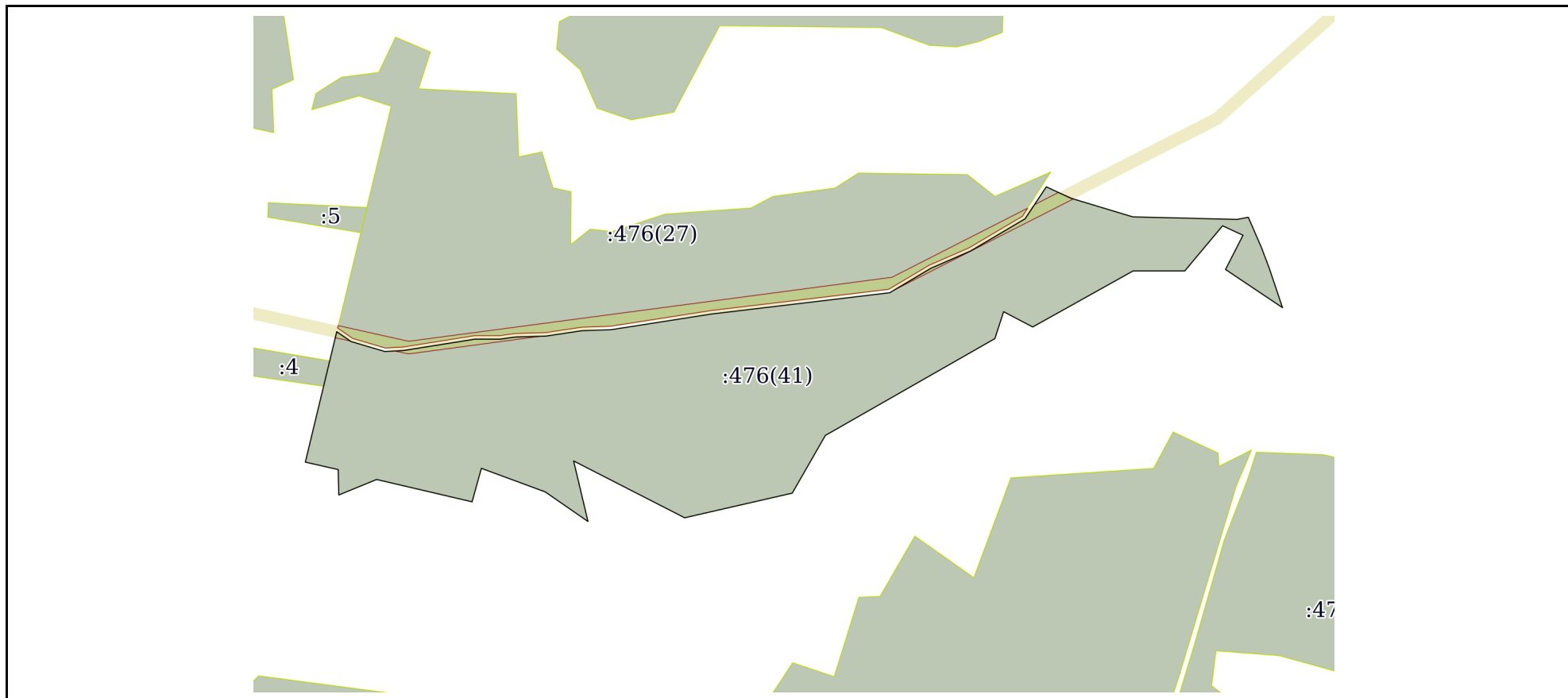
Всего разделов: 8

Всего листов выписки: 322

04.09.2023г. № КУВИ-001/2023-200920311

Кадастровый номер:

43:21:480901:476



Масштаб 1:10000

Условные обозначения:



ДОКУМЕНТ ПОДПИСАН  
ЭЛЕКТРОННОЙ ПОДПИСЬЮ

Сертификат: 00ВВ056В7401СВ38D2В3576АСDС8425108

Владелец: ФЕДЕРАЛЬНАЯ СЛУЖБА ГОСУДАРСТВЕННОЙ

РЕГИСТРАЦИИ, КАДАСТРА И КАРТОГРАФИИ

Действителен: с 27.06.2023 по 19.09.2024

полное наименование должности

инициалы, фамилия

Земельный участок

вид объекта недвижимости

Лист № 43 раздела 3

Всего листов раздела 3: 49

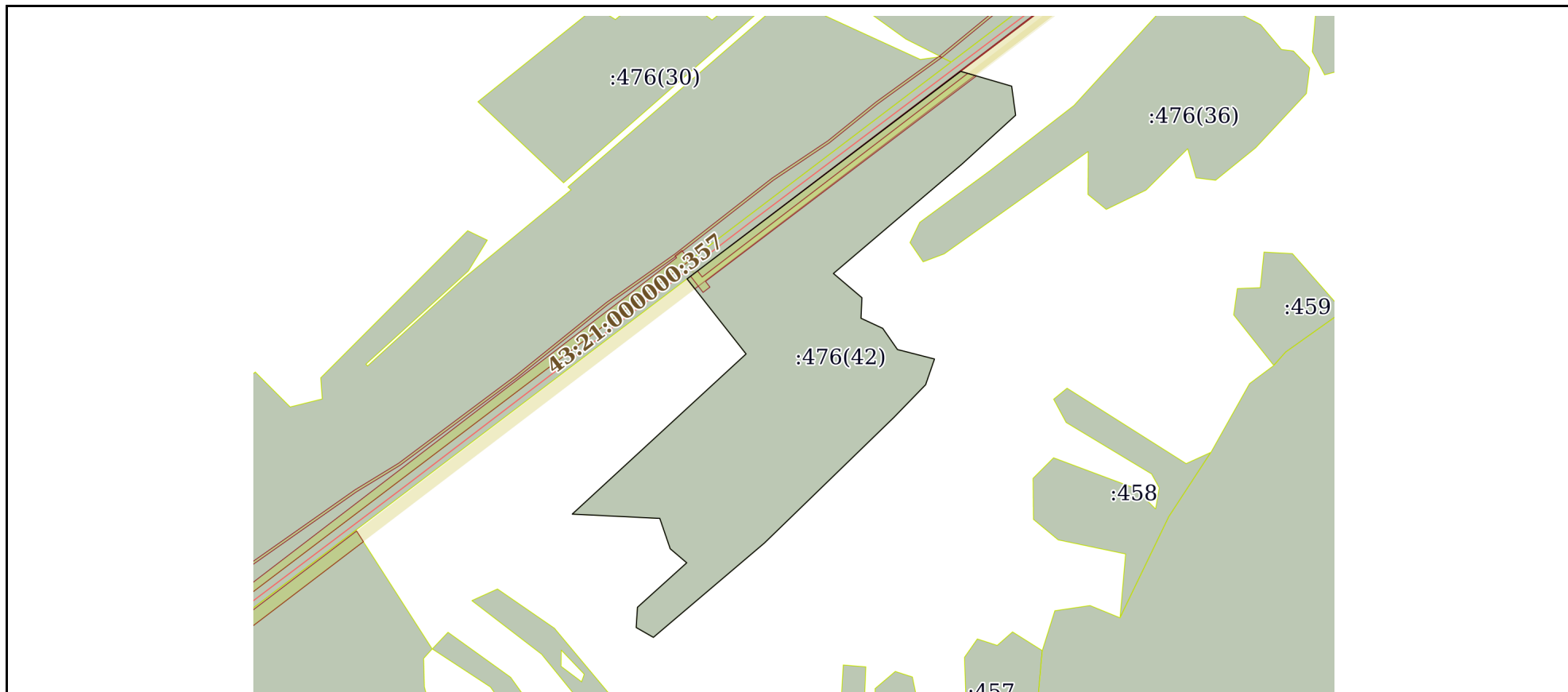
Всего разделов: 8

Всего листов выписки: 322

04.09.2023г. № КУВИ-001/2023-200920311

Кадастровый номер:

43:21:480901:476



Масштаб 1:10000

Условные обозначения:



ДОКУМЕНТ ПОДПИСАН  
ЭЛЕКТРОННОЙ ПОДПИСЬЮ

Сертификат: 00ВВ056В7401СВ38D2В3576АСDС8425108

Владелец: ФЕДЕРАЛЬНАЯ СЛУЖБА ГОСУДАРСТВЕННОЙ

РЕГИСТРАЦИИ, КАДАСТРА И КАРТОГРАФИИ

Действителен: с 27.06.2023 по 19.09.2024

полное наименование должности

инициалы, фамилия



Земельный участок

вид объекта недвижимости

Лист № 44 раздела 3

Всего листов раздела 3: 49

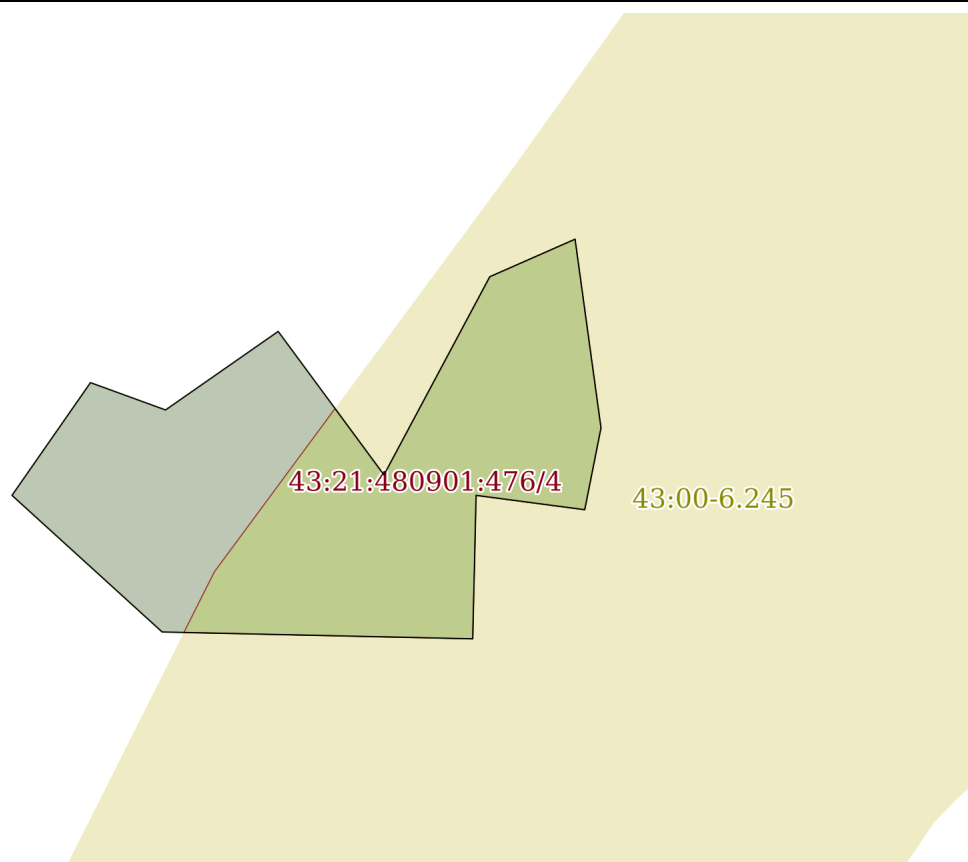
Всего разделов: 8

Всего листов выписки: 322

04.09.2023г. № КУВИ-001/2023-200920311

Кадастровый номер:

43:21:480901:476



Масштаб 1:2000

Условные обозначения:

ДОКУМЕНТ ПОДПИСАН  
ЭЛЕКТРОННОЙ ПОДПИСЬЮ

Сертификат: 00ВВ056В7401СВ38D2В3576АСDС8425108

Владелец: ФЕДЕРАЛЬНАЯ СЛУЖБА ГОСУДАРСТВЕННОЙ

РЕГИСТРАЦИИ, КАДАСТРА И КАРТОГРАФИИ

Действителен: с 27.06.2023 по 19.09.2024

полное наименование должности

инициалы, фамилия

Земельный участок

вид объекта недвижимости

Лист № 45 раздела 3

Всего листов раздела 3: 49


Всего разделов: 8

Всего листов выписки: 322

04.09.2023г. № КУВИ-001/2023-200920311

Кадастровый номер:

43:21:480901:476



Масштаб 1:40000

Условные обозначения:

ДОКУМЕНТ ПОДПИСАН  
ЭЛЕКТРОННОЙ ПОДПИСЬЮ

Сертификат: 00ВВ056В7401СВ38D2В3576АСDC8425108

Владелец: ФЕДЕРАЛЬНАЯ СЛУЖБА ГОСУДАРСТВЕННОЙ

РЕГИСТРАЦИИ, КАДАСТРА И КАРТОГРАФИИ

Действителен: с 27.06.2023 по 19.09.2024

полное наименование должности

инициалы, фамилия

Земельный участок

вид объекта недвижимости

Лист № 46 раздела 3

Всего листов раздела 3: 49

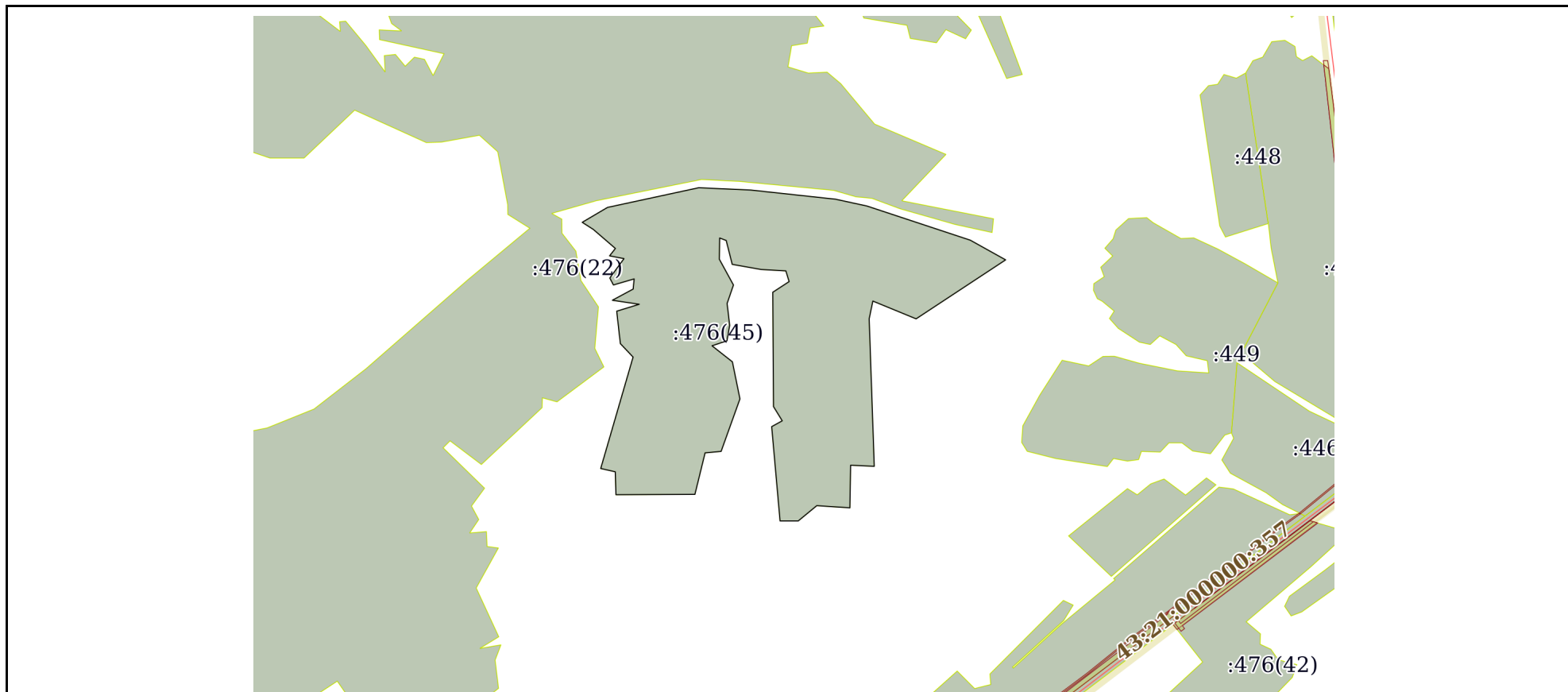
Всего разделов: 8

Всего листов выписки: 322

04.09.2023г. № КУВИ-001/2023-200920311

Кадастровый номер:

43:21:480901:476



Масштаб 1:20000

Условные обозначения:

ДОКУМЕНТ ПОДПИСАН  
ЭЛЕКТРОННОЙ ПОДПИСЬЮ

Сертификат: 00ВВ056В7401СВ38Д2В3576АСDC8425108

Владелец: ФЕДЕРАЛЬНАЯ СЛУЖБА ГОСУДАРСТВЕННОЙ  
РЕГИСТРАЦИИ, КАДАСТРА И КАРТОГРАФИИ  
Действителен: с 27.06.2023 по 19.09.2024

полное наименование должности

инициалы, фамилия

Земельный участок

вид объекта недвижимости

Лист № 47 раздела 3

Всего листов раздела 3: 49

Всего разделов: 8

Всего листов выписки: 322

04.09.2023г. № КУВИ-001/2023-200920311

Кадастровый номер:

43:21:480901:476

:476(46)

Масштаб 1:2000

Условные обозначения:



ДОКУМЕНТ ПОДПИСАН  
ЭЛЕКТРОННОЙ ПОДПИСЬЮ

Сертификат: 00ВВ056В7401СВ38D2В3576АСDС8425108

Владелец: ФЕДЕРАЛЬНАЯ СЛУЖБА ГОСУДАРСТВЕННОЙ  
РЕГИСТРАЦИИ, КАДАСТРА И КАРТОГРАФИИ  
Действителен: с 27.06.2023 по 19.09.2024

полное наименование должности

инициалы, фамилия

Земельный участок

вид объекта недвижимости

Лист № 48 раздела 3

Всего листов раздела 3: 49

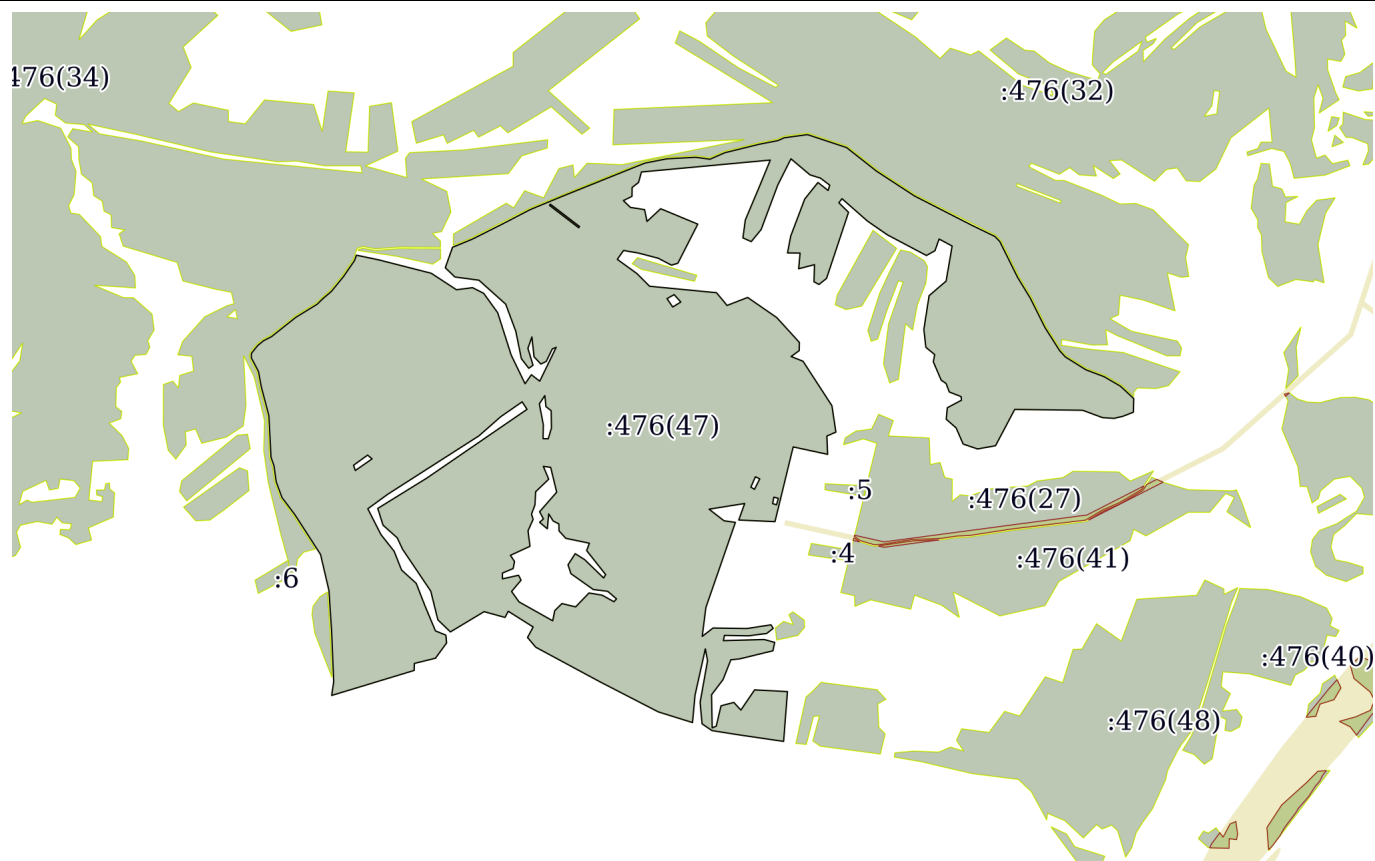
Всего разделов: 8

Всего листов выписки: 322

04.09.2023г. № КУВИ-001/2023-200920311

Кадастровый номер:

43:21:480901:476



Масштаб 1:30000

Условные обозначения:

ДОКУМЕНТ ПОДПИСАН  
ЭЛЕКТРОННОЙ ПОДПИСЬЮ

Сертификат: 00ВВ056В7401СВ38D2В3576АСDC8425108

Владелец: ФЕДЕРАЛЬНАЯ СЛУЖБА ГОСУДАРСТВЕННОЙ

РЕГИСТРАЦИИ, КАДАСТРА И КАРТОГРАФИИ

Действителен: с 27.06.2023 по 19.09.2024

полное наименование должности

инициалы, фамилия

Земельный участок

вид объекта недвижимости

Лист № 49 раздела 3

Всего листов раздела 3: 49

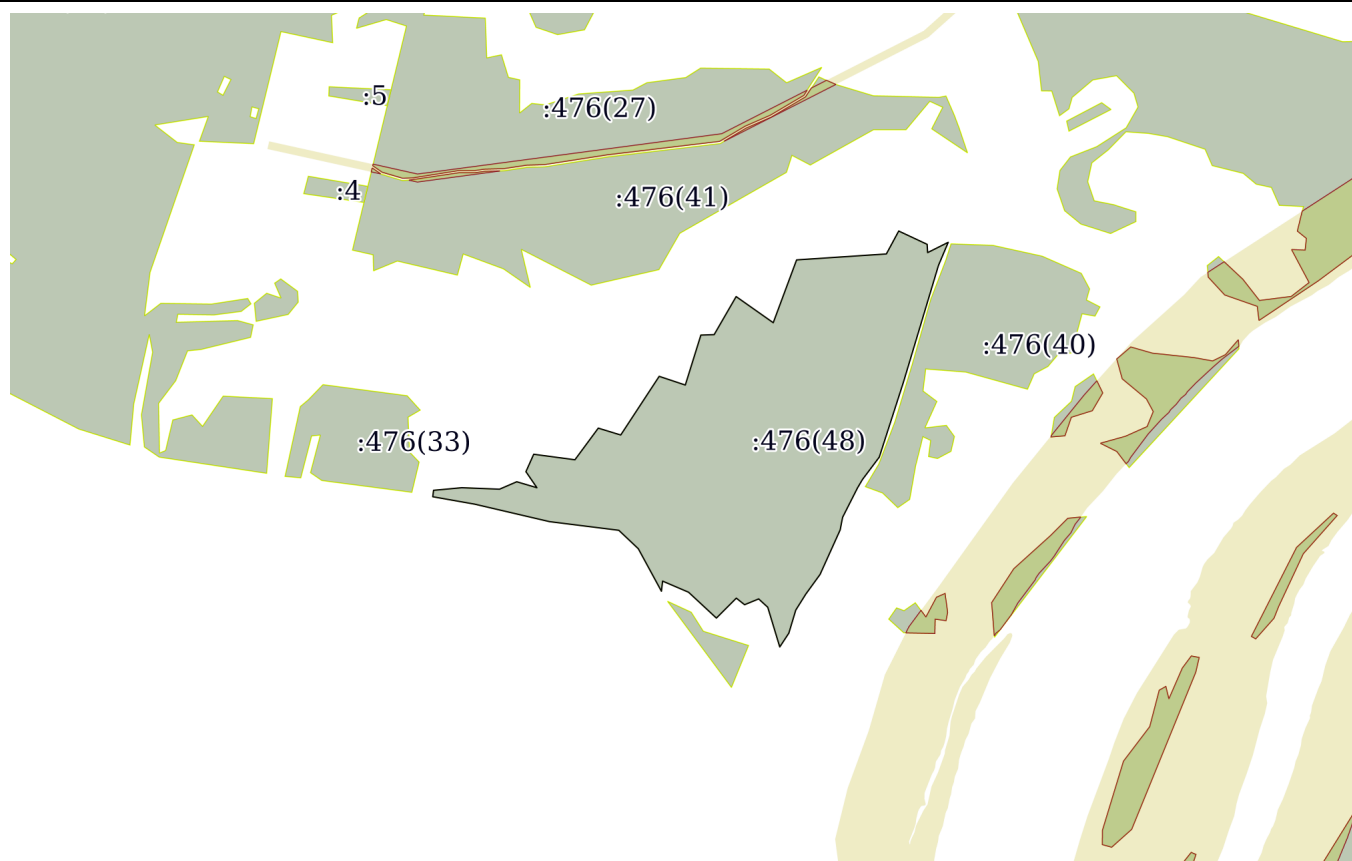
Всего разделов: 8

Всего листов выписки: 322

04.09.2023г. № КУВИ-001/2023-200920311

Кадастровый номер:

43:21:480901:476



Масштаб 1:20000

Условные обозначения:



ДОКУМЕНТ ПОДПИСАН  
ЭЛЕКТРОННОЙ ПОДПИСЬЮ

Сертификат: 00ВВ056В7401СВ38Д2В3576АСДС8425108

Владелец: ФЕДЕРАЛЬНАЯ СЛУЖБА ГОСУДАРСТВЕННОЙ

РЕГИСТРАЦИИ, КАДАСТРА И КАРТОГРАФИИ

Действителен: с 27.06.2023 по 19.09.2024

полное наименование должности

инициалы, фамилия

## Выписка из Единого государственного реестра недвижимости об объекте недвижимости

## Описание местоположения земельного участка

Земельный участок			
вид объекта недвижимости			
Лист № 1 раздела 3.1	Всего листов раздела 3.1: 136	Всего разделов: 8	Всего листов выписки: 322
04.09.2023г. № КУВИ-001/2023-200920311			
Кадастровый номер:		43:21:480901:476	

Описание местоположения границ земельного участка							
№ п/п	Номер точки		Дирекционный угол	Горизонтальное проложение, м	Описание закрепления на местности	Кадастровые номера смежных участков	Сведения об адресах правообладателей смежных земельных участков
	начальная	конечная					
1	2	3	4	5	6	7	8
1	1.1.1	1.1.2	115°43.3'	84.04	данные отсутствуют	данные отсутствуют	данные отсутствуют
2	1.1.2	1.1.3	176°18.5'	22.22	данные отсутствуют	данные отсутствуют	данные отсутствуют
3	1.1.3	1.1.4	63°26.6'	61.67	данные отсутствуют	данные отсутствуют	данные отсутствуют
4	1.1.4	1.1.5	202°55.6'	67.02	данные отсутствуют	данные отсутствуют	данные отсутствуют
5	1.1.5	1.1.6	196°43.0'	325.49	данные отсутствуют	данные отсутствуют	данные отсутствуют
6	1.1.6	1.1.7	197°52.5'	212.13	данные отсутствуют	данные отсутствуют	данные отсутствуют
7	1.1.7	1.1.8	216°55.6'	75.02	данные отсутствуют	данные отсутствуют	данные отсутствуют
8	1.1.8	1.1.9	210°33.7'	26.37	данные отсутствуют	данные отсутствуют	данные отсутствуют
9	1.1.9	1.1.10	206°52.6'	88.17	данные отсутствуют	данные отсутствуют	данные отсутствуют
10	1.1.10	1.1.11	190°58.2'	34.37	данные отсутствуют	данные отсутствуют	данные отсутствуют
11	1.1.11	1.1.12	204°18.7'	130.85	данные отсутствуют	данные отсутствуют	данные отсутствуют
12	1.1.12	1.1.13	215°59.8'	64.98	данные отсутствуют	данные отсутствуют	данные отсутствуют
13	1.1.13	1.1.14	212°8.0'	50.65	данные отсутствуют	данные отсутствуют	данные отсутствуют
14	1.1.14	1.1.15	196°44.2'	64.45	данные отсутствуют	данные отсутствуют	данные отсутствуют
15	1.1.15	1.1.16	213°18.8'	44.3	данные отсутствуют	данные отсутствуют	данные отсутствуют
16	1.1.16	1.1.17	343°8.1'	111.23	данные отсутствуют	данные отсутствуют	данные отсутствуют
17	1.1.17	1.1.18	312°27.1'	32.92	данные отсутствуют	данные отсутствуют	данные отсутствуют
18	1.1.18	1.1.19	247°39.7'	40.78	данные отсутствуют	данные отсутствуют	данные отсутствуют
19	1.1.19	1.1.20	308°20.0'	28.33	данные отсутствуют	данные отсутствуют	данные отсутствуют
20	1.1.20	1.1.21	224°59.7'	75.47	данные отсутствуют	данные отсутствуют	данные отсутствуют
21	1.1.21	1.1.22	312°50.3'	101.82	данные отсутствуют	данные отсутствуют	данные отсутствуют
22	1.1.22	1.1.23	293°11.7'	75.69	данные отсутствуют	данные отсутствуют	данные отсутствуют



ДОКУМЕНТ ПОДПИСАН  
ЭЛЕКТРОННОЙ ПОДПИСЬЮ

Сертификат: 00BV056B7401CB38D2B3576ACDC8425108

Владелец: ФЕДЕРАЛЬНАЯ СЛУЖБА ГОСУДАРСТВЕННОЙ

РЕГИСТРАЦИИ, КАДАСТРА И КАРТОГРАФИИ

Действителен: с 27.06.2023 по 19.09.2024

полное наименование должности

инициалы, фамилия

Земельный участок  
вид объекта недвижимости

Лист № 2 раздела 3.1

Всего листов раздела 3.1: 136

Всего разделов: 8

Всего листов выписки: 322

04.09.2023г. № КУВИ-001/2023-200920311

Кадастровый номер:

43:21:480901:476

1	2	3	4	5	6	7	8
23	1.1.23	1.1.24	186°33.8'	27.38	данные отсутствуют	данные отсутствуют	данные отсутствуют
24	1.1.24	1.1.25	331°27.2'	129.64	данные отсутствуют	данные отсутствуют	данные отсутствуют
25	1.1.25	1.1.26	313°21.7'	71.95	данные отсутствуют	данные отсутствуют	данные отсутствуют
26	1.1.26	1.1.27	277°7.4'	187.39	данные отсутствуют	данные отсутствуют	данные отсутствуют
27	1.1.27	1.1.28	283°8.2'	205.74	данные отсутствуют	данные отсутствуют	данные отсутствуют
28	1.1.28	1.1.29	280°1.3'	114.19	данные отсутствуют	данные отсутствуют	данные отсутствуют
29	1.1.29	1.1.30	6°46.9'	17.36	данные отсутствуют	данные отсутствуют	данные отсутствуют
30	1.1.30	1.1.31	84°45.3'	76.14	данные отсутствуют	данные отсутствуют	данные отсутствуют
31	1.1.31	1.1.32	92°13.9'	101.2	данные отсутствуют	данные отсутствуют	данные отсутствуют
32	1.1.32	1.1.33	66°42.1'	50.31	данные отсутствуют	данные отсутствуют	данные отсутствуют
33	1.1.33	1.1.34	106°27.6'	56.33	данные отсутствуют	данные отсутствуют	данные отсутствуют
34	1.1.34	1.1.35	325°33.4'	52.1	данные отсутствуют	данные отсутствуют	данные отсутствуют
35	1.1.35	1.1.36	24°6.2'	51.11	данные отсутствуют	данные отсутствуют	данные отсутствуют
36	1.1.36	1.1.37	97°35.6'	111.48	данные отсутствуют	данные отсутствуют	данные отсутствуют
37	1.1.37	1.1.38	36°28.1'	105.34	данные отсутствуют	данные отсутствуют	данные отсутствуют
38	1.1.38	1.1.39	107°0.9'	62.91	данные отсутствуют	данные отсутствуют	данные отсутствуют
39	1.1.39	1.1.40	33°16.5'	187.97	данные отсутствуют	данные отсутствуют	данные отсутствуют
40	1.1.40	1.1.41	108°26.2'	73.77	данные отсутствуют	данные отсутствуют	данные отсутствуют
41	1.1.41	1.1.42	17°19.6'	140.18	данные отсутствуют	данные отсутствуют	данные отсутствуют
42	1.1.42	1.1.43	88°1.3'	35.62	данные отсутствуют	данные отсутствуют	данные отсутствуют
43	1.1.43	1.1.44	30°2.5'	117.71	данные отсутствуют	данные отсутствуют	данные отсутствуют
44	1.1.44	1.1.45	125°8.0'	121.6	данные отсутствуют	данные отсутствуют	данные отсутствуют
45	1.1.45	1.1.46	20°25.0'	179.47	данные отсутствуют	данные отсутствуют	данные отсутствуют
46	1.1.46	1.1.47	86°12.4'	241.17	данные отсутствуют	данные отсутствуют	данные отсутствуют
47	1.1.47	1.1.1	28°22.1'	69.77	данные отсутствуют	данные отсутствуют	данные отсутствуют
48	2.1.1	2.1.2	101°46.9'	90.46	данные отсутствуют	данные отсутствуют	данные отсутствуют
49	2.1.2	2.1.3	104°18.5'	219.38	данные отсутствуют	данные отсутствуют	данные отсутствуют
50	2.1.3	2.1.4	123°8.8'	120.96	данные отсутствуют	данные отсутствуют	данные отсутствуют
51	2.1.4	2.1.5	82°42.3'	65.13	данные отсутствуют	данные отсутствуют	данные отсутствуют



ДОКУМЕНТ ПОДПИСАН  
ЭЛЕКТРОННОЙ ПОДПИСЬЮ

Сертификат: 00BV056B7401CB38D2B3576ACDC8425108

Владелец: ФЕДЕРАЛЬНАЯ СЛУЖБА ГОСУДАРСТВЕННОЙ

РЕГИСТРАЦИИ, КАДАСТРА И КАРТОГРАФИИ

Действителен: с 27.06.2023 по 19.09.2024

полное наименование должности

инициалы, фамилия



## Земельный участок

вид объекта недвижимости

Лист № 3 раздела 3.1

Всего листов раздела 3.1: 136

Всего разделов: 8

Всего листов выписки: 322

04.09.2023г. № КУВИ-001/2023-200920311

Кадастровый номер:

43:21:480901:476

1	2	3	4	5	6	7	8
52	2.1.5	2.1.6	116°50.1'	50.37	данные отсутствуют	данные отсутствуют	данные отсутствуют
53	2.1.6	2.1.7	144°10.4'	96.24	данные отсутствуют	данные отсутствуют	данные отсутствуют
54	2.1.7	2.1.8	162°18.1'	178.45	данные отсутствуют	данные отсутствуют	данные отсутствуют
55	2.1.8	2.1.9	154°9.5'	128.04	данные отсутствуют	данные отсутствуют	данные отсутствуют
56	2.1.9	2.1.10	34°59.2'	44.16	данные отсутствуют	данные отсутствуют	данные отсутствуют
57	2.1.10	2.1.11	127°34.2'	42.38	данные отсутствуют	данные отсутствуют	данные отсутствуют
58	2.1.11	2.1.12	25°57.1'	151.14	данные отсутствуют	данные отсутствуют	данные отсутствуют
59	2.1.12	2.1.13	248°11.9'	16.69	данные отсутствуют	данные отсутствуют	данные отсутствуют
60	2.1.13	2.1.14	205°51.4'	55.7	данные отсутствуют	данные отсутствуют	данные отсутствуют
61	2.1.14	2.1.15	243°26.1'	24.26	данные отсутствуют	данные отсутствуют	данные отсутствуют
62	2.1.15	2.1.16	316°34.0'	39.84	данные отсутствуют	данные отсутствуют	данные отсутствуют
63	2.1.16	2.1.17	353°44.7'	80.58	данные отсутствуют	данные отсутствуют	данные отсутствуют
64	2.1.17	2.1.18	199°12.3'	48.7	данные отсутствуют	данные отсутствуют	данные отсутствуют
65	2.1.18	2.1.19	163°1.3'	70.79	данные отсутствуют	данные отсутствуют	данные отсутствуют
66	2.1.19	2.1.20	233°58.4'	21.08	данные отсутствуют	данные отсутствуют	данные отсутствуют
67	2.1.20	2.1.21	322°16.7'	49	данные отсутствуют	данные отсутствуют	данные отсутствуют
68	2.1.21	2.1.22	348°32.0'	111.78	данные отсутствуют	данные отсутствуют	данные отсутствуют
69	2.1.22	2.1.23	339°33.7'	116.9	данные отсутствуют	данные отсутствуют	данные отсутствуют
70	2.1.23	2.1.24	311°48.4'	144.19	данные отсутствуют	данные отсутствуют	данные отсутствуют
71	2.1.24	2.1.25	277°37.0'	97.49	данные отсутствуют	данные отсутствуют	данные отсутствуют
72	2.1.25	2.1.26	313°49.9'	53.72	данные отсутствуют	данные отсутствуют	данные отсутствуют
73	2.1.26	2.1.27	19°33.8'	87.2	данные отсутствуют	данные отсутствуют	данные отсутствуют
74	2.1.27	2.1.28	67°37.4'	86.95	данные отсутствуют	данные отсутствуют	данные отсутствуют
75	2.1.28	2.1.29	63°18.1'	137.33	данные отсутствуют	данные отсутствуют	данные отсутствуют
76	2.1.29	2.1.30	62°32.1'	122.68	данные отсутствуют	данные отсутствуют	данные отсутствуют
77	2.1.30	2.1.31	67°29.7'	140.29	данные отсутствуют	данные отсутствуют	данные отсутствуют
78	2.1.31	2.1.32	68°6.1'	315.16	данные отсутствуют	данные отсутствуют	данные отсутствуют
79	2.1.32	2.1.33	68°32.9'	42.85	данные отсутствуют	данные отсутствуют	данные отсутствуют
80	2.1.33	2.1.34	78°47.2'	87.93	данные отсутствуют	данные отсутствуют	данные отсутствуют



ДОКУМЕНТ ПОДПИСАН  
ЭЛЕКТРОННОЙ ПОДПИСЬЮ

Сертификат: 00BV056B7401CB38D2B3576ACDC8425108

Владелец: ФЕДЕРАЛЬНАЯ СЛУЖБА ГОСУДАРСТВЕННОЙ

РЕГИСТРАЦИИ, КАДАСТРА И КАРТОГРАФИИ

Действителен: с 27.06.2023 по 19.09.2024

полное наименование должности

инициалы, фамилия

## Земельный участок

вид объекта недвижимости

Лист № 4 раздела 3.1

Всего листов раздела 3.1: 136

Всего разделов: 8

Всего листов выписки: 322

04.09.2023г. № КУВИ-001/2023-200920311

Кадастровый номер:

43:21:480901:476

1	2	3	4	5	6	7	8
81	2.1.34	2.1.35	86°52.5'	117.95	данные отсутствуют	данные отсутствуют	данные отсутствуют
82	2.1.35	2.1.36	97°55.4'	57.74	данные отсутствуют	данные отсутствуют	данные отсутствуют
83	2.1.36	2.1.37	66°17.8'	64.77	данные отсутствуют	данные отсутствуют	данные отсутствуют
84	2.1.37	2.1.38	76°10.2'	143.61	данные отсутствуют	данные отсутствуют	данные отсутствуют
85	2.1.38	2.1.39	79°0.9'	75.46	данные отсутствуют	данные отсутствуют	данные отсутствуют
86	2.1.39	2.1.40	66°1.7'	28.16	данные отсутствуют	данные отсутствуют	данные отсутствуют
87	2.1.40	2.1.41	82°14.2'	94.38	данные отсутствуют	данные отсутствуют	данные отсутствуют
88	2.1.41	2.1.42	108°16.9'	165.61	данные отсутствуют	данные отсутствуют	данные отсутствуют
89	2.1.42	2.1.43	128°12.1'	153.75	данные отсутствуют	данные отсутствуют	данные отсутствуют
90	2.1.43	2.1.44	123°7.6'	182.6	данные отсутствуют	данные отсутствуют	данные отсутствуют
91	2.1.44	2.1.45	117°4.0'	256.97	данные отсутствуют	данные отсутствуют	данные отсутствуют
92	2.1.45	2.1.46	115°51.9'	104.64	данные отсутствуют	данные отсутствуют	данные отсутствуют
93	2.1.46	2.1.47	136°0.1'	27.9	данные отсутствуют	данные отсутствуют	данные отсутствуют
94	2.1.47	2.1.48	153°33.1'	160.58	данные отсутствуют	данные отсутствуют	данные отсутствуют
95	2.1.48	2.1.49	148°36.7'	99.09	данные отсутствуют	данные отсутствуют	данные отсутствуют
96	2.1.49	2.1.50	153°26.1'	131.46	данные отсутствуют	данные отсутствуют	данные отсутствуют
97	2.1.50	2.1.51	147°33.4'	109.98	данные отсутствуют	данные отсутствуют	данные отсутствуют
98	2.1.51	2.1.52	137°38.2'	33.66	данные отсутствуют	данные отсутствуют	данные отсутствуют
99	2.1.52	2.1.53	122°2.9'	97.96	данные отсутствуют	данные отсутствуют	данные отсутствуют
100	2.1.53	2.1.54	110°37.3'	77.4	данные отсутствуют	данные отсутствуют	данные отсутствуют
101	2.1.54	2.1.55	120°8.5'	76.49	данные отсутствуют	данные отсутствуют	данные отсутствуют
102	2.1.55	2.1.56	132°57.0'	73.15	данные отсутствуют	данные отсутствуют	данные отсутствуют
103	2.1.56	2.1.57	181°37.7'	54.88	данные отсутствуют	данные отсутствуют	данные отсутствуют
104	2.1.57	2.1.58	248°45.4'	44.85	данные отсутствуют	данные отсутствуют	данные отсутствуют
105	2.1.58	2.1.59	256°42.8'	36.47	данные отсутствуют	данные отсутствуют	данные отсутствуют
106	2.1.59	2.1.60	273°13.4'	46.06	данные отсутствуют	данные отсутствуют	данные отсутствуют
107	2.1.60	2.1.61	290°16.5'	86.49	данные отсутствуют	данные отсутствуют	данные отсутствуют
108	2.1.61	2.1.62	270°39.1'	272.86	данные отсутствуют	данные отсутствуют	данные отсутствуют
109	2.1.62	2.1.63	207°50.9'	164.81	данные отсутствуют	данные отсутствуют	данные отсутствуют



ДОКУМЕНТ ПОДПИСАН  
ЭЛЕКТРОННОЙ ПОДПИСЬЮ

Сертификат: 00BV056B7401CB38D2B3576ACDC8425108

Владелец: ФЕДЕРАЛЬНАЯ СЛУЖБА ГОСУДАРСТВЕННОЙ

РЕГИСТРАЦИИ, КАДАСТРА И КАРТОГРАФИИ

Действителен: с 27.06.2023 по 19.09.2024

полное наименование должности

инициалы, фамилия

## Земельный участок

вид объекта недвижимости

Лист № 5 раздела 3.1

Всего листов раздела 3.1: 136

Всего разделов: 8

Всего листов выписки: 322

04.09.2023г. № КУВИ-001/2023-200920311

Кадастровый номер:

43:21:480901:476

1	2	3	4	5	6	7	8
110	2.1.63	2.1.64	259°52.4'	73.48	данные отсутствуют	данные отсутствуют	данные отсутствуют
111	2.1.64	2.1.65	288°44.6'	61.12	данные отсутствуют	данные отсутствуют	данные отсутствуют
112	2.1.65	2.1.66	336°25.0'	71.03	данные отсутствуют	данные отсутствуют	данные отсутствуют
113	2.1.66	2.1.67	311°2.0'	52.75	данные отсутствуют	данные отсутствуют	данные отсутствуют
114	2.1.67	2.1.68	5°42.7'	46.73	данные отсутствуют	данные отсутствуют	данные отсутствуют
115	2.1.68	2.1.69	62°11.9'	64.26	данные отсутствуют	данные отсутствуют	данные отсутствуют
116	2.1.69	2.1.70	353°53.2'	14.55	данные отсутствуют	данные отсутствуют	данные отсутствуют
117	2.1.70	2.1.71	291°22.1'	51.05	данные отсутствуют	данные отсутствуют	данные отсутствуют
118	2.1.71	2.1.72	339°16.1'	36.47	данные отсутствуют	данные отсутствуют	данные отсутствуют
119	2.1.72	2.1.73	304°21.9'	23.79	данные отсутствуют	данные отсутствуют	данные отсутствуют
120	2.1.73	2.1.74	336°45.2'	79.86	данные отсутствуют	данные отсутствуют	данные отсутствуют
121	2.1.74	2.1.75	9°57.4'	29.9	данные отсутствуют	данные отсутствуют	данные отсутствуют
122	2.1.75	2.1.76	309°28.4'	45.52	данные отсутствуют	данные отсутствуют	данные отсутствуют
123	2.1.76	2.1.77	353°25.9'	72.3	данные отсутствуют	данные отсутствуют	данные отсутствуют
124	2.1.77	2.1.78	8°51.7'	137.54	данные отсутствуют	данные отсутствуют	данные отсутствуют
125	2.1.78	2.1.79	49°26.1'	89.79	данные отсутствуют	данные отсутствуют	данные отсутствуют
126	2.1.79	2.1.80	10°0.4'	17.84	данные отсутствуют	данные отсутствуют	данные отсутствуют
127	2.1.80	2.1.81	9°47.6'	125.09	данные отсутствуют	данные отсутствуют	данные отсутствуют
128	2.1.81	2.1.82	298°22.3'	59.45	данные отсутствуют	данные отсутствуют	данные отсутствуют
129	2.1.82	2.1.83	199°34.4'	49.97	данные отсутствуют	данные отсутствуют	данные отсутствуют
130	2.1.83	2.1.84	241°1.0'	39.31	данные отсутствуют	данные отсутствуют	данные отсутствуют
131	2.1.84	2.1.85	297°52.0'	177.7	данные отсутствуют	данные отсутствуют	данные отсутствуют
132	2.1.85	2.1.86	304°37.3'	97.33	данные отсутствуют	данные отсутствуют	данные отсутствуют
133	2.1.86	2.1.87	311°18.5'	136.2	данные отсутствуют	данные отсутствуют	данные отсутствуют
134	2.1.87	2.1.88	216°51.5'	20.67	данные отсутствуют	данные отсутствуют	данные отсутствуют
135	2.1.88	2.1.89	134°37.2'	54.44	данные отсутствуют	данные отсутствуют	данные отсутствуют
136	2.1.89	2.1.90	198°24.1'	279.91	данные отсутствуют	данные отсутствуют	данные отсутствуют
137	2.1.90	2.1.91	231°27.4'	38.98	данные отсутствуют	данные отсутствуют	данные отсутствуют
138	2.1.91	2.1.92	298°19.4'	22.89	данные отсутствуют	данные отсутствуют	данные отсутствуют



ДОКУМЕНТ ПОДПИСАН  
ЭЛЕКТРОННОЙ ПОДПИСЬЮ

Сертификат: 00BV056B7401CB38D2B3576ACDC8425108

Владелец: ФЕДЕРАЛЬНАЯ СЛУЖБА ГОСУДАРСТВЕННОЙ

РЕГИСТРАЦИИ, КАДАСТРА И КАРТОГРАФИИ

Действителен: с 27.06.2023 по 19.09.2024

полное наименование должности

инициалы, фамилия

## Земельный участок

вид объекта недвижимости

Лист № 6 раздела 3.1

Всего листов раздела 3.1: 136

Всего разделов: 8

Всего листов выписки: 322

04.09.2023г. № КУВИ-001/2023-200920311

Кадастровый номер:

43:21:480901:476

1	2	3	4	5	6	7	8
139	2.1.92	2.1.93	1°43.5'	68.75	данные отсутствуют	данные отсутствуют	данные отсутствуют
140	2.1.93	2.1.94	255°25.3'	65.67	данные отсутствуют	данные отсутствуют	данные отсутствуют
141	2.1.94	2.1.95	5°8.9'	63.3	данные отсутствуют	данные отсутствуют	данные отсутствуют
142	2.1.95	2.1.96	270°34.6'	50.64	данные отсутствуют	данные отсутствуют	данные отсутствуют
143	2.1.96	2.1.97	10°48.3'	68.92	данные отсутствуют	данные отсутствуют	данные отсутствуют
144	2.1.97	2.1.98	20°43.9'	159.12	данные отсутствуют	данные отсутствуют	данные отсутствуют
145	2.1.98	2.1.99	38°36.2'	85.3	данные отсутствуют	данные отсутствуют	данные отсутствуют
146	2.1.99	2.1.100	128°7.7'	51.89	данные отсутствуют	данные отсутствуют	данные отсутствуют
147	2.1.100	2.1.101	17°36.2'	22.22	данные отсутствуют	данные отсутствуют	данные отсутствуют
148	2.1.101	2.1.102	306°59.8'	47.23	данные отсутствуют	данные отсутствуют	данные отсутствуют
149	2.1.102	2.1.103	287°9.2'	43.81	данные отсутствуют	данные отсутствуют	данные отсутствуют
150	2.1.103	2.1.104	310°11.4'	100.1	данные отсутствуют	данные отсутствуют	данные отсутствуют
151	2.1.104	2.1.105	206°40.6'	118.56	данные отсутствуют	данные отсутствуют	данные отсутствуют
152	2.1.105	2.1.106	200°30.1'	190.33	данные отсутствуют	данные отсутствуют	данные отсутствуют
153	2.1.106	2.1.107	219°19.5'	62.79	данные отсутствуют	данные отсутствуют	данные отсутствуют
154	2.1.107	2.1.108	294°2.5'	36.77	данные отсутствуют	данные отсутствуют	данные отсутствуют
155	2.1.108	2.1.109	7°43.3'	73.01	данные отсутствуют	данные отсутствуют	данные отсутствуют
156	2.1.109	2.1.110	22°53.6'	151.44	данные отсутствуют	данные отсутствуют	данные отсутствуют
157	2.1.110	2.1.111	22°18.3'	108.92	данные отсутствуют	данные отсутствуют	данные отсутствуют
158	2.1.111	2.1.112	264°43.7'	520.23	данные отсутствуют	данные отсутствуют	данные отсутствуют
159	2.1.112	2.1.113	195°25.6'	43.68	данные отсутствуют	данные отсутствуют	данные отсутствуют
160	2.1.113	2.1.114	232°2.3'	32.77	данные отсутствуют	данные отсутствуют	данные отсутствуют
161	2.1.114	2.1.115	180°50.2'	35.65	данные отсутствуют	данные отсутствуют	данные отсутствуют
162	2.1.115	2.1.116	243°46.8'	38.59	данные отсутствуют	данные отсутствуют	данные отсутствуют
163	2.1.116	2.1.117	133°56.6'	39.47	данные отсутствуют	данные отсутствуют	данные отсутствуют
164	2.1.117	2.1.118	98°47.5'	57.52	данные отсутствуют	данные отсутствуют	данные отсутствуют
165	2.1.118	2.1.119	168°19.6'	48.53	данные отсутствуют	данные отсутствуют	данные отсутствуют
166	2.1.119	2.1.120	46°57.8'	74.95	данные отсутствуют	данные отсутствуют	данные отсутствуют
167	2.1.120	2.1.121	112°33.1'	161.69	данные отсутствуют	данные отсутствуют	данные отсутствуют



ДОКУМЕНТ ПОДПИСАН  
ЭЛЕКТРОННОЙ ПОДПИСЬЮ

Сертификат: 00BV056B7401CB38D2B3576ACDC8425108

Владелец: ФЕДЕРАЛЬНАЯ СЛУЖБА ГОСУДАРСТВЕННОЙ

РЕГИСТРАЦИИ, КАДАСТРА И КАРТОГРАФИИ

Действителен: с 27.06.2023 по 19.09.2024

полное наименование должности

инициалы, фамилия

## Земельный участок

вид объекта недвижимости

Лист № 7 раздела 3.1

Всего листов раздела 3.1: 136

Всего разделов: 8

Всего листов выписки: 322

04.09.2023г. № КУВИ-001/2023-200920311

Кадастровый номер:

43:21:480901:476

1	2	3	4	5	6	7	8
168	2.1.121	2.1.122	207°1.0'	176.32	данные отсутствуют	данные отсутствуют	данные отсутствуют
169	2.1.122	2.1.123	253°17.0'	26.98	данные отсутствуют	данные отсутствуют	данные отсутствуют
170	2.1.123	2.1.124	297°40.4'	60.09	данные отсутствуют	данные отсутствуют	данные отсутствуют
171	2.1.124	2.1.125	284°39.1'	81.72	данные отсутствуют	данные отсутствуют	данные отсутствуют
172	2.1.125	2.1.126	279°47.8'	61.18	данные отсутствуют	данные отсутствуют	данные отсутствуют
173	2.1.126	2.1.127	215°12.5'	43.53	данные отсутствуют	данные отсутствуют	данные отсутствуют
174	2.1.127	2.1.128	125°55.5'	97.15	данные отсутствуют	данные отсутствуют	данные отсутствуют
175	2.1.128	2.1.129	135°0.0'	72.35	данные отсутствуют	данные отсутствуют	данные отсутствуют
176	2.1.129	2.1.130	95°29.6'	269.94	данные отсутствуют	данные отсутствуют	данные отсутствуют
177	2.1.130	2.1.131	139°38.1'	40.69	данные отсутствуют	данные отсутствуют	данные отсутствуют
178	2.1.131	2.1.132	141°19.0'	25.97	данные отсутствуют	данные отсутствуют	данные отсутствуют
179	2.1.132	2.1.133	68°49.0'	88.97	данные отсутствуют	данные отсутствуют	данные отсутствуют
180	2.1.133	2.1.134	124°37.1'	142.37	данные отсутствуют	данные отсутствуют	данные отсутствуют
181	2.1.134	2.1.135	137°40.9'	135.09	данные отсутствуют	данные отсутствуют	данные отсутствуют
182	2.1.135	2.1.136	181°18.5'	32.83	данные отсутствуют	данные отсутствуют	данные отсутствуют
183	2.1.136	2.1.137	233°55.7'	40.37	данные отсутствуют	данные отсутствуют	данные отсутствуют
184	2.1.137	2.1.138	111°29.8'	51.52	данные отсутствуют	данные отсутствуют	данные отсутствуют
185	2.1.138	2.1.139	146°57.6'	213.16	данные отсутствуют	данные отсутствуют	данные отсутствуют
186	2.1.139	2.1.140	171°25.9'	107.25	данные отсутствуют	данные отсутствуют	данные отсутствуют
187	2.1.140	2.1.141	246°15.1'	39.68	данные отсутствуют	данные отсутствуют	данные отсутствуют
188	2.1.141	2.1.142	177°33.1'	73.51	данные отсутствуют	данные отсутствуют	данные отсутствуют
189	2.1.142	2.1.143	282°8.2'	48.85	данные отсутствуют	данные отсутствуют	данные отсутствуют
190	2.1.143	2.1.144	282°8.3'	92.93	данные отсутствуют	данные отсутствуют	данные отсутствуют
191	2.1.144	2.1.145	193°42.5'	309.03	данные отсутствуют	данные отсутствуют	данные отсутствуют
192	2.1.145	2.1.146	272°35.0'	145.78	данные отсутствуют	данные отсутствуют	данные отсутствуют
193	2.1.146	2.1.147	19°46.1'	70.52	данные отсутствуют	данные отсутствуют	данные отсутствуют
194	2.1.147	2.1.148	260°56.6'	144.9	данные отсутствуют	данные отсутствуют	данные отсутствуют
195	2.1.148	2.1.149	127°48.4'	76.12	данные отсутствуют	данные отсутствуют	данные отсутствуют
196	2.1.149	2.1.150	97°45.7'	46.05	данные отсутствуют	данные отсутствуют	данные отсутствуют



ДОКУМЕНТ ПОДПИСАН  
ЭЛЕКТРОННОЙ ПОДПИСЬЮ

Сертификат: 00BV056B7401CB38D2B3576ACDC8425108

Владелец: ФЕДЕРАЛЬНАЯ СЛУЖБА ГОСУДАРСТВЕННОЙ

РЕГИСТРАЦИИ, КАДАСТРА И КАРТОГРАФИИ

Действителен: с 27.06.2023 по 19.09.2024

полное наименование должности

инициалы, фамилия

## Земельный участок

вид объекта недвижимости

Лист № 8 раздела 3.1

Всего листов раздела 3.1: 136

Всего разделов: 8

Всего листов выписки: 322

04.09.2023г. № КУВИ-001/2023-200920311

Кадастровый номер:

43:21:480901:476

1	2	3	4	5	6	7	8
197	2.1.150	2.1.151	199°8.3'	361.79	данные отсутствуют	данные отсутствуют	данные отсутствуют
198	2.1.151	2.1.152	187°15.0'	117.27	данные отсутствуют	данные отсутствуют	данные отсутствуют
199	2.1.152	2.1.153	52°22.4'	54.99	данные отсутствуют	данные отсутствуют	данные отсутствуют
200	2.1.153	2.1.154	90°52.8'	136.01	данные отсутствуют	данные отсутствуют	данные отсутствуют
201	2.1.154	2.1.155	81°10.9'	98.11	данные отсутствуют	данные отсутствуют	данные отсутствуют
202	2.1.155	2.1.156	148°45.2'	16.98	данные отсутствуют	данные отсутствуют	данные отсутствуют
203	2.1.156	2.1.157	232°9.5'	33.25	данные отсутствуют	данные отсутствуют	данные отсутствуют
204	2.1.157	2.1.158	262°40.6'	73.82	данные отсутствуют	данные отсутствуют	данные отсутствуют
205	2.1.158	2.1.159	271°4.9'	96.5	данные отсутствуют	данные отсутствуют	данные отсутствуют
206	2.1.159	2.1.160	191°3.0'	21.65	данные отсутствуют	данные отсутствуют	данные отсутствуют
207	2.1.160	2.1.161	88°22.3'	101.29	данные отсутствуют	данные отсутствуют	данные отсутствуют
208	2.1.161	2.1.162	88°22.2'	62.6	данные отсутствуют	данные отсутствуют	данные отсутствуют
209	2.1.162	2.1.163	105°14.6'	43.89	данные отсутствуют	данные отсутствуют	данные отсутствуют
210	2.1.163	2.1.164	191°49.9'	34.48	данные отсутствуют	данные отсутствуют	данные отсутствуют
211	2.1.164	2.1.165	256°17.9'	137.21	данные отсутствуют	данные отсутствуют	данные отсутствуют
212	2.1.165	2.1.166	264°14.7'	35.9	данные отсутствуют	данные отсутствуют	данные отсутствуют
213	2.1.166	2.1.167	201°36.8'	85.87	данные отсутствуют	данные отсутствуют	данные отсутствуют
214	2.1.167	2.1.168	217°6.4'	76.41	данные отсутствуют	данные отсутствуют	данные отсутствуют
215	2.1.168	2.1.169	178°52.2'	132.89	данные отсутствуют	данные отсутствуют	данные отсутствуют
216	2.1.169	2.1.170	67°14.5'	17.58	данные отсутствуют	данные отсутствуют	данные отсутствуют
217	2.1.170	2.1.171	13°12.1'	84.16	данные отсутствуют	данные отсутствуют	данные отсутствуют
218	2.1.171	2.1.172	75°19.0'	53.3	данные отсутствуют	данные отсутствуют	данные отсутствуют
219	2.1.172	2.1.173	137°23.4'	41.71	данные отсутствуют	данные отсутствуют	данные отсутствуют
220	2.1.173	2.1.174	34°17.3'	98.07	данные отсутствуют	данные отсутствуют	данные отсутствуют
221	2.1.174	2.1.175	92°55.5'	132.29	данные отсутствуют	данные отсутствуют	данные отсутствуют
222	2.1.175	2.1.176	184°24.7'	200.82	данные отсутствуют	данные отсутствуют	данные отсутствуют
223	2.1.176	2.1.177	278°18.7'	184.48	данные отсутствуют	данные отсутствуют	данные отсутствуют
224	2.1.177	2.1.178	279°0.2'	106.97	данные отсутствуют	данные отсутствуют	данные отсутствуют
225	2.1.178	2.1.179	304°22.6'	48.17	данные отсутствуют	данные отсутствуют	данные отсутствуют



ДОКУМЕНТ ПОДПИСАН  
ЭЛЕКТРОННОЙ ПОДПИСЬЮ

Сертификат: 00BV056B7401CB38D2B3576ACDC8425108

Владелец: ФЕДЕРАЛЬНАЯ СЛУЖБА ГОСУДАРСТВЕННОЙ

РЕГИСТРАЦИИ, КАДАСТРА И КАРТОГРАФИИ

Действителен: с 27.06.2023 по 19.09.2024

полное наименование должности

инициалы, фамилия

## Земельный участок

вид объекта недвижимости

Лист № 9 раздела 3.1

Всего листов раздела 3.1: 136

Всего разделов: 8

Всего листов выписки: 322

04.09.2023г. № КУВИ-001/2023-200920311

Кадастровый номер:

43:21:480901:476

1	2	3	4	5	6	7	8
226	2.1.179	2.1.180	354°48.5'	86.66	данные отсутствуют	данные отсутствуют	данные отсутствуют
227	2.1.180	2.1.181	10°7.7'	170.13	данные отсутствуют	данные отсутствуют	данные отсутствуют
228	2.1.181	2.1.182	349°31.4'	48.51	данные отсутствуют	данные отсутствуют	данные отсутствуют
229	2.1.182	2.1.183	192°33.7'	190.67	данные отсутствуют	данные отсутствуют	данные отсутствуют
230	2.1.183	2.1.184	185°16.3'	110.8	данные отсутствуют	данные отсутствуют	данные отсутствуют
231	2.1.184	2.1.185	287°20.1'	144.12	данные отсутствуют	данные отсутствуют	данные отсутствуют
232	2.1.185	2.1.186	297°15.6'	267.1	данные отсутствуют	данные отсутствуют	данные отсутствуют
233	2.1.186	2.1.187	298°18.1'	290.03	данные отсутствуют	данные отсутствуют	данные отсутствуют
234	2.1.187	2.1.188	319°43.1'	51.15	данные отсутствуют	данные отсутствуют	данные отсутствуют
235	2.1.188	2.1.189	28°12.7'	48.08	данные отсутствуют	данные отсутствуют	данные отсутствуют
236	2.1.189	2.1.190	302°9.9'	118.41	данные отсутствуют	данные отсутствуют	данные отсутствуют
237	2.1.190	2.1.191	207°31.1'	27.96	данные отсутствуют	данные отсутствуют	данные отсутствуют
238	2.1.191	2.1.192	285°23.9'	87.37	данные отсутствуют	данные отсутствуют	данные отсутствуют
239	2.1.192	2.1.193	239°0.7'	158.02	данные отсутствуют	данные отсутствуют	данные отсутствуют
240	2.1.193	2.1.194	314°2.2'	70.23	данные отсутствуют	данные отсутствуют	данные отсутствуют
241	2.1.194	2.1.195	346°4.9'	118.56	данные отсутствуют	данные отсутствуют	данные отсутствуют
242	2.1.195	2.1.196	326°1.7'	203.16	данные отсутствуют	данные отсутствуют	данные отсутствуют
243	2.1.196	2.1.197	335°0.8'	50.33	данные отсутствуют	данные отсутствуют	данные отсутствуют
244	2.1.197	2.1.198	311°41.9'	76.38	данные отсутствуют	данные отсутствуют	данные отсутствуют
245	2.1.198	2.1.199	342°29.9'	70.66	данные отсутствуют	данные отсутствуют	данные отсутствуют
246	2.1.199	2.1.200	58°17.9'	232.17	данные отсутствуют	данные отсутствуют	данные отсутствуют
247	2.1.200	2.1.201	55°34.1'	488.35	данные отсутствуют	данные отсутствуют	данные отсутствуют
248	2.1.201	2.1.202	326°47.0'	35.94	данные отсутствуют	данные отсутствуют	данные отсутствуют
249	2.1.202	2.1.203	235°17.4'	104.7	данные отсутствуют	данные отсутствуют	данные отсутствуют
250	2.1.203	2.1.204	228°42.5'	116.87	данные отсутствуют	данные отсутствуют	данные отсутствуют
251	2.1.204	2.1.205	237°22.9'	434.7	данные отсутствуют	данные отсутствуют	данные отсутствуют
252	2.1.205	2.1.206	233°58.4'	99.6	данные отсутствуют	данные отсутствуют	данные отсутствуют
253	2.1.206	2.1.207	152°59.7'	116.5	данные отсутствуют	данные отсутствуют	данные отсутствуют
254	2.1.207	2.1.208	141°39.8'	85.25	данные отсутствуют	данные отсутствуют	данные отсутствуют



ДОКУМЕНТ ПОДПИСАН  
ЭЛЕКТРОННОЙ ПОДПИСЬЮ

Сертификат: 00BV056B7401CB38D2B3576ACDC8425108

Владелец: ФЕДЕРАЛЬНАЯ СЛУЖБА ГОСУДАРСТВЕННОЙ

РЕГИСТРАЦИИ, КАДАСТРА И КАРТОГРАФИИ

Действителен: с 27.06.2023 по 19.09.2024

полное наименование должности

инициалы, фамилия

## Земельный участок

вид объекта недвижимости

Лист № 10 раздела 3.1

Всего листов раздела 3.1: 136

Всего разделов: 8

Всего листов выписки: 322

04.09.2023г. № КУВИ-001/2023-200920311

Кадастровый номер:

43:21:480901:476

1	2	3	4	5	6	7	8
255	2.1.208	2.1.209	158°20.4'	81.44	данные отсутствуют	данные отсутствуют	данные отсутствуют
256	2.1.209	2.1.210	132°4.0'	78.91	данные отсутствуют	данные отсутствуют	данные отсутствуют
257	2.1.210	2.1.211	158°41.2'	101.28	данные отсутствуют	данные отсутствуют	данные отсутствуют
258	2.1.211	2.1.212	157°13.0'	105.25	данные отсутствуют	данные отсутствуют	данные отсутствуют
259	2.1.212	2.1.213	112°12.4'	45.01	данные отсутствуют	данные отсутствуют	данные отсутствуют
260	2.1.213	2.1.214	173°55.6'	31.29	данные отсутствуют	данные отсутствуют	данные отсутствуют
261	2.1.214	2.1.215	216°5.0'	76.37	данные отсутствуют	данные отсутствуют	данные отсутствуют
262	2.1.215	2.1.216	256°8.0'	87.28	данные отсутствуют	данные отсутствуют	данные отсутствуют
263	2.1.216	2.1.217	182°6.5'	28.26	данные отсутствуют	данные отсутствуют	данные отсутствуют
264	2.1.217	2.1.218	253°9.1'	346.48	данные отсутствуют	данные отсутствуют	данные отсутствуют
265	2.1.218	2.1.219	8°21.9'	55.61	данные отсутствуют	данные отсутствуют	данные отсутствуют
266	2.1.219	2.1.220	357°38.0'	201.26	данные отсутствуют	данные отсутствуют	данные отсутствуют
267	2.1.220	2.1.221	356°17.1'	166.21	данные отсутствуют	данные отсутствуют	данные отсутствуют
268	2.1.221	2.1.222	346°50.2'	148.73	данные отсутствуют	данные отсутствуют	данные отсутствуют
269	2.1.222	2.1.223	327°5.8'	189.31	данные отсутствуют	данные отсутствуют	данные отсутствуют
270	2.1.223	2.1.224	323°2.3'	86.68	данные отсутствуют	данные отсутствуют	данные отсутствуют
271	2.1.224	2.1.225	339°51.8'	67.94	данные отсутствуют	данные отсутствуют	данные отсутствуют
272	2.1.225	2.1.226	352°13.9'	63.62	данные отсутствуют	данные отсутствуют	данные отсутствуют
273	2.1.226	2.1.227	340°52.6'	37.06	данные отсутствуют	данные отсутствуют	данные отсутствуют
274	2.1.227	2.1.228	357°3.0'	167.1	данные отсутствуют	данные отсутствуют	данные отсутствуют
275	2.1.228	2.1.229	345°18.5'	121.72	данные отсутствуют	данные отсутствуют	данные отсутствуют
276	2.1.229	2.1.230	349°45.5'	60.8	данные отсутствуют	данные отсутствуют	данные отсутствуют
277	2.1.230	2.1.231	332°16.6'	62.83	данные отсутствуют	данные отсутствуют	данные отсутствуют
278	2.1.231	2.1.232	2°7.2'	17.57	данные отсутствуют	данные отсутствуют	данные отсутствуют
279	2.1.232	2.1.233	38°39.5'	40.01	данные отсутствуют	данные отсутствуют	данные отсутствуют
280	2.1.233	2.1.234	50°32.2'	30.93	данные отсутствуют	данные отсутствуют	данные отсутствуют
281	2.1.234	2.1.235	62°55.1'	36.2	данные отсутствуют	данные отсутствуют	данные отсутствуют
282	2.1.235	2.1.236	51°32.8'	124.59	данные отсутствуют	данные отсутствуют	данные отсутствуют
283	2.1.236	2.1.237	58°28.4'	100.21	данные отсутствуют	данные отсутствуют	данные отсутствуют



ДОКУМЕНТ ПОДПИСАН  
ЭЛЕКТРОННОЙ ПОДПИСЬЮ

Сертификат: 00BV056B7401CB38D2B3576ACDC8425108

Владелец: ФЕДЕРАЛЬНАЯ СЛУЖБА ГОСУДАРСТВЕННОЙ

РЕГИСТРАЦИИ, КАДАСТРА И КАРТОГРАФИИ

Действителен: с 27.06.2023 по 19.09.2024

полное наименование должности

инициалы, фамилия



## Земельный участок

вид объекта недвижимости

Лист № 11 раздела 3.1

Всего листов раздела 3.1: 136

Всего разделов: 8

Всего листов выписки: 322

04.09.2023г. № КУВИ-001/2023-200920311

Кадастровый номер:

43:21:480901:476

1	2	3	4	5	6	7	8
284	2.1.237	2.1.238	45°56.9'	31.17	данные отсутствуют	данные отсутствуют	данные отсутствуют
285	2.1.238	2.1.239	49°23.6'	46.43	данные отсутствуют	данные отсутствуют	данные отсутствуют
286	2.1.239	2.1.240	39°15.0'	76.29	данные отсутствуют	данные отсутствуют	данные отсутствуют
287	2.1.240	2.1.241	34°34.3'	78.87	данные отсутствуют	данные отсутствуют	данные отсутствуют
288	2.1.241	2.1.1	19°14.3'	22.55	данные отсутствуют	данные отсутствуют	данные отсутствуют
289	2.2.242	2.2.243	190°12.8'	26.34	данные отсутствуют	данные отсутствуют	данные отсутствуют
290	2.2.243	2.2.244	106°42.4'	16.25	данные отсутствуют	данные отсутствуют	данные отсутствуют
291	2.2.244	2.2.245	15°37.6'	26.91	данные отсутствуют	данные отсутствуют	данные отсутствуют
292	2.2.245	2.2.242	284°26.2'	18.73	данные отсутствуют	данные отсутствуют	данные отсутствуют
293	2.3.246	2.3.247	203°37.9'	45.28	данные отсутствуют	данные отсутствуют	данные отсутствуют
294	2.3.247	2.3.248	121°14.8'	16.98	данные отсутствуют	данные отсутствуют	данные отсутствуют
295	2.3.248	2.3.249	26°50.6'	47.06	данные отсутствуют	данные отсутствуют	данные отсутствуют
296	2.3.249	2.3.246	295°13.4'	19.48	данные отсутствуют	данные отсутствуют	данные отсутствуют
297	2.4.250	2.4.251	157°13.1'	56.04	данные отсутствуют	данные отсутствуют	данные отсутствуют
298	2.4.251	2.4.252	226°8.8'	73.09	данные отсутствуют	данные отсутствуют	данные отсутствуют
299	2.4.252	2.4.253	182°48.1'	52.77	данные отсутствуют	данные отсутствуют	данные отсутствуют
300	2.4.253	2.4.254	200°33.1'	39.74	данные отсутствуют	данные отсутствуют	данные отсутствуют
301	2.4.254	2.4.255	162°0.4'	21.72	данные отсутствуют	данные отсутствуют	данные отсутствуют
302	2.4.255	2.4.256	204°12.1'	50.42	данные отсутствуют	данные отсутствуют	данные отсутствуют
303	2.4.256	2.4.257	172°55.6'	63.01	данные отсутствуют	данные отсутствуют	данные отсутствуют
304	2.4.257	2.4.258	245°16.5'	86.48	данные отсутствуют	данные отсутствуют	данные отсутствуют
305	2.4.258	2.4.259	146°17.9'	29.81	данные отсутствуют	данные отсутствуют	данные отсутствуют
306	2.4.259	2.4.260	191°19.3'	28.98	данные отсутствуют	данные отсутствуют	данные отсутствуют
307	2.4.260	2.4.261	247°7.9'	46.55	данные отсутствуют	данные отсутствуют	данные отсутствуют
308	2.4.261	2.4.262	180°0.0'	23.25	данные отсутствуют	данные отсутствуют	данные отсутствуют
309	2.4.262	2.4.263	77°22.5'	66.2	данные отсутствуют	данные отсутствуют	данные отсутствуют
310	2.4.263	2.4.264	152°15.4'	22.19	данные отсутствуют	данные отсутствуют	данные отсутствуют
311	2.4.264	2.4.265	220°3.8'	59.41	данные отсутствуют	данные отсутствуют	данные отсутствуют
312	2.4.265	2.4.266	144°23.9'	51.48	данные отсутствуют	данные отсутствуют	данные отсутствуют



ДОКУМЕНТ ПОДПИСАН  
ЭЛЕКТРОННОЙ ПОДПИСЬЮ

Сертификат: 00BV056B7401CB38D2B3576ACDC8425108

Владелец: ФЕДЕРАЛЬНАЯ СЛУЖБА ГОСУДАРСТВЕННОЙ

РЕГИСТРАЦИИ, КАДАСТРА И КАРТОГРАФИИ

Действителен: с 27.06.2023 по 19.09.2024

полное наименование должности

инициалы, фамилия

Земельный участок  
вид объекта недвижимости

Лист № 12 раздела 3.1

Всего листов раздела 3.1: 136

Всего разделов: 8

Всего листов выписки: 322

04.09.2023г. № КУВИ-001/2023-200920311

Кадастровый номер:

43:21:480901:476

1	2	3	4	5	6	7	8
313	2.4.266	2.4.267	119°17.6`	155.24	данные отсутствуют	данные отсутствуют	данные отсутствуют
314	2.4.267	2.4.268	11°27.2`	41.65	данные отсутствуют	данные отсутствуют	данные отсутствуют
315	2.4.268	2.4.269	45°30.6`	40.55	данные отсутствуют	данные отсутствуют	данные отсутствуют
316	2.4.269	2.4.270	103°46.5`	56.4	данные отсутствуют	данные отсутствуют	данные отсутствуют
317	2.4.270	2.4.271	43°57.8`	77.82	данные отсутствуют	данные отсутствуют	данные отсутствуют
318	2.4.271	2.4.272	99°42.1`	53.88	данные отсутствуют	данные отсутствуют	данные отсутствуют
319	2.4.272	2.4.273	119°2.9`	53.85	данные отсутствуют	данные отсутствуют	данные отсутствуют
320	2.4.273	2.4.274	42°17.3`	15.55	данные отсутствуют	данные отсутствуют	данные отсутствуют
321	2.4.274	2.4.275	310°27.8`	46.75	данные отсутствуют	данные отсутствуют	данные отсутствуют
322	2.4.275	2.4.276	277°2.6`	58.23	данные отсутствуют	данные отсутствуют	данные отсутствуют
323	2.4.276	2.4.277	305°15.3`	110.12	данные отсутствуют	данные отсутствуют	данные отсутствуют
324	2.4.277	2.4.278	341°34.2`	37.58	данные отсутствуют	данные отсутствуют	данные отсутствуют
325	2.4.278	2.4.279	32°46.1`	53.47	данные отсутствуют	данные отсутствуют	данные отсутствуют
326	2.4.279	2.4.280	122°13.1`	44.58	данные отсутствуют	данные отсутствуют	данные отсутствуют
327	2.4.280	2.4.281	134°1.0`	106.35	данные отсутствуют	данные отсутствуют	данные отсутствуют
328	2.4.281	2.4.282	31°34.4`	15.78	данные отсутствуют	данные отсутствуют	данные отсутствуют
329	2.4.282	2.4.283	321°38.6`	123.23	данные отсутствуют	данные отсутствуют	данные отсутствуют
330	2.4.283	2.4.284	20°40.3`	31.53	данные отсутствуют	данные отсутствуют	данные отсутствуют
331	2.4.284	2.4.285	281°40.3`	96.84	данные отсутствуют	данные отсутствуют	данные отсутствуют
332	2.4.285	2.4.286	317°34.5`	40.6	данные отсутствуют	данные отсутствуют	данные отсутствуют
333	2.4.286	2.4.287	358°55.9`	27.9	данные отсутствуют	данные отсутствуют	данные отсутствуют
334	2.4.287	2.4.288	297°2.6`	25.69	данные отсутствуют	данные отсутствуют	данные отсутствуют
335	2.4.288	2.4.289	327°55.7`	33.79	данные отсутствуют	данные отсутствуют	данные отсутствуют
336	2.4.289	2.4.290	185°24.8`	60.21	данные отсутствуют	данные отсутствуют	данные отсутствуют
337	2.4.290	2.4.291	310°21.3`	40.69	данные отсутствуют	данные отсутствуют	данные отсутствуют
338	2.4.291	2.4.292	49°4.3`	20.52	данные отсутствуют	данные отсутствуют	данные отсутствуют
339	2.4.292	2.4.293	331°49.1`	32.82	данные отсутствуют	данные отсутствуют	данные отсутствуют
340	2.4.293	2.4.294	41°11.1`	104.37	данные отсутствуют	данные отсутствуют	данные отсутствуют
341	2.4.294	2.4.295	346°18.7`	102.65	данные отсутствуют	данные отсутствуют	данные отсутствуют



ДОКУМЕНТ ПОДПИСАН  
ЭЛЕКТРОННОЙ ПОДПИСЬЮ

Сертификат: 00BV056B7401CB38D2B3576ACDC8425108

Владелец: ФЕДЕРАЛЬНАЯ СЛУЖБА ГОСУДАРСТВЕННОЙ

РЕГИСТРАЦИИ, КАДАСТРА И КАРТОГРАФИИ

Действителен: с 27.06.2023 по 19.09.2024

полное наименование должности

инициалы, фамилия

## Земельный участок

вид объекта недвижимости

Лист № 13 раздела 3.1

Всего листов раздела 3.1: 136

Всего разделов: 8

Всего листов выписки: 322

04.09.2023г. № КУВИ-001/2023-200920311

Кадастровый номер:

43:21:480901:476

1	2	3	4	5	6	7	8
342	2.4.295	2.4.250	277°59.0'	29.74	данные отсутствуют	данные отсутствуют	данные отсутствуют
343	2.5.296	2.5.297	213°53.3'	39.85	данные отсутствуют	данные отсутствуют	данные отсутствуют
344	2.5.297	2.5.298	169°10.0'	85.23	данные отсутствуют	данные отсутствуют	данные отсутствуют
345	2.5.298	2.5.299	181°3.5'	56.33	данные отсутствуют	данные отсутствуют	данные отсутствуют
346	2.5.299	2.5.300	91°26.5'	20.68	данные отсутствуют	данные отсутствуют	данные отсутствуют
347	2.5.300	2.5.301	16°57.5'	44.3	данные отсутствуют	данные отсутствуют	данные отсутствуют
348	2.5.301	2.5.302	359°9.6'	70.29	данные отсутствуют	данные отсутствуют	данные отсутствуют
349	2.5.302	2.5.303	308°49.3'	27.2	данные отсутствуют	данные отсутствуют	данные отсутствуют
350	2.5.303	2.5.296	354°37.7'	44.12	данные отсутствуют	данные отсутствуют	данные отсутствуют
351	2.6.304	2.6.305	160°41.9'	22.18	данные отсутствуют	данные отсутствуют	данные отсутствуют
352	2.6.305	2.6.306	55°14.3'	81.96	данные отсутствуют	данные отсутствуют	данные отсутствуют
353	2.6.306	2.6.307	309°31.3'	23.56	данные отсутствуют	данные отсутствуют	данные отсутствуют
354	2.6.307	2.6.304	234°10.1'	69.68	данные отсутствуют	данные отсутствуют	данные отсутствуют
355	2.7.308	2.7.309	145°28.9'	40.62	данные отсутствуют	данные отсутствуют	данные отсутствуют
356	2.7.309	2.7.310	58°29.0'	38.03	данные отсутствуют	данные отсутствуют	данные отсутствуют
357	2.7.310	2.7.311	318°12.1'	40.01	данные отсутствуют	данные отсутствуют	данные отсутствуют
358	2.7.311	2.7.308	240°33.4'	33.04	данные отсутствуют	данные отсутствуют	данные отсутствуют
359	2.8.312	2.8.313	217°25.4'	6.01	данные отсутствуют	данные отсутствуют	данные отсутствуют
360	2.8.313	2.8.314	127°25.1'	147.72	данные отсутствуют	данные отсутствуют	данные отсутствуют
361	2.8.314	2.8.315	37°20.8'	6	данные отсутствуют	данные отсутствуют	данные отсутствуют
362	2.8.315	2.8.312	307°25.3'	147.71	данные отсутствуют	данные отсутствуют	данные отсутствуют
363	3.1.1	3.1.2	45°45.7'	109.63	данные отсутствуют	данные отсутствуют	данные отсутствуют
364	3.1.2	3.1.3	70°36.5'	54.22	данные отсутствуют	данные отсутствуют	данные отсутствуют
365	3.1.3	3.1.4	100°21.3'	129.79	данные отсутствуют	данные отсутствуют	данные отсутствуют
366	3.1.4	3.1.5	131°38.0'	147.84	данные отсутствуют	данные отсутствуют	данные отсутствуют
367	3.1.5	3.1.6	200°49.3'	93.26	данные отсутствуют	данные отсутствуют	данные отсутствуют
368	3.1.6	3.1.7	86°0.1'	52.92	данные отсутствуют	данные отсутствуют	данные отсутствуют
369	3.1.7	3.1.8	159°34.0'	66.82	данные отсутствуют	данные отсутствуют	данные отсутствуют
370	3.1.8	3.1.9	50°49.6'	42.76	данные отсутствуют	данные отсутствуют	данные отсутствуют



ДОКУМЕНТ ПОДПИСАН  
ЭЛЕКТРОННОЙ ПОДПИСЬЮ

Сертификат: 00BV056B7401CB38D2B3576ACDC8425108

Владелец: ФЕДЕРАЛЬНАЯ СЛУЖБА ГОСУДАРСТВЕННОЙ

РЕГИСТРАЦИИ, КАДАСТРА И КАРТОГРАФИИ

Действителен: с 27.06.2023 по 19.09.2024

полное наименование должности

инициалы, фамилия

## Земельный участок

вид объекта недвижимости

Лист № 14 раздела 3.1

Всего листов раздела 3.1: 136

Всего разделов: 8

Всего листов выписки: 322

04.09.2023г. № КУВИ-001/2023-200920311

Кадастровый номер:

43:21:480901:476

1	2	3	4	5	6	7	8
371	3.1.9	3.1.10	121°31.7`	100.07	данные отсутствуют	данные отсутствуют	данные отсутствуют
372	3.1.10	3.1.11	215°5.9`	125.66	данные отсутствуют	данные отсутствуют	данные отсутствуют
373	3.1.11	3.1.12	129°30.2`	52.93	данные отсутствуют	данные отсутствуют	данные отсутствуют
374	3.1.12	3.1.13	47°0.8`	76.66	данные отсутствуют	данные отсутствуют	данные отсутствуют
375	3.1.13	3.1.14	135°46.7`	124.34	данные отсутствуют	данные отсутствуют	данные отсутствуют
376	3.1.14	3.1.15	48°39.9`	81.41	данные отсутствуют	данные отсутствуют	данные отсутствуют
377	3.1.15	3.1.16	146°36.7`	129.4	данные отсутствуют	данные отсутствуют	данные отсутствуют
378	3.1.16	3.1.17	214°4.1`	206.02	данные отсутствуют	данные отсутствуют	данные отсутствуют
379	3.1.17	3.1.18	173°24.9`	64.26	данные отсутствуют	данные отсутствуют	данные отсутствуют
380	3.1.18	3.1.19	91°39.6`	136.72	данные отсутствуют	данные отсутствуют	данные отсутствуют
381	3.1.19	3.1.20	133°22.6`	92.37	данные отсутствуют	данные отсутствуют	данные отсутствуют
382	3.1.20	3.1.21	234°27.8`	259.11	данные отсутствуют	данные отсутствуют	данные отсутствуют
383	3.1.21	3.1.22	165°1.2`	62.6	данные отсутствуют	данные отсутствуют	данные отсутствуют
384	3.1.22	3.1.23	88°59.8`	31.39	данные отсутствуют	данные отсутствуют	данные отсутствуют
385	3.1.23	3.1.24	199°13.8`	41.02	данные отсутствуют	данные отсутствуют	данные отсутствуют
386	3.1.24	3.1.25	80°15.3`	56.6	данные отсутствуют	данные отсутствуют	данные отсутствуют
387	3.1.25	3.1.26	136°37.9`	70.75	данные отсутствуют	данные отсутствуют	данные отсутствуют
388	3.1.26	3.1.27	229°52.2`	194.3	данные отсутствуют	данные отсутствуют	данные отсутствуют
389	3.1.27	3.1.28	246°52.8`	71.23	данные отсутствуют	данные отсутствуют	данные отсутствуют
390	3.1.28	3.1.29	123°40.4`	18.69	данные отсутствуют	данные отсутствуют	данные отсутствуют
391	3.1.29	3.1.30	64°50.0`	64.32	данные отсутствуют	данные отсутствуют	данные отсутствуют
392	3.1.30	3.1.31	84°43.4`	170.82	данные отсутствуют	данные отсутствуют	данные отсутствуют
393	3.1.31	3.1.32	73°31.0`	228.27	данные отсутствуют	данные отсутствуют	данные отсутствуют
394	3.1.32	3.1.33	90°8.9`	238.26	данные отсутствуют	данные отсутствуют	данные отсутствуют
395	3.1.33	3.1.34	121°0.8`	157.07	данные отсутствуют	данные отсутствуют	данные отсутствуют
396	3.1.34	3.1.35	237°16.7`	31.36	данные отсутствуют	данные отсутствуют	данные отсутствуют
397	3.1.35	3.1.36	287°3.5`	181.49	данные отсутствуют	данные отсутствуют	данные отсутствуют
398	3.1.36	3.1.37	274°3.2`	117.97	данные отсутствуют	данные отсутствуют	данные отсутствуют
399	3.1.37	3.1.38	257°46.2`	187.83	данные отсутствуют	данные отсутствуют	данные отсутствуют



ДОКУМЕНТ ПОДПИСАН  
ЭЛЕКТРОННОЙ ПОДПИСЬЮ

Сертификат: 00BV056B7401CB38D2B3576ACDC8425108

Владелец: ФЕДЕРАЛЬНАЯ СЛУЖБА ГОСУДАРСТВЕННОЙ

РЕГИСТРАЦИИ, КАДАСТРА И КАРТОГРАФИИ

Действителен: с 27.06.2023 по 19.09.2024

полное наименование должности

инициалы, фамилия

## Земельный участок

вид объекта недвижимости

Лист № 15 раздела 3.1

Всего листов раздела 3.1: 136

Всего разделов: 8

Всего листов выписки: 322

04.09.2023г. № КУВИ-001/2023-200920311

Кадастровый номер:

43:21:480901:476

1	2	3	4	5	6	7	8
400	3.1.38	3.1.39	211°32.8'	29.97	данные отсутствуют	данные отсутствуют	данные отсутствуют
401	3.1.39	3.1.40	243°9.8'	148.1	данные отсутствуют	данные отсутствуют	данные отсутствуют
402	3.1.40	3.1.41	243°56.9'	80.83	данные отсутствуют	данные отсутствуют	данные отсутствуют
403	3.1.41	3.1.42	153°54.3'	6	данные отсутствуют	данные отсутствуют	данные отсутствуют
404	3.1.42	3.1.43	63°56.8'	86.61	данные отсутствуют	данные отсутствуют	данные отсутствуют
405	3.1.43	3.1.44	109°58.5'	12.59	данные отсутствуют	данные отсутствуют	данные отсутствуют
406	3.1.44	3.1.45	66°10.7'	130.58	данные отсутствуют	данные отсутствуют	данные отсутствуют
407	3.1.45	3.1.46	82°56.1'	275.53	данные отсутствуют	данные отсутствуют	данные отсутствуют
408	3.1.46	3.1.47	97°41.3'	278.91	данные отсутствуют	данные отсутствуют	данные отсутствуют
409	3.1.47	3.1.48	121°23.6'	477.58	данные отсутствуют	данные отсутствуют	данные отсутствуют
410	3.1.48	3.1.49	194°2.5'	90.6	данные отсутствуют	данные отсутствуют	данные отсутствуют
411	3.1.49	3.1.50	67°31.1'	77.07	данные отсутствуют	данные отсутствуют	данные отсутствуют
412	3.1.50	3.1.51	119°26.7'	87.41	данные отсутствуют	данные отсутствуют	данные отсутствуют
413	3.1.51	3.1.52	186°47.4'	51.93	данные отсутствуют	данные отсутствуют	данные отсутствуют
414	3.1.52	3.1.53	52°13.4'	62.13	данные отсутствуют	данные отсутствуют	данные отсутствуют
415	3.1.53	3.1.54	126°18.3'	74.65	данные отсутствуют	данные отсутствуют	данные отсутствуют
416	3.1.54	3.1.55	176°35.0'	82.41	данные отсутствуют	данные отсутствуют	данные отсутствуют
417	3.1.55	3.1.56	38°39.5'	86.48	данные отсутствуют	данные отсутствуют	данные отсутствуют
418	3.1.56	3.1.57	121°41.0'	112.83	данные отсутствуют	данные отсутствуют	данные отсутствуют
419	3.1.57	3.1.58	93°13.4'	212.49	данные отсутствуют	данные отсутствуют	данные отсутствуют
420	3.1.58	3.1.59	122°49.7'	90.59	данные отсутствуют	данные отсутствуют	данные отсутствуют
421	3.1.59	3.1.60	89°33.9'	162.06	данные отсутствуют	данные отсутствуют	данные отсутствуют
422	3.1.60	3.1.61	155°22.0'	28.53	данные отсутствуют	данные отсутствуют	данные отсутствуют
423	3.1.61	3.1.62	214°25.3'	48.65	данные отсутствуют	данные отсутствуют	данные отсутствуют
424	3.1.62	3.1.63	279°38.3'	167.22	данные отсутствуют	данные отсутствуют	данные отсутствуют
425	3.1.63	3.1.64	172°40.4'	86.65	данные отсутствуют	данные отсутствуют	данные отсутствуют
426	3.1.64	3.1.65	256°11.2'	154.25	данные отсутствуют	данные отсутствуют	данные отсутствуют
427	3.1.65	3.1.66	288°47.2'	125.79	данные отсутствуют	данные отсутствуют	данные отсутствуют
428	3.1.66	3.1.67	229°5.2'	268.06	данные отсутствуют	данные отсутствуют	данные отсутствуют



ДОКУМЕНТ ПОДПИСАН  
ЭЛЕКТРОННОЙ ПОДПИСЬЮ

Сертификат: 00BV056B7401CB38D2B3576ACDC8425108

Владелец: ФЕДЕРАЛЬНАЯ СЛУЖБА ГОСУДАРСТВЕННОЙ

РЕГИСТРАЦИИ, КАДАСТРА И КАРТОГРАФИИ

Действителен: с 27.06.2023 по 19.09.2024

полное наименование должности

инициалы, фамилия

Земельный участок  
вид объекта недвижимости

Лист № 16 раздела 3.1

Всего листов раздела 3.1: 136

Всего разделов: 8

Всего листов выписки: 322

04.09.2023г. № КУВИ-001/2023-200920311

Кадастровый номер:

43:21:480901:476

1	2	3	4	5	6	7	8
429	3.1.67	3.1.68	187°18.4'	48.28	данные отсутствуют	данные отсутствуют	данные отсутствуют
430	3.1.68	3.1.69	243°44.6'	102.67	данные отсутствуют	данные отсутствуют	данные отсутствуют
431	3.1.69	3.1.70	185°37.7'	44.25	данные отсутствуют	данные отсутствуют	данные отсутствуют
432	3.1.70	3.1.71	271°52.9'	59.71	данные отсутствуют	данные отсутствуют	данные отсутствуют
433	3.1.71	3.1.72	178°16.4'	17.27	данные отсутствуют	данные отсутствуют	данные отсутствуют
434	3.1.72	3.1.73	116°52.9'	61.55	данные отсутствуют	данные отсутствуют	данные отсутствуют
435	3.1.73	3.1.74	94°5.6'	34.47	данные отсутствуют	данные отсутствуют	данные отсутствуют
436	3.1.74	3.1.75	203°3.5'	72.41	данные отсутствуют	данные отсутствуют	данные отсутствуют
437	3.1.75	3.1.76	104°50.8'	57.6	данные отсутствуют	данные отсутствуют	данные отсутствуют
438	3.1.76	3.1.77	174°2.9'	47.74	данные отсутствуют	данные отсутствуют	данные отсутствуют
439	3.1.77	3.1.78	141°2.3'	52.16	данные отсутствуют	данные отсутствуют	данные отсутствуют
440	3.1.78	3.1.79	124°40.5'	165.63	данные отсутствуют	данные отсутствуют	данные отсутствуют
441	3.1.79	3.1.80	129°56.4'	87.06	данные отсутствуют	данные отсутствуют	данные отсутствуют
442	3.1.80	3.1.81	215°49.9'	121.85	данные отсутствуют	данные отсутствуют	данные отсутствуют
443	3.1.81	3.1.82	102°1.3'	48.69	данные отсутствуют	данные отсутствуют	данные отсутствуют
444	3.1.82	3.1.83	186°24.5'	48.11	данные отсутствуют	данные отсутствуют	данные отсутствуют
445	3.1.83	3.1.84	79°29.0'	84.92	данные отсутствуют	данные отсутствуют	данные отсутствуют
446	3.1.84	3.1.85	103°52.1'	162.8	данные отсутствуют	данные отсутствуют	данные отсутствуют
447	3.1.85	3.1.86	124°32.5'	66.45	данные отсутствуют	данные отсутствуют	данные отсутствуют
448	3.1.86	3.1.87	66°18.5'	53.06	данные отсутствуют	данные отсутствуют	данные отсутствуют
449	3.1.87	3.1.88	101°27.7'	219.82	данные отсутствуют	данные отсутствуют	данные отсутствуют
450	3.1.88	3.1.89	31°16.0'	40.21	данные отсутствуют	данные отсутствуют	данные отсутствуют
451	3.1.89	3.1.90	106°56.2'	134.43	данные отсутствуют	данные отсутствуют	данные отсутствуют
452	3.1.90	3.1.91	117°57.9'	133.79	данные отсутствуют	данные отсутствуют	данные отсутствуют
453	3.1.91	3.1.92	6°58.9'	37.52	данные отсутствуют	данные отсутствуют	данные отсутствуют
454	3.1.92	3.1.93	88°41.7'	90	данные отсутствуют	данные отсутствуют	данные отсутствуют
455	3.1.93	3.1.94	89°17.0'	73.63	данные отсутствуют	данные отсутствуют	данные отсутствуют
456	3.1.94	3.1.95	126°10.8'	38.55	данные отсутствуют	данные отсутствуют	данные отсутствуют
457	3.1.95	3.1.96	229°0.5'	34.29	данные отсутствуют	данные отсутствуют	данные отсутствуют



ДОКУМЕНТ ПОДПИСАН  
ЭЛЕКТРОННОЙ ПОДПИСЬЮ

Сертификат: 00BV056B7401CB38D2B3576ACDC8425108

Владелец: ФЕДЕРАЛЬНАЯ СЛУЖБА ГОСУДАРСТВЕННОЙ

РЕГИСТРАЦИИ, КАДАСТРА И КАРТОГРАФИИ

Действителен: с 27.06.2023 по 19.09.2024

полное наименование должности

инициалы, фамилия

## Земельный участок

вид объекта недвижимости

Лист № 17 раздела 3.1

Всего листов раздела 3.1: 136

Всего разделов: 8

Всего листов выписки: 322

04.09.2023г. № КУВИ-001/2023-200920311

Кадастровый номер:

43:21:480901:476

1	2	3	4	5	6	7	8
458	3.1.96	3.1.97	339°13.9'	29.58	данные отсутствуют	данные отсутствуют	данные отсутствуют
459	3.1.97	3.1.98	257°27.7'	19.12	данные отсутствуют	данные отсутствуют	данные отсутствуют
460	3.1.98	3.1.99	188°22.4'	85.35	данные отсутствуют	данные отсутствуют	данные отсутствуют
461	3.1.99	3.1.100	86°42.5'	25.95	данные отсутствуют	данные отсутствуют	данные отсутствуют
462	3.1.100	3.1.101	43°54.3'	61.44	данные отсутствуют	данные отсутствуют	данные отсутствуют
463	3.1.101	3.1.102	89°15.7'	20.92	данные отсутствуют	данные отсутствуют	данные отсутствуют
464	3.1.102	3.1.103	226°37.6'	85.98	данные отсутствуют	данные отсутствуют	данные отсутствуют
465	3.1.103	3.1.104	180°0.0'	26.96	данные отсутствуют	данные отсутствуют	данные отсутствуют
466	3.1.104	3.1.105	107°53.6'	100.57	данные отсутствуют	данные отсутствуют	данные отсутствуют
467	3.1.105	3.1.106	235°5.5'	13.04	данные отсутствуют	данные отсутствуют	данные отсутствуют
468	3.1.106	3.1.107	154°47.7'	97.4	данные отсутствуют	данные отсутствуют	данные отсутствуют
469	3.1.107	3.1.108	214°16.0'	52.36	данные отсутствуют	данные отсутствуют	данные отсутствуют
470	3.1.108	3.1.109	198°10.1'	141.76	данные отсутствуют	данные отсутствуют	данные отсутствуют
471	3.1.109	3.1.110	259°9.3'	29.5	данные отсутствуют	данные отсутствуют	данные отсутствуют
472	3.1.110	3.1.111	268°33.8'	82.98	данные отсутствуют	данные отсутствуют	данные отсутствуют
473	3.1.111	3.1.112	6°20.5'	300.44	данные отсутствуют	данные отсутствуют	данные отсутствуют
474	3.1.112	3.1.113	280°0.4'	71.59	данные отсутствуют	данные отсутствуют	данные отсутствуют
475	3.1.113	3.1.114	206°41.6'	27.74	данные отсутствуют	данные отсутствуют	данные отсутствуют
476	3.1.114	3.1.115	261°32.5'	42.97	данные отсутствуют	данные отсутствуют	данные отсутствуют
477	3.1.115	3.1.116	118°12.7'	48.25	данные отсутствуют	данные отсутствуют	данные отсутствуют
478	3.1.116	3.1.117	207°33.9'	26.9	данные отсутствуют	данные отсутствуют	данные отсутствуют
479	3.1.117	3.1.118	140°10.6'	24.3	данные отсутствуют	данные отсутствуют	данные отсутствуют
480	3.1.118	3.1.119	192°10.1'	54.09	данные отсутствуют	данные отсутствуют	данные отсутствуют
481	3.1.119	3.1.120	263°49.6'	38.59	данные отсутствуют	данные отсутствуют	данные отсутствуют
482	3.1.120	3.1.121	171°1.6'	22.89	данные отсутствуют	данные отсутствуют	данные отсутствуют
483	3.1.121	3.1.122	93°38.5'	35.9	данные отсутствуют	данные отсутствуют	данные отсутствуют
484	3.1.122	3.1.123	185°53.0'	163.33	данные отсутствуют	данные отсутствуют	данные отсутствуют
485	3.1.123	3.1.124	94°52.5'	15.77	данные отсутствуют	данные отсутствуют	данные отсутствуют
486	3.1.124	3.1.125	180°53.6'	62.86	данные отсутствуют	данные отсутствуют	данные отсутствуют



ДОКУМЕНТ ПОДПИСАН  
ЭЛЕКТРОННОЙ ПОДПИСЬЮ

Сертификат: 00BV056B7401CB38D2B3576ACDC8425108

Владелец: ФЕДЕРАЛЬНАЯ СЛУЖБА ГОСУДАРСТВЕННОЙ

РЕГИСТРАЦИИ, КАДАСТРА И КАРТОГРАФИИ

Действителен: с 27.06.2023 по 19.09.2024

полное наименование должности

инициалы, фамилия

## Земельный участок

вид объекта недвижимости

Лист № 18 раздела 3.1

Всего листов раздела 3.1: 136

Всего разделов: 8

Всего листов выписки: 322

04.09.2023г. № КУВИ-001/2023-200920311

Кадастровый номер:

43:21:480901:476

1	2	3	4	5	6	7	8
487	3.1.125	3.1.126	263°22.5'	41.26	данные отсутствуют	данные отсутствуют	данные отсутствуют
488	3.1.126	3.1.127	203°55.3'	46.04	данные отсутствуют	данные отсутствуют	данные отсутствуют
489	3.1.127	3.1.128	264°38.4'	46.03	данные отсутствуют	данные отсутствуют	данные отсутствуют
490	3.1.128	3.1.129	320°17.8'	38.07	данные отсутствуют	данные отсутствуют	данные отсутствуют
491	3.1.129	3.1.130	257°58.8'	41.44	данные отсутствуют	данные отсутствуют	данные отсутствуют
492	3.1.130	3.1.131	271°10.6'	38.46	данные отсутствуют	данные отсутствуют	данные отсутствуют
493	3.1.131	3.1.132	200°8.0'	25.07	данные отсутствуют	данные отсутствуют	данные отсутствуют
494	3.1.132	3.1.133	239°47.2'	26.85	данные отсутствуют	данные отсутствуют	данные отсутствуют
495	3.1.133	3.1.134	302°6.4'	62.43	данные отсутствуют	данные отсутствуют	данные отсутствуют
496	3.1.134	3.1.135	280°11.5'	191.02	данные отсутствуют	данные отсутствуют	данные отсутствуют
497	3.1.135	3.1.136	256°16.6'	97.5	данные отсутствуют	данные отсутствуют	данные отсутствуют
498	3.1.136	3.1.137	298°45.9'	76.08	данные отсутствуют	данные отсутствуют	данные отсутствуют
499	3.1.137	3.1.138	264°53.4'	88.47	данные отсутствуют	данные отсутствуют	данные отсутствуют
500	3.1.138	3.1.139	208°49.8'	65.64	данные отсутствуют	данные отсутствуют	данные отсутствуют
501	3.1.139	3.1.140	153°19.3'	54.14	данные отсутствуют	данные отсутствуют	данные отсутствуют
502	3.1.140	3.1.141	185°44.5'	80.96	данные отсутствуют	данные отсутствуют	данные отсутствуют
503	3.1.141	3.1.142	230°37.7'	39.58	данные отсутствуют	данные отсутствуют	данные отсутствуют
504	3.1.142	3.1.143	174°44.3'	38.49	данные отсутствуют	данные отсутствуют	данные отсутствуют
505	3.1.143	3.1.144	187°12.5'	32.28	данные отсутствуют	данные отсутствуют	данные отсутствуют
506	3.1.144	3.1.145	218°21.0'	30.35	данные отсутствуют	данные отсутствуют	данные отсутствуют
507	3.1.145	3.1.146	298°47.8'	72.22	данные отсутствуют	данные отсутствуют	данные отсутствуют
508	3.1.146	3.1.147	226°29.0'	19.93	данные отсутствуют	данные отсутствуют	данные отсутствуют
509	3.1.147	3.1.148	9°22.1'	53.94	данные отсутствуют	данные отсутствуют	данные отсутствуют
510	3.1.148	3.1.149	30°1.0'	53.71	данные отсутствуют	данные отсутствуют	данные отсутствуют
511	3.1.149	3.1.150	10°52.3'	92.14	данные отсутствуют	данные отсутствуют	данные отсутствуют
512	3.1.150	3.1.151	32°15.1'	120.51	данные отсутствуют	данные отсутствуют	данные отсутствуют
513	3.1.151	3.1.152	21°6.1'	66.8	данные отсутствуют	данные отсутствуют	данные отсутствуют
514	3.1.152	3.1.153	88°59.6'	30.17	данные отсутствуют	данные отсутствуют	данные отсутствуют
515	3.1.153	3.1.154	16°9.2'	37.34	данные отсутствуют	данные отсутствуют	данные отсутствуют



ДОКУМЕНТ ПОДПИСАН  
ЭЛЕКТРОННОЙ ПОДПИСЬЮ

Сертификат: 00BV056B7401CB38D2B3576ACDC8425108

Владелец: ФЕДЕРАЛЬНАЯ СЛУЖБА ГОСУДАРСТВЕННОЙ

РЕГИСТРАЦИИ, КАДАСТРА И КАРТОГРАФИИ

Действителен: с 27.06.2023 по 19.09.2024

полное наименование должности

инициалы, фамилия



## Земельный участок

вид объекта недвижимости

Лист № 19 раздела 3.1

Всего листов раздела 3.1: 136

Всего разделов: 8

Всего листов выписки: 322

04.09.2023г. № КУВИ-001/2023-200920311

Кадастровый номер:

43:21:480901:476

1	2	3	4	5	6	7	8
516	3.1.154	3.1.155	43°1.0`	155.19	данные отсутствуют	данные отсутствуют	данные отсутствуют
517	3.1.155	3.1.156	79°41.5`	46.22	данные отсутствуют	данные отсутствуют	данные отсутствуют
518	3.1.156	3.1.157	125°52.0`	52.93	данные отсутствуют	данные отсутствуют	данные отсутствуют
519	3.1.157	3.1.158	23°33.7`	96.96	данные отсутствуют	данные отсутствуют	данные отсутствуют
520	3.1.158	3.1.159	315°38.0`	33.25	данные отсутствуют	данные отсутствуют	данные отсутствуют
521	3.1.159	3.1.160	21°34.0`	43.77	данные отсутствуют	данные отсутствуют	данные отсутствуют
522	3.1.160	3.1.161	126°11.2`	64.56	данные отсутствуют	данные отсутствуют	данные отсутствуют
523	3.1.161	3.1.162	76°40.8`	20.18	данные отсутствуют	данные отсутствуют	данные отсутствуют
524	3.1.162	3.1.163	316°32.0`	44.9	данные отсутствуют	данные отсутствуют	данные отсутствуют
525	3.1.163	3.1.164	69°46.4`	40.38	данные отсутствуют	данные отсутствуют	данные отсутствуют
526	3.1.164	3.1.165	304°25.7`	84.92	данные отсутствуют	данные отсутствуют	данные отсутствуют
527	3.1.165	3.1.166	351°33.6`	14.1	данные отсутствуют	данные отсутствуют	данные отсутствуют
528	3.1.166	3.1.167	270°0.0`	26.35	данные отсутствуют	данные отсутствуют	данные отсутствуют
529	3.1.167	3.1.168	201°22.6`	12.76	данные отсутствуют	данные отсутствуют	данные отсутствуют
530	3.1.168	3.1.169	272°41.0`	33.11	данные отсутствуют	данные отсутствуют	данные отсутствуют
531	3.1.169	3.1.170	229°34.7`	18.34	данные отсутствуют	данные отсутствуют	данные отсутствуют
532	3.1.170	3.1.171	281°12.8`	58.47	данные отсутствуют	данные отсутствуют	данные отсутствуют
533	3.1.171	3.1.172	248°2.3`	31.77	данные отсутствуют	данные отсутствуют	данные отсутствуют
534	3.1.172	3.1.173	336°39.7`	53.46	данные отсутствуют	данные отсутствуют	данные отсутствуют
535	3.1.173	3.1.174	276°57.1`	128.06	данные отсутствуют	данные отсутствуют	данные отсутствуют
536	3.1.174	3.1.175	219°5.7`	53.27	данные отсутствуют	данные отсутствуют	данные отсутствуют
537	3.1.175	3.1.176	248°11.8`	72.35	данные отсутствуют	данные отсутствуют	данные отсутствуют
538	3.1.176	3.1.177	175°20.9`	25.4	данные отсутствуют	данные отсутствуют	данные отсутствуют
539	3.1.177	3.1.178	124°53.3`	47.89	данные отсутствуют	данные отсутствуют	данные отсутствуют
540	3.1.178	3.1.179	211°59.3`	35.68	данные отсутствуют	данные отсутствуют	данные отсутствуют
541	3.1.179	3.1.180	241°50.3`	119.82	данные отсутствуют	данные отсутствуют	данные отсутствуют
542	3.1.180	3.1.181	275°41.5`	156.31	данные отсутствуют	данные отсутствуют	данные отсутствуют
543	3.1.181	3.1.182	297°19.0`	51.54	данные отсутствуют	данные отсутствуют	данные отсутствуют
544	3.1.182	3.1.183	294°46.5`	61.71	данные отсутствуют	данные отсутствуют	данные отсутствуют



ДОКУМЕНТ ПОДПИСАН  
ЭЛЕКТРОННОЙ ПОДПИСЬЮ

Сертификат: 00BV056B7401CB38D2B3576ACDC8425108

Владелец: ФЕДЕРАЛЬНАЯ СЛУЖБА ГОСУДАРСТВЕННОЙ

РЕГИСТРАЦИИ, КАДАСТРА И КАРТОГРАФИИ

Действителен: с 27.06.2023 по 19.09.2024

полное наименование должности

инициалы, фамилия

## Земельный участок

вид объекта недвижимости

Лист № 20 раздела 3.1

Всего листов раздела 3.1: 136

Всего разделов: 8

Всего листов выписки: 322

04.09.2023г. № КУВИ-001/2023-200920311

Кадастровый номер:

43:21:480901:476

1	2	3	4	5	6	7	8
545	3.1.183	3.1.184	182°23.2'	74.7	данные отсутствуют	данные отсутствуют	данные отсутствуют
546	3.1.184	3.1.185	64°55.1'	44.94	данные отсутствуют	данные отсутствуют	данные отсутствуют
547	3.1.185	3.1.186	107°35.0'	61.97	данные отсутствуют	данные отсутствуют	данные отсутствуют
548	3.1.186	3.1.187	137°50.6'	51.58	данные отсутствуют	данные отсутствуют	данные отсутствуют
549	3.1.187	3.1.188	185°21.0'	138.57	данные отсутствуют	данные отсутствуют	данные отсутствуют
550	3.1.188	3.1.189	184°47.5'	166.97	данные отсутствуют	данные отсутствуют	данные отсутствуют
551	3.1.189	3.1.190	183°5.7'	90.76	данные отсутствуют	данные отсутствуют	данные отсутствуют
552	3.1.190	3.1.191	213°50.5'	79.58	данные отсутствуют	данные отсутствуют	данные отсутствуют
553	3.1.191	3.1.192	303°55.5'	70.94	данные отсутствуют	данные отсутствуют	данные отсутствуют
554	3.1.192	3.1.193	347°8.3'	50.72	данные отсутствуют	данные отсутствуют	данные отсутствуют
555	3.1.193	3.1.194	315°0.0'	42.38	данные отсутствуют	данные отсутствуют	данные отсутствуют
556	3.1.194	3.1.195	353°57.4'	88.34	данные отсутствуют	данные отсутствуют	данные отсутствуют
557	3.1.195	3.1.196	289°26.3'	46.57	данные отсутствуют	данные отсутствуют	данные отсутствуют
558	3.1.196	3.1.197	223°38.7'	77.12	данные отсутствуют	данные отсутствуют	данные отсутствуют
559	3.1.197	3.1.198	244°7.0'	97.06	данные отсутствуют	данные отсутствуют	данные отсутствуют
560	3.1.198	3.1.199	302°0.4'	39	данные отсутствуют	данные отсутствуют	данные отсутствуют
561	3.1.199	3.1.200	215°25.0'	28.54	данные отсутствуют	данные отсутствуют	данные отсутствуют
562	3.1.200	3.1.201	112°8.5'	63.04	данные отсутствуют	данные отсутствуют	данные отсутствуют
563	3.1.201	3.1.202	256°38.5'	31.34	данные отсутствуют	данные отсутствуют	данные отсутствуют
564	3.1.202	3.1.203	279°13.2'	99.98	данные отсутствуют	данные отсутствуют	данные отсутствуют
565	3.1.203	3.1.204	258°5.1'	115.13	данные отсутствуют	данные отсутствуют	данные отсутствуют
566	3.1.204	3.1.205	280°58.4'	51.58	данные отсутствуют	данные отсутствуют	данные отсутствуют
567	3.1.205	3.1.206	229°48.4'	322.68	данные отсутствуют	данные отсутствуют	данные отсутствуют
568	3.1.206	3.1.207	148°0.0'	63.37	данные отсутствуют	данные отсутствуют	данные отсутствуют
569	3.1.207	3.1.208	92°58.4'	129.36	данные отсутствуют	данные отсутствуют	данные отсутствуют
570	3.1.208	3.1.209	65°36.5'	97.59	данные отсутствуют	данные отсутствуют	данные отсутствуют
571	3.1.209	3.1.210	90°45.4'	78.03	данные отсутствуют	данные отсутствуют	данные отсутствуют
572	3.1.210	3.1.211	100°59.0'	105.81	данные отсутствуют	данные отсутствуют	данные отсутствуют
573	3.1.211	3.1.212	66°9.4'	48.59	данные отсутствуют	данные отсутствуют	данные отсутствуют



ДОКУМЕНТ ПОДПИСАН  
ЭЛЕКТРОННОЙ ПОДПИСЬЮ

Сертификат: 00BV056B7401CB38D2B3576ACDC8425108

Владелец: ФЕДЕРАЛЬНАЯ СЛУЖБА ГОСУДАРСТВЕННОЙ

РЕГИСТРАЦИИ, КАДАСТРА И КАРТОГРАФИИ

Действителен: с 27.06.2023 по 19.09.2024

полное наименование должности

инициалы, фамилия

## Земельный участок

вид объекта недвижимости

Лист № 21 раздела 3.1

Всего листов раздела 3.1: 136

Всего разделов: 8

Всего листов выписки: 322

04.09.2023г. № КУВИ-001/2023-200920311

Кадастровый номер:

43:21:480901:476

1	2	3	4	5	6	7	8
574	3.1.212	3.1.213	95°28.1'	48.79	данные отсутствуют	данные отсутствуют	данные отсутствуют
575	3.1.213	3.1.214	136°40.1'	75.3	данные отсутствуют	данные отсутствуют	данные отсутствуют
576	3.1.214	3.1.215	116°57.8'	166.4	данные отсутствуют	данные отсутствуют	данные отсутствуют
577	3.1.215	3.1.216	183°9.6'	84.36	данные отсутствуют	данные отсутствуют	данные отсутствуют
578	3.1.216	3.1.217	213°22.4'	50.74	данные отсутствуют	данные отсутствуют	данные отсутствуют
579	3.1.217	3.1.218	265°54.7'	50.77	данные отсутствуют	данные отсутствуют	данные отсутствуют
580	3.1.218	3.1.219	337°55.7'	66.8	данные отсутствуют	данные отсутствуют	данные отсутствуют
581	3.1.219	3.1.220	312°53.0'	59.95	данные отсутствуют	данные отсутствуют	данные отсутствуют
582	3.1.220	3.1.221	287°15.9'	162.14	данные отсутствуют	данные отсутствуют	данные отсутствуют
583	3.1.221	3.1.222	229°18.8'	47.86	данные отсутствуют	данные отсутствуют	данные отсутствуют
584	3.1.222	3.1.223	186°0.4'	63.83	данные отсутствуют	данные отсутствуют	данные отсутствуют
585	3.1.223	3.1.224	253°0.0'	24.11	данные отсутствуют	данные отсутствуют	данные отсутствуют
586	3.1.224	3.1.225	353°25.2'	40.58	данные отсутствуют	данные отсутствуют	данные отсутствуют
587	3.1.225	3.1.226	285°48.1'	85.39	данные отсутствуют	данные отсутствуют	данные отсутствуют
588	3.1.226	3.1.227	228°52.5'	43.21	данные отсутствуют	данные отсутствуют	данные отсутствуют
589	3.1.227	3.1.228	256°22.4'	175.47	данные отсутствуют	данные отсутствуют	данные отсутствуют
590	3.1.228	3.1.229	0°14.8'	65.33	данные отсутствуют	данные отсутствуют	данные отсутствуют
591	3.1.229	3.1.230	271°42.1'	114.52	данные отсутствуют	данные отсутствуют	данные отсутствуют
592	3.1.230	3.1.231	269°15.8'	80.11	данные отсутствуют	данные отсутствуют	данные отсутствуют
593	3.1.231	3.1.232	193°38.6'	54.78	данные отсутствуют	данные отсутствуют	данные отсутствуют
594	3.1.232	3.1.233	281°41.3'	61.21	данные отсутствуют	данные отсутствуют	данные отсутствуют
595	3.1.233	3.1.234	303°42.7'	73.76	данные отсутствуют	данные отсутствуют	данные отсутствуют
596	3.1.234	3.1.235	351°29.3'	22.7	данные отсутствуют	данные отсутствуют	данные отсутствуют
597	3.1.235	3.1.236	356°9.4'	188.85	данные отсутствуют	данные отсутствуют	данные отсутствуют
598	3.1.236	3.1.237	305°25.5'	292.29	данные отсутствуют	данные отсутствуют	данные отсутствуют
599	3.1.237	3.1.238	43°2.3'	507.29	данные отсутствуют	данные отсутствуют	данные отсутствуют
600	3.1.238	3.1.239	141°2.2'	17.08	данные отсутствуют	данные отсутствуют	данные отсутствуют
601	3.1.239	3.1.240	51°6.5'	358.73	данные отсутствуют	данные отсутствуют	данные отсутствуют
602	3.1.240	3.1.241	88°59.9'	95.57	данные отсутствуют	данные отсутствуют	данные отсутствуют



ДОКУМЕНТ ПОДПИСАН  
ЭЛЕКТРОННОЙ ПОДПИСЬЮ

Сертификат: 00BV056B7401CB38D2B3576ACDC8425108

Владелец: ФЕДЕРАЛЬНАЯ СЛУЖБА ГОСУДАРСТВЕННОЙ

РЕГИСТРАЦИИ, КАДАСТРА И КАРТОГРАФИИ

Действителен: с 27.06.2023 по 19.09.2024

полное наименование должности

инициалы, фамилия

## Земельный участок

вид объекта недвижимости

Лист № 22 раздела 3.1

Всего листов раздела 3.1: 136

Всего разделов: 8

Всего листов выписки: 322

04.09.2023г. № КУВИ-001/2023-200920311

Кадастровый номер:

43:21:480901:476

1	2	3	4	5	6	7	8
603	3.1.241	3.1.242	141°20.3'	94.33	данные отсутствуют	данные отсутствуют	данные отсутствуют
604	3.1.242	3.1.243	23°50.2'	115.44	данные отсутствуют	данные отсутствуют	данные отсутствуют
605	3.1.243	3.1.244	128°9.2'	43.72	данные отсутствуют	данные отсутствуют	данные отсутствуют
606	3.1.244	3.1.245	14°31.9'	136.97	данные отсутствуют	данные отсутствуют	данные отсутствуют
607	3.1.245	3.1.246	280°5.9'	78.19	данные отсутствуют	данные отсутствуют	данные отсутствуют
608	3.1.246	3.1.247	0°58.0'	129.32	данные отсутствуют	данные отсутствуют	данные отсутствуют
609	3.1.247	3.1.248	53°50.9'	49.92	данные отсутствуют	данные отсутствуют	данные отсутствуют
610	3.1.248	3.1.249	85°43.1'	55.44	данные отсутствуют	данные отсутствуют	данные отсутствуют
611	3.1.249	3.1.250	47°11.5'	66.91	данные отсутствуют	данные отсутствуют	данные отсутствуют
612	3.1.250	3.1.251	259°45.4'	43.58	данные отсутствуют	данные отсутствуют	данные отсутствуют
613	3.1.251	3.1.252	271°40.1'	53.24	данные отсутствуют	данные отсутствуют	данные отсутствуют
614	3.1.252	3.1.253	323°16.1'	40.61	данные отсутствуют	данные отсутствуют	данные отсутствуют
615	3.1.253	3.1.254	258°41.4'	31.61	данные отсутствуют	данные отсутствуют	данные отсутствуют
616	3.1.254	3.1.255	304°37.4'	26.38	данные отсутствуют	данные отсутствуют	данные отсутствуют
617	3.1.255	3.1.256	174°24.4'	48.53	данные отсутствуют	данные отсутствуют	данные отсутствуют
618	3.1.256	3.1.257	203°39.4'	37.53	данные отсутствуют	данные отсутствуют	данные отсутствуют
619	3.1.257	3.1.258	237°8.3'	29.52	данные отсутствуют	данные отсутствуют	данные отсутствуют
620	3.1.258	3.1.259	251°38.2'	17.65	данные отсутствуют	данные отсутствуют	данные отсутствуют
621	3.1.259	3.1.260	206°35.0'	27.82	данные отсутствуют	данные отсутствуют	данные отсутствуют
622	3.1.260	3.1.261	202°14.8'	49.29	данные отсутствуют	данные отсутствуют	данные отсутствуют
623	3.1.261	3.1.262	280°12.2'	52.67	данные отсутствуют	данные отсутствуют	данные отсутствуют
624	3.1.262	3.1.263	215°25.3'	57.25	данные отсутствуют	данные отсутствуют	данные отсутствуют
625	3.1.263	3.1.264	261°14.4'	40.91	данные отсутствуют	данные отсутствуют	данные отсутствуют
626	3.1.264	3.1.265	271°24.1'	42.53	данные отсутствуют	данные отсутствуют	данные отсутствуют
627	3.1.265	3.1.266	199°38.9'	61.65	данные отсутствуют	данные отсутствуют	данные отсутствуют
628	3.1.266	3.1.267	271°55.0'	27.8	данные отсутствуют	данные отсутствуют	данные отсутствуют
629	3.1.267	3.1.268	256°43.5'	157.91	данные отсутствуют	данные отсутствуют	данные отсутствуют
630	3.1.268	3.1.269	1°33.6'	274.03	данные отсутствуют	данные отсутствуют	данные отсутствуют
631	3.1.269	3.1.270	14°2.2'	177.7	данные отсутствуют	данные отсутствуют	данные отсутствуют



ДОКУМЕНТ ПОДПИСАН  
ЭЛЕКТРОННОЙ ПОДПИСЬЮ

Сертификат: 00BV056B7401CB38D2B3576ACDC8425108

Владелец: ФЕДЕРАЛЬНАЯ СЛУЖБА ГОСУДАРСТВЕННОЙ

РЕГИСТРАЦИИ, КАДАСТРА И КАРТОГРАФИИ

Действителен: с 27.06.2023 по 19.09.2024

полное наименование должности

инициалы, фамилия

## Земельный участок

вид объекта недвижимости

Лист № 23 раздела 3.1

Всего листов раздела 3.1: 136

Всего разделов: 8

Всего листов выписки: 322

04.09.2023г. № КУВИ-001/2023-200920311

Кадастровый номер:

43:21:480901:476

1	2	3	4	5	6	7	8
632	3.1.270	3.1.271	117°49.4'	99.95	данные отсутствуют	данные отсутствуют	данные отсутствуют
633	3.1.271	3.1.272	6°29.1'	108.74	данные отсутствуют	данные отсутствуют	данные отсутствуют
634	3.1.272	3.1.273	77°54.4'	70.31	данные отсутствуют	данные отсутствуют	данные отсутствуют
635	3.1.273	3.1.274	14°39.5'	164.98	данные отсутствуют	данные отсутствуют	данные отсутствуют
636	3.1.274	3.1.275	34°38.5'	164.15	данные отсутствуют	данные отсутствуют	данные отсутствуют
637	3.1.275	3.1.276	116°7.0'	139.46	данные отсутствуют	данные отсутствуют	данные отсутствуют
638	3.1.276	3.1.277	88°47.1'	70.27	данные отсутствуют	данные отсутствуют	данные отсутствуют
639	3.1.277	3.1.278	10°16.5'	242.86	данные отсутствуют	данные отсутствуют	данные отсутствуют
640	3.1.278	3.1.279	267°1.2'	138.31	данные отсутствуют	данные отсутствуют	данные отсутствуют
641	3.1.279	3.1.280	18°25.8'	77.65	данные отсутствуют	данные отсутствуют	данные отсутствуют
642	3.1.280	3.1.281	334°26.3'	62.6	данные отсутствуют	данные отсутствуют	данные отсутствуют
643	3.1.281	3.1.282	37°52.6'	279.97	данные отсутствуют	данные отсутствуют	данные отсутствуют
644	3.1.282	3.1.283	307°36.9'	128.56	данные отсутствуют	данные отсутствуют	данные отсутствуют
645	3.1.283	3.1.284	8°42.9'	26.86	данные отсутствуют	данные отсутствуют	данные отсутствуют
646	3.1.284	3.1.285	318°36.2'	72.35	данные отсутствуют	данные отсутствуют	данные отсутствуют
647	3.1.285	3.1.286	50°11.0'	38.67	данные отсутствуют	данные отсутствуют	данные отсутствуют
648	3.1.286	3.1.287	80°41.5'	38.52	данные отсутствуют	данные отсутствуют	данные отсутствуют
649	3.1.287	3.1.288	309°53.8'	87.26	данные отсутствуют	данные отсутствуют	данные отсутствуют
650	3.1.288	3.1.289	213°49.9'	24.64	данные отсутствуют	данные отсутствуют	данные отсутствуют
651	3.1.289	3.1.290	275°41.2'	382.79	данные отсутствуют	данные отсутствуют	данные отсутствуют
652	3.1.290	3.1.291	252°8.5'	92.86	данные отсутствуют	данные отсутствуют	данные отсутствуют
653	3.1.291	3.1.292	157°11.5'	70.84	данные отсутствуют	данные отсутствуют	данные отсутствуют
654	3.1.292	3.1.293	78°32.3'	57.52	данные отсутствуют	данные отсутствуют	данные отсутствуют
655	3.1.293	3.1.294	150°48.4'	32.66	данные отсутствуют	данные отсутствуют	данные отсутствуют
656	3.1.294	3.1.295	76°43.2'	58.29	данные отсутствуют	данные отсутствуют	данные отсутствуют
657	3.1.295	3.1.296	139°21.8'	49.92	данные отсутствуют	данные отсутствуют	данные отсутствуют
658	3.1.296	3.1.297	68°10.1'	46.98	данные отсутствуют	данные отсутствуют	данные отсутствуют
659	3.1.297	3.1.298	127°49.2'	42.32	данные отсутствуют	данные отсутствуют	данные отсутствуют
660	3.1.298	3.1.299	66°21.2'	35.65	данные отсутствуют	данные отсутствуют	данные отсутствуют



ДОКУМЕНТ ПОДПИСАН  
ЭЛЕКТРОННОЙ ПОДПИСЬЮ

Сертификат: 00BV056B7401CB38D2B3576ACDC8425108

Владелец: ФЕДЕРАЛЬНАЯ СЛУЖБА ГОСУДАРСТВЕННОЙ

РЕГИСТРАЦИИ, КАДАСТРА И КАРТОГРАФИИ

Действителен: с 27.06.2023 по 19.09.2024

полное наименование должности

инициалы, фамилия

## Земельный участок

вид объекта недвижимости

Лист № 24 раздела 3.1

Всего листов раздела 3.1: 136

Всего разделов: 8

Всего листов выписки: 322

04.09.2023г. № КУВИ-001/2023-200920311

Кадастровый номер:

43:21:480901:476

1	2	3	4	5	6	7	8
661	3.1.299	3.1.300	115°45.6'	60.12	данные отсутствуют	данные отсутствуют	данные отсутствуют
662	3.1.300	3.1.301	173°2.0'	202.49	данные отсутствуют	данные отсутствуют	данные отсутствуют
663	3.1.301	3.1.302	277°43.5'	76.18	данные отсутствуют	данные отсутствуют	данные отсутствуют
664	3.1.302	3.1.303	342°55.1'	32.95	данные отсутствуют	данные отсутствуют	данные отсутствуют
665	3.1.303	3.1.304	261°12.4'	60.31	данные отсутствуют	данные отсутствуют	данные отсутствуют
666	3.1.304	3.1.305	192°54.1'	66.47	данные отсутствуют	данные отсутствуют	данные отсутствуют
667	3.1.305	3.1.306	288°25.7'	54.35	данные отсутствуют	данные отсутствуют	данные отсутствуют
668	3.1.306	3.1.307	219°28.4'	31.43	данные отсутствуют	данные отсутствуют	данные отсутствуют
669	3.1.307	3.1.308	322°45.0'	100.36	данные отсутствуют	данные отсутствуют	данные отсутствуют
670	3.1.308	3.1.309	223°13.3'	23.69	данные отсутствуют	данные отсутствуют	данные отсутствуют
671	3.1.309	3.1.310	144°33.3'	92.48	данные отсутствуют	данные отсутствуют	данные отсутствуют
672	3.1.310	3.1.311	156°22.3'	37.02	данные отсутствуют	данные отсутствуют	данные отсутствуют
673	3.1.311	3.1.312	125°0.0'	94.72	данные отсутствуют	данные отсутствуют	данные отсутствуют
674	3.1.312	3.1.313	241°50.9'	198.6	данные отсутствуют	данные отсутствуют	данные отсутствуют
675	3.1.313	3.1.314	311°38.2'	98.34	данные отсутствуют	данные отсутствуют	данные отсутствуют
676	3.1.314	3.1.315	325°24.8'	94.09	данные отсутствуют	данные отсутствуют	данные отсутствуют
677	3.1.315	3.1.316	14°55.6'	38.13	данные отсутствуют	данные отсутствуют	данные отсутствуют
678	3.1.316	3.1.317	257°17.7'	150.82	данные отсутствуют	данные отсутствуют	данные отсутствуют
679	3.1.317	3.1.318	352°35.9'	33.69	данные отсутствуют	данные отсутствуют	данные отсутствуют
680	3.1.318	3.1.319	259°24.5'	99.29	данные отсутствуют	данные отсутствуют	данные отсутствуют
681	3.1.319	3.1.320	306°25.6'	54.13	данные отсутствуют	данные отсутствуют	данные отсутствуют
682	3.1.320	3.1.321	346°13.0'	56.58	данные отсутствуют	данные отсутствуют	данные отсутствуют
683	3.1.321	3.1.322	208°6.5'	85.81	данные отсутствуют	данные отсутствуют	данные отсутствуют
684	3.1.322	3.1.323	108°6.0'	56.72	данные отсутствуют	данные отсутствуют	данные отсутствуют
685	3.1.323	3.1.324	156°38.6'	49.69	данные отсутствуют	данные отсутствуют	данные отсутствуют
686	3.1.324	3.1.325	64°59.2'	48.74	данные отсутствуют	данные отсутствуют	данные отсутствуют
687	3.1.325	3.1.326	147°2.4'	172.68	данные отсутствуют	данные отсутствуют	данные отсутствуют
688	3.1.326	3.1.327	203°33.9'	246.3	данные отсутствуют	данные отсутствуют	данные отсутствуют
689	3.1.327	3.1.328	206°57.8'	140.04	данные отсутствуют	данные отсутствуют	данные отсутствуют



ДОКУМЕНТ ПОДПИСАН  
ЭЛЕКТРОННОЙ ПОДПИСЬЮ

Сертификат: 00BV056B7401CB38D2B3576ACDC8425108

Владелец: ФЕДЕРАЛЬНАЯ СЛУЖБА ГОСУДАРСТВЕННОЙ

РЕГИСТРАЦИИ, КАДАСТРА И КАРТОГРАФИИ

Действителен: с 27.06.2023 по 19.09.2024

полное наименование должности

инициалы, фамилия

## Земельный участок

вид объекта недвижимости

Лист № 25 раздела 3.1

Всего листов раздела 3.1: 136

Всего разделов: 8

Всего листов выписки: 322

04.09.2023г. № КУВИ-001/2023-200920311

Кадастровый номер:

43:21:480901:476

1	2	3	4	5	6	7	8
690	3.1.328	3.1.329	277°23.1'	35.01	данные отсутствуют	данные отсутствуют	данные отсутствуют
691	3.1.329	3.1.330	352°13.9'	54.52	данные отсутствуют	данные отсутствуют	данные отсутствуют
692	3.1.330	3.1.331	283°0.1'	32.76	данные отсутствуют	данные отсутствуют	данные отсутствуют
693	3.1.331	3.1.332	352°24.4'	74.31	данные отсутствуют	данные отсутствуют	данные отсутствуют
694	3.1.332	3.1.333	304°25.7'	69.72	данные отсутствуют	данные отсутствуют	данные отсутствуют
695	3.1.333	3.1.334	342°25.4'	95.04	данные отсутствуют	данные отсутствуют	данные отсутствуют
696	3.1.334	3.1.335	254°29.1'	19.37	данные отсутствуют	данные отсутствуют	данные отсутствуют
697	3.1.335	3.1.336	163°48.6'	93.32	данные отсутствуют	данные отсутствуют	данные отсутствуют
698	3.1.336	3.1.337	258°51.4'	29.75	данные отсутствуют	данные отсутствуют	данные отсутствуют
699	3.1.337	3.1.338	176°19.4'	98.56	данные отсутствуют	данные отсутствуют	данные отсутствуют
700	3.1.338	3.1.339	241°58.0'	49.41	данные отсутствуют	данные отсутствуют	данные отсутствуют
701	3.1.339	3.1.340	104°5.5'	35.74	данные отсутствуют	данные отсутствуют	данные отсутствуют
702	3.1.340	3.1.341	150°7.7'	88.6	данные отсутствуют	данные отсутствуют	данные отсутствуют
703	3.1.341	3.1.342	130°11.0'	187	данные отсутствуют	данные отсутствуют	данные отсутствуют
704	3.1.342	3.1.343	154°34.9'	256.95	данные отсутствуют	данные отсутствуют	данные отсутствуют
705	3.1.343	3.1.344	253°18.1'	76.91	данные отсутствуют	данные отсутствуют	данные отсутствуют
706	3.1.344	3.1.345	126°52.1'	122.77	данные отсутствуют	данные отсутствуют	данные отсутствуют
707	3.1.345	3.1.346	259°30.6'	134.84	данные отсутствуют	данные отсутствуют	данные отсутствуют
708	3.1.346	3.1.347	309°30.2'	181.41	данные отсутствуют	данные отсутствуют	данные отсутствуют
709	3.1.347	3.1.348	169°41.6'	137.27	данные отсутствуют	данные отсутствуют	данные отсутствуют
710	3.1.348	3.1.349	236°19.0'	53.12	данные отсутствуют	данные отсутствуют	данные отсутствуют
711	3.1.349	3.1.350	165°23.0'	58.37	данные отсутствуют	данные отсутствуют	данные отсутствуют
712	3.1.350	3.1.351	259°6.9'	195.03	данные отсутствуют	данные отсутствуют	данные отсутствуют
713	3.1.351	3.1.352	346°36.2'	53	данные отсутствуют	данные отсутствуют	данные отсутствуют
714	3.1.352	3.1.353	67°4.0'	69.32	данные отсутствуют	данные отсутствуют	данные отсутствуют
715	3.1.353	3.1.354	280°51.4'	63.82	данные отсутствуют	данные отсутствуют	данные отсутствуют
716	3.1.354	3.1.355	49°9.7'	61.67	данные отсутствуют	данные отсутствуют	данные отсутствуют
717	3.1.355	3.1.356	313°48.5'	78.27	данные отсутствуют	данные отсутствуют	данные отсутствуют
718	3.1.356	3.1.357	355°36.2'	113.47	данные отсутствуют	данные отсутствуют	данные отсутствуют



ДОКУМЕНТ ПОДПИСАН  
ЭЛЕКТРОННОЙ ПОДПИСЬЮ

Сертификат: 00BV056B7401CB38D2B3576ACDC8425108

Владелец: ФЕДЕРАЛЬНАЯ СЛУЖБА ГОСУДАРСТВЕННОЙ

РЕГИСТРАЦИИ, КАДАСТРА И КАРТОГРАФИИ

Действителен: с 27.06.2023 по 19.09.2024

полное наименование должности

инициалы, фамилия

## Земельный участок

вид объекта недвижимости

Лист № 26 раздела 3.1

Всего листов раздела 3.1: 136

Всего разделов: 8

Всего листов выписки: 322

04.09.2023г. № КУВИ-001/2023-200920311

Кадастровый номер:

43:21:480901:476

1	2	3	4	5	6	7	8
719	3.1.357	3.1.358	356°58.6'	89.85	данные отсутствуют	данные отсутствуют	данные отсутствуют
720	3.1.358	3.1.359	319°12.1'	111.4	данные отсутствуют	данные отсутствуют	данные отсутствуют
721	3.1.359	3.1.360	9°0.9'	161.21	данные отсутствуют	данные отсутствуют	данные отсутствуют
722	3.1.360	3.1.361	293°50.8'	65.42	данные отсутствуют	данные отсутствуют	данные отсутствуют
723	3.1.361	3.1.362	357°50.3'	173.09	данные отсутствуют	данные отсутствуют	данные отсутствуют
724	3.1.362	3.1.363	63°39.4'	53.12	данные отсутствуют	данные отсутствуют	данные отсутствуют
725	3.1.363	3.1.364	5°42.5'	49.35	данные отсутствуют	данные отсутствуют	данные отсутствуют
726	3.1.364	3.1.365	270°0.0'	106.09	данные отсутствуют	данные отсутствуют	данные отсутствуют
727	3.1.365	3.1.366	351°48.2'	168.69	данные отсутствуют	данные отсутствуют	данные отсутствуют
728	3.1.366	3.1.367	87°7.9'	49.17	данные отсутствуют	данные отсутствуют	данные отсутствуют
729	3.1.367	3.1.368	358°29.6'	186.67	данные отсутствуют	данные отсутствуют	данные отсутствуют
730	3.1.368	3.1.369	239°54.1'	118.71	данные отсутствуют	данные отсутствуют	данные отсутствуют
731	3.1.369	3.1.370	32°17.1'	105.31	данные отсутствуют	данные отсутствуют	данные отсутствуют
732	3.1.370	3.1.371	8°24.5'	40.96	данные отсутствуют	данные отсутствуют	данные отсутствуют
733	3.1.371	3.1.372	52°54.5'	180.69	данные отсутствуют	данные отсутствуют	данные отсутствуют
734	3.1.372	3.1.373	59°22.7'	230.75	данные отсутствуют	данные отсутствуют	данные отсутствуют
735	3.1.373	3.1.374	329°45.4'	6	данные отсутствуют	данные отсутствуют	данные отсутствуют
736	3.1.374	3.1.375	239°44.3'	232.58	данные отсутствуют	данные отсутствуют	данные отсутствуют
737	3.1.375	3.1.376	315°44.9'	22.74	данные отсутствуют	данные отсутствуют	данные отсутствуют
738	3.1.376	3.1.377	36°49.6'	61.68	данные отсутствуют	данные отсутствуют	данные отсутствуют
739	3.1.377	3.1.378	357°7.2'	20.7	данные отсутствуют	данные отсутствуют	данные отсутствуют
740	3.1.378	3.1.379	45°38.0'	65.77	данные отсутствуют	данные отсутствуют	данные отсутствуют
741	3.1.379	3.1.380	1°49.8'	32.57	данные отсутствуют	данные отсутствуют	данные отсутствуют
742	3.1.380	3.1.381	54°23.5'	94.07	данные отсутствуют	данные отсутствуют	данные отсутствуют
743	3.1.381	3.1.382	43°8.8'	146.23	данные отсутствуют	данные отсутствуют	данные отсутствуют
744	3.1.382	3.1.383	311°24.5'	37.37	данные отсутствуют	данные отсутствуют	данные отсутствуют
745	3.1.383	3.1.384	17°0.5'	36.58	данные отсутствуют	данные отсутствуют	данные отсутствуют
746	3.1.384	3.1.385	300°9.4'	37.04	данные отсутствуют	данные отсутствуют	данные отсутствуют
747	3.1.385	3.1.386	13°46.0'	35.97	данные отсутствуют	данные отсутствуют	данные отсутствуют



ДОКУМЕНТ ПОДПИСАН  
ЭЛЕКТРОННОЙ ПОДПИСЬЮ

Сертификат: 00BV056B7401CB38D2B3576ACDC8425108

Владелец: ФЕДЕРАЛЬНАЯ СЛУЖБА ГОСУДАРСТВЕННОЙ

РЕГИСТРАЦИИ, КАДАСТРА И КАРТОГРАФИИ

Действителен: с 27.06.2023 по 19.09.2024

полное наименование должности

инициалы, фамилия



## Земельный участок

вид объекта недвижимости

Лист № 27 раздела 3.1

Всего листов раздела 3.1: 136

Всего разделов: 8

Всего листов выписки: 322

04.09.2023г. № КУВИ-001/2023-200920311

Кадастровый номер:

43:21:480901:476

1	2	3	4	5	6	7	8
748	3.1.386	3.1.387	322°46.9'	37.23	данные отсутствуют	данные отсутствуют	данные отсутствуют
749	3.1.387	3.1.388	359°20.5'	44.44	данные отсутствуют	данные отсутствуют	данные отсутствуют
750	3.1.388	3.1.389	26°13.2'	38.59	данные отсутствуют	данные отсутствуют	данные отсутствуют
751	3.1.389	3.1.390	107°48.9'	15.2	данные отсутствуют	данные отсутствуют	данные отсутствуют
752	3.1.390	3.1.391	192°59.5'	48.27	данные отсутствуют	данные отсутствуют	данные отсутствуют
753	3.1.391	3.1.392	103°30.1'	13.28	данные отсутствуют	данные отсутствуют	данные отсутствуют
754	3.1.392	3.1.393	14°32.3'	114.25	данные отсутствуют	данные отсутствуют	данные отсутствуют
755	3.1.393	3.1.394	333°45.7'	102.26	данные отсутствуют	данные отсутствуют	данные отсутствуют
756	3.1.394	3.1.395	346°32.1'	94.31	данные отсутствуют	данные отсутствуют	данные отсутствуют
757	3.1.395	3.1.396	1°4.8'	68.47	данные отсутствуют	данные отсутствуют	данные отсутствуют
758	3.1.396	3.1.397	11°10.9'	113.25	данные отсутствуют	данные отсутствуют	данные отсутствуют
759	3.1.397	3.1.398	337°28.9'	57.34	данные отсутствуют	данные отсутствуют	данные отсутствуют
760	3.1.398	3.1.399	333°40.0'	142.7	данные отсутствуют	данные отсутствуют	данные отсутствуют
761	3.1.399	3.1.400	317°13.7'	70.39	данные отсутствуют	данные отсутствуют	данные отсутствуют
762	3.1.400	3.1.401	34°1.3'	123.75	данные отсутствуют	данные отсутствуют	данные отсутствуют
763	3.1.401	3.1.402	309°26.0'	30.1	данные отсутствуют	данные отсутствуют	данные отсутствуют
764	3.1.402	3.1.403	226°28.7'	28.51	данные отсутствуют	данные отсутствуют	данные отсутствуют
765	3.1.403	3.1.404	194°1.4'	23.44	данные отсутствуют	данные отсутствуют	данные отсутствуют
766	3.1.404	3.1.405	243°12.7'	57.31	данные отсутствуют	данные отсутствуют	данные отсутствуют
767	3.1.405	3.1.406	260°18.2'	42.98	данные отсутствуют	данные отсутствуют	данные отсутствуют
768	3.1.406	3.1.407	231°11.3'	30.51	данные отсутствуют	данные отсутствуют	данные отсутствуют
769	3.1.407	3.1.408	326°36.1'	112.65	данные отсутствуют	данные отсутствуют	данные отсутствуют
770	3.1.408	3.1.409	319°41.6'	75.89	данные отсутствуют	данные отсутствуют	данные отсутствуют
771	3.1.409	3.1.1	5°48.3'	30.65	данные отсутствуют	данные отсутствуют	данные отсутствуют
772	3.2.410	3.2.411	194°21.8'	87.75	данные отсутствуют	данные отсутствуют	данные отсутствуют
773	3.2.411	3.2.412	151°6.8'	34.34	данные отсутствуют	данные отсутствуют	данные отсутствуют
774	3.2.412	3.2.413	96°42.7'	88.74	данные отсутствуют	данные отсутствуют	данные отсутствуют
775	3.2.413	3.2.414	10°49.2'	143.56	данные отсутствуют	данные отсутствуют	данные отсутствуют
776	3.2.414	3.2.415	277°55.4'	82.7	данные отсутствуют	данные отсутствуют	данные отсутствуют



ДОКУМЕНТ ПОДПИСАН  
ЭЛЕКТРОННОЙ ПОДПИСЬЮ

Сертификат: 00BV056B7401CB38D2B3576ACDC8425108

Владелец: ФЕДЕРАЛЬНАЯ СЛУЖБА ГОСУДАРСТВЕННОЙ

РЕГИСТРАЦИИ, КАДАСТРА И КАРТОГРАФИИ

Действителен: с 27.06.2023 по 19.09.2024

полное наименование должности

инициалы, фамилия

## Земельный участок

вид объекта недвижимости

Лист № 28 раздела 3.1

Всего листов раздела 3.1: 136

Всего разделов: 8

Всего листов выписки: 322

04.09.2023г. № КУВИ-001/2023-200920311

Кадастровый номер:

43:21:480901:476

1	2	3	4	5	6	7	8
777	3.2.415	3.2.410	226°4.4'	38.86	данные отсутствуют	данные отсутствуют	данные отсутствуют
778	3.3.416	3.3.417	189°27.9'	31.44	данные отсутствуют	данные отсутствуют	данные отсутствуют
779	3.3.417	3.3.418	223°58.3'	81.13	данные отсутствуют	данные отсутствуют	данные отсутствуют
780	3.3.418	3.3.419	188°7.3'	18.26	данные отсутствуют	данные отсутствуют	данные отсутствуют
781	3.3.419	3.3.420	53°23.4'	99.64	данные отсутствуют	данные отсутствуют	данные отсутствуют
782	3.3.420	3.3.421	79°14.2'	50.65	данные отсутствуют	данные отсутствуют	данные отсутствуют
783	3.3.421	3.3.416	300°27.0'	76.17	данные отсутствуют	данные отсутствуют	данные отсутствуют
784	3.4.422	3.4.423	129°2.8'	35.38	данные отсутствуют	данные отсутствуют	данные отсутствуют
785	3.4.423	3.4.424	93°40.9'	72.72	данные отсутствуют	данные отсутствуют	данные отсутствуют
786	3.4.424	3.4.425	56°34.9'	31.07	данные отсутствуют	данные отсутствуют	данные отсутствуют
787	3.4.425	3.4.426	283°56.6'	75.32	данные отсутствуют	данные отсутствуют	данные отсутствуют
788	3.4.426	3.4.422	261°4.8'	53.53	данные отсутствуют	данные отсутствуют	данные отсутствуют
789	3.5.427	3.5.428	169°48.6'	56.07	данные отсутствуют	данные отсутствуют	данные отсутствуют
790	3.5.428	3.5.429	97°52.3'	58.85	данные отсутствуют	данные отсутствуют	данные отсутствуют
791	3.5.429	3.5.430	58°50.9'	97.1	данные отсутствуют	данные отсутствуют	данные отсутствуют
792	3.5.430	3.5.427	274°55.1'	151.88	данные отсутствуют	данные отсутствуют	данные отсутствуют
793	3.6.431	3.6.432	130°0.8'	127.9	данные отсутствуют	данные отсутствуют	данные отсутствуют
794	3.6.432	3.6.433	123°52.7'	176.4	данные отсутствуют	данные отсутствуют	данные отсутствуют
795	3.6.433	3.6.434	118°1.1'	226.98	данные отсутствуют	данные отсутствуют	данные отсутствуют
796	3.6.434	3.6.435	104°4.0'	391.94	данные отсутствуют	данные отсутствуют	данные отсутствуют
797	3.6.435	3.6.436	102°21.6'	213.69	данные отсутствуют	данные отсутствуют	данные отсутствуют
798	3.6.436	3.6.437	97°7.7'	91.95	данные отсутствуют	данные отсутствуют	данные отсутствуют
799	3.6.437	3.6.438	0°0.0'	73.62	данные отсутствуют	данные отсутствуют	данные отсутствуют
800	3.6.438	3.6.439	271°0.7'	44.74	данные отсутствуют	данные отсутствуют	данные отсутствуют
801	3.6.439	3.6.440	180°0.0'	19.88	данные отсутствуют	данные отсутствуют	данные отсутствуют
802	3.6.440	3.6.441	277°55.6'	40.68	данные отсутствуют	данные отсутствуют	данные отсутствуют
803	3.6.441	3.6.442	189°28.3'	31.54	данные отсутствуют	данные отсутствуют	данные отсутствуют
804	3.6.442	3.6.443	281°31.3'	130.27	данные отсутствуют	данные отсутствуют	данные отсутствуют
805	3.6.443	3.6.444	284°8.5'	282.63	данные отсутствуют	данные отсутствуют	данные отсутствуют



ДОКУМЕНТ ПОДПИСАН  
ЭЛЕКТРОННОЙ ПОДПИСЬЮ

Сертификат: 00BV056B7401CB38D2B3576ACDC8425108

Владелец: ФЕДЕРАЛЬНАЯ СЛУЖБА ГОСУДАРСТВЕННОЙ

РЕГИСТРАЦИИ, КАДАСТРА И КАРТОГРАФИИ

Действителен: с 27.06.2023 по 19.09.2024

полное наименование должности

инициалы, фамилия

## Земельный участок

вид объекта недвижимости

Лист № 29 раздела 3.1

Всего листов раздела 3.1: 136

Всего разделов: 8

Всего листов выписки: 322

04.09.2023г. № КУВИ-001/2023-200920311

Кадастровый номер:

43:21:480901:476

1	2	3	4	5	6	7	8
806	3.6.444	3.6.445	283°55.4'	193.45	данные отсутствуют	данные отсутствуют	данные отсутствуют
807	3.6.445	3.6.446	297°45.1'	237	данные отсутствуют	данные отсутствуют	данные отсутствуют
808	3.6.446	3.6.447	303°3.7'	159.15	данные отсутствуют	данные отсутствуют	данные отсутствуют
809	3.6.447	3.6.448	309°40.0'	120.57	данные отсутствуют	данные отсутствуют	данные отсутствуют
810	3.6.448	3.6.431	240°57.7'	10.67	данные отсутствуют	данные отсутствуют	данные отсутствуют
811	3.7.449	3.7.450	215°51.5'	117.31	данные отсутствуют	данные отсутствуют	данные отсутствуют
812	3.7.450	3.7.451	150°6.1'	47.69	данные отсутствуют	данные отсутствуют	данные отсутствуют
813	3.7.451	3.7.452	92°26.8'	96.72	данные отсутствуют	данные отсутствуют	данные отсутствуют
814	3.7.452	3.7.453	23°7.8'	61.81	данные отсутствуют	данные отсутствуют	данные отсутствуют
815	3.7.453	3.7.454	328°34.2'	32.7	данные отсутствуют	данные отсутствуют	данные отсутствуют
816	3.7.454	3.7.455	14°59.0'	37.98	данные отсутствуют	данные отсутствуют	данные отсутствуют
817	3.7.455	3.7.456	313°38.5'	30.7	данные отсутствуют	данные отсутствуют	данные отсутствуют
818	3.7.456	3.7.457	352°1.5'	26.09	данные отсутствуют	данные отсутствуют	данные отсутствуют
819	3.7.457	3.7.449	236°56.8'	51.17	данные отсутствуют	данные отсутствуют	данные отсутствуют
820	3.8.458	3.8.459	167°22.7'	5.99	данные отсутствуют	данные отсутствуют	данные отсутствуют
821	3.8.459	3.8.460	77°21.6'	113.7	данные отсутствуют	данные отсутствуют	данные отсутствуют
822	3.8.460	3.8.461	347°22.7'	5.99	данные отсутствуют	данные отсутствуют	данные отсутствуют
823	3.8.461	3.8.458	257°21.6'	113.7	данные отсутствуют	данные отсутствуют	данные отсутствуют
824	3.9.462	3.9.463	149°19.9'	6	данные отсутствуют	данные отсутствуют	данные отсутствуют
825	3.9.463	3.9.464	59°15.2'	235.26	данные отсутствуют	данные отсутствуют	данные отсутствуют
826	3.9.464	3.9.465	329°10.0'	6.01	данные отсутствуют	данные отсутствуют	данные отсутствуют
827	3.9.465	3.9.462	239°15.1'	235.24	данные отсутствуют	данные отсутствуют	данные отсутствуют
828	4.1.1	4.1.2	115°30.7'	110.24	данные отсутствуют	данные отсутствуют	данные отсутствуют
829	4.1.2	4.1.3	68°52.0'	24.38	данные отсутствуют	данные отсутствуют	данные отсутствуют
830	4.1.3	4.1.4	140°20.9'	74.5	данные отсутствуют	данные отсутствуют	данные отсутствуют
831	4.1.4	4.1.5	150°22.5'	41.63	данные отсутствуют	данные отсутствуют	данные отсутствуют
832	4.1.5	4.1.6	235°14.8'	31.21	данные отсутствуют	данные отсутствуют	данные отсутствуют
833	4.1.6	4.1.7	298°11.9'	57.56	данные отсутствуют	данные отсутствуют	данные отсутствуют
834	4.1.7	4.1.8	250°56.0'	44.82	данные отсутствуют	данные отсутствуют	данные отсутствуют



ДОКУМЕНТ ПОДПИСАН  
ЭЛЕКТРОННОЙ ПОДПИСЬЮ

Сертификат: 00BV056B7401CB38D2B3576ACDC8425108

Владелец: ФЕДЕРАЛЬНАЯ СЛУЖБА ГОСУДАРСТВЕННОЙ

РЕГИСТРАЦИИ, КАДАСТРА И КАРТОГРАФИИ

Действителен: с 27.06.2023 по 19.09.2024

полное наименование должности

инициалы, фамилия

## Земельный участок

вид объекта недвижимости

Лист № 30 раздела 3.1

Всего листов раздела 3.1: 136

Всего разделов: 8

Всего листов выписки: 322

04.09.2023г. № КУВИ-001/2023-200920311

Кадастровый номер:

43:21:480901:476

1	2	3	4	5	6	7	8
835	4.1.8	4.1.9	345°32.2'	18.9	данные отсутствуют	данные отсутствуют	данные отсутствуют
836	4.1.9	4.1.10	69°25.2'	36.76	данные отсутствуют	данные отсутствуют	данные отсутствуют
837	4.1.10	4.1.11	0°0.0'	18.67	данные отсутствуют	данные отсутствуют	данные отсутствуют
838	4.1.11	4.1.12	275°2.5'	35.4	данные отсутствуют	данные отсутствуют	данные отсутствуют
839	4.1.12	4.1.13	334°39.1'	43.59	данные отсутствуют	данные отсутствуют	данные отсутствуют
840	4.1.13	4.1.14	278°2.6'	61.11	данные отсутствуют	данные отсутствуют	данные отсутствуют
841	4.1.14	4.1.1	19°45.4'	38.81	данные отсутствуют	данные отсутствуют	данные отсутствуют
842	5.1.1	5.1.2	59°29.0'	98.92	данные отсутствуют	данные отсутствуют	данные отсутствуют
843	5.1.2	5.1.3	77°49.9'	315.15	данные отсутствуют	данные отсутствуют	данные отсутствуют
844	5.1.3	5.1.4	92°32.8'	176.44	данные отсутствуют	данные отсутствуют	данные отсутствуют
845	5.1.4	5.1.5	96°10.0'	287.24	данные отсутствуют	данные отсутствуют	данные отсутствуют
846	5.1.5	5.1.6	102°14.8'	108.47	данные отсутствуют	данные отсутствуют	данные отсутствуют
847	5.1.6	5.1.7	108°16.4'	367.14	данные отсутствуют	данные отсутствуют	данные отсутствуют
848	5.1.7	5.1.8	119°5.8'	136.44	данные отсутствуют	данные отсутствуют	данные отсутствуют
849	5.1.8	5.1.9	236°39.1'	361.71	данные отсутствуют	данные отсутствуют	данные отсутствуют
850	5.1.9	5.1.10	292°19.2'	157.8	данные отсутствуют	данные отсутствуют	данные отсутствуют
851	5.1.10	5.1.11	191°40.9'	61.2	данные отсутствуют	данные отсутствуют	данные отсутствуют
852	5.1.11	5.1.12	178°1.3'	497.53	данные отсутствуют	данные отсутствуют	данные отсутствуют
853	5.1.12	5.1.13	272°38.4'	79.88	данные отсутствуют	данные отсутствуют	данные отсутствуют
854	5.1.13	5.1.14	180°58.6'	143.66	данные отсутствуют	данные отсутствуют	данные отсутствуют
855	5.1.14	5.1.15	273°46.1'	111.97	данные отсутствуют	данные отсутствуют	данные отсутствуют
856	5.1.15	5.1.16	230°31.7'	81.11	данные отсутствуют	данные отсутствуют	данные отсутствуют
857	5.1.16	5.1.17	270°0.0'	61.39	данные отсутствуют	данные отсутствуют	данные отсутствуют
858	5.1.17	5.1.18	354°55.5'	319.23	данные отсутствуют	данные отсутствуют	данные отсутствуют
859	5.1.18	5.1.19	61°7.3'	40.67	данные отсутствуют	данные отсутствуют	данные отсутствуют
860	5.1.19	5.1.20	328°23.6'	56.23	данные отсутствуют	данные отсутствуют	данные отсутствуют
861	5.1.20	5.1.21	359°38.2'	385.51	данные отсутствуют	данные отсутствуют	данные отсутствуют
862	5.1.21	5.1.22	56°52.8'	65.81	данные отсутствуют	данные отсутствуют	данные отсутствуют
863	5.1.22	5.1.23	343°4.7'	37.72	данные отсутствуют	данные отсутствуют	данные отсутствуют



ДОКУМЕНТ ПОДПИСАН  
ЭЛЕКТРОННОЙ ПОДПИСЬЮ

Сертификат: 00BV056B7401CB38D2B3576ACDC8425108

Владелец: ФЕДЕРАЛЬНАЯ СЛУЖБА ГОСУДАРСТВЕННОЙ

РЕГИСТРАЦИИ, КАДАСТРА И КАРТОГРАФИИ

Действителен: с 27.06.2023 по 19.09.2024

полное наименование должности

инициалы, фамилия

## Земельный участок

вид объекта недвижимости

Лист № 31 раздела 3.1

Всего листов раздела 3.1: 136

Всего разделов: 8

Всего листов выписки: 322

04.09.2023г. № КУВИ-001/2023-200920311

Кадастровый номер:

43:21:480901:476

1	2	3	4	5	6	7	8
864	5.1.23	5.1.24	273°13.3`	83.82	данные отсутствуют	данные отсутствуют	данные отсутствуют
865	5.1.24	5.1.25	280°3.6`	98.81	данные отсутствуют	данные отсутствуют	данные отсутствуют
866	5.1.25	5.1.26	345°47.2`	83.08	данные отсутствуют	данные отсутствуют	данные отсутствуют
867	5.1.26	5.1.27	290°51.8`	23.5	данные отсутствуют	данные отсутствуют	данные отсутствуют
868	5.1.27	5.1.28	180°50.4`	71.66	данные отсутствуют	данные отсутствуют	данные отсутствуют
869	5.1.28	5.1.29	151°16.4`	99.02	данные отсутствуют	данные отсутствуют	данные отсутствуют
870	5.1.29	5.1.30	198°59.2`	65.81	данные отсутствуют	данные отсутствуют	данные отсутствуют
871	5.1.30	5.1.31	173°19.4`	74.31	данные отсутствуют	данные отсутствуют	данные отсутствуют
872	5.1.31	5.1.32	189°58.6`	52.87	данные отсутствуют	данные отсутствуют	данные отсутствуют
873	5.1.32	5.1.33	251°34.3`	53.18	данные отсутствуют	данные отсутствуют	данные отсутствуют
874	5.1.33	5.1.34	128°9.2`	87.44	данные отсутствуют	данные отсутствуют	данные отсутствуют
875	5.1.34	5.1.35	168°27.8`	127.61	данные отсутствуют	данные отсутствуют	данные отсутствуют
876	5.1.35	5.1.36	199°45.6`	188.06	данные отсутствуют	данные отсутствуют	данные отсутствуют
877	5.1.36	5.1.37	264°47.8`	54.24	данные отсутствуют	данные отсутствуют	данные отсутствуют
878	5.1.37	5.1.38	193°48.1`	144.12	данные отсутствуют	данные отсутствуют	данные отсутствуют
879	5.1.38	5.1.39	269°44.3`	266.42	данные отсутствуют	данные отсутствуют	данные отсутствуют
880	5.1.39	5.1.40	358°11.2`	77.38	данные отсутствуют	данные отсутствуют	данные отсутствуют
881	5.1.40	5.1.41	282°40.9`	50.34	данные отсутствуют	данные отсутствуют	данные отсутствуют
882	5.1.41	5.1.42	16°13.0`	391.26	данные отсутствуют	данные отсутствуют	данные отсутствуют
883	5.1.42	5.1.43	316°35.3`	62.53	данные отсутствуют	данные отсутствуют	данные отсутствуют
884	5.1.43	5.1.44	353°35.3`	109.96	данные отсутствуют	данные отсутствуют	данные отсутствуют
885	5.1.44	5.1.45	72°57.6`	79.61	данные отсутствуют	данные отсутствуют	данные отсутствуют
886	5.1.45	5.1.46	278°27.1`	91.85	данные отсутствуют	данные отсутствуют	данные отсутствуют
887	5.1.46	5.1.47	61°43.0`	79.9	данные отсутствуют	данные отсутствуют	данные отсутствуют
888	5.1.47	5.1.48	5°20.6`	34.26	данные отсутствуют	данные отсутствуют	данные отсутствуют
889	5.1.48	5.1.49	253°43.4`	72.79	данные отсутствуют	данные отсутствуют	данные отсутствуют
890	5.1.49	5.1.50	332°19.3`	26.46	данные отсутствуют	данные отсутствуют	данные отсутствуют
891	5.1.50	5.1.51	36°14.5`	81.09	данные отсутствуют	данные отсутствуют	данные отсутствуют
892	5.1.51	5.1.52	280°50.3`	49.62	данные отсутствуют	данные отсутствуют	данные отсутствуют



ДОКУМЕНТ ПОДПИСАН  
ЭЛЕКТРОННОЙ ПОДПИСЬЮ

Сертификат: 00BV056B7401CB38D2B3576ACDC8425108

Владелец: ФЕДЕРАЛЬНАЯ СЛУЖБА ГОСУДАРСТВЕННОЙ

РЕГИСТРАЦИИ, КАДАСТРА И КАРТОГРАФИИ

Действителен: с 27.06.2023 по 19.09.2024

полное наименование должности

инициалы, фамилия

Земельный участок  
вид объекта недвижимости

Лист № 32 раздела 3.1

Всего листов раздела 3.1: 136

Всего разделов: 8

Всего листов выписки: 322

04.09.2023г. № КУВИ-001/2023-200920311

Кадастровый номер:

43:21:480901:476

1	2	3	4	5	6	7	8
893	5.1.52	5.1.53	38°21.7'	31.74	данные отсутствуют	данные отсутствуют	данные отсутствуют
894	5.1.53	5.1.54	310°43.9'	98.51	данные отсутствуют	данные отсутствуют	данные отсутствуют
895	5.1.54	5.1.1	302°34.4'	44.3	данные отсутствуют	данные отсутствуют	данные отсутствуют
896	6.1.1	6.1.2	109°59.0'	21.42	данные отсутствуют	данные отсутствуют	данные отсутствуют
897	6.1.2	6.1.3	55°7.6'	36.8	данные отсутствуют	данные отсутствуют	данные отсутствуют
898	6.1.3	6.1.4	143°34.4'	47.76	данные отсутствуют	данные отсутствуют	данные отсутствуют
899	6.1.4	6.1.5	28°7.2'	60.17	данные отсутствуют	данные отсутствуют	данные отсутствуют
900	6.1.5	6.1.6	66°15.4'	24.98	данные отсутствуют	данные отсутствуют	данные отсутствуют
901	6.1.6	6.1.7	172°10.3'	51.03	данные отсутствуют	данные отсутствуют	данные отсутствуют
902	6.1.7	6.1.8	191°15.3'	22.34	данные отсутствуют	данные отсутствуют	данные отсутствуют
903	6.1.8	6.1.9	277°30.7'	29.37	данные отсутствуют	данные отсутствуют	данные отсутствуют
904	6.1.9	6.1.10	181°21.4'	38.43	данные отсутствуют	данные отсутствуют	данные отсутствуют
905	6.1.10	6.1.11	271°15.5'	83.28	данные отсутствуют	данные отсутствуют	данные отсутствуют
906	6.1.11	6.1.12	312°16.4'	54.4	данные отсутствуют	данные отсутствуют	данные отсутствуют
907	6.1.12	6.1.1	34°51.8'	36.81	данные отсутствуют	данные отсутствуют	данные отсутствуют
908	7.1.1	7.1.2	47°22.6'	398.65	данные отсутствуют	данные отсутствуют	данные отсутствуют
909	7.1.2	7.1.3	321°48.4'	161.02	данные отсутствуют	данные отсутствуют	данные отсутствуют
910	7.1.3	7.1.4	52°50.6'	579.29	данные отсутствуют	43:21:480901:214	данные отсутствуют
911	7.1.4	7.1.5	106°13.4'	89.63	данные отсутствуют	данные отсутствуют	данные отсутствуют
912	7.1.5	7.1.6	172°12.7'	49.44	данные отсутствуют	данные отсутствуют	данные отсутствуют
913	7.1.6	7.1.7	227°41.9'	122.24	данные отсутствуют	данные отсутствуют	данные отсутствуют
914	7.1.7	7.1.8	229°38.2'	284.84	данные отсутствуют	данные отсутствуют	данные отсутствуют
915	7.1.8	7.1.9	130°20.6'	63.06	данные отсутствуют	данные отсутствуют	данные отсутствуют
916	7.1.9	7.1.10	182°33.8'	34.66	данные отсутствуют	данные отсутствуют	данные отсутствуют
917	7.1.10	7.1.11	114°55.4'	40.46	данные отсутствуют	данные отсутствуют	данные отсутствуют
918	7.1.11	7.1.12	145°10.6'	43.43	данные отсутствуют	данные отсутствуют	данные отсутствуют
919	7.1.12	7.1.13	104°22.2'	64.55	данные отсутствуют	данные отсутствуют	данные отсутствуют
920	7.1.13	7.1.14	199°3.0'	45.93	данные отсутствуют	данные отсутствуют	данные отсутствуют
921	7.1.14	7.1.15	224°11.2'	77.1	данные отсутствуют	данные отсутствуют	данные отсутствуют



ДОКУМЕНТ ПОДПИСАН  
ЭЛЕКТРОННОЙ ПОДПИСЬЮ

Сертификат: 00BV056B7401CB38D2B3576ACDC8425108

Владелец: ФЕДЕРАЛЬНАЯ СЛУЖБА ГОСУДАРСТВЕННОЙ

РЕГИСТРАЦИИ, КАДАСТРА И КАРТОГРАФИИ

Действителен: с 27.06.2023 по 19.09.2024

полное наименование должности

инициалы, фамилия

## Земельный участок

вид объекта недвижимости

Лист № 33 раздела 3.1

Всего листов раздела 3.1: 136

Всего разделов: 8

Всего листов выписки: 322

04.09.2023г. № КУВИ-001/2023-200920311

Кадастровый номер:

43:21:480901:476

1	2	3	4	5	6	7	8
922	7.1.15	7.1.16	225°53.8'	303.67	данные отсутствуют	данные отсутствуют	данные отсутствуют
923	7.1.16	7.1.17	229°41.2'	246	данные отсутствуют	данные отсутствуют	данные отсутствуют
924	7.1.17	7.1.18	299°45.5'	33.32	данные отсутствуют	данные отсутствуют	данные отсутствуют
925	7.1.18	7.1.19	3°27.4'	34.16	данные отсутствуют	данные отсутствуют	данные отсутствуют
926	7.1.19	7.1.20	47°56.3'	112.01	данные отсутствуют	данные отсутствуют	данные отсутствуют
927	7.1.20	7.1.21	310°19.7'	36.56	данные отсутствуют	данные отсутствуют	данные отсутствуют
928	7.1.21	7.1.22	341°3.4'	54.09	данные отсутствуют	данные отсутствуют	данные отсутствуют
929	7.1.22	7.1.1	272°48.1'	147.97	данные отсутствуют	данные отсутствуют	данные отсутствуют
930	8.1.1	8.1.2	124°32.3'	29.24	данные отсутствуют	данные отсутствуют	данные отсутствуют
931	8.1.2	8.1.3	106°26.3'	59.26	данные отсутствуют	данные отсутствуют	данные отсутствуют
932	8.1.3	8.1.4	87°17.0'	30.81	данные отсутствуют	данные отсутствуют	данные отсутствуют
933	8.1.4	8.1.5	80°58.3'	123.31	данные отсутствуют	данные отсутствуют	данные отсутствуют
934	8.1.5	8.1.6	90°0.0'	42.26	данные отсутствуют	данные отсутствуют	данные отсутствуют
935	8.1.6	8.1.7	82°5.6'	26.1	данные отсутствуют	данные отсутствуют	данные отсутствуют
936	8.1.7	8.1.8	88°23.5'	50.93	данные отсутствуют	данные отсутствуют	данные отсутствуют
937	8.1.8	8.1.9	81°30.0'	63.05	данные отсутствуют	данные отсутствуют	данные отсутствуют
938	8.1.9	8.1.10	88°16.1'	47.33	данные отсутствуют	данные отсутствуют	данные отсутствуют
939	8.1.10	8.1.11	81°7.4'	172.08	данные отсутствуют	данные отсутствуют	данные отсутствуют
940	8.1.11	8.1.12	83°11.8'	303.03	данные отсутствуют	данные отсутствуют	данные отсутствуют
941	8.1.12	8.1.13	59°17.9'	80.48	данные отсутствуют	данные отсутствуют	данные отсутствуют
942	8.1.13	8.1.14	66°25.9'	73.5	данные отсутствуют	данные отсутствуют	данные отсутствуют
943	8.1.14	8.1.15	59°26.5'	106.72	данные отсутствуют	данные отсутствуют	данные отсутствуют
944	8.1.15	8.1.16	33°32.6'	64.68	данные отсутствуют	данные отсутствуют	данные отсутствуют
945	8.1.16	8.1.17	114°53.8'	45.44	данные отсутствуют	данные отсутствуют	данные отсутствуют
946	8.1.17	8.1.18	106°46.3'	109.3	данные отсутствуют	данные отсутствуют	данные отсутствуют
947	8.1.18	8.1.19	91°24.0'	176.02	данные отсутствуют	данные отсутствуют	данные отсутствуют
948	8.1.19	8.1.20	79°18.0'	19.34	данные отсутствуют	данные отсутствуют	данные отсутствуют
949	8.1.20	8.1.21	156°27.2'	21.65	данные отсутствуют	данные отсутствуют	данные отсутствуют
950	8.1.21	8.1.22	156°26.9'	33.34	данные отсутствуют	данные отсутствуют	данные отсутствуют



ДОКУМЕНТ ПОДПИСАН  
ЭЛЕКТРОННОЙ ПОДПИСЬЮ

Сертификат: 00BV056B7401CB38D2B3576ACDC8425108

Владелец: ФЕДЕРАЛЬНАЯ СЛУЖБА ГОСУДАРСТВЕННОЙ

РЕГИСТРАЦИИ, КАДАСТРА И КАРТОГРАФИИ

Действителен: с 27.06.2023 по 19.09.2024

полное наименование должности

инициалы, фамилия

## Земельный участок

вид объекта недвижимости

Лист № 34 раздела 3.1

Всего листов раздела 3.1: 136

Всего разделов: 8

Всего листов выписки: 322

04.09.2023г. № КУВИ-001/2023-200920311

Кадастровый номер:

43:21:480901:476

1	2	3	4	5	6	7	8
951	8.1.22	8.1.23	159°17.5'	37.7	данные отсутствуют	данные отсутствуют	данные отсутствуют
952	8.1.23	8.1.24	161°24.2'	70.46	данные отсутствуют	данные отсутствуют	данные отсутствуют
953	8.1.24	8.1.25	303°48.5'	115.78	данные отсутствуют	данные отсутствуют	данные отсутствуют
954	8.1.25	8.1.26	27°3.1'	64.8	данные отсутствуют	данные отсутствуют	данные отсутствуют
955	8.1.26	8.1.27	294°54.1'	37.9	данные отсутствуют	данные отсутствуют	данные отсутствуют
956	8.1.27	8.1.28	219°59.2'	99.35	данные отсутствуют	данные отсутствуют	данные отсутствуют
957	8.1.28	8.1.29	270°0.0'	87.17	данные отсутствуют	данные отсутствуют	данные отсутствуют
958	8.1.29	8.1.30	240°50.3'	194.02	данные отсутствуют	данные отсутствуют	данные отсутствуют
959	8.1.30	8.1.31	297°41.8'	55.47	данные отсутствуют	данные отсутствуют	данные отсутствуют
960	8.1.31	8.1.32	197°58.1'	47.75	данные отсутствуют	данные отсутствуют	данные отсутствуют
961	8.1.32	8.1.33	240°16.9'	329.38	данные отсутствуют	данные отсутствуют	данные отсутствуют
962	8.1.33	8.1.34	209°50.5'	112.17	данные отсутствуют	данные отсутствуют	данные отсутствуют
963	8.1.34	8.1.35	257°6.3'	186.24	данные отсутствуют	данные отсутствуют	данные отсутствуют
964	8.1.35	8.1.36	297°5.6'	210.54	данные отсутствуют	данные отсутствуют	данные отсутствуют
965	8.1.36	8.1.37	166°37.2'	105.01	данные отсутствуют	данные отсутствуют	данные отсутствуют
966	8.1.37	8.1.38	304°40.6'	87.76	данные отсутствуют	данные отсутствуют	данные отсутствуют
967	8.1.38	8.1.39	290°15.1'	114.84	данные отсутствуют	данные отсутствуют	данные отсутствуют
968	8.1.39	8.1.40	195°31.9'	58.63	данные отсутствуют	данные отсутствуют	данные отсутствуют
969	8.1.40	8.1.41	283°9.5'	165.43	данные отсутствуют	данные отсутствуют	данные отсутствуют
970	8.1.41	8.1.42	247°43.1'	68.97	данные отсутствуют	данные отсутствуют	данные отсутствуют
971	8.1.42	8.1.43	358°36.7'	42.89	данные отсутствуют	данные отсутствуют	данные отсутствуют
972	8.1.43	8.1.44	282°45.9'	56.84	данные отсутствуют	данные отсутствуют	данные отсутствуют
973	8.1.44	8.1.45	13°33.2'	131.43	данные отсутствуют	данные отсутствуют	данные отсутствуют
974	8.1.45	8.1.46	13°32.8'	44.53	данные отсутствуют	43:21:480201:4	данные отсутствуют
975	8.1.46	8.1.1	13°33.5'	50.33	данные отсутствуют	данные отсутствуют	данные отсутствуют
976	9.1.1	9.1.2	92°5.7'	112.72	данные отсутствуют	данные отсутствуют	данные отсутствуют
977	9.1.2	9.1.3	102°23.4'	134.83	данные отсутствуют	данные отсутствуют	данные отсутствуют
978	9.1.3	9.1.4	113°40.4'	114.54	данные отсутствуют	данные отсутствуют	данные отсутствуют
979	9.1.4	9.1.5	152°2.4'	47.39	данные отсутствуют	данные отсутствуют	данные отсутствуют



ДОКУМЕНТ ПОДПИСАН  
ЭЛЕКТРОННОЙ ПОДПИСЬЮ

Сертификат: 00BV056B7401CB38D2B3576ACDC8425108

Владелец: ФЕДЕРАЛЬНАЯ СЛУЖБА ГОСУДАРСТВЕННОЙ

РЕГИСТРАЦИИ, КАДАСТРА И КАРТОГРАФИИ

Действителен: с 27.06.2023 по 19.09.2024

полное наименование должности

инициалы, фамилия



## Земельный участок

вид объекта недвижимости

Лист № 35 раздела 3.1

Всего листов раздела 3.1: 136

Всего разделов: 8

Всего листов выписки: 322

04.09.2023г. № КУВИ-001/2023-200920311

Кадастровый номер:

43:21:480901:476

1	2	3	4	5	6	7	8
980	9.1.5	9.1.6	195°41.2`	30.59	данные отсутствуют	данные отсутствуют	данные отсутствуют
981	9.1.6	9.1.7	117°12.8`	40.67	данные отсутствуют	данные отсутствуют	данные отсутствуют
982	9.1.7	9.1.8	208°26.7`	28.22	данные отсутствуют	данные отсутствуют	данные отсутствуют
983	9.1.8	9.1.9	280°9.2`	35.17	данные отсутствуют	данные отсутствуют	данные отсутствуют
984	9.1.9	9.1.10	195°9.6`	108.67	данные отсутствуют	данные отсутствуют	данные отсутствуют
985	9.1.10	9.1.11	265°43.3`	34.72	данные отсутствуют	данные отсутствуют	данные отсутствуют
986	9.1.11	9.1.12	220°14.0`	44	данные отсутствуют	данные отсутствуют	данные отсутствуют
987	9.1.12	9.1.13	241°51.1`	41.61	данные отсутствуют	данные отсутствуют	данные отсутствуют
988	9.1.13	9.1.14	203°37.3`	45.12	данные отсутствуют	данные отсутствуют	данные отсутствуют
989	9.1.14	9.1.15	285°29.8`	172.14	данные отсутствуют	данные отсутствуют	данные отсутствуют
990	9.1.15	9.1.16	274°25.3`	107.28	данные отсутствуют	данные отсутствуют	данные отсутствуют
991	9.1.16	9.1.17	186°59.8`	59.35	данные отсутствуют	данные отсутствуют	данные отсутствуют
992	9.1.17	9.1.18	126°52.2`	46.5	данные отсутствуют	данные отсутствуют	данные отсутствуют
993	9.1.18	9.1.19	204°20.9`	77.71	данные отсутствуют	данные отсутствуют	данные отсутствуют
994	9.1.19	9.1.20	83°19.1`	57.75	данные отсутствуют	данные отсутствуют	данные отсутствуют
995	9.1.20	9.1.21	144°5.6`	37	данные отсутствуют	данные отсутствуют	данные отсутствуют
996	9.1.21	9.1.22	193°9.3`	40.86	данные отсутствуют	данные отсутствуют	данные отсутствуют
997	9.1.22	9.1.23	242°8.3`	40.91	данные отсутствуют	данные отсутствуют	данные отсутствуют
998	9.1.23	9.1.24	282°8.2`	24.59	данные отсутствуют	данные отсутствуют	данные отсутствуют
999	9.1.24	9.1.25	7°8.7`	43.58	данные отсутствуют	данные отсутствуют	данные отсутствуют
1000	9.1.25	9.1.26	295°56.8`	22.76	данные отсутствуют	данные отсутствуют	данные отсутствуют
1001	9.1.26	9.1.27	193°59.3`	81.58	данные отсутствуют	данные отсутствуют	данные отсутствуют
1002	9.1.27	9.1.28	189°58.1`	90.12	данные отсутствуют	данные отсутствуют	данные отсутствуют
1003	9.1.28	9.1.29	235°15.5`	38.99	данные отсутствуют	данные отсутствуют	данные отсутствуют
1004	9.1.29	9.1.30	313°53.9`	56.65	данные отсутствуют	данные отсутствуют	данные отсутствуют
1005	9.1.30	9.1.31	290°9.1`	49.49	данные отсутствуют	данные отсутствуют	данные отсутствуют
1006	9.1.31	9.1.32	30°53.4`	70.92	данные отсутствуют	данные отсутствуют	данные отсутствуют
1007	9.1.32	9.1.33	20°49.7`	122.14	данные отсутствуют	данные отсутствуют	данные отсутствуют
1008	9.1.33	9.1.34	16°46.3`	156.03	данные отсутствуют	данные отсутствуют	данные отсутствуют



ДОКУМЕНТ ПОДПИСАН  
ЭЛЕКТРОННОЙ ПОДПИСЬЮ

Сертификат: 00BV056B7401CB38D2B3576ACDC8425108

Владелец: ФЕДЕРАЛЬНАЯ СЛУЖБА ГОСУДАРСТВЕННОЙ

РЕГИСТРАЦИИ, КАДАСТРА И КАРТОГРАФИИ

Действителен: с 27.06.2023 по 19.09.2024

полное наименование должности

инициалы, фамилия

## Земельный участок

вид объекта недвижимости

Лист № 36 раздела 3.1

Всего листов раздела 3.1: 136

Всего разделов: 8

Всего листов выписки: 322

04.09.2023г. № КУВИ-001/2023-200920311

Кадастровый номер:

43:21:480901:476

1	2	3	4	5	6	7	8
1009	9.1.34	9.1.35	15°56.2'	183.86	данные отсутствуют	данные отсутствуют	данные отсутствуют
1010	9.1.35	9.1.36	21°2.3'	111.71	данные отсутствуют	данные отсутствуют	данные отсутствуют
1011	9.1.36	9.1.1	17°53.0'	47.38	данные отсутствуют	данные отсутствуют	данные отсутствуют
1012	10.1.1	10.1.2	97°34.4'	63.13	данные отсутствуют	данные отсутствуют	данные отсутствуют
1013	10.1.2	10.1.3	154°7.6'	40.81	данные отсутствуют	данные отсутствуют	данные отсутствуют
1014	10.1.3	10.1.4	201°19.9'	64.33	данные отсутствуют	данные отсутствуют	данные отсутствуют
1015	10.1.4	10.1.5	114°3.1'	37.22	данные отсутствуют	данные отсутствуют	данные отсутствуют
1016	10.1.5	10.1.6	37°19.9'	57.6	данные отсутствуют	данные отсутствуют	данные отсутствуют
1017	10.1.6	10.1.7	114°42.7'	161.51	данные отсутствуют	данные отсутствуют	данные отсутствуют
1018	10.1.7	10.1.8	160°20.9'	91.26	данные отсутствуют	данные отсутствуют	данные отсутствуют
1019	10.1.8	10.1.9	166°50.9'	41.45	данные отсутствуют	данные отсутствуют	данные отсутствуют
1020	10.1.9	10.1.10	91°33.2'	38.72	данные отсутствуют	данные отсутствуют	данные отсутствуют
1021	10.1.10	10.1.11	31°17.2'	48.35	данные отсутствуют	данные отсутствуют	данные отсутствуют
1022	10.1.11	10.1.12	64°45.1'	40.47	данные отсутствуют	данные отсутствуют	данные отсутствуют
1023	10.1.12	10.1.13	102°44.5'	28.43	данные отсутствуют	данные отсутствуют	данные отсутствуют
1024	10.1.13	10.1.14	33°13.3'	53.86	данные отсутствуют	данные отсутствуют	данные отсутствуют
1025	10.1.14	10.1.15	67°14.3'	58.46	данные отсутствуют	данные отсутствуют	данные отсутствуют
1026	10.1.15	10.1.16	310°38.7'	171.52	данные отсутствуют	данные отсутствуют	данные отсутствуют
1027	10.1.16	10.1.17	37°53.6'	106.71	данные отсутствуют	данные отсутствуют	данные отсутствуют
1028	10.1.17	10.1.18	47°54.1'	138.87	данные отсутствуют	данные отсутствуют	данные отсутствуют
1029	10.1.18	10.1.19	122°28.4'	103.26	данные отсутствуют	данные отсутствуют	данные отсутствуют
1030	10.1.19	10.1.20	131°19.9'	69.28	данные отсутствуют	данные отсутствуют	данные отсутствуют
1031	10.1.20	10.1.21	179°57.4'	13.36	данные отсутствуют	данные отсутствуют	данные отсутствуют
1032	10.1.21	10.1.22	70°42.2'	44.33	данные отсутствуют	данные отсутствуют	данные отсутствуют
1033	10.1.22	10.1.23	33°3.8'	95.15	данные отсутствуют	данные отсутствуют	данные отсутствуют
1034	10.1.23	10.1.24	48°10.4'	486.03	данные отсутствуют	данные отсутствуют	данные отсутствуют
1035	10.1.24	10.1.25	135°0.0'	83.34	данные отсутствуют	данные отсутствуют	данные отсутствуют
1036	10.1.25	10.1.26	75°57.5'	55.68	данные отсутствуют	данные отсутствуют	данные отсутствуют
1037	10.1.26	10.1.27	356°2.8'	35.68	данные отсутствуют	данные отсутствуют	данные отсутствуют



ДОКУМЕНТ ПОДПИСАН  
ЭЛЕКТРОННОЙ ПОДПИСЬЮ

Сертификат: 00BV056B7401CB38D2B3576ACDC8425108

Владелец: ФЕДЕРАЛЬНАЯ СЛУЖБА ГОСУДАРСТВЕННОЙ

РЕГИСТРАЦИИ, КАДАСТРА И КАРТОГРАФИИ

Действителен: с 27.06.2023 по 19.09.2024

полное наименование должности

инициалы, фамилия

## Земельный участок

вид объекта недвижимости

Лист № 37 раздела 3.1

Всего листов раздела 3.1: 136

Всего разделов: 8

Всего листов выписки: 322

04.09.2023г. № КУВИ-001/2023-200920311

Кадастровый номер:

43:21:480901:476

1	2	3	4	5	6	7	8
1038	10.1.27	10.1.28	45°0.0'	350.72	данные отсутствуют	данные отсутствуют	данные отсутствуют
1039	10.1.28	10.1.29	115°42.5'	36.79	данные отсутствуют	данные отсутствуют	данные отсутствуют
1040	10.1.29	10.1.30	211°36.2'	61.16	данные отсутствуют	данные отсутствуют	данные отсутствуют
1041	10.1.30	10.1.31	227°44.3'	233.3	данные отсутствуют	данные отсутствуют	данные отсутствуют
1042	10.1.31	10.1.32	137°44.2'	4	данные отсутствуют	данные отсутствуют	данные отсутствуют
1043	10.1.32	10.1.33	47°41.7'	220.05	данные отсутствуют	данные отсутствуют	данные отсутствуют
1044	10.1.33	10.1.34	50°32.3'	233.75	данные отсутствуют	данные отсутствуют	данные отсутствуют
1045	10.1.34	10.1.35	313°24.9'	7.16	данные отсутствуют	данные отсутствуют	данные отсутствуют
1046	10.1.35	10.1.36	49°6.4'	470.98	данные отсутствуют	данные отсутствуют	данные отсутствуют
1047	10.1.36	10.1.37	97°8.4'	48.52	данные отсутствуют	данные отсутствуют	данные отсутствуют
1048	10.1.37	10.1.38	114°36.2'	209.47	данные отсутствуют	данные отсутствуют	данные отсутствуют
1049	10.1.38	10.1.39	82°30.8'	34.38	данные отсутствуют	данные отсутствуют	данные отсутствуют
1050	10.1.39	10.1.40	116°20.3'	20.33	данные отсутствуют	43:21:480901:446	данные отсутствуют
1051	10.1.40	10.1.41	232°50.6'	2877.13	данные отсутствуют	43:21:480901:214	данные отсутствуют
1052	10.1.41	10.1.42	214°31.2'	190.37	данные отсутствуют	43:21:480901:214	данные отсутствуют
1053	10.1.42	10.1.43	213°23.8'	140.09	данные отсутствуют	43:21:480901:214	данные отсутствуют
1054	10.1.43	10.1.44	298°21.1'	454.69	данные отсутствуют	43:21:480901:475	адрес отсутствует
1055	10.1.44	10.1.45	38°59.8'	20.69	данные отсутствуют	данные отсутствуют	данные отсутствуют
1056	10.1.45	10.1.46	30°57.7'	171.81	данные отсутствуют	данные отсутствуют	данные отсутствуют
1057	10.1.46	10.1.47	33°15.2'	358.23	данные отсутствуют	данные отсутствуют	данные отсутствуют
1058	10.1.47	10.1.48	33°47.0'	258.39	данные отсутствуют	данные отсутствуют	данные отсутствуют
1059	10.1.48	10.1.1	34°29.2'	184.12	данные отсутствуют	данные отсутствуют	данные отсутствуют
1060	11.1.1	11.1.2	48°19.3'	63.72	данные отсутствуют	данные отсутствуют	данные отсутствуют
1061	11.1.2	11.1.3	158°11.6'	56.34	данные отсутствуют	данные отсутствуют	данные отсутствуют
1062	11.1.3	11.1.4	215°23.5'	44.27	данные отсутствуют	данные отсутствуют	данные отсутствуют
1063	11.1.4	11.1.1	317°1.7'	62.91	данные отсутствуют	данные отсутствуют	данные отсутствуют
1064	12.1.1	12.1.2	125°39.4'	130.09	данные отсутствуют	данные отсутствуют	данные отсутствуют
1065	12.1.2	12.1.3	144°17.4'	117.74	данные отсутствуют	данные отсутствуют	данные отсутствуют
1066	12.1.3	12.1.4	138°50.5'	92.66	данные отсутствуют	данные отсутствуют	данные отсутствуют



ДОКУМЕНТ ПОДПИСАН  
ЭЛЕКТРОННОЙ ПОДПИСЬЮ

Сертификат: 00BV056B7401CB38D2B3576ACDC8425108

Владелец: ФЕДЕРАЛЬНАЯ СЛУЖБА ГОСУДАРСТВЕННОЙ

РЕГИСТРАЦИИ, КАДАСТРА И КАРТОГРАФИИ

Действителен: с 27.06.2023 по 19.09.2024

полное наименование должности

инициалы, фамилия

Земельный участок  
вид объекта недвижимости

Лист № 38 раздела 3.1

Всего листов раздела 3.1: 136

Всего разделов: 8

Всего листов выписки: 322

04.09.2023г. № КУВИ-001/2023-200920311

Кадастровый номер:

43:21:480901:476

1	2	3	4	5	6	7	8
1067	12.1.4	12.1.5	218°1.2'	36.08	данные отсутствуют	данные отсутствуют	данные отсутствуют
1068	12.1.5	12.1.6	316°10.6'	88.82	данные отсутствуют	данные отсутствуют	данные отсутствуют
1069	12.1.6	12.1.7	324°42.7'	138.63	данные отсутствуют	данные отсутствуют	данные отсутствуют
1070	12.1.7	12.1.8	303°11.4'	117.37	данные отсутствуют	данные отсутствуют	данные отсутствуют
1071	12.1.8	12.1.1	43°26.5'	38.73	данные отсутствуют	данные отсутствуют	данные отсутствуют
1072	12.1.8	12.1.8			данные отсутствуют	43:21:480901:484	адрес отсутствует
1073	13.1.1	13.1.2	42°28.9'	335.29	данные отсутствуют	данные отсутствуют	данные отсутствуют
1074	13.1.2	13.1.3	137°53.1'	50.85	данные отсутствуют	данные отсутствуют	данные отсутствуют
1075	13.1.2	13.1.2			данные отсутствуют	43:21:480901:450	данные отсутствуют
1076	13.1.3	13.1.4	172°7.4'	49.03	данные отсутствуют	данные отсутствуют	данные отсутствуют
1077	13.1.4	13.1.5	117°33.0'	53.62	данные отсутствуют	данные отсутствуют	данные отсутствуют
1078	13.1.5	13.1.6	139°59.3'	54.65	данные отсутствуют	данные отсутствуют	данные отсутствуют
1079	13.1.6	13.1.7	97°17.8'	20.31	данные отсутствуют	данные отсутствуют	данные отсутствуют
1080	13.1.7	13.1.8	135°46.8'	39.47	данные отсутствуют	данные отсутствуют	данные отсутствуют
1081	13.1.8	13.1.9	187°11.2'	43.8	данные отсутствуют	данные отсутствуют	данные отсутствуют
1082	13.1.9	13.1.10	223°5.0'	125.33	данные отсутствуют	данные отсутствуют	данные отсутствуют
1083	13.1.10	13.1.11	231°1.4'	87.07	данные отсутствуют	данные отсутствуют	данные отсутствуют
1084	13.1.11	13.1.12	277°7.1'	33.33	данные отсутствуют	данные отсутствуют	данные отсутствуют
1085	13.1.12	13.1.13	344°8.2'	51.03	данные отсутствуют	данные отсутствуют	данные отсутствуют
1086	13.1.13	13.1.14	225°12.8'	99.02	данные отсутствуют	данные отсутствуют	данные отсутствуют
1087	13.1.14	13.1.15	244°8.8'	74.64	данные отсутствуют	данные отсутствуют	данные отсутствуют
1088	13.1.15	13.1.16	309°13.9'	40.03	данные отсутствуют	данные отсутствуют	данные отсутствуют
1089	13.1.16	13.1.17	0°24.7'	72.34	данные отсутствуют	данные отсутствуют	данные отсутствуют
1090	13.1.17	13.1.18	234°36.1'	297.95	данные отсутствуют	данные отсутствуют	данные отсутствуют
1091	13.1.18	13.1.19	249°20.6'	38.1	данные отсутствуют	данные отсутствуют	данные отсутствуют
1092	13.1.19	13.1.20	325°41.3'	39.42	данные отсутствуют	данные отсутствуют	данные отсутствуют
1093	13.1.20	13.1.21	25°51.7'	37.9	данные отсутствуют	данные отсутствуют	данные отсутствуют
1094	13.1.21	13.1.22	53°38.9'	148.21	данные отсутствуют	данные отсутствуют	данные отсутствуют
1095	13.1.22	13.1.1	52°13.1'	178.35	данные отсутствуют	данные отсутствуют	данные отсутствуют



ДОКУМЕНТ ПОДПИСАН  
ЭЛЕКТРОННОЙ ПОДПИСЬЮ

Сертификат: 00BV056B7401CB38D2B3576ACDC8425108

Владелец: ФЕДЕРАЛЬНАЯ СЛУЖБА ГОСУДАРСТВЕННОЙ

РЕГИСТРАЦИИ, КАДАСТРА И КАРТОГРАФИИ

Действителен: с 27.06.2023 по 19.09.2024

полное наименование должности

инициалы, фамилия

## Земельный участок

вид объекта недвижимости

Лист № 39 раздела 3.1

Всего листов раздела 3.1: 136

Всего разделов: 8

Всего листов выписки: 322

04.09.2023г. № КУВИ-001/2023-200920311

Кадастровый номер:

43:21:480901:476

1	2	3	4	5	6	7	8
1096	14.1.1	14.1.2	153°39.2`	53.72	данные отсутствуют	данные отсутствуют	данные отсутствуют
1097	14.1.2	14.1.3	198°6.9`	71.95	данные отсутствуют	данные отсутствуют	данные отсутствуют
1098	14.1.3	14.1.1	359°16.6`	116.53	данные отсутствуют	данные отсутствуют	данные отсутствуют
1099	15.1.1	15.1.2	82°47.8`	107.67	данные отсутствуют	данные отсутствуют	данные отсутствуют
1100	15.1.2	15.1.3	179°39.3`	202.57	данные отсутствуют	данные отсутствуют	данные отсутствуют
1101	15.1.3	15.1.4	167°57.2`	94.15	данные отсутствуют	данные отсутствуют	данные отсутствуют
1102	15.1.4	15.1.5	178°8.0`	113.01	данные отсутствуют	данные отсутствуют	данные отсутствуют
1103	15.1.5	15.1.6	236°20.6`	63.42	данные отсутствуют	данные отсутствуют	данные отсутствуют
1104	15.1.6	15.1.7	102°25.6`	121.95	данные отсутствуют	данные отсутствуют	данные отсутствуют
1105	15.1.7	15.1.8	185°57.4`	141.96	данные отсутствуют	данные отсутствуют	данные отсутствуют
1106	15.1.8	15.1.9	206°34.2`	107.07	данные отсутствуют	данные отсутствуют	данные отсутствуют
1107	15.1.9	15.1.10	50°38.3`	203.26	данные отсутствуют	данные отсутствуют	данные отсутствуют
1108	15.1.10	15.1.11	159°11.5`	65.67	данные отсутствуют	данные отсутствуют	данные отсутствуют
1109	15.1.11	15.1.12	230°51.3`	68.07	данные отсутствуют	данные отсутствуют	данные отсутствуют
1110	15.1.12	15.1.13	188°1.1`	88.03	данные отсутствуют	данные отсутствуют	данные отсутствуют
1111	15.1.13	15.1.14	64°23.8`	130.69	данные отсутствуют	данные отсутствуют	данные отсутствуют
1112	15.1.14	15.1.15	168°59.8`	90.06	данные отсутствуют	данные отсутствуют	данные отсутствуют
1113	15.1.15	15.1.16	36°24.3`	151.02	данные отсутствуют	данные отсутствуют	данные отсутствуют
1114	15.1.16	15.1.17	152°47.0`	48.32	данные отсутствуют	данные отсутствуют	данные отсутствуют
1115	15.1.17	15.1.18	29°58.0`	157.3	данные отсутствуют	данные отсутствуют	данные отсутствуют
1116	15.1.18	15.1.19	133°36.0`	35.6	данные отсутствуют	данные отсутствуют	данные отсутствуют
1117	15.1.19	15.1.20	208°12.4`	153.25	данные отсутствуют	данные отсутствуют	данные отсутствуют
1118	15.1.20	15.1.21	47°27.5`	141.63	данные отсутствуют	данные отсутствуют	данные отсутствуют
1119	15.1.21	15.1.22	148°6.5`	65.07	данные отсутствуют	данные отсутствуют	данные отсутствуют
1120	15.1.22	15.1.23	72°24.5`	52.81	данные отсутствуют	данные отсутствуют	данные отсутствуют
1121	15.1.23	15.1.24	169°41.8`	54.91	данные отсутствуют	данные отсутствуют	данные отсутствуют
1122	15.1.24	15.1.25	84°25.1`	50.58	данные отсутствуют	данные отсутствуют	данные отсутствуют
1123	15.1.25	15.1.26	25°8.5`	66.45	данные отсутствуют	данные отсутствуют	данные отсутствуют
1124	15.1.26	15.1.27	134°59.5`	46.87	данные отсутствуют	данные отсутствуют	данные отсутствуют



ДОКУМЕНТ ПОДПИСАН  
ЭЛЕКТРОННОЙ ПОДПИСЬЮ

Сертификат: 00BV056B7401CB38D2B3576ACDC8425108

Владелец: ФЕДЕРАЛЬНАЯ СЛУЖБА ГОСУДАРСТВЕННОЙ

РЕГИСТРАЦИИ, КАДАСТРА И КАРТОГРАФИИ

Действителен: с 27.06.2023 по 19.09.2024

полное наименование должности

инициалы, фамилия

## Земельный участок

вид объекта недвижимости

Лист № 40 раздела 3.1

Всего листов раздела 3.1: 136

Всего разделов: 8

Всего листов выписки: 322

04.09.2023г. № КУВИ-001/2023-200920311

Кадастровый номер:

43:21:480901:476

1	2	3	4	5	6	7	8
1125	15.1.27	15.1.28	37°9.6'	146.35	данные отсутствуют	данные отсутствуют	данные отсутствуют
1126	15.1.28	15.1.29	133°32.4'	33.87	данные отсутствуют	данные отсутствуют	данные отсутствуют
1127	15.1.29	15.1.30	209°10.5'	168.73	данные отсутствуют	данные отсутствуют	данные отсутствуют
1128	15.1.30	15.1.31	119°35.3'	52.23	данные отсутствуют	данные отсутствуют	данные отсутствуют
1129	15.1.31	15.1.32	41°49.3'	62.61	данные отсутствуют	данные отсутствуют	данные отсутствуют
1130	15.1.32	15.1.33	148°44.5'	80.44	данные отсутствуют	данные отсутствуют	данные отсутствуют
1131	15.1.33	15.1.34	213°33.4'	144.37	данные отсутствуют	данные отсутствуют	данные отсутствуют
1132	15.1.34	15.1.35	295°4.9'	63.72	данные отсутствуют	данные отсутствуют	данные отсутствуют
1133	15.1.35	15.1.36	206°11.9'	86.21	данные отсутствуют	данные отсутствуют	данные отсутствуют
1134	15.1.36	15.1.37	285°17.9'	148.92	данные отсутствуют	данные отсутствуют	данные отсутствуют
1135	15.1.37	15.1.38	283°59.9'	55.85	данные отсутствуют	данные отсутствуют	данные отсутствуют
1136	15.1.38	15.1.39	229°54.8'	25.76	данные отсутствуют	данные отсутствуют	данные отсутствуют
1137	15.1.39	15.1.40	113°55.8'	74.13	данные отсутствуют	данные отсутствуют	данные отсутствуют
1138	15.1.40	15.1.41	133°36.7'	35.61	данные отсутствуют	данные отсутствуют	данные отсутствуют
1139	15.1.41	15.1.42	225°13.3'	224.84	данные отсутствуют	данные отсутствуют	данные отсутствуют
1140	15.1.42	15.1.43	295°24.1'	54.37	данные отсутствуют	данные отсутствуют	данные отсутствуют
1141	15.1.43	15.1.44	203°16.4'	124.29	данные отсутствуют	данные отсутствуют	данные отсутствуют
1142	15.1.44	15.1.45	57°56.5'	143.41	данные отсутствуют	данные отсутствуют	данные отсутствуют
1143	15.1.45	15.1.46	74°25.6'	155.5	данные отсутствуют	данные отсутствуют	данные отсутствуют
1144	15.1.46	15.1.47	173°44.2'	101.28	данные отсутствуют	данные отсутствуют	данные отсутствуют
1145	15.1.47	15.1.48	123°1.4'	58.57	данные отсутствуют	данные отсутствуют	данные отсутствуют
1146	15.1.48	15.1.49	174°35.9'	91.26	данные отсутствуют	данные отсутствуют	данные отсутствуют
1147	15.1.49	15.1.50	10°7.6'	104.76	данные отсутствуют	данные отсутствуют	данные отсутствуют
1148	15.1.50	15.1.51	28°32.0'	143.93	данные отсутствуют	данные отсутствуют	данные отсутствуют
1149	15.1.51	15.1.52	126°26.0'	64.09	данные отсутствуют	данные отсутствуют	данные отсутствуют
1150	15.1.52	15.1.53	205°16.6'	146.63	данные отсутствуют	данные отсутствуют	данные отсутствуют
1151	15.1.53	15.1.54	56°18.7'	66.4	данные отсутствуют	данные отсутствуют	данные отсутствуют
1152	15.1.54	15.1.55	115°1.1'	60.96	данные отсутствуют	данные отсутствуют	данные отсутствуют
1153	15.1.55	15.1.56	20°49.1'	355.24	данные отсутствуют	данные отсутствуют	данные отсутствуют



ДОКУМЕНТ ПОДПИСАН  
ЭЛЕКТРОННОЙ ПОДПИСЬЮ

Сертификат: 00BV056B7401CB38D2B3576ACDC8425108

Владелец: ФЕДЕРАЛЬНАЯ СЛУЖБА ГОСУДАРСТВЕННОЙ

РЕГИСТРАЦИИ, КАДАСТРА И КАРТОГРАФИИ

Действителен: с 27.06.2023 по 19.09.2024

полное наименование должности

инициалы, фамилия

## Земельный участок

вид объекта недвижимости

Лист № 41 раздела 3.1

Всего листов раздела 3.1: 136

Всего разделов: 8

Всего листов выписки: 322

04.09.2023г. № КУВИ-001/2023-200920311

Кадастровый номер:

43:21:480901:476

1	2	3	4	5	6	7	8
1154	15.1.56	15.1.57	103°38.6'	101.28	данные отсутствуют	данные отсутствуют	данные отсутствуют
1155	15.1.57	15.1.58	25°48.5'	128.05	данные отсутствуют	данные отсутствуют	данные отсутствуют
1156	15.1.58	15.1.59	32°37.4'	99.27	данные отсутствуют	данные отсутствуют	данные отсутствуют
1157	15.1.59	15.1.60	295°56.5'	50.52	данные отсутствуют	данные отсутствуют	данные отсутствуют
1158	15.1.60	15.1.61	5°2.8'	150.6	данные отсутствуют	данные отсутствуют	данные отсутствуют
1159	15.1.61	15.1.62	326°9.6'	98.75	данные отсутствуют	данные отсутствуют	данные отсутствуют
1160	15.1.62	15.1.63	56°41.2'	51.42	данные отсутствуют	данные отсутствуют	данные отсутствуют
1161	15.1.63	15.1.64	342°27.1'	48.02	данные отсутствуют	данные отсутствуют	данные отсутствуют
1162	15.1.64	15.1.65	29°23.6'	354.69	данные отсутствуют	данные отсутствуют	данные отсутствуют
1163	15.1.65	15.1.66	118°41.8'	95.03	данные отсутствуют	данные отсутствуют	данные отсутствуют
1164	15.1.66	15.1.67	50°58.6'	132.92	данные отсутствуют	данные отсутствуют	данные отсутствуют
1165	15.1.67	15.1.68	155°9.7'	73.06	данные отсутствуют	данные отсутствуют	данные отсутствуют
1166	15.1.68	15.1.69	35°32.5'	137.3	данные отсутствуют	данные отсутствуют	данные отсутствуют
1167	15.1.69	15.1.70	152°16.7'	81.82	данные отсутствуют	данные отсутствуют	данные отсутствуют
1168	15.1.70	15.1.71	7°32.8'	102.79	данные отсутствуют	данные отсутствуют	данные отсутствуют
1169	15.1.71	15.1.72	98°8.0'	52.09	данные отсутствуют	данные отсутствуют	данные отсутствуют
1170	15.1.72	15.1.73	177°56.6'	170.76	данные отсутствуют	данные отсутствуют	данные отсутствуют
1171	15.1.73	15.1.74	213°39.8'	214.84	данные отсутствуют	данные отсутствуют	данные отсутствуют
1172	15.1.74	15.1.75	137°28.4'	16.88	данные отсутствуют	данные отсутствуют	данные отсутствуют
1173	15.1.75	15.1.76	36°22.0'	208.53	данные отсутствуют	данные отсутствуют	данные отсутствуют
1174	15.1.76	15.1.77	33°57.7'	430.75	данные отсутствуют	данные отсутствуют	данные отсутствуют
1175	15.1.77	15.1.78	43°4.6'	115.46	данные отсутствуют	данные отсутствуют	данные отсутствуют
1176	15.1.78	15.1.79	41°0.2'	143.65	данные отсутствуют	данные отсутствуют	данные отсутствуют
1177	15.1.79	15.1.80	134°2.1'	257.88	данные отсутствуют	данные отсутствуют	данные отсутствуют
1178	15.1.80	15.1.81	198°14.1'	109.87	данные отсутствуют	данные отсутствуют	данные отсутствуют
1179	15.1.81	15.1.82	219°40.7'	228.9	данные отсутствуют	данные отсутствуют	данные отсутствуют
1180	15.1.82	15.1.83	160°56.0'	60.34	данные отсутствуют	данные отсутствуют	данные отсутствуют
1181	15.1.83	15.1.84	22°40.7'	75.29	данные отсутствуют	данные отсутствуют	данные отсутствуют
1182	15.1.84	15.1.85	40°38.4'	185.55	данные отсутствуют	данные отсутствуют	данные отсутствуют



ДОКУМЕНТ ПОДПИСАН  
ЭЛЕКТРОННОЙ ПОДПИСЬЮ

Сертификат: 00BV056B7401CB38D2B3576ACDC8425108

Владелец: ФЕДЕРАЛЬНАЯ СЛУЖБА ГОСУДАРСТВЕННОЙ

РЕГИСТРАЦИИ, КАДАСТРА И КАРТОГРАФИИ

Действителен: с 27.06.2023 по 19.09.2024

полное наименование должности

инициалы, фамилия

## Земельный участок

вид объекта недвижимости

Лист № 42 раздела 3.1

Всего листов раздела 3.1: 136

Всего разделов: 8

Всего листов выписки: 322

04.09.2023г. № КУВИ-001/2023-200920311

Кадастровый номер:

43:21:480901:476

1	2	3	4	5	6	7	8
1183	15.1.85	15.1.86	134°22.1'	46.22	данные отсутствуют	данные отсутствуют	данные отсутствуют
1184	15.1.86	15.1.87	210°2.0'	272.29	данные отсутствуют	данные отсутствуют	данные отсутствуют
1185	15.1.87	15.1.88	129°29.5'	321.22	данные отсутствуют	данные отсутствуют	данные отсутствуют
1186	15.1.88	15.1.89	181°14.5'	51.7	данные отсутствуют	данные отсутствуют	данные отсутствуют
1187	15.1.89	15.1.90	222°5.3'	95.24	данные отсутствуют	данные отсутствуют	данные отсутствуют
1188	15.1.90	15.1.91	254°26.6'	86.65	данные отсутствуют	данные отсутствуют	данные отсутствуют
1189	15.1.91	15.1.92	160°28.2'	40.38	данные отсутствуют	данные отсутствуют	данные отсутствуют
1190	15.1.92	15.1.93	295°38.5'	102.14	данные отсутствуют	данные отсутствуют	данные отсутствуют
1191	15.1.93	15.1.94	193°34.0'	36.62	данные отсутствуют	данные отсутствуют	данные отсутствуют
1192	15.1.94	15.1.95	301°50.0'	263.01	данные отсутствуют	данные отсутствуют	данные отсутствуют
1193	15.1.95	15.1.96	210°17.7'	126.55	данные отсутствуют	данные отсутствуют	данные отсутствуют
1194	15.1.96	15.1.97	234°45.4'	81.12	данные отсутствуют	данные отсутствуют	данные отсутствуют
1195	15.1.97	15.1.98	291°29.9'	68.93	данные отсутствуют	данные отсутствуют	данные отсутствуют
1196	15.1.98	15.1.99	180°0.0'	47.7	данные отсутствуют	данные отсутствуют	данные отсутствуют
1197	15.1.99	15.1.100	215°12.9'	43.15	данные отсутствуют	данные отсутствуют	данные отсутствуют
1198	15.1.100	15.1.101	170°32.3'	18.92	данные отсутствуют	данные отсутствуют	данные отсутствуют
1199	15.1.101	15.1.102	45°57.6'	83.56	данные отсутствуют	данные отсутствуют	данные отсутствуют
1200	15.1.102	15.1.103	87°54.8'	67.56	данные отсутствуют	данные отсутствуют	данные отсутствуют
1201	15.1.103	15.1.104	186°26.7'	67.27	данные отсутствуют	данные отсутствуют	данные отсутствуют
1202	15.1.104	15.1.105	206°27.9'	298.89	данные отсутствуют	данные отсутствуют	данные отсутствуют
1203	15.1.105	15.1.106	213°32.3'	432.98	данные отсутствуют	данные отсутствуют	данные отсутствуют
1204	15.1.106	15.1.107	280°54.7'	38.4	данные отсутствуют	данные отсутствуют	данные отсутствуют
1205	15.1.107	15.1.108	217°36.9'	119.37	данные отсутствуют	данные отсутствуют	данные отсутствуют



ДОКУМЕНТ ПОДПИСАН  
ЭЛЕКТРОННОЙ ПОДПИСЬЮ

Сертификат: 00BV056B7401CB38D2B3576ACDC8425108

Владелец: ФЕДЕРАЛЬНАЯ СЛУЖБА ГОСУДАРСТВЕННОЙ

РЕГИСТРАЦИИ, КАДАСТРА И КАРТОГРАФИИ

Действителен: с 27.06.2023 по 19.09.2024

полное наименование должности

инициалы, фамилия



## Земельный участок

вид объекта недвижимости

Лист № 43 раздела 3.1

Всего листов раздела 3.1: 136

Всего разделов: 8

Всего листов выписки: 322

04.09.2023г. № КУВИ-001/2023-200920311

Кадастровый номер:

43:21:480901:476

1	2	3	4	5	6	7	8
1206	15.1.108	15.1.109	283°55.6`	68.68	данные отсутствуют	данные отсутствуют	данные отсутствуют
1207	15.1.109	15.1.110	324°13.0`	50.2	данные отсутствуют	данные отсутствуют	данные отсутствуют
1208	15.1.110	15.1.111	243°39.8`	56.22	данные отсутствуют	данные отсутствуют	данные отсутствуют
1209	15.1.111	15.1.112	199°22.3`	41.57	данные отсутствуют	данные отсутствуют	данные отсутствуют
1210	15.1.112	15.1.113	62°37.1`	57.73	данные отсутствуют	данные отсутствуют	данные отсутствуют
1211	15.1.113	15.1.114	128°39.1`	42.2	данные отсутствуют	данные отсутствуют	данные отсутствуют
1212	15.1.114	15.1.115	107°24.1`	72.56	данные отсутствуют	данные отсутствуют	данные отсутствуют
1213	15.1.115	15.1.116	218°39.4`	66.18	данные отсутствуют	данные отсутствуют	данные отсутствуют
1214	15.1.116	15.1.117	120°4.0`	22.69	данные отсутствуют	данные отсутствуют	данные отсутствуют
1215	15.1.117	15.1.118	44°59.6`	73.08	данные отсутствуют	данные отсутствуют	данные отсутствуют
1216	15.1.118	15.1.119	114°48.8`	52.95	данные отсутствуют	данные отсутствуют	данные отсутствуют
1217	15.1.119	15.1.120	149°2.6`	30.13	данные отсутствуют	данные отсутствуют	данные отсутствуют
1218	15.1.120	15.1.121	105°21.8`	48.76	данные отсутствуют	данные отсутствуют	данные отсутствуют
1219	15.1.121	15.1.122	196°31.7`	216.14	данные отсутствуют	данные отсутствуют	данные отсутствуют
1220	15.1.122	15.1.123	42°16.3`	107.55	данные отсутствуют	данные отсутствуют	данные отсутствуют
1221	15.1.123	15.1.124	56°39.2`	56.89	данные отсутствуют	данные отсутствуют	данные отсутствуют



ДОКУМЕНТ ПОДПИСАН  
ЭЛЕКТРОННОЙ ПОДПИСЬЮ

Сертификат: 00BV056B7401CB38D2B3576ACDC8425108

Владелец: ФЕДЕРАЛЬНАЯ СЛУЖБА ГОСУДАРСТВЕННОЙ

РЕГИСТРАЦИИ, КАДАСТРА И КАРТОГРАФИИ

Действителен: с 27.06.2023 по 19.09.2024

полное наименование должности

инициалы, фамилия

## Земельный участок

вид объекта недвижимости

Лист № 44 раздела 3.1

Всего листов раздела 3.1: 136

Всего разделов: 8

Всего листов выписки: 322

04.09.2023г. № КУВИ-001/2023-200920311

Кадастровый номер:

43:21:480901:476

1	2	3	4	5	6	7	8
1222	15.1.124	15.1.125	57°59.9'	115.82	данные отсутствуют	данные отсутствуют	данные отсутствуют
1223	15.1.125	15.1.126	114°57.8'	78.55	данные отсутствуют	данные отсутствуют	данные отсутствуют
1224	15.1.126	15.1.127	59°20.9'	77.07	данные отсутствуют	данные отсутствуют	данные отсутствуют
1225	15.1.127	15.1.128	150°38.5'	67.61	данные отсутствуют	данные отсутствуют	данные отсутствуют
1226	15.1.128	15.1.129	72°5.7'	111.83	данные отсутствуют	данные отсутствуют	данные отсутствуют
1227	15.1.129	15.1.130	131°14.9'	84.5	данные отсутствуют	данные отсутствуют	данные отсутствуют
1228	15.1.130	15.1.131	227°35.0'	188.62	данные отсутствуют	данные отсутствуют	данные отсутствуют
1229	15.1.131	15.1.132	158°47.4'	88.23	данные отсутствуют	данные отсутствуют	данные отсутствуют
1230	15.1.132	15.1.133	211°44.4'	170.36	данные отсутствуют	данные отсутствуют	данные отсутствуют
1231	15.1.133	15.1.134	129°59.2'	49.67	данные отсутствуют	данные отсутствуют	данные отсутствуют
1232	15.1.134	15.1.135	60°15.2'	69.29	данные отсутствуют	данные отсутствуют	данные отсутствуют
1233	15.1.135	15.1.136	101°47.4'	144.23	данные отсутствуют	данные отсутствуют	данные отсутствуют
1234	15.1.136	15.1.137	180°0.0'	45.42	данные отсутствуют	данные отсутствуют	данные отсутствуют
1235	15.1.137	15.1.138	97°15.5'	68.07	данные отсутствуют	данные отсутствуют	данные отсутствуют
1236	15.1.138	15.1.139	38°55.6'	123.11	данные отсутствуют	данные отсутствуют	данные отсутствуют
1237	15.1.139	15.1.140	95°19.4'	198.52	данные отсутствуют	данные отсутствуют	данные отсутствуют



ДОКУМЕНТ ПОДПИСАН  
ЭЛЕКТРОННОЙ ПОДПИСЬЮ

Сертификат: 00BV056B7401CB38D2B3576ACDC8425108

Владелец: ФЕДЕРАЛЬНАЯ СЛУЖБА ГОСУДАРСТВЕННОЙ

РЕГИСТРАЦИИ, КАДАСТРА И КАРТОГРАФИИ

Действителен: с 27.06.2023 по 19.09.2024

полное наименование должности

инициалы, фамилия

## Земельный участок

вид объекта недвижимости

Лист № 45 раздела 3.1

Всего листов раздела 3.1: 136

Всего разделов: 8

Всего листов выписки: 322

04.09.2023г. № КУВИ-001/2023-200920311

Кадастровый номер:

43:21:480901:476

1	2	3	4	5	6	7	8
1238	15.1.140	15.1.141	162°20.9'	113.38	данные отсутствуют	данные отсутствуют	данные отсутствуют
1239	15.1.141	15.1.142	8°11.5'	163.73	данные отсутствуют	данные отсутствуют	данные отсутствуют
1240	15.1.142	15.1.143	93°59.6'	105.84	данные отсутствуют	данные отсутствуют	данные отсутствуют
1241	15.1.143	15.1.144	188°15.4'	239.43	данные отсутствуют	данные отсутствуют	данные отсутствуют
1242	15.1.144	15.1.145	90°47.2'	89.64	данные отсутствуют	данные отсутствуют	данные отсутствуют
1243	15.1.145	15.1.146	1°54.6'	184.26	данные отсутствуют	данные отсутствуют	данные отсутствуют
1244	15.1.146	15.1.147	80°31.9'	89.61	данные отсутствуют	данные отсутствуют	данные отсутствуют
1245	15.1.147	15.1.148	172°28.4'	196.91	данные отсутствуют	данные отсутствуют	данные отсутствуют
1246	15.1.148	15.1.149	245°34.6'	143.78	данные отсутствуют	данные отсутствуют	данные отсутствуют
1247	15.1.149	15.1.150	105°29.3'	172.78	данные отсутствуют	данные отсутствуют	данные отсутствуют
1248	15.1.150	15.1.151	355°43.9'	77.24	данные отсутствуют	данные отсутствуют	данные отсутствуют
1249	15.1.151	15.1.152	36°11.0'	28.37	данные отсутствуют	данные отсутствуют	данные отсутствуют
1250	15.1.152	15.1.153	87°8.6'	222.91	данные отсутствуют	данные отсутствуют	данные отсутствуют
1251	15.1.153	15.1.154	83°1.0'	335.78	данные отсутствуют	данные отсутствуют	данные отсутствуют
1252	15.1.154	15.1.155	183°30.5'	33.65	данные отсутствуют	данные отсутствуют	данные отсутствуют
1253	15.1.155	15.1.156	252°52.7'	107.06	данные отсутствуют	данные отсутствуют	данные отсутствуют



ДОКУМЕНТ ПОДПИСАН  
ЭЛЕКТРОННОЙ ПОДПИСЬЮ

Сертификат: 00BV056B7401CB38D2B3576ACDC8425108

Владелец: ФЕДЕРАЛЬНАЯ СЛУЖБА ГОСУДАРСТВЕННОЙ

РЕГИСТРАЦИИ, КАДАСТРА И КАРТОГРАФИИ

Действителен: с 27.06.2023 по 19.09.2024

полное наименование должности

инициалы, фамилия

## Земельный участок

вид объекта недвижимости

Лист № 46 раздела 3.1

Всего листов раздела 3.1: 136

Всего разделов: 8

Всего листов выписки: 322

04.09.2023г. № КУВИ-001/2023-200920311

Кадастровый номер:

43:21:480901:476

1	2	3	4	5	6	7	8
1254	15.1.156	15.1.157	217°5.9'	89.91	данные отсутствуют	данные отсутствуют	данные отсутствуют
1255	15.1.157	15.1.158	266°31.9'	350.02	данные отсутствуют	данные отсутствуют	данные отсутствуют
1256	15.1.158	15.1.159	115°43.9'	113.12	данные отсутствуют	данные отсутствуют	данные отсутствуют
1257	15.1.159	15.1.160	168°30.3'	85.01	данные отсутствуют	данные отсутствуют	данные отсутствуют
1258	15.1.160	15.1.161	205°28.6'	87.6	данные отсутствуют	данные отсутствуют	данные отсутствуют
1259	15.1.161	15.1.162	258°33.1'	37.43	данные отсутствуют	данные отсутствуют	данные отсутствуют
1260	15.1.162	15.1.163	133°5.1'	44.01	данные отсутствуют	данные отсутствуют	данные отсутствуют
1261	15.1.163	15.1.164	179°8.5'	25.35	данные отсутствуют	данные отсутствуют	данные отсутствуют
1262	15.1.164	15.1.165	270°14.0'	164.83	данные отсутствуют	данные отсутствуют	данные отсутствуют
1263	15.1.165	15.1.166	265°49.4'	98.19	данные отсутствуют	данные отсутствуют	данные отсутствуют
1264	15.1.166	15.1.167	280°31.6'	51.4	данные отсутствуют	данные отсутствуют	данные отсутствуют
1265	15.1.167	15.1.168	252°10.7'	23.33	данные отсутствуют	данные отсутствуют	данные отсутствуют
1266	15.1.168	15.1.169	199°15.0'	48.93	данные отсутствуют	данные отсутствуют	данные отсутствуют
1267	15.1.169	15.1.170	214°34.2'	77.81	данные отсутствуют	данные отсутствуют	данные отсутствуют
1268	15.1.170	15.1.171	219°14.6'	75.51	данные отсутствуют	данные отсутствуют	данные отсутствуют
1269	15.1.171	15.1.172	229°24.5'	46.09	данные отсутствуют	данные отсутствуют	данные отсутствуют



ДОКУМЕНТ ПОДПИСАН  
ЭЛЕКТРОННОЙ ПОДПИСЬЮ

Сертификат: 00BV056B7401CB38D2B3576ACDC8425108

Владелец: ФЕДЕРАЛЬНАЯ СЛУЖБА ГОСУДАРСТВЕННОЙ

РЕГИСТРАЦИИ, КАДАСТРА И КАРТОГРАФИИ

Действителен: с 27.06.2023 по 19.09.2024

полное наименование должности

инициалы, фамилия

## Земельный участок

вид объекта недвижимости

Лист № 47 раздела 3.1

Всего листов раздела 3.1: 136

Всего разделов: 8

Всего листов выписки: 322

04.09.2023г. № КУВИ-001/2023-200920311

Кадастровый номер:

43:21:480901:476

1	2	3	4	5	6	7	8
1270	15.1.172	15.1.173	225°55.4'	30.68	данные отсутствуют	данные отсутствуют	данные отсутствуют
1271	15.1.173	15.1.174	238°28.5'	99.93	данные отсутствуют	данные отсутствуют	данные отсутствуют
1272	15.1.174	15.1.175	231°32.8'	124.35	данные отсутствуют	данные отсутствуют	данные отсутствуют
1273	15.1.175	15.1.176	242°55.6'	36.25	данные отсутствуют	данные отсутствуют	данные отсутствуют
1274	15.1.176	15.1.177	230°32.6'	32.21	данные отсутствуют	данные отсутствуют	данные отсутствуют
1275	15.1.177	15.1.178	218°38.7'	42.61	данные отсутствуют	данные отсутствуют	данные отсутствуют
1276	15.1.178	15.1.179	182°8.4'	21.15	данные отсутствуют	данные отсутствуют	данные отсутствуют
1277	15.1.179	15.1.180	152°16.1'	63.5	данные отсутствуют	данные отсутствуют	данные отсутствуют
1278	15.1.180	15.1.181	169°45.4'	60.12	данные отсутствуют	данные отсутствуют	данные отсутствуют
1279	15.1.181	15.1.182	165°18.5'	121.33	данные отсутствуют	данные отсутствуют	данные отсутствуют
1280	15.1.182	15.1.183	177°3.1'	167.34	данные отсутствуют	данные отсутствуют	данные отсутствуют
1281	15.1.183	15.1.184	160°52.0'	37.31	данные отсутствуют	данные отсутствуют	данные отсутствуют
1282	15.1.184	15.1.185	172°14.3'	63.68	данные отсутствуют	данные отсутствуют	данные отсутствуют
1283	15.1.185	15.1.186	159°51.7'	69.48	данные отсутствуют	данные отсутствуют	данные отсутствуют
1284	15.1.186	15.1.187	143°2.2'	87.36	данные отсутствуют	данные отсутствуют	данные отсутствуют
1285	15.1.187	15.1.188	147°5.6'	159.67	данные отсутствуют	данные отсутствуют	данные отсутствуют



ДОКУМЕНТ ПОДПИСАН  
ЭЛЕКТРОННОЙ ПОДПИСЬЮ

Сертификат: 00BV056B7401CB38D2B3576ACDC8425108

Владелец: ФЕДЕРАЛЬНАЯ СЛУЖБА ГОСУДАРСТВЕННОЙ

РЕГИСТРАЦИИ, КАДАСТРА И КАРТОГРАФИИ

Действителен: с 27.06.2023 по 19.09.2024

полное наименование должности

инициалы, фамилия

## Земельный участок

вид объекта недвижимости

Лист № 48 раздела 3.1

Всего листов раздела 3.1: 136

Всего разделов: 8

Всего листов выписки: 322

04.09.2023г. № КУВИ-001/2023-200920311

Кадастровый номер:

43:21:480901:476

1	2	3	4	5	6	7	8
1286	15.1.188	15.1.189	255°0.1'	48.11	данные отсутствуют	данные отсутствуют	данные отсутствуют
1287	15.1.189	15.1.190	221°48.2'	37.04	данные отсутствуют	данные отсутствуют	данные отсутствуют
1288	15.1.190	15.1.191	188°32.2'	29.38	данные отсутствуют	данные отсутствуют	данные отсутствуют
1289	15.1.191	15.1.192	209°44.3'	46.85	данные отсутствуют	данные отсутствуют	данные отсутствуют
1290	15.1.192	15.1.193	350°31.1'	65.75	данные отсутствуют	43:21:480101:6	данные отсутствуют
1291	15.1.193	15.1.194	343°54.6'	53.4	данные отсутствуют	данные отсутствуют	данные отсутствуют
1292	15.1.194	15.1.195	344°52.6'	53.77	данные отсутствуют	данные отсутствуют	данные отсутствуют
1293	15.1.195	15.1.196	346°21.8'	215.7	данные отсутствуют	данные отсутствуют	данные отсутствуют
1294	15.1.196	15.1.197	351°59.3'	129.01	данные отсутствуют	данные отсутствуют	данные отсутствуют
1295	15.1.197	15.1.198	1°28.6'	120.35	данные отсутствуют	данные отсутствуют	данные отсутствуют
1296	15.1.198	15.1.199	346°38.1'	179.75	данные отсутствуют	данные отсутствуют	данные отсутствуют
1297	15.1.199	15.1.200	334°5.6'	96.52	данные отсутствуют	данные отсутствуют	данные отсутствуют
1298	15.1.200	15.1.201	177°14.5'	199.61	данные отсутствуют	данные отсутствуют	данные отсутствуют
1299	15.1.201	15.1.202	187°23.0'	84.42	данные отсутствуют	данные отсутствуют	данные отсутствуют
1300	15.1.202	15.1.203	236°36.8'	81.7	данные отсутствуют	данные отсутствуют	данные отсутствуют
1301	15.1.203	15.1.204	255°58.0'	102.27	данные отсутствуют	данные отсутствуют	данные отсутствуют



ДОКУМЕНТ ПОДПИСАН  
ЭЛЕКТРОННОЙ ПОДПИСЬЮ

Сертификат: 00BV056B7401CB38D2B3576ACDC8425108

Владелец: ФЕДЕРАЛЬНАЯ СЛУЖБА ГОСУДАРСТВЕННОЙ

РЕГИСТРАЦИИ, КАДАСТРА И КАРТОГРАФИИ

Действителен: с 27.06.2023 по 19.09.2024

полное наименование должности

инициалы, фамилия

## Земельный участок

вид объекта недвижимости

Лист № 49 раздела 3.1

Всего листов раздела 3.1: 136

Всего разделов: 8

Всего листов выписки: 322

04.09.2023г. № КУВИ-001/2023-200920311

Кадастровый номер:

43:21:480901:476

1	2	3	4	5	6	7	8
1302	15.1.204	15.1.205	336°36.6'	62.5	данные отсутствуют	данные отсутствуют	данные отсутствуют
1303	15.1.205	15.1.206	254°56.1'	41.74	данные отсутствуют	данные отсутствуют	данные отсутствуют
1304	15.1.206	15.1.207	176°38.1'	52.81	данные отсутствуют	данные отсутствуют	данные отсутствуют
1305	15.1.207	15.1.208	216°7.3'	71.01	данные отсутствуют	данные отсутствуют	данные отсутствуют
1306	15.1.208	15.1.209	318°59.4'	47.26	данные отсутствуют	данные отсутствуют	данные отсутствуют
1307	15.1.209	15.1.210	348°51.2'	101.24	данные отсутствуют	данные отсутствуют	данные отсутствуют
1308	15.1.210	15.1.211	0°10.8'	165.31	данные отсутствуют	данные отсутствуют	данные отсутствуют
1309	15.1.211	15.1.212	70°37.9'	40.52	данные отсутствуют	данные отсутствуют	данные отсутствуют
1310	15.1.212	15.1.213	141°3.8'	34.54	данные отсутствуют	данные отсутствуют	данные отсутствуют
1311	15.1.213	15.1.214	6°28.0'	50.44	данные отсутствуют	данные отсутствуют	данные отсутствуют
1312	15.1.214	15.1.215	72°51.7'	57.86	данные отсутствуют	данные отсутствуют	данные отсутствуют
1313	15.1.215	15.1.216	353°32.9'	59.81	данные отсутствуют	данные отсутствуют	данные отсутствуют
1314	15.1.216	15.1.217	275°45.5'	56.61	данные отсутствуют	данные отсутствуют	данные отсутствуют
1315	15.1.217	15.1.218	19°35.1'	57.04	данные отсутствуют	данные отсутствуют	данные отсутствуют
1316	15.1.218	15.1.219	41°52.3'	133.93	данные отсутствуют	данные отсутствуют	данные отсутствуют
1317	15.1.219	15.1.220	63°35.9'	100.21	данные отсутствуют	данные отсутствуют	данные отсутствуют



ДОКУМЕНТ ПОДПИСАН  
ЭЛЕКТРОННОЙ ПОДПИСЬЮ

Сертификат: 00BV056B7401CB38D2B3576ACDC8425108

Владелец: ФЕДЕРАЛЬНАЯ СЛУЖБА ГОСУДАРСТВЕННОЙ

РЕГИСТРАЦИИ, КАДАСТРА И КАРТОГРАФИИ

Действителен: с 27.06.2023 по 19.09.2024

полное наименование должности

инициалы, фамилия

## Земельный участок

вид объекта недвижимости

Лист № 50 раздела 3.1

Всего листов раздела 3.1: 136

Всего разделов: 8

Всего листов выписки: 322

04.09.2023г. № КУВИ-001/2023-200920311

Кадастровый номер:

43:21:480901:476

1	2	3	4	5	6	7	8
1318	15.1.220	15.1.221	74°41.0'	28.54	данные отсутствуют	данные отсутствуют	данные отсутствуют
1319	15.1.221	15.1.222	347°11.6'	46.78	данные отсутствуют	данные отсутствуют	данные отсутствуют
1320	15.1.222	15.1.223	280°46.4'	61.63	данные отсутствуют	данные отсутствуют	данные отсутствуют
1321	15.1.223	15.1.224	284°7.3'	138.94	данные отсутствуют	данные отсутствуют	данные отсутствуют
1322	15.1.224	15.1.225	343°0.8'	77.8	данные отсутствуют	данные отсутствуют	данные отсутствуют
1323	15.1.225	15.1.226	286°49.4'	226.73	данные отсутствуют	данные отсутствуют	данные отсутствуют
1324	15.1.226	15.1.227	341°44.4'	52.79	данные отсутствуют	данные отсутствуют	данные отсутствуют
1325	15.1.227	15.1.228	57°13.0'	27.67	данные отсутствуют	данные отсутствуют	данные отсутствуют
1326	15.1.228	15.1.229	280°21.2'	54.64	данные отсутствуют	данные отсутствуют	данные отсутствуют
1327	15.1.229	15.1.230	357°41.6'	51.2	данные отсутствуют	данные отсутствуют	данные отсутствуют
1328	15.1.230	15.1.231	296°33.4'	31.2	данные отсутствуют	данные отсутствуют	данные отсутствуют
1329	15.1.231	15.1.232	349°22.9'	42.06	данные отсутствуют	данные отсутствуют	данные отсутствуют
1330	15.1.232	15.1.233	302°14.5'	39.7	данные отсутствуют	данные отсутствуют	данные отсутствуют
1331	15.1.233	15.1.234	352°39.8'	52.62	данные отсутствуют	данные отсутствуют	данные отсутствуют
1332	15.1.234	15.1.235	308°29.7'	54.8	данные отсутствуют	данные отсутствуют	данные отсутствуют
1333	15.1.235	15.1.236	350°22.5'	61.84	данные отсутствуют	данные отсутствуют	данные отсутствуют



ДОКУМЕНТ ПОДПИСАН  
ЭЛЕКТРОННОЙ ПОДПИСЬЮ

Сертификат: 00BV056B7401CB38D2B3576ACDC8425108

Владелец: ФЕДЕРАЛЬНАЯ СЛУЖБА ГОСУДАРСТВЕННОЙ

РЕГИСТРАЦИИ, КАДАСТРА И КАРТОГРАФИИ

Действителен: с 27.06.2023 по 19.09.2024

полное наименование должности

инициалы, фамилия



## Земельный участок

вид объекта недвижимости

Лист № 51 раздела 3.1

Всего листов раздела 3.1: 136

Всего разделов: 8

Всего листов выписки: 322

04.09.2023г. № КУВИ-001/2023-200920311

Кадастровый номер:

43:21:480901:476

1	2	3	4	5	6	7	8
1334	15.1.236	15.1.237	358°13.7'	50.15	данные отсутствуют	данные отсутствуют	данные отсутствуют
1335	15.1.237	15.1.238	311°45.6'	58.18	данные отсутствуют	данные отсутствуют	данные отсутствуют
1336	15.1.238	15.1.239	30°57.5'	39.17	данные отсутствуют	данные отсутствуют	данные отсутствуют
1337	15.1.239	15.1.240	99°56.6'	80.79	данные отсутствуют	данные отсутствуют	данные отсутствуют
1338	15.1.240	15.1.241	311°44.4'	45.02	данные отсутствуют	данные отсутствуют	данные отсутствуют
1339	15.1.241	15.1.242	274°43.8'	75.19	данные отсутствуют	данные отсутствуют	данные отсутствуют
1340	15.1.242	15.1.243	307°16.8'	51.64	данные отсутствуют	данные отсутствуют	данные отсутствуют
1341	15.1.243	15.1.244	6°38.4'	44.88	данные отсутствуют	данные отсутствуют	данные отсутствуют
1342	15.1.244	15.1.245	295°33.4'	52.87	данные отсутствуют	данные отсутствуют	данные отсутствуют
1343	15.1.245	15.1.246	226°55.3'	105.86	данные отсутствуют	данные отсутствуют	данные отсутствуют
1344	15.1.246	15.1.247	204°47.1'	31.68	данные отсутствуют	данные отсутствуют	данные отсутствуют
1345	15.1.247	15.1.248	78°19.9'	63.93	данные отсутствуют	данные отсутствуют	данные отсутствуют
1346	15.1.248	15.1.249	108°21.7'	97.43	данные отсутствуют	данные отсутствуют	данные отсутствуют
1347	15.1.249	15.1.250	152°51.1'	90.6	данные отсутствуют	данные отсутствуют	данные отсутствуют
1348	15.1.250	15.1.251	177°23.6'	45.52	данные отсутствуют	данные отсутствуют	данные отсутствуют
1349	15.1.251	15.1.252	159°2.8'	52.01	данные отсутствуют	данные отсутствуют	данные отсутствуют



ДОКУМЕНТ ПОДПИСАН  
ЭЛЕКТРОННОЙ ПОДПИСЬЮ

Сертификат: 00BV056B7401CB38D2B3576ACDC8425108

Владелец: ФЕДЕРАЛЬНАЯ СЛУЖБА ГОСУДАРСТВЕННОЙ

РЕГИСТРАЦИИ, КАДАСТРА И КАРТОГРАФИИ

Действителен: с 27.06.2023 по 19.09.2024

полное наименование должности

инициалы, фамилия

## Земельный участок

вид объекта недвижимости

Лист № 52 раздела 3.1

Всего листов раздела 3.1: 136

Всего разделов: 8

Всего листов выписки: 322

04.09.2023г. № КУВИ-001/2023-200920311

Кадастровый номер:

43:21:480901:476

1	2	3	4	5	6	7	8
1350	15.1.252	15.1.253	185°3.2'	93.89	данные отсутствуют	данные отсутствуют	данные отсутствуют
1351	15.1.253	15.1.254	206°33.6'	48.53	данные отсутствуют	данные отсутствуют	данные отсутствуют
1352	15.1.254	15.1.255	164°2.8'	30.09	данные отсутствуют	данные отсутствуют	данные отсутствуют
1353	15.1.255	15.1.256	99°57.7'	35.43	данные отсутствуют	данные отсутствуют	данные отсутствуют
1354	15.1.256	15.1.257	136°26.3'	123.03	данные отсутствуют	данные отсутствуют	данные отсутствуют
1355	15.1.257	15.1.258	172°7.4'	40.06	данные отсутствуют	данные отсутствуют	данные отсутствуют
1356	15.1.258	15.1.259	122°12.8'	117.22	данные отсутствуют	данные отсутствуют	данные отсутствуют
1357	15.1.259	15.1.260	148°16.9'	63.72	данные отсутствуют	данные отсутствуют	данные отсутствуют
1358	15.1.260	15.1.261	177°3.2'	50.2	данные отсутствуют	данные отсутствуют	данные отсутствуют
1359	15.1.261	15.1.262	273°44.6'	166.22	данные отсутствуют	данные отсутствуют	данные отсутствуют
1360	15.1.262	15.1.263	112°49.8'	127.83	данные отсутствуют	данные отсутствуют	данные отсутствуют
1361	15.1.263	15.1.264	90°0.0'	39.79	данные отсутствуют	данные отсутствуют	данные отсутствуют
1362	15.1.264	15.1.265	131°26.3'	99.94	данные отсутствуют	данные отсутствуют	данные отсутствуют
1363	15.1.265	15.1.266	172°38.8'	64.61	данные отсутствуют	данные отсутствуют	данные отсутствуют
1364	15.1.266	15.1.267	210°33.3'	49.81	данные отсутствуют	данные отсутствуют	данные отсутствуют
1365	15.1.267	15.1.268	162°15.2'	27.13	данные отсутствуют	данные отсутствуют	данные отсутствуют



ДОКУМЕНТ ПОДПИСАН  
ЭЛЕКТРОННОЙ ПОДПИСЬЮ

Сертификат: 00BV056B7401CB38D2B3576ACDC8425108

Владелец: ФЕДЕРАЛЬНАЯ СЛУЖБА ГОСУДАРСТВЕННОЙ

РЕГИСТРАЦИИ, КАДАСТРА И КАРТОГРАФИИ

Действителен: с 27.06.2023 по 19.09.2024

полное наименование должности

инициалы, фамилия

## Земельный участок

вид объекта недвижимости

Лист № 53 раздела 3.1

Всего листов раздела 3.1: 136

Всего разделов: 8

Всего листов выписки: 322

04.09.2023г. № КУВИ-001/2023-200920311

Кадастровый номер:

43:21:480901:476

1	2	3	4	5	6	7	8
1366	15.1.268	15.1.269	207°45.5'	33.28	данные отсутствуют	данные отсутствуют	данные отсутствуют
1367	15.1.269	15.1.270	265°20.6'	44.59	данные отсутствуют	данные отсутствуют	данные отсутствуют
1368	15.1.270	15.1.271	213°6.5'	28.38	данные отсутствуют	данные отсутствуют	данные отсутствуют
1369	15.1.271	15.1.272	152°16.0'	56.62	данные отсутствуют	данные отсутствуют	данные отсутствуют
1370	15.1.272	15.1.273	258°22.4'	74.39	данные отсутствуют	данные отсутствуют	данные отсутствуют
1371	15.1.273	15.1.274	167°28.9'	19.05	данные отсутствуют	данные отсутствуют	данные отсутствуют
1372	15.1.274	15.1.275	218°9.4'	27.6	данные отсутствуют	данные отсутствуют	данные отсутствуют
1373	15.1.275	15.1.276	181°32.4'	77.02	данные отсутствуют	данные отсутствуют	данные отсутствуют
1374	15.1.276	15.1.277	128°57.5'	31.24	данные отсутствуют	данные отсутствуют	данные отсутствуют
1375	15.1.277	15.1.278	188°58.4'	29.81	данные отсутствуют	данные отсутствуют	данные отсутствуют
1376	15.1.278	15.1.279	249°51.4'	49.54	данные отсутствуют	данные отсутствуют	данные отсутствуют
1377	15.1.279	15.1.280	133°49.4'	71.63	данные отсутствуют	данные отсутствуют	данные отсутствуют
1378	15.1.280	15.1.281	152°31.7'	58.25	данные отсутствуют	данные отсутствуют	данные отсутствуют
1379	15.1.281	15.1.282	183°51.4'	46.09	данные отсутствуют	данные отсутствуют	данные отсутствуют
1380	15.1.282	15.1.283	267°32.4'	141.91	данные отсутствуют	данные отсутствуют	данные отсутствуют
1381	15.1.283	15.1.284	185°38.2'	155.88	данные отсутствуют	данные отсутствуют	данные отсутствуют



ДОКУМЕНТ ПОДПИСАН  
ЭЛЕКТРОННОЙ ПОДПИСЬЮ

Сертификат: 00BV056B7401CB38D2B3576ACDC8425108

Владелец: ФЕДЕРАЛЬНАЯ СЛУЖБА ГОСУДАРСТВЕННОЙ

РЕГИСТРАЦИИ, КАДАСТРА И КАРТОГРАФИИ

Действителен: с 27.06.2023 по 19.09.2024

полное наименование должности

инициалы, фамилия

## Земельный участок

вид объекта недвижимости

Лист № 54 раздела 3.1

Всего листов раздела 3.1: 136

Всего разделов: 8

Всего листов выписки: 322

04.09.2023г. № КУВИ-001/2023-200920311

Кадастровый номер:

43:21:480901:476

1	2	3	4	5	6	7	8
1382	15.1.284	15.1.285	97°24.6'	52.11	данные отсутствуют	данные отсутствуют	данные отсутствуют
1383	15.1.285	15.1.286	8°58.2'	19.88	данные отсутствуют	данные отсутствуют	данные отсутствуют
1384	15.1.286	15.1.287	286°7.3'	24.2	данные отсутствуют	данные отсутствуют	данные отсутствуют
1385	15.1.287	15.1.288	355°36.1'	20.21	данные отсутствуют	данные отсутствуют	данные отсутствуют
1386	15.1.288	15.1.289	89°5.9'	33.07	данные отсутствуют	данные отсутствуют	данные отсутствуют
1387	15.1.289	15.1.290	9°40.6'	24.63	данные отсутствуют	данные отсутствуют	данные отсутствуют
1388	15.1.290	15.1.291	77°23.3'	15.89	данные отсутствуют	данные отсутствуют	данные отсутствуют
1389	15.1.291	15.1.292	176°20.9'	24.18	данные отсутствуют	данные отсутствуют	данные отсутствуют
1390	15.1.292	15.1.293	128°34.6'	24.46	данные отсутствуют	данные отсутствуют	данные отсутствуют
1391	15.1.293	15.1.294	182°52.7'	97.78	данные отсутствуют	данные отсутствуют	данные отсутствуют
1392	15.1.294	15.1.295	246°36.2'	108.66	данные отсутствуют	данные отсутствуют	данные отсутствуют
1393	15.1.295	15.1.296	166°6.5'	50.57	данные отсутствуют	данные отсутствуют	данные отсутствуют
1394	15.1.296	15.1.297	253°37.5'	65.98	данные отсутствуют	данные отсутствуют	данные отсутствуют
1395	15.1.297	15.1.298	312°39.1'	40.04	данные отсутствуют	данные отсутствуют	данные отсутствуют
1396	15.1.298	15.1.299	291°30.5'	38.05	данные отсутствуют	данные отсутствуют	данные отсутствуют
1397	15.1.299	15.1.300	7°43.6'	21.12	данные отсутствуют	данные отсутствуют	данные отсутствуют



ДОКУМЕНТ ПОДПИСАН  
ЭЛЕКТРОННОЙ ПОДПИСЬЮ

Сертификат: 00BV056B7401CB38D2B3576ACDC8425108

Владелец: ФЕДЕРАЛЬНАЯ СЛУЖБА ГОСУДАРСТВЕННОЙ

РЕГИСТРАЦИИ, КАДАСТРА И КАРТОГРАФИИ

Действителен: с 27.06.2023 по 19.09.2024

полное наименование должности

инициалы, фамилия

## Земельный участок

вид объекта недвижимости

Лист № 55 раздела 3.1

Всего листов раздела 3.1: 136

Всего разделов: 8

Всего листов выписки: 322

04.09.2023г. № КУВИ-001/2023-200920311

Кадастровый номер:

43:21:480901:476

1	2	3	4	5	6	7	8
1398	15.1.300	15.1.301	93°8.5'	37.78	данные отсутствуют	данные отсутствуют	данные отсутствуют
1399	15.1.301	15.1.302	16°53.3'	24.03	данные отсутствуют	данные отсутствуют	данные отсутствуют
1400	15.1.302	15.1.303	277°22.0'	38.3	данные отсутствуют	данные отсутствуют	данные отсутствуют
1401	15.1.303	15.1.304	316°44.0'	30.16	данные отсутствуют	данные отсутствуют	данные отсутствуют
1402	15.1.304	15.1.305	215°8.6'	34.12	данные отсутствуют	данные отсутствуют	данные отсутствуют
1403	15.1.305	15.1.306	280°15.6'	60.91	данные отсутствуют	данные отсутствуют	данные отсутствуют
1404	15.1.306	15.1.307	257°38.3'	68.76	данные отсутствуют	данные отсутствуют	данные отсутствуют
1405	15.1.307	15.1.308	209°2.8'	31.93	данные отсутствуют	данные отсутствуют	данные отсутствуют
1406	15.1.308	15.1.309	164°59.9'	62.85	данные отсутствуют	данные отсутствуют	данные отсутствуют
1407	15.1.309	15.1.310	212°12.2'	38.79	данные отсутствуют	данные отсутствуют	данные отсутствуют
1408	15.1.310	15.1.311	250°28.4'	47.15	данные отсутствуют	данные отсутствуют	данные отсутствуют
1409	15.1.311	15.1.312	191°4.6'	49.76	данные отсутствуют	данные отсутствуют	данные отсутствуют
1410	15.1.312	15.1.313	214°46.3'	49.38	данные отсутствуют	данные отсутствуют	данные отсутствуют
1411	15.1.313	15.1.314	265°23.0'	131.68	данные отсутствуют	данные отсутствуют	данные отсутствуют
1412	15.1.314	15.1.315	14°52.9'	42.25	данные отсутствуют	данные отсутствуют	данные отсутствуют
1413	15.1.315	15.1.316	80°11.6'	69.75	данные отсутствуют	данные отсутствуют	данные отсутствуют



ДОКУМЕНТ ПОДПИСАН  
ЭЛЕКТРОННОЙ ПОДПИСЬЮ

Сертификат: 00BV056B7401CB38D2B3576ACDC8425108

Владелец: ФЕДЕРАЛЬНАЯ СЛУЖБА ГОСУДАРСТВЕННОЙ

РЕГИСТРАЦИИ, КАДАСТРА И КАРТОГРАФИИ

Действителен: с 27.06.2023 по 19.09.2024

полное наименование должности

инициалы, фамилия

## Земельный участок

вид объекта недвижимости

Лист № 56 раздела 3.1

Всего листов раздела 3.1: 136

Всего разделов: 8

Всего листов выписки: 322

04.09.2023г. № КУВИ-001/2023-200920311

Кадастровый номер:

43:21:480901:476

1	2	3	4	5	6	7	8
1414	15.1.316	15.1.317	335°10.1`	38.15	данные отсутствуют	данные отсутствуют	данные отсутствуют
1415	15.1.317	15.1.318	43°47.8`	17.18	данные отсутствуют	данные отсутствуют	данные отсутствуют
1416	15.1.318	15.1.319	339°38.4`	34.18	данные отсутствуют	данные отсутствуют	данные отсутствуют
1417	15.1.319	15.1.320	85°52.0`	43	данные отсутствуют	данные отсутствуют	данные отсутствуют
1418	15.1.320	15.1.321	0°0.0`	36.69	данные отсутствуют	данные отсутствуют	данные отсутствуют
1419	15.1.321	15.1.322	267°23.9`	68.28	данные отсутствуют	данные отсутствуют	данные отсутствуют
1420	15.1.322	15.1.323	56°18.6`	39.12	данные отсутствуют	данные отсутствуют	данные отсутствуют
1421	15.1.323	15.1.324	5°51.8`	40.52	данные отсутствуют	данные отсутствуют	данные отсутствуют
1422	15.1.324	15.1.325	337°31.4`	32.43	данные отсутствуют	данные отсутствуют	данные отсутствуют
1423	15.1.325	15.1.326	50°59.3`	119.03	данные отсутствуют	данные отсутствуют	данные отсутствуют
1424	15.1.326	15.1.327	335°58.1`	46.95	данные отсутствуют	данные отсутствуют	данные отсутствуют
1425	15.1.327	15.1.328	21°13.7`	66.56	данные отсутствуют	данные отсутствуют	данные отсутствуют
1426	15.1.328	15.1.329	303°10.5`	64.42	данные отсутствуют	данные отсутствуют	данные отсутствуют
1427	15.1.329	15.1.330	27°41.3`	71.43	данные отсутствуют	данные отсутствуют	данные отсутствуют
1428	15.1.330	15.1.331	1°29.8`	39.41	данные отсутствуют	данные отсутствуют	данные отсутствуют
1429	15.1.331	15.1.332	317°53.8`	67.19	данные отсутствуют	данные отсутствуют	данные отсутствуют



ДОКУМЕНТ ПОДПИСАН  
ЭЛЕКТРОННОЙ ПОДПИСЬЮ

Сертификат: 00ВВ056В7401СВ38D2В3576АСDС8425108

Владелец: ФЕДЕРАЛЬНАЯ СЛУЖБА ГОСУДАРСТВЕННОЙ

РЕГИСТРАЦИИ, КАДАСТРА И КАРТОГРАФИИ

Действителен: с 27.06.2023 по 19.09.2024

полное наименование должности

инициалы, фамилия

## Земельный участок

вид объекта недвижимости

Лист № 57 раздела 3.1

Всего листов раздела 3.1: 136

Всего разделов: 8

Всего листов выписки: 322

04.09.2023г. № КУВИ-001/2023-200920311

Кадастровый номер:

43:21:480901:476

1	2	3	4	5	6	7	8
1430	15.1.332	15.1.333	33°40.6'	47.14	данные отсутствуют	данные отсутствуют	данные отсутствуют
1431	15.1.333	15.1.334	87°50.6'	77.05	данные отсутствуют	данные отсутствуют	данные отсутствуют
1432	15.1.334	15.1.335	64°17.0'	43.53	данные отсутствуют	данные отсутствуют	данные отсутствуют
1433	15.1.335	15.1.336	279°2.4'	64.72	данные отсутствуют	данные отсутствуют	данные отсутствуют
1434	15.1.336	15.1.337	306°52.5'	43.58	данные отсутствуют	данные отсутствуют	данные отсутствуют
1435	15.1.337	15.1.338	9°51.8'	67.83	данные отсутствуют	данные отсутствуют	данные отсутствуют
1436	15.1.338	15.1.339	37°14.4'	132.28	данные отсутствуют	данные отсутствуют	данные отсутствуют
1437	15.1.339	15.1.340	9°3.7'	72.44	данные отсутствуют	данные отсутствуют	данные отсутствуют
1438	15.1.340	15.1.341	213°52.5'	174.51	данные отсутствуют	данные отсутствуют	данные отсутствуют
1439	15.1.341	15.1.342	199°41.9'	158.39	данные отсутствуют	данные отсутствуют	данные отсутствуют
1440	15.1.342	15.1.343	303°3.8'	37.85	данные отсутствуют	данные отсутствуют	данные отсутствуют
1441	15.1.343	15.1.344	10°41.1'	159.11	данные отсутствуют	данные отсутствуют	данные отсутствуют
1442	15.1.344	15.1.345	294°20.5'	33.99	данные отсутствуют	данные отсутствуют	данные отсутствуют
1443	15.1.345	15.1.346	267°32.1'	16.98	данные отсутствуют	данные отсутствуют	данные отсутствуют
1444	15.1.346	15.1.347	151°52.1'	35.97	данные отсутствуют	данные отсутствуют	данные отсутствуют
1445	15.1.347	15.1.348	195°49.9'	189.1	данные отсутствуют	данные отсутствуют	данные отсутствуют



ДОКУМЕНТ ПОДПИСАН  
ЭЛЕКТРОННОЙ ПОДПИСЬЮ

Сертификат: 00BV056B7401CB38D2B3576ACDC8425108

Владелец: ФЕДЕРАЛЬНАЯ СЛУЖБА ГОСУДАРСТВЕННОЙ

РЕГИСТРАЦИИ, КАДАСТРА И КАРТОГРАФИИ

Действителен: с 27.06.2023 по 19.09.2024

полное наименование должности

инициалы, фамилия

## Земельный участок

вид объекта недвижимости

Лист № 58 раздела 3.1

Всего листов раздела 3.1: 136

Всего разделов: 8

Всего листов выписки: 322

04.09.2023г. № КУВИ-001/2023-200920311

Кадастровый номер:

43:21:480901:476

1	2	3	4	5	6	7	8
1446	15.1.348	15.1.349	195°49.9'	303.78	данные отсутствуют	данные отсутствуют	данные отсутствуют
1447	15.1.349	15.1.350	102°32.5'	79.86	данные отсутствуют	данные отсутствуют	данные отсутствуют
1448	15.1.350	15.1.351	254°23.0'	49.89	данные отсутствуют	данные отсутствуют	данные отсутствуют
1449	15.1.351	15.1.352	200°54.0'	121.69	данные отсутствуют	данные отсутствуют	данные отсутствуют
1450	15.1.352	15.1.353	107°21.5'	17.33	данные отсутствуют	данные отсутствуют	данные отсутствуют
1451	15.1.353	15.1.354	17°5.6'	35.14	данные отсутствуют	данные отсутствуют	данные отсутствуют
1452	15.1.354	15.1.355	40°4.9'	68.21	данные отсутствуют	данные отсутствуют	данные отсутствуют
1453	15.1.355	15.1.356	94°46.1'	24.9	данные отсутствуют	данные отсутствуют	данные отсутствуют
1454	15.1.356	15.1.357	172°14.1'	34.42	данные отсутствуют	данные отсутствуют	данные отсутствуют
1455	15.1.357	15.1.358	255°3.8'	40.12	данные отсутствуют	данные отсутствуют	данные отсутствуют
1456	15.1.358	15.1.359	168°54.8'	51.07	данные отсутствуют	данные отсутствуют	данные отсутствуют
1457	15.1.359	15.1.360	85°48.9'	42.48	данные отсутствуют	данные отсутствуют	данные отсутствуют
1458	15.1.360	15.1.361	170°38.5'	47.66	данные отсутствуют	данные отсутствуют	данные отсутствуют
1459	15.1.361	15.1.362	210°12.7'	54.41	данные отсутствуют	данные отсутствуют	данные отсутствуют
1460	15.1.362	15.1.363	188°59.0'	49.7	данные отсутствуют	данные отсутствуют	данные отсутствуют
1461	15.1.363	15.1.364	228°30.2'	35.87	данные отсутствуют	данные отсутствуют	данные отсутствуют



ДОКУМЕНТ ПОДПИСАН  
ЭЛЕКТРОННОЙ ПОДПИСЬЮ

Сертификат: 00BV056B7401CB38D2B3576ACDC8425108

Владелец: ФЕДЕРАЛЬНАЯ СЛУЖБА ГОСУДАРСТВЕННОЙ

РЕГИСТРАЦИИ, КАДАСТРА И КАРТОГРАФИИ

Действителен: с 27.06.2023 по 19.09.2024

полное наименование должности

инициалы, фамилия



## Земельный участок

вид объекта недвижимости

Лист № 59 раздела 3.1

Всего листов раздела 3.1: 136

Всего разделов: 8

Всего листов выписки: 322

04.09.2023г. № КУВИ-001/2023-200920311

Кадастровый номер:

43:21:480901:476

1	2	3	4	5	6	7	8
1462	15.1.364	15.1.365	317°3.5'	20.48	данные отсутствуют	данные отсутствуют	данные отсутствуют
1463	15.1.365	15.1.366	354°55.4'	46.68	данные отсутствуют	данные отсутствуют	данные отсутствуют
1464	15.1.366	15.1.367	198°14.4'	95.75	данные отсутствуют	данные отсутствуют	данные отсутствуют
1465	15.1.367	15.1.368	263°25.7'	99.35	данные отсутствуют	данные отсутствуют	данные отсутствуют
1466	15.1.368	15.1.369	27°59.3'	18.73	данные отсутствуют	данные отсутствуют	данные отсутствуют
1467	15.1.369	15.1.370	298°10.4'	32.83	данные отсутствуют	данные отсутствуют	данные отсутствуют
1468	15.1.370	15.1.371	18°53.9'	20.75	данные отсутствуют	данные отсутствуют	данные отсутствуют
1469	15.1.371	15.1.372	77°45.1'	56.05	данные отсутствуют	данные отсутствуют	данные отсутствуют
1470	15.1.372	15.1.373	273°34.7'	82.84	данные отсутствуют	данные отсутствуют	данные отсутствуют
1471	15.1.373	15.1.374	10°35.3'	112.5	данные отсутствуют	данные отсутствуют	данные отсутствуют
1472	15.1.374	15.1.375	333°0.1'	30.73	данные отсутствуют	данные отсутствуют	данные отсутствуют
1473	15.1.375	15.1.376	233°8.2'	62.01	данные отсутствуют	данные отсутствуют	данные отсутствуют
1474	15.1.376	15.1.377	188°28.6'	84.12	данные отсутствуют	данные отсутствуют	данные отсутствуют
1475	15.1.377	15.1.378	243°35.8'	41.24	данные отсутствуют	данные отсутствуют	данные отсутствуют
1476	15.1.378	15.1.379	177°16.7'	54.32	данные отсутствуют	данные отсутствуют	данные отсутствуют
1477	15.1.379	15.1.380	105°20.8'	68.32	данные отсутствуют	данные отсутствуют	данные отсутствуют



ДОКУМЕНТ ПОДПИСАН  
ЭЛЕКТРОННОЙ ПОДПИСЬЮ

Сертификат: 00BV056B7401CB38D2B3576ACDC8425108

Владелец: ФЕДЕРАЛЬНАЯ СЛУЖБА ГОСУДАРСТВЕННОЙ

РЕГИСТРАЦИИ, КАДАСТРА И КАРТОГРАФИИ

Действителен: с 27.06.2023 по 19.09.2024

полное наименование должности

инициалы, фамилия

## Земельный участок

вид объекта недвижимости

Лист № 60 раздела 3.1

Всего листов раздела 3.1: 136

Всего разделов: 8

Всего листов выписки: 322

04.09.2023г. № КУВИ-001/2023-200920311

Кадастровый номер:

43:21:480901:476

1	2	3	4	5	6	7	8
1478	15.1.380	15.1.381	265°34.7'	124.53	данные отсутствуют	данные отсутствуют	данные отсутствуют
1479	15.1.381	15.1.382	33°40.4'	27.65	данные отсутствуют	данные отсутствуют	данные отсутствуют
1480	15.1.382	15.1.383	321°2.8'	28.26	данные отсутствуют	данные отсутствуют	данные отсутствуют
1481	15.1.383	15.1.384	254°24.5'	46.14	данные отсутствуют	данные отсутствуют	данные отсутствуют
1482	15.1.384	15.1.385	345°0.5'	29.96	данные отсутствуют	данные отсутствуют	данные отсутствуют
1483	15.1.385	15.1.386	47°3.5'	71.29	данные отсутствуют	данные отсутствуют	данные отсутствуют
1484	15.1.386	15.1.387	8°13.0'	89.35	данные отсутствуют	данные отсутствуют	данные отсутствуют
1485	15.1.387	15.1.388	354°32.6'	187.3	данные отсутствуют	данные отсутствуют	данные отсутствуют
1486	15.1.388	15.1.389	352°17.5'	43.31	данные отсутствуют	данные отсутствуют	данные отсутствуют
1487	15.1.389	15.1.390	340°36.2'	82.35	данные отсутствуют	данные отсутствуют	данные отсутствуют
1488	15.1.390	15.1.391	342°49.0'	105.27	данные отсутствуют	данные отсутствуют	данные отсутствуют
1489	15.1.391	15.1.392	4°45.5'	87.39	данные отсутствуют	данные отсутствуют	данные отсутствуют
1490	15.1.392	15.1.393	338°33.3'	93.57	данные отсутствуют	данные отсутствуют	данные отсутствуют
1491	15.1.393	15.1.394	356°29.1'	59.21	данные отсутствуют	данные отсутствуют	данные отсутствуют
1492	15.1.394	15.1.395	14°52.1'	173.78	данные отсутствуют	данные отсутствуют	данные отсутствуют
1493	15.1.395	15.1.396	275°29.0'	13.81	данные отсутствуют	данные отсутствуют	данные отсутствуют



ДОКУМЕНТ ПОДПИСАН  
ЭЛЕКТРОННОЙ ПОДПИСЬЮ

Сертификат: 00BV056B7401CB38D2B3576ACDC8425108

Владелец: ФЕДЕРАЛЬНАЯ СЛУЖБА ГОСУДАРСТВЕННОЙ

РЕГИСТРАЦИИ, КАДАСТРА И КАРТОГРАФИИ

Действителен: с 27.06.2023 по 19.09.2024

полное наименование должности

инициалы, фамилия

## Земельный участок

вид объекта недвижимости

Лист № 61 раздела 3.1

Всего листов раздела 3.1: 136

Всего разделов: 8

Всего листов выписки: 322

04.09.2023г. № КУВИ-001/2023-200920311

Кадастровый номер:

43:21:480901:476

1	2	3	4	5	6	7	8
1494	15.1.396	15.1.397	346°37.4'	27.62	данные отсутствуют	данные отсутствуют	данные отсутствуют
1495	15.1.397	15.1.398	244°6.2'	39.06	данные отсутствуют	данные отсутствуют	данные отсутствуют
1496	15.1.398	15.1.399	311°0.6'	31.5	данные отсутствуют	данные отсутствуют	данные отсутствуют
1497	15.1.399	15.1.400	22°7.5'	170.14	данные отсутствуют	данные отсутствуют	данные отсутствуют
1498	15.1.400	15.1.401	241°22.9'	45.33	данные отсутствуют	данные отсутствуют	данные отсутствуют
1499	15.1.401	15.1.402	181°38.8'	36.18	данные отсутствуют	данные отсутствуют	данные отсутствуют
1500	15.1.402	15.1.403	230°21.8'	66.42	данные отсутствуют	данные отсутствуют	данные отсутствуют
1501	15.1.403	15.1.404	217°46.6'	78.45	данные отсутствуют	данные отсутствуют	данные отсутствуют
1502	15.1.404	15.1.405	300°49.6'	126.06	данные отсутствуют	данные отсутствуют	данные отсутствуют
1503	15.1.405	15.1.406	320°45.1'	60.05	данные отсутствуют	данные отсутствуют	данные отсутствуют
1504	15.1.406	15.1.407	336°45.2'	79.86	данные отсутствуют	данные отсутствуют	данные отсутствуют
1505	15.1.407	15.1.408	357°24.4'	45.52	данные отсутствуют	данные отсутствуют	данные отсутствуют
1506	15.1.408	15.1.409	253°50.7'	37.13	данные отсутствуют	данные отсутствуют	данные отсутствуют
1507	15.1.409	15.1.410	316°1.0'	74.92	данные отсутствуют	данные отсутствуют	данные отсутствуют
1508	15.1.410	15.1.411	352°25.0'	47.06	данные отсутствуют	данные отсутствуют	данные отсутствуют
1509	15.1.411	15.1.412	16°30.2'	97.68	данные отсутствуют	данные отсутствуют	данные отсутствуют



ДОКУМЕНТ ПОДПИСАН  
ЭЛЕКТРОННОЙ ПОДПИСЬЮ

Сертификат: 00BV056B7401CB38D2B3576ACDC8425108

Владелец: ФЕДЕРАЛЬНАЯ СЛУЖБА ГОСУДАРСТВЕННОЙ

РЕГИСТРАЦИИ, КАДАСТРА И КАРТОГРАФИИ

Действителен: с 27.06.2023 по 19.09.2024

полное наименование должности

инициалы, фамилия

## Земельный участок

вид объекта недвижимости

Лист № 62 раздела 3.1

Всего листов раздела 3.1: 136

Всего разделов: 8

Всего листов выписки: 322

04.09.2023г. № КУВИ-001/2023-200920311

Кадастровый номер:

43:21:480901:476

1	2	3	4	5	6	7	8
1510	15.1.412	15.1.413	19°48.0'	246.85	данные отсутствуют	данные отсутствуют	данные отсутствуют
1511	15.1.413	15.1.414	289°42.1'	4	данные отсутствуют	данные отсутствуют	данные отсутствуют
1512	15.1.414	15.1.415	199°47.8'	247.91	данные отсутствуют	данные отсутствуют	данные отсутствуют
1513	15.1.415	15.1.416	229°3.8'	73.85	данные отсутствуют	данные отсутствуют	данные отсутствуют
1514	15.1.416	15.1.417	312°34.6'	39.95	данные отсутствуют	данные отсутствуют	данные отсутствуют
1515	15.1.417	15.1.418	19°39.7'	296.28	данные отсутствуют	данные отсутствуют	данные отсутствуют
1516	15.1.418	15.1.419	289°37.9'	10	данные отсутствуют	данные отсутствуют	данные отсутствуют
1517	15.1.419	15.1.420	199°39.8'	292.05	данные отсутствуют	данные отсутствуют	данные отсутствуют
1518	15.1.420	15.1.421	328°10.4'	227.86	данные отсутствуют	данные отсутствуют	данные отсутствуют
1519	15.1.421	15.1.422	325°56.0'	95.37	данные отсутствуют	данные отсутствуют	данные отсутствуют
1520	15.1.422	15.1.423	323°32.6'	203.55	данные отсутствуют	данные отсутствуют	данные отсутствуют
1521	15.1.423	15.1.424	356°49.1'	127.75	данные отсутствуют	данные отсутствуют	данные отсутствуют
1522	15.1.424	15.1.425	17°1.1'	53.13	данные отсутствуют	данные отсутствуют	данные отсутствуют
1523	15.1.425	15.1.426	338°26.1'	124.23	данные отсутствуют	данные отсутствуют	данные отсутствуют
1524	15.1.426	15.1.427	346°19.7'	187	данные отсутствуют	данные отсутствуют	данные отсутствуют
1525	15.1.427	15.1.428	341°15.1'	77.41	данные отсутствуют	данные отсутствуют	данные отсутствуют



ДОКУМЕНТ ПОДПИСАН  
ЭЛЕКТРОННОЙ ПОДПИСЬЮ

Сертификат: 00BV056B7401CB38D2B3576ACDC8425108

Владелец: ФЕДЕРАЛЬНАЯ СЛУЖБА ГОСУДАРСТВЕННОЙ

РЕГИСТРАЦИИ, КАДАСТРА И КАРТОГРАФИИ

Действителен: с 27.06.2023 по 19.09.2024

полное наименование должности

инициалы, фамилия

Земельный участок  
вид объекта недвижимости

Лист № 63 раздела 3.1

Всего листов раздела 3.1: 136

Всего разделов: 8

Всего листов выписки: 322

04.09.2023г. № КУВИ-001/2023-200920311

Кадастровый номер:

43:21:480901:476

1	2	3	4	5	6	7	8
1526	15.1.428	15.1.429	336°28.2'	257.57	данные отсутствуют	данные отсутствуют	данные отсутствуют
1527	15.1.429	15.1.430	328°5.0'	180.81	данные отсутствуют	данные отсутствуют	данные отсутствуют
1528	15.1.430	15.1.431	349°17.9'	47.33	данные отсутствуют	данные отсутствуют	данные отсутствуют
1529	15.1.431	15.1.432	59°25.3'	286.18	данные отсутствуют	данные отсутствуют	данные отсутствуют
1530	15.1.432	15.1.433	7°10.2'	118.18	данные отсутствуют	данные отсутствуют	данные отсутствуют
1531	15.1.433	15.1.434	35°4.9'	151.41	данные отсутствуют	данные отсутствуют	данные отсутствуют
1532	15.1.434	15.1.435	101°30.5'	40.65	данные отсутствуют	данные отсутствуют	данные отсутствуют
1533	15.1.435	15.1.436	14°17.4'	139.93	данные отсутствуют	данные отсутствуют	данные отсутствуют
1534	15.1.436	15.1.437	17°25.5'	110.84	данные отсутствуют	данные отсутствуют	данные отсутствуют
1535	15.1.437	15.1.438	346°34.4'	93.8	данные отсутствуют	данные отсутствуют	данные отсутствуют
1536	15.1.438	15.1.439	335°14.0'	35.76	данные отсутствуют	данные отсутствуют	данные отсутствуют
1537	15.1.439	15.1.440	348°46.6'	141.76	данные отсутствуют	данные отсутствуют	данные отсутствуют
1538	15.1.440	15.1.441	357°59.7'	123.18	данные отсутствуют	данные отсутствуют	данные отсутствуют
1539	15.1.441	15.1.1	2°55.9'	90.73	данные отсутствуют	данные отсутствуют	данные отсутствуют
1540	15.2.442	15.2.443	196°5.3'	55.93	данные отсутствуют	данные отсутствуют	данные отсутствуют
1541	15.2.443	15.2.444	60°37.9'	37.95	данные отсутствуют	данные отсутствуют	данные отсутствуют
1542	15.2.444	15.2.445	113°34.1'	21.98	данные отсутствуют	данные отсутствуют	данные отсутствуют



ДОКУМЕНТ ПОДПИСАН  
ЭЛЕКТРОННОЙ ПОДПИСЬЮ

Сертификат: 00BV056B7401CB38D2B3576ACDC8425108

Владелец: ФЕДЕРАЛЬНАЯ СЛУЖБА ГОСУДАРСТВЕННОЙ

РЕГИСТРАЦИИ, КАДАСТРА И КАРТОГРАФИИ

Действителен: с 27.06.2023 по 19.09.2024

полное наименование должности

инициалы, фамилия

## Земельный участок

вид объекта недвижимости

Лист № 64 раздела 3.1

Всего листов раздела 3.1: 136

Всего разделов: 8

Всего листов выписки: 322

04.09.2023г. № КУВИ-001/2023-200920311

Кадастровый номер:

43:21:480901:476

1	2	3	4	5	6	7	8
1543	15.2.445	15.2.44 6	83°29.3'	173.19	данные отсутствуют	данные отсутствуют	данные отсутствуют
1544	15.2.446	15.2.44 7	29°3.5'	42.56	данные отсутствуют	данные отсутствуют	данные отсутствуют
1545	15.2.447	15.2.44 8	319°48.4'	39.23	данные отсутствуют	данные отсутствуют	данные отсутствуют
1546	15.2.448	15.2.44 9	275°52.6'	55.58	данные отсутствуют	данные отсутствуют	данные отсутствуют
1547	15.2.449	15.2.45 0	191°8.9'	37.4	данные отсутствуют	данные отсутствуют	данные отсутствуют
1548	15.2.450	15.2.45 1	259°28.7'	36.8	данные отсутствуют	данные отсутствуют	данные отсутствуют
1549	15.2.451	15.2.45 2	340°38.9'	40.53	данные отсутствуют	данные отсутствуют	данные отсутствуют
1550	15.2.452	15.2.44 2	244°58.8'	102.64	данные отсутствуют	данные отсутствуют	данные отсутствуют
1551	15.3.453	15.3.45 4	99°10.0'	41.49	данные отсутствуют	данные отсутствуют	данные отсутствуют
1552	15.3.454	15.3.45 5	349°17.5'	36.27	данные отсутствуют	данные отсутствуют	данные отсутствуют
1553	15.3.455	15.3.45 3	229°41.5'	44.87	данные отсутствуют	данные отсутствуют	данные отсутствуют
1554	15.4.456	15.4.45 7	196°21.6'	330.06	данные отсутствуют	данные отсутствуют	данные отсутствуют
1555	15.4.457	15.4.45 8	195°58.9'	332.45	данные отсутствуют	данные отсутствуют	данные отсутствуют
1556	15.4.458	15.4.45 9	131°31.5'	43.28	данные отсутствуют	данные отсутствуют	данные отсутствуют
1557	15.4.459	15.4.46 0	72°18.8'	51.38	данные отсутствуют	данные отсутствуют	данные отсутствуют
1558	15.4.460	15.4.46 1	15°7.4'	278.4	данные отсутствуют	данные отсутствуют	данные отсутствуют



ДОКУМЕНТ ПОДПИСАН  
ЭЛЕКТРОННОЙ ПОДПИСЬЮ

Сертификат: 00BV056B7401CB38D2B3576ACDC8425108

Владелец: ФЕДЕРАЛЬНАЯ СЛУЖБА ГОСУДАРСТВЕННОЙ

РЕГИСТРАЦИИ, КАДАСТРА И КАРТОГРАФИИ

Действителен: с 27.06.2023 по 19.09.2024

полное наименование должности

инициалы, фамилия

## Земельный участок

вид объекта недвижимости

Лист № 65 раздела 3.1

Всего листов раздела 3.1: 136

Всего разделов: 8

Всего листов выписки: 322

04.09.2023г. № КУВИ-001/2023-200920311

Кадастровый номер:

43:21:480901:476

1	2	3	4	5	6	7	8
1559	15.4.461	15.4.46 2	16°5.7'	382.53	данные отсутствуют	данные отсутствуют	данные отсутствуют
1560	15.4.462	15.4.45 6	279°49.4'	76.66	данные отсутствуют	данные отсутствуют	данные отсутствуют
1561	15.5.463	15.5.46 4	130°15.8'	60.02	данные отсутствуют	данные отсутствуют	данные отсутствуют
1562	15.5.464	15.5.46 5	99°39.8'	175.27	данные отсутствуют	данные отсутствуют	данные отсутствуют
1563	15.5.465	15.5.46 6	102°29.6'	333.41	данные отсутствуют	данные отсутствуют	данные отсутствуют
1564	15.5.466	15.5.46 7	95°49.4'	363.63	данные отсутствуют	данные отсутствуют	данные отсутствуют
1565	15.5.467	15.5.46 8	95°15.7'	197.19	данные отсутствуют	данные отсутствуют	данные отсутствуют
1566	15.5.468	15.5.46 9	348°29.6'	28.47	данные отсутствуют	данные отсутствуют	данные отсутствуют
1567	15.5.469	15.5.47 0	270°0.0'	145.21	данные отсутствуют	данные отсутствуют	данные отсутствуют
1568	15.5.470	15.5.47 1	279°25.1'	113.66	данные отсутствуют	данные отсутствуют	данные отсутствуют
1569	15.5.471	15.5.47 2	268°5.6'	77.55	данные отсутствуют	данные отсутствуют	данные отсутствуют
1570	15.5.472	15.5.47 3	278°22.6'	273.16	данные отсутствуют	данные отсутствуют	данные отсутствуют
1571	15.5.473	15.5.47 4	283°14.2'	313.72	данные отсутствуют	данные отсутствуют	данные отсутствуют
1572	15.5.474	15.5.46 3	282°4.2'	190.24	данные отсутствуют	данные отсутствуют	данные отсутствуют
1573	15.6.475	15.6.47 6	187°24.5'	144.34	данные отсутствуют	данные отсутствуют	данные отсутствуют
1574	15.6.476	15.6.47 7	271°5.3'	27.38	данные отсутствуют	данные отсутствуют	данные отсутствуют



ДОКУМЕНТ ПОДПИСАН  
ЭЛЕКТРОННОЙ ПОДПИСЬЮ

Сертификат: 00BV056B7401CB38D2B3576ACDC8425108

Владелец: ФЕДЕРАЛЬНАЯ СЛУЖБА ГОСУДАРСТВЕННОЙ

РЕГИСТРАЦИИ, КАДАСТРА И КАРТОГРАФИИ

Действителен: с 27.06.2023 по 19.09.2024

полное наименование должности

инициалы, фамилия

## Земельный участок

вид объекта недвижимости

Лист № 66 раздела 3.1

Всего листов раздела 3.1: 136

Всего разделов: 8

Всего листов выписки: 322

04.09.2023г. № КУВИ-001/2023-200920311

Кадастровый номер:

43:21:480901:476

1	2	3	4	5	6	7	8
1575	15.6.477	15.6.478	188°29.3`	94.57	данные отсутствуют	данные отсутствуют	данные отсутствуют
1576	15.6.478	15.6.479	178°50.8`	154.02	данные отсутствуют	данные отсутствуют	данные отсутствуют
1577	15.6.479	15.6.480	111°9.4`	17.18	данные отсутствуют	данные отсутствуют	данные отсутствуют
1578	15.6.480	15.6.481	12°15.2`	92.54	данные отсутствуют	данные отсутствуют	данные отсутствуют
1579	15.6.481	15.6.482	7°25.4`	307.97	данные отсутствуют	данные отсутствуют	данные отсутствуют
1580	15.6.482	15.6.483	271°36.1`	18.61	данные отсутствуют	данные отсутствуют	данные отсутствуют
1581	15.7.483	15.7.484	229°23.9`	27.2	данные отсутствуют	данные отсутствуют	данные отсутствуют
1582	15.7.484	15.7.485	138°55.9`	38.16	данные отсутствуют	данные отсутствуют	данные отсутствуют
1583	15.7.485	15.7.486	32°56.3`	62.4	данные отсутствуют	данные отсутствуют	данные отсутствуют
1584	15.7.486	15.7.487	261°15.2`	38.8	данные отсутствуют	данные отсутствуют	данные отсутствуют
1585	15.8.487	15.8.488	173°58.6`	62.32	данные отсутствуют	данные отсутствуют	данные отсутствуют
1586	15.8.488	15.8.489	155°26.0`	60.9	данные отсутствуют	данные отсутствуют	данные отсутствуют
1587	15.8.489	15.8.490	50°28.8`	93.16	данные отсутствуют	данные отсутствуют	данные отсутствуют
1588	15.8.490	15.8.491	52°21.2`	157.45	данные отсутствуют	данные отсутствуют	данные отсутствуют
1589	15.8.491	15.8.492	322°23.1`	6	данные отсутствуют	данные отсутствуют	данные отсутствуют
1590	15.8.492	15.8.493	232°21.2`	158.46	данные отсутствуют	данные отсутствуют	данные отсутствуют



ДОКУМЕНТ ПОДПИСАН  
ЭЛЕКТРОННОЙ ПОДПИСЬЮ

Сертификат: 00ВВ056В7401СВ38D2В3576АСDС8425108

Владелец: ФЕДЕРАЛЬНАЯ СЛУЖБА ГОСУДАРСТВЕННОЙ

РЕГИСТРАЦИИ, КАДАСТРА И КАРТОГРАФИИ

Действителен: с 27.06.2023 по 19.09.2024

полное наименование должности

инициалы, фамилия



## Земельный участок

вид объекта недвижимости

Лист № 67 раздела 3.1

Всего листов раздела 3.1: 136

Всего разделов: 8

Всего листов выписки: 322

04.09.2023г. № КУВИ-001/2023-200920311

Кадастровый номер:

43:21:480901:476

1	2	3	4	5	6	7	8
1591	15.8.493	15.8.494	312°50.2'	71.74	данные отсутствуют	данные отсутствуют	данные отсутствуют
1592	15.8.494	15.8.487	276°20.2'	46.94	данные отсутствуют	данные отсутствуют	данные отсутствуют
1593	15.9.495	15.9.496	196°14.8'	25.91	данные отсутствуют	данные отсутствуют	данные отсутствуют
1594	15.9.496	15.9.497	56°2.1'	61.25	данные отсутствуют	данные отсутствуют	данные отсутствуют
1595	15.9.497	15.9.498	290°33.1'	17.72	данные отсутствуют	данные отсутствуют	данные отсутствуют
1596	15.9.498	15.9.499	240°0.5'	31.13	данные отсутствуют	данные отсутствуют	данные отсутствуют
1597	15.10.499	15.10.500	213°41.4'	59.82	данные отсутствуют	данные отсутствуют	данные отсутствуют
1598	15.10.500	15.10.501	132°30.1'	16.87	данные отсутствуют	данные отсутствуют	данные отсутствуют
1599	15.10.501	15.10.502	30°28.1'	61.35	данные отсутствуют	данные отсутствуют	данные отсутствуют
1600	15.10.502	15.10.499	308°38.4'	13.28	данные отсутствуют	данные отсутствуют	данные отсутствуют
1601	16.1.1	16.1.2	49°56.6'	28.39	данные отсутствуют	данные отсутствуют	данные отсутствуют
1602	16.1.2	16.1.3	44°7.0'	56.44	данные отсутствуют	данные отсутствуют	данные отсутствуют
1603	16.1.3	16.1.4	97°29.5'	227.49	данные отсутствуют	данные отсутствуют	данные отсутствуют
1604	16.1.4	16.1.5	137°44.0'	52.2	данные отсутствуют	данные отсутствуют	данные отсутствуют
1605	16.1.5	16.1.6	239°41.8'	37.79	данные отсутствуют	данные отсутствуют	данные отсутствуют
1606	16.1.6	16.1.7	177°32.0'	93.21	данные отсутствуют	данные отсутствуют	данные отсутствуют
1607	16.1.7	16.1.8	136°20.1'	37.34	данные отсутствуют	данные отсутствуют	данные отсутствуют
1608	16.1.8	16.1.9	193°37.5'	83.38	данные отсутствуют	данные отсутствуют	данные отсутствуют
1609	16.1.9	16.1.10	277°26.4'	243.19	данные отсутствуют	данные отсутствуют	данные отсутствуют
1610	16.1.10	16.1.11	304°31.0'	37.15	данные отсутствуют	данные отсутствуют	данные отсутствуют
1611	16.1.11	16.1.12	14°41.4'	104.23	данные отсутствуют	данные отсутствуют	данные отсутствуют



ДОКУМЕНТ ПОДПИСАН  
ЭЛЕКТРОННОЙ ПОДПИСЬЮ

Сертификат: 00BV056B7401CB38D2B3576ACDC8425108

Владелец: ФЕДЕРАЛЬНАЯ СЛУЖБА ГОСУДАРСТВЕННОЙ

РЕГИСТРАЦИИ, КАДАСТРА И КАРТОГРАФИИ

Действителен: с 27.06.2023 по 19.09.2024

полное наименование должности

инициалы, фамилия

Земельный участок  
вид объекта недвижимости

Лист № 68 раздела 3.1

Всего листов раздела 3.1: 136

Всего разделов: 8

Всего листов выписки: 322

04.09.2023г. № КУВИ-001/2023-200920311

Кадастровый номер:

43:21:480901:476

1	2	3	4	5	6	7	8
1612	16.1.12	16.1.13	264°19.1'	23.44	данные отсутствуют	данные отсутствуют	данные отсутствуют
1613	16.1.13	16.1.14	194°28.8'	115.9	данные отсутствуют	данные отсутствуют	данные отсутствуют
1614	16.1.14	16.1.15	274°56.2'	42.53	данные отсутствуют	данные отсутствуют	данные отсутствуют
1615	16.1.15	16.1.1	12°17.3'	191.64	данные отсутствуют	данные отсутствуют	данные отсутствуют
1616	17.1.1	17.1.2	105°3.7'	33.06	данные отсутствуют	данные отсутствуют	данные отсутствуют
1617	17.1.2	17.1.3	22°49.9'	50.62	данные отсутствуют	данные отсутствуют	данные отсутствуют
1618	17.1.3	17.1.4	122°38.6'	93.32	данные отсутствуют	данные отсутствуют	данные отсутствуют
1619	17.1.4	17.1.5	16°47.7'	67.97	данные отсутствуют	данные отсутствуют	данные отсутствуют
1620	17.1.5	17.1.6	128°2.3'	300.85	данные отсутствуют	данные отсутствуют	данные отсутствуют
1621	17.1.6	17.1.7	33°58.4'	276.84	данные отсутствуют	данные отсутствуют	данные отсутствуют
1622	17.1.7	17.1.8	303°45.9'	149.16	данные отсутствуют	данные отсутствуют	данные отсутствуют
1623	17.1.8	17.1.9	26°23.3'	470.33	данные отсутствуют	данные отсутствуют	данные отсутствуют
1624	17.1.9	17.1.10	84°39.1'	69.95	данные отсутствуют	данные отсутствуют	данные отсутствуют
1625	17.1.10	17.1.11	45°10.3'	290.83	данные отсутствуют	данные отсутствуют	данные отсутствуют
1626	17.1.11	17.1.12	121°43.2'	59.47	данные отсутствуют	данные отсутствуют	данные отсутствуют
1627	17.1.12	17.1.13	219°18.6'	65.82	данные отсутствуют	данные отсутствуют	данные отсутствуют
1628	17.1.13	17.1.14	88°47.6'	92.21	данные отсутствуют	данные отсутствуют	данные отсутствуют
1629	17.1.14	17.1.15	165°54.2'	84.45	данные отсутствуют	данные отсутствуют	данные отсутствуют
1630	17.1.15	17.1.16	232°46.7'	46.19	данные отсутствуют	43:21:480901:5	данные отсутствуют
1631	17.1.16	17.1.17	321°20.9'	20.08	данные отсутствуют	данные отсутствуют	данные отсутствуют
1632	17.1.17	17.1.18	224°33.6'	190.62	данные отсутствуют	данные отсутствуют	данные отсутствуют
1633	17.1.18	17.1.19	213°27.9'	289.58	данные отсутствуют	данные отсутствуют	данные отсутствуют
1634	17.1.19	17.1.20	112°54.2'	24.23	данные отсутствуют	данные отсутствуют	данные отсутствуют
1635	17.1.20	17.1.21	32°8.5'	257.33	данные отсутствуют	данные отсутствуют	данные отсутствуют
1636	17.1.21	17.1.22	41°44.0'	173.59	данные отсутствуют	данные отсутствуют	данные отсутствуют
1637	17.1.22	17.1.23	63°39.5'	35.47	данные отсутствуют	данные отсутствуют	данные отсутствуют
1638	17.1.23	17.1.24	153°6.1'	86.62	данные отсутствуют	43:21:480901:5	данные отсутствуют
1639	17.1.24	17.1.25	289°23.3'	68.47	данные отсутствуют	данные отсутствуют	данные отсутствуют
1640	17.1.25	17.1.26	241°27.5'	67.06	данные отсутствуют	данные отсутствуют	данные отсутствуют



ДОКУМЕНТ ПОДПИСАН  
ЭЛЕКТРОННОЙ ПОДПИСЬЮ

Сертификат: 00BV056B7401CB38D2B3576ACDC8425108

Владелец: ФЕДЕРАЛЬНАЯ СЛУЖБА ГОСУДАРСТВЕННОЙ

РЕГИСТРАЦИИ, КАДАСТРА И КАРТОГРАФИИ

Действителен: с 27.06.2023 по 19.09.2024

полное наименование должности

инициалы, фамилия

## Земельный участок

вид объекта недвижимости

Лист № 69 раздела 3.1

Всего листов раздела 3.1: 136

Всего разделов: 8

Всего листов выписки: 322

04.09.2023г. № КУВИ-001/2023-200920311

Кадастровый номер:

43:21:480901:476

1	2	3	4	5	6	7	8
1641	17.1.26	17.1.27	179°2.5'	84.85	данные отсутствуют	данные отсутствуют	данные отсутствуют
1642	17.1.27	17.1.28	202°33.4'	153.21	данные отсутствуют	данные отсутствуют	данные отсутствуют
1643	17.1.28	17.1.29	223°43.3'	81.5	данные отсутствуют	данные отсутствуют	данные отсутствуют
1644	17.1.29	17.1.30	108°28.6'	30.61	данные отсутствуют	данные отсутствуют	данные отсутствуют
1645	17.1.30	17.1.31	64°23.5'	76.42	данные отсутствуют	данные отсутствуют	данные отсутствуют
1646	17.1.31	17.1.32	79°29.6'	44.91	данные отсутствуют	данные отсутствуют	данные отсутствуют
1647	17.1.32	17.1.33	146°47.3'	51.89	данные отсутствуют	данные отсутствуют	данные отсутствуют
1648	17.1.33	17.1.34	232°31.2'	39.06	данные отсутствуют	данные отсутствуют	данные отсутствуют
1649	17.1.34	17.1.35	247°0.8'	111.13	данные отсутствуют	данные отсутствуют	данные отсутствуют
1650	17.1.35	17.1.36	99°53.5'	57.17	данные отсутствуют	данные отсутствуют	данные отсутствуют
1651	17.1.36	17.1.37	84°46.0'	56.57	данные отсутствуют	данные отсутствуют	данные отсутствуют
1652	17.1.37	17.1.38	137°20.0'	44.97	данные отсутствуют	данные отсутствуют	данные отсутствуют
1653	17.1.38	17.1.39	230°31.6'	56.9	данные отсутствуют	данные отсутствуют	данные отсутствуют
1654	17.1.39	17.1.40	196°45.2'	55.58	данные отсутствуют	данные отсутствуют	данные отсутствуют
1655	17.1.40	17.1.41	75°57.8'	138.49	данные отсутствуют	данные отсутствуют	данные отсутствуют
1656	17.1.41	17.1.42	148°54.1'	38.02	данные отсутствуют	данные отсутствуют	данные отсутствуют
1657	17.1.42	17.1.43	250°13.9'	97.19	данные отсутствуют	данные отсутствуют	данные отсутствуют
1658	17.1.43	17.1.44	265°13.0'	76.75	данные отсутствуют	данные отсутствуют	данные отсутствуют
1659	17.1.44	17.1.45	159°21.8'	131.97	данные отсутствуют	данные отсутствуют	данные отсутствуют
1660	17.1.45	17.1.46	197°16.8'	62.11	данные отсутствуют	данные отсутствуют	данные отсутствуют
1661	17.1.46	17.1.47	280°58.6'	145.96	данные отсутствуют	данные отсутствуют	данные отсутствуют
1662	17.1.47	17.1.48	156°58.3'	73.95	данные отсутствуют	данные отсутствуют	данные отсутствуют
1663	17.1.48	17.1.49	196°47.0'	35.77	данные отсутствуют	данные отсутствуют	данные отсутствуют
1664	17.1.49	17.1.50	271°36.1'	129.23	данные отсутствуют	данные отсутствуют	данные отсутствуют
1665	17.1.50	17.1.51	219°42.2'	62.36	данные отсутствуют	данные отсутствуют	данные отсутствуют
1666	17.1.51	17.1.52	292°25.7'	100.02	данные отсутствуют	данные отсутствуют	данные отсутствуют
1667	17.1.52	17.1.53	278°58.8'	69.57	данные отсутствуют	данные отсутствуют	данные отсутствуют
1668	17.1.53	17.1.54	123°41.7'	212.02	данные отсутствуют	данные отсутствуют	данные отсутствуют
1669	17.1.54	17.1.55	130°58.1'	131.14	данные отсутствуют	данные отсутствуют	данные отсутствуют



ДОКУМЕНТ ПОДПИСАН  
ЭЛЕКТРОННОЙ ПОДПИСЬЮ

Сертификат: 00BV056B7401CB38D2B3576ACDC8425108

Владелец: ФЕДЕРАЛЬНАЯ СЛУЖБА ГОСУДАРСТВЕННОЙ

РЕГИСТРАЦИИ, КАДАСТРА И КАРТОГРАФИИ

Действителен: с 27.06.2023 по 19.09.2024

полное наименование должности

инициалы, фамилия

## Земельный участок

вид объекта недвижимости

Лист № 70 раздела 3.1

Всего листов раздела 3.1: 136

Всего разделов: 8

Всего листов выписки: 322

04.09.2023г. № КУВИ-001/2023-200920311

Кадастровый номер:

43:21:480901:476

1	2	3	4	5	6	7	8
1670	17.1.55	17.1.56	45°0.0'	57.73	данные отсутствуют	данные отсутствуют	данные отсутствуют
1671	17.1.56	17.1.57	108°6.6'	86.44	данные отсутствуют	данные отсутствуют	данные отсутствуют
1672	17.1.57	17.1.58	63°26.1'	35.82	данные отсутствуют	данные отсутствуют	данные отсутствуют
1673	17.1.58	17.1.59	128°11.3'	224.56	данные отсутствуют	данные отсутствуют	данные отсутствуют
1674	17.1.59	17.1.60	108°14.3'	129.47	данные отсутствуют	данные отсутствуют	данные отсутствуют
1675	17.1.60	17.1.61	337°18.7'	40.94	данные отсутствуют	данные отсутствуют	данные отсутствуют
1676	17.1.61	17.1.62	291°13.0'	131.36	данные отсутствуют	данные отсутствуют	данные отсутствуют
1677	17.1.62	17.1.63	310°0.2'	151.11	данные отсутствуют	данные отсутствуют	данные отсутствуют
1678	17.1.63	17.1.64	53°42.2'	82.06	данные отсутствуют	данные отсутствуют	данные отсутствуют
1679	17.1.64	17.1.65	123°35.9'	88.71	данные отсутствуют	данные отсутствуют	данные отсутствуют
1680	17.1.65	17.1.66	94°45.7'	37.34	данные отсутствуют	данные отсутствуют	данные отсутствуют
1681	17.1.66	17.1.67	127°42.5'	77.72	данные отсутствуют	данные отсутствуют	данные отсутствуют
1682	17.1.67	17.1.68	114°39.1'	83	данные отсутствуют	данные отсутствуют	данные отсутствуют
1683	17.1.68	17.1.69	106°50.3'	123.1	данные отсутствуют	данные отсутствуют	данные отсутствуют
1684	17.1.69	17.1.70	21°47.4'	27.83	данные отсутствуют	данные отсутствуют	данные отсутствуют
1685	17.1.70	17.1.71	318°59.5'	47.24	данные отсутствуют	данные отсутствуют	данные отсутствуют
1686	17.1.71	17.1.72	2°7.3'	41.89	данные отсутствуют	данные отсутствуют	данные отсутствуют
1687	17.1.72	17.1.73	4°44.2'	93.85	данные отсутствуют	данные отсутствуют	данные отсутствуют
1688	17.1.73	17.1.74	40°7.4'	60.14	данные отсутствуют	данные отсутствуют	данные отсутствуют
1689	17.1.74	17.1.75	57°35.1'	83.86	данные отсутствуют	данные отсутствуют	данные отсутствуют
1690	17.1.75	17.1.76	314°21.9'	32.52	данные отсутствуют	данные отсутствуют	данные отсутствуют
1691	17.1.76	17.1.77	0°53.0'	33.07	данные отсутствуют	данные отсутствуют	данные отсутствуют
1692	17.1.77	17.1.78	329°40.6'	31.73	данные отсутствуют	данные отсутствуют	данные отсутствуют
1693	17.1.78	17.1.79	51°53.0'	128.08	данные отсутствуют	данные отсутствуют	данные отсутствуют
1694	17.1.79	17.1.80	138°9.5'	46.47	данные отсутствуют	данные отсутствуют	данные отсутствуют
1695	17.1.80	17.1.81	70°16.0'	71.91	данные отсутствуют	данные отсутствуют	данные отсутствуют
1696	17.1.81	17.1.82	193°32.5'	44.12	данные отсутствуют	данные отсутствуют	данные отсутствуют
1697	17.1.82	17.1.83	234°37.0'	43.73	данные отсутствуют	данные отсутствуют	данные отсутствуют
1698	17.1.83	17.1.84	176°38.7'	17.6	данные отсутствуют	данные отсутствуют	данные отсутствуют



ДОКУМЕНТ ПОДПИСАН  
ЭЛЕКТРОННОЙ ПОДПИСЬЮ

Сертификат: 00BV056B7401CB38D2B3576ACDC8425108

Владелец: ФЕДЕРАЛЬНАЯ СЛУЖБА ГОСУДАРСТВЕННОЙ

РЕГИСТРАЦИИ, КАДАСТРА И КАРТОГРАФИИ

Действителен: с 27.06.2023 по 19.09.2024

полное наименование должности

инициалы, фамилия

## Земельный участок

вид объекта недвижимости

Лист № 71 раздела 3.1

Всего листов раздела 3.1: 136

Всего разделов: 8

Всего листов выписки: 322

04.09.2023г. № КУВИ-001/2023-200920311

Кадастровый номер:

43:21:480901:476

1	2	3	4	5	6	7	8
1699	17.1.84	17.1.85	69°41.7`	110.2	данные отсутствуют	данные отсутствуют	данные отсутствуют
1700	17.1.85	17.1.86	66°22.1`	99.26	данные отсутствуют	данные отсутствуют	данные отсутствуют
1701	17.1.86	17.1.87	77°32.3`	95.79	данные отсутствуют	данные отсутствуют	данные отсутствуют
1702	17.1.87	17.1.88	103°56.3`	101.71	данные отсутствуют	данные отсутствуют	данные отсутствуют
1703	17.1.88	17.1.89	122°44.8`	34.52	данные отсутствуют	данные отсутствуют	данные отсутствуют
1704	17.1.89	17.1.90	166°34.7`	209.98	данные отсутствуют	данные отсутствуют	данные отсутствуют
1705	17.1.90	17.1.91	154°34.7`	185.97	данные отсутствуют	данные отсутствуют	данные отсутствуют
1706	17.1.91	17.1.92	121°36.1`	47.48	данные отсутствуют	данные отсутствуют	данные отсутствуют
1707	17.1.92	17.1.93	356°22.0`	89.3	данные отсутствуют	данные отсутствуют	данные отсутствуют
1708	17.1.93	17.1.94	355°5.7`	201.85	данные отсутствуют	данные отсутствуют	данные отсутствуют
1709	17.1.94	17.1.95	16°26.5`	66.53	данные отсутствуют	данные отсутствуют	данные отсутствуют
1710	17.1.95	17.1.96	56°36.3`	57.01	данные отсутствуют	данные отсутствуют	данные отсутствуют
1711	17.1.96	17.1.97	93°36.7`	53.98	данные отсутствуют	данные отсутствуют	данные отсутствуют
1712	17.1.97	17.1.98	99°19.9`	77.39	данные отсутствуют	данные отсутствуют	данные отсутствуют
1713	17.1.98	17.1.99	158°16.1`	86.31	данные отсутствуют	данные отсутствуют	данные отсутствуют
1714	17.1.99	17.1.100	156°45.5`	100.58	данные отсутствуют	данные отсутствуют	данные отсутствуют
1715	17.1.100	17.1.101	300°41.1`	55.34	данные отсутствуют	данные отсутствуют	данные отсутствуют
1716	17.1.101	17.1.102	177°49.8`	56.78	данные отсутствуют	данные отсутствуют	данные отсутствуют
1717	17.1.102	17.1.103	219°16.0`	25.97	данные отсутствуют	данные отсутствуют	данные отсутствуют
1718	17.1.103	17.1.104	166°41.9`	57.54	данные отсутствуют	данные отсутствуют	данные отсутствуют
1719	17.1.104	17.1.105	209°24.7`	33.31	данные отсутствуют	данные отсутствуют	данные отсутствуют
1720	17.1.105	17.1.106	279°44.2`	54.16	данные отсутствуют	данные отсутствуют	данные отсутствуют
1721	17.1.106	17.1.107	179°45.8`	41.34	данные отсутствуют	данные отсутствуют	данные отсутствуют



ДОКУМЕНТ ПОДПИСАН  
ЭЛЕКТРОННОЙ ПОДПИСЬЮ

Сертификат: 00BV056B7401CB38D2B3576ACDC8425108

Владелец: ФЕДЕРАЛЬНАЯ СЛУЖБА ГОСУДАРСТВЕННОЙ

РЕГИСТРАЦИИ, КАДАСТРА И КАРТОГРАФИИ

Действителен: с 27.06.2023 по 19.09.2024

полное наименование должности

инициалы, фамилия

## Земельный участок

вид объекта недвижимости

Лист № 72 раздела 3.1

Всего листов раздела 3.1: 136

Всего разделов: 8

Всего листов выписки: 322

04.09.2023г. № КУВИ-001/2023-200920311

Кадастровый номер:

43:21:480901:476

1	2	3	4	5	6	7	8
1722	17.1.107	17.1.108	160°50.6'	101.02	данные отсутствуют	данные отсутствуют	данные отсутствуют
1723	17.1.108	17.1.109	153°6.4'	29.65	данные отсутствуют	данные отсутствуют	данные отсутствуют
1724	17.1.109	17.1.110	235°25.4'	20.99	данные отсутствуют	данные отсутствуют	данные отсутствуют
1725	17.1.110	17.1.111	235°24.9'	50.26	данные отсутствуют	данные отсутствуют	данные отсутствуют
1726	17.1.111	17.1.112	238°51.1'	25.96	данные отсутствуют	данные отсутствуют	данные отсутствуют
1727	17.1.112	17.1.113	14°22.9'	62.41	данные отсутствуют	данные отсутствуют	данные отсутствуют
1728	17.1.113	17.1.114	339°44.9'	56.74	данные отсутствуют	данные отсутствуют	данные отсутствуют
1729	17.1.114	17.1.115	197°34.4'	54.75	данные отсутствуют	данные отсутствуют	данные отсутствуют
1730	17.1.115	17.1.116	178°46.0'	119.91	данные отсутствуют	данные отсутствуют	данные отсутствуют
1731	17.1.116	17.1.117	194°19.1'	50.14	данные отсутствуют	данные отсутствуют	данные отсутствуют
1732	17.1.117	17.1.118	164°38.6'	76.09	данные отсутствуют	данные отсутствуют	данные отсутствуют
1733	17.1.118	17.1.119	70°1.3'	36.29	данные отсутствуют	данные отсутствуют	данные отсутствуют
1734	17.1.119	17.1.120	139°7.1'	45.79	данные отсутствуют	данные отсутствуют	данные отсутствуют
1735	17.1.120	17.1.121	77°19.3'	63.56	данные отсутствуют	данные отсутствуют	данные отсутствуют
1736	17.1.121	17.1.122	160°0.9'	24.2	данные отсутствуют	данные отсутствуют	данные отсутствуют
1737	17.1.122	17.1.123	249°11.1'	106.15	данные отсутствуют	данные отсутствуют	данные отсутствуют



ДОКУМЕНТ ПОДПИСАН  
ЭЛЕКТРОННОЙ ПОДПИСЬЮ

Сертификат: 00BV056B7401CB38D2B3576ACDC8425108

Владелец: ФЕДЕРАЛЬНАЯ СЛУЖБА ГОСУДАРСТВЕННОЙ

РЕГИСТРАЦИИ, КАДАСТРА И КАРТОГРАФИИ

Действителен: с 27.06.2023 по 19.09.2024

полное наименование должности

инициалы, фамилия

## Земельный участок

вид объекта недвижимости

Лист № 73 раздела 3.1

Всего листов раздела 3.1: 136

Всего разделов: 8

Всего листов выписки: 322

04.09.2023г. № КУВИ-001/2023-200920311

Кадастровый номер:

43:21:480901:476

1	2	3	4	5	6	7	8
1738	17.1.123	17.1.124	264°13.7'	126.09	данные отсутствуют	данные отсутствуют	данные отсутствуют
1739	17.1.124	17.1.125	344°7.4'	28.77	данные отсутствуют	данные отсутствуют	данные отсутствуют
1740	17.1.125	17.1.126	346°36.5'	33.46	данные отсутствуют	данные отсутствуют	данные отсутствуют
1741	17.1.126	17.1.127	332°27.0'	53.62	данные отсутствуют	данные отсутствуют	данные отсутствуют
1742	17.1.127	17.1.128	283°36.2'	50.51	данные отсутствуют	данные отсутствуют	данные отсутствуют
1743	17.1.128	17.1.129	270°0.0'	0.52	данные отсутствуют	данные отсутствуют	данные отсутствуют
1744	17.1.129	17.1.130	253°14.9'	100.37	данные отсутствуют	данные отсутствуют	данные отсутствуют
1745	17.1.130	17.1.131	346°24.9'	15.41	данные отсутствуют	данные отсутствуют	данные отсутствуют
1746	17.1.131	17.1.132	72°23.0'	46.09	данные отсутствуют	данные отсутствуют	данные отсутствуют
1747	17.1.132	17.1.133	26°32.8'	28.89	данные отсутствуют	данные отсутствуют	данные отсутствуют
1748	17.1.133	17.1.134	90°0.0'	44.44	данные отсутствуют	данные отсутствуют	данные отсутствуют
1749	17.1.134	17.1.135	353°32.0'	50.44	данные отсутствуют	данные отсутствуют	данные отсутствуют
1750	17.1.135	17.1.136	355°17.2'	86.78	данные отсутствуют	данные отсутствуют	данные отсутствуют
1751	17.1.136	17.1.137	231°20.3'	75.57	данные отсутствуют	данные отсутствуют	данные отсутствуют
1752	17.1.137	17.1.138	232°18.3'	117.85	данные отсутствуют	данные отсутствуют	данные отсутствуют
1753	17.1.138	17.1.139	205°44.4'	139.68	данные отсутствуют	данные отсутствуют	данные отсутствуют



ДОКУМЕНТ ПОДПИСАН  
ЭЛЕКТРОННОЙ ПОДПИСЬЮ

Сертификат: 00ВВ056В7401СВ38D2В3576АСDС8425108

Владелец: ФЕДЕРАЛЬНАЯ СЛУЖБА ГОСУДАРСТВЕННОЙ

РЕГИСТРАЦИИ, КАДАСТРА И КАРТОГРАФИИ

Действителен: с 27.06.2023 по 19.09.2024

полное наименование должности

инициалы, фамилия

## Земельный участок

вид объекта недвижимости

Лист № 74 раздела 3.1

Всего листов раздела 3.1: 136

Всего разделов: 8

Всего листов выписки: 322

04.09.2023г. № КУВИ-001/2023-200920311

Кадастровый номер:

43:21:480901:476

1	2	3	4	5	6	7	8
1754	17.1.139	17.1.140	232°18.4'	81.58	данные отсутствуют	данные отсутствуют	данные отсутствуют
1755	17.1.140	17.1.141	272°25.1'	54.75	данные отсутствуют	данные отсутствуют	данные отсутствуют
1756	17.1.141	17.1.142	324°47.3'	63.63	данные отсутствуют	данные отсутствуют	данные отсутствуют
1757	17.1.142	17.1.143	262°9.8'	44.01	данные отсутствуют	данные отсутствуют	данные отсутствуют
1758	17.1.143	17.1.144	224°41.1'	66.87	данные отсутствуют	данные отсутствуют	данные отсутствуют
1759	17.1.144	17.1.145	302°48.1'	157.38	данные отсутствуют	данные отсутствуют	данные отсутствуют
1760	17.1.145	17.1.146	267°33.6'	48.61	данные отсутствуют	данные отсутствуют	данные отсутствуют
1761	17.1.146	17.1.147	141°44.8'	68.43	данные отсутствуют	данные отсутствуют	данные отсутствуют
1762	17.1.147	17.1.148	236°32.8'	32.82	данные отсутствуют	данные отсутствуют	данные отсутствуют
1763	17.1.148	17.1.149	302°48.1'	96.14	данные отсутствуют	данные отсутствуют	данные отсутствуют
1764	17.1.149	17.1.150	162°45.9'	44.25	данные отсутствуют	данные отсутствуют	данные отсутствуют
1765	17.1.150	17.1.151	273°48.8'	69.91	данные отсутствуют	данные отсутствуют	данные отсутствуют
1766	17.1.151	17.1.152	307°29.8'	47.54	данные отсутствуют	данные отсутствуют	данные отсутствуют
1767	17.1.152	17.1.153	237°48.2'	49.45	данные отсутствуют	данные отсутствуют	данные отсутствуют
1768	17.1.153	17.1.154	291°26.3'	121.58	данные отсутствуют	данные отсутствуют	данные отсутствуют
1769	17.1.154	17.1.155	213°40.3'	16.77	данные отсутствуют	данные отсутствуют	данные отсутствуют



ДОКУМЕНТ ПОДПИСАН  
ЭЛЕКТРОННОЙ ПОДПИСЬЮ

Сертификат: 00BV056B7401CB38D2B3576ACDC8425108

Владелец: ФЕДЕРАЛЬНАЯ СЛУЖБА ГОСУДАРСТВЕННОЙ

РЕГИСТРАЦИИ, КАДАСТРА И КАРТОГРАФИИ

Действителен: с 27.06.2023 по 19.09.2024

полное наименование должности

инициалы, фамилия



## Земельный участок

вид объекта недвижимости

Лист № 75 раздела 3.1

Всего листов раздела 3.1: 136

Всего разделов: 8

Всего листов выписки: 322

04.09.2023г. № КУВИ-001/2023-200920311

Кадастровый номер:

43:21:480901:476

1	2	3	4	5	6	7	8
1770	17.1.155	17.1.156	117°13.3`	120.87	данные отсутствуют	данные отсутствуют	данные отсутствуют
1771	17.1.156	17.1.157	90°0.0`	35.14	данные отсутствуют	данные отсутствуют	данные отсутствуют
1772	17.1.157	17.1.158	111°26.9`	155.44	данные отсутствуют	данные отсутствуют	данные отсутствуют
1773	17.1.158	17.1.159	115°30.2`	87.61	данные отсутствуют	данные отсутствуют	данные отсутствуют
1774	17.1.159	17.1.160	87°39.4`	63.09	данные отсутствуют	данные отсутствуют	данные отсутствуют
1775	17.1.160	17.1.161	110°11.0`	74.87	данные отсутствуют	данные отсутствуют	данные отсутствуют
1776	17.1.161	17.1.162	134°34.9`	200.24	данные отсутствуют	данные отсутствуют	данные отсутствуют
1777	17.1.162	17.1.163	193°4.4`	52.52	данные отсутствуют	данные отсутствуют	данные отсутствуют
1778	17.1.163	17.1.164	170°47.5`	77.48	данные отсутствуют	данные отсутствуют	данные отсутствуют
1779	17.1.164	17.1.165	263°31.1`	30.47	данные отсутствуют	данные отсутствуют	данные отсутствуют
1780	17.1.165	17.1.166	287°48.1`	58.62	данные отсутствуют	данные отсутствуют	данные отсутствуют
1781	17.1.166	17.1.167	168°23.4`	155.92	данные отсутствуют	данные отсутствуют	данные отсутствуют
1782	17.1.167	17.1.168	288°40.3`	135.23	данные отсутствуют	данные отсутствуют	данные отсутствуют
1783	17.1.168	17.1.169	281°59.6`	95.29	данные отсутствуют	данные отсутствуют	данные отсутствуют
1784	17.1.169	17.1.170	184°30.8`	79.05	данные отсутствуют	данные отсутствуют	данные отсутствуют
1785	17.1.170	17.1.171	245°58.2`	37.2	данные отсутствуют	данные отсутствуют	данные отсутствуют



ДОКУМЕНТ ПОДПИСАН  
ЭЛЕКТРОННОЙ ПОДПИСЬЮ

Сертификат: 00BV056B7401CB38D2B3576ACDC8425108

Владелец: ФЕДЕРАЛЬНАЯ СЛУЖБА ГОСУДАРСТВЕННОЙ

РЕГИСТРАЦИИ, КАДАСТРА И КАРТОГРАФИИ

Действителен: с 27.06.2023 по 19.09.2024

полное наименование должности

инициалы, фамилия

## Земельный участок

вид объекта недвижимости

Лист № 76 раздела 3.1

Всего листов раздела 3.1: 136

Всего разделов: 8

Всего листов выписки: 322

04.09.2023г. № КУВИ-001/2023-200920311

Кадастровый номер:

43:21:480901:476

1	2	3	4	5	6	7	8
1786	17.1.171	17.1.17 2	120°27.1'	100.1	данные отсутствуют	данные отсутствуют	данные отсутствуют
1787	17.1.172	17.1.17 3	102°1.7'	188.25	данные отсутствуют	данные отсутствуют	данные отсутствуют
1788	17.1.173	17.1.17 4	148°25.9'	32.45	данные отсутствуют	данные отсутствуют	данные отсутствуют
1789	17.1.174	17.1.17 5	190°19.3'	32.49	данные отсутствуют	данные отсутствуют	данные отсутствуют
1790	17.1.175	17.1.17 6	270°0.0'	53.75	данные отсутствуют	данные отсутствуют	данные отсутствуют
1791	17.1.176	17.1.17 7	292°3.2'	213.09	данные отсутствуют	данные отсутствуют	данные отсутствуют
1792	17.1.177	17.1.17 8	297°7.3'	53.94	данные отсутствуют	данные отсутствуют	данные отсутствуют
1793	17.1.178	17.1.17 9	173°13.4'	61.11	данные отсутствуют	данные отсутствуют	данные отсутствуют
1794	17.1.179	17.1.18 0	269°41.7'	63.87	данные отсутствуют	данные отсутствуют	данные отсутствуют
1795	17.1.180	17.1.18 1	280°22.0'	121.1	данные отсутствуют	данные отсутствуют	данные отсутствуют
1796	17.1.181	17.1.18 2	188°7.1'	22.73	данные отсутствуют	данные отсутствуют	данные отсутствуют
1797	17.1.182	17.1.18 3	98°20.2'	100.97	данные отсутствуют	данные отсутствуют	данные отсутствуют
1798	17.1.183	17.1.18 4	95°35.6'	150.31	данные отсутствуют	данные отсутствуют	данные отсутствуют
1799	17.1.184	17.1.18 5	108°42.6'	241.32	данные отсутствуют	данные отсутствуют	данные отсутствуют
1800	17.1.185	17.1.18 6	219°41.2'	72.85	данные отсутствуют	данные отсутствуют	данные отсутствуют
1801	17.1.186	17.1.18 7	256°36.1'	50.1	данные отсутствуют	данные отсутствуют	данные отсутствуют



ДОКУМЕНТ ПОДПИСАН  
ЭЛЕКТРОННОЙ ПОДПИСЬЮ

Сертификат: 00ВВ056В7401СВ38D2В3576АСDС8425108

Владелец: ФЕДЕРАЛЬНАЯ СЛУЖБА ГОСУДАРСТВЕННОЙ

РЕГИСТРАЦИИ, КАДАСТРА И КАРТОГРАФИИ

Действителен: с 27.06.2023 по 19.09.2024

полное наименование должности

инициалы, фамилия

## Земельный участок

вид объекта недвижимости

Лист № 77 раздела 3.1

Всего листов раздела 3.1: 136

Всего разделов: 8

Всего листов выписки: 322

04.09.2023г. № КУВИ-001/2023-200920311

Кадастровый номер:

43:21:480901:476

1	2	3	4	5	6	7	8
1802	17.1.187	17.1.188	271°44.5'	76.64	данные отсутствуют	данные отсутствуют	данные отсутствуют
1803	17.1.188	17.1.189	220°35.0'	21.4	данные отсутствуют	данные отсутствуют	данные отсутствуют
1804	17.1.189	17.1.190	181°39.1'	18.4	данные отсутствуют	данные отсутствуют	данные отсутствуют
1805	17.1.190	17.1.191	312°57.6'	68.54	данные отсутствуют	данные отсутствуют	данные отсутствуют
1806	17.1.191	17.1.192	300°8.4'	77.67	данные отсутствуют	данные отсутствуют	данные отсутствуют
1807	17.1.192	17.1.193	290°37.1'	77.3	данные отсутствуют	данные отсутствуют	данные отсутствуют
1808	17.1.193	17.1.194	302°3.1'	96.54	данные отсутствуют	данные отсутствуют	данные отсутствуют
1809	17.1.194	17.1.195	317°38.8'	32.31	данные отсутствуют	данные отсутствуют	данные отсутствуют
1810	17.1.195	17.1.196	327°33.2'	109.15	данные отсутствуют	данные отсутствуют	данные отсутствуют
1811	17.1.196	17.1.197	333°26.0'	131.4	данные отсутствуют	данные отсутствуют	данные отсутствуют
1812	17.1.197	17.1.198	328°37.1'	99.07	данные отсутствуют	данные отсутствуют	данные отсутствуют
1813	17.1.198	17.1.199	333°32.9'	161.25	данные отсутствуют	данные отсутствуют	данные отсутствуют
1814	17.1.199	17.1.200	315°59.3'	29.89	данные отсутствуют	данные отсутствуют	данные отсутствуют
1815	17.1.200	17.1.201	295°51.8'	105.65	данные отсутствуют	данные отсутствуют	данные отсутствуют
1816	17.1.201	17.1.202	297°4.1'	256.58	данные отсутствуют	данные отсутствуют	данные отсутствуют
1817	17.1.202	17.1.203	303°7.5'	182.02	данные отсутствуют	данные отсутствуют	данные отсутствуют



ДОКУМЕНТ ПОДПИСАН  
ЭЛЕКТРОННОЙ ПОДПИСЬЮ

Сертификат: 00ВВ056В7401СВ38D2В3576АСDС8425108

Владелец: ФЕДЕРАЛЬНАЯ СЛУЖБА ГОСУДАРСТВЕННОЙ

РЕГИСТРАЦИИ, КАДАСТРА И КАРТОГРАФИИ

Действителен: с 27.06.2023 по 19.09.2024

полное наименование должности

инициалы, фамилия

## Земельный участок

вид объекта недвижимости

Лист № 78 раздела 3.1

Всего листов раздела 3.1: 136

Всего разделов: 8

Всего листов выписки: 322

04.09.2023г. № КУВИ-001/2023-200920311

Кадастровый номер:

43:21:480901:476

1	2	3	4	5	6	7	8
1818	17.1.203	17.1.204	308°12.1'	154.54	данные отсутствуют	данные отсутствуют	данные отсутствуют
1819	17.1.204	17.1.205	288°16.8'	168.05	данные отсутствуют	данные отсутствуют	данные отсутствуют
1820	17.1.205	17.1.206	262°14.2'	96.61	данные отсутствуют	данные отсутствуют	данные отсутствуют
1821	17.1.206	17.1.207	246°1.4'	28.32	данные отсутствуют	данные отсутствуют	данные отсутствуют
1822	17.1.207	17.1.208	259°0.9'	74.94	данные отсутствуют	данные отсутствуют	данные отсутствуют
1823	17.1.208	17.1.209	256°10.2'	144.28	данные отсутствуют	данные отсутствуют	данные отсутствуют
1824	17.1.209	17.1.210	246°18.3'	63.6	данные отсутствуют	данные отсутствуют	данные отсутствуют
1825	17.1.210	17.1.211	277°55.2'	56.61	данные отсутствуют	данные отсутствуют	данные отсутствуют
1826	17.1.211	17.1.212	266°52.6'	118.95	данные отсутствуют	данные отсутствуют	данные отсутствуют
1827	17.1.212	17.1.213	258°47.1'	88.9	данные отсутствуют	данные отсутствуют	данные отсутствуют
1828	17.1.213	17.1.214	248°33.2'	43.41	данные отсутствуют	данные отсутствуют	данные отсутствуют
1829	17.1.214	17.1.215	248°6.1'	315.21	данные отсутствуют	данные отсутствуют	данные отсутствуют
1830	17.1.215	17.1.216	247°29.5'	140.59	данные отсутствуют	данные отсутствуют	данные отсутствуют
1831	17.1.216	17.1.217	242°32.0'	122.89	данные отсутствуют	данные отсутствуют	данные отсутствуют
1832	17.1.217	17.1.218	243°18.1'	137.06	данные отсутствуют	данные отсутствуют	данные отсутствуют
1833	17.1.218	17.1.219	247°37.0'	81.33	данные отсутствуют	данные отсутствуют	данные отсутствуют



ДОКУМЕНТ ПОДПИСАН  
ЭЛЕКТРОННОЙ ПОДПИСЬЮ

Сертификат: 00BV056B7401CB38D2B3576ACDC8425108

Владелец: ФЕДЕРАЛЬНАЯ СЛУЖБА ГОСУДАРСТВЕННОЙ

РЕГИСТРАЦИИ, КАДАСТРА И КАРТОГРАФИИ

Действителен: с 27.06.2023 по 19.09.2024

полное наименование должности

инициалы, фамилия

## Земельный участок

вид объекта недвижимости

Лист № 79 раздела 3.1

Всего листов раздела 3.1: 136

Всего разделов: 8

Всего листов выписки: 322

04.09.2023г. № КУВИ-001/2023-200920311

Кадастровый номер:

43:21:480901:476

1	2	3	4	5	6	7	8
1834	17.1.219	17.1.220	1°11.9'	46.38	данные отсутствуют	данные отсутствуют	данные отсутствуют
1835	17.1.220	17.1.221	59°51.6'	246.06	данные отсутствуют	данные отсутствуют	данные отсутствуют
1836	17.1.221	17.1.222	121°59.6'	34.75	данные отсутствуют	данные отсутствуют	данные отсутствуют
1837	17.1.222	17.1.223	32°39.2'	81.35	данные отсутствуют	данные отсутствуют	данные отсутствуют
1838	17.1.223	17.1.224	110°6.4'	81.39	данные отсутствуют	данные отсутствуют	данные отсутствуют
1839	17.1.224	17.1.225	27°39.4'	132.24	данные отсутствуют	данные отсутствуют	данные отсутствуют
1840	17.1.225	17.1.226	75°47.8'	59.01	данные отсутствуют	данные отсутствуют	данные отсутствуют
1841	17.1.226	17.1.227	174°13.9'	51.33	данные отсутствуют	данные отсутствуют	данные отсутствуют
1842	17.1.227	17.1.228	41°28.1'	77.5	данные отсутствуют	данные отсутствуют	данные отсутствуют
1843	17.1.228	17.1.229	92°32.2'	140.06	данные отсутствуют	данные отсутствуют	данные отсутствуют
1844	17.1.229	17.1.230	78°27.4'	502.78	данные отсутствуют	данные отсутствуют	данные отсутствуют
1845	17.1.230	17.1.231	267°43.9'	529.49	данные отсутствуют	данные отсутствуют	данные отсутствуют
1846	17.1.231	17.1.232	1°48.8'	142.55	данные отсутствуют	данные отсутствуют	данные отсутствуют
1847	17.1.232	17.1.233	87°33.1'	638.35	данные отсутствуют	данные отсутствуют	данные отсутствуют
1848	17.1.233	17.1.234	301°26.2'	459.02	данные отсутствуют	данные отсутствуют	данные отсутствуют
1849	17.1.234	17.1.235	20°33.0'	52.45	данные отсутствуют	данные отсутствуют	данные отсутствуют



ДОКУМЕНТ ПОДПИСАН  
ЭЛЕКТРОННОЙ ПОДПИСЬЮ

Сертификат: 00BV056B7401CB38D2B3576ACDC8425108

Владелец: ФЕДЕРАЛЬНАЯ СЛУЖБА ГОСУДАРСТВЕННОЙ

РЕГИСТРАЦИИ, КАДАСТРА И КАРТОГРАФИИ

Действителен: с 27.06.2023 по 19.09.2024

полное наименование должности

инициалы, фамилия

## Земельный участок

вид объекта недвижимости

Лист № 80 раздела 3.1

Всего листов раздела 3.1: 136

Всего разделов: 8

Всего листов выписки: 322

04.09.2023г. № КУВИ-001/2023-200920311

Кадастровый номер:

43:21:480901:476

1	2	3	4	5	6	7	8
1850	17.1.235	17.1.236	117°58.6'	88.98	данные отсутствуют	данные отсутствуют	данные отсутствуют
1851	17.1.236	17.1.237	124°5.9'	191.36	данные отсутствуют	данные отсутствуют	данные отсутствуют
1852	17.1.237	17.1.238	117°41.6'	167.41	данные отсутствуют	данные отсутствуют	данные отсутствуют
1853	17.1.238	17.1.239	55°34.5'	14.06	данные отсутствуют	данные отсутствуют	данные отсутствуют
1854	17.1.239	17.1.240	302°48.4'	212.11	данные отсутствуют	данные отсутствуют	данные отсутствуют
1855	17.1.240	17.1.241	307°22.1'	135.88	данные отсутствуют	данные отсутствуют	данные отсутствуют
1856	17.1.241	17.1.242	353°20.1'	53.76	данные отсутствуют	данные отсутствуют	данные отсутствуют
1857	17.1.242	17.1.243	40°7.9'	276.2	данные отсутствуют	данные отсутствуют	данные отсутствуют
1858	17.1.243	17.1.244	111°14.8'	94.85	данные отсутствуют	данные отсутствуют	данные отсутствуют
1859	17.1.244	17.1.245	318°16.2'	121.74	данные отсутствуют	данные отсутствуют	данные отсутствуют
1860	17.1.245	17.1.1	14°23.1'	49.43	данные отсутствуют	данные отсутствуют	данные отсутствуют
1861	17.2.246	17.2.247	188°7.4'	61.64	данные отсутствуют	данные отсутствуют	данные отсутствуют
1862	17.2.247	17.2.248	215°54.7'	52.02	данные отсутствуют	данные отсутствуют	данные отсутствуют
1863	17.2.248	17.2.249	78°7.4'	50.53	данные отсутствуют	данные отсутствуют	данные отсутствуют
1864	17.2.249	17.2.250	7°19.9'	90.58	данные отсутствуют	данные отсутствуют	данные отсутствуют
1865	17.2.250	17.2.251	277°36.4'	21.98	данные отсутствуют	данные отсутствуют	данные отсутствуют
1866	17.3.251	17.3.252	201°9.2'	10	данные отсутствуют	данные отсутствуют	данные отсутствуют



ДОКУМЕНТ ПОДПИСАН  
ЭЛЕКТРОННОЙ ПОДПИСЬЮ

Сертификат: 00BV056B7401CB38D2B3576ACDC8425108

Владелец: ФЕДЕРАЛЬНАЯ СЛУЖБА ГОСУДАРСТВЕННОЙ

РЕГИСТРАЦИИ, КАДАСТРА И КАРТОГРАФИИ

Действителен: с 27.06.2023 по 19.09.2024

полное наименование должности

инициалы, фамилия

## Земельный участок

вид объекта недвижимости

Лист № 81 раздела 3.1

Всего листов раздела 3.1: 136

Всего разделов: 8

Всего листов выписки: 322

04.09.2023г. № КУВИ-001/2023-200920311

Кадастровый номер:

43:21:480901:476

1	2	3	4	5	6	7	8
1867	17.3.252	17.3.25 3	111°8.9'	188.89	данные отсутствуют	данные отсутствуют	данные отсутствуют
1868	17.3.253	17.3.25 4	21°5.9'	10	данные отсутствуют	данные отсутствуют	данные отсутствуют
1869	17.3.254	17.3.25 1	291°9.0'	188.88	данные отсутствуют	данные отсутствуют	данные отсутствуют
1870	17.4.255	17.4.25 6	234°43.1'	160.15	данные отсутствуют	данные отсутствуют	данные отсутствуют
1871	17.4.256	17.4.25 7	159°17.2'	20.44	данные отсутствуют	данные отсутствуют	данные отсутствуют
1872	17.4.257	17.4.25 8	68°35.7'	41.07	данные отсутствуют	данные отсутствуют	данные отсутствуют
1873	17.4.258	17.4.25 9	211°22.3'	24.82	данные отсутствуют	данные отсутствуют	данные отсутствуют
1874	17.4.259	17.4.26 0	236°8.3'	49.16	данные отсутствуют	данные отсутствуют	данные отсутствуют
1875	17.4.260	17.4.26 1	178°42.1'	45.48	данные отсутствуют	данные отсутствуют	данные отсутствуют
1876	17.4.261	17.4.26 2	43°30.4'	126.1	данные отсутствуют	данные отсутствуют	данные отсутствуют
1877	17.4.262	17.4.26 3	49°53.9'	128.36	данные отсутствуют	данные отсутствуют	данные отсутствуют
1878	17.4.263	17.4.26 4	56°10.6'	58.48	данные отсутствуют	данные отсутствуют	данные отсутствуют
1879	17.4.264	17.4.26 5	68°57.4'	97.83	данные отсутствуют	данные отсутствуют	данные отсутствуют
1880	17.4.265	17.4.26 6	167°27.3'	19.29	данные отсутствуют	данные отсутствуют	данные отсутствуют
1881	17.4.266	17.4.26 7	239°44.8'	130.84	данные отсутствуют	данные отсутствуют	данные отсутствуют
1882	17.4.267	17.4.26 8	225°48.5'	145.88	данные отсутствуют	данные отсутствуют	данные отсутствуют



ДОКУМЕНТ ПОДПИСАН  
ЭЛЕКТРОННОЙ ПОДПИСЬЮ

Сертификат: 00BV056B7401CB38D2B3576ACDC8425108

Владелец: ФЕДЕРАЛЬНАЯ СЛУЖБА ГОСУДАРСТВЕННОЙ

РЕГИСТРАЦИИ, КАДАСТРА И КАРТОГРАФИИ

Действителен: с 27.06.2023 по 19.09.2024

полное наименование должности

инициалы, фамилия

## Земельный участок

вид объекта недвижимости

Лист № 82 раздела 3.1

Всего листов раздела 3.1: 136

Всего разделов: 8

Всего листов выписки: 322

04.09.2023г. № КУВИ-001/2023-200920311

Кадастровый номер:

43:21:480901:476

1	2	3	4	5	6	7	8
1883	17.4.268	17.4.269	113°41.5'	13.74	данные отсутствуют	данные отсутствуют	данные отсутствуют
1884	17.4.269	17.4.270	48°51.4'	137.53	данные отсутствуют	данные отсутствуют	данные отсутствуют
1885	17.4.270	17.4.271	59°49.8'	174.84	данные отсутствуют	данные отсутствуют	данные отсутствуют
1886	17.4.271	17.4.272	344°28.6'	39.09	данные отсутствуют	данные отсутствуют	данные отсутствуют
1887	17.4.272	17.4.273	264°3.2'	110.72	данные отсутствуют	данные отсутствуют	данные отсутствуют
1888	17.4.273	17.4.274	242°4.1'	136.06	данные отсутствуют	данные отсутствуют	данные отсутствуют
1889	17.5.274	17.5.275	225°30.1'	62.18	данные отсутствуют	данные отсутствуют	данные отсутствуют
1890	17.5.275	17.5.276	117°56.5'	15.26	данные отсутствуют	данные отсутствуют	данные отсутствуют
1891	17.5.276	17.5.277	54°20.0'	159.67	данные отсутствуют	данные отсутствуют	данные отсутствуют
1892	17.5.277	17.5.278	21°32.4'	42.73	данные отсутствуют	данные отсутствуют	данные отсутствуют
1893	17.5.278	17.5.279	234°21.7'	140.94	данные отсутствуют	данные отсутствуют	данные отсутствуют
1894	17.6.279	17.6.280	209°15.5'	167.57	данные отсутствуют	данные отсутствуют	данные отсутствуют
1895	17.6.280	17.6.281	207°29.8'	143.76	данные отсутствуют	данные отсутствуют	данные отсутствуют
1896	17.6.281	17.6.282	112°44.9'	34.86	данные отсутствуют	данные отсутствуют	данные отсутствуют
1897	17.6.282	17.6.283	16°26.9'	113.51	данные отсутствуют	данные отсутствуют	данные отсутствуют
1898	17.6.283	17.6.284	37°14.2'	162.78	данные отсутствуют	данные отсутствуют	данные отсутствуют



ДОКУМЕНТ ПОДПИСАН  
ЭЛЕКТРОННОЙ ПОДПИСЬЮ

Сертификат: 00BV056B7401CB38D2B3576ACDC8425108

Владелец: ФЕДЕРАЛЬНАЯ СЛУЖБА ГОСУДАРСТВЕННОЙ

РЕГИСТРАЦИИ, КАДАСТРА И КАРТОГРАФИИ

Действителен: с 27.06.2023 по 19.09.2024

полное наименование должности

инициалы, фамилия



## Земельный участок

вид объекта недвижимости

Лист № 83 раздела 3.1

Всего листов раздела 3.1: 136

Всего разделов: 8

Всего листов выписки: 322

04.09.2023г. № КУВИ-001/2023-200920311

Кадастровый номер:

43:21:480901:476

1	2	3	4	5	6	7	8
1899	17.6.284	17.6.27 9	343°24.5'	50.85	данные отсутствуют	данные отсутствуют	данные отсутствуют
1900	18.1.1	18.1.2	65°39.4'	47.65	данные отсутствуют	данные отсутствуют	данные отсутствуют
1901	18.1.2	18.1.3	124°32.3'	116.67	данные отсутствуют	данные отсутствуют	данные отсутствуют
1902	18.1.3	18.1.4	140°3.3'	165.8	данные отсутствуют	данные отсутствуют	данные отсутствуют
1903	18.1.4	18.1.5	212°20.9'	36.71	данные отсутствуют	данные отсутствуют	данные отсутствуют
1904	18.1.5	18.1.6	310°44.6'	68.89	данные отсутствуют	данные отсутствуют	данные отсутствуют
1905	18.1.6	18.1.7	320°52.5'	89.25	данные отсутствуют	данные отсутствуют	данные отсутствуют
1906	18.1.7	18.1.1	307°30.4'	148.52	данные отсутствуют	данные отсутствуют	данные отсутствуют
1907	18.2.8	18.2.9	180°46.8'	27.19	данные отсутствуют	данные отсутствуют	данные отсутствуют
1908	18.2.9	18.2.10	126°57.9'	43.35	данные отсутствуют	данные отсутствуют	данные отсутствуют
1909	18.2.10	18.2.11	19°26.0'	13.44	данные отсутствуют	данные отсутствуют	данные отсутствуют
1910	18.2.11	18.2.8	316°20.2'	56.11	данные отсутствуют	данные отсутствуют	данные отсутствуют
1911	19.1.1	19.1.2	51°15.2'	255.02	данные отсутствуют	данные отсутствуют	данные отсутствуют
1912	19.1.2	19.1.3	122°12.1'	39.16	данные отсутствуют	данные отсутствуют	данные отсутствуют
1913	19.1.3	19.1.4	50°58.1'	58.48	данные отсутствуют	данные отсутствуют	данные отсутствуют
1914	19.1.4	19.1.5	69°50.9'	47.92	данные отсутствуют	данные отсутствуют	данные отсутствуют
1915	19.1.5	19.1.6	126°42.5'	90.66	данные отсутствуют	данные отсутствуют	данные отсутствуют
1916	19.1.6	19.1.7	50°42.0'	91.07	данные отсутствуют	данные отсутствуют	данные отсутствуют
1917	19.1.7	19.1.8	126°4.4'	39.74	данные отсутствуют	данные отсутствуют	данные отсутствуют
1918	19.1.8	19.1.9	228°49.4'	469.14	данные отсутствуют	данные отсутствуют	данные отсутствуют
1919	19.1.9	19.1.1	313°23.3'	198.99	данные отсутствуют	данные отсутствуют	данные отсутствуют
1920	20.1.1	20.1.2	54°51.5'	275.28	данные отсутствуют	данные отсутствуют	данные отсутствуют
1921	20.1.2	20.1.3	110°50.9'	34.84	данные отсутствуют	данные отсутствуют	данные отсутствуют
1922	20.1.3	20.1.4	175°46.4'	79.91	данные отсутствуют	данные отсутствуют	данные отсутствуют
1923	20.1.4	20.1.5	232°8.9'	123.3	данные отсутствуют	данные отсутствуют	данные отсутствуют
1924	20.1.5	20.1.6	234°27.9'	74.69	данные отсутствуют	данные отсутствуют	данные отсутствуют
1925	20.1.6	20.1.7	267°29.0'	56.48	данные отсутствуют	данные отсутствуют	данные отсутствуют
1926	20.1.7	20.1.1	318°24.4'	73.8	данные отсутствуют	данные отсутствуют	данные отсутствуют
1927	21.1.1	21.1.2	114°43.4'	70.17	данные отсутствуют	данные отсутствуют	данные отсутствуют



ДОКУМЕНТ ПОДПИСАН  
ЭЛЕКТРОННОЙ ПОДПИСЬЮ

Сертификат: 00BV056B7401CB38D2B3576ACDC8425108

Владелец: ФЕДЕРАЛЬНАЯ СЛУЖБА ГОСУДАРСТВЕННОЙ

РЕГИСТРАЦИИ, КАДАСТРА И КАРТОГРАФИИ

Действителен: с 27.06.2023 по 19.09.2024

полное наименование должности

инициалы, фамилия

## Земельный участок

вид объекта недвижимости

Лист № 84 раздела 3.1

Всего листов раздела 3.1: 136

Всего разделов: 8

Всего листов выписки: 322

04.09.2023г. № КУВИ-001/2023-200920311

Кадастровый номер:

43:21:480901:476

1	2	3	4	5	6	7	8
1928	21.1.2	21.1.3	147°34.0`	60.28	данные отсутствуют	данные отсутствуют	данные отсутствуют
1929	21.1.3	21.1.4	107°28.6`	127.31	данные отсутствуют	данные отсутствуют	данные отсутствуют
1930	21.1.4	21.1.5	202°12.5`	121.68	данные отсутствуют	данные отсутствуют	данные отсутствуют
1931	21.1.5	21.1.1	323°25.2`	287.8	данные отсутствуют	данные отсутствуют	данные отсутствуют
1932	22.1.1	22.1.2	82°33.8`	63.67	данные отсутствуют	данные отсутствуют	данные отсутствуют
1933	22.1.2	22.1.3	25°29.9`	65.88	данные отсутствуют	данные отсутствуют	данные отсутствуют
1934	22.1.3	22.1.4	112°58.8`	64.37	данные отсутствуют	данные отсутствуют	данные отсутствуют
1935	22.1.4	22.1.5	198°0.1`	65.2	данные отсутствуют	данные отсутствуют	данные отсутствуют
1936	22.1.5	22.1.6	92°52.3`	165.05	данные отсутствуют	данные отсутствуют	данные отсутствуют
1937	22.1.6	22.1.7	177°46.7`	106.53	данные отсутствуют	данные отсутствуют	данные отсутствуют
1938	22.1.7	22.1.8	78°6.7`	40.14	данные отсутствуют	данные отсутствуют	данные отсутствуют
1939	22.1.8	22.1.9	162°54.0`	63.26	данные отсутствуют	данные отсутствуют	данные отсутствуют
1940	22.1.9	22.1.10	102°25.7`	31.22	данные отсутствуют	данные отсутствуют	данные отсутствуют
1941	22.1.10	22.1.11	180°20.1`	88.87	данные отсутствуют	данные отсутствуют	данные отсутствуют
1942	22.1.11	22.1.12	51°34.0`	41.55	данные отсутствуют	данные отсутствуют	данные отсутствуют
1943	22.1.12	22.1.13	96°25.3`	36.92	данные отсутствуют	данные отсутствуют	данные отсутствуют
1944	22.1.13	22.1.14	71°46.0`	94.13	данные отсутствуют	данные отсутствуют	данные отсутствуют
1945	22.1.14	22.1.15	85°55.6`	145.57	данные отсутствуют	данные отсутствуют	данные отсутствуют
1946	22.1.15	22.1.16	62°10.8`	42.06	данные отсутствуют	данные отсутствуют	данные отсутствуют
1947	22.1.16	22.1.17	82°23.3`	105.31	данные отсутствуют	данные отсутствуют	данные отсутствуют
1948	22.1.17	22.1.18	57°31.8`	47.16	данные отсутствуют	данные отсутствуют	данные отсутствуют
1949	22.1.18	22.1.19	90°48.2`	183.98	данные отсутствуют	данные отсутствуют	данные отсутствуют
1950	22.1.19	22.1.20	128°16.1`	59.24	данные отсутствуют	данные отсутствуют	данные отсутствуют
1951	22.1.20	22.1.21	66°23.2`	103.2	данные отсутствуют	данные отсутствуют	данные отсутствуют
1952	22.1.21	22.1.22	212°43.4`	89.26	данные отсутствуют	данные отсутствуют	данные отсутствуют
1953	22.1.22	22.1.23	239°26.6`	104.72	данные отсутствуют	данные отсутствуют	данные отсутствуют
1954	22.1.23	22.1.24	246°26.0`	73.51	данные отсутствуют	данные отсутствуют	данные отсутствуют
1955	22.1.24	22.1.25	239°17.8`	79.57	данные отсутствуют	данные отсутствуют	данные отсутствуют
1956	22.1.25	22.1.26	263°11.7`	301.88	данные отсутствуют	данные отсутствуют	данные отсутствуют



ДОКУМЕНТ ПОДПИСАН  
ЭЛЕКТРОННОЙ ПОДПИСЬЮ

Сертификат: 00BV056B7401CB38D2B3576ACDC8425108

Владелец: ФЕДЕРАЛЬНАЯ СЛУЖБА ГОСУДАРСТВЕННОЙ

РЕГИСТРАЦИИ, КАДАСТРА И КАРТОГРАФИИ

Действителен: с 27.06.2023 по 19.09.2024

полное наименование должности

инициалы, фамилия

## Земельный участок

вид объекта недвижимости

Лист № 85 раздела 3.1

Всего листов раздела 3.1: 136

Всего разделов: 8

Всего листов выписки: 322

04.09.2023г. № КУВИ-001/2023-200920311

Кадастровый номер:

43:21:480901:476

1	2	3	4	5	6	7	8
1957	22.1.26	22.1.27	261°7.6'	171.81	данные отсутствуют	данные отсутствуют	данные отсутствуют
1958	22.1.27	22.1.28	268°16.1'	47.32	данные отсутствуют	данные отсутствуют	данные отсутствуют
1959	22.1.28	22.1.29	261°30.0'	63.05	данные отсутствуют	данные отсутствуют	данные отсутствуют
1960	22.1.29	22.1.30	268°23.4'	50.89	данные отсутствуют	данные отсутствуют	данные отсутствуют
1961	22.1.30	22.1.31	262°5.3'	26.01	данные отсутствуют	данные отсутствуют	данные отсутствуют
1962	22.1.31	22.1.32	270°0.0'	42.32	данные отсутствуют	данные отсутствуют	данные отсутствуют
1963	22.1.32	22.1.33	260°58.4'	123.46	данные отсутствуют	данные отсутствуют	данные отсутствуют
1964	22.1.33	22.1.34	267°16.6'	29.45	данные отсутствуют	данные отсутствуют	данные отсутствуют
1965	22.1.34	22.1.35	286°25.8'	57.31	данные отсутствуют	данные отсутствуют	данные отсутствуют
1966	22.1.35	22.1.36	304°32.5'	30.58	данные отсутствуют	данные отсутствуют	данные отсутствуют
1967	22.1.36	22.1.37	13°33.2'	165.22	данные отсутствуют	данные отсутствуют	данные отсутствуют
1968	22.1.37	22.1.38	13°33.1'	44.13	данные отсутствуют	43:21:480201:5	данные отсутствуют
1969	22.1.38	22.1.39	13°33.2'	175.37	данные отсутствуют	данные отсутствуют	данные отсутствуют
1970	22.1.39	22.1.40	287°45.2'	56.64	данные отсутствуют	данные отсутствуют	данные отсутствуют
1971	22.1.40	22.1.41	253°40.0'	83.46	данные отсутствуют	данные отсутствуют	данные отсутствуют
1972	22.1.41	22.1.42	14°14.1'	28.71	данные отсутствуют	данные отсутствуют	данные отсутствуют
1973	22.1.42	22.1.1	57°27.4'	51.01	данные отсутствуют	данные отсутствуют	данные отсутствуют
1974	23.1.1	23.1.2	56°50.9'	35.64	данные отсутствуют	данные отсутствуют	данные отсутствуют
1975	23.1.2	23.1.3	176°17.1'	161.12	данные отсутствуют	данные отсутствуют	данные отсутствуют
1976	23.1.3	23.1.4	177°37.7'	183.71	данные отсутствуют	данные отсутствуют	данные отсутствуют
1977	23.1.4	23.1.5	338°42.0'	190.26	данные отсутствуют	данные отсутствуют	данные отсутствуют
1978	23.1.5	23.1.6	351°39.7'	77.23	данные отсутствуют	данные отсутствуют	данные отсутствуют
1979	23.1.6	23.1.7	6°52.0'	32.88	данные отсутствуют	данные отсутствуют	данные отсутствуют
1980	23.1.7	23.1.1	36°29.4'	47.93	данные отсутствуют	данные отсутствуют	данные отсутствуют
1981	24.1.1	24.1.2	99°37.1'	31.3	данные отсутствуют	данные отсутствуют	данные отсутствуют
1982	24.1.2	24.1.3	197°51.2'	32.42	данные отсутствуют	данные отсутствуют	данные отсутствуют
1983	24.1.3	24.1.4	236°41.7'	42.87	данные отсутствуют	данные отсутствуют	данные отсутствуют
1984	24.1.4	24.1.1	14°2.3'	61.47	данные отсутствуют	данные отсутствуют	данные отсутствуют
1985	25.1.1	25.1.2	88°46.3'	322.27	данные отсутствуют	данные отсутствуют	данные отсутствуют



ДОКУМЕНТ ПОДПИСАН  
ЭЛЕКТРОННОЙ ПОДПИСЬЮ

Сертификат: 00BV056B7401CB38D2B3576ACDC8425108

Владелец: ФЕДЕРАЛЬНАЯ СЛУЖБА ГОСУДАРСТВЕННОЙ

РЕГИСТРАЦИИ, КАДАСТРА И КАРТОГРАФИИ

Действителен: с 27.06.2023 по 19.09.2024

полное наименование должности

инициалы, фамилия

Земельный участок  
вид объекта недвижимости

Лист № 86 раздела 3.1

Всего листов раздела 3.1: 136

Всего разделов: 8

Всего листов выписки: 322

04.09.2023г. № КУВИ-001/2023-200920311

Кадастровый номер:

43:21:480901:476

1	2	3	4	5	6	7	8
1986	25.1.2	25.1.3	84°42.6`	199.78	данные отсутствуют	данные отсутствуют	данные отсутствуют
1987	25.1.3	25.1.4	91°10.3`	132	данные отсутствуют	данные отсутствуют	данные отсутствуют
1988	25.1.3	25.1.3			данные отсутствуют	43:21:000000:561(55)	данные отсутствуют
1989	25.1.4	25.1.5	147°20.4`	158.36	данные отсутствуют	данные отсутствуют	данные отсутствуют
1990	25.1.5	25.1.6	166°8.4`	144.68	данные отсутствуют	данные отсутствуют	данные отсутствуют
1991	25.1.6	25.1.7	277°38.0`	43.82	данные отсутствуют	данные отсутствуют	данные отсутствуют
1992	25.1.7	25.1.8	311°59.5`	35.44	данные отсутствуют	данные отсутствуют	данные отсутствуют
1993	25.1.8	25.1.9	224°14.6`	39.06	данные отсутствуют	данные отсутствуют	данные отсутствуют
1994	25.1.9	25.1.10	147°32.3`	24.2	данные отсутствуют	данные отсутствуют	данные отсутствуют
1995	25.1.10	25.1.11	230°15.0`	28.9	данные отсутствуют	данные отсутствуют	данные отсутствуют
1996	25.1.11	25.1.12	330°54.2`	132.33	данные отсутствуют	данные отсутствуют	данные отсутствуют
1997	25.1.12	25.1.13	10°33.1`	76.24	данные отсутствуют	данные отсутствуют	данные отсутствуют
1998	25.1.13	25.1.14	272°13.4`	302.47	данные отсутствуют	данные отсутствуют	данные отсутствуют
1999	25.1.14	25.1.15	266°49.6`	44.26	данные отсутствуют	данные отсутствуют	данные отсутствуют
2000	25.1.15	25.1.16	184°58.7`	56.69	данные отсутствуют	данные отсутствуют	данные отсутствуют
2001	25.1.16	25.1.17	267°30.6`	254.38	данные отсутствуют	данные отсутствуют	данные отсутствуют
2002	25.1.17	25.1.18	356°35.5`	73.85	данные отсутствуют	данные отсутствуют	данные отсутствуют
2003	25.1.18	25.1.19	81°28.4`	186.6	данные отсутствуют	данные отсутствуют	данные отсутствуют
2004	25.1.19	25.1.20	271°36.2`	193.73	данные отсутствуют	данные отсутствуют	данные отсутствуют
2005	25.1.20	25.1.1	2°47.7`	49.43	данные отсутствуют	данные отсутствуют	данные отсутствуют
2006	25.2.21	25.2.22	160°41.4`	22.17	данные отсутствуют	данные отсутствуют	данные отсутствуют
2007	25.2.22	25.2.23	89°16.9`	83.7	данные отсутствуют	данные отсутствуют	данные отсутствуют
2008	25.2.23	25.2.24	345°56.3`	21.57	данные отсутствуют	данные отсутствуют	данные отсутствуют
2009	25.2.24	25.2.21	269°17.9`	85.79	данные отсутствуют	данные отсутствуют	данные отсутствуют
2010	26.1.1	26.1.2	92°36.1`	34.15	данные отсутствуют	данные отсутствуют	данные отсутствуют
2011	26.1.2	26.1.3	172°8.9`	90.76	данные отсутствуют	данные отсутствуют	данные отсутствуют
2012	26.1.3	26.1.4	106°2.9`	39.25	данные отсутствуют	данные отсутствуют	данные отсутствуют
2013	26.1.4	26.1.5	156°28.3`	34.95	данные отсутствуют	данные отсутствуют	данные отсутствуют
2014	26.1.5	26.1.6	87°42.4`	51.72	данные отсутствуют	данные отсутствуют	данные отсутствуют



ДОКУМЕНТ ПОДПИСАН  
ЭЛЕКТРОННОЙ ПОДПИСЬЮ

Сертификат: 00BV056B7401CB38D2B3576ACDC8425108

Владелец: ФЕДЕРАЛЬНАЯ СЛУЖБА ГОСУДАРСТВЕННОЙ

РЕГИСТРАЦИИ, КАДАСТРА И КАРТОГРАФИИ

Действителен: с 27.06.2023 по 19.09.2024

полное наименование должности

инициалы, фамилия

Земельный участок  
вид объекта недвижимости

Лист № 87 раздела 3.1

Всего листов раздела 3.1: 136

Всего разделов: 8

Всего листов выписки: 322

04.09.2023г. № КУВИ-001/2023-200920311

Кадастровый номер:

43:21:480901:476

1	2	3	4	5	6	7	8
2015	26.1.6	26.1.7	243°15.7'	54.81	данные отсутствуют	данные отсутствуют	данные отсутствуют
2016	26.1.7	26.1.8	183°2.7'	77.37	данные отсутствуют	данные отсутствуют	данные отсутствуют
2017	26.1.8	26.1.9	99°27.5'	58.23	данные отсутствуют	данные отсутствуют	данные отсутствуют
2018	26.1.9	26.1.10	29°1.5'	60.94	данные отсутствуют	данные отсутствуют	данные отсутствуют
2019	26.1.10	26.1.11	42°54.6'	58.37	данные отсутствуют	данные отсутствуют	данные отсутствуют
2020	26.1.11	26.1.12	82°31.3'	75.75	данные отсутствуют	данные отсутствуют	данные отсутствуют
2021	26.1.12	26.1.13	212°6.9'	72.97	данные отсутствуют	данные отсутствуют	данные отсутствуют
2022	26.1.13	26.1.14	193°40.8'	129.73	данные отсутствуют	данные отсутствуют	данные отсутствуют
2023	26.1.14	26.1.15	170°52.6'	156.4	данные отсутствуют	данные отсутствуют	данные отсутствуют
2024	26.1.15	26.1.16	288°59.5'	40.01	данные отсутствуют	данные отсутствуют	данные отсутствуют
2025	26.1.16	26.1.17	212°44.1'	10.32	данные отсутствуют	данные отсутствуют	данные отсутствуют
2026	26.1.17	26.1.18	277°48.4'	70.68	данные отсутствуют	данные отсутствуют	данные отсутствуют
2027	26.1.18	26.1.19	248°54.1'	78.64	данные отсутствуют	данные отсутствуют	данные отсутствуют
2028	26.1.19	26.1.20	314°11.8'	51.89	данные отсутствуют	данные отсутствуют	данные отсутствуют
2029	26.1.20	26.1.21	345°49.6'	107.66	данные отсутствуют	данные отсутствуют	данные отсутствуют
2030	26.1.21	26.1.22	358°13.3'	66.69	данные отсутствуют	данные отсутствуют	данные отсутствуют
2031	26.1.22	26.1.23	333°3.2'	34.2	данные отсутствуют	данные отсутствуют	данные отсутствуют
2032	26.1.23	26.1.24	0°57.7'	31	данные отсутствуют	данные отсутствуют	данные отсутствуют
2033	26.1.24	26.1.25	330°11.3'	53	данные отсутствуют	данные отсутствуют	данные отсутствуют
2034	26.1.25	26.1.26	7°2.5'	92.68	данные отсутствуют	данные отсутствуют	данные отсутствуют
2035	26.1.26	26.1.27	28°46.4'	30.06	данные отсутствуют	данные отсутствуют	данные отсутствуют
2036	26.1.27	26.1.1	12°46.9'	63.05	данные отсутствуют	данные отсутствуют	данные отсутствуют
2037	27.1.1	27.1.2	127°42.7'	265.2	данные отсутствуют	данные отсутствуют	данные отсутствуют
2038	27.1.2	27.1.3	183°11.6'	81.16	данные отсутствуют	данные отсутствуют	данные отсутствуют
2039	27.1.3	27.1.4	183°39.8'	234.56	данные отсутствуют	данные отсутствуют	данные отсутствуют
2040	27.1.4	27.1.5	180°15.7'	112.13	данные отсутствуют	данные отсутствуют	данные отсутствуют
2041	27.1.5	27.1.6	179°32.3'	128.15	данные отсутствуют	данные отсутствуют	данные отсутствуют
2042	27.1.6	27.1.7	171°18.0'	140.09	данные отсутствуют	данные отсутствуют	данные отсутствуют
2043	27.1.7	27.1.8	151°53.2'	76.76	данные отсутствуют	данные отсутствуют	данные отсутствуют



ДОКУМЕНТ ПОДПИСАН  
ЭЛЕКТРОННОЙ ПОДПИСЬЮ

Сертификат: 00BV056B7401CB38D2B3576ACDC8425108

Владелец: ФЕДЕРАЛЬНАЯ СЛУЖБА ГОСУДАРСТВЕННОЙ

РЕГИСТРАЦИИ, КАДАСТРА И КАРТОГРАФИИ

Действителен: с 27.06.2023 по 19.09.2024

полное наименование должности

инициалы, фамилия

## Земельный участок

вид объекта недвижимости

Лист № 88 раздела 3.1

Всего листов раздела 3.1: 136

Всего разделов: 8

Всего листов выписки: 322

04.09.2023г. № КУВИ-001/2023-200920311

Кадастровый номер:

43:21:480901:476

1	2	3	4	5	6	7	8
2044	27.1.8	27.1.9	121°43.7`	46.17	данные отсутствуют	данные отсутствуют	данные отсутствуют
2045	27.1.9	27.1.10	75°57.8`	19.17	данные отсутствуют	данные отсутствуют	данные отсутствуют
2046	27.1.10	27.1.11	307°10.1`	59.01	данные отсутствуют	данные отсутствуют	данные отсутствуют
2047	27.1.11	27.1.12	319°32.4`	46.18	данные отсутствуют	данные отсутствуют	данные отсутствуют
2048	27.1.12	27.1.13	346°9.5`	73.44	данные отсутствуют	данные отсутствуют	данные отсутствуют
2049	27.1.13	27.1.14	354°18.9`	104.37	данные отсутствуют	данные отсутствуют	данные отсутствуют
2050	27.1.14	27.1.15	4°37.3`	102.65	данные отсутствуют	данные отсутствуют	данные отсутствуют
2051	27.1.15	27.1.16	357°19.3`	121.56	данные отсутствуют	данные отсутствуют	данные отсутствуют
2052	27.1.16	27.1.17	4°15.9`	187.58	данные отсутствуют	данные отсутствуют	данные отсутствуют
2053	27.1.17	27.1.18	7°14.2`	98.44	данные отсутствуют	данные отсутствуют	данные отсутствуют
2054	27.1.18	27.1.19	132°55.3`	72.72	данные отсутствуют	данные отсутствуют	данные отсутствуют
2055	27.1.19	27.1.20	150°57.8`	41.47	данные отсутствуют	данные отсутствуют	данные отсутствуют
2056	27.1.20	27.1.21	175°59.9`	103.59	данные отсутствуют	данные отсутствуют	данные отсутствуют
2057	27.1.21	27.1.22	181°37.6`	272.95	данные отсутствуют	данные отсутствуют	данные отсутствуют
2058	27.1.22	27.1.23	93°34.8`	91.13	данные отсутствуют	данные отсутствуют	данные отсутствуют
2059	27.1.23	27.1.24	130°30.1`	96.09	данные отсутствуют	данные отсутствуют	данные отсутствуют
2060	27.1.24	27.1.25	113°5.2`	42.46	данные отсутствуют	данные отсутствуют	данные отсутствуют
2061	27.1.25	27.1.26	149°31.0`	84.55	данные отсутствуют	данные отсутствуют	данные отсутствуют
2062	27.1.26	27.1.27	205°12.1`	29.12	данные отсутствуют	данные отсутствуют	данные отсутствуют
2063	27.1.27	27.1.28	97°18.9`	56.78	данные отсутствуют	данные отсутствуют	данные отсутствуют
2064	27.1.28	27.1.29	154°35.8`	68.65	данные отсутствуют	данные отсутствуют	данные отсутствуют
2065	27.1.29	27.1.30	47°2.0`	31.08	данные отсутствуют	данные отсутствуют	данные отсутствуют
2066	27.1.30	27.1.31	155°18.4`	98.96	данные отсутствуют	данные отсутствуют	данные отсутствуют
2067	27.1.31	27.1.32	123°0.6`	84.42	данные отсутствуют	данные отсутствуют	данные отсутствуют
2068	27.1.32	27.1.33	199°19.2`	42.16	данные отсутствуют	данные отсутствуют	данные отсутствуют
2069	27.1.33	27.1.34	168°52.0`	43.81	данные отсутствуют	данные отсутствуют	данные отсутствуют
2070	27.1.34	27.1.35	227°58.6`	39.21	данные отсутствуют	данные отсутствуют	данные отсутствуют
2071	27.1.35	27.1.36	180°57.7`	31	данные отсутствуют	данные отсутствуют	данные отсутствуют
2072	27.1.36	27.1.37	198°0.1`	56.01	данные отсутствуют	данные отсутствуют	данные отсутствуют



ДОКУМЕНТ ПОДПИСАН  
ЭЛЕКТРОННОЙ ПОДПИСЬЮ

Сертификат: 00BV056B7401CB38D2B3576ACDC8425108

Владелец: ФЕДЕРАЛЬНАЯ СЛУЖБА ГОСУДАРСТВЕННОЙ

РЕГИСТРАЦИИ, КАДАСТРА И КАРТОГРАФИИ

Действителен: с 27.06.2023 по 19.09.2024

полное наименование должности

инициалы, фамилия

## Земельный участок

вид объекта недвижимости

Лист № 89 раздела 3.1

Всего листов раздела 3.1: 136

Всего разделов: 8

Всего листов выписки: 322

04.09.2023г. № КУВИ-001/2023-200920311

Кадастровый номер:

43:21:480901:476

1	2	3	4	5	6	7	8
2073	27.1.37	27.1.38	134°20.6'	48.11	данные отсутствуют	данные отсутствуют	данные отсутствуют
2074	27.1.38	27.1.39	176°14.5'	38.75	данные отсутствуют	данные отсутствуют	данные отсутствуют
2075	27.1.39	27.1.40	219°28.4'	22.76	данные отсутствуют	данные отсутствуют	данные отсутствуют
2076	27.1.40	27.1.41	135°0.0'	17.54	данные отсутствуют	данные отсутствуют	данные отсутствуют
2077	27.1.41	27.1.42	55°8.7'	27.42	данные отсутствуют	данные отсутствуют	данные отсутствуют
2078	27.1.42	27.1.43	348°29.8'	51.05	данные отсутствуют	данные отсутствуют	данные отсутствуют
2079	27.1.43	27.1.44	25°45.7'	25.17	данные отсутствуют	данные отсутствуют	данные отсутствуют
2080	27.1.44	27.1.45	97°26.8'	49.46	данные отсутствуют	данные отсутствуют	данные отсутствуют
2081	27.1.45	27.1.46	30°49.7'	81.51	данные отсутствуют	данные отсутствуют	данные отсутствуют
2082	27.1.46	27.1.47	103°22.5'	112.7	данные отсутствуют	данные отсутствуют	данные отсутствуют
2083	27.1.47	27.1.48	30°10.1'	40.91	данные отсутствуют	данные отсутствуют	данные отсутствуют
2084	27.1.48	27.1.49	301°48.9'	124.53	данные отсутствуют	данные отсутствуют	данные отсутствуют
2085	27.1.49	27.1.50	3°38.2'	74.88	данные отсутствуют	данные отсутствуют	данные отсутствуют
2086	27.1.50	27.1.51	103°56.8'	58.67	данные отсутствуют	данные отсутствуют	данные отсутствуют
2087	27.1.51	27.1.52	114°1.4'	196.48	данные отсутствуют	данные отсутствуют	данные отсутствуют
2088	27.1.52	27.1.53	116°31.7'	258.68	данные отсутствуют	данные отсутствуют	данные отсутствуют
2089	27.1.53	27.1.54	115°54.6'	146.31	данные отсутствуют	данные отсутствуют	данные отсутствуют
2090	27.1.54	27.1.55	103°47.3'	51.69	данные отсутствуют	данные отсутствуют	данные отсутствуют
2091	27.1.55	27.1.56	86°45.2'	409.09	данные отсутствуют	43:21:000000:561(55)	данные отсутствуют
2092	27.1.56	27.1.57	87°33.1'	96.68	данные отсутствуют	данные отсутствуют	данные отсутствуют
2093	27.1.57	27.1.58	164°26.5'	111.55	данные отсутствуют	данные отсутствуют	данные отсутствуют
2094	27.1.58	27.1.59	262°4.2'	97.93	данные отсутствуют	данные отсутствуют	данные отсутствуют
2095	27.1.59	27.1.60	242°40.2'	123	данные отсутствуют	данные отсутствуют	данные отсутствуют
2096	27.1.60	27.1.61	159°26.6'	314.7	данные отсутствуют	данные отсутствуют	данные отсутствуют
2097	27.1.61	27.1.62	255°38.7'	54.49	данные отсутствуют	данные отсутствуют	данные отсутствуют
2098	27.1.62	27.1.63	335°55.1'	240.72	данные отсутствуют	данные отсутствуют	данные отсутствуют
2099	27.1.63	27.1.64	267°5.5'	72.53	данные отсутствуют	данные отсутствуют	данные отсутствуют
2100	27.1.64	27.1.65	135°40.5'	73.81	данные отсутствуют	данные отсутствуют	данные отсутствуют
2101	27.1.65	27.1.66	213°42.2'	35.41	данные отсутствуют	данные отсутствуют	данные отсутствуют



ДОКУМЕНТ ПОДПИСАН  
ЭЛЕКТРОННОЙ ПОДПИСЬЮ

Сертификат: 00BV056B7401CB38D2B3576ACDC8425108

Владелец: ФЕДЕРАЛЬНАЯ СЛУЖБА ГОСУДАРСТВЕННОЙ

РЕГИСТРАЦИИ, КАДАСТРА И КАРТОГРАФИИ

Действителен: с 27.06.2023 по 19.09.2024

полное наименование должности

инициалы, фамилия

## Земельный участок

вид объекта недвижимости

Лист № 90 раздела 3.1

Всего листов раздела 3.1: 136

Всего разделов: 8

Всего листов выписки: 322

04.09.2023г. № КУВИ-001/2023-200920311

Кадастровый номер:

43:21:480901:476

1	2	3	4	5	6	7	8
2102	27.1.66	27.1.67	294°50.6`	73.05	данные отсутствуют	данные отсутствуют	данные отсутствуют
2103	27.1.67	27.1.68	215°50.2`	54.52	данные отсутствуют	данные отсутствуют	данные отсутствуют
2104	27.1.68	27.1.69	279°27.6`	89.62	данные отсутствуют	данные отсутствуют	данные отсутствуют
2105	27.1.69	27.1.70	345°57.8`	45.56	данные отсутствуют	данные отсутствуют	данные отсутствуют
2106	27.1.70	27.1.71	279°32.5`	148.15	данные отсутствуют	данные отсутствуют	данные отсутствуют
2107	27.1.71	27.1.72	343°46.9`	70.32	данные отсутствуют	данные отсутствуют	данные отсутствуют
2108	27.1.72	27.1.73	259°59.6`	169.56	данные отсутствуют	данные отсутствуют	данные отсутствуют
2109	27.1.73	27.1.74	140°56.6`	83.8	данные отсутствуют	данные отсутствуют	данные отсутствуют
2110	27.1.74	27.1.75	262°30.2`	47.06	данные отсутствуют	данные отсутствуют	данные отсутствуют
2111	27.1.75	27.1.76	190°46.9`	52.5	данные отсутствуют	данные отсутствуют	данные отсутствуют
2112	27.1.76	27.1.77	260°45.5`	53.48	данные отсутствуют	данные отсутствуют	данные отсутствуют
2113	27.1.77	27.1.78	189°47.0`	72.26	данные отсутствуют	данные отсутствуют	данные отсутствуют
2114	27.1.78	27.1.79	106°53.2`	71.85	данные отсутствуют	данные отсутствуют	данные отсутствуют
2115	27.1.79	27.1.80	87°4.8`	63.2	данные отсутствуют	данные отсутствуют	данные отсутствуют
2116	27.1.80	27.1.81	130°4.2`	60.31	данные отсутствуют	данные отсутствуют	данные отсутствуют
2117	27.1.81	27.1.82	140°2.6`	177.79	данные отсутствуют	данные отсутствуют	данные отсутствуют
2118	27.1.82	27.1.83	112°59.1`	261.95	данные отсутствуют	данные отсутствуют	данные отсутствуют
2119	27.1.83	27.1.84	223°38.5`	216	данные отсутствуют	данные отсутствуют	данные отсутствуют
2120	27.1.84	27.1.85	101°5.0`	315.27	данные отсутствуют	данные отсутствуют	данные отсутствуют
2121	27.1.85	27.1.86	186°0.4`	46.92	данные отсутствуют	данные отсутствуют	данные отсутствуют
2122	27.1.86	27.1.87	282°17.3`	126.91	данные отсутствуют	данные отсутствуют	данные отсутствуют
2123	27.1.87	27.1.88	285°52.6`	193.7	данные отсутствуют	данные отсутствуют	данные отсутствуют
2124	27.1.88	27.1.89	290°17.2`	101.7	данные отсутствуют	данные отсутствуют	данные отсутствуют
2125	27.1.89	27.1.90	275°29.3`	54.16	данные отсутствуют	данные отсутствуют	данные отсутствуют
2126	27.1.90	27.1.91	286°3.2`	78.54	данные отсутствуют	данные отсутствуют	данные отсутствуют
2127	27.1.91	27.1.92	275°25.4`	321.01	данные отсутствуют	данные отсутствуют	данные отсутствуют
2128	27.1.92	27.1.93	272°50.8`	126.22	данные отсутствуют	данные отсутствуют	данные отсутствуют
2129	27.1.93	27.1.94	258°35.6`	362.31	данные отсутствуют	данные отсутствуют	данные отсутствуют
2130	27.1.94	27.1.95	254°8.5`	156.15	данные отсутствуют	данные отсутствуют	данные отсутствуют



ДОКУМЕНТ ПОДПИСАН  
ЭЛЕКТРОННОЙ ПОДПИСЬЮ

Сертификат: 00BV056B7401CB38D2B3576ACDC8425108

Владелец: ФЕДЕРАЛЬНАЯ СЛУЖБА ГОСУДАРСТВЕННОЙ

РЕГИСТРАЦИИ, КАДАСТРА И КАРТОГРАФИИ

Действителен: с 27.06.2023 по 19.09.2024

полное наименование должности

инициалы, фамилия



## Земельный участок

вид объекта недвижимости

Лист № 91 раздела 3.1

Всего листов раздела 3.1: 136

Всего разделов: 8

Всего листов выписки: 322

04.09.2023г. № КУВИ-001/2023-200920311

Кадастровый номер:

43:21:480901:476

1	2	3	4	5	6	7	8
2131	27.1.95	27.1.96	119°11.4'	39.06	данные отсутствуют	данные отсутствуют	данные отсутствуют
2132	27.1.96	27.1.97	179°23.2'	47.6	данные отсутствуют	данные отсутствуют	данные отсутствуют
2133	27.1.97	27.1.98	142°9.1'	76.5	данные отсутствуют	данные отсутствуют	данные отсутствуют
2134	27.1.98	27.1.99	170°11.6'	100.92	данные отсутствуют	данные отсутствуют	данные отсутствуют
2135	27.1.99	27.1.100	146°18.5'	106.23	данные отсутствуют	данные отсутствуют	данные отсутствуют
2136	27.1.100	27.1.101	185°0.8'	140.51	данные отсутствуют	данные отсутствуют	данные отсутствуют
2137	27.1.101	27.1.102	153°52.8'	69.73	данные отсутствуют	данные отсутствуют	данные отсутствуют
2138	27.1.102	27.1.103	233°20.7'	197.42	данные отсутствуют	данные отсутствуют	данные отсутствуют
2139	27.1.103	27.1.104	285°22.3'	50.93	данные отсутствуют	данные отсутствуют	данные отсутствуют
2140	27.1.104	27.1.105	182°7.5'	33.17	данные отсутствуют	данные отсутствуют	данные отсутствуют
2141	27.1.105	27.1.106	226°57.1'	280.57	данные отсутствуют	данные отсутствуют	данные отсутствуют
2142	27.1.106	27.1.107	307°5.0'	132.34	данные отсутствуют	данные отсутствуют	данные отсутствуют
2143	27.1.107	27.1.108	225°0.0'	32.99	данные отсутствуют	данные отсутствуют	данные отсутствуют
2144	27.1.108	27.1.109	134°14.2'	195.35	данные отсутствуют	данные отсутствуют	данные отсутствуют
2145	27.1.109	27.1.110	216°18.6'	74.64	данные отсутствуют	данные отсутствуют	данные отсутствуют
2146	27.1.110	27.1.111	151°36.2'	51.64	данные отсутствуют	данные отсутствуют	данные отсутствуют
2147	27.1.111	27.1.112	214°2.9'	54.83	данные отсутствуют	данные отсутствуют	данные отсутствуют
2148	27.1.112	27.1.113	85°1.9'	56.69	данные отсутствуют	данные отсутствуют	данные отсутствуют



ДОКУМЕНТ ПОДПИСАН  
ЭЛЕКТРОННОЙ ПОДПИСЬЮ

Сертификат: 00BV056B7401CB38D2B3576ACDC8425108

Владелец: ФЕДЕРАЛЬНАЯ СЛУЖБА ГОСУДАРСТВЕННОЙ

РЕГИСТРАЦИИ, КАДАСТРА И КАРТОГРАФИИ

Действителен: с 27.06.2023 по 19.09.2024

полное наименование должности

инициалы, фамилия

## Земельный участок

вид объекта недвижимости

Лист № 92 раздела 3.1

Всего листов раздела 3.1: 136

Всего разделов: 8

Всего листов выписки: 322

04.09.2023г. № КУВИ-001/2023-200920311

Кадастровый номер:

43:21:480901:476

1	2	3	4	5	6	7	8
2149	27.1.113	27.1.114	177°12.1'	50.39	данные отсутствуют	данные отсутствуют	данные отсутствуют
2150	27.1.114	27.1.115	97°21.2'	38.37	данные отсутствуют	данные отсутствуют	данные отсутствуют
2151	27.1.115	27.1.116	209°0.6'	154.42	данные отсутствуют	данные отсутствуют	данные отсутствуют
2152	27.1.116	27.1.117	155°10.3'	181.28	данные отсутствуют	данные отсутствуют	данные отсутствуют
2153	27.1.117	27.1.118	238°23.4'	74.96	данные отсутствуют	данные отсутствуют	данные отсутствуют
2154	27.1.118	27.1.119	80°13.0'	72.26	данные отсутствуют	данные отсутствуют	данные отсутствуют
2155	27.1.119	27.1.120	200°50.9'	55.18	данные отсутствуют	данные отсутствуют	данные отсутствуют
2156	27.1.120	27.1.121	173°6.8'	95.92	данные отсутствуют	данные отсутствуют	данные отсутствуют
2157	27.1.121	27.1.122	231°58.4'	335.68	данные отсутствуют	данные отсутствуют	данные отсутствуют
2158	27.1.122	27.1.123	333°1.3'	151.54	данные отсутствуют	данные отсутствуют	данные отсутствуют
2159	27.1.123	27.1.124	246°2.3'	120.92	данные отсутствуют	данные отсутствуют	данные отсутствуют
2160	27.1.124	27.1.125	325°12.4'	176.42	данные отсутствуют	данные отсутствуют	данные отсутствуют
2161	27.1.125	27.1.126	236°53.1'	67.43	данные отсутствуют	данные отсутствуют	данные отсутствуют
2162	27.1.126	27.1.127	138°56.6'	302.83	данные отсутствуют	данные отсутствуют	данные отсутствуют
2163	27.1.127	27.1.128	153°26.3'	93.34	данные отсутствуют	данные отсутствуют	данные отсутствуют
2164	27.1.128	27.1.129	259°27.8'	107.4	данные отсутствуют	данные отсутствуют	данные отсутствуют



ДОКУМЕНТ ПОДПИСАН  
ЭЛЕКТРОННОЙ ПОДПИСЬЮ

Сертификат: 00BV056B7401CB38D2B3576ACDC8425108

Владелец: ФЕДЕРАЛЬНАЯ СЛУЖБА ГОСУДАРСТВЕННОЙ

РЕГИСТРАЦИИ, КАДАСТРА И КАРТОГРАФИИ

Действителен: с 27.06.2023 по 19.09.2024

полное наименование должности

инициалы, фамилия

## Земельный участок

вид объекта недвижимости

Лист № 93 раздела 3.1

Всего листов раздела 3.1: 136

Всего разделов: 8

Всего листов выписки: 322

04.09.2023г. № КУВИ-001/2023-200920311

Кадастровый номер:

43:21:480901:476

1	2	3	4	5	6	7	8
2165	27.1.129	27.1.130	175°48.8`	100.95	данные отсутствуют	данные отсутствуют	данные отсутствуют
2166	27.1.130	27.1.131	245°42.0`	83.52	данные отсутствуют	данные отсутствуют	данные отсутствуют
2167	27.1.131	27.1.132	139°50.7`	102.81	данные отсутствуют	данные отсутствуют	данные отсутствуют
2168	27.1.132	27.1.133	217°18.5`	64.82	данные отсутствуют	данные отсутствуют	данные отсутствуют
2169	27.1.133	27.1.134	173°9.2`	61.83	данные отсутствуют	данные отсутствуют	данные отсутствуют
2170	27.1.134	27.1.135	234°27.5`	42.25	данные отсутствуют	данные отсутствуют	данные отсутствуют
2171	27.1.135	27.1.136	120°58.0`	42.95	данные отсутствуют	данные отсутствуют	данные отсутствуют
2172	27.1.136	27.1.137	180°26.6`	174.17	данные отсутствуют	данные отсутствуют	данные отсутствуют
2173	27.1.137	27.1.138	198°57.7`	192.32	данные отсутствуют	данные отсутствуют	данные отсутствуют
2174	27.1.138	27.1.139	281°13.5`	157.71	данные отсутствуют	данные отсутствуют	данные отсутствуют
2175	27.1.139	27.1.140	212°44.0`	81.74	данные отсутствуют	данные отсутствуют	данные отсутствуют
2176	27.1.140	27.1.141	135°41.2`	72.06	данные отсутствуют	данные отсутствуют	данные отсутствуют
2177	27.1.141	27.1.142	53°7.6`	61.38	данные отсутствуют	данные отсутствуют	данные отсутствуют
2178	27.1.142	27.1.143	85°19.2`	100.63	данные отсутствуют	данные отсутствуют	данные отсутствуют
2179	27.1.143	27.1.144	183°1.6`	62.32	данные отсутствуют	данные отсутствуют	данные отсутствуют
2180	27.1.144	27.1.145	287°36.5`	81.15	данные отсутствуют	данные отсутствуют	данные отсутствуют



ДОКУМЕНТ ПОДПИСАН  
ЭЛЕКТРОННОЙ ПОДПИСЬЮ

Сертификат: 00BV056B7401CB38D2B3576ACDC8425108

Владелец: ФЕДЕРАЛЬНАЯ СЛУЖБА ГОСУДАРСТВЕННОЙ

РЕГИСТРАЦИИ, КАДАСТРА И КАРТОГРАФИИ

Действителен: с 27.06.2023 по 19.09.2024

полное наименование должности

инициалы, фамилия

## Земельный участок

вид объекта недвижимости

Лист № 94 раздела 3.1

Всего листов раздела 3.1: 136

Всего разделов: 8

Всего листов выписки: 322

04.09.2023г. № КУВИ-001/2023-200920311

Кадастровый номер:

43:21:480901:476

1	2	3	4	5	6	7	8
2181	27.1.145	27.1.146	250°1.3'	129.33	данные отсутствуют	данные отсутствуют	данные отсутствуют
2182	27.1.146	27.1.147	156°55.1'	81.42	данные отсутствуют	данные отсутствуют	данные отсутствуют
2183	27.1.147	27.1.148	239°21.3'	38.53	данные отсутствуют	данные отсутствуют	данные отсутствуют
2184	27.1.148	27.1.149	338°25.7'	56.77	данные отсутствуют	данные отсутствуют	данные отсутствуют
2185	27.1.149	27.1.150	233°42.4'	97.48	данные отсутствуют	данные отсутствуют	данные отсутствуют
2186	27.1.150	27.1.151	152°12.2'	76.34	данные отсутствуют	данные отсутствуют	данные отсутствуют
2187	27.1.151	27.1.152	212°21.6'	146.8	данные отсутствуют	данные отсутствуют	данные отсутствуют
2188	27.1.152	27.1.153	272°17.6'	30.72	данные отсутствуют	данные отсутствуют	данные отсутствуют
2189	27.1.153	27.1.154	220°21.7'	128.9	данные отсутствуют	данные отсутствуют	данные отсутствуют
2190	27.1.154	27.1.155	261°23.2'	24.64	данные отсутствуют	данные отсутствуют	данные отсутствуют
2191	27.1.155	27.1.156	21°25.3'	62.15	данные отсутствуют	данные отсутствуют	данные отсутствуют
2192	27.1.156	27.1.157	353°24.9'	27.38	данные отсутствуют	данные отсутствуют	данные отсутствуют
2193	27.1.157	27.1.158	291°27.7'	69.53	данные отсутствуют	данные отсутствуют	данные отсутствуют
2194	27.1.158	27.1.159	270°28.9'	22.64	данные отсутствуют	данные отсутствуют	данные отсутствуют
2195	27.1.159	27.1.160	326°34.6'	47	данные отсутствуют	данные отсутствуют	данные отсутствуют
2196	27.1.160	27.1.161	43°51.7'	18.5	данные отсутствуют	данные отсутствуют	данные отсутствуют



ДОКУМЕНТ ПОДПИСАН  
ЭЛЕКТРОННОЙ ПОДПИСЬЮ

Сертификат: 00BV056B7401CB38D2B3576ACDC8425108

Владелец: ФЕДЕРАЛЬНАЯ СЛУЖБА ГОСУДАРСТВЕННОЙ

РЕГИСТРАЦИИ, КАДАСТРА И КАРТОГРАФИИ

Действителен: с 27.06.2023 по 19.09.2024

полное наименование должности

инициалы, фамилия

## Земельный участок

вид объекта недвижимости

Лист № 95 раздела 3.1

Всего листов раздела 3.1: 136

Всего разделов: 8

Всего листов выписки: 322

04.09.2023г. № КУВИ-001/2023-200920311

Кадастровый номер:

43:21:480901:476

1	2	3	4	5	6	7	8
2197	27.1.161	27.1.162	2°18.4'	49.19	данные отсутствуют	данные отсутствуют	данные отсутствуют
2198	27.1.162	27.1.163	108°36.6'	93.38	данные отсутствуют	данные отсутствуют	данные отсутствуют
2199	27.1.163	27.1.164	93°29.5'	55.81	данные отсутствуют	данные отсутствуют	данные отсутствуют
2200	27.1.164	27.1.165	61°26.6'	43.76	данные отсутствуют	данные отсутствуют	данные отсутствуют
2201	27.1.165	27.1.166	22°31.1'	48.67	данные отсутствуют	данные отсутствуют	данные отсутствуют
2202	27.1.166	27.1.167	300°57.4'	24.18	данные отсутствуют	данные отсутствуют	данные отсутствуют
2203	27.1.167	27.1.168	201°58.7'	57.95	данные отсутствуют	данные отсутствуют	данные отсутствуют
2204	27.1.168	27.1.169	261°37.3'	59.22	данные отсутствуют	данные отсутствуют	данные отсутствуют
2205	27.1.169	27.1.170	316°40.0'	25.53	данные отсутствуют	данные отсутствуют	данные отсутствуют
2206	27.1.170	27.1.171	92°59.5'	45.04	данные отсутствуют	данные отсутствуют	данные отсутствуют
2207	27.1.171	27.1.172	48°8.8'	45.86	данные отсутствуют	данные отсутствуют	данные отсутствуют
2208	27.1.172	27.1.173	2°58.8'	77.51	данные отсутствуют	данные отсутствуют	данные отсутствуют
2209	27.1.173	27.1.174	320°55.0'	68.05	данные отсутствуют	данные отсутствуют	данные отсутствуют
2210	27.1.174	27.1.175	183°59.8'	67.15	данные отсутствуют	данные отсутствуют	данные отсутствуют
2211	27.1.175	27.1.176	261°43.7'	57.62	данные отсутствуют	данные отсутствуют	данные отсутствуют
2212	27.1.176	27.1.177	283°53.8'	65.21	данные отсутствуют	данные отсутствуют	данные отсутствуют



ДОКУМЕНТ ПОДПИСАН  
ЭЛЕКТРОННОЙ ПОДПИСЬЮ

Сертификат: 00ВВ056В7401СВ38D2В3576АСDС8425108

Владелец: ФЕДЕРАЛЬНАЯ СЛУЖБА ГОСУДАРСТВЕННОЙ

РЕГИСТРАЦИИ, КАДАСТРА И КАРТОГРАФИИ

Действителен: с 27.06.2023 по 19.09.2024

полное наименование должности

инициалы, фамилия

## Земельный участок

вид объекта недвижимости

Лист № 96 раздела 3.1

Всего листов раздела 3.1: 136

Всего разделов: 8

Всего листов выписки: 322

04.09.2023г. № КУВИ-001/2023-200920311

Кадастровый номер:

43:21:480901:476

1	2	3	4	5	6	7	8
2213	27.1.177	27.1.178	15°11.3'	43.89	данные отсутствуют	данные отсутствуют	данные отсутствуют
2214	27.1.178	27.1.179	73°46.7'	59.93	данные отсутствуют	данные отсутствуют	данные отсутствуют
2215	27.1.179	27.1.180	53°29.3'	82.64	данные отсутствуют	данные отсутствуют	данные отсутствуют
2216	27.1.180	27.1.181	42°53.0'	49.96	данные отсутствуют	данные отсутствуют	данные отсутствуют
2217	27.1.181	27.1.182	336°34.7'	79.27	данные отсутствуют	данные отсутствуют	данные отсутствуют
2218	27.1.182	27.1.183	357°37.9'	72.61	данные отсутствуют	данные отсутствуют	данные отсутствуют
2219	27.1.183	27.1.184	113°23.7'	58.55	данные отсутствуют	данные отсутствуют	данные отсутствуют
2220	27.1.184	27.1.185	31°30.7'	83.03	данные отсутствуют	данные отсутствуют	данные отсутствуют
2221	27.1.185	27.1.186	0°0.0'	74.93	данные отсутствуют	данные отсутствуют	данные отсутствуют
2222	27.1.186	27.1.187	334°30.7'	98.46	данные отсутствуют	данные отсутствуют	данные отсутствуют
2223	27.1.187	27.1.188	13°14.7'	72.19	данные отсутствуют	данные отсутствуют	данные отсутствуют
2224	27.1.188	27.1.189	353°21.0'	84.8	данные отсутствуют	данные отсутствуют	данные отсутствуют
2225	27.1.189	27.1.190	322°27.7'	61.91	данные отсутствуют	данные отсутствуют	данные отсутствуют
2226	27.1.190	27.1.191	338°32.3'	64.96	данные отсутствуют	данные отсутствуют	данные отсутствуют
2227	27.1.191	27.1.192	270°56.7'	31.52	данные отсутствуют	данные отсутствуют	данные отсутствуют
2228	27.1.192	27.1.193	329°9.7'	40.32	данные отсутствуют	данные отсутствуют	данные отсутствуют



ДОКУМЕНТ ПОДПИСАН  
ЭЛЕКТРОННОЙ ПОДПИСЬЮ

Сертификат: 00BV056B7401CB38D2B3576ACDC8425108

Владелец: ФЕДЕРАЛЬНАЯ СЛУЖБА ГОСУДАРСТВЕННОЙ

РЕГИСТРАЦИИ, КАДАСТРА И КАРТОГРАФИИ

Действителен: с 27.06.2023 по 19.09.2024

полное наименование должности

инициалы, фамилия

## Земельный участок

вид объекта недвижимости

Лист № 97 раздела 3.1

Всего листов раздела 3.1: 136

Всего разделов: 8

Всего листов выписки: 322

04.09.2023г. № КУВИ-001/2023-200920311

Кадастровый номер:

43:21:480901:476

1	2	3	4	5	6	7	8
2229	27.1.193	27.1.194	68°37.8'	63.81	данные отсутствуют	данные отсутствуют	данные отсутствуют
2230	27.1.194	27.1.195	264°19.8'	68.02	данные отсутствуют	данные отсутствуют	данные отсутствуют
2231	27.1.195	27.1.196	350°48.1'	35.6	данные отсутствуют	данные отсутствуют	данные отсутствуют
2232	27.1.196	27.1.197	264°54.7'	23.34	данные отсутствуют	данные отсутствуют	данные отсутствуют
2233	27.1.197	27.1.198	195°25.1'	62.18	данные отсутствуют	данные отсутствуют	данные отсутствуют
2234	27.1.198	27.1.199	143°37.3'	48.78	данные отсутствуют	данные отсутствуют	данные отсутствуют
2235	27.1.199	27.1.200	198°40.4'	38.73	данные отсутствуют	данные отсутствуют	данные отсутствуют
2236	27.1.200	27.1.201	169°14.8'	30.55	данные отсутствуют	данные отсутствуют	данные отсутствуют
2237	27.1.201	27.1.202	191°26.0'	46.16	данные отсутствуют	данные отсутствуют	данные отсутствуют
2238	27.1.202	27.1.203	179°31.7'	94.94	данные отсутствуют	данные отсутствуют	данные отсутствуют
2239	27.1.203	27.1.204	235°49.1'	59.11	данные отсутствуют	данные отсутствуют	данные отсутствуют
2240	27.1.204	27.1.205	303°12.6'	7.61	данные отсутствуют	данные отсутствуют	данные отсутствуют
2241	27.1.205	27.1.206	31°9.7'	60.84	данные отсутствуют	данные отсутствуют	данные отсутствуют
2242	27.1.206	27.1.207	312°56.2'	25.72	данные отсутствуют	данные отсутствуют	данные отсутствуют
2243	27.1.207	27.1.208	220°1.4'	36.2	данные отсутствуют	данные отсутствуют	данные отсутствуют
2244	27.1.208	27.1.209	258°24.1'	31.24	данные отсутствуют	данные отсутствуют	данные отсутствуют



ДОКУМЕНТ ПОДПИСАН  
ЭЛЕКТРОННОЙ ПОДПИСЬЮ

Сертификат: 00BV056B7401CB38D2B3576ACDC8425108

Владелец: ФЕДЕРАЛЬНАЯ СЛУЖБА ГОСУДАРСТВЕННОЙ

РЕГИСТРАЦИИ, КАДАСТРА И КАРТОГРАФИИ

Действителен: с 27.06.2023 по 19.09.2024

полное наименование должности

инициалы, фамилия

## Земельный участок

вид объекта недвижимости

Лист № 98 раздела 3.1

Всего листов раздела 3.1: 136

Всего разделов: 8

Всего листов выписки: 322

04.09.2023г. № КУВИ-001/2023-200920311

Кадастровый номер:

43:21:480901:476

1	2	3	4	5	6	7	8
2245	27.1.209	27.1.210	200°17.6'	27.88	данные отсутствуют	данные отсутствуют	данные отсутствуют
2246	27.1.210	27.1.211	117°55.9'	24.57	данные отсутствуют	данные отсутствуют	данные отсутствуют
2247	27.1.211	27.1.212	129°38.5'	35.66	данные отсутствуют	данные отсутствуют	данные отсутствуют
2248	27.1.212	27.1.213	73°8.0'	18.03	данные отсутствуют	данные отсутствуют	данные отсутствуют
2249	27.1.213	27.1.214	137°0.5'	15.74	данные отсутствуют	данные отсутствуют	данные отсутствуют
2250	27.1.214	27.1.215	94°33.9'	32.79	данные отсутствуют	данные отсутствуют	данные отсутствуют
2251	27.1.215	27.1.216	182°26.8'	24.6	данные отсутствуют	данные отсутствуют	данные отсутствуют
2252	27.1.216	27.1.217	271°27.7'	92.09	данные отсутствуют	данные отсутствуют	данные отсутствуют
2253	27.1.217	27.1.218	298°40.6'	95.38	данные отсутствуют	данные отсутствуют	данные отсутствуют
2254	27.1.218	27.1.219	21°16.2'	204.02	данные отсутствуют	данные отсутствуют	данные отсутствуют
2255	27.1.219	27.1.220	325°46.8'	69.53	данные отсутствуют	данные отсутствуют	данные отсутствуют
2256	27.1.220	27.1.221	300°38.8'	85.26	данные отсутствуют	данные отсутствуют	данные отсутствуют
2257	27.1.221	27.1.222	281°28.9'	34.16	данные отсутствуют	данные отсутствуют	данные отсутствуют
2258	27.1.222	27.1.223	356°59.9'	38.96	данные отсутствуют	данные отсутствуют	данные отсутствуют
2259	27.1.223	27.1.224	114°57.2'	42.64	данные отсутствуют	данные отсутствуют	данные отсутствуют
2260	27.1.224	27.1.225	44°58.5'	32.54	данные отсутствуют	данные отсутствуют	данные отсутствуют



ДОКУМЕНТ ПОДПИСАН  
ЭЛЕКТРОННОЙ ПОДПИСЬЮ

Сертификат: 00BV056B7401CB38D2B3576ACDC8425108

Владелец: ФЕДЕРАЛЬНАЯ СЛУЖБА ГОСУДАРСТВЕННОЙ

РЕГИСТРАЦИИ, КАДАСТРА И КАРТОГРАФИИ

Действителен: с 27.06.2023 по 19.09.2024

полное наименование должности

инициалы, фамилия



Земельный участок			
вид объекта недвижимости			

Лист № 99 раздела 3.1	Всего листов раздела 3.1: 136	Всего разделов: 8	Всего листов выписки: 322
-----------------------	-------------------------------	-------------------	---------------------------

04.09.2023г. № КУВИ-001/2023-200920311

Кадастровый номер: 43:21:480901:476

1	2	3	4	5	6	7	8
2261	27.1.225	27.1.226	348°30.3`	75.27	данные отсутствуют	данные отсутствуют	данные отсутствуют
2262	27.1.226	27.1.227	105°0.9`	44	данные отсутствуют	данные отсутствуют	данные отсутствуют
2263	27.1.227	27.1.228	25°1.6`	17.16	данные отсутствуют	данные отсутствуют	данные отсутствуют
2264	27.1.228	27.1.229	318°14.3`	38.92	данные отсутствуют	данные отсутствуют	данные отсутствуют
2265	27.1.229	27.1.230	55°39.5`	27.3	данные отсутствуют	данные отсутствуют	данные отсутствуют
2266	27.1.230	27.1.231	137°14.8`	62.62	данные отсутствуют	данные отсутствуют	данные отсутствуют
2267	27.1.231	27.1.232	64°13.2`	16.65	данные отсутствуют	данные отсутствуют	данные отсутствуют
2268	27.1.232	27.1.233	139°59.3`	54.65	данные отсутствуют	данные отсутствуют	данные отсутствуют
2269	27.1.233	27.1.234	85°6.0`	18.15	данные отсутствуют	данные отсутствуют	данные отсутствуют
2270	27.1.234	27.1.235	151°19.1`	37.42	данные отсутствуют	данные отсутствуют	данные отсутствуют
2271	27.1.235	27.1.236	71°2.9`	54.75	данные отсутствуют	данные отсутствуют	данные отсутствуют
2272	27.1.236	27.1.237	47°58.9`	71.11	данные отсутствуют	данные отсутствуют	данные отсутствуют
2273	27.1.237	27.1.238	157°10.1`	67.5	данные отсутствуют	данные отсутствуют	данные отсутствуют
2274	27.1.238	27.1.239	140°42.5`	44.22	данные отсутствуют	данные отсутствуют	данные отсутствуют
2275	27.1.239	27.1.240	120°39.4`	32.54	данные отсутствуют	данные отсутствуют	данные отсутствуют
2276	27.1.240	27.1.241	219°24.3`	37.57	данные отсутствуют	данные отсутствуют	данные отсутствуют



ДОКУМЕНТ ПОДПИСАН  
ЭЛЕКТРОННОЙ ПОДПИСЬЮ

Сертификат: 00ВВ056В7401СВ38D2В3576АСDС8425108

Владелец: ФЕДЕРАЛЬНАЯ СЛУЖБА ГОСУДАРСТВЕННОЙ

РЕГИСТРАЦИИ, КАДАСТРА И КАРТОГРАФИИ

Действителен: с 27.06.2023 по 19.09.2024

полное наименование должности

инициалы, фамилия

## Земельный участок

вид объекта недвижимости

Лист № 100 раздела 3.1

Всего листов раздела 3.1: 136

Всего разделов: 8

Всего листов выписки: 322

04.09.2023г. № КУВИ-001/2023-200920311

Кадастровый номер:

43:21:480901:476

1	2	3	4	5	6	7	8
2277	27.1.241	27.1.24 2	166°30.4'	106.62	данные отсутствуют	данные отсутствуют	данные отсутствуют
2278	27.1.242	27.1.24 3	82°52.4'	58.51	данные отсутствуют	данные отсутствуют	данные отсутствуют
2279	27.1.243	27.1.24 4	27°42.5'	46.84	данные отсутствуют	данные отсутствуют	данные отсутствуют
2280	27.1.244	27.1.24 5	352°52.3'	91.95	данные отсутствуют	данные отсутствуют	данные отсутствуют
2281	27.1.245	27.1.24 6	55°11.3'	29.06	данные отсутствуют	данные отсутствуют	данные отсутствуют
2282	27.1.246	27.1.24 7	90°0.0'	39.39	данные отсутствуют	данные отсутствуют	данные отсутствуют
2283	27.1.247	27.1.24 8	334°24.1'	302.36	данные отсутствуют	данные отсутствуют	данные отсутствуют
2284	27.1.248	27.1.24 9	317°1.3'	62.36	данные отсутствуют	данные отсутствуют	данные отсутствуют
2285	27.1.249	27.1.25 0	39°4.3'	113.52	данные отсутствуют	данные отсутствуют	данные отсутствуют
2286	27.1.250	27.1.25 1	327°17.8'	99.8	данные отсутствуют	данные отсутствуют	данные отсутствуют
2287	27.1.251	27.1.25 2	246°31.2'	137.92	данные отсутствуют	данные отсутствуют	данные отсутствуют
2288	27.1.252	27.1.25 3	328°38.3'	127.49	данные отсутствуют	данные отсутствуют	данные отсутствуют
2289	27.1.253	27.1.25 4	306°52.3'	93.31	данные отсутствуют	данные отсутствуют	данные отсутствуют
2290	27.1.254	27.1.25 5	344°31.5'	39.5	данные отсутствуют	данные отсутствуют	данные отсутствуют
2291	27.1.255	27.1.25 6	290°16.0'	30.78	данные отсутствуют	данные отсутствуют	данные отсутствуют
2292	27.1.256	27.1.25 7	233°25.7'	80.04	данные отсутствуют	данные отсутствуют	данные отсутствуют



ДОКУМЕНТ ПОДПИСАН  
ЭЛЕКТРОННОЙ ПОДПИСЬЮ

Сертификат: 00ВВ056В7401СВ38D2В3576АСDС8425108

Владелец: ФЕДЕРАЛЬНАЯ СЛУЖБА ГОСУДАРСТВЕННОЙ

РЕГИСТРАЦИИ, КАДАСТРА И КАРТОГРАФИИ

Действителен: с 27.06.2023 по 19.09.2024

полное наименование должности

инициалы, фамилия

## Земельный участок

вид объекта недвижимости

Лист № 101 раздела 3.1

Всего листов раздела 3.1: 136

Всего разделов: 8

Всего листов выписки: 322

04.09.2023г. № КУВИ-001/2023-200920311

Кадастровый номер:

43:21:480901:476

1	2	3	4	5	6	7	8
2293	27.1.257	27.1.258	216°40.7'	187.46	данные отсутствуют	данные отсутствуют	данные отсутствуют
2294	27.1.258	27.1.259	274°17.3'	41.6	данные отсутствуют	данные отсутствуют	данные отсутствуют
2295	27.1.259	27.1.260	330°22.5'	63.26	данные отсутствуют	данные отсутствуют	данные отсутствуют
2296	27.1.260	27.1.261	23°28.7'	55.4	данные отсутствуют	данные отсутствуют	данные отсутствуют
2297	27.1.261	27.1.262	242°6.0'	39.75	данные отсутствуют	данные отсутствуют	данные отсутствуют
2298	27.1.262	27.1.263	273°53.9'	22.79	данные отсутствуют	данные отсутствуют	данные отсутствуют
2299	27.1.263	27.1.264	221°50.4'	53.62	данные отсутствуют	данные отсутствуют	данные отсутствуют
2300	27.1.264	27.1.265	265°24.8'	49.65	данные отсутствуют	данные отсутствуют	данные отсутствуют
2301	27.1.265	27.1.266	322°3.6'	38.66	данные отсутствуют	данные отсутствуют	данные отсутствуют
2302	27.1.266	27.1.267	47°45.4'	60.72	данные отсутствуют	данные отсутствуют	данные отсутствуют
2303	27.1.267	27.1.268	248°20.9'	72.83	данные отсутствуют	данные отсутствуют	данные отсутствуют
2304	27.1.268	27.1.269	328°32.5'	40.58	данные отсутствуют	данные отсутствуют	данные отсутствуют
2305	27.1.269	27.1.270	25°14.7'	70.27	данные отсутствуют	данные отсутствуют	данные отсутствуют
2306	27.1.270	27.1.271	51°29.7'	119.52	данные отсутствуют	данные отсутствуют	данные отсутствуют
2307	27.1.271	27.1.272	56°41.6'	192.91	данные отсутствуют	данные отсутствуют	данные отсутствуют
2308	27.1.272	27.1.273	45°0.0'	51.89	данные отсутствуют	данные отсутствуют	данные отсутствуют



ДОКУМЕНТ ПОДПИСАН  
ЭЛЕКТРОННОЙ ПОДПИСЬЮ

Сертификат: 00ВВ056В7401СВ38D2В3576АСDС8425108

Владелец: ФЕДЕРАЛЬНАЯ СЛУЖБА ГОСУДАРСТВЕННОЙ

РЕГИСТРАЦИИ, КАДАСТРА И КАРТОГРАФИИ

Действителен: с 27.06.2023 по 19.09.2024

полное наименование должности

инициалы, фамилия

Земельный участок  
вид объекта недвижимости

Лист № 102 раздела 3.1

Всего листов раздела 3.1: 136

Всего разделов: 8

Всего листов выписки: 322

04.09.2023г. № КУВИ-001/2023-200920311

Кадастровый номер:

43:21:480901:476

1	2	3	4	5	6	7	8
2309	27.1.273	27.1.274	96°29.9'	41.08	данные отсутствуют	данные отсутствуют	данные отсутствуют
2310	27.1.274	27.1.275	152°25.2'	75.96	данные отсутствуют	данные отсутствуют	данные отсутствуют
2311	27.1.275	27.1.276	168°17.4'	101.7	данные отсутствуют	данные отсутствуют	данные отсутствуют
2312	27.1.276	27.1.277	127°27.4'	61.19	данные отсутствуют	данные отсутствуют	данные отсутствуют
2313	27.1.277	27.1.278	342°35.1'	174.38	данные отсутствуют	данные отсутствуют	данные отсутствуют
2314	27.1.278	27.1.279	56°1.0'	252.39	данные отсутствуют	данные отсутствуют	данные отсутствуют
2315	27.1.279	27.1.280	64°55.3'	151.18	данные отсутствуют	данные отсутствуют	данные отсутствуют
2316	27.1.280	27.1.281	68°29.3'	18.33	данные отсутствуют	данные отсутствуют	данные отсутствуют
2317	27.1.281	27.1.282	339°1.9'	33.2	данные отсутствуют	данные отсутствуют	данные отсутствуют
2318	27.1.282	27.1.283	285°24.2'	15.55	данные отсутствуют	данные отсутствуют	данные отсутствуют
2319	27.1.283	27.1.284	3°9.1'	47.1	данные отсутствуют	данные отсутствуют	данные отсутствуют
2320	27.1.284	27.1.285	268°32.6'	61	данные отсутствуют	данные отсутствуют	данные отсутствуют
2321	27.1.285	27.1.286	261°42.3'	179.11	данные отсутствуют	данные отсутствуют	данные отсутствуют
2322	27.1.286	27.1.287	213°49.7'	58.47	данные отсутствуют	данные отсутствуют	данные отсутствуют
2323	27.1.287	27.1.288	257°53.0'	76.89	данные отсутствуют	данные отсутствуют	данные отсутствуют
2324	27.1.288	27.1.289	224°16.1'	93.65	данные отсутствуют	данные отсутствуют	данные отсутствуют



ДОКУМЕНТ ПОДПИСАН  
ЭЛЕКТРОННОЙ ПОДПИСЬЮ

Сертификат: 00BV056B7401CB38D2B3576ACDC8425108

Владелец: ФЕДЕРАЛЬНАЯ СЛУЖБА ГОСУДАРСТВЕННОЙ

РЕГИСТРАЦИИ, КАДАСТРА И КАРТОГРАФИИ

Действителен: с 27.06.2023 по 19.09.2024

полное наименование должности

инициалы, фамилия

## Земельный участок

вид объекта недвижимости

Лист № 103 раздела 3.1

Всего листов раздела 3.1: 136

Всего разделов: 8

Всего листов выписки: 322

04.09.2023г. № КУВИ-001/2023-200920311

Кадастровый номер:

43:21:480901:476

1	2	3	4	5	6	7	8
2325	27.1.289	27.1.290	333°48.0'	35.13	данные отсутствуют	данные отсутствуют	данные отсутствуют
2326	27.1.290	27.1.291	262°23.5'	113.13	данные отсутствуют	данные отсутствуют	данные отсутствуют
2327	27.1.291	27.1.292	249°1.9'	92.41	данные отсутствуют	данные отсутствуют	данные отсутствуют
2328	27.1.292	27.1.293	212°53.0'	71.39	данные отсутствуют	данные отсутствуют	данные отсутствуют
2329	27.1.293	27.1.294	273°19.4'	35.71	данные отсутствуют	данные отсутствуют	данные отсутствуют
2330	27.1.294	27.1.295	347°59.0'	188.61	данные отсутствуют	данные отсутствуют	данные отсутствуют
2331	27.1.295	27.1.296	317°39.1'	86.69	данные отсутствуют	данные отсутствуют	данные отсутствуют
2332	27.1.296	27.1.297	17°20.4'	128.3	данные отсутствуют	данные отсутствуют	данные отсутствуют
2333	27.1.297	27.1.298	269°25.4'	51.67	данные отсутствуют	данные отсутствуют	данные отсутствуют
2334	27.1.298	27.1.299	298°9.2'	83.23	данные отсутствуют	данные отсутствуют	данные отсутствуют
2335	27.1.299	27.1.300	345°32.6'	19.51	данные отсутствуют	данные отсутствуют	данные отсутствуют
2336	27.1.300	27.1.301	253°31.1'	76.77	данные отсутствуют	данные отсутствуют	данные отсутствуют
2337	27.1.301	27.1.302	224°4.0'	44.73	данные отсутствуют	данные отсутствуют	данные отсутствуют
2338	27.1.302	27.1.303	201°59.9'	39.54	данные отсутствуют	данные отсутствуют	данные отсутствуют
2339	27.1.303	27.1.304	239°29.2'	111.57	данные отсутствуют	данные отсутствуют	данные отсутствуют
2340	27.1.304	27.1.305	173°48.1'	47.97	данные отсутствуют	данные отсутствуют	данные отсутствуют



ДОКУМЕНТ ПОДПИСАН  
ЭЛЕКТРОННОЙ ПОДПИСЬЮ

Сертификат: 00BV056B7401CB38D2B3576ACDC8425108

Владелец: ФЕДЕРАЛЬНАЯ СЛУЖБА ГОСУДАРСТВЕННОЙ

РЕГИСТРАЦИИ, КАДАСТРА И КАРТОГРАФИИ

Действителен: с 27.06.2023 по 19.09.2024

полное наименование должности

инициалы, фамилия

## Земельный участок

вид объекта недвижимости

Лист № 104 раздела 3.1

Всего листов раздела 3.1: 136

Всего разделов: 8

Всего листов выписки: 322

04.09.2023г. № КУВИ-001/2023-200920311

Кадастровый номер:

43:21:480901:476

1	2	3	4	5	6	7	8
2341	27.1.305	27.1.306	125°45.1'	89.62	данные отсутствуют	данные отсутствуют	данные отсутствуют
2342	27.1.306	27.1.307	127°31.6'	44.96	данные отсутствуют	данные отсутствуют	данные отсутствуют
2343	27.1.307	27.1.308	151°42.1'	122.07	данные отсутствуют	данные отсутствуют	данные отсутствуют
2344	27.1.308	27.1.309	176°29.8'	50.73	данные отсутствуют	данные отсутствуют	данные отсутствуют
2345	27.1.309	27.1.310	140°34.7'	30.11	данные отсутствуют	данные отсутствуют	данные отсутствуют
2346	27.1.310	27.1.311	183°48.8'	46.6	данные отсутствуют	данные отсутствуют	данные отсутствуют
2347	27.1.311	27.1.312	159°32.9'	32.54	данные отсутствуют	данные отсутствуют	данные отсутствуют
2348	27.1.312	27.1.313	189°50.3'	39.33	данные отсутствуют	данные отсутствуют	данные отсутствуют
2349	27.1.313	27.1.314	279°46.3'	15.2	данные отсутствуют	данные отсутствуют	данные отсутствуют
2350	27.1.314	27.1.315	215°14.8'	47.46	данные отсутствуют	данные отсутствуют	данные отсутствуют
2351	27.1.315	27.1.316	265°52.8'	50.25	данные отсутствуют	данные отсутствуют	данные отсутствуют
2352	27.1.316	27.1.317	199°42.1'	44.46	данные отсутствуют	данные отсутствуют	данные отсутствуют
2353	27.1.317	27.1.318	241°3.7'	27.76	данные отсутствуют	данные отсутствуют	данные отсутствуют
2354	27.1.318	27.1.319	186°7.9'	46.35	данные отсутствуют	данные отсутствуют	данные отсутствуют
2355	27.1.319	27.1.320	222°12.0'	78.01	данные отсутствуют	данные отсутствуют	данные отсутствуют
2356	27.1.320	27.1.321	342°52.9'	24.22	данные отсутствуют	данные отсутствуют	данные отсутствуют



ДОКУМЕНТ ПОДПИСАН  
ЭЛЕКТРОННОЙ ПОДПИСЬЮ

Сертификат: 00BV056B7401CB38D2B3576ACDC8425108

Владелец: ФЕДЕРАЛЬНАЯ СЛУЖБА ГОСУДАРСТВЕННОЙ

РЕГИСТРАЦИИ, КАДАСТРА И КАРТОГРАФИИ

Действителен: с 27.06.2023 по 19.09.2024

полное наименование должности

инициалы, фамилия

## Земельный участок

вид объекта недвижимости

Лист № 105 раздела 3.1

Всего листов раздела 3.1: 136

Всего разделов: 8

Всего листов выписки: 322

04.09.2023г. № КУВИ-001/2023-200920311

Кадастровый номер:

43:21:480901:476

1	2	3	4	5	6	7	8
2357	27.1.321	27.1.322	16°2.7'	81.01	данные отсутствуют	данные отсутствуют	данные отсутствуют
2358	27.1.322	27.1.323	274°14.0'	60.69	данные отсутствуют	данные отсутствуют	данные отсутствуют
2359	27.1.323	27.1.324	339°7.6'	49.42	данные отсутствуют	данные отсутствуют	данные отсутствуют
2360	27.1.324	27.1.325	56°0.5'	59.62	данные отсутствуют	данные отсутствуют	данные отсутствуют
2361	27.1.325	27.1.326	51°49.3'	56.44	данные отсутствуют	данные отсутствуют	данные отсутствуют
2362	27.1.326	27.1.327	14°28.7'	50.24	данные отсутствуют	данные отсутствуют	данные отсутствуют
2363	27.1.327	27.1.328	322°1.2'	51.43	данные отсутствуют	данные отсутствуют	данные отсутствуют
2364	27.1.328	27.1.329	9°0.0'	63.54	данные отсутствуют	данные отсутствуют	данные отсутствуют
2365	27.1.329	27.1.330	299°41.6'	71.22	данные отсутствуют	данные отсутствуют	данные отсутствуют
2366	27.1.330	27.1.331	332°26.8'	73.37	данные отсутствуют	данные отсутствуют	данные отсутствуют
2367	27.1.331	27.1.332	346°6.8'	116.22	данные отсутствуют	данные отсутствуют	данные отсутствуют
2368	27.1.332	27.1.333	289°26.2'	56.58	данные отсутствуют	данные отсутствуют	данные отсутствуют
2369	27.1.333	27.1.334	206°16.0'	91	данные отсутствуют	данные отсутствуют	данные отсутствуют
2370	27.1.334	27.1.335	305°46.0'	202.33	данные отсутствуют	данные отсутствуют	данные отсутствуют
2371	27.1.335	27.1.336	316°23.9'	164.06	данные отсутствуют	данные отсутствуют	данные отсутствуют
2372	27.1.336	27.1.337	332°28.2'	80.7	данные отсутствуют	данные отсутствуют	данные отсутствуют



ДОКУМЕНТ ПОДПИСАН  
ЭЛЕКТРОННОЙ ПОДПИСЬЮ

Сертификат: 00BV056B7401CB38D2B3576ACDC8425108

Владелец: ФЕДЕРАЛЬНАЯ СЛУЖБА ГОСУДАРСТВЕННОЙ

РЕГИСТРАЦИИ, КАДАСТРА И КАРТОГРАФИИ

Действителен: с 27.06.2023 по 19.09.2024

полное наименование должности

инициалы, фамилия

## Земельный участок

вид объекта недвижимости

Лист № 106 раздела 3.1

Всего листов раздела 3.1: 136

Всего разделов: 8

Всего листов выписки: 322

04.09.2023г. № КУВИ-001/2023-200920311

Кадастровый номер:

43:21:480901:476

1	2	3	4	5	6	7	8
2373	27.1.337	27.1.338	14°13.0'	117.3	данные отсутствуют	данные отсутствуют	данные отсутствуют
2374	27.1.338	27.1.339	147°30.1'	28.16	данные отсутствуют	данные отсутствуют	данные отсутствуют
2375	27.1.339	27.1.340	195°30.5'	79.25	данные отсутствуют	данные отсутствуют	данные отсутствуют
2376	27.1.340	27.1.341	107°44.5'	54.67	данные отсутствуют	данные отсутствуют	данные отсутствуют
2377	27.1.341	27.1.342	27°41.9'	46.84	данные отсутствуют	данные отсутствуют	данные отсутствуют
2378	27.1.342	27.1.343	82°34.3'	24.05	данные отсутствуют	данные отсутствуют	данные отсутствуют
2379	27.1.343	27.1.344	17°52.0'	54.2	данные отсутствуют	данные отсутствуют	данные отсутствуют
2380	27.1.344	27.1.345	136°47.9'	139.65	данные отсутствуют	данные отсутствуют	данные отсутствуют
2381	27.1.345	27.1.346	150°24.9'	70.12	данные отсутствуют	данные отсутствуют	данные отсутствуют
2382	27.1.346	27.1.347	128°53.1'	123.47	данные отсутствуют	данные отсутствуют	данные отсутствуют
2383	27.1.347	27.1.348	59°47.6'	40.07	данные отсутствуют	данные отсутствуют	данные отсутствуют
2384	27.1.348	27.1.349	17°38.5'	47.71	данные отсутствуют	данные отсутствуют	данные отсутствуют
2385	27.1.349	27.1.350	338°16.7'	71.2	данные отсутствуют	данные отсутствуют	данные отсутствуют
2386	27.1.350	27.1.351	318°19.4'	107.24	данные отсутствуют	данные отсутствуют	данные отсутствуют
2387	27.1.351	27.1.352	324°32.6'	83.73	данные отсутствуют	данные отсутствуют	данные отсутствуют
2388	27.1.352	27.1.353	335°48.5'	39.09	данные отсутствуют	данные отсутствуют	данные отсутствуют



ДОКУМЕНТ ПОДПИСАН  
ЭЛЕКТРОННОЙ ПОДПИСЬЮ

Сертификат: 00BV056B7401CB38D2B3576ACDC8425108

Владелец: ФЕДЕРАЛЬНАЯ СЛУЖБА ГОСУДАРСТВЕННОЙ

РЕГИСТРАЦИИ, КАДАСТРА И КАРТОГРАФИИ

Действителен: с 27.06.2023 по 19.09.2024

полное наименование должности

инициалы, фамилия



Земельный участок  
вид объекта недвижимости

Лист № 107 раздела 3.1

Всего листов раздела 3.1: 136

Всего разделов: 8

Всего листов выписки: 322

04.09.2023г. № КУВИ-001/2023-200920311

Кадастровый номер:

43:21:480901:476

1	2	3	4	5	6	7	8
2389	27.1.353	27.1.354	47°20.1'	68.21	данные отсутствуют	данные отсутствуют	данные отсутствуют
2390	27.1.354	27.1.355	13°1.2'	74.66	данные отсутствуют	данные отсутствуют	данные отсутствуют
2391	27.1.355	27.1.356	78°40.7'	31.13	данные отсутствуют	данные отсутствуют	данные отсутствуют
2392	27.1.356	27.1.357	123°18.7'	81.78	данные отсутствуют	данные отсутствуют	данные отсутствуют
2393	27.1.357	27.1.358	65°22.9'	68.99	данные отсутствуют	данные отсутствуют	данные отсутствуют
2394	27.1.358	27.1.359	140°43.9'	245.47	данные отсутствуют	данные отсутствуют	данные отсутствуют
2395	27.1.359	27.1.360	190°14.8'	49.36	данные отсутствуют	данные отсутствуют	данные отсутствуют
2396	27.1.360	27.1.361	95°31.6'	16.09	данные отсутствуют	данные отсутствуют	данные отсутствуют
2397	27.1.361	27.1.362	67°11.1'	243.86	данные отсутствуют	данные отсутствуют	данные отсутствуют
2398	27.1.362	27.1.363	131°43.0'	31.84	данные отсутствуют	данные отсутствуют	данные отсутствуют
2399	27.1.363	27.1.364	62°7.4'	121.59	данные отсутствуют	данные отсутствуют	данные отсутствуют
2400	27.1.364	27.1.365	153°35.0'	67.61	данные отсутствуют	данные отсутствуют	данные отсутствуют
2401	27.1.365	27.1.366	104°36.1'	44.75	данные отсутствуют	данные отсутствуют	данные отсутствуют
2402	27.1.366	27.1.367	34°32.1'	106.63	данные отсутствуют	данные отсутствуют	данные отсутствуют
2403	27.1.367	27.1.368	305°46.9'	59.23	данные отсутствуют	данные отсутствуют	данные отсутствуют
2404	27.1.368	27.1.369	20°41.3'	24.85	данные отсутствуют	данные отсутствуют	данные отсутствуют



ДОКУМЕНТ ПОДПИСАН  
ЭЛЕКТРОННОЙ ПОДПИСЬЮ

Сертификат: 00BV056B7401CB38D2B3576ACDC8425108

Владелец: ФЕДЕРАЛЬНАЯ СЛУЖБА ГОСУДАРСТВЕННОЙ

РЕГИСТРАЦИИ, КАДАСТРА И КАРТОГРАФИИ

Действителен: с 27.06.2023 по 19.09.2024

полное наименование должности

инициалы, фамилия

## Земельный участок

вид объекта недвижимости

Лист № 108 раздела 3.1

Всего листов раздела 3.1: 136

Всего разделов: 8

Всего листов выписки: 322

04.09.2023г. № КУВИ-001/2023-200920311

Кадастровый номер:

43:21:480901:476

1	2	3	4	5	6	7	8
2405	27.1.369	27.1.370	91°54.5'	46.54	данные отсутствуют	данные отсутствуют	данные отсутствуют
2406	27.1.370	27.1.371	63°48.8'	35.12	данные отсутствуют	данные отсутствуют	данные отсутствуют
2407	27.1.371	27.1.372	323°38.6'	46.2	данные отсутствуют	данные отсутствуют	данные отсутствуют
2408	27.1.372	27.1.373	27°41.7'	55.13	данные отсутствуют	данные отсутствуют	данные отсутствуют
2409	27.1.373	27.1.374	93°45.7'	65.38	данные отсутствуют	данные отсутствуют	данные отсутствуют
2410	27.1.374	27.1.375	304°58.1'	50.34	данные отсутствуют	данные отсутствуют	данные отсутствуют
2411	27.1.375	27.1.376	39°36.5'	38.9	данные отсутствуют	данные отсутствуют	данные отсутствуют
2412	27.1.376	27.1.377	292°4.5'	100.37	данные отсутствуют	данные отсутствуют	данные отсутствуют
2413	27.1.377	27.1.378	45°3.7'	53.51	данные отсутствуют	данные отсутствуют	данные отсутствуют
2414	27.1.378	27.1.379	301°5.7'	53.85	данные отсутствуют	данные отсутствуют	данные отсутствуют
2415	27.1.379	27.1.380	7°59.7'	21.06	данные отсутствуют	данные отсутствуют	данные отсутствуют
2416	27.1.380	27.1.381	82°3.9'	76.86	данные отсутствуют	данные отсутствуют	данные отсутствуют
2417	27.1.381	27.1.382	71°44.2'	115.6	данные отсутствуют	данные отсутствуют	данные отсутствуют
2418	27.1.382	27.1.383	323°23.4'	81.61	данные отсутствуют	данные отсутствуют	данные отсутствуют
2419	27.1.383	27.1.384	234°2.5'	36.09	данные отсутствуют	данные отсутствуют	данные отсутствуют
2420	27.1.384	27.1.385	355°25.9'	90.01	данные отсутствуют	данные отсутствуют	данные отсутствуют



ДОКУМЕНТ ПОДПИСАН  
ЭЛЕКТРОННОЙ ПОДПИСЬЮ

Сертификат: 00BV056B7401CB38D2B3576ACDC8425108

Владелец: ФЕДЕРАЛЬНАЯ СЛУЖБА ГОСУДАРСТВЕННОЙ

РЕГИСТРАЦИИ, КАДАСТРА И КАРТОГРАФИИ

Действителен: с 27.06.2023 по 19.09.2024

полное наименование должности

инициалы, фамилия

## Земельный участок

вид объекта недвижимости

Лист № 109 раздела 3.1

Всего листов раздела 3.1: 136

Всего разделов: 8

Всего листов выписки: 322

04.09.2023г. № КУВИ-001/2023-200920311

Кадастровый номер:

43:21:480901:476

1	2	3	4	5	6	7	8
2421	27.1.385	27.1.386	266°26.6'	59.32	данные отсутствуют	данные отсутствуют	данные отсутствуют
2422	27.1.386	27.1.387	353°36.3'	121.02	данные отсутствуют	данные отсутствуют	данные отсутствуют
2423	27.1.387	27.1.388	316°16.6'	33	данные отсутствуют	данные отсутствуют	данные отсутствуют
2424	27.1.388	27.1.389	284°41.2'	110.4	данные отсутствуют	данные отсутствуют	данные отсутствуют
2425	27.1.389	27.1.390	3°3.1'	22.54	данные отсутствуют	данные отсутствуют	данные отсутствуют
2426	27.1.390	27.1.391	55°54.3'	48.63	данные отсутствуют	данные отсутствуют	данные отсутствуют
2427	27.1.391	27.1.392	38°18.1'	62.8	данные отсутствуют	данные отсутствуют	данные отсутствуют
2428	27.1.392	27.1.393	136°11.7'	70.17	данные отсутствуют	данные отсутствуют	данные отсутствуют
2429	27.1.393	27.1.394	125°41.9'	65.53	данные отсутствуют	данные отсутствуют	данные отсутствуют
2430	27.1.394	27.1.395	67°35.2'	89.44	данные отсутствуют	данные отсутствуют	данные отсутствуют
2431	27.1.395	27.1.396	87°23.7'	79.66	данные отсутствуют	данные отсутствуют	данные отсутствуют
2432	27.1.396	27.1.397	82°58.1'	137.89	данные отсутствуют	данные отсутствуют	данные отсутствуют
2433	27.1.397	27.1.398	160°30.0'	42.03	данные отсутствуют	данные отсутствуют	данные отсутствуют
2434	27.1.398	27.1.399	227°46.3'	45.35	данные отсутствуют	данные отсутствуют	данные отсутствуют
2435	27.1.399	27.1.400	214°29.0'	52.03	данные отсутствуют	данные отсутствуют	данные отсутствуют
2436	27.1.400	27.1.401	234°49.7'	122.01	данные отсутствуют	данные отсутствуют	данные отсутствуют



ДОКУМЕНТ ПОДПИСАН  
ЭЛЕКТРОННОЙ ПОДПИСЬЮ

Сертификат: 00BV056B7401CB38D2B3576ACDC8425108

Владелец: ФЕДЕРАЛЬНАЯ СЛУЖБА ГОСУДАРСТВЕННОЙ

РЕГИСТРАЦИИ, КАДАСТРА И КАРТОГРАФИИ

Действителен: с 27.06.2023 по 19.09.2024

полное наименование должности

инициалы, фамилия

## Земельный участок

вид объекта недвижимости

Лист № 110 раздела 3.1

Всего листов раздела 3.1: 136

Всего разделов: 8

Всего листов выписки: 322

04.09.2023г. № КУВИ-001/2023-200920311

Кадастровый номер:

43:21:480901:476

1	2	3	4	5	6	7	8
2437	27.1.401	27.1.402	181°2.8'	27.9	данные отсутствуют	данные отсутствуют	данные отсутствуют
2438	27.1.402	27.1.403	128°0.2'	41.97	данные отсутствуют	данные отсутствуют	данные отсутствуют
2439	27.1.403	27.1.404	192°59.3'	13.79	данные отсутствуют	данные отсутствуют	данные отсутствуют
2440	27.1.404	27.1.405	267°47.0'	80.16	данные отсутствуют	данные отсутствуют	данные отсутствуют
2441	27.1.405	27.1.406	198°44.9'	30.55	данные отсутствуют	данные отсутствуют	данные отсутствуют
2442	27.1.406	27.1.407	117°29.9'	57.09	данные отсутствуют	данные отсутствуют	данные отсутствуют
2443	27.1.407	27.1.408	158°48.1'	27.16	данные отсутствуют	данные отсутствуют	данные отсутствуют
2444	27.1.408	27.1.409	105°15.3'	17.67	данные отсутствуют	данные отсутствуют	данные отсутствуют
2445	27.1.409	27.1.410	12°6.2'	51.79	данные отсутствуют	данные отсутствуют	данные отсутствуют
2446	27.1.410	27.1.411	103°22.6'	22.31	данные отсутствуют	данные отсутствуют	данные отсутствуют
2447	27.1.411	27.1.412	183°42.7'	55.93	данные отсутствуют	данные отсутствуют	данные отсутствуют
2448	27.1.412	27.1.413	160°41.8'	21.9	данные отсутствуют	данные отсутствуют	данные отсутствуют
2449	27.1.413	27.1.414	180°59.1'	60.47	данные отсутствуют	данные отсутствуют	данные отсутствуют
2450	27.1.414	27.1.415	118°27.8'	34.68	данные отсутствуют	данные отсутствуют	данные отсутствуют
2451	27.1.415	27.1.416	170°51.5'	91.08	данные отсутствуют	данные отсутствуют	данные отсутствуют
2452	27.1.416	27.1.417	217°7.1'	23.98	данные отсутствуют	данные отсутствуют	данные отсутствуют



ДОКУМЕНТ ПОДПИСАН  
ЭЛЕКТРОННОЙ ПОДПИСЬЮ

Сертификат: 00BV056B7401CB38D2B3576ACDC8425108

Владелец: ФЕДЕРАЛЬНАЯ СЛУЖБА ГОСУДАРСТВЕННОЙ

РЕГИСТРАЦИИ, КАДАСТРА И КАРТОГРАФИИ

Действителен: с 27.06.2023 по 19.09.2024

полное наименование должности

инициалы, фамилия

## Земельный участок

вид объекта недвижимости

Лист № 111 раздела 3.1

Всего листов раздела 3.1: 136

Всего разделов: 8

Всего листов выписки: 322

04.09.2023г. № КУВИ-001/2023-200920311

Кадастровый номер:

43:21:480901:476

1	2	3	4	5	6	7	8
2453	27.1.417	27.1.418	148°49.9'	25.97	данные отсутствуют	данные отсутствуют	данные отсутствуют
2454	27.1.418	27.1.419	212°7.0'	31.11	данные отсутствуют	данные отсутствуют	данные отсутствуют
2455	27.1.419	27.1.420	130°50.7'	25.27	данные отсутствуют	данные отсутствуют	данные отсутствуют
2456	27.1.420	27.1.421	225°30.6'	41.3	данные отсутствуют	данные отсутствуют	данные отсутствуют
2457	27.1.421	27.1.422	272°52.0'	22.99	данные отсутствуют	данные отсутствуют	данные отсутствуют
2458	27.1.422	27.1.423	4°50.2'	59.06	данные отсутствуют	данные отсутствуют	данные отсутствуют
2459	27.1.423	27.1.424	271°21.3'	42.7	данные отсутствуют	данные отсутствуют	данные отсутствуют
2460	27.1.424	27.1.425	220°18.8'	61.35	данные отсутствуют	данные отсутствуют	данные отсутствуют
2461	27.1.425	27.1.426	268°33.1'	36.01	данные отсутствуют	данные отсутствуют	данные отсутствуют
2462	27.1.426	27.1.427	187°48.1'	76.4	данные отсутствуют	данные отсутствуют	данные отсутствуют
2463	27.1.427	27.1.428	237°41.2'	42.82	данные отсутствуют	данные отсутствуют	данные отсутствуют
2464	27.1.428	27.1.429	206°33.9'	18.49	данные отсутствуют	данные отсутствуют	данные отсутствуют
2465	27.1.429	27.1.430	274°27.7'	33.17	данные отсутствуют	данные отсутствуют	данные отсутствуют
2466	27.1.430	27.1.431	222°19.7'	39.13	данные отсутствуют	данные отсутствуют	данные отсутствуют
2467	27.1.431	27.1.432	178°38.5'	87.35	данные отсутствуют	данные отсутствуют	данные отсутствуют
2468	27.1.432	27.1.433	234°43.8'	45.48	данные отсутствуют	данные отсутствуют	данные отсутствуют



ДОКУМЕНТ ПОДПИСАН  
ЭЛЕКТРОННОЙ ПОДПИСЬЮ

Сертификат: 00BV056B7401CB38D2B3576ACDC8425108

Владелец: ФЕДЕРАЛЬНАЯ СЛУЖБА ГОСУДАРСТВЕННОЙ

РЕГИСТРАЦИИ, КАДАСТРА И КАРТОГРАФИИ

Действителен: с 27.06.2023 по 19.09.2024

полное наименование должности

инициалы, фамилия

## Земельный участок

вид объекта недвижимости

Лист № 112 раздела 3.1

Всего листов раздела 3.1: 136

Всего разделов: 8

Всего листов выписки: 322

04.09.2023г. № КУВИ-001/2023-200920311

Кадастровый номер:

43:21:480901:476

1	2	3	4	5	6	7	8
2469	27.1.433	27.1.43 4	123°40.9'	78.51	данные отсутствуют	данные отсутствуют	данные отсутствуют
2470	27.1.434	27.1.43 5	67°26.9'	40.52	данные отсутствуют	данные отсутствуют	данные отсутствуют
2471	27.1.435	27.1.43 6	162°37.1'	62.26	данные отсутствуют	данные отсутствуют	данные отсутствуют
2472	27.1.436	27.1.43 7	130°56.8'	46.52	данные отсутствуют	данные отсутствуют	данные отсутствуют
2473	27.1.437	27.1.43 8	96°3.0'	147.06	данные отсутствуют	данные отсутствуют	данные отсутствуют
2474	27.1.438	27.1.43 9	98°56.2'	103.91	данные отсутствуют	данные отсутствуют	данные отсутствуют
2475	27.1.439	27.1.44 0	69°52.8'	130.32	данные отсутствуют	данные отсутствуют	данные отсутствуют
2476	27.1.440	27.1.44 1	78°39.0'	104.47	данные отсутствуют	данные отсутствуют	данные отсутствуют
2477	27.1.441	27.1.44 2	68°4.3'	170.25	данные отсутствуют	данные отсутствуют	данные отсутствуют
2478	27.1.442	27.1.44 3	52°15.0'	222.22	данные отсутствуют	данные отсутствуют	данные отсутствуют
2479	27.1.443	27.1.44 4	48°53.6'	455.49	данные отсутствуют	данные отсутствуют	данные отсутствуют
2480	27.1.444	27.1.44 5	50°17.3'	272.07	данные отсутствуют	данные отсутствуют	данные отсутствуют
2481	27.1.445	27.1.44 6	302°4.5'	87.66	данные отсутствуют	данные отсутствуют	данные отсутствуют
2482	27.1.446	27.1.44 7	359°5.8'	32.95	данные отсутствуют	данные отсутствуют	данные отсутствуют
2483	27.1.447	27.1.44 8	349°22.3'	181.47	данные отсутствуют	данные отсутствуют	данные отсутствуют
2484	27.1.448	27.1.44 9	311°55.6'	82.97	данные отсутствуют	данные отсутствуют	данные отсутствуют



ДОКУМЕНТ ПОДПИСАН  
ЭЛЕКТРОННОЙ ПОДПИСЬЮ

Сертификат: 00BV056B7401CB38D2B3576ACDC8425108

Владелец: ФЕДЕРАЛЬНАЯ СЛУЖБА ГОСУДАРСТВЕННОЙ

РЕГИСТРАЦИИ, КАДАСТРА И КАРТОГРАФИИ

Действителен: с 27.06.2023 по 19.09.2024

полное наименование должности

инициалы, фамилия

Земельный участок  
вид объекта недвижимости

Лист № 113 раздела 3.1

Всего листов раздела 3.1: 136

Всего разделов: 8

Всего листов выписки: 322

04.09.2023г. № КУВИ-001/2023-200920311

Кадастровый номер:

43:21:480901:476

1	2	3	4	5	6	7	8
2485	27.1.449	27.1.450	259°46.7'	129.68	данные отсутствуют	данные отсутствуют	данные отсутствуют
2486	27.1.450	27.1.451	268°15.8'	51.8	данные отсутствуют	данные отсутствуют	данные отсутствуют
2487	27.1.451	27.1.452	294°20.4'	265.21	данные отсутствуют	данные отсутствуют	данные отсутствуют
2488	27.1.452	27.1.453	226°34.9'	235.22	данные отсутствуют	данные отсутствуют	данные отсутствуют
2489	27.1.453	27.1.454	270°1.5'	114.74	данные отсутствуют	данные отсутствуют	данные отсутствуют
2490	27.1.454	27.1.455	288°38.3'	113.48	данные отсутствуют	данные отсутствуют	данные отсутствуют
2491	27.1.455	27.1.456	303°35.2'	103.16	данные отсутствуют	данные отсутствуют	данные отсутствуют
2492	27.1.456	27.1.457	288°29.4'	33.08	данные отсутствуют	данные отсутствуют	данные отсутствуют
2493	27.1.457	27.1.458	317°13.9'	56.31	данные отсутствуют	данные отсутствуют	данные отсутствуют
2494	27.1.458	27.1.459	292°58.1'	89.23	данные отсутствуют	данные отсутствуют	данные отсутствуют
2495	27.1.459	27.1.460	302°46.3'	64.53	данные отсутствуют	данные отсутствуют	данные отсутствуют
2496	27.1.460	27.1.461	341°45.0'	52.79	данные отсутствуют	данные отсутствуют	данные отсутствуют
2497	27.1.461	27.1.462	306°58.1'	117.71	данные отсутствуют	данные отсутствуют	данные отсутствуют
2498	27.1.462	27.1.463	306°49.3'	236.25	данные отсутствуют	данные отсутствуют	данные отсутствуют
2499	27.1.463	27.1.464	351°10.9'	37.12	данные отсутствуют	данные отсутствуют	данные отсутствуют
2500	27.1.464	27.1.465	51°32.9'	131.3	данные отсутствуют	данные отсутствуют	данные отсутствуют



ДОКУМЕНТ ПОДПИСАН  
ЭЛЕКТРОННОЙ ПОДПИСЬЮ

Сертификат: 00BV056B7401CB38D2B3576ACDC8425108

Владелец: ФЕДЕРАЛЬНАЯ СЛУЖБА ГОСУДАРСТВЕННОЙ

РЕГИСТРАЦИИ, КАДАСТРА И КАРТОГРАФИИ

Действителен: с 27.06.2023 по 19.09.2024

полное наименование должности

инициалы, фамилия

## Земельный участок

вид объекта недвижимости

Лист № 114 раздела 3.1

Всего листов раздела 3.1: 136

Всего разделов: 8

Всего листов выписки: 322

04.09.2023г. № КУВИ-001/2023-200920311

Кадастровый номер:

43:21:480901:476

1	2	3	4	5	6	7	8
2501	27.1.465	27.1.466	44°39.1'	60.29	данные отсутствуют	данные отсутствуют	данные отсутствуют
2502	27.1.466	27.1.467	81°0.3'	72.72	данные отсутствуют	данные отсутствуют	данные отсутствуют
2503	27.1.467	27.1.468	122°48.5'	74.4	данные отсутствуют	данные отсутствуют	данные отсутствуют
2504	27.1.468	27.1.469	50°49.1'	18	данные отсутствуют	данные отсутствуют	данные отсутствуют
2505	27.1.469	27.1.470	341°43.8'	56.05	данные отсутствуют	данные отсутствуют	данные отсутствуют
2506	27.1.470	27.1.471	53°31.7'	29.56	данные отсутствуют	данные отсутствуют	данные отсутствуют
2507	27.1.471	27.1.472	112°21.5'	217.35	данные отсутствуют	данные отсутствуют	данные отсутствуют
2508	27.1.472	27.1.473	121°51.1'	165.47	данные отсутствуют	данные отсутствуют	данные отсутствуют
2509	27.1.473	27.1.474	107°45.4'	110.15	данные отсутствуют	данные отсутствуют	данные отсутствуют
2510	27.1.474	27.1.475	53°56.6'	72.87	данные отсутствуют	данные отсутствуют	данные отсутствуют
2511	27.1.475	27.1.476	127°11.0'	171.87	данные отсутствуют	данные отсутствуют	данные отсутствуют
2512	27.1.476	27.1.477	355°28.1'	32.66	данные отсутствуют	данные отсутствуют	данные отсутствуют
2513	27.1.477	27.1.478	84°18.5'	20.77	данные отсутствуют	данные отсутствуют	данные отсутствуют
2514	27.1.478	27.1.479	140°15.9'	107.5	данные отсутствуют	данные отсутствуют	данные отсутствуют
2515	27.1.479	27.1.480	143°59.6'	109.87	данные отсутствуют	данные отсутствуют	данные отсутствуют
2516	27.1.480	27.1.481	356°47.5'	55.38	данные отсутствуют	данные отсутствуют	данные отсутствуют



ДОКУМЕНТ ПОДПИСАН  
ЭЛЕКТРОННОЙ ПОДПИСЬЮ

Сертификат: 00BV056B7401CB38D2B3576ACDC8425108

Владелец: ФЕДЕРАЛЬНАЯ СЛУЖБА ГОСУДАРСТВЕННОЙ

РЕГИСТРАЦИИ, КАДАСТРА И КАРТОГРАФИИ

Действителен: с 27.06.2023 по 19.09.2024

полное наименование должности

инициалы, фамилия



## Земельный участок

вид объекта недвижимости

Лист № 115 раздела 3.1

Всего листов раздела 3.1: 136

Всего разделов: 8

Всего листов выписки: 322

04.09.2023г. № КУВИ-001/2023-200920311

Кадастровый номер:

43:21:480901:476

1	2	3	4	5	6	7	8
2517	27.1.481	27.1.48 2	83°45.2'	37.96	данные отсутствуют	данные отсутствуют	данные отсутствуют
2518	27.1.482	27.1.48 3	140°16.2'	51.74	данные отсутствуют	данные отсутствуют	данные отсутствуют
2519	27.1.483	27.1.48 4	45°28.5'	43.48	данные отсутствуют	данные отсутствуют	данные отсутствуют
2520	27.1.484	27.1.48 5	101°58.3'	34.86	данные отсутствуют	данные отсутствуют	данные отсутствуют
2521	27.1.485	27.1.48 6	152°9.2'	61.95	данные отсутствуют	данные отсутствуют	данные отсутствуют
2522	27.1.486	27.1.48 7	26°33.9'	82.04	данные отсутствуют	данные отсутствуют	данные отсутствуют
2523	27.1.487	27.1.48 8	282°19.6'	222.68	данные отсутствуют	данные отсутствуют	данные отсутствуют
2524	27.1.488	27.1.48 9	358°13.0'	33.09	данные отсутствуют	данные отсутствуют	данные отсутствуют
2525	27.1.489	27.1.49 0	92°44.8'	75.53	данные отсутствуют	данные отсутствуют	данные отсутствуют
2526	27.1.490	27.1.49 1	306°27.5'	41.75	данные отсутствуют	данные отсутствуют	данные отсутствуют
2527	27.1.491	27.1.49 2	339°48.3'	85.34	данные отсутствуют	данные отсутствуют	данные отсутствуют
2528	27.1.492	27.1.49 3	354°59.2'	76.77	данные отсутствуют	данные отсутствуют	данные отсутствуют
2529	27.1.493	27.1.49 4	106°58.0'	191.24	данные отсутствуют	данные отсутствуют	данные отсутствуют
2530	27.1.494	27.1.49 5	97°42.2'	107.93	данные отсутствуют	данные отсутствуют	данные отсутствуют
2531	27.1.495	27.1.49 6	67°31.4'	32.43	данные отсутствуют	данные отсутствуют	данные отсутствуют
2532	27.1.496	27.1.49 7	286°41.9'	48.55	данные отсутствуют	данные отсутствуют	данные отсутствуют



ДОКУМЕНТ ПОДПИСАН  
ЭЛЕКТРОННОЙ ПОДПИСЬЮ

Сертификат: 00BV056B7401CB38D2B3576ACDC8425108

Владелец: ФЕДЕРАЛЬНАЯ СЛУЖБА ГОСУДАРСТВЕННОЙ

РЕГИСТРАЦИИ, КАДАСТРА И КАРТОГРАФИИ

Действителен: с 27.06.2023 по 19.09.2024

полное наименование должности

инициалы, фамилия

## Земельный участок

вид объекта недвижимости

Лист № 116 раздела 3.1

Всего листов раздела 3.1: 136

Всего разделов: 8

Всего листов выписки: 322

04.09.2023г. № КУВИ-001/2023-200920311

Кадастровый номер:

43:21:480901:476

1	2	3	4	5	6	7	8
2533	27.1.497	27.1.498	305°5.0'	53.05	данные отсутствуют	данные отсутствуют	данные отсутствуют
2534	27.1.498	27.1.499	358°7.7'	31.54	данные отсутствуют	данные отсутствуют	данные отсутствуют
2535	27.1.499	27.1.500	50°25.9'	46.25	данные отсутствуют	данные отсутствуют	данные отсутствуют
2536	27.1.500	27.1.501	88°36.8'	64.1	данные отсутствуют	данные отсутствуют	данные отсутствуют
2537	27.1.501	27.1.502	107°15.9'	80.09	данные отсутствуют	данные отсутствуют	данные отсутствуют
2538	27.1.502	27.1.503	338°11.2'	41.74	данные отсутствуют	данные отсутствуют	данные отсутствуют
2539	27.1.503	27.1.504	64°12.8'	67.72	данные отсутствуют	данные отсутствуют	данные отсутствуют
2540	27.1.504	27.1.505	285°28.7'	79.36	данные отсутствуют	данные отсутствуют	данные отсутствуют
2541	27.1.505	27.1.506	269°28.6'	112.65	данные отсутствуют	данные отсутствуют	данные отсутствуют
2542	27.1.506	27.1.507	282°1.6'	64.45	данные отсутствуют	данные отсутствуют	данные отсутствуют
2543	27.1.507	27.1.508	12°48.3'	116.59	данные отсутствуют	данные отсутствуют	данные отсутствуют
2544	27.1.508	27.1.509	296°44.2'	74.64	данные отсутствуют	данные отсутствуют	данные отсутствуют
2545	27.1.509	27.1.510	267°17.8'	65.7	данные отсутствуют	данные отсутствуют	данные отсутствуют
2546	27.1.510	27.1.511	328°34.9'	43.6	данные отсутствуют	данные отсутствуют	данные отсутствуют
2547	27.1.511	27.1.512	261°14.5'	27.19	данные отсутствуют	данные отсутствуют	данные отсутствуют
2548	27.1.512	27.1.513	199°59.6'	30.24	данные отсутствуют	данные отсутствуют	данные отсутствуют



ДОКУМЕНТ ПОДПИСАН  
ЭЛЕКТРОННОЙ ПОДПИСЬЮ

Сертификат: 00BV056B7401CB38D2B3576ACDC8425108

Владелец: ФЕДЕРАЛЬНАЯ СЛУЖБА ГОСУДАРСТВЕННОЙ

РЕГИСТРАЦИИ, КАДАСТРА И КАРТОГРАФИИ

Действителен: с 27.06.2023 по 19.09.2024

полное наименование должности

инициалы, фамилия

## Земельный участок

вид объекта недвижимости

Лист № 117 раздела 3.1

Всего листов раздела 3.1: 136

Всего разделов: 8

Всего листов выписки: 322

04.09.2023г. № КУВИ-001/2023-200920311

Кадастровый номер:

43:21:480901:476

1	2	3	4	5	6	7	8
2549	27.1.513	27.1.514	226°8.2'	73.82	данные отсутствуют	данные отсутствуют	данные отсутствуют
2550	27.1.514	27.1.515	271°58.1'	59.98	данные отсутствуют	данные отсутствуют	данные отсутствуют
2551	27.1.515	27.1.516	219°20.3'	48.1	данные отсутствуют	данные отсутствуют	данные отсутствуют
2552	27.1.516	27.1.517	272°42.3'	65.69	данные отсутствуют	данные отсутствуют	данные отсутствуют
2553	27.1.517	27.1.518	201°16.0'	102.59	данные отсутствуют	данные отсутствуют	данные отсутствуют
2554	27.1.518	27.1.519	271°13.3'	121.46	данные отсутствуют	данные отсутствуют	данные отсутствуют
2555	27.1.519	27.1.520	0°0.0'	38.24	данные отсутствуют	данные отсутствуют	данные отсутствуют
2556	27.1.520	27.1.521	242°48.9'	42.99	данные отсутствуют	данные отсутствуют	данные отсутствуют
2557	27.1.521	27.1.522	283°42.7'	21.81	данные отсутствуют	данные отсутствуют	данные отсутствуют
2558	27.1.522	27.1.523	346°15.4'	50	данные отсутствуют	данные отсутствуют	данные отсутствуют
2559	27.1.523	27.1.524	292°59.2'	37.05	данные отсутствуют	данные отсутствуют	данные отсутствуют
2560	27.1.524	27.1.525	355°11.6'	55.49	данные отсутствуют	данные отсутствуют	данные отсутствуют
2561	27.1.525	27.1.526	8°52.2'	90.47	данные отсутствуют	данные отсутствуют	данные отсутствуют
2562	27.1.526	27.1.527	6°27.7'	165.38	данные отсутствуют	данные отсутствуют	данные отсутствуют
2563	27.1.527	27.1.528	121°7.4'	63.98	данные отсутствуют	данные отсутствуют	данные отсутствуют
2564	27.1.528	27.1.529	17°17.5'	57.36	данные отсутствуют	данные отсутствуют	данные отсутствуют



ДОКУМЕНТ ПОДПИСАН  
ЭЛЕКТРОННОЙ ПОДПИСЬЮ

Сертификат: 00BV056B7401CB38D2B3576ACDC8425108

Владелец: ФЕДЕРАЛЬНАЯ СЛУЖБА ГОСУДАРСТВЕННОЙ

РЕГИСТРАЦИИ, КАДАСТРА И КАРТОГРАФИИ

Действителен: с 27.06.2023 по 19.09.2024

полное наименование должности

инициалы, фамилия

## Земельный участок

вид объекта недвижимости

Лист № 118 раздела 3.1

Всего листов раздела 3.1: 136

Всего разделов: 8

Всего листов выписки: 322

04.09.2023г. № КУВИ-001/2023-200920311

Кадастровый номер:

43:21:480901:476

1	2	3	4	5	6	7	8
2565	27.1.529	27.1.530	88°24.5'	55.83	данные отсутствуют	данные отсутствуют	данные отсутствуют
2566	27.1.530	27.1.531	25°12.1'	29.12	данные отсутствуют	данные отсутствуют	данные отсутствуют
2567	27.1.531	27.1.532	314°11.0'	51.16	данные отсутствуют	данные отсутствуют	данные отсутствуют
2568	27.1.532	27.1.533	344°59.3'	21.93	данные отсутствуют	данные отсутствуют	данные отсутствуют
2569	27.1.533	27.1.534	281°39.9'	33.24	данные отсутствуют	данные отсутствуют	данные отсутствуют
2570	27.1.534	27.1.535	342°9.7'	60.39	данные отсутствуют	данные отсутствуют	данные отсутствуют
2571	27.1.535	27.1.536	34°11.8'	164.21	данные отсутствуют	данные отсутствуют	данные отсутствуют
2572	27.1.536	27.1.537	41°42.6'	127.78	данные отсутствуют	данные отсутствуют	данные отсутствуют
2573	27.1.537	27.1.538	96°40.8'	115.88	данные отсутствуют	данные отсутствуют	данные отсутствуют
2574	27.1.538	27.1.539	59°39.8'	112.91	данные отсутствуют	данные отсутствуют	данные отсутствуют
2575	27.1.539	27.1.540	127°8.8'	97.61	данные отсутствуют	данные отсутствуют	данные отсутствуют
2576	27.1.540	27.1.541	35°28.1'	51.37	данные отсутствуют	данные отсутствуют	данные отсутствуют
2577	27.1.541	27.1.542	313°31.3'	85.84	данные отсутствуют	данные отсутствуют	данные отсутствуют
2578	27.1.542	27.1.543	26°46.0'	265.32	данные отсутствуют	данные отсутствуют	данные отсутствуют
2579	27.1.543	27.1.544	0°39.2'	91.25	данные отсутствуют	данные отсутствуют	данные отсутствуют
2580	27.1.544	27.1.1	2°17.0'	104.18	данные отсутствуют	данные отсутствуют	данные отсутствуют
2581	27.2.545	27.2.546	196°56.2'	24.92	данные отсутствуют	данные отсутствуют	данные отсутствуют



ДОКУМЕНТ ПОДПИСАН  
ЭЛЕКТРОННОЙ ПОДПИСЬЮ

Сертификат: 00BV056B7401CB38D2B3576ACDC8425108

Владелец: ФЕДЕРАЛЬНАЯ СЛУЖБА ГОСУДАРСТВЕННОЙ

РЕГИСТРАЦИИ, КАДАСТРА И КАРТОГРАФИИ

Действителен: с 27.06.2023 по 19.09.2024

полное наименование должности

инициалы, фамилия

Земельный участок  
вид объекта недвижимости

Лист № 119 раздела 3.1

Всего листов раздела 3.1: 136

Всего разделов: 8

Всего листов выписки: 322

04.09.2023г. № КУВИ-001/2023-200920311

Кадастровый номер:

43:21:480901:476

1	2	3	4	5	6	7	8
2582	27.2.5467	27.2.547	165°39.1'	92.04	данные отсутствуют	данные отсутствуют	данные отсутствуют
2583	27.2.5478	27.2.548	104°0.7'	17.1	данные отсутствуют	данные отсутствуют	данные отсутствуют
2584	27.2.5489	27.2.549	18°58.1'	105.25	данные отсутствуют	данные отсутствуют	данные отсутствуют
2585	27.2.5490	27.2.550	319°16.7'	37.52	данные отсутствуют	данные отсутствуют	данные отсутствуют
2586	27.2.5505	27.2.551	255°30.7'	43.25	данные отсутствуют	данные отсутствуют	данные отсутствуют
2587	27.3.5512	27.3.552	185°31.6'	32.29	данные отсутствуют	данные отсутствуют	данные отсутствуют
2588	27.3.5523	27.3.553	92°35.1'	22.83	данные отсутствуют	данные отсутствуют	данные отсутствуют
2589	27.3.5534	27.3.554	0°0.0'	31.1	данные отсутствуют	данные отсутствуют	данные отсутствуют
2590	27.3.5541	27.3.555	275°59.9'	19.81	данные отсутствуют	данные отсутствуют	данные отсутствуют
2591	27.4.5556	27.4.556	177°47.3'	26.96	данные отсутствуют	данные отсутствуют	данные отсутствуют
2592	27.4.5567	27.4.557	93°44.5'	56.08	данные отсутствуют	данные отсутствуют	данные отсутствуют
2593	27.4.5578	27.4.558	345°0.1'	27.43	данные отсутствуют	данные отсутствуют	данные отсутствуют
2594	27.4.5585	27.4.559	274°41.8'	50.07	данные отсутствуют	данные отсутствуют	данные отсутствуют
2595	27.5.5590	27.5.560	145°0.2'	25.32	данные отсутствуют	данные отсутствуют	данные отсутствуют
2596	27.5.5601	27.5.561	59°44.5'	57.61	данные отсутствуют	данные отсутствуют	данные отсутствуют
2597	27.5.5612	27.5.562	315°0.0'	24.93	данные отсутствуют	данные отсутствуют	данные отсутствуют



ДОКУМЕНТ ПОДПИСАН  
ЭЛЕКТРОННОЙ ПОДПИСЬЮ

Сертификат: 00BV056B7401CB38D2B3576ACDC8425108

Владелец: ФЕДЕРАЛЬНАЯ СЛУЖБА ГОСУДАРСТВЕННОЙ

РЕГИСТРАЦИИ, КАДАСТРА И КАРТОГРАФИИ

Действителен: с 27.06.2023 по 19.09.2024

полное наименование должности

инициалы, фамилия

Земельный участок			
вид объекта недвижимости			
Лист № 120 раздела 3.1	Всего листов раздела 3.1: 136	Всего разделов: 8	Всего листов выписки: 322

04.09.2023г. № КУВИ-001/2023-200920311

Кадастровый номер: 43:21:480901:476

1	2	3	4	5	6	7	8
2598	27.5.562	27.5.55 9	240°56.5`	53.37	данные отсутствуют	данные отсутствуют	данные отсутствуют
2599	27.6.563	27.6.56 4	220°23.5`	63.98	данные отсутствуют	данные отсутствуют	данные отсутствуют
2600	27.6.564	27.6.56 5	149°2.2`	36.27	данные отсутствуют	данные отсутствуют	данные отсутствуют
2601	27.6.565	27.6.56 6	55°25.1`	36.52	данные отсутствуют	данные отсутствуют	данные отсутствуют
2602	27.6.566	27.6.56 3	352°59.2`	59.55	данные отсутствуют	данные отсутствуют	данные отсутствуют
2603	28.1.1	28.1.2	106°31.0`	249.01	данные отсутствуют	данные отсутствуют	данные отсутствуют
2604	28.1.2	28.1.3	202°0.8`	26.2	данные отсутствуют	данные отсутствуют	данные отсутствуют
2605	28.1.3	28.1.4	282°41.5`	218.75	данные отсутствуют	данные отсутствуют	данные отсутствуют
2606	28.1.4	28.1.5	301°20.2`	43.55	данные отсутствуют	данные отсутствуют	данные отсутствуют
2607	28.1.5	28.1.1	41°40.2`	32.62	данные отсутствуют	данные отсутствуют	данные отсутствуют
2608	29.1.1	29.1.2	68°31.3`	45.09	данные отсутствуют	данные отсутствуют	данные отсутствуют
2609	29.1.2	29.1.3	103°51.1`	58.06	данные отсутствуют	данные отсутствуют	данные отсутствуют
2610	29.1.3	29.1.4	34°39.5`	35.8	данные отсутствуют	данные отсутствуют	данные отсутствуют
2611	29.1.4	29.1.5	139°46.0`	35.31	данные отсутствуют	данные отсутствуют	данные отсутствуют
2612	29.1.5	29.1.6	191°43.4`	27.12	данные отсутствуют	данные отсутствуют	данные отсутствуют
2613	29.1.6	29.1.7	235°27.9`	48.9	данные отсутствуют	данные отсутствуют	данные отсутствуют
2614	29.1.7	29.1.8	124°17.3`	17.77	данные отсутствуют	данные отсутствуют	данные отсутствуют
2615	29.1.8	29.1.9	219°44.4`	55.69	данные отсутствуют	данные отсутствуют	данные отсутствуют
2616	29.1.9	29.1.10	273°34.7`	75.46	данные отсутствуют	данные отсутствуют	данные отсутствуют
2617	29.1.10	29.1.11	290°33.4`	37.68	данные отсутствуют	данные отсутствуют	данные отсутствуют
2618	29.1.11	29.1.12	51°21.7`	59.22	данные отсутствуют	данные отсутствуют	данные отсутствуют
2619	29.1.12	29.1.13	300°34.4`	13.37	данные отсутствуют	данные отсутствуют	данные отсутствуют
2620	29.1.13	29.1.1	1°29.6`	40.29	данные отсутствуют	данные отсутствуют	данные отсутствуют
2621	30.1.1	30.1.2	116°57.6`	76.47	данные отсутствуют	данные отсутствуют	данные отсутствуют
2622	30.1.2	30.1.3	203°39.6`	140.74	данные отсутствуют	данные отсутствуют	данные отсутствуют



ДОКУМЕНТ ПОДПИСАН  
ЭЛЕКТРОННОЙ ПОДПИСЬЮ

Сертификат: 00BV056B7401CB38D2B3576ACDC8425108

Владелец: ФЕДЕРАЛЬНАЯ СЛУЖБА ГОСУДАРСТВЕННОЙ

РЕГИСТРАЦИИ, КАДАСТРА И КАРТОГРАФИИ

Действителен: с 27.06.2023 по 19.09.2024

полное наименование должности

инициалы, фамилия

Земельный участок  
вид объекта недвижимости

Лист № 121 раздела 3.1

Всего листов раздела 3.1: 136

Всего разделов: 8

Всего листов выписки: 322

04.09.2023г. № КУВИ-001/2023-200920311

Кадастровый номер:

43:21:480901:476

1	2	3	4	5	6	7	8
2623	30.1.3	30.1.4	257°19.1'	50.34	данные отсутствуют	данные отсутствуют	данные отсутствуют
2624	30.1.4	30.1.5	142°45.5'	38.55	данные отсутствуют	данные отсутствуют	данные отсутствуют
2625	30.1.5	30.1.6	199°26.5'	66.4	данные отсутствуют	данные отсутствуют	данные отсутствуют
2626	30.1.6	30.1.7	115°55.9'	98.29	данные отсутствуют	данные отсутствуют	данные отсутствуют
2627	30.1.7	30.1.8	72°15.1'	64.46	данные отсутствуют	данные отсутствуют	данные отсутствуют
2628	30.1.8	30.1.9	125°25.7'	224.5	данные отсутствуют	данные отсутствуют	данные отсутствуют
2629	30.1.9	30.1.10	200°22.6'	137.51	данные отсутствуют	данные отсутствуют	данные отсутствуют
2630	30.1.10	30.1.11	79°52.7'	104.76	данные отсутствуют	данные отсутствуют	данные отсутствуют
2631	30.1.11	30.1.12	131°4.9'	63.52	данные отсутствуют	данные отсутствуют	данные отсутствуют
2632	30.1.12	30.1.13	35°32.5'	137.3	данные отсутствуют	данные отсутствуют	данные отсутствуют
2633	30.1.13	30.1.14	118°4.3'	62.6	данные отсутствуют	данные отсутствуют	данные отсутствуют
2634	30.1.14	30.1.15	204°37.4'	64.83	данные отсутствуют	данные отсутствуют	данные отсутствуют
2635	30.1.15	30.1.16	129°40.3'	65.4	данные отсутствуют	данные отсутствуют	данные отсутствуют
2636	30.1.16	30.1.17	208°44.3'	130.22	данные отсутствуют	данные отсутствуют	данные отсутствуют
2637	30.1.17	30.1.18	77°0.3'	98.28	данные отсутствуют	данные отсутствуют	данные отсутствуют
2638	30.1.18	30.1.19	124°35.4'	43.24	данные отсутствуют	данные отсутствуют	данные отсутствуют
2639	30.1.19	30.1.20	340°41.7'	204.23	данные отсутствуют	данные отсутствуют	данные отсутствуют
2640	30.1.20	30.1.21	76°17.5'	51.82	данные отсутствуют	данные отсутствуют	данные отсутствуют
2641	30.1.21	30.1.22	347°20.9'	123.31	данные отсутствуют	данные отсутствуют	данные отсутствуют
2642	30.1.22	30.1.23	83°5.4'	122.43	данные отсутствуют	данные отсутствуют	данные отсутствуют
2643	30.1.23	30.1.24	116°53.3'	97.74	данные отсутствуют	данные отсутствуют	данные отсутствуют
2644	30.1.24	30.1.25	68°33.8'	123.78	данные отсутствуют	данные отсутствуют	данные отсутствуют
2645	30.1.25	30.1.26	153°18.4'	112.47	данные отсутствуют	данные отсутствуют	данные отсутствуют
2646	30.1.26	30.1.27	67°22.9'	335.17	данные отсутствуют	данные отсутствуют	данные отсутствуют
2647	30.1.27	30.1.28	339°51.8'	78.46	данные отсутствуют	данные отсутствуют	данные отсутствуют
2648	30.1.28	30.1.29	73°20.3'	175.57	данные отсутствуют	данные отсутствуют	данные отсутствуют
2649	30.1.29	30.1.30	161°0.3'	79.2	данные отсутствуют	данные отсутствуют	данные отсутствуют
2650	30.1.30	30.1.31	51°6.1'	89.93	данные отсутствуют	данные отсутствуют	данные отсутствуют
2651	30.1.31	30.1.32	349°27.1'	53.7	данные отсутствуют	данные отсутствуют	данные отсутствуют



ДОКУМЕНТ ПОДПИСАН  
ЭЛЕКТРОННОЙ ПОДПИСЬЮ

Сертификат: 00BV056B7401CB38D2B3576ACDC8425108

Владелец: ФЕДЕРАЛЬНАЯ СЛУЖБА ГОСУДАРСТВЕННОЙ

РЕГИСТРАЦИИ, КАДАСТРА И КАРТОГРАФИИ

Действителен: с 27.06.2023 по 19.09.2024

полное наименование должности

инициалы, фамилия

## Земельный участок

вид объекта недвижимости

Лист № 122 раздела 3.1

Всего листов раздела 3.1: 136

Всего разделов: 8

Всего листов выписки: 322

04.09.2023г. № КУВИ-001/2023-200920311

Кадастровый номер:

43:21:480901:476

1	2	3	4	5	6	7	8
2652	30.1.32	30.1.33	59°34.6`	334.59	данные отсутствуют	данные отсутствуют	данные отсутствуют
2653	30.1.33	30.1.34	272°15.0`	62.66	данные отсутствуют	данные отсутствуют	данные отсутствуют
2654	30.1.34	30.1.35	22°40.6`	89.15	данные отсутствуют	данные отсутствуют	данные отсутствуют
2655	30.1.35	30.1.36	62°11.1`	226.26	данные отсутствуют	данные отсутствуют	данные отсутствуют
2656	30.1.36	30.1.37	82°52.4`	138.58	данные отсутствуют	данные отсутствуют	данные отсутствуют
2657	30.1.37	30.1.38	271°22.4`	153.51	данные отсутствуют	данные отсутствуют	данные отсутствуют
2658	30.1.38	30.1.39	345°43.1`	69.68	данные отсутствуют	данные отсутствуют	данные отсутствуют
2659	30.1.39	30.1.40	81°23.3`	81.95	данные отсутствуют	данные отсутствуют	данные отсутствуют
2660	30.1.40	30.1.41	10°35.1`	113.66	данные отсутствуют	данные отсутствуют	данные отсутствуют
2661	30.1.41	30.1.42	269°1.4`	216.11	данные отсутствуют	данные отсутствуют	данные отсутствуют
2662	30.1.42	30.1.43	348°41.1`	68.86	данные отсутствуют	данные отсутствуют	данные отсутствуют
2663	30.1.43	30.1.44	90°0.0`	101.9	данные отсутствуют	данные отсутствуют	данные отсутствуют
2664	30.1.44	30.1.45	356°3.8`	35.68	данные отсутствуют	данные отсутствуют	данные отсутствуют
2665	30.1.45	30.1.46	27°42.1`	42.42	данные отсутствуют	данные отсутствуют	данные отсутствуют
2666	30.1.46	30.1.47	84°58.8`	285.95	данные отсутствуют	данные отсутствуют	данные отсутствуют
2667	30.1.47	30.1.48	96°33.9`	96.3	данные отсутствуют	данные отсутствуют	данные отсутствуют
2668	30.1.48	30.1.49	140°58.1`	58.48	данные отсутствуют	данные отсутствуют	данные отсутствуют
2669	30.1.49	30.1.50	29°17.5`	57.72	данные отсутствуют	данные отсутствуют	данные отсутствуют
2670	30.1.50	30.1.51	86°42.1`	63.95	данные отсутствуют	данные отсутствуют	данные отсутствуют
2671	30.1.51	30.1.52	47°27.5`	141.64	данные отсутствуют	данные отсутствуют	данные отсутствуют
2672	30.1.52	30.1.53	104°32.6`	34.25	данные отсутствуют	данные отсутствуют	данные отсутствуют
2673	30.1.53	30.1.54	199°48.0`	130.48	данные отсутствуют	данные отсутствуют	данные отсутствуют
2674	30.1.54	30.1.55	243°59.6`	56.01	данные отсутствуют	данные отсутствуют	данные отсутствуют
2675	30.1.55	30.1.56	191°35.3`	51.57	данные отсутствуют	данные отсутствуют	данные отсутствуют
2676	30.1.56	30.1.57	207°34.1`	47.71	данные отсутствуют	данные отсутствуют	данные отсутствуют
2677	30.1.57	30.1.58	90°21.5`	78.2	данные отсутствуют	данные отсутствуют	данные отсутствуют
2678	30.1.58	30.1.59	122°51.8`	81.46	данные отсутствуют	данные отсутствуют	данные отсутствуют
2679	30.1.59	30.1.60	78°44.6`	66.55	данные отсутствуют	данные отсутствуют	данные отсутствуют
2680	30.1.60	30.1.61	105°19.3`	179.28	данные отсутствуют	данные отсутствуют	данные отсутствуют



ДОКУМЕНТ ПОДПИСАН  
ЭЛЕКТРОННОЙ ПОДПИСЬЮ

Сертификат: 00BV056B7401CB38D2B3576ACDC8425108

Владелец: ФЕДЕРАЛЬНАЯ СЛУЖБА ГОСУДАРСТВЕННОЙ

РЕГИСТРАЦИИ, КАДАСТРА И КАРТОГРАФИИ

Действителен: с 27.06.2023 по 19.09.2024

полное наименование должности

инициалы, фамилия



Земельный участок  
вид объекта недвижимости

Лист № 123 раздела 3.1

Всего листов раздела 3.1: 136

Всего разделов: 8

Всего листов выписки: 322

04.09.2023г. № КУВИ-001/2023-200920311

Кадастровый номер:

43:21:480901:476

1	2	3	4	5	6	7	8
2681	30.1.61	30.1.62	206°57.2`	23.03	данные отсутствуют	данные отсутствуют	данные отсутствуют
2682	30.1.62	30.1.63	270°0.0`	88.91	данные отсутствуют	данные отсутствуют	данные отсутствуют
2683	30.1.63	30.1.64	167°28.9`	28.93	данные отсутствуют	данные отсутствуют	данные отсутствуют
2684	30.1.64	30.1.65	90°36.3`	99.39	данные отсутствуют	данные отсутствуют	данные отсутствуют
2685	30.1.65	30.1.66	136°16.7`	33.29	данные отсутствуют	данные отсутствуют	данные отсутствуют
2686	30.1.66	30.1.67	196°15.1`	26.16	данные отсутствуют	данные отсутствуют	данные отсутствуют
2687	30.1.67	30.1.68	255°41.3`	423.2	данные отсутствуют	данные отсутствуют	данные отсутствуют
2688	30.1.68	30.1.69	150°31.4`	27.64	данные отсутствуют	данные отсутствуют	данные отсутствуют
2689	30.1.69	30.1.70	74°25.9`	218.28	данные отсутствуют	данные отсутствуют	данные отсутствуют
2690	30.1.70	30.1.71	80°55.9`	153.55	данные отсутствуют	данные отсутствуют	данные отсутствуют
2691	30.1.71	30.1.72	85°48.4`	83.95	данные отсутствуют	данные отсутствуют	данные отсутствуют
2692	30.1.72	30.1.73	156°11.0`	38.88	данные отсутствуют	данные отсутствуют	данные отсутствуют
2693	30.1.73	30.1.74	247°33.7`	74.04	данные отсутствуют	данные отсутствуют	данные отсутствуют
2694	30.1.74	30.1.75	262°16.1`	193.55	данные отсутствуют	данные отсутствуют	данные отсутствуют
2695	30.1.75	30.1.76	165°47.6`	60.06	данные отсутствуют	данные отсутствуют	данные отсутствуют
2696	30.1.76	30.1.77	242°39.1`	278.93	данные отсутствуют	данные отсутствуют	данные отсутствуют
2697	30.1.77	30.1.78	125°34.4`	227.93	данные отсутствуют	данные отсутствуют	данные отсутствуют
2698	30.1.78	30.1.79	220°51.7`	60.06	данные отсутствуют	данные отсутствуют	данные отсутствуют
2699	30.1.79	30.1.80	304°36.0`	235.66	данные отсутствуют	данные отсутствуют	данные отсутствуют
2700	30.1.80	30.1.81	236°29.3`	108.96	данные отсутствуют	данные отсутствуют	данные отсутствуют
2701	30.1.81	30.1.82	107°42.5`	186.74	данные отсутствуют	данные отсутствуют	данные отсутствуют
2702	30.1.82	30.1.83	192°16.9`	57.73	данные отсутствуют	данные отсутствуют	данные отсутствуют
2703	30.1.83	30.1.84	288°20.2`	281.83	данные отсутствуют	данные отсутствуют	данные отсутствуют
2704	30.1.84	30.1.85	189°56.7`	71.05	данные отсутствуют	данные отсутствуют	данные отсутствуют
2705	30.1.85	30.1.86	238°11.9`	403.05	данные отсутствуют	данные отсутствуют	данные отсутствуют
2706	30.1.86	30.1.87	302°28.1`	80.04	данные отсутствуют	данные отсутствуют	данные отсутствуют
2707	30.1.87	30.1.88	200°33.1`	41.96	данные отсутствуют	данные отсутствуют	данные отсутствуют
2708	30.1.88	30.1.89	245°52.0`	207.18	данные отсутствуют	данные отсутствуют	данные отсутствуют
2709	30.1.89	30.1.90	274°6.8`	171.09	данные отсутствуют	данные отсутствуют	данные отсутствуют



ДОКУМЕНТ ПОДПИСАН  
ЭЛЕКТРОННОЙ ПОДПИСЬЮ

Сертификат: 00BV056B7401CB38D2B3576ACDC8425108

Владелец: ФЕДЕРАЛЬНАЯ СЛУЖБА ГОСУДАРСТВЕННОЙ

РЕГИСТРАЦИИ, КАДАСТРА И КАРТОГРАФИИ

Действителен: с 27.06.2023 по 19.09.2024

полное наименование должности

инициалы, фамилия

## Земельный участок

вид объекта недвижимости

Лист № 124 раздела 3.1

Всего листов раздела 3.1: 136

Всего разделов: 8

Всего листов выписки: 322

04.09.2023г. № КУВИ-001/2023-200920311

Кадастровый номер:

43:21:480901:476

1	2	3	4	5	6	7	8
2710	30.1.90	30.1.91	223°19.1'	59.06	данные отсутствуют	данные отсутствуют	данные отсутствуют
2711	30.1.91	30.1.92	251°9.9'	257.18	данные отсутствуют	данные отсутствуют	данные отсутствуют
2712	30.1.92	30.1.93	256°47.8'	39.09	данные отсутствуют	данные отсутствуют	данные отсутствуют
2713	30.1.93	30.1.94	249°54.4'	61.1	данные отсутствуют	данные отсутствуют	данные отсутствуют
2714	30.1.94	30.1.95	248°31.9'	315.31	данные отсутствуют	данные отсутствуют	данные отсутствуют
2715	30.1.95	30.1.96	342°3.9'	43.87	данные отсутствуют	данные отсутствуют	данные отсутствуют
2716	30.1.96	30.1.97	251°1.2'	41.54	данные отсутствуют	данные отсутствуют	данные отсутствуют
2717	30.1.97	30.1.98	163°53.1'	57.5	данные отсутствуют	данные отсутствуют	данные отсутствуют
2718	30.1.98	30.1.99	259°18.0'	112.46	данные отсутствуют	данные отсутствуют	данные отсутствуют
2719	30.1.99	30.1.100	170°20.5'	58.53	данные отсутствуют	данные отсутствуют	данные отсутствуют
2720	30.1.100	30.1.101	258°15.3'	126.65	данные отсутствуют	данные отсутствуют	данные отсутствуют
2721	30.1.101	30.1.102	308°33.4'	156.35	данные отсутствуют	данные отсутствуют	данные отсутствуют
2722	30.1.102	30.1.103	292°35.6'	448.06	данные отсутствуют	данные отсутствуют	данные отсутствуют
2723	30.1.103	30.1.104	209°51.5'	80.1	данные отсутствуют	данные отсутствуют	данные отсутствуют
2724	30.1.104	30.1.105	266°3.2'	107.06	данные отсутствуют	данные отсутствуют	данные отсутствуют
2725	30.1.105	30.1.106	331°3.2'	65.95	данные отсутствуют	данные отсутствуют	данные отсутствуют
2726	30.1.106	30.1.107	244°50.5'	26.96	данные отсутствуют	данные отсутствуют	данные отсутствуют
2727	30.1.107	30.1.108	311°19.1'	32.59	данные отсутствуют	данные отсутствуют	данные отсутствуют
2728	30.1.108	30.1.109	253°18.2'	43.16	данные отсутствуют	данные отсутствуют	данные отсутствуют
2729	30.1.109	30.1.110	325°46.9'	46.87	данные отсутствуют	данные отсутствуют	данные отсутствуют



ДОКУМЕНТ ПОДПИСАН  
ЭЛЕКТРОННОЙ ПОДПИСЬЮ

Сертификат: 00BV056B7401CB38D2B3576ACDC8425108

Владелец: ФЕДЕРАЛЬНАЯ СЛУЖБА ГОСУДАРСТВЕННОЙ

РЕГИСТРАЦИИ, КАДАСТРА И КАРТОГРАФИИ

Действителен: с 27.06.2023 по 19.09.2024

полное наименование должности

инициалы, фамилия

Земельный участок  
вид объекта недвижимости

Лист № 125 раздела 3.1

Всего листов раздела 3.1: 136

Всего разделов: 8

Всего листов выписки: 322

04.09.2023г. № КУВИ-001/2023-200920311

Кадастровый номер:

43:21:480901:476

1	2	3	4	5	6	7	8
2730	30.1.110	30.1.11 1	16°22.3'	66.38	данные отсутствуют	данные отсутствуют	данные отсутствуют
2731	30.1.111	30.1.11 2	33°32.2'	441.61	данные отсутствуют	данные отсутствуют	данные отсутствуют
2732	30.1.112	30.1.1	26°27.9'	290.58	данные отсутствуют	данные отсутствуют	данные отсутствуют
2733	30.2.113	30.2.11 4	244°35.1'	86.68	данные отсутствуют	данные отсутствуют	данные отсутствуют
2734	30.2.114	30.2.11 5	267°45.2'	131.86	данные отсутствуют	данные отсутствуют	данные отсутствуют
2735	30.2.115	30.2.11 6	140°58.7'	19.28	данные отсутствуют	данные отсутствуют	данные отсутствуют
2736	30.2.116	30.2.11 7	85°36.1'	229.07	данные отсутствуют	данные отсутствуют	данные отсутствуют
2737	30.2.117	30.2.11 8	39°36.5'	38.9	данные отсутствуют	данные отсутствуют	данные отсутствуют
2738	30.2.118	30.2.11 9	68°25.2'	101.14	данные отсутствуют	данные отсутствуют	данные отсутствуют
2739	30.2.119	30.2.12 0	85°32.3'	33.17	данные отсутствуют	данные отсутствуют	данные отсутствуют
2740	30.2.120	30.2.12 1	68°44.5'	59.87	данные отсутствуют	данные отсутствуют	данные отсутствуют
2741	30.2.121	30.2.12 2	71°47.8'	163.73	данные отсутствуют	данные отсутствуют	данные отсутствуют
2742	30.2.122	30.2.12 3	112°42.7'	48.18	данные отсутствуют	данные отсутствуют	данные отсутствуют
2743	30.2.123	30.2.12 4	46°43.8'	24.13	данные отсутствуют	данные отсутствуют	данные отсутствуют
2744	30.2.124	30.2.12 5	297°41.8'	23.34	данные отсутствуют	данные отсутствуют	данные отсутствуют
2745	30.2.125	30.2.12 6	66°9.5'	199.43	данные отсутствуют	данные отсутствуют	данные отсутствуют
2746	30.2.126	30.2.12 7	59°21.6'	156.15	данные отсутствуют	данные отсутствуют	данные отсутствуют



ДОКУМЕНТ ПОДПИСАН  
ЭЛЕКТРОННОЙ ПОДПИСЬЮ

Сертификат: 00BV056B7401CB38D2B3576ACDC8425108

Владелец: ФЕДЕРАЛЬНАЯ СЛУЖБА ГОСУДАРСТВЕННОЙ

РЕГИСТРАЦИИ, КАДАСТРА И КАРТОГРАФИИ

Действителен: с 27.06.2023 по 19.09.2024

полное наименование должности

инициалы, фамилия

Земельный участок  
вид объекта недвижимости

Лист № 126 раздела 3.1

Всего листов раздела 3.1: 136

Всего разделов: 8

Всего листов выписки: 322

04.09.2023г. № КУВИ-001/2023-200920311

Кадастровый номер:

43:21:480901:476

1	2	3	4	5	6	7	8
2747	30.2.127	30.2.128	75°4.1'	80.22	данные отсутствуют	данные отсутствуют	данные отсутствуют
2748	30.2.128	30.2.129	66°11.3'	221.41	данные отсутствуют	данные отсутствуют	данные отсутствуют
2749	30.2.129	30.2.130	62°12.7'	183.99	данные отсутствуют	данные отсутствуют	данные отсутствуют
2750	30.2.130	30.2.131	57°14.9'	105.06	данные отсутствуют	данные отсутствуют	данные отсутствуют
2751	30.2.131	30.2.132	250°2.2'	116.54	данные отсутствуют	данные отсутствуют	данные отсутствуют
2752	30.2.132	30.2.133	235°18.2'	98.04	данные отсутствуют	данные отсутствуют	данные отсутствуют
2753	30.2.133	30.2.134	244°6.8'	195.29	данные отсутствуют	данные отсутствуют	данные отсутствуют
2754	30.2.134	30.2.135	252°25.4'	164.25	данные отсутствуют	данные отсутствуют	данные отсутствуют
2755	30.2.135	30.2.136	248°22.1'	354.65	данные отсутствуют	данные отсутствуют	данные отсутствуют
2756	30.2.136	30.2.137	247°11.2'	211.91	данные отсутствуют	данные отсутствуют	данные отсутствуют
2757	30.2.137	30.2.138	243°33.2'	112.54	данные отсутствуют	данные отсутствуют	данные отсутствуют
2758	30.2.138	30.2.139	267°27.6'	58.45	данные отсутствуют	данные отсутствуют	данные отсутствуют
2759	30.2.139	30.2.140	223°28.3'	27.05	данные отсутствуют	данные отсутствуют	данные отсутствуют
2760	30.2.140	30.2.141	261°21.8'	58.53	данные отсутствуют	данные отсутствуют	данные отсутствуют
2761	30.3.141	30.3.142	129°42.6'	79.53	данные отсутствуют	данные отсутствуют	данные отсутствуют
2762	30.3.142	30.3.143	92°41.9'	110.02	данные отсутствуют	данные отсутствуют	данные отсутствуют



ДОКУМЕНТ ПОДПИСАН  
ЭЛЕКТРОННОЙ ПОДПИСЬЮ

Сертификат: 00BV056B7401CB38D2B3576ACDC8425108

Владелец: ФЕДЕРАЛЬНАЯ СЛУЖБА ГОСУДАРСТВЕННОЙ

РЕГИСТРАЦИИ, КАДАСТРА И КАРТОГРАФИИ

Действителен: с 27.06.2023 по 19.09.2024

полное наименование должности

инициалы, фамилия

## Земельный участок

вид объекта недвижимости

Лист № 127 раздела 3.1

Всего листов раздела 3.1: 136

Всего разделов: 8

Всего листов выписки: 322

04.09.2023г. № КУВИ-001/2023-200920311

Кадастровый номер:

43:21:480901:476

1	2	3	4	5	6	7	8
2763	30.3.143	30.3.14 1	288°7.3'	180.01	данные отсутствуют	данные отсутствуют	данные отсутствуют
2764	31.1.1	31.1.2	26°41.6'	100.06	данные отсутствуют	данные отсутствуют	данные отсутствуют
2765	31.1.2	31.1.3	102°18.1'	41.26	данные отсутствуют	данные отсутствуют	данные отсутствуют
2766	31.1.3	31.1.4	122°5.0'	65.33	данные отсутствуют	данные отсутствуют	данные отсутствуют
2767	31.1.4	31.1.5	151°30.3'	26.96	данные отсутствуют	данные отсутствуют	данные отсутствуют
2768	31.1.5	31.1.6	185°24.4'	65.91	данные отсутствуют	данные отсутствуют	данные отсутствуют
2769	31.1.6	31.1.7	201°19.7'	93.75	данные отсутствуют	данные отсутствуют	данные отсутствуют
2770	31.1.7	31.1.8	190°48.8'	104.69	данные отсутствуют	данные отсутствуют	данные отсутствуют
2771	31.1.8	31.1.9	312°16.0'	38.4	данные отсутствуют	данные отсутствуют	данные отсутствуют
2772	31.1.9	31.1.10	187°15.3'	225.03	данные отсутствуют	данные отсутствуют	данные отсутствуют
2773	31.1.10	31.1.11	247°55.3'	38.47	данные отсутствуют	данные отсутствуют	данные отсутствуют
2774	31.1.11	31.1.12	342°15.4'	81.38	данные отсутствуют	данные отсутствуют	данные отсутствуют
2775	31.1.12	31.1.13	7°13.0'	160.42	данные отсутствуют	данные отсутствуют	данные отсутствуют
2776	31.1.13	31.1.14	19°7.0'	178.29	данные отсутствуют	данные отсутствуют	данные отсутствуют
2777	31.1.14	31.1.15	285°55.2'	18.81	данные отсутствуют	данные отсутствуют	данные отсутствуют
2778	31.1.15	31.1.16	201°17.1'	128.1	данные отсутствуют	данные отсутствуют	данные отсутствуют
2779	31.1.16	31.1.17	197°58.3'	120.6	данные отсутствуют	данные отсутствуют	данные отсутствуют
2780	31.1.17	31.1.18	251°34.3'	27.77	данные отсутствуют	данные отсутствуют	данные отсутствуют
2781	31.1.18	31.1.19	343°10.4'	46.43	данные отсутствуют	данные отсутствуют	данные отсутствуют
2782	31.1.19	31.1.20	17°46.9'	157.37	данные отсутствуют	данные отсутствуют	данные отсутствуют
2783	31.1.20	31.1.1	24°50.7'	92.25	данные отсутствуют	данные отсутствуют	данные отсутствуют
2784	32.1.1	32.1.2	129°58.5'	46.42	данные отсутствуют	данные отсутствуют	данные отсутствуют
2785	32.1.2	32.1.3	249°18.7'	50.33	данные отсутствуют	данные отсутствуют	данные отсутствуют
2786	32.1.3	32.1.1	13°35.6'	48.97	данные отсутствуют	данные отсутствуют	данные отсутствуют
2787	33.1.1	33.1.2	54°29.6'	34.56	данные отсутствуют	данные отсутствуют	данные отсутствуют
2788	33.1.2	33.1.3	126°26.7'	20.77	данные отсутствуют	данные отсутствуют	данные отсутствуют
2789	33.1.3	33.1.4	72°43.8'	34.22	данные отсутствуют	данные отсутствуют	данные отсутствуют
2790	33.1.4	33.1.5	123°4.6'	94.49	данные отсутствуют	данные отсутствуют	данные отсутствуют
2791	33.1.5	33.1.6	145°32.8'	54.16	данные отсутствуют	данные отсутствуют	данные отсутствуют



ДОКУМЕНТ ПОДПИСАН  
ЭЛЕКТРОННОЙ ПОДПИСЬЮ

Сертификат: 00BV056B7401CB38D2B3576ACDC8425108

Владелец: ФЕДЕРАЛЬНАЯ СЛУЖБА ГОСУДАРСТВЕННОЙ

РЕГИСТРАЦИИ, КАДАСТРА И КАРТОГРАФИИ

Действителен: с 27.06.2023 по 19.09.2024

полное наименование должности

инициалы, фамилия

## Земельный участок

вид объекта недвижимости

Лист № 128 раздела 3.1

Всего листов раздела 3.1: 136

Всего разделов: 8

Всего листов выписки: 322

04.09.2023г. № КУВИ-001/2023-200920311

Кадастровый номер:

43:21:480901:476

1	2	3	4	5	6	7	8
2792	33.1.6	33.1.7	180°32.3`	126.78	данные отсутствуют	данные отсутствуют	данные отсутствуют
2793	33.1.7	33.1.8	267°10.7`	26	данные отсутствуют	данные отсутствуют	данные отсутствуют
2794	33.1.8	33.1.9	335°5.8`	113.7	данные отсутствуют	данные отсутствуют	данные отсутствуют
2795	33.1.9	33.1.1	312°35.9`	152.56	данные отсутствуют	данные отсутствуют	данные отсутствуют
2796	34.1.1	34.1.2	62°17.0`	106.24	данные отсутствуют	данные отсутствуют	данные отсутствуют
2797	34.1.2	34.1.3	125°56.0`	31.18	данные отсутствуют	данные отсутствуют	данные отсутствуют
2798	34.1.3	34.1.4	242°46.2`	127.17	данные отсутствуют	данные отсутствуют	данные отсутствуют
2799	34.1.4	34.1.1	347°3.8`	27.79	данные отсутствуют	данные отсутствуют	данные отсутствуют
2800	35.1.1	35.1.2	65°37.4`	72.86	данные отсутствуют	данные отсутствуют	данные отсутствуют
2801	35.1.2	35.1.3	140°11.6`	24.29	данные отсутствуют	данные отсутствуют	данные отсутствуют
2802	35.1.3	35.1.4	240°56.7`	74.72	данные отсутствуют	данные отсутствуют	данные отсутствуют
2803	35.1.4	35.1.1	326°18.3`	29.9	данные отсутствуют	данные отсутствуют	данные отсутствуют
2804	36.1.1	36.1.2	85°22.3`	54.03	данные отсутствуют	данные отсутствуют	данные отсутствуют
2805	36.1.2	36.1.3	185°40.2`	48.18	данные отсутствуют	данные отсутствуют	данные отсутствуют
2806	36.1.3	36.1.4	67°16.7`	46.42	данные отсутствуют	данные отсутствуют	данные отсутствуют
2807	36.1.4	36.1.5	87°54.2`	39.92	данные отсутствуют	данные отсутствуют	данные отсутствуют
2808	36.1.5	36.1.6	168°9.4`	39.32	данные отсутствуют	данные отсутствуют	данные отсутствуют
2809	36.1.6	36.1.7	273°59.3`	126.39	данные отсутствуют	данные отсутствуют	данные отсутствуют
2810	36.1.7	36.1.8	297°21.5`	49.46	данные отсутствуют	данные отсутствуют	данные отсутствуют
2811	36.1.8	36.1.1	44°3.4`	43.34	данные отсутствуют	данные отсутствуют	данные отсутствуют
2812	37.1.1	37.1.2	50°40.0`	288.63	данные отсутствуют	данные отсутствуют	данные отсутствуют
2813	37.1.2	37.1.3	83°38.9`	42.12	данные отсутствуют	данные отсутствуют	данные отсутствуют
2814	37.1.3	37.1.4	169°34.0`	59.91	данные отсутствуют	данные отсутствуют	данные отсутствуют
2815	37.1.4	37.1.5	230°38.1`	330.48	данные отсутствуют	данные отсутствуют	данные отсутствуют
2816	37.1.5	37.1.6	322°23.0`	47.76	данные отсутствуют	данные отсутствуют	данные отсутствуют
2817	37.1.6	37.1.1	11°23.9`	43.97	данные отсутствуют	данные отсутствуют	данные отсутствуют
2818	38.1.1	38.1.2	193°16.4`	83.67	данные отсутствуют	данные отсутствуют	данные отсутствуют
2819	38.1.2	38.1.3	176°22.0`	116.43	данные отсутствуют	данные отсутствуют	данные отсутствуют
2820	38.1.3	38.1.4	224°14.1`	72.52	данные отсутствуют	данные отсутствуют	данные отсутствуют



ДОКУМЕНТ ПОДПИСАН  
ЭЛЕКТРОННОЙ ПОДПИСЬЮ

Сертификат: 00BV056B7401CB38D2B3576ACDC8425108

Владелец: ФЕДЕРАЛЬНАЯ СЛУЖБА ГОСУДАРСТВЕННОЙ

РЕГИСТРАЦИИ, КАДАСТРА И КАРТОГРАФИИ

Действителен: с 27.06.2023 по 19.09.2024

полное наименование должности

инициалы, фамилия

## Земельный участок

вид объекта недвижимости

Лист № 129 раздела 3.1

Всего листов раздела 3.1: 136

Всего разделов: 8

Всего листов выписки: 322

04.09.2023г. № КУВИ-001/2023-200920311

Кадастровый номер:

43:21:480901:476

1	2	3	4	5	6	7	8
2821	38.1.4	38.1.5	8°53.5`	79.59	данные отсутствуют	данные отсутствуют	данные отсутствуют
2822	38.1.5	38.1.6	343°31.3`	69.87	данные отсутствуют	данные отсутствуют	данные отсутствуют
2823	38.1.6	38.1.1	33°55.9`	125.3	данные отсутствуют	данные отсутствуют	данные отсутствуют
2824	39.1.1	39.1.2	92°4.0`	244.38	данные отсутствуют	данные отсутствуют	данные отсутствуют
2825	39.1.2	39.1.3	182°28.7`	58.04	данные отсутствуют	данные отсутствуют	данные отсутствуют
2826	39.1.3	39.1.4	271°43.7`	226.82	данные отсутствуют	данные отсутствуют	данные отсутствуют
2827	39.1.4	39.1.1	345°57.8`	61.81	данные отсутствуют	данные отсутствуют	данные отсутствуют
2828	40.1.1	40.1.2	154°11.4`	56.66	данные отсутствуют	данные отсутствуют	данные отсутствуют
2829	40.1.2	40.1.3	210°24.5`	55.12	данные отсутствуют	данные отсутствуют	данные отсутствуют
2830	40.1.3	40.1.4	252°40.4`	59	данные отсутствуют	данные отсутствуют	данные отсутствуют
2831	40.1.4	40.1.5	198°58.9`	52.45	данные отсутствуют	данные отсутствуют	данные отсутствуют
2832	40.1.5	40.1.6	265°14.2`	37.33	данные отсутствуют	данные отсутствуют	данные отсутствуют
2833	40.1.6	40.1.7	9°33.0`	52.92	данные отсутствуют	данные отсутствуют	данные отсутствуют
2834	40.1.7	40.1.8	46°39.6`	63.23	данные отсутствуют	данные отсутствуют	данные отсутствуют
2835	40.1.8	40.1.9	14°2.4`	40.48	данные отсутствуют	данные отсутствуют	данные отсутствуют
2836	40.1.9	40.1.1	55°23.8`	59.8	данные отсутствуют	данные отсутствуют	данные отсутствуют
2837	41.1.1	41.1.2	84°33.5`	50.94	данные отсутствуют	данные отсутствуют	данные отсутствуют
2838	41.1.2	41.1.3	217°24.8`	407.39	данные отсутствуют	данные отсутствуют	данные отсутствуют
2839	41.1.3	41.1.4	355°32.5`	93.25	данные отсутствуют	данные отсутствуют	данные отсутствуют
2840	41.1.4	41.1.5	33°9.6`	108.18	данные отсутствуют	данные отсутствуют	данные отсутствуют
2841	41.1.5	41.1.6	47°56.2`	133.35	данные отсутствуют	данные отсутствуют	данные отсутствуют
2842	41.1.6	41.1.1	45°0.0`	64.88	данные отсутствуют	данные отсутствуют	данные отсутствуют
2843	42.1.1	42.1.2	93°10.7`	56.81	данные отсутствуют	данные отсутствуют	данные отсутствуют
2844	42.1.2	42.1.3	180°53.0`	44.79	данные отсутствуют	данные отсутствуют	данные отсутствуют
2845	42.1.3	42.1.4	109°44.4`	26.53	данные отсутствуют	данные отсутствуют	данные отсутствуют
2846	42.1.4	42.1.5	186°55.1`	79.53	данные отсутствуют	данные отсутствуют	данные отсутствуют
2847	42.1.5	42.1.6	103°44.6`	48.32	данные отсутствуют	данные отсутствуют	данные отсутствуют
2848	42.1.6	42.1.7	146°22.7`	21.15	данные отсутствуют	данные отсутствуют	данные отсутствуют
2849	42.1.7	42.1.8	98°33.5`	110.8	данные отсутствуют	данные отсутствуют	данные отсутствуют



ДОКУМЕНТ ПОДПИСАН  
ЭЛЕКТРОННОЙ ПОДПИСЬЮ

Сертификат: 00BV056B7401CB38D2B3576ACDC8425108

Владелец: ФЕДЕРАЛЬНАЯ СЛУЖБА ГОСУДАРСТВЕННОЙ

РЕГИСТРАЦИИ, КАДАСТРА И КАРТОГРАФИИ

Действителен: с 27.06.2023 по 19.09.2024

полное наименование должности

инициалы, фамилия

## Земельный участок

вид объекта недвижимости

Лист № 130 раздела 3.1

Всего листов раздела 3.1: 136

Всего разделов: 8

Всего листов выписки: 322

04.09.2023г. № КУВИ-001/2023-200920311

Кадастровый номер:

43:21:480901:476

1	2	3	4	5	6	7	8
2850	42.1.8	42.1.9	199°45.6`	35.14	данные отсутствуют	данные отсутствуют	данные отсутствуют
2851	42.1.9	42.1.10	283°29.6`	79.71	данные отсутствуют	данные отсутствуют	данные отсутствуют
2852	42.1.10	42.1.11	189°58.9`	11.08	данные отсутствуют	данные отсутствуют	данные отсутствуют
2853	42.1.11	42.1.12	111°6.5`	148.63	данные отсутствуют	данные отсутствуют	данные отсутствуют
2854	42.1.12	42.1.13	168°20.0`	41.83	данные отсутствуют	данные отсутствуют	данные отсутствуют
2855	42.1.13	42.1.14	104°15.1`	154.72	данные отсутствуют	данные отсутствуют	данные отсутствуют
2856	42.1.14	42.1.15	161°52.5`	52.04	данные отсутствуют	данные отсутствуют	данные отсутствуют
2857	42.1.15	42.1.16	105°57.4`	59.37	данные отсутствуют	данные отсутствуют	данные отсутствуют
2858	42.1.16	42.1.17	219°42.1`	26.19	данные отсутствуют	данные отсутствуют	данные отсутствуют
2859	42.1.17	42.1.18	276°3.6`	174.01	данные отсутствуют	данные отсутствуют	данные отсутствуют
2860	42.1.18	42.1.19	304°18.2`	166.1	данные отсутствуют	данные отсутствуют	данные отсутствуют
2861	42.1.19	42.1.20	289°21.8`	157.86	данные отсутствуют	данные отсутствуют	данные отсутствуют
2862	42.1.20	42.1.21	203°12.8`	35.42	данные отсутствуют	данные отсутствуют	данные отсутствуют
2863	42.1.21	42.1.22	109°24.8`	181.9	данные отсутствуют	данные отсутствуют	данные отсутствуют
2864	42.1.22	42.1.23	183°8.5`	37.78	данные отсутствуют	данные отсутствуют	данные отсутствуют
2865	42.1.23	42.1.24	276°35.4`	185	данные отсутствуют	данные отсутствуют	данные отсутствуют
2866	42.1.24	42.1.25	153°31.8`	105.11	данные отсутствуют	данные отсутствуют	данные отсутствуют
2867	42.1.25	42.1.26	87°25.9`	113.81	данные отсутствуют	данные отсутствуют	данные отсутствуют
2868	42.1.26	42.1.27	103°40.6`	55.53	данные отсутствуют	данные отсутствуют	данные отсутствуют
2869	42.1.27	42.1.28	128°49.3`	49.8	данные отсутствуют	данные отсутствуют	данные отсутствуют
2870	42.1.28	42.1.29	68°19.6`	47.52	данные отсутствуют	данные отсутствуют	данные отсутствуют
2871	42.1.29	42.1.30	141°44.6`	46.72	данные отсутствуют	данные отсутствуют	данные отсутствуют
2872	42.1.30	42.1.31	84°7.4`	50.39	данные отсутствуют	данные отсутствуют	данные отсутствуют
2873	42.1.31	42.1.32	164°18.4`	38.82	данные отсутствуют	данные отсутствуют	данные отсутствуют
2874	42.1.32	42.1.33	188°40.5`	80.09	данные отсутствуют	данные отсутствуют	данные отсутствуют
2875	42.1.33	42.1.34	50°19.1`	92.7	данные отсутствуют	данные отсутствуют	данные отсутствуют
2876	42.1.34	42.1.35	70°45.7`	100.55	данные отсутствуют	данные отсутствуют	данные отсутствуют
2877	42.1.35	42.1.36	90°22.6`	71.41	данные отсутствуют	данные отсутствуют	данные отсутствуют
2878	42.1.36	42.1.37	121°43.3`	119.11	данные отсутствуют	данные отсутствуют	данные отсутствуют



ДОКУМЕНТ ПОДПИСАН  
ЭЛЕКТРОННОЙ ПОДПИСЬЮ

Сертификат: 00BV056B7401CB38D2B3576ACDC8425108

Владелец: ФЕДЕРАЛЬНАЯ СЛУЖБА ГОСУДАРСТВЕННОЙ

РЕГИСТРАЦИИ, КАДАСТРА И КАРТОГРАФИИ

Действителен: с 27.06.2023 по 19.09.2024

полное наименование должности

инициалы, фамилия



## Земельный участок

вид объекта недвижимости

Лист № 131 раздела 3.1

Всего листов раздела 3.1: 136

Всего разделов: 8

Всего листов выписки: 322

04.09.2023г. № КУВИ-001/2023-200920311

Кадастровый номер:

43:21:480901:476

1	2	3	4	5	6	7	8
2879	42.1.37	42.1.38	161°22.8`	51.8	данные отсутствуют	данные отсутствуют	данные отсутствуют
2880	42.1.38	42.1.39	81°24.8`	44.94	данные отсутствуют	данные отсутствуют	данные отсутствуют
2881	42.1.39	42.1.40	76°55.2`	105.03	данные отсутствуют	данные отсутствуют	данные отсутствуют
2882	42.1.40	42.1.41	90°0.0`	63.04	данные отсутствуют	данные отсутствуют	данные отсутствуют
2883	42.1.41	42.1.42	124°46.6`	90.59	данные отсутствуют	данные отсутствуют	данные отсутствуют
2884	42.1.42	42.1.43	185°35.2`	47.77	данные отсутствуют	данные отсутствуют	данные отсутствуют
2885	42.1.43	42.1.44	114°20.4`	53.11	данные отсутствуют	данные отсутствуют	данные отсутствуют
2886	42.1.44	42.1.45	249°50.0`	128.18	данные отсутствуют	данные отсутствуют	данные отсутствуют
2887	42.1.45	42.1.46	177°16.7`	38.33	данные отсутствуют	данные отсутствуют	данные отсутствуют
2888	42.1.46	42.1.47	242°44.2`	136.88	данные отсутствуют	данные отсутствуют	данные отсутствуют
2889	42.1.47	42.1.48	117°26.5`	103.22	данные отсутствуют	данные отсутствуют	данные отсутствуют
2890	42.1.48	42.1.49	144°20.6`	69.51	данные отсутствуют	данные отсутствуют	данные отсутствуют
2891	42.1.49	42.1.50	221°5.7`	23.67	данные отсутствуют	данные отсутствуют	данные отсутствуют
2892	42.1.50	42.1.51	301°41.9`	117.52	данные отсутствуют	данные отсутствуют	данные отсутствуют
2893	42.1.51	42.1.52	246°2.8`	20.42	данные отсутствуют	данные отсутствуют	данные отсутствуют
2894	42.1.52	42.1.53	133°53.9`	113.29	данные отсутствуют	данные отсутствуют	данные отсутствуют
2895	42.1.53	42.1.54	230°46.1`	27.23	данные отсутствуют	данные отсутствуют	данные отсутствуют
2896	42.1.54	42.1.55	288°27.6`	124.88	данные отсутствуют	данные отсутствуют	данные отсутствуют
2897	42.1.55	42.1.56	312°13.1`	134.59	данные отсутствуют	данные отсутствуют	данные отсутствуют
2898	42.1.56	42.1.57	296°59.8`	61.68	данные отсутствуют	данные отсутствуют	данные отсутствуют
2899	42.1.57	42.1.58	259°29.7`	28.47	данные отсутствуют	данные отсутствуют	данные отсутствуют
2900	42.1.58	42.1.59	126°12.1`	124.63	данные отсутствуют	данные отсутствуют	данные отсутствуют
2901	42.1.59	42.1.60	144°13.6`	82.25	данные отсутствуют	данные отсутствуют	данные отсутствуют
2902	42.1.60	42.1.61	218°39.4`	23.17	данные отсутствуют	данные отсутствуют	данные отсутствуют
2903	42.1.61	42.1.62	275°48.6`	86.74	данные отсутствуют	данные отсутствуют	данные отсутствуют
2904	42.1.62	42.1.63	289°16.7`	200.36	данные отсутствуют	данные отсутствуют	данные отсутствуют
2905	42.1.63	42.1.64	319°11.1`	45.06	данные отсутствуют	данные отсутствуют	данные отсутствуют
2906	42.1.64	42.1.65	228°39.1`	34.42	данные отсутствуют	данные отсутствуют	данные отсутствуют
2907	42.1.65	42.1.66	178°8.0`	63.58	данные отсутствуют	данные отсутствуют	данные отсутствуют



ДОКУМЕНТ ПОДПИСАН  
ЭЛЕКТРОННОЙ ПОДПИСЬЮ

Сертификат: 00BV056B7401CB38D2B3576ACDC8425108

Владелец: ФЕДЕРАЛЬНАЯ СЛУЖБА ГОСУДАРСТВЕННОЙ

РЕГИСТРАЦИИ, КАДАСТРА И КАРТОГРАФИИ

Действителен: с 27.06.2023 по 19.09.2024

полное наименование должности

инициалы, фамилия

Земельный участок  
вид объекта недвижимости

Лист № 132 раздела 3.1

Всего листов раздела 3.1: 136

Всего разделов: 8

Всего листов выписки: 322

04.09.2023г. № КУВИ-001/2023-200920311

Кадастровый номер:

43:21:480901:476

1	2	3	4	5	6	7	8
2908	42.1.66	42.1.67	105°54.9'	114.99	данные отсутствуют	данные отсутствуют	данные отсутствуют
2909	42.1.67	42.1.68	88°29.8'	59.44	данные отсутствуют	данные отсутствуют	данные отсутствуют
2910	42.1.68	42.1.69	100°9.7'	114.94	данные отсутствуют	данные отсутствуют	данные отсутствуют
2911	42.1.69	42.1.70	97°34.6'	232.85	данные отсутствуют	данные отсутствуют	данные отсутствуют
2912	42.1.70	42.1.71	180°0.0'	103.13	данные отсутствуют	данные отсутствуют	данные отсутствуют
2913	42.1.71	42.1.72	132°4.4'	106.37	данные отсутствуют	данные отсутствуют	данные отсутствуют
2914	42.1.72	42.1.73	223°33.3'	55.8	данные отсутствуют	данные отсутствуют	данные отсутствуют
2915	42.1.73	42.1.74	120°3.9'	53.91	данные отсутствуют	данные отсутствуют	данные отсутствуют
2916	42.1.74	42.1.75	207°7.6'	56.56	данные отсутствуют	данные отсутствуют	данные отсутствуют
2917	42.1.75	42.1.76	103°46.9'	67	данные отсутствуют	данные отсутствуют	данные отсутствуют
2918	42.1.76	42.1.77	216°1.6'	50.09	данные отсутствуют	данные отсутствуют	данные отсутствуют
2919	42.1.77	42.1.78	105°7.1'	84.46	данные отсутствуют	данные отсутствуют	данные отсутствуют
2920	42.1.78	42.1.79	231°33.2'	71.2	данные отсутствуют	данные отсутствуют	данные отсутствуют
2921	42.1.79	42.1.80	128°30.9'	76.89	данные отсутствуют	данные отсутствуют	данные отсутствуют
2922	42.1.80	42.1.81	270°0.0'	93.31	данные отсутствуют	данные отсутствуют	данные отсутствуют
2923	42.1.81	42.1.82	138°5.6'	64.33	данные отсутствуют	данные отсутствуют	данные отсутствуют
2924	42.1.82	42.1.83	244°5.7'	47.77	данные отсутствуют	данные отсутствуют	данные отсутствуют
2925	42.1.83	42.1.84	210°57.7'	93.07	данные отсутствуют	данные отсутствуют	данные отсутствуют
2926	42.1.84	42.1.85	73°18.8'	98.35	данные отсутствуют	данные отсутствуют	данные отсутствуют
2927	42.1.85	42.1.86	183°25.0'	200.48	данные отсутствуют	данные отсутствуют	данные отсутствуют
2928	42.1.86	42.1.87	118°9.6'	236.73	данные отсутствуют	данные отсутствуют	данные отсутствуют
2929	42.1.87	42.1.88	190°48.8'	111.25	данные отсутствуют	данные отсутствуют	данные отсутствуют
2930	42.1.88	42.1.89	257°49.4'	56.13	данные отсутствуют	данные отсутствуют	данные отсутствуют
2931	42.1.89	42.1.90	297°56.0'	114.38	данные отсутствуют	данные отсутствуют	данные отсутствуют
2932	42.1.90	42.1.91	283°53.5'	117.62	данные отсутствуют	данные отсутствуют	данные отсутствуют
2933	42.1.91	42.1.92	278°11.0'	175.2	данные отсутствуют	данные отсутствуют	данные отсутствуют
2934	42.1.92	42.1.93	312°57.5'	269.66	данные отсутствуют	данные отсутствуют	данные отсутствуют
2935	42.1.93	42.1.94	340°38.0'	276.32	данные отсутствуют	данные отсутствуют	данные отсутствуют
2936	42.1.94	42.1.95	36°59.6'	174.72	данные отсутствуют	данные отсутствуют	данные отсутствуют



ДОКУМЕНТ ПОДПИСАН  
ЭЛЕКТРОННОЙ ПОДПИСЬЮ

Сертификат: 00BV056B7401CB38D2B3576ACDC8425108

Владелец: ФЕДЕРАЛЬНАЯ СЛУЖБА ГОСУДАРСТВЕННОЙ

РЕГИСТРАЦИИ, КАДАСТРА И КАРТОГРАФИИ

Действителен: с 27.06.2023 по 19.09.2024

полное наименование должности

инициалы, фамилия

## Земельный участок

вид объекта недвижимости

Лист № 133 раздела 3.1

Всего листов раздела 3.1: 136

Всего разделов: 8

Всего листов выписки: 322

04.09.2023г. № КУВИ-001/2023-200920311

Кадастровый номер:

43:21:480901:476

1	2	3	4	5	6	7	8
2937	42.1.95	42.1.96	242°1.3'	133.46	данные отсутствуют	данные отсутствуют	данные отсутствуют
2938	42.1.96	42.1.97	213°17.6'	248.23	данные отсутствуют	данные отсутствуют	данные отсутствуют
2939	42.1.97	42.1.98	296°59.7'	110.24	данные отсутствуют	данные отсутствуют	данные отсутствуют
2940	42.1.98	42.1.99	355°18.1'	75.95	данные отсутствуют	данные отсутствуют	данные отсутствуют
2941	42.1.99	42.1.100	270°0.0'	43.55	данные отсутствуют	данные отсутствуют	данные отсутствуют
2942	42.1.100	42.1.101	347°46.9'	21.5	данные отсутствуют	данные отсутствуют	данные отсутствуют
2943	42.1.101	42.1.102	19°30.7'	60.21	данные отсутствуют	данные отсутствуют	данные отсутствуют
2944	42.1.102	42.1.103	315°54.7'	46.19	данные отсутствуют	данные отсутствуют	данные отсутствуют
2945	42.1.103	42.1.104	348°6.5'	100.65	данные отсутствуют	данные отсутствуют	данные отсутствуют
2946	42.1.104	42.1.105	52°35.9'	22.19	данные отсутствуют	данные отсутствуют	данные отсутствуют
2947	42.1.105	42.1.106	307°8.5'	42.93	данные отсутствуют	данные отсутствуют	данные отсутствуют
2948	42.1.106	42.1.107	352°5.6'	113.05	данные отсутствуют	данные отсутствуют	данные отсутствуют
2949	42.1.107	42.1.108	294°12.2'	123.91	данные отсутствуют	данные отсутствуют	данные отсутствуют
2950	42.1.108	42.1.109	335°19.4'	84.43	данные отсутствуют	данные отсутствуют	данные отсутствуют
2951	42.1.109	42.1.110	273°14.3'	55.05	данные отсутствуют	данные отсутствуют	данные отсутствуют
2952	42.1.110	42.1.111	358°26.8'	467.17	данные отсутствуют	данные отсутствуют	данные отсутствуют
2953	42.1.111	42.1.112	8°26.2'	618.51	данные отсутствуют	данные отсутствуют	данные отсутствуют
2954	42.1.112	42.1.1	8°25.9'	17.73	данные отсутствуют	данные отсутствуют	данные отсутствуют



ДОКУМЕНТ ПОДПИСАН  
ЭЛЕКТРОННОЙ ПОДПИСЬЮ

Сертификат: 00BV056B7401CB38D2B3576ACDC8425108

Владелец: ФЕДЕРАЛЬНАЯ СЛУЖБА ГОСУДАРСТВЕННОЙ

РЕГИСТРАЦИИ, КАДАСТРА И КАРТОГРАФИИ

Действителен: с 27.06.2023 по 19.09.2024

полное наименование должности

инициалы, фамилия

## Земельный участок

вид объекта недвижимости

Лист № 134 раздела 3.1

Всего листов раздела 3.1: 136

Всего разделов: 8

Всего листов выписки: 322

04.09.2023г. № КУВИ-001/2023-200920311

Кадастровый номер:

43:21:480901:476

2955	42.2.113	42.2.114	190°22.3`	161.26	данные отсутствуют	данные отсутствуют	данные отсутствуют
2956	42.2.114	42.2.115	186°33.5`	90.8	данные отсутствуют	данные отсутствуют	данные отсутствуют
2957	42.2.115	42.2.116	185°48.2`	256.36	данные отсутствуют	данные отсутствуют	данные отсутствуют
2958	42.2.116	42.2.117	100°56.2`	92.93	данные отсутствуют	данные отсутствуют	данные отсутствуют
2959	42.2.117	42.2.118	12°31.8`	344.13	данные отсутствуют	данные отсутствуют	данные отсутствуют
2960	42.2.118	42.2.119	12°47.0`	149.91	данные отсутствуют	данные отсутствуют	данные отсутствуют
2961	42.2.119	42.2.120	293°34.2`	62.22	данные отсутствуют	данные отсутствуют	данные отсутствуют
2962	42.2.120	42.2.121	280°43.0`	78.08	данные отсутствуют	данные отсутствуют	данные отсутствуют
2963	43.1.1	43.1.2	175°42.8`	24.22	данные отсутствуют	данные отсутствуют	данные отсутствуют
2964	43.1.2	43.1.3	222°46.7`	433.63	данные отсутствуют	данные отсутствуют	данные отсутствуют
2965	43.1.3	43.1.4	322°46.6`	54.45	данные отсутствуют	данные отсутствуют	данные отсутствуют
2966	43.1.4	43.1.5	296°34.2`	49.1	данные отсутствуют	данные отсутствуют	данные отсутствуют
2967	43.1.5	43.1.6	74°25.7`	69.51	данные отсутствуют	данные отсутствуют	данные отсутствуют
2968	43.1.6	43.1.7	65°56.0`	63.73	данные отсутствуют	данные отсутствуют	данные отсутствуют
2969	43.1.7	43.1.8	22°15.2`	43.49	данные отсутствуют	данные отсутствуют	данные отсутствуют
2970	43.1.8	43.1.9	331°36.2`	38.48	данные отсутствуют	данные отсутствуют	данные отсутствуют
2971	43.1.9	43.1.10	309°43.8`	84.45	данные отсутствуют	данные отсутствуют	данные отсутствуют
2972	43.1.10	43.1.11	344°34.5`	55.04	данные отсутствуют	данные отсутствуют	данные отсутствуют
2973	43.1.11	43.1.12	49°30.9`	49.32	данные отсутствуют	данные отсутствуют	данные отсутствуют
2974	43.1.12	43.1.13	105°56.4`	59.93	данные отсутствуют	данные отсутствуют	данные отсутствуют
2975	43.1.13	43.1.14	96°5.1`	112.25	данные отсутствуют	данные отсутствуют	данные отсутствуют
2976	43.1.14	43.1.15	100°15.6`	51.04	данные отсутствуют	данные отсутствуют	данные отсутствуют
2977	43.1.15	43.1.16	63°49.7`	38.34	данные отсутствуют	данные отсутствуют	данные отсутствуют
2978	43.1.16	43.1.1	40°49.6`	52.65	данные отсутствуют	данные отсутствуют	данные отсутствуют



ДОКУМЕНТ ПОДПИСАН  
ЭЛЕКТРОННОЙ ПОДПИСЬЮ

Сертификат: 00BV056B7401CB38D2B3576ACDC8425108

Владелец: ФЕДЕРАЛЬНАЯ СЛУЖБА ГОСУДАРСТВЕННОЙ

РЕГИСТРАЦИИ, КАДАСТРА И КАРТОГРАФИИ

Действителен: с 27.06.2023 по 19.09.2024

полное наименование должности

инициалы, фамилия

## Земельный участок

вид объекта недвижимости

Лист № 135 раздела 3.1

Всего листов раздела 3.1: 136

Всего разделов: 8

Всего листов выписки: 322

04.09.2023г. № КУВИ-001/2023-200920311

Кадастровый номер:

43:21:480901:476

1	2	3	4	5	6	7	8
2979	44.1.1	44.1.2	127°27.8'	119.79	данные отсутствуют	данные отсутствуют	данные отсутствуют
2980	44.1.2	44.1.3	211°9.5'	271.14	данные отсутствуют	данные отсутствуют	данные отсутствуют
2981	44.1.3	44.1.4	257°20.9'	64.88	данные отсутствуют	данные отсутствуют	данные отсутствуют
2982	44.1.4	44.1.5	293°48.3'	48.01	данные отсутствуют	данные отсутствуют	данные отсутствуют
2983	44.1.5	44.1.6	12°9.1'	41.76	данные отсутствуют	данные отсутствуют	данные отсутствуют
2984	44.1.6	44.1.1	29°1.5'	296.07	данные отсутствуют	данные отсутствуют	данные отсутствуют
2985	45.1.1	45.1.2	72°10.9'	18.82	данные отсутствуют	данные отсутствуют	данные отсутствуют
2986	45.1.2	45.1.3	100°31.2'	50.66	данные отсутствуют	данные отсутствуют	данные отсутствуют
2987	45.1.3	45.1.4	85°49.4'	98.73	данные отсутствуют	данные отсутствуют	данные отсутствуют
2988	45.1.4	45.1.5	90°13.8'	164.7	данные отсутствуют	данные отсутствуют	данные отсутствуют
2989	45.1.5	45.1.6	179°10.4'	40.2	данные отсутствуют	данные отсутствуют	данные отсутствуют
2990	45.1.6	45.1.7	235°52.6'	38.82	данные отсутствуют	данные отсутствуют	данные отсутствуют
2991	45.1.7	45.1.8	282°18.8'	150.7	данные отсутствуют	данные отсутствуют	данные отсутствуют
2992	45.1.8	45.1.9	278°28.0'	155.19	данные отсутствуют	данные отсутствуют	данные отсутствуют
2993	45.1.9	45.1.1	19°23.2'	4.19	данные отсутствуют	данные отсутствуют	данные отсутствуют
2994	46.1.1	46.1.2	51°55.7'	410.16	данные отсутствуют	данные отсутствуют	данные отсутствуют
2995	46.1.2	46.1.3	107°16.4'	140.33	данные отсутствуют	данные отсутствуют	данные отсутствуют
2996	46.1.3	46.1.4	145°22.5'	92.59	данные отсутствуют	данные отсутствуют	данные отсутствуют
2997	46.1.4	46.1.5	231°49.7'	467.25	данные отсутствуют	данные отсутствуют	данные отсутствуют
2998	46.1.5	46.1.6	132°4.2'	224.27	данные отсутствуют	данные отсутствуют	данные отсутствуют
2999	46.1.6	46.1.7	232°2.3'	39.99	данные отсутствуют	данные отсутствуют	данные отсутствуют
3000	46.1.7	46.1.8	311°42.5'	165.43	данные отсутствуют	данные отсутствуют	данные отсутствуют
3001	46.1.8	46.1.9	239°8.1'	203.46	данные отсутствуют	данные отсутствуют	данные отсутствуют
3002	46.1.9	46.1.10	312°57.1'	40.95	данные отсутствуют	данные отсутствуют	данные отсутствуют
3003	46.1.10	46.1.11	242°38.1'	98.92	данные отсутствуют	данные отсутствуют	данные отсутствуют
3004	46.1.11	46.1.12	324°21.7'	33.69	данные отсутствуют	данные отсутствуют	данные отсутствуют
3005	46.1.12	46.1.13	243°52.9'	118.56	данные отсутствуют	данные отсутствуют	данные отсутствуют
3006	46.1.13	46.1.14	337°0.8'	37.05	данные отсутствуют	данные отсутствуют	данные отсутствуют
3007	46.1.14	46.1.15	252°51.5'	114.68	данные отсутствуют	данные отсутствуют	данные отсутствуют



ДОКУМЕНТ ПОДПИСАН  
ЭЛЕКТРОННОЙ ПОДПИСЬЮ

Сертификат: 00BV056B7401CB38D2B3576ACDC8425108

Владелец: ФЕДЕРАЛЬНАЯ СЛУЖБА ГОСУДАРСТВЕННОЙ

РЕГИСТРАЦИИ, КАДАСТРА И КАРТОГРАФИИ

Действителен: с 27.06.2023 по 19.09.2024

полное наименование должности

инициалы, фамилия

## Земельный участок

вид объекта недвижимости

Лист № 136 раздела 3.1

Всего листов раздела 3.1: 136

Всего разделов: 8

Всего листов выписки: 322

04.09.2023г. № КУВИ-001/2023-200920311

Кадастровый номер:

43:21:480901:476

1	2	3	4	5	6	7	8
3008	46.1.15	46.1.16	347°59.6`	89.46	данные отсутствуют	данные отсутствуют	данные отсутствуют
3009	46.1.16	46.1.17	61°24.1`	464.24	данные отсутствуют	данные отсутствуют	данные отсутствуют
3010	46.1.17	46.1.1	0°0.0`	55.24	данные отсутствуют	данные отсутствуют	данные отсутствуют
3011	47.1.1	47.1.2	85°26.8`	32.75	данные отсутствуют	данные отсутствуют	данные отсутствуют
3012	47.1.2	47.1.3	145°53.8`	60.11	данные отсутствуют	данные отсутствуют	данные отсутствуют
3013	47.1.3	47.1.4	214°53.2`	54.69	данные отсутствуют	данные отсутствуют	данные отсутствуют
3014	47.1.4	47.1.5	268°47.9`	61.01	данные отсутствуют	данные отсутствуют	данные отсутствуют
3015	47.1.5	47.1.6	2°39.5`	56.05	данные отсутствуют	данные отсутствуют	данные отсутствуют
3016	47.1.6	47.1.1	32°0.7`	44.01	данные отсутствуют	данные отсутствуют	данные отсутствуют
3017	48.1.1	48.1.2	108°39.8`	40.5	данные отсутствуют	данные отсутствуют	данные отсутствуют
3018	48.1.2	48.1.3	336°47.6`	43.42	данные отсутствуют	данные отсутствуют	данные отсутствуют
3019	48.1.3	48.1.4	55°27.9`	20.13	данные отсутствуют	данные отсутствуют	данные отсутствуют
3020	48.1.4	48.1.5	126°20.2`	56	данные отсутствуют	данные отсутствуют	данные отсутствуют
3021	48.1.5	48.1.6	176°34.2`	29.08	данные отсутствуют	данные отсутствуют	данные отсутствуют
3022	48.1.6	48.1.7	219°10.4`	42.76	данные отсутствуют	данные отсутствуют	данные отсутствуют
3023	48.1.7	48.1.8	257°54.2`	87.89	данные отсутствуют	данные отсутствуют	данные отсутствуют
3024	48.1.8	48.1.9	354°12.2`	48.71	данные отсутствуют	данные отсутствуют	данные отсутствуют
3025	48.1.9	48.1.1	50°54.3`	42.75	данные отсутствуют	данные отсутствуют	данные отсутствуют



ДОКУМЕНТ ПОДПИСАН  
ЭЛЕКТРОННОЙ ПОДПИСЬЮ

Сертификат: 00BV056B7401CB38D2B3576ACDC8425108

Владелец: ФЕДЕРАЛЬНАЯ СЛУЖБА ГОСУДАРСТВЕННОЙ

РЕГИСТРАЦИИ, КАДАСТРА И КАРТОГРАФИИ

Действителен: с 27.06.2023 по 19.09.2024

полное наименование должности

инициалы, фамилия

## Выписка из Единого государственного реестра недвижимости об объекте недвижимости

## Описание местоположения земельного участка

Земельный участок			
вид объекта недвижимости			
Лист № 1 раздела 3.2	Всего листов раздела 3.2: 108	Всего разделов: 8	Всего листов выписки: 322
04.09.2023г. № КУВИ-001/2023-200920311			
Кадастровый номер:		43:21:480901:476	

Сведения о характерных точках границы земельного участка				
Система координат МСК-43, зона 2 (21)				
Номер точки	Координаты, м		Описание закрепления на местности	Средняя квадратичная погрешность определения координат характерных точек границ земельного участка, м
	X	Y		
1	2	3	4	5
1	463704.18	2181874.28	Закрепление отсутствует	2.5
2	463691.22	2181912.65	Закрепление отсутствует	2.5
3	463731.13	2181895.54	Закрепление отсутствует	2.5
4	463742.54	2181912.12	Закрепление отсутствует	2.5
5	463709.36	2181957.23	Закрепление отсутствует	2.5
6	463680.33	2181958.97	Закрепление отсутствует	2.5
7	463647.18	2181931.96	Закрепление отсутствует	2.5
8	463628.76	2181846.02	Закрепление отсутствует	2.5
9	463677.22	2181841.1	Закрепление отсутствует	2.5
1	463704.18	2181874.28	Закрепление отсутствует	2.5
1	470825.98	2184374.35	Закрепление отсутствует	2.5
2	470828.58	2184407	Закрепление отсутствует	2.5
3	470778.81	2184440.7	Закрепление отсутствует	2.5
4	470733.95	2184409.42	Закрепление отсутствует	2.5
5	470732.67	2184348.42	Закрепление отсутствует	2.5
6	470788.66	2184351.02	Закрепление отсутствует	2.5
1	470825.98	2184374.35	Закрепление отсутствует	2.5
1	465989.69	2180786.48	Закрепление отсутствует	2.5
2	466242.61	2181109.38	Закрепление отсутствует	2.5
3	466200.94	2181243.38	Закрепление отсутствует	2.5
4	466124.75	2181295.99	Закрепление отсутствует	2.5
5	465835.98	2180928.65	Закрепление отсутствует	2.5



ДОКУМЕНТ ПОДПИСАН  
ЭЛЕКТРОННОЙ ПОДПИСЬЮ

Сертификат: 00ВВ056В7401СВ38D2В3576АСDС8425108

Владелец: ФЕДЕРАЛЬНАЯ СЛУЖБА ГОСУДАРСТВЕННОЙ  
РЕГИСТРАЦИИ, КАДАСТРА И КАРТОГРАФИИ  
Действителен: с 27.06.2023 по 19.09.2024

полное наименование должности

инициалы, фамилия

## Земельный участок

вид объекта недвижимости

Лист № 2 раздела 3.2

Всего листов раздела 3.2: 108

Всего разделов: 8

Всего листов выписки: 322

04.09.2023г. № КУВИ-001/2023-200920311

Кадастровый номер:

43:21:480901:476

1	2	3	4	5
6	465685.71	2181095.13	Закрепление отсутствует	2.5
7	465661.11	2181063.6	Закрепление отсутствует	2.5
8	465771.18	2180940.1	Закрепление отсутствует	2.5
9	465666.8	2180765.45	Закрепление отсутствует	2.5
10	465694.7	2180735.48	Закрепление отсутствует	2.5
11	465649.23	2180647.63	Закрепление отсутствует	2.5
12	465676.61	2180628	Закрепление отсутствует	2.5
13	465624.42	2180521.55	Закрепление отсутствует	2.5
14	465658.53	2180507.08	Закрепление отсутствует	2.5
15	465624.73	2180397.49	Закрепление отсутствует	2.5
16	465712.23	2180378.88	Закрепление отсутствует	2.5
17	465934.45	2180786.48	Закрепление отсутствует	2.5
1	465989.69	2180786.48	Закрепление отсутствует	2.5
1	465198.05	2180164.33	Закрепление отсутствует	2.5
2	465203.81	2180182.25	Закрепление отсутствует	2.5
3	465194.56	2180232.06	Закрепление отсутствует	2.5
4	465201.75	2180330.53	Закрепление отсутствует	2.5
5	465201.09	2180495.23	Закрепление отсутствует	2.5
6	465160.89	2180495.81	Закрепление отсутствует	2.5
7	465139.11	2180463.67	Закрепление отсутствует	2.5
8	465171.25	2180316.44	Закрепление отсутствует	2.5
9	465194.1	2180162.94	Закрепление отсутствует	2.5
1	465198.05	2180164.33	Закрепление отсутствует	2.5
1	465275.63	2182234.01	Закрепление отсутствует	2.5
2	465202.77	2182329.09	Закрепление отсутствует	2.5
3	464970.75	2182188.8	Закрепление отсутствует	2.5
4	464956.54	2182125.5	Закрепление отсутствует	2.5
5	464975.92	2182081.57	Закрепление отсутствует	2.5
6	465016.74	2182090.36	Закрепление отсутствует	2.5



ДОКУМЕНТ ПОДПИСАН  
ЭЛЕКТРОННОЙ ПОДПИСЬЮ

Сертификат: 00ВВ056В7401СВ38Д2В3576АСDC8425108

Владелец: ФЕДЕРАЛЬНАЯ СЛУЖБА ГОСУДАРСТВЕННОЙ

РЕГИСТРАЦИИ, КАДАСТРА И КАРТОГРАФИИ

Действителен: с 27.06.2023 по 19.09.2024

полное наименование должности

инициалы, фамилия



## Земельный участок

вид объекта недвижимости

Лист № 3 раздела 3.2

Всего листов раздела 3.2: 108

Всего разделов: 8

Всего листов выписки: 322

04.09.2023г. № КУВИ-001/2023-200920311

Кадастровый номер:

43:21:480901:476

1	2	3	4	5
1	465275.63	2182234.01	Закрепление отсутствует	2.5
1	463579.37	2184478.98	Закрепление отсутствует	2.5
2	463555.22	2184480.79	Закрепление отсутствует	2.5
3	463236.94	2184186.29	Закрепление отсутствует	2.5
4	463280.3	2184153.35	Закрепление отсутствует	2.5
5	463302.26	2184109.44	Закрепление отсутствует	2.5
6	463320.92	2184176.4	Закрепление отсутствует	2.5
7	463346.91	2184234.59	Закрепление отсутствует	2.5
8	463387.16	2184251.06	Закрепление отсутствует	2.5
9	463421.01	2184232.76	Закрепление отсутствует	2.5
10	463474.99	2184167.81	Закрепление отсутствует	2.5
11	463528.05	2184153.17	Закрепление отсутствует	2.5
12	463560.07	2184190.68	Закрепление отсутствует	2.5
13	463543.61	2184248.31	Закрепление отсутствует	2.5
14	463531.71	2184359.93	Закрепление отсутствует	2.5
15	463522.62	2184410.15	Закрепление отсутствует	2.5
16	463539.53	2184444.56	Закрепление отсутствует	2.5
1	463579.37	2184478.98	Закрепление отсутствует	2.5
1	469754.45	2179583.4	Закрепление отсутствует	2.5
2	469739.93	2179660.12	Закрепление отсутствует	2.5
3	469715.05	2179717.15	Закрепление отсутствует	2.5
4	469568.86	2179683.98	Закрепление отсутствует	2.5
5	469232.93	2179609.32	Закрепление отсутствует	2.5
6	469250.56	2179518.08	Закрепление отсутствует	2.5
7	469505.61	2179544	Закрепление отсутствует	2.5
8	469595.82	2179554.37	Закрепление отсутствует	2.5
1	469754.45	2179583.4	Закрепление отсутствует	2.5
1	470829.03	2179288.74	Закрепление отсутствует	2.5
2	470825.88	2179345.46	Закрепление отсутствует	2.5



ДОКУМЕНТ ПОДПИСАН  
ЭЛЕКТРОННОЙ ПОДПИСЬЮ

Сертификат: 00ВВ056В7401СВ38D2В3576АСDC8425108

Владелец: ФЕДЕРАЛЬНАЯ СЛУЖБА ГОСУДАРСТВЕННОЙ

РЕГИСТРАЦИИ, КАДАСТРА И КАРТОГРАФИИ

Действителен: с 27.06.2023 по 19.09.2024

полное наименование должности

инициалы, фамилия

## Земельный участок

вид объекта недвижимости

Лист № 4 раздела 3.2

Всего листов раздела 3.2: 108

Всего разделов: 8

Всего листов выписки: 322

04.09.2023г. № КУВИ-001/2023-200920311

Кадастровый номер:

43:21:480901:476

1	2	3	4	5
3	470781.1	2179344.77	Закрепление отсутствует	2.5
4	470772.14	2179369.74	Закрепление отсутствует	2.5
5	470693.19	2179360.16	Закрепление отсутствует	2.5
6	470681.71	2179407.1	Закрепление отсутствует	2.5
7	470664.1	2179418.81	Закрепление отсутствует	2.5
8	470647.61	2179528.38	Закрепление отсутствует	2.5
9	470614.54	2179516.5	Закрепление отсутствует	2.5
10	470633.14	2179438.99	Закрепление отсутствует	2.5
11	470622.23	2179437.07	Закрепление отсутствует	2.5
12	470568.7	2179575.73	Закрепление отсутствует	2.5
13	470527.73	2179584.19	Закрепление отсутствует	2.5
14	470489.64	2179734.15	Закрепление отсутствует	2.5
15	470440.18	2179750.34	Закрепление отсутствует	2.5
16	470423.86	2179807.42	Закрепление отсутствует	2.5
17	470403.71	2179790.69	Закрепление отсутствует	2.5
18	470422.08	2179617.65	Закрепление отсутствует	2.5
19	470515.69	2179480.44	Закрепление отсутствует	2.5
20	470568.03	2179331.51	Закрепление отсутствует	2.5
21	470535.48	2179317.55	Закрепление отсутствует	2.5
22	470475.02	2179489.11	Закрепление отсутствует	2.5
23	470437.3	2179487.04	Закрепление отсутствует	2.5
24	470458.53	2179303.26	Закрепление отсутствует	2.5
25	470364.44	2179350.11	Закрепление отсутствует	2.5
26	470369.54	2179463.81	Закрепление отсутствует	2.5
27	470356.41	2179517.77	Закрепление отсутствует	2.5
28	470325.19	2179556.57	Закрепление отсутствует	2.5
29	470342.74	2179600.73	Закрепление отсутствует	2.5
30	470306.05	2179629.66	Закрепление отсутствует	2.5
31	470311.21	2179679.79	Закрепление отсутствует	2.5



ДОКУМЕНТ ПОДПИСАН  
ЭЛЕКТРОННОЙ ПОДПИСЬЮ

Сертификат: 00ВВ056В7401СВ38D2В3576АСDC8425108

Владелец: ФЕДЕРАЛЬНАЯ СЛУЖБА ГОСУДАРСТВЕННОЙ

РЕГИСТРАЦИИ, КАДАСТРА И КАРТОГРАФИИ

Действителен: с 27.06.2023 по 19.09.2024

полное наименование должности

инициалы, фамилия

## Земельный участок

вид объекта недвижимости

Лист № 5 раздела 3.2

Всего листов раздела 3.2: 108

Всего разделов: 8

Всего листов выписки: 322

04.09.2023г. № КУВИ-001/2023-200920311

Кадастровый номер:

43:21:480901:476

1	2	3	4	5
32	470273.84	2179690.29	Закрепление отсутствует	2.5
33	470194.67	2179678.21	Закрепление отсутствует	2.5
34	470253.86	2179749.55	Закрепление отсутствует	2.5
35	470286.99	2179844.48	Закрепление отсутствует	2.5
36	470286.52	2179915.89	Закрепление отсутствует	2.5
37	470223.89	2180017.21	Закрепление отсутствует	2.5
38	470174.8	2180033.75	Закрепление отсутствует	2.5
39	470181.51	2180078.19	Закрепление отсутствует	2.5
40	470205.28	2180180.5	Закрепление отсутствует	2.5
41	470205.28	2180243.54	Закрепление отсутствует	2.5
42	470153.61	2180317.95	Закрепление отсутствует	2.5
43	470106.07	2180313.3	Закрепление отсутствует	2.5
44	470084.18	2180361.69	Закрепление отсутствует	2.5
45	470039.99	2180241.37	Закрепление отсутствует	2.5
46	470001.7	2180243.19	Закрепление отсутствует	2.5
47	469939	2180121.52	Закрепление отсутствует	2.5
48	469891.43	2180213.13	Закрепление отсутствует	2.5
49	469834.95	2180253.65	Закрепление отсутствует	2.5
50	469817.11	2180238.09	Закрепление отсутствует	2.5
51	469878.86	2180138.1	Закрепление отсутствует	2.5
52	469870.57	2180119.44	Закрепление отсутствует	2.5
53	469792.02	2180201.07	Закрепление отсутствует	2.5
54	469774.8	2180179.98	Закрепление отсутствует	2.5
55	469814.34	2180061.53	Закрепление отсутствует	2.5
56	469904.78	2179961.85	Закрепление отсутствует	2.5
57	469932.78	2179906.89	Закрепление отсутствует	2.5
58	469927.59	2179878.9	Закрепление отсутствует	2.5
59	469853.98	2179979.47	Закрепление отсутствует	2.5
60	469787.25	2180027.55	Закрепление отсутствует	2.5



ДОКУМЕНТ ПОДПИСАН  
ЭЛЕКТРОННОЙ ПОДПИСЬЮ

Сертификат: 00ВВ056В7401СВ38D2В3576АСDC8425108

Владелец: ФЕДЕРАЛЬНАЯ СЛУЖБА ГОСУДАРСТВЕННОЙ

РЕГИСТРАЦИИ, КАДАСТРА И КАРТОГРАФИИ

Действителен: с 27.06.2023 по 19.09.2024

полное наименование должности

инициалы, фамилия

## Земельный участок

вид объекта недвижимости

Лист № 6 раздела 3.2

Всего листов раздела 3.2: 108

Всего разделов: 8

Всего листов выписки: 322

04.09.2023г. № КУВИ-001/2023-200920311

Кадастровый номер:

43:21:480901:476

1	2	3	4	5
61	469769.16	2180013.08	Закрепление отсутствует	2.5
62	469777.94	2179926.79	Закрепление отсутствует	2.5
63	469844.09	2179737.66	Закрепление отсутствует	2.5
64	469878.19	2179708.21	Закрепление отсутствует	2.5
65	469855.45	2179682.37	Закрепление отсутствует	2.5
66	469791.9	2179684.44	Закрепление отсутствует	2.5
67	469760.37	2179795.02	Закрепление отсутствует	2.5
68	469761.93	2179854.44	Закрепление отсутствует	2.5
69	469741.65	2179967.58	Закрепление отсутствует	2.5
70	469710.95	2180198.4	Закрепление отсутствует	2.5
71	469607.82	2180198.4	Закрепление отсутствует	2.5
72	469536.54	2180277.36	Закрепление отсутствует	2.5
73	469496.1	2180238.91	Закрепление отсутствует	2.5
74	469469.09	2180285.57	Закрепление отсутствует	2.5
75	469418.75	2180259.78	Закрепление отсутствует	2.5
76	469402.79	2180324.85	Закрепление отсутствует	2.5
77	469362.28	2180295.39	Закрепление отсутствует	2.5
78	469340.25	2180376.93	Закрепление отсутствует	2.5
79	469295.98	2180321.17	Закрепление отсутствует	2.5
80	469248.1	2180381.33	Закрепление отсутствует	2.5
81	469248.1	2180288.02	Закрепление отсутствует	2.5
82	469200.22	2180330.99	Закрепление отсутствует	2.5
83	469179.35	2180288.02	Закрепление отсутствует	2.5
84	469099.54	2180240.14	Закрепление отсутствует	2.5
85	469127.78	2180334.35	Закрепление отсутствует	2.5
86	468927.66	2180322.4	Закрепление отсутствует	2.5
87	468815.94	2180531.11	Закрепление отсутствует	2.5
88	468706.67	2180510.24	Закрепление отсутствует	2.5
89	468694.83	2180455.37	Закрепление отсутствует	2.5



ДОКУМЕНТ ПОДПИСАН  
ЭЛЕКТРОННОЙ ПОДПИСЬЮ

Сертификат: 00ВВ056В7401СВ38D2В3576АСDC8425108

Владелец: ФЕДЕРАЛЬНАЯ СЛУЖБА ГОСУДАРСТВЕННОЙ

РЕГИСТРАЦИИ, КАДАСТРА И КАРТОГРАФИИ

Действителен: с 27.06.2023 по 19.09.2024

полное наименование должности

инициалы, фамилия

## Земельный участок

вид объекта недвижимости

Лист № 7 раздела 3.2

Всего листов раздела 3.2: 108

Всего разделов: 8

Всего листов выписки: 322

04.09.2023г. № КУВИ-001/2023-200920311

Кадастровый номер:

43:21:480901:476

1	2	3	4	5
90	468748.41	2180354.32	Закрепление отсутствует	2.5
91	468776.65	2180240.14	Закрепление отсутствует	2.5
92	468801.59	2180066.72	Закрепление отсутствует	2.5
93	468985.36	2179869.37	Закрепление отсутствует	2.5
94	469246.05	2179777.74	Закрепление отсутствует	2.5
95	469385.6	2179882.87	Закрепление отсутствует	2.5
96	469322.99	2179765.01	Закрепление отсутствует	2.5
97	469115.5	2179628.75	Закрепление отсутствует	2.5
98	469165.54	2179530.52	Закрепление отсутствует	2.5
99	469241.23	2179524.3	Закрепление отсутствует	2.5
100	469241.23	2179480.75	Закрепление отсутствует	2.5
101	469262.24	2179476.2	Закрепление отсутствует	2.5
102	469318.99	2179496.31	Закрепление отсутствует	2.5
103	469352.17	2179464.17	Закрепление отсутствует	2.5
104	469450.66	2179443.43	Закрепление отсутствует	2.5
105	469464.14	2179461.06	Закрепление отсутствует	2.5
106	469490.06	2179426.84	Закрепление отсутствует	2.5
107	469602.04	2179411.29	Закрепление отсутствует	2.5
108	469652.84	2179298.27	Закрепление отсутствует	2.5
109	469729.56	2179263.02	Закрепление отсутствует	2.5
110	469732.67	2179208.06	Закрепление отсутствует	2.5
111	470199.67	2179195.4	Закрепление отсутствует	2.5
112	470811.49	2179286.14	Закрепление отсутствует	2.5
1	470829.03	2179288.74	Закрепление отсутствует	2.5
1	463101.25	2184021.97	Закрепление отсутствует	2.5
2	463106.08	2184072.68	Закрепление отсутствует	2.5
3	462782.5	2183825.17	Закрепление отсутствует	2.5
4	462875.47	2183817.92	Закрепление отсутствует	2.5
5	462966.03	2183877.09	Закрепление отсутствует	2.5



ДОКУМЕНТ ПОДПИСАН  
ЭЛЕКТРОННОЙ ПОДПИСЬЮ

Сертификат: 00ВВ056В7401СВ38D2В3576АСDC8425108

Владелец: ФЕДЕРАЛЬНАЯ СЛУЖБА ГОСУДАРСТВЕННОЙ

РЕГИСТРАЦИИ, КАДАСТРА И КАРТОГРАФИИ

Действителен: с 27.06.2023 по 19.09.2024

полное наименование должности

инициалы, фамилия

## Земельный участок

вид объекта недвижимости

Лист № 8 раздела 3.2

Всего листов раздела 3.2: 108

Всего разделов: 8

Всего листов выписки: 322

04.09.2023г. № КУВИ-001/2023-200920311

Кадастровый номер:

43:21:480901:476

1	2	3	4	5
6	463055.37	2183976.09	Закрепление отсутствует	2.5
1	463101.25	2184021.97	Закрепление отсутствует	2.5
1	463488.09	2184090.77	Закрепление отсутствует	2.5
2	463437.08	2184115.44	Закрепление отсутствует	2.5
3	463389.54	2184087.54	Закрепление отсутствует	2.5
4	463371.97	2184031.22	Закрепление отсутствует	2.5
5	463322.37	2184014.16	Закрепление отсутствует	2.5
6	463319.27	2183976.96	Закрепление отсутствует	2.5
7	463371.46	2183985.74	Закрепление отсутствует	2.5
8	463414.86	2184031.73	Закрепление отсутствует	2.5
9	463454.13	2184041.55	Закрепление отсутствует	2.5
1	463488.09	2184090.77	Закрепление отсутствует	2.5
1	469574.48	2187576.82	Закрепление отсутствует	2.5
2	469565.67	2187821.04	Закрепление отсутствует	2.5
3	469507.68	2187818.53	Закрепление отсутствует	2.5
4	469514.52	2187591.81	Закрепление отсутствует	2.5
1	469574.48	2187576.82	Закрепление отсутствует	2.5
1	464887.83	2183955.31	Закрепление отсутствует	2.5
2	464806.4	2183936.1	Закрепление отсутствует	2.5
3	464690.2	2183943.48	Закрепление отсутствует	2.5
4	464638.24	2183892.89	Закрепление отсутствует	2.5
5	464716.87	2183905.19	Закрепление отсутствует	2.5
6	464783.87	2183885.37	Закрепление отсутствует	2.5
1	464887.83	2183955.31	Закрепление отсутствует	2.5
1	464268.94	2179453.92	Закрепление отсутствует	2.5
2	464451.88	2179677.17	Закрепление отсутствует	2.5
3	464456.54	2179719.03	Закрепление отсутствует	2.5
4	464397.62	2179729.88	Закрепление отсутствует	2.5
5	464188.01	2179474.38	Закрепление отсутствует	2.5



ДОКУМЕНТ ПОДПИСАН  
ЭЛЕКТРОННОЙ ПОДПИСЬЮ

Сертификат: 00ВВ056В7401СВ38D2В3576АСDC8425108

Владелец: ФЕДЕРАЛЬНАЯ СЛУЖБА ГОСУДАРСТВЕННОЙ

РЕГИСТРАЦИИ, КАДАСТРА И КАРТОГРАФИИ

Действителен: с 27.06.2023 по 19.09.2024

полное наименование должности

инициалы, фамилия

## Земельный участок

вид объекта недвижимости

Лист № 9 раздела 3.2

Всего листов раздела 3.2: 108

Всего разделов: 8

Всего листов выписки: 322

04.09.2023г. № КУВИ-001/2023-200920311

Кадастровый номер:

43:21:480901:476

1	2	3	4	5
6	464225.84	2179445.23	Закрепление отсутствует	2.5
1	464268.94	2179453.92	Закрепление отсутствует	2.5
1	468550.84	2183661.4	Закрепление отсутствует	2.5
2	468555.2	2183715.25	Закрепление отсутствует	2.5
3	468507.26	2183710.49	Закрепление отсутствует	2.5
4	468525.19	2183753.31	Закрепление отсутствует	2.5
5	468526.65	2183793.2	Закрепление отсутствует	2.5
6	468488.17	2183801.27	Закрепление отсутствует	2.5
7	468496.96	2183675.19	Закрепление отсутствует	2.5
8	468519.69	2183631.26	Закрепление отсутствует	2.5
1	468550.84	2183661.4	Закрепление отсутствует	2.5
1	466609.3	2183812.64	Закрепление отсутствует	2.5
2	466639.37	2183879	Закрепление отсутствует	2.5
3	466620.71	2183894.55	Закрепление отсутствует	2.5
4	466584.42	2183829.23	Закрепление отсутствует	2.5
1	466609.3	2183812.64	Закрепление отсутствует	2.5
1	464165.17	2184018.68	Закрепление отсутствует	2.5
2	464214.58	2184112.73	Закрепление отсутствует	2.5
3	464196.28	2184137.98	Закрепление отсутствует	2.5
4	464138.09	2184024.9	Закрепление отсутствует	2.5
1	464165.17	2184018.68	Закрепление отсутствует	2.5
1	467924.73	2182006.27	Закрепление отсутствует	2.5
2	467944.8	2182034.4	Закрепление отсутствует	2.5
3	467932.46	2182051.11	Закрепление отсутствует	2.5
4	467942.62	2182083.79	Закрепление отсутствует	2.5
5	467891.05	2182162.97	Закрепление отсутствует	2.5
6	467846.39	2182193.61	Закрепление отсутствует	2.5
7	467719.62	2182192.42	Закрепление отсутствует	2.5
8	467718.34	2182166.45	Закрепление отсутствует	2.5



ДОКУМЕНТ ПОДПИСАН  
ЭЛЕКТРОННОЙ ПОДПИСЬЮ

Сертификат: 00ВВ056В7401СВ38D2В3576АСDC8425108

Владелец: ФЕДЕРАЛЬНАЯ СЛУЖБА ГОСУДАРСТВЕННОЙ

РЕГИСТРАЦИИ, КАДАСТРА И КАРТОГРАФИИ

Действителен: с 27.06.2023 по 19.09.2024

полное наименование должности

инициалы, фамилия

## Земельный участок

вид объекта недвижимости

Лист № 10 раздела 3.2

Всего листов раздела 3.2: 108

Всего разделов: 8

Всего листов выписки: 322

04.09.2023г. № КУВИ-001/2023-200920311

Кадастровый номер:

43:21:480901:476

1	2	3	4	5
9	467821.47	2182118.57	Закрепление отсутствует	2.5
1	467924.73	2182006.27	Закрепление отсутствует	2.5
1	465657.99	2184090.43	Закрепление отсутствует	2.5
2	465628.17	2184126	Закрепление отсутствует	2.5
3	465610.39	2184078.92	Закрепление отсутствует	2.5
1	465657.99	2184090.43	Закрепление отсутствует	2.5
1	465107.17	2182299.64	Закрепление отсутствует	2.5
2	465196.57	2182344.59	Закрепление отсутствует	2.5
3	465187.78	2182384.9	Закрепление отсутствует	2.5
4	465153.08	2182440.25	Закрепление отсутствует	2.5
5	465129.39	2182453.11	Закрепление отсутствует	2.5
6	465063.77	2182446.9	Закрепление отсутствует	2.5
7	464976.44	2182412.8	Закрепление отсутствует	2.5
8	464873.61	2182393.16	Закрепление отсутствует	2.5
9	464899.44	2182364.74	Закрепление отсутствует	2.5
10	464676.21	2182336.32	Закрепление отсутствует	2.5
11	464661.75	2182300.67	Закрепление отсутствует	2.5
12	464739.26	2182275.87	Закрепление отсутствует	2.5
13	464898.41	2182296.02	Закрепление отсутствует	2.5
14	465066.87	2182354.41	Закрепление отсутствует	2.5
15	465072.03	2182336.32	Закрепление отсутствует	2.5
16	464952.67	2182289.82	Закрепление отсутствует	2.5
17	464837.95	2182252.61	Закрепление отсутствует	2.5
18	464829.17	2182226.26	Закрепление отсутствует	2.5
19	464873.61	2182212.82	Закрепление отсутствует	2.5
20	465023.46	2182260.88	Закрепление отсутствует	2.5
1	465107.17	2182299.64	Закрепление отсутствует	2.5
1	466304.96	2180081.29	Закрепление отсутствует	2.5
2	466313.75	2180139.16	Закрепление отсутствует	2.5



ДОКУМЕНТ ПОДПИСАН  
ЭЛЕКТРОННОЙ ПОДПИСЬЮ

Сертификат: 00ВВ056В7401СВ38Д2В3576АСДС8425108

Владелец: ФЕДЕРАЛЬНАЯ СЛУЖБА ГОСУДАРСТВЕННОЙ

РЕГИСТРАЦИИ, КАДАСТРА И КАРТОГРАФИИ

Действителен: с 27.06.2023 по 19.09.2024

полное наименование должности

инициалы, фамилия



## Земельный участок

вид объекта недвижимости

Лист № 11 раздела 3.2

Всего листов раздела 3.2: 108

Всего разделов: 8

Всего листов выписки: 322

04.09.2023г. № КУВИ-001/2023-200920311

Кадастровый номер:

43:21:480901:476

1	2	3	4	5
3	466333.38	2180157.77	Закрепление отсутствует	2.5
4	466335.97	2180216.16	Закрепление отсутствует	2.5
5	466386.09	2180316.92	Закрепление отсутствует	2.5
6	466468.25	2180512.25	Закрепление отсутствует	2.5
7	466598.99	2180841.92	Закрепление отсутствует	2.5
8	466648.59	2180998.5	Закрепление отсутствует	2.5
9	466733.85	2181174.19	Закрепление отсутствует	2.5
10	466789.66	2181254.8	Закрепление отсутствует	2.5
11	466829.45	2181364.34	Закрепление отсутствует	2.5
12	466772.61	2181275.98	Закрепление отсутствует	2.5
13	466686.83	2181113.21	Закрепление отсутствует	2.5
14	466597.44	2180910.65	Закрепление отсутствует	2.5
15	466576.77	2180833.14	Закрепление отсутствует	2.5
16	466497.19	2180698.79	Закрепление отсутствует	2.5
17	466416.58	2180516.38	Закрепление отсутствует	2.5
18	466405.73	2180537.05	Закрепление отсутствует	2.5
19	466389.19	2180519.48	Закрепление отсутствует	2.5
20	466407.79	2180475.04	Закрепление отсутствует	2.5
21	466356.64	2180319.5	Закрепление отсутствует	2.5
22	466334.93	2180263.7	Закрепление отсутствует	2.5
23	466332.35	2180230.63	Закрепление отсутствует	2.5
24	466295.15	2180136.58	Закрепление отсутствует	2.5
25	466265.18	2180111.78	Закрепление отсутствует	2.5
26	466247.61	2179883.38	Закрепление отсутствует	2.5
27	466262.59	2179871.24	Закрепление отсутствует	2.5
28	466267.76	2180003	Закрепление отсутствует	2.5
1	466304.96	2180081.29	Закрепление отсутствует	2.5
1	466308.63	2179614.5	Закрепление отсутствует	2.5
2	466252.64	2179785.58	Закрепление отсутствует	2.5



ДОКУМЕНТ ПОДПИСАН  
ЭЛЕКТРОННОЙ ПОДПИСЬЮ

Сертификат: 00ВВ056В7401СВ38D2В3576АСDC8425108

Владелец: ФЕДЕРАЛЬНАЯ СЛУЖБА ГОСУДАРСТВЕННОЙ

РЕГИСТРАЦИИ, КАДАСТРА И КАРТОГРАФИИ

Действителен: с 27.06.2023 по 19.09.2024

полное наименование должности

инициалы, фамилия

## Земельный участок

вид объекта недвижимости

Лист № 12 раздела 3.2

Всего листов раздела 3.2: 108

Всего разделов: 8

Всего листов выписки: 322

04.09.2023г. № КУВИ-001/2023-200920311

Кадастровый номер:

43:21:480901:476

1	2	3	4	5
3	466257.82	2179675.68	Закрепление отсутствует	2.5
1	466308.63	2179614.5	Закрепление отсутствует	2.5
1	467053.2	2179454.99	Закрепление отсутствует	2.5
2	467018.53	2179523.15	Закрепление отсутствует	2.5
3	466889.62	2179466.67	Закрепление отсутствует	2.5
4	466878.57	2179417.56	Закрепление отсутствует	2.5
5	466847.88	2179440.89	Закрепление отсутствует	2.5
6	466785.27	2179418.79	Закрепление отсутствует	2.5
7	466742.29	2179507.18	Закрепление отсутствует	2.5
8	466761.94	2179568.57	Закрепление отсутствует	2.5
9	466631.8	2179751.5	Закрепление отсутствует	2.5
10	466502.89	2179703.62	Закрепление отсутствует	2.5
11	466521.3	2179806.75	Закрепление отсутствует	2.5
12	466479.56	2179854.63	Закрепление отсутствует	2.5
13	466591.28	2179934.44	Закрепление отсутствует	2.5
14	466561.82	2179989.68	Закрепление отсутствует	2.5
15	466502.89	2179962.67	Закрепление отсутствует	2.5
16	466461.14	2180013.01	Закрепление отсутствует	2.5
17	466346.96	2179950.4	Закрепление отсутствует	2.5
18	466369.06	2180046.16	Закрепление отсутствует	2.5
19	466344.51	2180081.76	Закрепление отсутствует	2.5
20	466537.26	2180014.24	Закрепление отсутствует	2.5
21	466549.54	2180064.58	Закрепление отсутствует	2.5
22	466669.86	2180037.57	Закрепление отсутствует	2.5
23	466684.59	2180159.11	Закрепление отсутствует	2.5
24	466640.39	2180246.28	Закрепление отсутствует	2.5
25	466685.63	2180361.5	Закрепление отсутствует	2.5
26	466585.15	2180412.02	Закрепление отсутствует	2.5
27	466714.06	2180721.41	Закрепление отсутствует	2.5



ДОКУМЕНТ ПОДПИСАН  
ЭЛЕКТРОННОЙ ПОДПИСЬЮ

Сертификат: 00ВВ056В7401СВ38D2В3576АСDC8425108

Владелец: ФЕДЕРАЛЬНАЯ СЛУЖБА ГОСУДАРСТВЕННОЙ

РЕГИСТРАЦИИ, КАДАСТРА И КАРТОГРАФИИ

Действителен: с 27.06.2023 по 19.09.2024

полное наименование должности

инициалы, фамилия

## Земельный участок

вид объекта недвижимости

Лист № 13 раздела 3.2

Всего листов раздела 3.2: 108

Всего разделов: 8

Всего листов выписки: 322

04.09.2023г. № КУВИ-001/2023-200920311

Кадастровый номер:

43:21:480901:476

1	2	3	4	5
28	466787.72	2180694.4	Закрепление отсутствует	2.5
29	466838.06	2180862.6	Закрепление отсутствует	2.5
30	466763.17	2180888.38	Закрепление отсутствует	2.5
31	466819.64	2180958.37	Закрепление отсутствует	2.5
32	466872.43	2180948.54	Закрепление отсутствует	2.5
33	467041.86	2181237.06	Закрепление отсутствует	2.5
34	467044.32	2181174.45	Закрепление отсутствует	2.5
35	467126.58	2181208.82	Закрепление отсутствует	2.5
36	467232.16	2181408.94	Закрепление отсутствует	2.5
37	467249.35	2181546.45	Закрепление отсутствует	2.5
38	467253.03	2181392.98	Закрепление отсутствует	2.5
39	467320.56	2181375.79	Закрепление отсутствует	2.5
40	467332.83	2181456.82	Закрепление отсутствует	2.5
41	467444.56	2181477.7	Закрепление отсутствует	2.5
42	467440.88	2181261.62	Закрепление отсутствует	2.5
43	467508.4	2181248.11	Закрепление отсутствует	2.5
44	467508.4	2181350.01	Закрепление отсутствует	2.5
45	467544	2181347.56	Закрепление отсутствует	2.5
46	467581.56	2181367.28	Закрепление отсутствует	2.5
47	467606.58	2181652.13	Закрепление отсутствует	2.5
48	467595.57	2181747.8	Закрепление отсутствует	2.5
49	467550.14	2181784.63	Закрепление отсутствует	2.5
50	467600.48	2181812.87	Закрепление отсутствует	2.5
51	467604.16	2181876.71	Закрепление отсутствует	2.5
52	467699.93	2181981.07	Закрепление отсутствует	2.5
53	467691.33	2182014.22	Закрепление отсутствует	2.5
54	467568.56	2181970.02	Закрепление отсутствует	2.5
55	467544	2181919.68	Закрепление отсутствует	2.5
56	467493.48	2181909.32	Закрепление отсутствует	2.5



ДОКУМЕНТ ПОДПИСАН  
ЭЛЕКТРОННОЙ ПОДПИСЬЮ

Сертификат: 00ВВ056В7401СВ38Д2В3576АСДС8425108

Владелец: ФЕДЕРАЛЬНАЯ СЛУЖБА ГОСУДАРСТВЕННОЙ

РЕГИСТРАЦИИ, КАДАСТРА И КАРТОГРАФИИ

Действителен: с 27.06.2023 по 19.09.2024

полное наименование должности

инициалы, фамилия

## Земельный участок

вид объекта недвижимости

Лист № 14 раздела 3.2

Всего листов раздела 3.2: 108

Всего разделов: 8

Всего листов выписки: 322

04.09.2023г. № КУВИ-001/2023-200920311

Кадастровый номер:

43:21:480901:476

1	2	3	4	5
57	467451.19	2181887.24	Закрепление отсутствует	2.5
58	467450.7	2181965.44	Закрепление отсутствует	2.5
59	467406.5	2182033.86	Закрепление отсутствует	2.5
60	467419.49	2182099.13	Закрепление отсутствует	2.5
61	467372.12	2182272.04	Закрепление отсутствует	2.5
62	467351.59	2182261.6	Закрепление отсутствует	2.5
63	467351.59	2182172.69	Закрепление отсутствует	2.5
64	467323.35	2182178.96	Закрепление отсутствует	2.5
65	467322.3	2182278.34	Закрепление отсутствует	2.5
66	467298.24	2182301.35	Закрепление отсутствует	2.5
67	467273.13	2182294.03	Закрепление отсутствует	2.5
68	467168.52	2181883.96	Закрепление отсутствует	2.5
69	467144.46	2181897.56	Закрепление отсутствует	2.5
70	467203.04	2182107.83	Закрепление отсутствует	2.5
71	467227.24	2182259.46	Закрепление отсутствует	2.5
72	467233.38	2182343.19	Закрепление отсутствует	2.5
73	467197.81	2182358.89	Закрепление отсутствует	2.5
74	467169.55	2182290.46	Закрепление отсутствует	2.5
75	467143.51	2182098.67	Закрепление отсутствует	2.5
76	467085.29	2182113.41	Закрепление отсутствует	2.5
77	466957.15	2181865.66	Закрепление отсутствует	2.5
78	466824.55	2182051.05	Закрепление отсутствует	2.5
79	466779.13	2182011.76	Закрепление отсутствует	2.5
80	466912.95	2181817.78	Закрепление отсутствует	2.5
81	466852.79	2181726.93	Закрепление отсутствует	2.5
82	466795.99	2181904.82	Закрепление отсутствует	2.5
83	466739.58	2181892.54	Закрепление отсутствует	2.5
84	466828.24	2181625.02	Закрепление отсутствует	2.5
85	466758.26	2181612.75	Закрепление отсутствует	2.5



ДОКУМЕНТ ПОДПИСАН  
ЭЛЕКТРОННОЙ ПОДПИСЬЮ

Сертификат: 00BV056B7401CB38D2B3576ACDC8425108

Владелец: ФЕДЕРАЛЬНАЯ СЛУЖБА ГОСУДАРСТВЕННОЙ

РЕГИСТРАЦИИ, КАДАСТРА И КАРТОГРАФИИ

Действителен: с 27.06.2023 по 19.09.2024

полное наименование должности

инициалы, фамилия

## Земельный участок

вид объекта недвижимости

Лист № 15 раздела 3.2

Всего листов раздела 3.2: 108

Всего разделов: 8

Всего листов выписки: 322

04.09.2023г. № КУВИ-001/2023-200920311

Кадастровый номер:

43:21:480901:476

1	2	3	4	5
86	466545.86	2181270.21	Закрепление отсутствует	2.5
87	466588.83	2181202.68	Закрепление отсутствует	2.5
88	466549.54	2181187.95	Закрепление отсутствует	2.5
89	466464.83	2180998.88	Закрепление отсутствует	2.5
90	466477.1	2180828.23	Закрепление отсутствует	2.5
91	466434.13	2180787.71	Закрепление отсутствует	2.5
92	466351.1	2180544.3	Закрепление отсутствует	2.5
93	466342.17	2180506.24	Закрепление отсутствует	2.5
94	466321.18	2180448.86	Закрепление отсутствует	2.5
95	466205.78	2180155.43	Закрепление отсутствует	2.5
96	466247.52	2180141.92	Закрепление отсутствует	2.5
97	466234.01	2180102.64	Закрепление отсутствует	2.5
98	466178.77	2180118.6	Закрепление отсутствует	2.5
99	466157.89	2180008.1	Закрепление отсутствует	2.5
100	466100.19	2180017.92	Закрепление отсутствует	2.5
101	466074.41	2179893.92	Закрепление отсутствует	2.5
102	466171.86	2179771.66	Закрепление отсутствует	2.5
103	466344	2179357.99	Закрепление отсутствует	2.5
104	466274.53	2179318.11	Закрепление отсутствует	2.5
105	466267.16	2179211.3	Закрепление отсутствует	2.5
106	466324.87	2179179.38	Закрепление отсутствует	2.5
107	466313.41	2179154.98	Закрепление отсутствует	2.5
108	466334.93	2179130.5	Закрепление отсутствует	2.5
109	466322.53	2179089.16	Закрепление отсутствует	2.5
110	466361.29	2179062.8	Закрепление отсутствует	2.5
111	466424.98	2179081.51	Закрепление отсутствует	2.5
112	466793.07	2179325.49	Закрепление отсутствует	2.5
1	467053.2	2179454.99	Закрепление отсутствует	2.5
1	466869.62	2183370.46	Закрепление отсутствует	2.5



ДОКУМЕНТ ПОДПИСАН  
ЭЛЕКТРОННОЙ ПОДПИСЬЮ

Сертификат: 00ВВ056В7401СВ38D2В3576АСDС8425108

Владелец: ФЕДЕРАЛЬНАЯ СЛУЖБА ГОСУДАРСТВЕННОЙ

РЕГИСТРАЦИИ, КАДАСТРА И КАРТОГРАФИИ

Действителен: с 27.06.2023 по 19.09.2024

полное наименование должности

инициалы, фамилия

## Земельный участок

вид объекта недвижимости

Лист № 16 раздела 3.2

Всего листов раздела 3.2: 108

Всего разделов: 8

Всего листов выписки: 322

04.09.2023г. № КУВИ-001/2023-200920311

Кадастровый номер:

43:21:480901:476

1	2	3	4	5
2	466886.13	2183412.42	Закрепление отсутствует	2.5
3	466872.23	2183468.79	Закрепление отсутствует	2.5
4	466901.68	2183489.15	Закрепление отсутствует	2.5
5	466874.72	2183511.96	Закрепление отсутствует	2.5
6	466848.17	2183506.45	Закрепление отсутствует	2.5
7	466820.45	2183466.17	Закрепление отсутствует	2.5
8	466810.44	2183480.85	Закрепление отсутствует	2.5
9	466767.62	2183445.25	Закрепление отсутствует	2.5
10	466772.33	2183369.94	Закрепление отсутствует	2.5
11	466785.56	2183334.66	Закрепление отсутствует	2.5
12	466822.54	2183380.92	Закрепление отсутствует	2.5
13	466829.34	2183369.41	Закрепление отсутствует	2.5
1	466869.62	2183370.46	Закрепление отсутствует	2.5
1	465165.56	2181286.83	Закрепление отсутствует	2.5
2	465094.77	2181525.57	Закрепление отсутствует	2.5
3	465070.48	2181515.75	Закрепление отсутствует	2.5
4	465118.54	2181302.34	Закрепление отсутствует	2.5
5	465141.19	2181265.14	Закрепление отсутствует	2.5
1	465165.56	2181286.83	Закрепление отсутствует	2.5
1	466378.09	2184359.05	Закрепление отсутствует	2.5
2	466388.91	2184400.92	Закрепление отсутствует	2.5
3	466360.47	2184425.4	Закрепление отсутствует	2.5
4	466260.94	2184391.19	Закрепление отсутствует	2.5
5	466265.08	2184374.6	Закрепление отсутствует	2.5
6	466354.25	2184351.79	Закрепление отсутствует	2.5
1	466378.09	2184359.05	Закрепление отсутствует	2.5
1	468480.73	2184100.88	Закрепление отсутствует	2.5
2	468478.66	2184120.58	Закрепление отсутствует	2.5
3	468447.56	2184120.58	Закрепление отсутствует	2.5



ДОКУМЕНТ ПОДПИСАН  
ЭЛЕКТРОННОЙ ПОДПИСЬЮ

Сертификат: 00ВВ056В7401СВ38D2В3576АСDC8425108

Владелец: ФЕДЕРАЛЬНАЯ СЛУЖБА ГОСУДАРСТВЕННОЙ

РЕГИСТРАЦИИ, КАДАСТРА И КАРТОГРАФИИ

Действителен: с 27.06.2023 по 19.09.2024

полное наименование должности

инициалы, фамилия

## Земельный участок

вид объекта недвижимости

Лист № 17 раздела 3.2

Всего листов раздела 3.2: 108

Всего разделов: 8

Всего листов выписки: 322

04.09.2023г. № КУВИ-001/2023-200920311

Кадастровый номер:

43:21:480901:476

1	2	3	4	5
4	468448.59	2184097.77	Закрепление отсутствует	2.5
1	468480.73	2184100.88	Закрепление отсутствует	2.5
1	468444.4	2184010.54	Закрепление отсутствует	2.5
2	468440.3	2184060.44	Закрепление отсутствует	2.5
3	468413.8	2184067.54	Закрепление отсутствует	2.5
4	468417.46	2184011.58	Закрепление отсутствует	2.5
1	468444.4	2184010.54	Закрепление отсутствует	2.5
1	468858.13	2183914.25	Закрепление отсутствует	2.5
2	468884.05	2183960.9	Закрепление отсутствует	2.5
3	468866.42	2183978.53	Закрепление отсутствует	2.5
4	468837.39	2183928.77	Закрепление отсутствует	2.5
1	468858.13	2183914.25	Закрепление отсутствует	2.5
1	468030.76	2183214.38	Закрепление отсутствует	2.5
2	467971.66	2183221.65	Закрепление отсутствует	2.5
3	467950.93	2183191.58	Закрепление отсутствует	2.5
4	467982.03	2183172.92	Закрепление отсутствует	2.5
1	468030.76	2183214.38	Закрепление отсутствует	2.5
1	470942.53	2185044.4	Закрепление отсутствует	2.5
2	470780.31	2185254.2	Закрепление отсутствует	2.5
3	470699.28	2185249.68	Закрепление отсутствует	2.5
4	470465.2	2185234.69	Закрепление отсутствует	2.5
5	470353.07	2185234.18	Закрепление отсутствует	2.5
6	470224.92	2185235.21	Закрепление отсутствует	2.5
7	470086.44	2185256.4	Закрепление отсутствует	2.5
8	470018.74	2185292.57	Закрепление отсутствует	2.5
9	469994.46	2185331.84	Закрепление отсутствует	2.5
10	469999.11	2185350.44	Закрепление отсутствует	2.5
11	470034.76	2185303.42	Закрепление отсутствует	2.5
12	470069.9	2185273.45	Закрепление отсутствует	2.5



ДОКУМЕНТ ПОДПИСАН  
ЭЛЕКТРОННОЙ ПОДПИСЬЮ

Сертификат: 00ВВ056В7401СВ38Д2В3576АСДС8425108

Владелец: ФЕДЕРАЛЬНАЯ СЛУЖБА ГОСУДАРСТВЕННОЙ

РЕГИСТРАЦИИ, КАДАСТРА И КАРТОГРАФИИ

Действителен: с 27.06.2023 по 19.09.2024

полное наименование должности

инициалы, фамилия

## Земельный участок

вид объекта недвижимости

Лист № 18 раздела 3.2

Всего листов раздела 3.2: 108

Всего разделов: 8

Всего листов выписки: 322

04.09.2023г. № КУВИ-001/2023-200920311

Кадастровый номер:

43:21:480901:476

1	2	3	4	5
13	470141.21	2185255.88	Закрепление отсутствует	2.5
14	470245.07	2185245.54	Закрепление отсутствует	2.5
15	470347.39	2185253.81	Закрепление отсутствует	2.5
16	470468.82	2185248.13	Закрепление отсутствует	2.5
17	470655.88	2185262.08	Закрепление отсутствует	2.5
18	470753.54	2185274.48	Закрепление отсутствует	2.5
19	470704.02	2185327.73	Закрепление отсутствует	2.5
20	470667.76	2185347.86	Закрепление отсутствует	2.5
21	470564.42	2185355.09	Закрепление отсутствует	2.5
22	470291.58	2185347.34	Закрепление отсутствует	2.5
23	470285.89	2185438.29	Закрепление отсутствует	2.5
24	470223.48	2185511.36	Закрепление отсутствует	2.5
25	470206.83	2185550.42	Закрепление отсутствует	2.5
26	470133.97	2185593.31	Закрепление отсутствует	2.5
27	470107.62	2185580.91	Закрепление отсутствует	2.5
28	470100.39	2185637.23	Закрепление отсутствует	2.5
29	470038.38	2185666.68	Закрепление отсутствует	2.5
30	470059.56	2185689.42	Закрепление отсутствует	2.5
31	469969.65	2185730.76	Закрепление отсутствует	2.5
32	469923.66	2185801.55	Закрепление отсутствует	2.5
33	469883.87	2185787.6	Закрепление отсутствует	2.5
34	469840.88	2185796.06	Закрепление отсутствует	2.5
35	469814.63	2185766.93	Закрепление отсутствует	2.5
36	469783.63	2185766.41	Закрепление отсутствует	2.5
37	469730.36	2185749.1	Закрепление отсутствует	2.5
38	469696.73	2185783.51	Закрепление отсутствует	2.5
39	469658.06	2185786.05	Закрепление отсутствует	2.5
40	469640.49	2185771.58	Закрепление отсутствует	2.5
41	469628.09	2185783.98	Закрепление отсутствует	2.5



ДОКУМЕНТ ПОДПИСАН  
ЭЛЕКТРОННОЙ ПОДПИСЬЮ

Сертификат: 00ВВ056В7401СВ38Д2В3576АСДС8425108

Владелец: ФЕДЕРАЛЬНАЯ СЛУЖБА ГОСУДАРСТВЕННОЙ

РЕГИСТРАЦИИ, КАДАСТРА И КАРТОГРАФИИ

Действителен: с 27.06.2023 по 19.09.2024

полное наименование должности

инициалы, фамилия



## Земельный участок

вид объекта недвижимости

Лист № 19 раздела 3.2

Всего листов раздела 3.2: 108

Всего разделов: 8

Всего листов выписки: 322

04.09.2023г. № КУВИ-001/2023-200920311

Кадастровый номер:

43:21:480901:476

1	2	3	4	5
42	469643.76	2185806.48	Закрепление отсутствует	2.5
43	469693.78	2185796.3	Закрепление отсутствует	2.5
44	469716.45	2185807.24	Закрепление отсутствует	2.5
45	469710.04	2185856.28	Закрепление отсутствует	2.5
46	469780.03	2185898.05	Закрепление отсутствует	2.5
47	469753.96	2186007.69	Закрепление отсутствует	2.5
48	469789.33	2186028.25	Закрепление отсутствует	2.5
49	469854.98	2185922.43	Закрепление отсутствует	2.5
50	469929.71	2185927.18	Закрепление отсутствует	2.5
51	469915.57	2185984.12	Закрепление отсутствует	2.5
52	469835.58	2186163.58	Закрепление отсутствует	2.5
53	469720.04	2186395.02	Закрепление отсутствует	2.5
54	469656.11	2186526.62	Закрепление отсутствует	2.5
55	469643.79	2186576.82	Закрепление отсутствует	2.5
56	469666.96	2186985.25	Закрепление отсутствует	2.5
57	469671.09	2187081.84	Закрепление отсутствует	2.5
58	469563.63	2187111.76	Закрепление отсутствует	2.5
59	469550.12	2187014.77	Закрепление отсутствует	2.5
60	469493.65	2186905.5	Закрепление отсутствует	2.5
61	469198.99	2187016	Закрепление отсутствует	2.5
62	469185.48	2186963.21	Закрепление отсутствует	2.5
63	469405.25	2186864.99	Закрепление отсутствует	2.5
64	469401.57	2186792.55	Закрепление отсутствует	2.5
65	469348.77	2186844.12	Закрепление отсутствует	2.5
66	469319.31	2186824.47	Закрепление отсутствует	2.5
67	469350	2186758.18	Закрепление отсутствует	2.5
68	469305.8	2186726.26	Закрепление отсутствует	2.5
69	469320.53	2186637.86	Закрепление отсутствует	2.5
70	469364.73	2186626.81	Закрепление отсутствует	2.5



ДОКУМЕНТ ПОДПИСАН  
ЭЛЕКТРОННОЙ ПОДПИСЬЮ

Сертификат: 00ВВ056В7401СВ38D2В3576АСDС8425108

Владелец: ФЕДЕРАЛЬНАЯ СЛУЖБА ГОСУДАРСТВЕННОЙ

РЕГИСТРАЦИИ, КАДАСТРА И КАРТОГРАФИИ

Действителен: с 27.06.2023 по 19.09.2024

полное наименование должности

инициалы, фамилия

## Земельный участок

вид объекта недвижимости

Лист № 20 раздела 3.2

Всего листов раздела 3.2: 108

Всего разделов: 8

Всего листов выписки: 322

04.09.2023г. № КУВИ-001/2023-200920311

Кадастровый номер:

43:21:480901:476

1	2	3	4	5
71	469389.29	2186480.71	Закрепление отсутствует	2.5
72	469456.81	2186461.07	Закрепление отсутствует	2.5
73	469427.35	2186294.09	Закрепление отсутствует	2.5
74	469362.28	2186346.89	Закрепление отсутствует	2.5
75	469356.14	2186300.23	Закрепление отсутствует	2.5
76	469304.57	2186290.41	Закрепление отсутствует	2.5
77	469295.98	2186237.62	Закрепление отсутствует	2.5
78	469224.77	2186225.34	Закрепление отсутствует	2.5
79	469203.9	2186294.09	Закрепление отсутствует	2.5
80	469207.12	2186357.21	Закрепление отсутствует	2.5
81	469168.3	2186403.36	Закрепление отсутствует	2.5
82	469032.02	2186517.54	Закрепление отсутствует	2.5
83	468929.73	2186758.69	Закрепление отсутствует	2.5
84	468773.42	2186609.62	Закрепление отсутствует	2.5
85	468712.81	2186919.01	Закрепление отсутствует	2.5
86	468666.15	2186914.1	Закрепление отсутствует	2.5
87	468693.16	2186790.1	Закрепление отсутствует	2.5
88	468746.15	2186603.79	Закрепление отсутствует	2.5
89	468781.41	2186508.4	Закрепление отсутствует	2.5
90	468786.59	2186454.49	Закрепление отсутствует	2.5
91	468808.31	2186379.01	Закрепление отсутствует	2.5
92	468838.65	2186059.44	Закрепление отсутствует	2.5
93	468844.92	2185933.38	Закрепление отсутствует	2.5
94	468773.27	2185578.23	Закрепление отсутствует	2.5
95	468730.6	2185428.02	Закрепление отсутствует	2.5
96	468711.55	2185462.12	Закрепление отсутствует	2.5
97	468663.95	2185462.63	Закрепление отсутствует	2.5
98	468603.54	2185509.57	Закрепление отсутствует	2.5
99	468504.09	2185526.76	Закрепление отсутствует	2.5



ДОКУМЕНТ ПОДПИСАН  
ЭЛЕКТРОННОЙ ПОДПИСЬЮ

Сертификат: 00ВВ056В7401СВ38D2В3576АСDС8425108

Владелец: ФЕДЕРАЛЬНАЯ СЛУЖБА ГОСУДАРСТВЕННОЙ

РЕГИСТРАЦИИ, КАДАСТРА И КАРТОГРАФИИ

Действителен: с 27.06.2023 по 19.09.2024

полное наименование должности

инициалы, фамилия

## Земельный участок

вид объекта недвижимости

Лист № 21 раздела 3.2

Всего листов раздела 3.2: 108

Всего разделов: 8

Всего листов выписки: 322

04.09.2023г. № КУВИ-001/2023-200920311

Кадастровый номер:

43:21:480901:476

1	2	3	4	5
100	468415.7	2185585.69	Закрепление отсутствует	2.5
101	468275.73	2185573.41	Закрепление отсутствует	2.5
102	468213.12	2185604.11	Закрепление отсутствует	2.5
103	468095.26	2185445.73	Закрепление отсутствует	2.5
104	468108.76	2185396.62	Закрепление отсутствует	2.5
105	468075.61	2185395.39	Закрепление отсутствует	2.5
106	467884.09	2185190.36	Закрепление отсутствует	2.5
107	467963.89	2185084.78	Закрепление отсутствует	2.5
108	467940.56	2185061.45	Закрепление отсутствует	2.5
109	467804.28	2185201.41	Закрепление отсутствует	2.5
110	467744.13	2185157.21	Закрепление отсутствует	2.5
111	467698.7	2185181.77	Закрепление отсутствует	2.5
112	467653.27	2185151.07	Закрепление отсутствует	2.5
113	467658.18	2185207.55	Закрепление отсутствует	2.5
114	467607.85	2185210.01	Закрепление отсутствует	2.5
115	467602.94	2185248.06	Закрепление отсутствует	2.5
116	467467.89	2185173.17	Закрепление отсутствует	2.5
117	467303.37	2185249.29	Закрепление отсутствует	2.5
118	467264.08	2185185.45	Закрепление отсутствует	2.5
119	467276.36	2185256.66	Закрепление отсутствует	2.5
120	467224.79	2185237.02	Закрепление отсутствует	2.5
121	467129.56	2185248.52	Закрепление отсутствует	2.5
122	466922.77	2184984.1	Закрепление отсутствует	2.5
123	467057.82	2184915.35	Закрепление отсутствует	2.5
124	467008.71	2184804.85	Закрепление отсутствует	2.5
125	467153.59	2184704.18	Закрепление отсутствует	2.5
126	467116.75	2184647.7	Закрепление отсутствует	2.5
127	466888.4	2184846.6	Закрепление отсутствует	2.5
128	466804.91	2184888.34	Закрепление отсутствует	2.5



ДОКУМЕНТ ПОДПИСАН  
ЭЛЕКТРОННОЙ ПОДПИСЬЮ

Сертификат: 00ВВ056В7401СВ38D2В3576АСDC8425108

Владелец: ФЕДЕРАЛЬНАЯ СЛУЖБА ГОСУДАРСТВЕННОЙ

РЕГИСТРАЦИИ, КАДАСТРА И КАРТОГРАФИИ

Действителен: с 27.06.2023 по 19.09.2024

полное наименование должности

инициалы, фамилия

## Земельный участок

## вид объекта недвижимости

Лист № 22 раздела 3.2

Всего листов раздела 3.2: 108

Всего разделов: 8

Всего листов выписки: 322

04.09.2023г. № КУВИ-001/2023-200920311

Кадастровый номер:

43:21:480901:476

1	2	3	4	5
129	466785.27	2184782.75	Закрепление отсутствует	2.5
130	466684.59	2184790.12	Закрепление отсутствует	2.5
131	466650.22	2184714	Закрепление отсутствует	2.5
132	466571.64	2184780.3	Закрепление отсутствует	2.5
133	466520.08	2184741.01	Закрепление отсутствует	2.5
134	466458.69	2184748.38	Закрепление отсутствует	2.5
135	466434.13	2184714	Закрепление отсутствует	2.5
136	466412.03	2184750.83	Закрепление отсутствует	2.5
137	466237.87	2184749.48	Закрепление отсутствует	2.5
138	466055.99	2184686.99	Закрепление отсутствует	2.5
139	466086.69	2184532.3	Закрепление отсутствует	2.5
140	466017.93	2184488.1	Закрепление отсутствует	2.5
141	465966.37	2184538.44	Закрепление отсутствует	2.5
142	466003.2	2184587.54	Закрепление отсутствует	2.5
143	466011.41	2184687.83	Закрепление отсутствует	2.5
144	465949.18	2184684.54	Закрепление отсутствует	2.5
145	465973.73	2184607.19	Закрепление отсутствует	2.5
146	465929.54	2184485.64	Закрепление отсутствует	2.5
147	465854.64	2184517.56	Закрепление отсутствует	2.5
148	465835	2184484.41	Закрепление отсутствует	2.5
149	465887.79	2184463.54	Закрепление отсутствует	2.5
150	465830.09	2184384.97	Закрепление отсутствует	2.5
151	465762.56	2184420.57	Закрепление отсутствует	2.5
152	465638.56	2184342	Закрепление отсутствует	2.5
153	465639.79	2184311.3	Закрепление отсутствует	2.5
154	465541.57	2184227.82	Закрепление отсутствует	2.5
155	465537.88	2184203.46	Закрепление отсутствует	2.5
156	465595.74	2184226.16	Закрепление отсутствует	2.5
157	465622.94	2184223.02	Закрепление отсутствует	2.5



ДОКУМЕНТ ПОДПИСАН  
ЭЛЕКТРОННОЙ ПОДПИСЬЮ

Сертификат: 00ВВ056В7401СВ38D2В3576АСDC8425108

Владелец: ФЕДЕРАЛЬНАЯ СЛУЖБА ГОСУДАРСТВЕННОЙ

РЕГИСТРАЦИИ, КАДАСТРА И КАРТОГРАФИИ

Действителен: с 27.06.2023 по 19.09.2024

полное наименование должности

инициалы, фамилия

## Земельный участок

вид объекта недвижимости

Лист № 23 раздела 3.2

Всего листов раздела 3.2: 108

Всего разделов: 8

Всего листов выписки: 322

04.09.2023г. № КУВИ-001/2023-200920311

Кадастровый номер:

43:21:480901:476

1	2	3	4	5
158	465648.38	2184158.31	Закрепление отсутствует	2.5
159	465648.57	2184135.67	Закрепление отсутствует	2.5
160	465687.8	2184109.78	Закрепление отсутствует	2.5
161	465701.14	2184122.6	Закрепление отсутствует	2.5
162	465750.29	2184124.58	Закрепление отсутствует	2.5
163	465720.49	2184213.08	Закрепление отсутствует	2.5
164	465717.09	2184268.79	Закрепление отсутствует	2.5
165	465738.01	2184307.23	Закрепление отсутствует	2.5
166	465782.97	2184325.87	Закрепление отсутствует	2.5
167	465795.41	2184305.13	Закрепление отсутствует	2.5
168	465741.67	2184283.44	Закрепление отсутствует	2.5
169	465733.04	2184224.85	Закрепление отсутствует	2.5
170	465751.61	2184207.33	Закрепление отсутствует	2.5
171	465749.26	2184252.31	Закрепление отсутствует	2.5
172	465779.86	2184286.47	Закрепление отсутствует	2.5
173	465857.27	2184290.5	Закрепление отсутствует	2.5
174	465910.09	2184247.6	Закрепление отсутствует	2.5
175	465843.1	2184242.92	Закрепление отсутствует	2.5
176	465834.81	2184185.9	Закрепление отсутствует	2.5
177	465850.47	2184122.6	Закрепление отсутствует	2.5
178	465892.83	2184134.1	Закрепление отсутствует	2.5
179	465909.57	2184191.64	Закрепление отсутствует	2.5
180	465958.74	2184258.06	Закрепление отсутствует	2.5
181	465995.35	2184292.06	Закрепление отсутствует	2.5
182	466068.09	2184260.55	Закрепление отсутствует	2.5
183	466140.64	2184257.55	Закрепление отсутствует	2.5
184	466117.39	2184311.29	Закрепление отсутствует	2.5
185	466188.18	2184354.69	Закрепление отсутствует	2.5
186	466263.11	2184354.69	Закрепление отсутствует	2.5



ДОКУМЕНТ ПОДПИСАН  
ЭЛЕКТРОННОЙ ПОДПИСЬЮ

Сертификат: 00ВВ056В7401СВ38D2В3576АСDC8425108

Владелец: ФЕДЕРАЛЬНАЯ СЛУЖБА ГОСУДАРСТВЕННОЙ

РЕГИСТРАЦИИ, КАДАСТРА И КАРТОГРАФИИ

Действителен: с 27.06.2023 по 19.09.2024

полное наименование должности

инициалы, фамилия

## Земельный участок

вид объекта недвижимости

Лист № 24 раздела 3.2

Всего листов раздела 3.2: 108

Всего разделов: 8

Всего листов выписки: 322

04.09.2023г. № КУВИ-001/2023-200920311

Кадастровый номер:

43:21:480901:476

1	2	3	4	5
187	466351.99	2184312.32	Закрепление отсутствует	2.5
188	466422.26	2184328.86	Закрепление отсутствует	2.5
189	466506.49	2184319.04	Закрепление отсутствует	2.5
190	466555.58	2184281.32	Закрепление отсутствует	2.5
191	466616.04	2184257.55	Закрепление отсутствует	2.5
192	466616.56	2184226.03	Закрепление отсутствует	2.5
193	466651.18	2184205.36	Закрепление отсутствует	2.5
194	466674.43	2184264.78	Закрепление отсутствует	2.5
195	466667.71	2184197.09	Закрепление отсутствует	2.5
196	466702.85	2184191.4	Закрепление отсутствует	2.5
197	466700.78	2184168.15	Закрепление отсутствует	2.5
198	466640.84	2184151.62	Закрепление отсутствует	2.5
199	466601.57	2184180.55	Закрепление отсутствует	2.5
200	466564.88	2184168.15	Закрепление отсутствует	2.5
201	466534.87	2184173.85	Закрепление отсутствует	2.5
202	466489.63	2184164.7	Закрепление отсутствует	2.5
203	466394.69	2184165.48	Закрепление отсутствует	2.5
204	466361.48	2184116.58	Закрепление отсутствует	2.5
205	466365.65	2184110.21	Закрепление отсутствует	2.5
206	466417.71	2184141.69	Закрепление отсутствует	2.5
207	466435.23	2184122.86	Закрепление отсутствует	2.5
208	466407.51	2184099.58	Закрепление отсутствует	2.5
209	466401.23	2184068.98	Закрепление отсутствует	2.5
210	466375.08	2184059.31	Закрепление отсутствует	2.5
211	466363.57	2184081.02	Закрепление отсутствует	2.5
212	466340.82	2184108.48	Закрепление отсутствует	2.5
213	466346.05	2184125.73	Закрепление отсутствует	2.5
214	466334.54	2184136.46	Закрепление отсутствует	2.5
215	466331.93	2184169.15	Закрепление отсутствует	2.5



ДОКУМЕНТ ПОДПИСАН  
ЭЛЕКТРОННОЙ ПОДПИСЬЮ

Сертификат: 00ВВ056В7401СВ38D2В3576АСDC8425108

Владелец: ФЕДЕРАЛЬНАЯ СЛУЖБА ГОСУДАРСТВЕННОЙ

РЕГИСТРАЦИИ, КАДАСТРА И КАРТОГРАФИИ

Действителен: с 27.06.2023 по 19.09.2024

полное наименование должности

инициалы, фамилия

## Земельный участок

вид объекта недвижимости

Лист № 25 раздела 3.2

Всего листов раздела 3.2: 108

Всего разделов: 8

Всего листов выписки: 322

04.09.2023г. № КУВИ-001/2023-200920311

Кадастровый номер:

43:21:480901:476

1	2	3	4	5
216	466307.35	2184168.1	Закрепление отсутствует	2.5
217	466309.7	2184076.04	Закрепление отсутствует	2.5
218	466355.47	2183992.36	Закрепление отсутствует	2.5
219	466545.59	2184066.37	Закрепление отсутствует	2.5
220	466603.08	2184027.27	Закрепление отсутствует	2.5
221	466646.54	2183953.92	Закрепление отсутствует	2.5
222	466653.34	2183920.44	Закрепление отсутствует	2.5
223	466692.25	2183918.4	Закрепление отсутствует	2.5
224	466674.26	2183957.06	Закрепление отсутствует	2.5
225	466697.28	2183980.06	Закрепление отсутствует	2.5
226	466771.04	2183965.06	Закрепление отсутствует	2.5
227	466759.64	2184007.56	Закрепление отсутствует	2.5
228	466775.19	2184014.82	Закрепление отсутствует	2.5
229	466804.22	2183988.9	Закрепление отсутствует	2.5
230	466819.62	2184011.44	Закрепление отсутствует	2.5
231	466773.64	2184053.95	Закрепление отсутствует	2.5
232	466780.88	2184068.94	Закрепление отсутствует	2.5
233	466739.02	2184104.08	Закрепление отсутствует	2.5
234	466740.57	2184122.16	Закрепление отсутствует	2.5
235	466707.74	2184140.12	Закрепление отсутствует	2.5
236	466725.52	2184191.9	Закрепление отсутствует	2.5
237	466773.12	2184244.73	Закрепление отсутствует	2.5
238	466710.91	2184270.92	Закрепление отсутствует	2.5
239	466676.69	2184298.92	Закрепление отсутствует	2.5
240	466660.1	2184326.91	Закрепление отсутствует	2.5
241	466631.07	2184303.06	Закрепление отсутствует	2.5
242	466527.39	2184327.94	Закрепление отсутствует	2.5
243	466534.65	2184386	Закрепление отсутствует	2.5
244	466576.12	2184407.78	Закрепление отсутствует	2.5



ДОКУМЕНТ ПОДПИСАН  
ЭЛЕКТРОННОЙ ПОДПИСЬЮ

Сертификат: 00ВВ056В7401СВ38Д2В3576АСДС8425108

Владелец: ФЕДЕРАЛЬНАЯ СЛУЖБА ГОСУДАРСТВЕННОЙ

РЕГИСТРАЦИИ, КАДАСТРА И КАРТОГРАФИИ

Действителен: с 27.06.2023 по 19.09.2024

полное наименование должности

инициалы, фамилия

## Земельный участок

вид объекта недвижимости

Лист № 26 раздела 3.2

Всего листов раздела 3.2: 108

Всего разделов: 8

Всего листов выписки: 322

04.09.2023г. № КУВИ-001/2023-200920311

Кадастровый номер:

43:21:480901:476

1	2	3	4	5
245	466667.36	2184396.37	Закрепление отсутствует	2.5
246	466683.95	2184420.23	Закрепление отсутствует	2.5
247	466683.95	2184459.62	Закрепление отсутствует	2.5
248	466956.63	2184328.98	Закрепление отсутствует	2.5
249	467002.25	2184286.47	Закрепление отсутствует	2.5
250	467090.38	2184358.02	Закрепление отсутствует	2.5
251	467174.36	2184304.1	Закрепление отсутствует	2.5
252	467119.41	2184177.6	Закрепление отсутствует	2.5
253	467228.27	2184111.25	Закрепление отсутствует	2.5
254	467284.26	2184036.6	Закрепление отсутствует	2.5
255	467322.33	2184026.06	Закрепление отсутствует	2.5
256	467332.99	2183997.19	Закрепление отсутствует	2.5
257	467285.3	2183932.91	Закрепление отсутствует	2.5
258	467134.96	2183820.94	Закрепление отсутствует	2.5
259	467138.07	2183779.46	Закрепление отсутствует	2.5
260	467193.06	2183748.19	Закрепление отсутствует	2.5
261	467243.87	2183770.26	Закрепление отсутствует	2.5
262	467225.27	2183735.13	Закрепление отсутствует	2.5
263	467226.82	2183712.39	Закрепление отсутствует	2.5
264	467186.87	2183676.62	Закрепление отсутствует	2.5
265	467182.9	2183627.13	Закрепление отсутствует	2.5
266	467213.39	2183603.36	Закрепление отсутствует	2.5
267	467254.21	2183648.31	Закрепление отсутствует	2.5
268	467227.34	2183580.62	Закрепление отсутствует	2.5
269	467261.96	2183559.44	Закрепление отсутствует	2.5
270	467325.52	2183589.41	Закрепление отсутствует	2.5
271	467399.93	2183682.94	Закрепление отсутствует	2.5
272	467505.86	2183844.16	Закрепление отсутствует	2.5
273	467542.55	2183880.85	Закрепление отсутствует	2.5



ДОКУМЕНТ ПОДПИСАН  
ЭЛЕКТРОННОЙ ПОДПИСЬЮ

Сертификат: 00ВВ056В7401СВ38D2В3576АСDC8425108

Владелец: ФЕДЕРАЛЬНАЯ СЛУЖБА ГОСУДАРСТВЕННОЙ

РЕГИСТРАЦИИ, КАДАСТРА И КАРТОГРАФИИ

Действителен: с 27.06.2023 по 19.09.2024

полное наименование должности

инициалы, фамилия



## Земельный участок

вид объекта недвижимости

Лист № 27 раздела 3.2

Всего листов раздела 3.2: 108

Всего разделов: 8

Всего листов выписки: 322

04.09.2023г. № КУВИ-001/2023-200920311

Кадастровый номер:

43:21:480901:476

1	2	3	4	5
274	467537.9	2183921.67	Закрепление отсутствует	2.5
275	467470.57	2183956.84	Закрепление отсутствует	2.5
276	467370.99	2183977.48	Закрепление отсутствует	2.5
277	467333.78	2184026.05	Закрепление отсутствует	2.5
278	467500.17	2183973.86	Закрепление отсутствует	2.5
279	467641.24	2184183.14	Закрепление отсутствует	2.5
280	467705.32	2184320.07	Закрепление отсутствует	2.5
281	467712.04	2184337.12	Закрепление отсутствует	2.5
282	467743.04	2184325.24	Закрепление отсутствует	2.5
283	467747.17	2184310.25	Закрепление отсутствует	2.5
284	467794.2	2184312.84	Закрепление отсутствует	2.5
285	467792.65	2184251.86	Закрепление отсутствует	2.5
286	467766.81	2184074.62	Закрепление отсутствует	2.5
287	467718.24	2184042.07	Закрепление отсутствует	2.5
288	467702.1	2183966.89	Закрепление отсутствует	2.5
289	467635.04	2183901.52	Закрепление отсутствует	2.5
290	467666.56	2183886.01	Закрепление отсутствует	2.5
291	467651.58	2183773.88	Закрепление отсутствует	2.5
292	467618.51	2183687.59	Закрепление отсутствует	2.5
293	467558.56	2183648.83	Закрепление отсутствует	2.5
294	467560.63	2183613.18	Закрепление отсутствует	2.5
295	467745.11	2183573.91	Закрепление отсутствует	2.5
296	467809.18	2183515.51	Закрепление отсутствует	2.5
297	467931.65	2183553.75	Закрепление отсутствует	2.5
298	467931.13	2183502.08	Закрепление отсутствует	2.5
299	467970.4	2183428.7	Закрепление отсутствует	2.5
300	467989.29	2183423.83	Закрепление отсутствует	2.5
301	467967.51	2183350.21	Закрепление отсутствует	2.5
302	467935.37	2183319.1	Закрепление отсутствует	2.5



ДОКУМЕНТ ПОДПИСАН  
ЭЛЕКТРОННОЙ ПОДПИСЬЮ

Сертификат: 00ВВ056В7401СВ38D2В3576АСDC8425108

Владелец: ФЕДЕРАЛЬНАЯ СЛУЖБА ГОСУДАРСТВЕННОЙ

РЕГИСТРАЦИИ, КАДАСТРА И КАРТОГРАФИИ

Действителен: с 27.06.2023 по 19.09.2024

полное наименование должности

инициалы, фамилия

## Земельный участок

вид объекта недвижимости

Лист № 28 раздела 3.2

Всего листов раздела 3.2: 108

Всего разделов: 8

Всего листов выписки: 322

04.09.2023г. № КУВИ-001/2023-200920311

Кадастровый номер:

43:21:480901:476

1	2	3	4	5
303	467898.71	2183304.29	Закрепление отсутствует	2.5
304	467842.06	2183208.17	Закрепление отсутствует	2.5
305	467794.37	2183213.35	Закрепление отсутствует	2.5
306	467742.01	2183286.08	Закрепление отсутствует	2.5
307	467714.62	2183321.74	Закрепление отсутствует	2.5
308	467607.14	2183379.61	Закрепление отсутствует	2.5
309	467556.5	2183382.71	Закрепление отсутствует	2.5
310	467533.24	2183401.83	Закрепление отсутствует	2.5
311	467486.74	2183398.73	Закрепление отсутствует	2.5
312	467456.25	2183410.1	Закрепление отсутствует	2.5
313	467417.5	2183403.38	Закрепление отсутствует	2.5
314	467420.08	2183388.4	Закрепление отсутствует	2.5
315	467381.32	2183361.01	Закрепление отсутствует	2.5
316	467377.71	2183310.89	Закрепление отсутствует	2.5
317	467335.85	2183295.9	Закрепление отсутствует	2.5
318	467322.42	2183271.61	Закрепление отсутствует	2.5
319	467276.34	2183266.66	Закрепление отсутствует	2.5
320	467218.55	2183214.26	Закрепление отсутствует	2.5
321	467241.7	2183207.13	Закрепление отсутствует	2.5
322	467319.55	2183229.52	Закрепление отсутствует	2.5
323	467324.03	2183169	Закрепление отсутствует	2.5
324	467370.21	2183151.39	Закрепление отсутствует	2.5
325	467403.54	2183200.82	Закрепление отсутствует	2.5
326	467438.43	2183245.19	Закрепление отсутствует	2.5
327	467487.07	2183257.75	Закрепление отсутствует	2.5
328	467527.61	2183226.1	Закрепление отсутствует	2.5
329	467590.37	2183236.04	Закрепление отсутствует	2.5
330	467625.65	2183174.17	Закрепление отсутствует	2.5
331	467690.7	2183140.23	Закрепление отсутствует	2.5



ДОКУМЕНТ ПОДПИСАН  
ЭЛЕКТРОННОЙ ПОДПИСЬЮ

Сертификат: 00ВВ056В7401СВ38D2В3576АСDС8425108

Владелец: ФЕДЕРАЛЬНАЯ СЛУЖБА ГОСУДАРСТВЕННОЙ

РЕГИСТРАЦИИ, КАДАСТРА И КАРТОГРАФИИ

Действителен: с 27.06.2023 по 19.09.2024

полное наименование должности

инициалы, фамилия

## Земельный участок

вид объекта недвижимости

Лист № 29 раздела 3.2

Всего листов раздела 3.2: 108

Всего разделов: 8

Всего листов выписки: 322

04.09.2023г. № КУВИ-001/2023-200920311

Кадастровый номер:

43:21:480901:476

1	2	3	4	5
332	467803.52	2183112.34	Закрепление отсутствует	2.5
333	467822.35	2183058.98	Закрепление отсутствует	2.5
334	467740.75	2183018.71	Закрепление отсутствует	2.5
335	467859.01	2182854.54	Закрепление отсутствует	2.5
336	467977.81	2182741.4	Закрепление отсутствует	2.5
337	468049.37	2182704.1	Закрепление отсутствует	2.5
338	468163.08	2182732.91	Закрепление отсутствует	2.5
339	468139.33	2182748.04	Закрепление отсутствует	2.5
340	468062.97	2182726.85	Закрепление отсутствует	2.5
341	468046.31	2182778.92	Закрепление отсутствует	2.5
342	468087.78	2182800.69	Закрепление отсутствует	2.5
343	468090.89	2182824.54	Закрепление отсутствует	2.5
344	468142.48	2182841.17	Закрепление отсутствует	2.5
345	468040.68	2182936.77	Закрепление отсутствует	2.5
346	467979.7	2182971.39	Закрепление отсутствует	2.5
347	467902.19	2183067.5	Закрепление отсутствует	2.5
348	467922.35	2183102.13	Закрепление отсутствует	2.5
349	467967.82	2183116.59	Закрепление отсутствует	2.5
350	468033.96	2183090.24	Закрепление отсутствует	2.5
351	468114.06	2183018.93	Закрепление отсутствует	2.5
352	468182.26	2182970.36	Закрепление отсутствует	2.5
353	468217.92	2182954.34	Закрепление отсутствует	2.5
354	468264.15	2183004.5	Закрепление отсутствует	2.5
355	468336.89	2183021.32	Закрепление отсутствует	2.5
356	468343	2183051.84	Закрепление отсутствует	2.5
357	468298.09	2183120.18	Закрепление отсутствует	2.5
358	468326.83	2183182.9	Закрепление отсутствует	2.5
359	468136.79	2183338.27	Закрепление отсутствует	2.5
360	468088.22	2183329.49	Закрепление отсутствует	2.5



ДОКУМЕНТ ПОДПИСАН  
ЭЛЕКТРОННОЙ ПОДПИСЬЮ

Сертификат: 00ВВ056В7401СВ38D2В3576АСDC8425108

Владелец: ФЕДЕРАЛЬНАЯ СЛУЖБА ГОСУДАРСТВЕННОЙ

РЕГИСТРАЦИИ, КАДАСТРА И КАРТОГРАФИИ

Действителен: с 27.06.2023 по 19.09.2024

полное наименование должности

инициалы, фамилия

## Земельный участок

вид объекта недвижимости

Лист № 30 раздела 3.2

Всего листов раздела 3.2: 108

Всего разделов: 8

Всего листов выписки: 322

04.09.2023г. № КУВИ-001/2023-200920311

Кадастровый номер:

43:21:480901:476

1	2	3	4	5
361	468086.67	2183345.51	Закрепление отсутствует	2.5
362	468181.23	2183570.29	Закрепление отсутствует	2.5
363	468160.04	2183594.06	Закрепление отсутствует	2.5
364	468216.89	2183701.54	Закрепление отсутствует	2.5
365	468156.34	2183731.62	Закрепление отсутствует	2.5
366	468145.06	2183774.92	Закрепление отсутствует	2.5
367	468232.9	2183835.37	Закрепление отсутствует	2.5
368	468267.53	2183787.32	Закрепление отсутствует	2.5
369	468290.78	2183796.1	Закрепление отсутствует	2.5
370	468289.23	2183842.61	Закрепление отсутствует	2.5
371	468304.73	2183874.13	Закрепление отсутствует	2.5
372	468341.94	2183846.74	Закрепление отсутствует	2.5
373	468390.75	2183872.36	Закрепление отсутствует	2.5
374	468386.46	2183937.6	Закрепление отсутствует	2.5
375	468415.31	2183896.35	Закрепление отсутствует	2.5
376	468445.28	2183921.15	Закрепление отсутствует	2.5
377	468483	2183828.14	Закрепление отсутствует	2.5
378	468520.8	2183866.02	Закрепление отсутствует	2.5
379	468548.61	2183819.91	Закрепление отсутствует	2.5
380	468569.47	2183822.84	Закрепление отсутствует	2.5
381	468580.08	2183898.96	Закрепление отсутствует	2.5
382	468616.31	2184008.74	Закрепление отсутствует	2.5
383	468681.82	2183960.07	Закрепление отсутствует	2.5
384	468660.63	2183930.86	Закрепление отсутствует	2.5
385	468750.35	2183923.69	Закрепление отсутствует	2.5
386	468746.67	2183864.48	Закрепление отсутствует	2.5
387	468866.94	2183851	Закрепление отсутствует	2.5
388	468890.79	2183828.19	Закрепление отсутствует	2.5
389	468918.78	2183721.4	Закрепление отсутствует	2.5



ДОКУМЕНТ ПОДПИСАН  
ЭЛЕКТРОННОЙ ПОДПИСЬЮ

Сертификат: 00ВВ056В7401СВ38D2В3576АСDC8425108

Владелец: ФЕДЕРАЛЬНАЯ СЛУЖБА ГОСУДАРСТВЕННОЙ

РЕГИСТРАЦИИ, КАДАСТРА И КАРТОГРАФИИ

Действителен: с 27.06.2023 по 19.09.2024

полное наименование должности

инициалы, фамилия

## Земельный участок

вид объекта недвижимости

Лист № 31 раздела 3.2

Всего листов раздела 3.2: 108

Всего разделов: 8

Всего листов выписки: 322

04.09.2023г. № КУВИ-001/2023-200920311

Кадастровый номер:

43:21:480901:476

1	2	3	4	5
390	468941.29	2183722.6	Закрепление отсутствует	2.5
391	468968.55	2183762.87	Закрепление отсутствует	2.5
392	469017.83	2183801.79	Закрепление отсутствует	2.5
393	468967.19	2183850.36	Закрепление отсутствует	2.5
394	468928.95	2183903.58	Закрепление отсутствует	2.5
395	468963.05	2183986.26	Закрепление отсутствует	2.5
396	468966.67	2184065.84	Закрепление отсутствует	2.5
397	468983.55	2184202.69	Закрепление отсутствует	2.5
398	468943.93	2184216.72	Закрепление отсутствует	2.5
399	468913.45	2184183.14	Закрепление отсутствует	2.5
400	468870.56	2184153.68	Закрепление отсутствует	2.5
401	468800.28	2184053.95	Закрепление отсутствует	2.5
402	468772.38	2184053.44	Закрепление отсутствует	2.5
403	468746.54	2184086.51	Закрепление отсутствует	2.5
404	468733.1	2184083.41	Закрепление отсутствует	2.5
405	468730	2184003.31	Закрепление отсутствует	2.5
406	468701.07	2183993.49	Закрепление отсутствует	2.5
407	468674.71	2184044.13	Закрепление отсутствует	2.5
408	468649.39	2184053.95	Закрепление отсутствует	2.5
409	468644.74	2184071	Закрепление отсутствует	2.5
410	468695.38	2184081.86	Закрепление отсутствует	2.5
411	468690.22	2184103.56	Закрепление отсутствует	2.5
412	468634.41	2184099.94	Закрепление отсутствует	2.5
413	468613.74	2184107.18	Закрепление отсутствует	2.5
414	468553.28	2184106.14	Закрепление отсутствует	2.5
415	468536.75	2184136.63	Закрепление отсутствует	2.5
416	468446.83	2184151.1	Закрепление отсутствует	2.5
417	468427.71	2184136.63	Закрепление отсутствует	2.5
418	468405.49	2184150.07	Закрепление отсутствует	2.5



ДОКУМЕНТ ПОДПИСАН  
ЭЛЕКТРОННОЙ ПОДПИСЬЮ

Сертификат: 00ВВ056В7401СВ38D2В3576АСDC8425108

Владелец: ФЕДЕРАЛЬНАЯ СЛУЖБА ГОСУДАРСТВЕННОЙ

РЕГИСТРАЦИИ, КАДАСТРА И КАРТОГРАФИИ

Действителен: с 27.06.2023 по 19.09.2024

полное наименование должности

инициалы, фамилия

## Земельный участок

вид объекта недвижимости

Лист № 32 раздела 3.2

Всего листов раздела 3.2: 108

Всего разделов: 8

Всего листов выписки: 322

04.09.2023г. № КУВИ-001/2023-200920311

Кадастровый номер:

43:21:480901:476

1	2	3	4	5
419	468379.14	2184133.53	Закрепление отсутствует	2.5
420	468362.61	2184152.65	Закрепление отсутствует	2.5
421	468333.67	2184123.19	Закрепление отсутствует	2.5
422	468334.82	2184100.23	Закрепление отсутствует	2.5
423	468393.67	2184105.21	Закрепление отсутствует	2.5
424	468394.68	2184062.52	Закрепление отсутствует	2.5
425	468347.9	2184022.83	Закрепление отсутствует	2.5
426	468346.99	2183986.83	Закрепление отсутствует	2.5
427	468271.3	2183976.46	Закрепление отсутствует	2.5
428	468248.41	2183940.27	Закрепление отсутствует	2.5
429	468231.87	2183932	Закрепление отсутствует	2.5
430	468234.45	2183898.93	Закрепление отсутствует	2.5
431	468205.52	2183872.58	Закрепление отсутствует	2.5
432	468118.19	2183874.65	Закрепление отсутствует	2.5
433	468091.93	2183837.52	Закрепление отсутствует	2.5
434	468048.39	2183902.85	Закрепление отсутствует	2.5
435	468063.93	2183940.27	Закрепление отсутствует	2.5
436	468004.51	2183958.87	Закрепление отсутствует	2.5
437	467974.02	2183994.01	Закрепление отсутствует	2.5
438	467958.52	2184140.25	Закрепление отсутствует	2.5
439	467942.38	2184242.9	Закрепление отсутствует	2.5
440	467987.21	2184365.27	Закрепление отсутствует	2.5
441	468007.77	2184467.7	Закрепление отсутствует	2.5
442	468071.35	2184625.63	Закрепление отсутствует	2.5
443	468207.4	2184801.34	Закрепление отсутствует	2.5
444	468506.86	2185144.55	Закрепление отсутствует	2.5
445	468680.69	2185353.85	Закрепление отсутствует	2.5
446	468727.24	2185279.57	Закрепление отсутствует	2.5
447	468760.19	2185279.05	Закрепление отсутствует	2.5



ДОКУМЕНТ ПОДПИСАН  
ЭЛЕКТРОННОЙ ПОДПИСЬЮ

Сертификат: 00ВВ056В7401СВ38D2В3576АСDC8425108

Владелец: ФЕДЕРАЛЬНАЯ СЛУЖБА ГОСУДАРСТВЕННОЙ

РЕГИСТРАЦИИ, КАДАСТРА И КАРТОГРАФИИ

Действителен: с 27.06.2023 по 19.09.2024

полное наименование должности

инициалы, фамилия

## Земельный участок

вид объекта недвижимости

Лист № 33 раздела 3.2

Всего листов раздела 3.2: 108

Всего разделов: 8

Всего листов выписки: 322

04.09.2023г. № КУВИ-001/2023-200920311

Кадастровый номер:

43:21:480901:476

1	2	3	4	5
448	468938.55	2185245.58	Закрепление отсутствует	2.5
449	468993.99	2185183.85	Закрепление отсутствует	2.5
450	468970.98	2185056.23	Закрепление отсутствует	2.5
451	468969.41	2185004.45	Закрепление отсутствует	2.5
452	469078.72	2184762.81	Закрепление отсутствует	2.5
453	468917.05	2184591.96	Закрепление отсутствует	2.5
454	468917.1	2184477.22	Закрепление отсутствует	2.5
455	468953.37	2184369.69	Закрепление отсутствует	2.5
456	469010.44	2184283.75	Закрепление отсутствует	2.5
457	469020.93	2184252.38	Закрепление отсутствует	2.5
458	469062.27	2184214.14	Закрепление отсутствует	2.5
459	469097.09	2184131.98	Закрепление отсутствует	2.5
460	469132.02	2184077.72	Закрепление отсутствует	2.5
461	469182.15	2184061.19	Закрепление отсутствует	2.5
462	469252.94	2183967.14	Закрепление отсутствует	2.5
463	469394.53	2183778.02	Закрепление отсутствует	2.5
464	469431.21	2183772.33	Закрепление отсутствует	2.5
465	469512.86	2183875.16	Закрепление отсутствует	2.5
466	469555.75	2183917.53	Закрепление отсутствует	2.5
467	469567.12	2183989.36	Закрепление отсутствует	2.5
468	469526.81	2184051.89	Закрепление отсутствует	2.5
469	469538.18	2184065.84	Закрепление отсутствует	2.5
470	469591.4	2184048.27	Закрепление отсутствует	2.5
471	469608.97	2184072.04	Закрепление отсутствует	2.5
472	469526.29	2184273.05	Закрепление отсутствует	2.5
473	469438.97	2184413.6	Закрепление отсутствует	2.5
474	469405.38	2184518.5	Закрепление отсутствует	2.5
475	469448.27	2184577.41	Закрепление отсутствует	2.5
476	469344.4	2184714.34	Закрепление отсутствует	2.5



ДОКУМЕНТ ПОДПИСАН  
ЭЛЕКТРОННОЙ ПОДПИСЬЮ

Сертификат: 00ВВ056В7401СВ38D2В3576АСDC8425108

Владелец: ФЕДЕРАЛЬНАЯ СЛУЖБА ГОСУДАРСТВЕННОЙ

РЕГИСТРАЦИИ, КАДАСТРА И КАРТОГРАФИИ

Действителен: с 27.06.2023 по 19.09.2024

полное наименование должности

инициалы, фамилия

## Земельный участок

вид объекта недвижимости

Лист № 34 раздела 3.2

Всего листов раздела 3.2: 108

Всего разделов: 8

Всего листов выписки: 322

04.09.2023г. № КУВИ-001/2023-200920311

Кадастровый номер:

43:21:480901:476

1	2	3	4	5
477	469376.96	2184711.76	Закрепление отсутствует	2.5
478	469379.02	2184732.43	Закрепление отсутствует	2.5
479	469296.35	2184801.15	Закрепление отсутствует	2.5
480	469207.47	2184865.74	Закрепление отсутствует	2.5
481	469262.76	2184862.64	Закрепление отсутствует	2.5
482	469266.89	2184900.37	Закрепление отсутствует	2.5
483	469227.1	2184933.44	Закрепление отсутствует	2.5
484	469257.59	2184964.44	Закрепление отсутствует	2.5
485	469250.36	2184998.54	Закрепление отсутствует	2.5
486	469195.58	2185027.48	Закрепление отсутствует	2.5
487	469268.96	2185064.17	Закрепление отсутствует	2.5
488	469316.5	2184846.62	Закрепление отсутствует	2.5
489	469349.57	2184845.59	Закрепление отсутствует	2.5
490	469345.95	2184921.03	Закрепление отсутствует	2.5
491	469370.76	2184887.45	Закрепление отсутствует	2.5
492	469450.85	2184857.99	Закрепление отсутствует	2.5
493	469527.33	2184851.28	Закрепление отсутствует	2.5
494	469471.52	2185034.2	Закрепление отсутствует	2.5
495	469457.05	2185141.16	Закрепление отсутствует	2.5
496	469469.45	2185171.13	Закрепление отсутствует	2.5
497	469483.4	2185124.63	Закрепление отсутствует	2.5
498	469513.89	2185081.22	Закрепление отсутствует	2.5
499	469545.41	2185080.19	Закрепление отсутствует	2.5
500	469574.87	2185115.84	Закрепление отсутствует	2.5
501	469576.42	2185179.92	Закрепление отсутствует	2.5
502	469552.65	2185256.4	Закрепление отсутствует	2.5
503	469591.4	2185240.89	Закрепление отсутствует	2.5
504	469620.86	2185301.87	Закрепление отсутствует	2.5
505	469642.04	2185225.39	Закрепление отсутствует	2.5



ДОКУМЕНТ ПОДПИСАН  
ЭЛЕКТРОННОЙ ПОДПИСЬЮ

Сертификат: 00ВВ056В7401СВ38D2В3576АСDС8425108

Владелец: ФЕДЕРАЛЬНАЯ СЛУЖБА ГОСУДАРСТВЕННОЙ

РЕГИСТРАЦИИ, КАДАСТРА И КАРТОГРАФИИ

Действителен: с 27.06.2023 по 19.09.2024

полное наименование должности

инициалы, фамилия



## Земельный участок

вид объекта недвижимости

Лист № 35 раздела 3.2

Всего листов раздела 3.2: 108

Всего разделов: 8

Всего листов выписки: 322

04.09.2023г. № КУВИ-001/2023-200920311

Кадастровый номер:

43:21:480901:476

1	2	3	4	5
506	469641.01	2185112.74	Закрепление отсутствует	2.5
507	469654.44	2185049.7	Закрепление отсутствует	2.5
508	469768.13	2185075.54	Закрепление отсутствует	2.5
509	469801.71	2185008.88	Закрепление отсутствует	2.5
510	469798.61	2184943.25	Закрепление отсутствует	2.5
511	469835.82	2184920.52	Закрепление отсутствует	2.5
512	469831.68	2184893.65	Закрепление отсутствует	2.5
513	469803.26	2184883.31	Закрепление отсутствует	2.5
514	469752.11	2184830.09	Закрепление отсутствует	2.5
515	469754.17	2184770.15	Закрепление отсутствует	2.5
516	469716.97	2184739.66	Закрепление отсутствует	2.5
517	469720.07	2184674.04	Закрепление отсутствует	2.5
518	469624.47	2184636.83	Закрепление отсутствует	2.5
519	469627.06	2184515.4	Закрепление отсутствует	2.5
520	469665.3	2184515.4	Закрепление отсутствует	2.5
521	469645.66	2184477.16	Закрепление отсутствует	2.5
522	469650.83	2184455.97	Закрепление отсутствует	2.5
523	469699.4	2184444.09	Закрепление отсутствует	2.5
524	469713.87	2184409.98	Закрепление отсутствует	2.5
525	469769.16	2184405.33	Закрепление отсутствует	2.5
526	469858.55	2184419.28	Закрепление отсутствует	2.5
527	470022.88	2184437.89	Закрепление отсутствует	2.5
528	469989.81	2184492.66	Закрепление отсутствует	2.5
529	470044.58	2184509.71	Закрепление отсутствует	2.5
530	470046.13	2184565.52	Закрепление отсутствует	2.5
531	470072.48	2184577.92	Закрепление отсутствует	2.5
532	470108.14	2184541.23	Закрепление отсутствует	2.5
533	470129.32	2184535.55	Закрепление отсутствует	2.5
534	470136.04	2184503	Закрепление отсутствует	2.5



ДОКУМЕНТ ПОДПИСАН  
ЭЛЕКТРОННОЙ ПОДПИСЬЮ

Сертификат: 00ВВ056В7401СВ38D2В3576АСDС8425108

Владелец: ФЕДЕРАЛЬНАЯ СЛУЖБА ГОСУДАРСТВЕННОЙ

РЕГИСТРАЦИИ, КАДАСТРА И КАРТОГРАФИИ

Действителен: с 27.06.2023 по 19.09.2024

полное наименование должности

инициалы, фамилия

## Земельный участок

вид объекта недвижимости

Лист № 36 раздела 3.2

Всего листов раздела 3.2: 108

Всего разделов: 8

Всего листов выписки: 322

04.09.2023г. № КУВИ-001/2023-200920311

Кадастровый номер:

43:21:480901:476

1	2	3	4	5
535	470193.53	2184484.5	Закрепление отсутствует	2.5
536	470329.35	2184576.79	Закрепление отсутствует	2.5
537	470424.74	2184661.81	Закрепление отсутствует	2.5
538	470411.26	2184776.9	Закрепление отсутствует	2.5
539	470468.29	2184874.35	Закрепление отсутствует	2.5
540	470409.35	2184952.15	Закрепление отсутствует	2.5
541	470451.19	2184981.96	Закрепление отсутствует	2.5
542	470510.3	2184919.72	Закрепление отсутствует	2.5
543	470747.19	2185039.21	Закрепление отсутствует	2.5
544	470838.43	2185040.25	Закрепление отсутствует	2.5
1	470942.53	2185044.4	Закрепление отсутствует	2.5
1	465543.81	2183794.03	Закрепление отсутствует	2.5
2	465542.26	2183828.14	Закрепление отсутствует	2.5
3	465452.35	2183840.54	Закрепление отсутствует	2.5
4	465441.5	2183878.26	Закрепление отсутствует	2.5
5	465409.46	2183892.21	Закрепление отсутствует	2.5
6	465411.53	2183943.89	Закрепление отсутствует	2.5
7	465386.87	2183894.94	Закрепление отсутствует	2.5
8	465309.61	2183890.83	Закрепление отсутствует	2.5
9	465300.04	2183948.27	Закрепление отсутствует	2.5
10	465353.33	2183977.84	Закрепление отсутствует	2.5
11	465396.08	2184017.58	Закрепление отсутствует	2.5
12	465405.94	2184092.69	Закрепление отсутствует	2.5
13	465344.14	2184053.9	Закрепление отсутствует	2.5
14	465218.09	2184023.22	Закрепление отсутствует	2.5
15	465063.67	2184048.02	Закрепление отсутствует	2.5
16	465076.69	2184010.19	Закрепление отсутствует	2.5
17	465068.01	2184004.61	Закрепление отсутствует	2.5
18	465077.61	2183934.58	Закрепление отсутствует	2.5



ДОКУМЕНТ ПОДПИСАН  
ЭЛЕКТРОННОЙ ПОДПИСЬЮ

Сертификат: 00ВВ056В7401СВ38D2В3576АСDC8425108

Владелец: ФЕДЕРАЛЬНАЯ СЛУЖБА ГОСУДАРСТВЕННОЙ

РЕГИСТРАЦИИ, КАДАСТРА И КАРТОГРАФИИ

Действителен: с 27.06.2023 по 19.09.2024

полное наименование должности

инициалы, фамилия

## Земельный участок

вид объекта недвижимости

Лист № 37 раздела 3.2

Всего листов раздела 3.2: 108

Всего разделов: 8

Всего листов выписки: 322

04.09.2023г. № КУВИ-001/2023-200920311

Кадастровый номер:

43:21:480901:476

1	2	3	4	5
19	465049.3	2183861.21	Закрепление отсутствует	2.5
20	465085.47	2183824.01	Закрепление отсутствует	2.5
21	465189.85	2183797.65	Закрепление отсутствует	2.5
22	465256.51	2183795.58	Закрепление отсутствует	2.5
23	465287	2183780.08	Закрепление отсутствует	2.5
24	465318	2183780.6	Закрепление отсутствует	2.5
25	465363.99	2183754.25	Закрепление отсутствует	2.5
26	465455.97	2183765.61	Закрепление отсутствует	2.5
27	465482.32	2183780.08	Закрепление отсутствует	2.5
1	465543.81	2183794.03	Закрепление отсутствует	2.5
1	469628.43	2187846.15	Закрепление отсутствует	2.5
2	469629.48	2187931.93	Закрепление отсутствует	2.5
3	469608.56	2187937.17	Закрепление отсутствует	2.5
4	469607.51	2187853.48	Закрепление отсутствует	2.5
1	469628.43	2187846.15	Закрепление отсутствует	2.5
1	469679.29	2187257.82	Закрепление отсутствует	2.5
2	469686.2	2187580.02	Закрепление отсутствует	2.5
3	469704.62	2187778.95	Закрепление отсутствует	2.5
4	469701.92	2187910.92	Закрепление отсутствует	2.5
5	469568.6	2187996.38	Закрепление отсутствует	2.5
6	469428.13	2188031.04	Закрепление отсутствует	2.5
7	469433.95	2187987.61	Закрепление отсутствует	2.5
8	469457.66	2187961.27	Закрепление отсутствует	2.5
9	469429.68	2187934.02	Закрепление отсутствует	2.5
10	469409.26	2187947.01	Закрепление отсутствует	2.5
11	469390.78	2187924.79	Закрепление отсутствует	2.5
12	469506.41	2187860.44	Закрепление отсутствует	2.5
13	469581.36	2187874.4	Закрепление отсутствует	2.5
14	469593.09	2187572.16	Закрепление отсутствует	2.5



ДОКУМЕНТ ПОДПИСАН  
ЭЛЕКТРОННОЙ ПОДПИСЬЮ

Сертификат: 00ВВ056В7401СВ38D2В3576АСDC8425108

Владелец: ФЕДЕРАЛЬНАЯ СЛУЖБА ГОСУДАРСТВЕННОЙ

РЕГИСТРАЦИИ, КАДАСТРА И КАРТОГРАФИИ

Действителен: с 27.06.2023 по 19.09.2024

полное наименование должности

инициалы, фамилия

## Земельный участок

вид объекта недвижимости

Лист № 38 раздела 3.2

Всего листов раздела 3.2: 108

Всего разделов: 8

Всего листов выписки: 322

04.09.2023г. № КУВИ-001/2023-200920311

Кадастровый номер:

43:21:480901:476

1	2	3	4	5
15	469590.64	2187527.97	Закрепление отсутствует	2.5
16	469534.16	2187523.05	Закрепление отсутствует	2.5
17	469523.11	2187268.91	Закрепление отсутствует	2.5
18	469596.83	2187264.52	Закрепление отсутствует	2.5
19	469624.5	2187449.06	Закрепление отсутствует	2.5
20	469629.92	2187255.41	Закрепление отсутствует	2.5
1	469679.29	2187257.82	Закрепление отсутствует	2.5
1	465732.26	2184078.14	Закрепление отсутствует	2.5
2	465727.03	2184109	Закрепление отсутствует	2.5
3	465696.17	2184099.06	Закрепление отсутствует	2.5
4	465672.63	2184063.23	Закрепление отсутствует	2.5
1	465732.26	2184078.14	Закрепление отсутствует	2.5
1	463803.37	2180010.47	Закрепление отсутствует	2.5
2	463822.86	2180040.31	Закрепление отсутствует	2.5
3	463662.08	2180050.75	Закрепление отсутствует	2.5
4	463478.53	2180058.35	Закрепление отсутствует	2.5
5	463655.79	2179989.24	Закрепление отсутствует	2.5
6	463732.2	2179978.04	Закрепление отсутствует	2.5
7	463764.84	2179981.97	Закрепление отсутствует	2.5
1	463803.37	2180010.47	Закрепление отсутствует	2.5
1	464468.81	2182164.9	Закрепление отсутствует	2.5
2	464477.05	2182228.03	Закрепление отсутствует	2.5
3	464536.51	2182256.39	Закрепление отсутствует	2.5
4	464511.38	2182315.65	Закрепление отсутствует	2.5
5	464449.37	2182295.5	Закрепление отсутствует	2.5
6	464441.1	2182460.34	Закрепление отсутствует	2.5
7	464334.65	2182464.47	Закрепление отсутствует	2.5
8	464342.92	2182503.75	Закрепление отсутствует	2.5
9	464282.46	2182522.35	Закрепление отсутствует	2.5



ДОКУМЕНТ ПОДПИСАН  
ЭЛЕКТРОННОЙ ПОДПИСЬЮ

Сертификат: 00ВВ056В7401СВ38D2В3576АСDC8425108

Владелец: ФЕДЕРАЛЬНАЯ СЛУЖБА ГОСУДАРСТВЕННОЙ

РЕГИСТРАЦИИ, КАДАСТРА И КАРТОГРАФИИ

Действителен: с 27.06.2023 по 19.09.2024

полное наименование должности

инициалы, фамилия

## Земельный участок

вид объекта недвижимости

Лист № 39 раздела 3.2

Всего листов раздела 3.2: 108

Всего разделов: 8

Всего листов выписки: 322

04.09.2023г. № КУВИ-001/2023-200920311

Кадастровый номер:

43:21:480901:476

1	2	3	4	5
10	464275.74	2182552.84	Закрепление отсутствует	2.5
11	464186.87	2182552.32	Закрепление отсутствует	2.5
12	464212.7	2182584.87	Закрепление отсутствует	2.5
13	464208.57	2182621.56	Закрепление отсутствует	2.5
14	464238.02	2182710.96	Закрепление отсутствует	2.5
15	464248.36	2182856.16	Закрепление отсутствует	2.5
16	464267.99	2182893.36	Закрепление отсутствует	2.5
17	464281.94	2182997.74	Закрепление отсутствует	2.5
18	464307.26	2183037.53	Закрепление отсутствует	2.5
19	464304.68	2183221.49	Закрепление отсутствует	2.5
20	464267.99	2183268	Закрепление отсутствует	2.5
21	464309.33	2183362.56	Закрепление отсутствует	2.5
22	464234.24	2183314.31	Закрепление отсутствует	2.5
23	464181	2183224.13	Закрепление отсутствует	2.5
24	464151.61	2183156.75	Закрепление отсутствует	2.5
25	464110.98	2183088.33	Закрепление отсутствует	2.5
26	464075.21	2182788.58	Закрепление отсутствует	2.5
27	464048.71	2182618.83	Закрепление отсутствует	2.5
28	464047.28	2182571.53	Закрепление отсутствует	2.5
29	464037.96	2182509.17	Закрепление отсутствует	2.5
30	464036.53	2182458.3	Закрепление отсутствует	2.5
31	464032.95	2182432.54	Закрепление отсутствует	2.5
32	464032.95	2182390.22	Закрепление отсутствует	2.5
33	464013.58	2182268.29	Закрепление отсутствует	2.5
34	464012.18	2182238.87	Закрепление отсутствует	2.5
35	464028.39	2182183.9	Закрепление отсутствует	2.5
36	464045.73	2182158.71	Закрепление отсутствует	2.5
37	464206.35	2182197.43	Закрепление отсутствует	2.5
38	464249.25	2182207.77	Закрепление отсутствует	2.5



ДОКУМЕНТ ПОДПИСАН  
ЭЛЕКТРОННОЙ ПОДПИСЬЮ

Сертификат: 00ВВ056В7401СВ38D2В3576АСDC8425108

Владелец: ФЕДЕРАЛЬНАЯ СЛУЖБА ГОСУДАРСТВЕННОЙ

РЕГИСТРАЦИИ, КАДАСТРА И КАРТОГРАФИИ

Действителен: с 27.06.2023 по 19.09.2024

полное наименование должности

инициалы, фамилия

## Земельный участок

вид объекта недвижимости

Лист № 40 раздела 3.2

Всего листов раздела 3.2: 108

Всего разделов: 8

Всего листов выписки: 322

04.09.2023г. № КУВИ-001/2023-200920311

Кадастровый номер:

43:21:480901:476

1	2	3	4	5
39	464419.74	2182248.87	Закрепление отсутствует	2.5
40	464437.01	2182194.93	Закрепление отсутствует	2.5
41	464413.54	2182114.84	Закрепление отсутствует	2.5
42	464441.37	2182121.9	Закрепление отсутствует	2.5
1	464468.81	2182164.9	Закрепление отсутствует	2.5
1	462879.14	2182948.7	Закрепление отсутствует	2.5
2	462849.79	2183012.44	Закрепление отсутствует	2.5
3	462798.91	2183044.77	Закрепление отсутствует	2.5
4	462760.68	2183166.2	Закрепление отсутствует	2.5
5	462648.03	2183120.21	Закрепление отсутствует	2.5
1	462879.14	2182948.7	Закрепление отсутствует	2.5
1	464163.2	2179461.36	Закрепление отсутствует	2.5
2	464321.65	2179686.47	Закрепление отсутствует	2.5
3	464309.25	2179719.03	Закрепление отсутствует	2.5
4	464229.56	2179724.92	Закрепление отсутствует	2.5
5	464153.9	2179627.56	Закрепление отсутствует	2.5
6	464110.49	2179566.78	Закрепление отсутствует	2.5
7	464108.01	2179510.35	Закрепление отсутствует	2.5
1	464163.2	2179461.36	Закрепление отсутствует	2.5
1	467643.45	2187171.92	Закрепление отсутствует	2.5
2	467803.06	2187370.82	Закрепление отсутствует	2.5
3	467782.19	2187403.96	Закрепление отсутствует	2.5
4	467819.02	2187449.39	Закрепление отсутствует	2.5
5	467835.53	2187494.38	Закрепление отсутствует	2.5
6	467781.34	2187567.06	Закрепление отсутствует	2.5
7	467839.02	2187637.53	Закрепление отсутствует	2.5
8	467815.62	2187669.65	Закрепление отсутствует	2.5
9	467506.75	2187316.53	Закрепление отсутствует	2.5
1	467643.45	2187171.92	Закрепление отсутствует	2.5



ДОКУМЕНТ ПОДПИСАН  
ЭЛЕКТРОННОЙ ПОДПИСЬЮ

Сертификат: 00ВВ056В7401СВ38D2В3576АСDC8425108

Владелец: ФЕДЕРАЛЬНАЯ СЛУЖБА ГОСУДАРСТВЕННОЙ

РЕГИСТРАЦИИ, КАДАСТРА И КАРТОГРАФИИ

Действителен: с 27.06.2023 по 19.09.2024

полное наименование должности

инициалы, фамилия

## Земельный участок

вид объекта недвижимости

Лист № 41 раздела 3.2

Всего листов раздела 3.2: 108

Всего разделов: 8

Всего листов выписки: 322

04.09.2023г. № КУВИ-001/2023-200920311

Кадастровый номер:

43:21:480901:476

1	2	3	4	5
1	466719.08	2187312.63	Закрепление отсутствует	2.5
2	466678.49	2187351.37	Закрепление отсутствует	2.5
3	466665.82	2187346.9	Закрепление отсутствует	2.5
4	466691.89	2187312.26	Закрепление отсутствует	2.5
1	466719.08	2187312.63	Закрепление отсутствует	2.5
1	466802.58	2187161.6	Закрепление отсутствует	2.5
2	466822.22	2187205.01	Закрепление отсутствует	2.5
3	466756.07	2187301.12	Закрепление отсутствует	2.5
4	466628.96	2187407.57	Закрепление отсутствует	2.5
5	466597.95	2187387.93	Закрепление отсутствует	2.5
6	466642.91	2187335.74	Закрепление отсутствует	2.5
7	466712.15	2187279.42	Закрепление отсутствует	2.5
1	466802.58	2187161.6	Закрепление отсутствует	2.5
1	465836.51	2183605.54	Закрепление отсутствует	2.5
2	465833.6	2183627.33	Закрепление отсутствует	2.5
3	465743.76	2183615.77	Закрепление отсутствует	2.5
4	465733.36	2183566.32	Закрепление отсутствует	2.5
5	465775.49	2183596.83	Закрепление отсутствует	2.5
1	465836.51	2183605.54	Закрепление отсутствует	2.5
1	465462.37	2182813.92	Закрепление отсутствует	2.5
2	465394.22	2182990.08	Закрепление отсутствует	2.5
3	465384.89	2182986.48	Закрепление отсутствует	2.5
4	465453.04	2182810.31	Закрепление отсутствует	2.5
1	465462.37	2182813.92	Закрепление отсутствует	2.5
1	466143.23	2183459.19	Закрепление отсутствует	2.5
2	466206.96	2183579.4	Закрепление отсутствует	2.5
3	466218.43	2183689.52	Закрепление отсутствует	2.5
4	466180.77	2183699.98	Закрепление отсутствует	2.5
5	466092.9	2183548.82	Закрепление отсутствует	2.5



ДОКУМЕНТ ПОДПИСАН  
ЭЛЕКТРОННОЙ ПОДПИСЬЮ

Сертификат: 00ВВ056В7401СВ38D2В3576АСDC8425108

Владелец: ФЕДЕРАЛЬНАЯ СЛУЖБА ГОСУДАРСТВЕННОЙ

РЕГИСТРАЦИИ, КАДАСТРА И КАРТОГРАФИИ

Действителен: с 27.06.2023 по 19.09.2024

полное наименование должности

инициалы, фамилия

## Земельный участок

вид объекта недвижимости

Лист № 42 раздела 3.2

Всего листов раздела 3.2: 108

Всего разделов: 8

Всего листов выписки: 322

04.09.2023г. № КУВИ-001/2023-200920311

Кадастровый номер:

43:21:480901:476

1	2	3	4	5
6	466002.41	2183445.25	Закрепление отсутствует	2.5
7	466007.93	2183432.67	Закрепление отсутствует	2.5
8	466109.62	2183537.27	Закрепление отсутствует	2.5
9	466175.54	2183650.29	Закрепление отсутствует	2.5
10	466194.37	2183646.1	Закрепление отсутствует	2.5
11	466159.24	2183554.79	Закрепление отсутствует	2.5
12	466126.69	2183506.21	Закрепление отсутствует	2.5
13	466044.01	2183408.03	Закрепление отсутствует	2.5
14	465952.55	2183321.22	Закрепление отсутствует	2.5
15	465998.02	2183320.19	Закрепление отсутствует	2.5
16	466025.41	2183361.01	Закрепление отсутствует	2.5
17	466046.6	2183373.93	Закрепление отсутствует	2.5
18	466031.61	2183335.69	Закрепление отсутствует	2.5
19	466050.73	2183328.46	Закрепление отсутствует	2.5
1	466143.23	2183459.19	Закрепление отсутствует	2.5
1	465952.72	2183201	Закрепление отсутствует	2.5
2	466034.84	2183315.54	Закрепление отсутствует	2.5
3	465995.09	2183299.85	Закрепление отсутствует	2.5
4	465901.99	2183170.13	Закрепление отсутствует	2.5
5	465909.14	2183156.65	Закрепление отсутствует	2.5
1	465952.72	2183201	Закрепление отсутствует	2.5
1	466495.51	2182338.52	Закрепление отсутствует	2.5
2	466446.78	2182353.04	Закрепление отсутствует	2.5
3	466317.18	2182254.54	Закрепление отсутствует	2.5
4	466208.32	2182222.4	Закрепление отсутствует	2.5
5	466221.8	2182190.25	Закрепление отсутствует	2.5
6	466349.32	2182256.62	Закрепление отсутствует	2.5
1	466495.51	2182338.52	Закрепление отсутствует	2.5
1	466424.31	2181758.85	Закрепление отсутствует	2.5



ДОКУМЕНТ ПОДПИСАН  
ЭЛЕКТРОННОЙ ПОДПИСЬЮ

Сертификат: 00ВВ056В7401СВ38D2В3576АСDC8425108

Владелец: ФЕДЕРАЛЬНАЯ СЛУЖБА ГОСУДАРСТВЕННОЙ

РЕГИСТРАЦИИ, КАДАСТРА И КАРТОГРАФИИ

Действителен: с 27.06.2023 по 19.09.2024

полное наименование должности

инициалы, фамилия



## Земельный участок

вид объекта недвижимости

Лист № 43 раздела 3.2

Всего листов раздела 3.2: 108

Всего разделов: 8

Всего листов выписки: 322

04.09.2023г. № КУВИ-001/2023-200920311

Кадастровый номер:

43:21:480901:476

1	2	3	4	5
2	466415.72	2181790.77	Закрепление отсутствует	2.5
3	466462.37	2181810.41	Закрепление отсутствует	2.5
4	466412.03	2181888.99	Закрепление отсутствует	2.5
5	466477.1	2181908.63	Закрепление отсутствует	2.5
6	466291.72	2182145.58	Закрепление отсутствует	2.5
7	466521.3	2182300.28	Закрепление отсутствует	2.5
8	466604.2	2182176.28	Закрепление отсутствует	2.5
9	467025.52	2182385.32	Закрепление отсутствует	2.5
10	467032.04	2182454.97	Закрепление отсутствует	2.5
11	467237.07	2182661.23	Закрепление отсутствует	2.5
12	467205.8	2182711.82	Закрепление отсутствует	2.5
13	467154.87	2182670.12	Закрепление отсутствует	2.5
14	467156.81	2182762.31	Закрепление отсутствует	2.5
15	467074.9	2182782.88	Закрепление отсутствует	2.5
16	467046.96	2182746.1	Закрепление отсутствует	2.5
17	467062.64	2182733.56	Закрепление отсутствует	2.5
18	466926.82	2182599.81	Закрепление отсутствует	2.5
19	466685.25	2182440.13	Закрепление отсутствует	2.5
20	466675.82	2182462.45	Закрепление отсутствует	2.5
21	466893.71	2182599.35	Закрепление отсутствует	2.5
22	467023.25	2182714.9	Закрепление отсутствует	2.5
23	467038.99	2182746.69	Закрепление отсутствует	2.5
24	466961.74	2182785.88	Закрепление отсутствует	2.5
25	466984.47	2182721.29	Закрепление отсутствует	2.5
26	466952.43	2182662.38	Закрепление отсутствует	2.5
27	466867.59	2182663.8	Закрепление отсутствует	2.5
28	466726.1	2182605.03	Закрепление отсутствует	2.5
29	466667.2	2182548.7	Закрепление отсутствует	2.5
30	466657.5	2182577.73	Закрепление отсутствует	2.5



ДОКУМЕНТ ПОДПИСАН  
ЭЛЕКТРОННОЙ ПОДПИСЬЮ

Сертификат: 00ВВ056В7401СВ38D2В3576АСDC8425108

Владелец: ФЕДЕРАЛЬНАЯ СЛУЖБА ГОСУДАРСТВЕННОЙ

РЕГИСТРАЦИИ, КАДАСТРА И КАРТОГРАФИИ

Действителен: с 27.06.2023 по 19.09.2024

полное наименование должности

инициалы, фамилия

## Земельный участок

вид объекта недвижимости

Лист № 44 раздела 3.2

Всего листов раздела 3.2: 108

Всего разделов: 8

Всего листов выписки: 322

04.09.2023г. № КУВИ-001/2023-200920311

Кадастровый номер:

43:21:480901:476

1	2	3	4	5
31	466690.53	2182646.64	Закрепление отсутствует	2.5
32	466698.72	2182690.8	Закрепление отсутствует	2.5
33	466655.31	2182719.22	Закрепление отсутствует	2.5
34	466631.54	2182688.22	Закрепление отсутствует	2.5
35	466588.14	2182585.91	Закрепление отсутствует	2.5
36	466578.32	2182642.23	Закрепление отсутствует	2.5
37	466583.48	2182698.56	Закрепление отсутствует	2.5
38	466550.41	2182729.04	Закрепление отсутствует	2.5
39	466514.24	2182685.12	Закрепление отсутствует	2.5
40	466461.02	2182669.1	Закрепление отсутствует	2.5
41	466494.61	2182803.45	Закрепление отсутствует	2.5
42	466462.05	2182823.09	Закрепление отсутствует	2.5
43	466429.18	2182731.63	Закрепление отсутствует	2.5
44	466422.78	2182655.15	Закрепление отсутствует	2.5
45	466299.28	2182701.66	Закрепление отсутствует	2.5
46	466239.97	2182683.21	Закрепление отсутствует	2.5
47	466267.76	2182539.92	Закрепление отсутствует	2.5
48	466199.7	2182568.85	Закрепление отсутствует	2.5
49	466165.45	2182558.52	Закрепление отсутствует	2.5
50	466169.06	2182429.34	Закрепление отсутствует	2.5
51	466121.08	2182389.5	Закрепление отсутствует	2.5
52	466159.24	2182297.05	Закрепление отсутствует	2.5
53	466170.1	2182228.33	Закрепление отсутствует	2.5
54	466052.48	2182404.73	Закрепление отсутствует	2.5
55	465966.5	2182503.75	Закрепление отсутствует	2.5
56	466007.32	2182544.57	Закрепление отсутствует	2.5
57	465980.45	2182626.73	Закрепление отсутствует	2.5
58	465996.47	2182658.77	Закрепление отсутствует	2.5
59	465857.64	2182835.27	Закрепление отсутствует	2.5



ДОКУМЕНТ ПОДПИСАН  
ЭЛЕКТРОННОЙ ПОДПИСЬЮ

Сертификат: 00ВВ056В7401СВ38D2В3576АСDC8425108

Владелец: ФЕДЕРАЛЬНАЯ СЛУЖБА ГОСУДАРСТВЕННОЙ

РЕГИСТРАЦИИ, КАДАСТРА И КАРТОГРАФИИ

Действителен: с 27.06.2023 по 19.09.2024

полное наименование должности

инициалы, фамилия

## Земельный участок

вид объекта недвижимости

Лист № 45 раздела 3.2

Всего листов раздела 3.2: 108

Всего разделов: 8

Всего листов выписки: 322

04.09.2023г. № КУВИ-001/2023-200920311

Кадастровый номер:

43:21:480901:476

1	2	3	4	5
60	465817.12	2182958.24	Закрепление отсутствует	2.5
61	465854.89	2182942.45	Закрепление отсутствует	2.5
62	465902.43	2182819.99	Закрепление отсутствует	2.5
63	465999.57	2182704.24	Закрепление отсутствует	2.5
64	466048.15	2182770.38	Закрепление отсутствует	2.5
65	465999.06	2182844.27	Закрепление отсутствует	2.5
66	465995.96	2182881.48	Закрепление отсутствует	2.5
67	465948.42	2182942.97	Закрепление отсутствует	2.5
68	465913.8	2183018.41	Закрепление отсутствует	2.5
69	465878.14	2183136.23	Закрепление отсутствует	2.5
70	465903.98	2183146.56	Закрепление отсутствует	2.5
71	465939.63	2183115.56	Закрепление отсутствует	2.5
72	465981.49	2183117.11	Закрепление отсутствует	2.5
73	466075.02	2183124.86	Закрепление отсутствует	2.5
74	466121.01	2183163.62	Закрепление отсутствует	2.5
75	466165.96	2183234.41	Закрепление отсутствует	2.5
76	466188.7	2183211.16	Закрепление отсутствует	2.5
77	466221.77	2183211.67	Закрепление отсутствует	2.5
78	466249.16	2183195.65	Закрепление отсутствует	2.5
79	466328.22	2183296.42	Закрепление отсутствует	2.5
80	466293.6	2183327.42	Закрепление отсутствует	2.5
81	466317.88	2183395.11	Закрепление отсутствует	2.5
82	466274.99	2183384.78	Закрепление отсутствует	2.5
83	466249.67	2183349.13	Закрепление отсутствует	2.5
84	466232.1	2183350.16	Закрепление отсутствует	2.5
85	466270.34	2183453.51	Закрепление отсутствует	2.5
86	466310.13	2183544.45	Закрепление отсутствует	2.5
87	466330.8	2183637.98	Закрепление отсутствует	2.5
88	466306.3	2183736.69	Закрепление отсутствует	2.5



ДОКУМЕНТ ПОДПИСАН  
ЭЛЕКТРОННОЙ ПОДПИСЬЮ

Сертификат: 00ВВ056В7401СВ38Д2В3576АСДС8425108

Владелец: ФЕДЕРАЛЬНАЯ СЛУЖБА ГОСУДАРСТВЕННОЙ

РЕГИСТРАЦИИ, КАДАСТРА И КАРТОГРАФИИ

Действителен: с 27.06.2023 по 19.09.2024

полное наименование должности

инициалы, фамилия

## Земельный участок

вид объекта недвижимости

Лист № 46 раздела 3.2

Всего листов раздела 3.2: 108

Всего разделов: 8

Всего листов выписки: 322

04.09.2023г. № КУВИ-001/2023-200920311

Кадастровый номер:

43:21:480901:476

1	2	3	4	5
89	466287.63	2183765.72	Закрепление отсутствует	2.5
90	466083.38	2183814.46	Закрепление отсутствует	2.5
91	465915.42	2183894.29	Закрепление отсутствует	2.5
92	465890.54	2183934.73	Закрепление отсутствует	2.5
93	465979.66	2183929.07	Закрепление отсутствует	2.5
94	466180.77	2183911.81	Закрепление отсутствует	2.5
95	466244.58	2183930.64	Закрепление отсутствует	2.5
96	466275.96	2183978.24	Закрепление отсутствует	2.5
97	466272.56	2184032.11	Закрепление отсутствует	2.5
98	466260.01	2184108.48	Закрепление отсутствует	2.5
99	466179.83	2184140.44	Закрепление отсутствует	2.5
100	466087.41	2184180.13	Закрепление отсутствует	2.5
101	466115.65	2184132.54	Закрепление отсутствует	2.5
102	466058.91	2184134.69	Закрепление отсутствует	2.5
103	466038.8	2184118.25	Закрепление отсутствует	2.5
104	465982.8	2184131.49	Закрепление отсутствует	2.5
105	465953.78	2184115.13	Закрепление отсутствует	2.5
106	465962.94	2184061.75	Закрепление отсутствует	2.5
107	465921.6	2184061.92	Закрепление отсутствует	2.5
108	465826.17	2184095.07	Закрепление отсутствует	2.5
109	465799.73	2184108.48	Закрепление отсутствует	2.5
110	465787.82	2184091.2	Закрепление отсутствует	2.5
111	465759.29	2184049.82	Закрепление отсутствует	2.5
112	465745.86	2184027.6	Закрепление отсутствует	2.5
113	465806.31	2184043.1	Закрепление отсутствует	2.5
114	465859.54	2184023.46	Закрепление отсутствует	2.5
115	465807.35	2184006.93	Закрепление отсутствует	2.5
116	465687.47	2184009.51	Закрепление отсутствует	2.5
117	465638.89	2183997.11	Закрепление отсутствует	2.5



ДОКУМЕНТ ПОДПИСАН  
ЭЛЕКТРОННОЙ ПОДПИСЬЮ

Сертификат: 00ВВ056В7401СВ38D2В3576АСDC8425108

Владелец: ФЕДЕРАЛЬНАЯ СЛУЖБА ГОСУДАРСТВЕННОЙ

РЕГИСТРАЦИИ, КАДАСТРА И КАРТОГРАФИИ

Действителен: с 27.06.2023 по 19.09.2024

полное наименование должности

инициалы, фамилия

## Земельный участок

вид объекта недвижимости

Лист № 47 раздела 3.2

Всего листов раздела 3.2: 108

Всего разделов: 8

Всего листов выписки: 322

04.09.2023г. № КУВИ-001/2023-200920311

Кадастровый номер:

43:21:480901:476

1	2	3	4	5
118	465565.52	2184017.26	Закрепление отсутствует	2.5
119	465577.92	2184051.37	Закрепление отсутствует	2.5
120	465543.3	2184081.34	Закрепление отсутствует	2.5
121	465557.25	2184143.35	Закрепление отсутствует	2.5
122	465534.51	2184151.62	Закрепление отсутствует	2.5
123	465496.79	2184052.4	Закрепление отсутствует	2.5
124	465484.11	2183926.95	Закрепление отсутствует	2.5
125	465511.78	2183919.08	Закрепление отсутствует	2.5
126	465544.33	2183911.33	Закрепление отсутствует	2.5
127	465591.87	2183886.53	Закрепление отсутствует	2.5
128	465603.75	2183837.44	Закрепление отсутствует	2.5
129	465603.75	2183836.92	Закрепление отсутствует	2.5
130	465574.82	2183740.81	Закрепление отсутствует	2.5
131	465589.8	2183737.19	Закрепление отсутствует	2.5
132	465603.75	2183781.12	Закрепление отсутствует	2.5
133	465629.59	2183794.03	Закрепление отсутствует	2.5
134	465629.59	2183838.47	Закрепление отсутствует	2.5
135	465679.71	2183832.79	Закрепление отсутствует	2.5
136	465766.2	2183825.66	Закрепление отсутствует	2.5
137	465718.99	2183766.65	Закрепление отсутствует	2.5
138	465646.93	2183673.4	Закрепление отсутствует	2.5
139	465521.11	2183612.74	Закрепление отсутствует	2.5
140	465471.23	2183548.19	Закрепление отсутствует	2.5
141	465473.54	2183493.49	Закрепление отсутствует	2.5
142	465525.53	2183456.8	Закрепление отсутствует	2.5
143	465519.53	2183413.2	Закрепление отсутствует	2.5
144	465471.99	2183366.18	Закрепление отсутствует	2.5
145	465557.25	2183233.89	Закрепление отсутствует	2.5
146	465555.18	2183185.32	Закрепление отсутствует	2.5



ДОКУМЕНТ ПОДПИСАН  
ЭЛЕКТРОННОЙ ПОДПИСЬЮ

Сертификат: 00ВВ056В7401СВ38D2В3576АСDC8425108

Владелец: ФЕДЕРАЛЬНАЯ СЛУЖБА ГОСУДАРСТВЕННОЙ

РЕГИСТРАЦИИ, КАДАСТРА И КАРТОГРАФИИ

Действителен: с 27.06.2023 по 19.09.2024

полное наименование должности

инициалы, фамилия

## Земельный участок

вид объекта недвижимости

Лист № 48 раздела 3.2

Всего листов раздела 3.2: 108

Всего разделов: 8

Всего листов выписки: 322

04.09.2023г. № КУВИ-001/2023-200920311

Кадастровый номер:

43:21:480901:476

1	2	3	4	5
147	465501.44	2183227.69	Закрепление отсутствует	2.5
148	465483.35	2183200.31	Закрепление отсутствует	2.5
149	465535.43	2183119.5	Закрепление отсутствует	2.5
150	465493.17	2183132.61	Закрепление отсутствует	2.5
151	465497.82	2183062.85	Закрепление отсутствует	2.5
152	465526.76	2183025.13	Закрепление отсутствует	2.5
153	465500.41	2182983.28	Закрепление отсутствует	2.5
154	465544.85	2182870.11	Закрепление отсутствует	2.5
155	465530.89	2182860.81	Закрепление отсутствует	2.5
156	465475.6	2182968.29	Закрепление отсутствует	2.5
157	465475.6	2183003.43	Закрепление отсутствует	2.5
158	465418.76	2183148.11	Закрепление отсутствует	2.5
159	465381.04	2183227.18	Закрепление отсутствует	2.5
160	465383.62	2183290.22	Закрепление отсутствует	2.5
161	465357.79	2183360.49	Закрепление отсутствует	2.5
162	465217.24	2183503.11	Закрепление отсутствует	2.5
163	465166.08	2183491.23	Закрепление отсутствует	2.5
164	465089.6	2183503.63	Закрепление отсутствует	2.5
165	465086.16	2183473.35	Закрепление отсутствует	2.5
166	465104.08	2183417.54	Закрепление отсутствует	2.5
167	464951.35	2183448.92	Закрепление отсутствует	2.5
168	464994.64	2183320.81	Закрепление отсутствует	2.5
169	465014.44	2183227.6	Закрепление отсутствует	2.5
170	464935.64	2183221.38	Закрепление отсутствует	2.5
171	464920.49	2183187.4	Закрепление отсутствует	2.5
172	464869.76	2183273.69	Закрепление отсутствует	2.5
173	464830.53	2183457.81	Закрепление отсутствует	2.5
174	464802.88	2183474.8	Закрепление отсутствует	2.5
175	464770.92	2183468.98	Закрепление отсутствует	2.5



ДОКУМЕНТ ПОДПИСАН  
ЭЛЕКТРОННОЙ ПОДПИСЬЮ

Сертификат: 00ВВ056В7401СВ38D2В3576АСDC8425108

Владелец: ФЕДЕРАЛЬНАЯ СЛУЖБА ГОСУДАРСТВЕННОЙ

РЕГИСТРАЦИИ, КАДАСТРА И КАРТОГРАФИИ

Действителен: с 27.06.2023 по 19.09.2024

полное наименование должности

инициалы, фамилия

## Земельный участок

вид объекта недвижимости

Лист № 49 раздела 3.2

Всего листов раздела 3.2: 108

Всего разделов: 8

Всего листов выписки: 322

04.09.2023г. № КУВИ-001/2023-200920311

Кадастровый номер:

43:21:480901:476

1	2	3	4	5
176	464770.92	2183415.23	Закрепление отсутствует	2.5
177	464850.93	2183217.73	Закрепление отсутствует	2.5
178	464875.52	2183169.72	Закрепление отсутствует	2.5
179	464814.84	2183176.93	Закрепление отсутствует	2.5
180	464814.5	2183113.06	Закрепление отсутствует	2.5
181	464836.29	2182993.94	Закрепление отсутствует	2.5
182	464813.79	2182990.73	Закрепление отсутствует	2.5
183	464799.15	2183090.63	Закрепление отсутствует	2.5
184	464784.5	2183240.22	Закрепление отсутствует	2.5
185	464707.09	2183468.79	Закрепление отсутствует	2.5
186	464651.03	2183422.27	Закрепление отсутствует	2.5
187	464639.42	2183373.53	Закрепление отсутствует	2.5
188	464641.75	2183296.93	Закрепление отсутствует	2.5
189	464625.5	2183283.01	Закрепление отсутствует	2.5
190	464607.11	2183282.48	Закрепление отсутствует	2.5
191	464653.82	2183232.32	Закрепление отсутствует	2.5
192	464692.82	2183165.15	Закрепление отсутствует	2.5
193	464720.04	2183092.8	Закрепление отсутствует	2.5
194	464771.27	2183010.98	Закрепление отсутствует	2.5
195	464795.15	2182989.21	Закрепление отсутствует	2.5
196	464887.26	2182930.65	Закрепление отсутствует	2.5
197	465004.79	2182871.88	Закрепление отсутствует	2.5
198	465089.37	2182820.29	Закрепление отсутствует	2.5
199	465233.74	2182748.46	Закрепление отсутствует	2.5
200	465255.24	2182727.69	Закрепление отсутствует	2.5
201	465301.33	2182632.62	Закрепление отсутствует	2.5
202	465418.09	2182404.15	Закрепление отсутствует	2.5
203	465517.56	2182251.71	Закрепление отсутствует	2.5
204	465613.13	2182130.27	Закрепление отсутствует	2.5



ДОКУМЕНТ ПОДПИСАН  
ЭЛЕКТРОННОЙ ПОДПИСЬЮ

Сертификат: 00ВВ056В7401СВ38D2В3576АСDС8425108

Владелец: ФЕДЕРАЛЬНАЯ СЛУЖБА ГОСУДАРСТВЕННОЙ

РЕГИСТРАЦИИ, КАДАСТРА И КАРТОГРАФИИ

Действителен: с 27.06.2023 по 19.09.2024

полное наименование должности

инициалы, фамилия

## Земельный участок

вид объекта недвижимости

Лист № 50 раздела 3.2

Всего листов раздела 3.2: 108

Всего разделов: 8

Всего листов выписки: 322

04.09.2023г. № КУВИ-001/2023-200920311

Кадастровый номер:

43:21:480901:476

1	2	3	4	5
205	465665.84	2181970.7	Закрепление отсутствует	2.5
206	465652.79	2181874.98	Закрепление отсутствует	2.5
207	465641.28	2181849.1	Закрепление отсутствует	2.5
208	465627	2181775.53	Закрепление отсутствует	2.5
209	465592.51	2181635.43	Закрепление отсутствует	2.5
210	465566.95	2181577.19	Закрепление отсутствует	2.5
211	465574.75	2181521.12	Закрепление отсутствует	2.5
212	465568.27	2181402.35	Закрепление отсутствует	2.5
213	465550.98	2181315.15	Закрепление отсутствует	2.5
214	465535.11	2181274.75	Закрепление отсутствует	2.5
215	465417.55	2180982.28	Закрепление отсутствует	2.5
216	465363.73	2180852.4	Закрепление отсутствует	2.5
217	465307.05	2180743.36	Закрепление отсутствует	2.5
218	465245.47	2180620.91	Закрепление отсутствует	2.5
219	465214.5	2180545.71	Закрепление отсутствует	2.5
220	465260.87	2180546.68	Закрепление отсутствует	2.5
221	465384.42	2180759.47	Закрепление отсутствует	2.5
222	465366.01	2180788.94	Закрепление отсутствует	2.5
223	465434.5	2180832.83	Закрепление отсутствует	2.5
224	465406.52	2180909.26	Закрепление отсутствует	2.5
225	465523.65	2180970.64	Закрепление отсутствует	2.5
226	465538.13	2181027.85	Закрепление отсутствует	2.5
227	465487.06	2181033.01	Закрепление отсутствует	2.5
228	465545.13	2181084.33	Закрепление отсутствует	2.5
229	465538.93	2181224.25	Закрепление отсутствует	2.5
230	465639.55	2181716.86	Закрепление отсутствует	2.5
231	465618.6	2181187.78	Закрепление отсутствует	2.5
232	465761.08	2181192.29	Закрепление отсутствует	2.5
233	465788.35	2181830.06	Закрепление отсутствует	2.5



ДОКУМЕНТ ПОДПИСАН  
ЭЛЕКТРОННОЙ ПОДПИСЬЮ

Сертификат: 00ВВ056В7401СВ38D2В3576АСDС8425108

Владелец: ФЕДЕРАЛЬНАЯ СЛУЖБА ГОСУДАРСТВЕННОЙ

РЕГИСТРАЦИИ, КАДАСТРА И КАРТОГРАФИИ

Действителен: с 27.06.2023 по 19.09.2024

полное наименование должности

инициалы, фамилия



## Земельный участок

вид объекта недвижимости

Лист № 51 раздела 3.2

Всего листов раздела 3.2: 108

Всего разделов: 8

Всего листов выписки: 322

04.09.2023г. № КУВИ-001/2023-200920311

Кадастровый номер:

43:21:480901:476

1	2	3	4	5
234	466027.75	2181438.41	Закрепление отсутствует	2.5
235	466076.86	2181456.82	Закрепление отсутствует	2.5
236	466035.12	2181535.4	Закрепление отсутствует	2.5
237	465927.84	2181693.86	Закрепление отсутствует	2.5
238	465850.04	2181842.09	Закрепление отсутствует	2.5
239	465857.99	2181853.69	Закрепление отсутствует	2.5
240	465972.91	2181675.41	Закрепление отсутствует	2.5
241	466055.38	2181567.42	Закрепление отсутствует	2.5
242	466108.78	2181561.18	Закрепление отсутствует	2.5
243	466319.95	2181739.2	Закрепление отсутствует	2.5
244	466285.58	2181827.6	Закрепление отсутствует	2.5
245	466376.43	2181746.57	Закрепление отсутствует	2.5
1	466424.31	2181758.85	Закрепление отсутствует	2.5
1	463400.55	2181964.25	Закрепление отсутствует	2.5
2	463418.82	2181985.98	Закрепление отсутствует	2.5
3	463459.34	2182025.27	Закрепление отсутствует	2.5
4	463429.68	2182250.82	Закрепление отсутствует	2.5
5	463391.05	2182285.93	Закрепление отсутствует	2.5
6	463371.98	2182253.3	Закрепление отсутствует	2.5
7	463278.86	2182257.31	Закрепление отсутствует	2.5
8	463251.85	2182283.09	Закрепление отсутствует	2.5
9	463170.82	2182263.45	Закрепление отсутствует	2.5
10	463202.31	2182022.31	Закрепление отсутствует	2.5
11	463223.36	2181991.7	Закрепление отсутствует	2.5
12	463324.18	2182018.13	Закрепление отсутствует	2.5
13	463321.86	2181994.81	Закрепление отсутствует	2.5
14	463209.64	2181965.83	Закрепление отсутствует	2.5
15	463213.3	2181923.46	Закрепление отсутствует	2.5
1	463400.55	2181964.25	Закрепление отсутствует	2.5



ДОКУМЕНТ ПОДПИСАН  
ЭЛЕКТРОННОЙ ПОДПИСЬЮ

Сертификат: 00ВВ056В7401СВ38D2В3576АСDC8425108

Владелец: ФЕДЕРАЛЬНАЯ СЛУЖБА ГОСУДАРСТВЕННОЙ

РЕГИСТРАЦИИ, КАДАСТРА И КАРТОГРАФИИ

Действителен: с 27.06.2023 по 19.09.2024

полное наименование должности

инициалы, фамилия

## Земельный участок

вид объекта недвижимости

Лист № 52 раздела 3.2

Всего листов раздела 3.2: 108

Всего разделов: 8

Всего листов выписки: 322

04.09.2023г. № КУВИ-001/2023-200920311

Кадастровый номер:

43:21:480901:476

1	2	3	4	5
1	464226.65	2178815.29	Закрепление отсутствует	2.5
2	464270.06	2178908.3	Закрепление отсутствует	2.5
3	464231.82	2178921.73	Закрепление отсутствует	2.5
4	464238.54	2178957.91	Закрепление отсутствует	2.5
5	464275.23	2178965.14	Закрепление отсутствует	2.5
6	464269.54	2179020.43	Закрепление отсутствует	2.5
7	464239.57	2179045.75	Закрепление отсутствует	2.5
8	464202.37	2179025.08	Закрепление отсутствует	2.5
9	464182.73	2178853.01	Закрепление отсутствует	2.5
10	464191.52	2178832.86	Закрепление отсутствует	2.5
11	464172.91	2178799.79	Закрепление отсутствует	2.5
1	464226.65	2178815.29	Закрепление отсутствует	2.5
1	464927.61	2179636.28	Закрепление отсутствует	2.5
2	464956.64	2179670.5	Закрепление отсутствует	2.5
3	464921	2179677.24	Закрепление отсутствует	2.5
1	464927.61	2179636.28	Закрепление отсутствует	2.5
1	464742.59	2178486.07	Закрепление отсутствует	2.5
2	464729.51	2178561.61	Закрепление отсутствует	2.5
3	464361.97	2178455.56	Закрепление отсутствует	2.5
4	464093.21	2178382.92	Закрепление отсутствует	2.5
5	464077.6	2178333.97	Закрепление отсутствует	2.5
6	464106.29	2178301.57	Закрепление отсутствует	2.5
7	464425.89	2178393.1	Закрепление отсутствует	2.5
1	464742.59	2178486.07	Закрепление отсутствует	2.5
1	465701.93	2179077.27	Закрепление отсутствует	2.5
2	465662.15	2179263.3	Закрепление отсутствует	2.5
3	465590.32	2179568.69	Закрепление отсутствует	2.5
4	465550.53	2179838.94	Закрепление отсутствует	2.5
5	465553.11	2179916.45	Закрепление отсутствует	2.5



ДОКУМЕНТ ПОДПИСАН  
ЭЛЕКТРОННОЙ ПОДПИСЬЮ

Сертификат: 00ВВ056В7401СВ38D2В3576АСDC8425108

Владелец: ФЕДЕРАЛЬНАЯ СЛУЖБА ГОСУДАРСТВЕННОЙ

РЕГИСТРАЦИИ, КАДАСТРА И КАРТОГРАФИИ

Действителен: с 27.06.2023 по 19.09.2024

полное наименование должности

инициалы, фамилия

## Земельный участок

вид объекта недвижимости

Лист № 53 раздела 3.2

Всего листов раздела 3.2: 108

Всего разделов: 8

Всего листов выписки: 322

04.09.2023г. № КУВИ-001/2023-200920311

Кадастровый номер:

43:21:480901:476

1	2	3	4	5
6	465534.51	2180028.58	Закрепление отсутствует	2.5
7	465534.51	2180173.79	Закрепление отсутствует	2.5
8	465506.61	2180179.47	Закрепление отсутствует	2.5
9	465524.69	2179983.11	Закрепление отсутствует	2.5
10	465561.59	2179621.36	Закрепление отсутствует	2.5
11	465633.72	2179295.85	Закрепление отсутствует	2.5
12	465663.14	2179123.07	Закрепление отсутствует	2.5
1	465701.93	2179077.27	Закрепление отсутствует	2.5
1	465717.44	2177677.44	Закрепление отсутствует	2.5
2	465716.92	2177696.04	Закрепление отсутствует	2.5
3	465411.53	2177656.25	Закрепление отсутствует	2.5
4	465321.1	2177636.61	Закрепление отсутствует	2.5
5	465327.3	2177620.59	Закрепление отсутствует	2.5
6	465481.29	2177617.49	Закрепление отсутствует	2.5
7	465574.82	2177631.45	Закрепление отсутствует	2.5
8	465574.3	2177658.83	Закрепление отсутствует	2.5
1	465717.44	2177677.44	Закрепление отсутствует	2.5
1	465969.18	2177487.35	Закрепление отсутствует	2.5
2	465975.08	2177525.7	Закрепление отсутствует	2.5
3	465922.71	2177491.77	Закрепление отсутствует	2.5
4	465951.48	2177466.7	Закрепление отсутствует	2.5
1	465969.18	2177487.35	Закрепление отсутствует	2.5
1	466187.58	2177349.29	Закрепление отсутствует	2.5
2	466182.4	2177395.94	Закрепление отсутствует	2.5
3	466133.62	2177448.55	Закрепление отсутствует	2.5
4	466230.41	2177574.02	Закрепление отсутствует	2.5
5	466225.66	2177577.68	Закрепление отсутствует	2.5
6	466129.49	2177453.01	Закрепление отсутствует	2.5
7	466070.21	2177381.15	Закрепление отсутствует	2.5



ДОКУМЕНТ ПОДПИСАН  
ЭЛЕКТРОННОЙ ПОДПИСЬЮ

Сертификат: 00ВВ056В7401СВ38D2В3576АСDC8425108

Владелец: ФЕДЕРАЛЬНАЯ СЛУЖБА ГОСУДАРСТВЕННОЙ

РЕГИСТРАЦИИ, КАДАСТРА И КАРТОГРАФИИ

Действителен: с 27.06.2023 по 19.09.2024

полное наименование должности

инициалы, фамилия

## Земельный участок

вид объекта недвижимости

Лист № 54 раздела 3.2

Всего листов раздела 3.2: 108

Всего разделов: 8

Всего листов выписки: 322

04.09.2023г. № КУВИ-001/2023-200920311

Кадастровый номер:

43:21:480901:476

1	2	3	4	5
8	466125.6	2177355.83	Закрепление отсутствует	2.5
1	466187.58	2177349.29	Закрепление отсутствует	2.5
1	466968.29	2177759.87	Закрепление отсутствует	2.5
2	466983.85	2177786.83	Закрепление отсутствует	2.5
3	466977.63	2177803.42	Закрепление отсутствует	2.5
4	466943.41	2177752.62	Закрепление отсутствует	2.5
1	466968.29	2177759.87	Закрепление отсутствует	2.5
1	467154.92	2178333.24	Закрепление отсутствует	2.5
2	467146.63	2178343.61	Закрепление отсутствует	2.5
3	467093.75	2178312.5	Закрепление отсутствует	2.5
4	467105.15	2178300.06	Закрепление отсутствует	2.5
1	467154.92	2178333.24	Закрепление отсутствует	2.5
1	467785.87	2177433.54	Закрепление отсутствует	2.5
2	467799.37	2177540.36	Закрепление отсутствует	2.5
3	467596.8	2177541.58	Закрепление отсутствует	2.5
4	467504.72	2177561.23	Закрепление отсутствует	2.5
5	467391.77	2177564.91	Закрепление отсутствует	2.5
6	467356.62	2177512.12	Закрепление отсутствует	2.5
7	467330.38	2177631.21	Закрепление отсутствует	2.5
8	467189.19	2177616.48	Закрепление отсутствует	2.5
9	467093.43	2177568.59	Закрепление отсутствует	2.5
10	467222.34	2177725.74	Закрепление отсутствует	2.5
11	467160.95	2177749.07	Закрепление отсутствует	2.5
12	467117.98	2177696.28	Закрепление отсутствует	2.5
13	467030.81	2177684	Закрепление отсутствует	2.5
14	467087.29	2177801.86	Закрепление отсутствует	2.5
15	466998.89	2177819.05	Закрепление отсутствует	2.5
16	467120.44	2177908.68	Закрепление отсутствует	2.5
17	467077.47	2177930.78	Закрепление отсутствует	2.5



ДОКУМЕНТ ПОДПИСАН  
ЭЛЕКТРОННОЙ ПОДПИСЬЮ

Сертификат: 00ВВ056В7401СВ38D2В3576АСDC8425108

Владелец: ФЕДЕРАЛЬНАЯ СЛУЖБА ГОСУДАРСТВЕННОЙ

РЕГИСТРАЦИИ, КАДАСТРА И КАРТОГРАФИИ

Действителен: с 27.06.2023 по 19.09.2024

полное наименование должности

инициалы, фамилия

## Земельный участок

вид объекта недвижимости

Лист № 55 раздела 3.2

Всего листов раздела 3.2: 108

Всего разделов: 8

Всего листов выписки: 322

04.09.2023г. № КУВИ-001/2023-200920311

Кадастровый номер:

43:21:480901:476

1	2	3	4	5
18	467213.74	2178009.35	Закрепление отсутствует	2.5
19	467189.19	2178035.13	Закрепление отсутствует	2.5
20	467054.14	2177962.7	Закрепление отсутствует	2.5
21	467149.9	2178067.05	Закрепление отсутствует	2.5
22	467094.65	2178101.43	Закрепление отсутствует	2.5
23	467110.61	2178151.77	Закрепление отсутствует	2.5
24	467056.59	2178161.59	Закрепление отсутствует	2.5
25	467061.51	2178211.93	Закрепление отсутствует	2.5
26	467121.66	2178240.16	Закрепление отсутствует	2.5
27	467088.52	2178273.31	Закрепление отсутствует	2.5
28	467205.15	2178361.71	Закрепление отсутствует	2.5
29	467181.82	2178386.26	Закрепление отсутствует	2.5
30	467034.5	2178304.01	Закрепление отсутствует	2.5
31	467008.71	2178349.43	Закрепление отсутствует	2.5
32	467055.37	2178391.18	Закрепление отсутствует	2.5
33	466986.61	2178432.92	Закрепление отсутствует	2.5
34	466866.3	2178353.12	Закрепление отсутствует	2.5
35	466893.31	2178295.41	Закрепление отсутствует	2.5
36	466815.96	2178257.35	Закрепление отсутствует	2.5
37	466855.25	2178113.71	Закрепление отсутствует	2.5
38	466868.76	2178059.52	Закрепление отсутствует	2.5
39	466852.17	2178039.81	Закрепление отсутствует	2.5
40	466822.1	2178107.57	Закрепление отсутствует	2.5
41	466797.54	2178133.35	Закрепление отсутствует	2.5
42	466639.17	2177973.75	Закрепление отсутствует	2.5
43	466662.49	2177924.64	Закрепление отсутствует	2.5
44	466548.31	2177875.53	Закрепление отсутствует	2.5
45	466624.43	2177997.07	Закрепление отсутствует	2.5
46	466666.18	2178146.86	Закрепление отсутствует	2.5



ДОКУМЕНТ ПОДПИСАН  
ЭЛЕКТРОННОЙ ПОДПИСЬЮ

Сертификат: 00ВВ056В7401СВ38D2В3576АСDC8425108

Владелец: ФЕДЕРАЛЬНАЯ СЛУЖБА ГОСУДАРСТВЕННОЙ

РЕГИСТРАЦИИ, КАДАСТРА И КАРТОГРАФИИ

Действителен: с 27.06.2023 по 19.09.2024

полное наименование должности

инициалы, фамилия

## Земельный участок

вид объекта недвижимости

Лист № 56 раздела 3.2

Всего листов раздела 3.2: 108

Всего разделов: 8

Всего листов выписки: 322

04.09.2023г. № КУВИ-001/2023-200920311

Кадастровый номер:

43:21:480901:476

1	2	3	4	5
47	466565.5	2178157.91	Закрепление отсутствует	2.5
48	466533.58	2178207.02	Закрепление отсутствует	2.5
49	466442.73	2178215.61	Закрепление отсутствует	2.5
50	466545.86	2178234.03	Закрепление отсутствует	2.5
51	466672.31	2178302.78	Закрепление отсутствует	2.5
52	466634.25	2178354.34	Закрепление отсутствует	2.5
53	466501.66	2178291.73	Закрепление отсутствует	2.5
54	466538.49	2178346.98	Закрепление отсутствует	2.5
55	466512.71	2178402.22	Закрепление отсутствует	2.5
56	466844.76	2178528.48	Закрепление отсутствует	2.5
57	466820.87	2178626.9	Закрепление отсутствует	2.5
58	466936.15	2178682.65	Закрепление отсутствует	2.5
59	467019.76	2178736.17	Закрепление отсутствует	2.5
60	467041.86	2178690.74	Закрепление отсутствует	2.5
61	467191.88	2178703.99	Закрепление отсутствует	2.5
62	467273.9	2178649	Закрепление отсутствует	2.5
63	467302.14	2178691.97	Закрепление отсутствует	2.5
64	467347.93	2178677.49	Закрепление отсутствует	2.5
65	467656.96	2178851.57	Закрепление отсутствует	2.5
66	467611.33	2178934.93	Закрепление отсутствует	2.5
67	467695.02	2179038.19	Закрепление отсутствует	2.5
68	467628.72	2179068.88	Закрепление отсутствует	2.5
69	467740.44	2179148.69	Закрепление отсутствует	2.5
70	467668.01	2179186.75	Закрепление отсутствует	2.5
71	467769.91	2179200.25	Закрепление отсутствует	2.5
72	467762.54	2179251.82	Закрепление отсутствует	2.5
73	467591.89	2179257.95	Закрепление отсутствует	2.5
74	467413.08	2179138.86	Закрепление отсутствует	2.5
75	467400.64	2179150.27	Закрепление отсутствует	2.5



ДОКУМЕНТ ПОДПИСАН  
ЭЛЕКТРОННОЙ ПОДПИСЬЮ

Сертификат: 00ВВ056В7401СВ38D2В3576АСDC8425108

Владелец: ФЕДЕРАЛЬНАЯ СЛУЖБА ГОСУДАРСТВЕННОЙ

РЕГИСТРАЦИИ, КАДАСТРА И КАРТОГРАФИИ

Действителен: с 27.06.2023 по 19.09.2024

полное наименование должности

инициалы, фамилия

## Земельный участок

вид объекта недвижимости

Лист № 57 раздела 3.2

Всего листов раздела 3.2: 108

Всего разделов: 8

Всего листов выписки: 322

04.09.2023г. № КУВИ-001/2023-200920311

Кадастровый номер:

43:21:480901:476

1	2	3	4	5
76	467568.56	2179273.92	Закрепление отсутствует	2.5
77	467925.83	2179514.55	Закрепление отсутствует	2.5
78	468010.17	2179593.41	Закрепление отсутствует	2.5
79	468118.58	2179687.66	Закрепление отсутствует	2.5
80	467939.33	2179873.05	Закрепление отсутствует	2.5
81	467834.98	2179838.67	Закрепление отсутствует	2.5
82	467658.81	2179692.52	Закрепление отсутствует	2.5
83	467601.78	2179712.23	Закрепление отсутствует	2.5
84	467671.25	2179741.26	Закрепление отсутствует	2.5
85	467812.05	2179862.11	Закрепление отсутствует	2.5
86	467779.73	2179895.15	Закрепление отсутствует	2.5
87	467544	2179758.87	Закрепление отсутствует	2.5
88	467339.71	2180006.76	Закрепление отсутствует	2.5
89	467288.02	2180005.64	Закрепление отсутствует	2.5
90	467217.34	2179941.8	Закрепление отсутствует	2.5
91	467194.1	2179858.32	Закрепление отсутствует	2.5
92	467156.04	2179871.82	Закрепление отсутствует	2.5
93	467200.24	2179779.74	Закрепление отсутствует	2.5
94	467164.64	2179771.15	Закрепление отсутствует	2.5
95	467303.37	2179547.7	Закрепление отсутствует	2.5
96	467194.1	2179483.86	Закрепление отсутствует	2.5
97	467147.29	2179417.61	Закрепление отсутствует	2.5
98	467172.55	2179353.48	Закрепление отсутствует	2.5
99	467124.85	2179353.48	Закрепление отсутствует	2.5
100	467089.6	2179328.6	Закрепление отсутствует	2.5
101	467070.94	2179331.71	Закрепление отсутствует	2.5
102	467129.03	2179391.78	Закрепление отсутствует	2.5
103	467131.49	2179459.3	Закрепление отсутствует	2.5
104	467064.65	2179451.75	Закрепление отсутствует	2.5



ДОКУМЕНТ ПОДПИСАН  
ЭЛЕКТРОННОЙ ПОДПИСЬЮ

Сертификат: 00ВВ056В7401СВ38D2В3576АСDC8425108

Владелец: ФЕДЕРАЛЬНАЯ СЛУЖБА ГОСУДАРСТВЕННОЙ

РЕГИСТРАЦИИ, КАДАСТРА И КАРТОГРАФИИ

Действителен: с 27.06.2023 по 19.09.2024

полное наименование должности

инициалы, фамилия

## Земельный участок

## вид объекта недвижимости

Лист № 58 раздела 3.2

Всего листов раздела 3.2: 108

Всего разделов: 8

Всего листов выписки: 322

04.09.2023г. № КУВИ-001/2023-200920311

Кадастровый номер:

43:21:480901:476

1	2	3	4	5
105	466797.08	2179318.55	Закрепление отсутствует	2.5
106	466436.18	2179079.33	Закрепление отсутствует	2.5
107	466443.45	2179041.62	Закрепление отсутствует	2.5
108	466348.89	2178968.76	Закрепление отсутствует	2.5
109	466365.42	2178902.1	Закрепление отсутствует	2.5
110	466406.14	2178872.75	Закрепление отсутствует	2.5
111	466381.2	2178822.37	Закрепление отсутствует	2.5
112	466341.98	2178808.58	Закрепление отсутствует	2.5
113	466368.53	2178859.84	Закрепление отсутствует	2.5
114	466342.17	2178892.8	Закрепление отсутствует	2.5
115	466320.47	2178962.04	Закрепление отсутствует	2.5
116	466268.79	2178920.7	Закрепление отсутствует	2.5
117	466257.42	2178940.34	Закрепление отсутствует	2.5
118	466309.1	2178992.01	Закрепление отсутствует	2.5
119	466286.88	2179040.07	Закрепление отсутствует	2.5
120	466261.04	2179055.57	Закрепление отсутствует	2.5
121	466248.12	2179102.59	Закрепление отсутствует	2.5
122	466040.91	2179041.1	Закрепление отсутствует	2.5
123	466120.49	2179113.44	Закрепление отсутствует	2.5
124	466151.76	2179160.96	Закрепление отсутствует	2.5
125	466213.14	2179259.18	Закрепление отсутствует	2.5
126	466179.99	2179330.39	Закрепление отсутствует	2.5
127	466219.28	2179396.69	Закрепление отсутствует	2.5
128	466160.35	2179429.84	Закрепление отсутствует	2.5
129	466194.73	2179536.25	Закрепление отсутствует	2.5
130	466139.02	2179599.78	Закрепление отсутствует	2.5
131	466011.79	2179460.53	Закрепление отсутствует	2.5
132	465929.54	2179492.45	Закрепление отсутствует	2.5
133	465784.66	2179402.83	Закрепление отсутствует	2.5



ДОКУМЕНТ ПОДПИСАН  
ЭЛЕКТРОННОЙ ПОДПИСЬЮ

Сертификат: 00ВВ056В7401СВ38D2В3576АСDC8425108

Владелец: ФЕДЕРАЛЬНАЯ СЛУЖБА ГОСУДАРСТВЕННОЙ

РЕГИСТРАЦИИ, КАДАСТРА И КАРТОГРАФИИ

Действителен: с 27.06.2023 по 19.09.2024

полное наименование должности

инициалы, фамилия



## Земельный участок

вид объекта недвижимости

Лист № 59 раздела 3.2

Всего листов раздела 3.2: 108

Всего разделов: 8

Всего листов выписки: 322

04.09.2023г. № КУВИ-001/2023-200920311

Кадастровый номер:

43:21:480901:476

1	2	3	4	5
134	465752.74	2179440.89	Закрепление отсутствует	2.5
135	465787.12	2179501.05	Закрепление отсутствует	2.5
136	465757.65	2179642.24	Закрепление отсутствует	2.5
137	465712.23	2179642.24	Закрепление отсутствует	2.5
138	465703.63	2179709.76	Закрепление отсутствует	2.5
139	465799.4	2179787.11	Закрепление отсутствует	2.5
140	465780.98	2179984.77	Закрепление отсутствует	2.5
141	465672.94	2180019.15	Закрепление отсутствует	2.5
142	465835	2180042.48	Закрепление отсутствует	2.5
143	465827.63	2180148.06	Закрепление отсутствует	2.5
144	465590.68	2180113.68	Закрепление отсутствует	2.5
145	465589.45	2180203.31	Закрепление отсутствует	2.5
146	465773.61	2180209.45	Закрепление отсутствует	2.5
147	465788.35	2180297.84	Закрепление отсутствует	2.5
148	465593.14	2180323.63	Закрепление отсутствует	2.5
149	465533.69	2180192.72	Закрепление отсутствует	2.5
150	465487.55	2180359.23	Закрепление отсутствует	2.5
151	465564.58	2180353.48	Закрепление отсутствует	2.5
152	465587.48	2180370.23	Закрепление отсутствует	2.5
153	465598.59	2180592.86	Закрепление отсутствует	2.5
154	465639.41	2180926.15	Закрепление отсутствует	2.5
155	465605.82	2180924.09	Закрепление отсутствует	2.5
156	465574.3	2180821.77	Закрепление отсутствует	2.5
157	465502.59	2180767.54	Закрепление отсутствует	2.5
158	465481.41	2180418.16	Закрепление отсутствует	2.5
159	465432.3	2180520.06	Закрепление отсутствует	2.5
160	465349	2180537	Закрепление отсутствует	2.5
161	465269.92	2180499.32	Закрепление отсутствует	2.5
162	465262.49	2180462.63	Закрепление отсутствует	2.5



ДОКУМЕНТ ПОДПИСАН  
ЭЛЕКТРОННОЙ ПОДПИСЬЮ

Сертификат: 00ВВ056В7401СВ38D2В3576АСDC8425108

Владелец: ФЕДЕРАЛЬНАЯ СЛУЖБА ГОСУДАРСТВЕННОЙ

РЕГИСТРАЦИИ, КАДАСТРА И КАРТОГРАФИИ

Действителен: с 27.06.2023 по 19.09.2024

полное наименование должности

инициалы, фамилия

## Земельный участок

вид объекта недвижимости

Лист № 60 раздела 3.2

Всего листов раздела 3.2: 108

Всего разделов: 8

Всего листов выписки: 322

04.09.2023г. № КУВИ-001/2023-200920311

Кадастровый номер:

43:21:480901:476

1	2	3	4	5
163	465232.43	2180494.77	Закрепление отсутствует	2.5
164	465207.08	2180495.15	Закрепление отсутствует	2.5
165	465207.75	2180330.32	Закрепление отсутствует	2.5
166	465200.6	2180232.39	Закрепление отсутствует	2.5
167	465209.99	2180181.86	Закрепление отсутствует	2.5
168	465202.85	2180159.65	Закрепление отсутствует	2.5
169	465156.66	2180143.52	Закрепление отсутствует	2.5
170	465092.59	2180099.37	Закрепление отсутствует	2.5
171	465034.11	2180051.6	Закрепление отсутствует	2.5
172	465004.12	2180016.6	Закрепление отсутствует	2.5
173	464982.78	2179994.56	Закрепление отсутствует	2.5
174	464930.53	2179909.38	Закрепление отсутствует	2.5
175	464853.2	2179812	Закрепление отсутствует	2.5
176	464836.7	2179779.72	Закрепление отсутствует	2.5
177	464816.23	2179754.85	Закрепление отсутствует	2.5
178	464782.95	2179728.24	Закрепление отсутствует	2.5
179	464761.81	2179727.45	Закрепление отсутствует	2.5
180	464705.6	2179757	Закрепление отсутствует	2.5
181	464646.44	2179767.69	Закрепление отсутствует	2.5
182	464529.08	2179798.46	Закрепление отсутствует	2.5
183	464361.96	2179807.07	Закрепление отсутствует	2.5
184	464326.71	2179819.3	Закрепление отсутствует	2.5
185	464263.61	2179827.9	Закрепление отсутствует	2.5
186	464198.38	2179851.82	Закрепление отсутствует	2.5
187	464128.58	2179904.35	Закрепление отсутствует	2.5
188	463994.53	2179991.09	Закрепление отсутствует	2.5
189	463982.08	2179944.62	Закрепление отсутствует	2.5
190	463954.47	2179919.93	Закрепление отсутствует	2.5
191	463925.42	2179915.57	Закрепление отсутствует	2.5



ДОКУМЕНТ ПОДПИСАН  
ЭЛЕКТРОННОЙ ПОДПИСЬЮ

Сертификат: 00ВВ056В7401СВ38D2В3576АСDC8425108

Владелец: ФЕДЕРАЛЬНАЯ СЛУЖБА ГОСУДАРСТВЕННОЙ

РЕГИСТРАЦИИ, КАДАСТРА И КАРТОГРАФИИ

Действителен: с 27.06.2023 по 19.09.2024

полное наименование должности

инициалы, фамилия

## Земельный участок

вид объекта недвижимости

Лист № 61 раздела 3.2

Всего листов раздела 3.2: 108

Всего разделов: 8

Всего листов выписки: 322

04.09.2023г. № КУВИ-001/2023-200920311

Кадастровый номер:

43:21:480901:476

1	2	3	4	5
192	463884.74	2179892.33	Закрепление отсутствует	2.5
193	463949.59	2179881.5	Закрепление отсутствует	2.5
194	464000.9	2179866.7	Закрепление отсутствует	2.5
195	464052.81	2179852.67	Закрепление отсутствует	2.5
196	464262.43	2179801.82	Закрепление отсутствует	2.5
197	464390.18	2179783.84	Закрепление отсутствует	2.5
198	464510.49	2179786.94	Закрепление отсутствует	2.5
199	464685.37	2179745.39	Закрепление отсутствует	2.5
200	464772.19	2179703.22	Закрепление отсутствует	2.5
201	464572.81	2179712.83	Закрепление отсутствует	2.5
202	464489.09	2179701.98	Закрепление отсутствует	2.5
203	464444.13	2179633.76	Закрепление отсутствует	2.5
204	464419.33	2179534.54	Закрепление отсутствует	2.5
205	464476.69	2179509.73	Закрепление отсутствует	2.5
206	464465.84	2179469.42	Закрепление отсутствует	2.5
207	464413.12	2179472.52	Закрепление отсутствует	2.5
208	464355.76	2179430.66	Закрепление отсутствует	2.5
209	464391.42	2179399.65	Закрепление отсутствует	2.5
210	464490.75	2179380.08	Закрепление отсутствует	2.5
211	464656.06	2179380.6	Закрепление отсутствует	2.5
212	464669.5	2179418.83	Закрепление отсутствует	2.5
213	464642.63	2179440.54	Закрепление отсутствует	2.5
214	464692.75	2179446.22	Закрепление отсутствует	2.5
215	464709.8	2179501.51	Закрепление отсутствует	2.5
216	464769.23	2179494.79	Закрепление отсутствует	2.5
217	464774.91	2179438.47	Закрепление отсутствует	2.5
218	464828.65	2179457.59	Закрепление отсутствует	2.5
219	464928.38	2179546.98	Закрепление отсутствует	2.5
220	464972.94	2179636.74	Закрепление отсутствует	2.5



ДОКУМЕНТ ПОДПИСАН  
ЭЛЕКТРОННОЙ ПОДПИСЬЮ

Сертификат: 00ВВ056В7401СВ38D2В3576АСDC8425108

Владелец: ФЕДЕРАЛЬНАЯ СЛУЖБА ГОСУДАРСТВЕННОЙ

РЕГИСТРАЦИИ, КАДАСТРА И КАРТОГРАФИИ

Действителен: с 27.06.2023 по 19.09.2024

полное наименование должности

инициалы, фамилия

## Земельный участок

вид объекта недвижимости

Лист № 62 раздела 3.2

Всего листов раздела 3.2: 108

Всего разделов: 8

Всего листов выписки: 322

04.09.2023г. № КУВИ-001/2023-200920311

Кадастровый номер:

43:21:480901:476

1	2	3	4	5
221	464980.48	2179664.27	Закрепление отсутствует	2.5
222	465026.1	2179653.9	Закрепление отсутствует	2.5
223	465037.62	2179593.36	Закрепление отсутствует	2.5
224	465071.52	2179458.62	Закрепление отсутствует	2.5
225	465145.93	2179435.89	Закрепление отсутствует	2.5
226	465211.55	2179218.86	Закрепление отсутствует	2.5
227	465261.68	2179202.32	Закрепление отсутствует	2.5
228	465276.66	2179225.58	Закрепление отсутствует	2.5
229	465286.48	2179171.83	Закрепление отсутствует	2.5
230	465337.64	2179169.77	Закрепление отсутствует	2.5
231	465351.59	2179141.86	Закрепление отсутствует	2.5
232	465392.93	2179134.11	Закрепление отсутствует	2.5
233	465414.11	2179100.53	Закрепление отсутствует	2.5
234	465466.3	2179093.81	Закрепление отсутствует	2.5
235	465500.41	2179050.92	Закрепление отсутствует	2.5
236	465561.38	2179040.58	Закрепление отсутствует	2.5
237	465611.51	2179039.03	Закрепление отсутствует	2.5
238	465650.26	2178995.63	Закрепление отсутствует	2.5
239	465683.85	2179015.78	Закрепление отсутствует	2.5
240	465669.9	2179095.36	Закрепление отсутствует	2.5
241	465699.87	2179061.77	Закрепление отсутствует	2.5
242	465706.07	2178986.84	Закрепление отсутствует	2.5
243	465737.35	2178945.75	Закрепление отсутствует	2.5
244	465781.93	2178950.94	Закрепление отсутствует	2.5
245	465804.74	2178903.24	Закрепление отсутствует	2.5
246	465732.44	2178825.92	Закрепление отсутствует	2.5
247	465703.68	2178812.64	Закрепление отсутствует	2.5
248	465716.61	2178875.25	Закрепление отсутствует	2.5
249	465685.92	2178967.72	Закрепление отсутствует	2.5



ДОКУМЕНТ ПОДПИСАН  
ЭЛЕКТРОННОЙ ПОДПИСЬЮ

Сертификат: 00ВВ056В7401СВ38D2В3576АСDC8425108

Владелец: ФЕДЕРАЛЬНАЯ СЛУЖБА ГОСУДАРСТВЕННОЙ

РЕГИСТРАЦИИ, КАДАСТРА И КАРТОГРАФИИ

Действителен: с 27.06.2023 по 19.09.2024

полное наименование должности

инициалы, фамилия

## Земельный участок

вид объекта недвижимости

Лист № 63 раздела 3.2

Всего листов раздела 3.2: 108

Всего разделов: 8

Всего листов выписки: 322

04.09.2023г. № КУВИ-001/2023-200920311

Кадастровый номер:

43:21:480901:476

1	2	3	4	5
250	465605.3	2179009.06	Закрепление отсутствует	2.5
251	465559.83	2179011.13	Закрепление отсутствует	2.5
252	465511.26	2179029.73	Закрепление отсутствует	2.5
253	465417.73	2179021.46	Закрепление отсутствует	2.5
254	465374.32	2178999.76	Закрепление отсутствует	2.5
255	465345.39	2179008.03	Закрепление отсутствует	2.5
256	465339.26	2179042.93	Закрепление отсутствует	2.5
257	465250.11	2179127.71	Закрепление отсутствует	2.5
258	465210.43	2179133.2	Закрепление отсутствует	2.5
259	465147.94	2179232.38	Закрепление отсутствует	2.5
260	465093.74	2179265.88	Закрепление отсутствует	2.5
261	465043.61	2179268.46	Закрепление отсутствует	2.5
262	465054.46	2179102.59	Закрепление отсутствует	2.5
263	465004.86	2179220.41	Закрепление отсутствует	2.5
264	465004.86	2179260.2	Закрепление отсутствует	2.5
265	464938.72	2179335.12	Закрепление отсутствует	2.5
266	464874.64	2179343.39	Закрепление отсутствует	2.5
267	464831.75	2179318.07	Закрепление отсутствует	2.5
268	464805.91	2179326.34	Закрепление отсутствует	2.5
269	464776.46	2179310.84	Закрепление отсутствует	2.5
270	464772.84	2179266.4	Закрепление отсутствует	2.5
271	464749.07	2179250.9	Закрепление отсутствует	2.5
272	464698.95	2179277.25	Закрепление отсутствует	2.5
273	464683.96	2179204.39	Закрепление отсутствует	2.5
274	464665.36	2179208.52	Закрепление отсутствует	2.5
275	464643.66	2179191.47	Закрепление отсутствует	2.5
276	464566.67	2179189.4	Закрепление отсутствует	2.5
277	464547.03	2179213.69	Закрепление отсутствует	2.5
278	464517.58	2179209.04	Закрепление отсутствует	2.5



ДОКУМЕНТ ПОДПИСАН  
ЭЛЕКТРОННОЙ ПОДПИСЬЮ

Сертификат: 00ВВ056В7401СВ38D2В3576АСDC8425108

Владелец: ФЕДЕРАЛЬНАЯ СЛУЖБА ГОСУДАРСТВЕННОЙ

РЕГИСТРАЦИИ, КАДАСТРА И КАРТОГРАФИИ

Действителен: с 27.06.2023 по 19.09.2024

полное наименование должности

инициалы, фамилия

## Земельный участок

вид объекта недвижимости

Лист № 64 раздела 3.2

Всего листов раздела 3.2: 108

Всего разделов: 8

Всего листов выписки: 322

04.09.2023г. № КУВИ-001/2023-200920311

Кадастровый номер:

43:21:480901:476

1	2	3	4	5
279	464500.52	2179162.53	Закрепление отсутствует	2.5
280	464450.92	2179214.21	Закрепление отсутствует	2.5
281	464399.24	2179241.08	Закрепление отсутствует	2.5
282	464353.25	2179237.98	Закрепление отсутствует	2.5
283	464347.16	2179096.2	Закрепление отсутствует	2.5
284	464192.03	2179080.89	Закрепление отсутствует	2.5
285	464185.31	2179132.56	Закрепление отсутствует	2.5
286	464204.95	2179135.66	Закрепление отсутствует	2.5
287	464211.67	2179112.41	Закрепление отсутствует	2.5
288	464231.82	2179110.86	Закрепление отсутствует	2.5
289	464232.34	2179143.93	Закрепление отсутствует	2.5
290	464256.62	2179148.07	Закрепление отсутствует	2.5
291	464260.09	2179163.58	Закрепление отсутствует	2.5
292	464235.96	2179165.12	Закрепление отсутствует	2.5
293	464220.71	2179184.24	Закрепление отсутствует	2.5
294	464123.05	2179179.33	Закрепление отсутствует	2.5
295	464079.9	2179079.6	Закрепление отсутствует	2.5
296	464030.81	2179091.74	Закрепление отсутствует	2.5
297	464012.21	2179028.44	Закрепление отсутствует	2.5
298	464039.34	2178998.99	Закрепление отсутствует	2.5
299	464053.29	2178963.59	Закрепление отсутствует	2.5
300	464074.22	2178966.43	Закрепление отсутствует	2.5
301	464072.15	2179004.15	Закрепление отсутствует	2.5
302	464095.14	2179011.13	Закрепление отсутствует	2.5
303	464100.05	2178973.15	Закрепление отсутствует	2.5
304	464122.01	2178952.48	Закрепление отсутствует	2.5
305	464094.11	2178932.84	Закрепление отсутствует	2.5
306	464104.96	2178872.9	Закрепление отсутствует	2.5
307	464090.24	2178805.73	Закрепление отсутствует	2.5



ДОКУМЕНТ ПОДПИСАН  
ЭЛЕКТРОННОЙ ПОДПИСЬЮ

Сертификат: 00ВВ056В7401СВ38D2В3576АСDC8425108

Владелец: ФЕДЕРАЛЬНАЯ СЛУЖБА ГОСУДАРСТВЕННОЙ

РЕГИСТРАЦИИ, КАДАСТРА И КАРТОГРАФИИ

Действителен: с 27.06.2023 по 19.09.2024

полное наименование должности

инициалы, фамилия

## Земельный участок

вид объекта недвижимости

Лист № 65 раздела 3.2

Всего листов раздела 3.2: 108

Всего разделов: 8

Всего листов выписки: 322

04.09.2023г. № КУВИ-001/2023-200920311

Кадастровый номер:

43:21:480901:476

1	2	3	4	5
308	464062.33	2178790.23	Закрепление отсутствует	2.5
309	464001.62	2178806.5	Закрепление отсутствует	2.5
310	463968.8	2178785.83	Закрепление отсутствует	2.5
311	463953.04	2178741.39	Закрепление отсутствует	2.5
312	463904.21	2178731.83	Закрепление отсутствует	2.5
313	463863.65	2178703.67	Закрепление отсутствует	2.5
314	463853.05	2178572.42	Закрепление отсутствует	2.5
315	463893.88	2178583.27	Закрепление отсутствует	2.5
316	463905.76	2178652	Закрепление отсутствует	2.5
317	463940.38	2178635.98	Закрепление отсутствует	2.5
318	463952.78	2178647.87	Закрепление отсутствует	2.5
319	463984.82	2178635.98	Закрепление отсутствует	2.5
320	463987.92	2178678.87	Закрепление отсутствует	2.5
321	464024.61	2178678.87	Закрепление отсутствует	2.5
322	464021.51	2178610.66	Закрепление отсутствует	2.5
323	464043.21	2178643.21	Закрепление отсутствует	2.5
324	464083.52	2178647.35	Закрепление отсутствует	2.5
325	464113.49	2178634.95	Закрепление отсутствует	2.5
326	464188.42	2178727.44	Закрепление отсутствует	2.5
327	464231.3	2178708.32	Закрепление отсутствует	2.5
328	464293.34	2178732.42	Закрепление отсутствует	2.5
329	464328.59	2178678.5	Закрепление отсутствует	2.5
330	464391.84	2178711.69	Закрепление отсутствует	2.5
331	464431.24	2178712.72	Закрепление отсутствует	2.5
332	464481.09	2178667.67	Закрепление отсутствует	2.5
333	464520.32	2178693.81	Закрепление отсутствует	2.5
334	464523.22	2178770.81	Закрепление отсутствует	2.5
335	464542.11	2178810.03	Закрепление отсутствует	2.5
336	464552.28	2178746.11	Закрепление отсутствует	2.5



ДОКУМЕНТ ПОДПИСАН  
ЭЛЕКТРОННОЙ ПОДПИСЬЮ

Сертификат: 00ВВ056В7401СВ38D2В3576АСDC8425108

Владелец: ФЕДЕРАЛЬНАЯ СЛУЖБА ГОСУДАРСТВЕННОЙ

РЕГИСТРАЦИИ, КАДАСТРА И КАРТОГРАФИИ

Действителен: с 27.06.2023 по 19.09.2024

полное наименование должности

инициалы, фамилия

## Земельный участок

вид объекта недвижимости

Лист № 66 раздела 3.2

Всего листов раздела 3.2: 108

Всего разделов: 8

Всего листов выписки: 322

04.09.2023г. № КУВИ-001/2023-200920311

Кадастровый номер:

43:21:480901:476

1	2	3	4	5
337	464578.43	2178711.25	Закрепление отсутствует	2.5
338	464645.26	2178722.87	Закрепление отсутствует	2.5
339	464750.57	2178802.92	Закрепление отсутствует	2.5
340	464822.11	2178814.33	Закрепление отсутствует	2.5
341	464677.22	2178717.06	Закрепление отсутствует	2.5
342	464528.1	2178663.67	Закрепление отсутствует	2.5
343	464548.75	2178631.95	Закрепление отсутствует	2.5
344	464705.1	2178661.45	Закрепление отсутствует	2.5
345	464719.11	2178630.48	Закрепление отсутствует	2.5
346	464718.38	2178613.52	Закрепление отсутствует	2.5
347	464686.66	2178630.48	Закрепление отсутствует	2.5
348	464504.73	2178578.89	Закрепление отсутствует	2.5
349	464212.47	2178496.02	Закрепление отсутствует	2.5
350	464195.13	2178573.97	Закрепление отсутствует	2.5
351	464181.7	2178525.92	Закрепление отсутствует	2.5
352	464068.02	2178482.51	Закрепление отсутствует	2.5
353	464062.85	2178499.05	Закрепление отсутствует	2.5
354	464096.44	2178509.38	Закрепление отсутствует	2.5
355	464148.63	2178553.3	Закрепление отсутствует	2.5
356	464146.56	2178578.11	Закрепление отсутствует	2.5
357	464112.46	2178582.76	Закрепление отсутствует	2.5
358	464102.12	2178544	Закрепление отсутствует	2.5
359	464052	2178553.82	Закрепление отсутствует	2.5
360	464055.1	2178596.19	Закрепление отсутствует	2.5
361	464008.07	2178603.94	Закрепление отсутствует	2.5
362	463961.05	2178576.56	Закрепление отсутствует	2.5
363	463911.96	2178568.8	Закрепление отсутствует	2.5
364	463888.19	2178541.93	Закрепление отсутствует	2.5
365	463903.18	2178527.98	Закрепление отсутствует	2.5



ДОКУМЕНТ ПОДПИСАН  
ЭЛЕКТРОННОЙ ПОДПИСЬЮ

Сертификат: 00ВВ056В7401СВ38Д2В3576АСDC8425108

Владелец: ФЕДЕРАЛЬНАЯ СЛУЖБА ГОСУДАРСТВЕННОЙ

РЕГИСТРАЦИИ, КАДАСТРА И КАРТОГРАФИИ

Действителен: с 27.06.2023 по 19.09.2024

полное наименование должности

инициалы, фамилия



## Земельный участок

вид объекта недвижимости

Лист № 67 раздела 3.2

Всего листов раздела 3.2: 108

Всего разделов: 8

Всего листов выписки: 322

04.09.2023г. № КУВИ-001/2023-200920311

Кадастровый номер:

43:21:480901:476

1	2	3	4	5
366	463949.68	2178523.85	Закрепление отсутствует	2.5
367	463858.74	2178493.88	Закрепление отсутствует	2.5
368	463847.37	2178395.18	Закрепление отсутствует	2.5
369	463863.91	2178403.97	Закрепление отсутствует	2.5
370	463879.41	2178375.03	Закрепление отсутствует	2.5
371	463899.04	2178381.75	Закрепление отсутствует	2.5
372	463910.93	2178436.52	Закрепление отсутствует	2.5
373	463916.1	2178353.84	Закрепление отсутствует	2.5
374	464026.68	2178374.51	Закрепление отсутствует	2.5
375	464054.06	2178360.56	Закрепление отсутствует	2.5
376	464016.86	2178310.95	Закрепление отсутствует	2.5
377	463933.66	2178298.55	Закрепление отсутствует	2.5
378	463915.32	2178261.61	Закрепление отсутствует	2.5
379	463861.06	2178264.19	Закрепление отсутствует	2.5
380	463842.98	2178330.07	Закрепление отсутствует	2.5
381	463833.38	2178205.91	Закрепление отсутствует	2.5
382	463856.39	2178221.24	Закрепление отсутствует	2.5
383	463878.37	2178203.47	Закрепление отсутствует	2.5
384	463865.97	2178159.03	Закрепление отсутствует	2.5
385	463894.91	2178151.28	Закрепление отсутствует	2.5
386	463943.48	2178203.47	Закрепление отсутствует	2.5
387	464031.91	2178216.24	Закрепление отсутствует	2.5
388	464218.36	2178198.43	Закрепление отсутствует	2.5
389	464261.28	2178192.62	Закрепление отсутствует	2.5
390	464338.96	2178165.27	Закрепление отсутствует	2.5
391	464439.53	2178134.17	Закрепление отсутствует	2.5
392	464526.62	2178141.42	Закрепление отсутствует	2.5
393	464613.71	2178107.21	Закрепление отсутствует	2.5
394	464672.81	2178103.58	Закрепление отсутствует	2.5



ДОКУМЕНТ ПОДПИСАН  
ЭЛЕКТРОННОЙ ПОДПИСЬЮ

Сертификат: 00ВВ056В7401СВ38Д2В3576АСДС8425108

Владелец: ФЕДЕРАЛЬНАЯ СЛУЖБА ГОСУДАРСТВЕННОЙ

РЕГИСТРАЦИИ, КАДАСТРА И КАРТОГРАФИИ

Действителен: с 27.06.2023 по 19.09.2024

полное наименование должности

инициалы, фамилия

## Земельный участок

вид объекта недвижимости

Лист № 68 раздела 3.2

Всего листов раздела 3.2: 108

Всего разделов: 8

Всего листов выписки: 322

04.09.2023г. № КУВИ-001/2023-200920311

Кадастровый номер:

43:21:480901:476

1	2	3	4	5
395	464840.77	2178148.17	Закрепление отсутствует	2.5
396	464842.09	2178134.42	Закрепление отсутствует	2.5
397	464868.96	2178128.03	Закрепление отсутствует	2.5
398	464851.9	2178092.89	Закрепление отсутствует	2.5
399	464872.57	2178069.12	Закрепление отсутствует	2.5
400	465030.18	2178133.2	Закрепление отсутствует	2.5
401	465008.47	2178093.41	Закрепление отсутствует	2.5
402	464972.3	2178092.37	Закрепление отсутствует	2.5
403	464929.93	2178041.22	Закрепление отсутствует	2.5
404	464867.92	2177993.16	Закрепление отсутствует	2.5
405	464932.52	2177884.91	Закрепление отсутствует	2.5
406	464979.02	2177846.92	Закрепление отсутствует	2.5
407	465052.4	2177815.4	Закрепление отсутствует	2.5
408	465097.87	2177813.34	Закрепление отсутствует	2.5
409	465087.54	2177777.68	Закрепление отсутствует	2.5
410	465141.45	2177725.65	Закрепление отсутствует	2.5
411	465188.1	2177719.44	Закрепление отсутствует	2.5
412	465281.76	2177747.19	Закрепление отсутствует	2.5
413	465514.02	2177830.81	Закрепление отсутствует	2.5
414	465515.37	2177827.04	Закрепление отсутствует	2.5
415	465282.11	2177743.08	Закрепление отсутствует	2.5
416	465233.72	2177687.29	Закрепление отсутствует	2.5
417	465260.75	2177657.87	Закрепление отсутствует	2.5
418	465539.75	2177757.56	Закрепление отсутствует	2.5
419	465543.11	2177748.14	Закрепление отсутствует	2.5
420	465268.09	2177649.87	Закрепление отсутствует	2.5
421	465461.69	2177529.71	Закрепление отсутствует	2.5
422	465540.69	2177476.29	Закрепление отсутствует	2.5
423	465704.41	2177355.34	Закрепление отсутствует	2.5



ДОКУМЕНТ ПОДПИСАН  
ЭЛЕКТРОННОЙ ПОДПИСЬЮ

Сертификат: 00ВВ056В7401СВ38D2В3576АСDC8425108

Владелец: ФЕДЕРАЛЬНАЯ СЛУЖБА ГОСУДАРСТВЕННОЙ

РЕГИСТРАЦИИ, КАДАСТРА И КАРТОГРАФИИ

Действителен: с 27.06.2023 по 19.09.2024

полное наименование должности

инициалы, фамилия

## Земельный участок

вид объекта недвижимости

Лист № 69 раздела 3.2

Всего листов раздела 3.2: 108

Всего разделов: 8

Всего листов выписки: 322

04.09.2023г. № КУВИ-001/2023-200920311

Кадастровый номер:

43:21:480901:476

1	2	3	4	5
424	465831.96	2177348.25	Закрепление отсутствует	2.5
425	465882.76	2177363.8	Закрепление отсутствует	2.5
426	465998.29	2177318.14	Закрепление отсутствует	2.5
427	466179.99	2177273.94	Закрепление отсутствует	2.5
428	466253.29	2177249.06	Закрепление отсутствует	2.5
429	466489.44	2177146.23	Закрепление отсутствует	2.5
430	466642.91	2177050.64	Закрепление отсутствует	2.5
431	466689.42	2177041.85	Закрепление отсутствует	2.5
432	466835	2177288.23	Закрепление отсутствует	2.5
433	466952.26	2177302.98	Закрепление отсутствует	2.5
434	467076.16	2177390	Закрепление отсутствует	2.5
435	467068.05	2177429.83	Закрепление отсутствует	2.5
436	467203.65	2177464.37	Закрепление отсутствует	2.5
437	467309.4	2177497.56	Закрепление отсутствует	2.5
438	467400.64	2177475.78	Закрепление отсутствует	2.5
439	467433.11	2177460.8	Закрепление отсутствует	2.5
440	467572.16	2177433.21	Закрепление отсутствует	2.5
441	467695.26	2177428.9	Закрепление отсутствует	2.5
1	467785.87	2177433.54	Закрепление отсутствует	2.5
1	467368.95	2177457.12	Закрепление отсутствует	2.5
2	467320.81	2177480.96	Закрепление отсутствует	2.5
3	467252.43	2177458.59	Закрепление отсутствует	2.5
1	467368.95	2177457.12	Закрепление отсутствует	2.5
1	467637.35	2188177.91	Закрепление отсутствует	2.5
2	467884.62	2188404.35	Закрепление отсутствует	2.5
3	467846.9	2188438.45	Закрепление отсутствует	2.5
4	467798.33	2188445.17	Закрепление отсутствует	2.5
5	467773.53	2188492.71	Закрепление отсутствует	2.5
6	467731.67	2188527.85	Закрепление отсутствует	2.5



ДОКУМЕНТ ПОДПИСАН  
ЭЛЕКТРОННОЙ ПОДПИСЬЮ

Сертификат: 00ВВ056В7401СВ38D2В3576АСDC8425108

Владелец: ФЕДЕРАЛЬНАЯ СЛУЖБА ГОСУДАРСТВЕННОЙ

РЕГИСТРАЦИИ, КАДАСТРА И КАРТОГРАФИИ

Действителен: с 27.06.2023 по 19.09.2024

полное наименование должности

инициалы, фамилия

## Земельный участок

вид объекта недвижимости

Лист № 70 раздела 3.2

Всего листов раздела 3.2: 108

Всего разделов: 8

Всего листов выписки: 322

04.09.2023г. № КУВИ-001/2023-200920311

Кадастровый номер:

43:21:480901:476

1	2	3	4	5
7	467729.09	2188548	Закрепление отсутствует	2.5
8	467700.8	2188575.53	Закрепление отсутствует	2.5
9	467657.34	2188570.05	Закрепление отсутствует	2.5
10	467565.8	2188484.44	Закрепление отсутствует	2.5
11	467511.03	2188416.75	Закрепление отсутствует	2.5
12	467515.16	2188383.68	Закрепление отсутствует	2.5
13	467564.25	2188369.73	Закрепление отсутствует	2.5
14	467494.49	2188299.45	Закрепление отсутствует	2.5
15	467461.94	2188232.28	Закрепление отсутствует	2.5
16	467487.26	2188201.27	Закрепление отсутствует	2.5
17	467559.6	2188201.79	Закрепление отсутствует	2.5
18	467387.01	2187958.92	Закрепление отсутствует	2.5
19	467373.57	2187923.27	Закрепление отсутствует	2.5
20	467406.13	2187901.05	Закрепление отсутствует	2.5
21	467440.23	2187917.58	Закрепление отсутствует	2.5
22	467528.08	2188036.95	Закрепление отсутствует	2.5
1	467637.35	2188177.91	Закрепление отсутствует	2.5
1	466749.23	2187121.53	Закрепление отсутствует	2.5
2	466673.4	2187227.23	Закрепление отсутствует	2.5
3	466577.8	2187295.95	Закрепление отсутствует	2.5
4	466508.04	2187356.93	Закрепление отсутствует	2.5
5	466479.62	2187334.71	Закрепление отсутствует	2.5
6	466543.7	2187273.21	Закрепление отсутствует	2.5
7	466656.86	2187193.12	Закрепление отсутствует	2.5
8	466721.11	2187094.9	Закрепление отсутствует	0.03
1	466749.23	2187121.53	Закрепление отсутствует	2.5
1	466722.64	2183481.35	Закрепление отсутствует	2.5
2	466765.01	2183528.94	Закрепление отсутствует	2.5
3	466712.7	2183549.87	Закрепление отсутствует	2.5



ДОКУМЕНТ ПОДПИСАН  
ЭЛЕКТРОННОЙ ПОДПИСЬЮ

Сертификат: 00BV056B7401CB38D2B3576ACDC8425108

Владелец: ФЕДЕРАЛЬНАЯ СЛУЖБА ГОСУДАРСТВЕННОЙ

РЕГИСТРАЦИИ, КАДАСТРА И КАРТОГРАФИИ

Действителен: с 27.06.2023 по 19.09.2024

полное наименование должности

инициалы, фамилия

## Земельный участок

вид объекта недвижимости

Лист № 71 раздела 3.2

Всего листов раздела 3.2: 108

Всего разделов: 8

Всего листов выписки: 322

04.09.2023г. № КУВИ-001/2023-200920311

Кадастровый номер:

43:21:480901:476

1	2	3	4	5
4	466676.61	2183524.23	Закрепление отсутствует	2.5
1	466722.64	2183481.35	Закрепление отсутствует	2.5
1	466744.18	2185638.41	Закрепление отсутствует	2.5
2	466735.86	2185700.99	Закрепление отсутствует	2.5
3	466699.14	2185718.8	Закрепление отсутствует	2.5
4	466639.22	2185695.4	Закрепление отсутствует	2.5
5	466624.05	2185729.39	Закрепление отсутствует	2.5
6	466669.85	2185764.32	Закрепление отсутствует	2.5
7	466602.33	2185911.04	Закрепление отсутствует	2.5
8	466516.39	2185941.73	Закрепление отсутствует	2.5
9	466476.03	2185951.16	Закрепление отсутствует	2.5
10	466474.98	2185989.87	Закрепление отсутствует	2.5
11	466516.3	2186014.98	Закрепление отсутствует	2.5
12	466533.56	2186051.58	Закрепление отсутствует	2.5
13	466527.29	2186079.31	Закрепление отсутствует	2.5
14	466572.35	2186108.82	Закрепление отсутствует	2.5
15	466594.97	2186162.73	Закрепление отсутствует	2.5
16	466706.69	2186032.59	Закрепление отсутствует	2.5
17	466790.9	2186098.13	Закрепление отсутствует	2.5
18	466884	2186201.17	Закрепление отсутствует	2.5
19	466828.56	2186288.28	Закрепление отсутствует	2.5
20	466782.81	2186340.3	Закрепление отсутствует	2.5
21	466769.45	2186340.31	Закрепление отсутствует	2.5
22	466784.1	2186382.15	Закрепление отсутствует	2.5
23	466863.84	2186434.06	Закрепление отсутствует	2.5
24	467187.96	2186796.24	Закрепление отсутствует	2.5
25	467129.03	2186855.17	Закрепление отсутствует	2.5
26	467142.54	2186909.19	Закрепление отсутствует	2.5
27	467178.14	2186906.73	Закрепление отсутствует	2.5



ДОКУМЕНТ ПОДПИСАН  
ЭЛЕКТРОННОЙ ПОДПИСЬЮ

Сертификат: 00ВВ056В7401СВ38D2В3576АСDС8425108

Владелец: ФЕДЕРАЛЬНАЯ СЛУЖБА ГОСУДАРСТВЕННОЙ

РЕГИСТРАЦИИ, КАДАСТРА И КАРТОГРАФИИ

Действителен: с 27.06.2023 по 19.09.2024

полное наименование должности

инициалы, фамилия

## Земельный участок

вид объекта недвижимости

Лист № 72 раздела 3.2

Всего листов раздела 3.2: 108

Всего разделов: 8

Всего листов выписки: 322

04.09.2023г. № КУВИ-001/2023-200920311

Кадастровый номер:

43:21:480901:476

1	2	3	4	5
28	467426.14	2187154.73	Закрепление отсутствует	2.5
29	467410.18	2187187.88	Закрепление отсутствует	2.5
30	467358.09	2187155.83	Закрепление отсутствует	2.5
31	467201.19	2186983.17	Закрепление отсутствует	2.5
32	467198.23	2186985.86	Закрепление отсутствует	2.5
33	467346.34	2187148.6	Закрепление отсутствует	2.5
34	467494.9	2187329.07	Закрепление отсутствует	2.5
35	467499.82	2187323.87	Закрепление отсутствует	2.5
36	467808.15	2187679.89	Закрепление отсутствует	2.5
37	467802.12	2187728.03	Закрепление отсутствует	2.5
38	467714.91	2187918.48	Закрепление отсутствует	2.5
39	467719.39	2187952.57	Закрепление отсутствует	2.5
40	467710.37	2187970.79	Закрепление отсутствует	0.5
41	465972.57	2185677.77	Закрепление отсутствует	0.5
42	465815.72	2185569.89	Закрепление отсутствует	0.5
43	465698.76	2185492.78	Закрепление отсутствует	0.5
44	465914.68	2185092.63	Закрепление отсутствует	2.5
45	465930.76	2185105.65	Закрепление отсутствует	2.5
46	466078.09	2185194.04	Закрепление отсутствует	2.5
47	466377.66	2185390.48	Закрепление отсутствует	2.5
48	466592.42	2185534.16	Закрепление отсутствует	2.5
1	466744.18	2185638.41	Закрепление отсутствует	2.5
1	463836.5	2183708.86	Закрепление отсутствует	2.5
2	463832.38	2183821.5	Закрепление отсутствует	2.5
3	463803.45	2183953.19	Закрепление отсутствует	2.5
4	463757.46	2184058.09	Закрепление отсутствует	2.5
5	463715.6	2184080.31	Закрепление отсутствует	2.5
6	463686.15	2184072.04	Закрепление отсутствует	2.5
7	463667.55	2184108.21	Закрепление отсутствует	2.5



ДОКУМЕНТ ПОДПИСАН  
ЭЛЕКТРОННОЙ ПОДПИСЬЮ

Сертификат: 00ВВ056В7401СВ38D2В3576АСDC8425108

Владелец: ФЕДЕРАЛЬНАЯ СЛУЖБА ГОСУДАРСТВЕННОЙ

РЕГИСТРАЦИИ, КАДАСТРА И КАРТОГРАФИИ

Действителен: с 27.06.2023 по 19.09.2024

полное наименование должности

инициалы, фамилия

## Земельный участок

вид объекта недвижимости

Лист № 73 раздела 3.2

Всего листов раздела 3.2: 108

Всего разделов: 8

Всего листов выписки: 322

04.09.2023г. № КУВИ-001/2023-200920311

Кадастровый номер:

43:21:480901:476

1	2	3	4	5
8	463642.74	2184094.77	Закрепление отсутствует	2.5
9	463648.94	2184060.15	Закрепление отсутствует	2.5
10	463544.05	2184031.73	Закрепление отсутствует	2.5
11	463541.46	2183997.11	Закрепление отсутствует	2.5
12	463507.87	2183968.69	Закрепление отсутствует	2.5
13	463488.24	2183932	Закрепление отсутствует	2.5
14	463446.9	2183913.92	Закрепление отсутствует	2.5
15	463492.89	2183748.04	Закрепление отсутствует	2.5
16	463501.16	2183641.08	Закрепление отсутствует	2.5
17	463442.25	2183633.85	Закрепление отсутствует	2.5
18	463414.35	2183671.05	Закрепление отсутствует	2.5
19	463343.55	2183639.01	Закрепление отсутствует	2.5
20	463350.27	2183696.37	Закрепление отсутствует	2.5
21	463320.3	2183718.07	Закрепление отсутствует	2.5
22	463280.51	2183708.77	Закрепление отсутствует	2.5
23	463261.39	2183672.6	Закрепление отсутствует	2.5
24	463266.56	2183648.56	Закрепление отсутствует	2.5
25	463309.8	2183653.98	Закрепление отсутствует	2.5
26	463319.76	2183633.51	Закрепление отсутствует	2.5
27	463240.6	2183613.79	Закрепление отсутствует	2.5
28	463151.84	2183598.19	Закрепление отсутствует	2.5
29	463129.62	2183566.15	Закрепление отсутствует	2.5
30	463168.9	2183525.33	Закрепление отсутствует	2.5
31	463185.95	2183478.87	Закрепление отсутствует	2.5
32	463246.81	2183515.28	Закрепление отсутствует	2.5
33	463360.97	2183558.71	Закрепление отсутствует	2.5
34	463510.36	2183603.73	Закрепление отсутствует	2.5
35	463687.15	2183654.21	Закрепление отсутствует	2.5
36	463791.41	2183694.31	Закрепление отсутствует	2.5



ДОКУМЕНТ ПОДПИСАН  
ЭЛЕКТРОННОЙ ПОДПИСЬЮ

Сертификат: 00ВВ056В7401СВ38D2В3576АСDC8425108

Владелец: ФЕДЕРАЛЬНАЯ СЛУЖБА ГОСУДАРСТВЕННОЙ

РЕГИСТРАЦИИ, КАДАСТРА И КАРТОГРАФИИ

Действителен: с 27.06.2023 по 19.09.2024

полное наименование должности

инициалы, фамилия

## Земельный участок

вид объекта недвижимости

Лист № 74 раздела 3.2

Всего листов раздела 3.2: 108

Всего разделов: 8

Всего листов выписки: 322

04.09.2023г. № КУВИ-001/2023-200920311

Кадастровый номер:

43:21:480901:476

1	2	3	4	5
1	463836.5	2183708.86	Закрепление отсутствует	2.5
1	464039.49	2182157.2	Закрепление отсутствует	2.5
2	464022.91	2182181.29	Закрепление отсутствует	2.5
3	464006.14	2182238.13	Закрепление отсутствует	2.5
4	464007.6	2182268.91	Закрепление отсутствует	2.5
5	464026.95	2182390.69	Закрепление отсутствует	2.5
6	464026.95	2182432.95	Закрепление отсутствует	2.5
7	464030.54	2182458.8	Закрепление отсутствует	2.5
8	464031.97	2182509.71	Закрепление отсутствует	2.5
9	464041.29	2182572.07	Закрепление отсутствует	2.5
10	464042.72	2182619.38	Закрепление отсутствует	2.5
11	464069.27	2182789.4	Закрепление отсутствует	2.5
12	464105.17	2183090.3	Закрепление отсутствует	2.5
13	464146.26	2183159.5	Закрепление отсутствует	2.5
14	464175.65	2183226.87	Закрепление отсутствует	2.5
15	464229.91	2183318.77	Закрепление отсутствует	2.5
16	464283.82	2183354.51	Закрепление отсутствует	2.5
17	464264.69	2183395.73	Закрепление отсутствует	2.5
18	464233.15	2183500.38	Закрепление отсутствует	2.5
19	464228.85	2183676.35	Закрепление отсутствует	2.5
20	464232.44	2183695.35	Закрепление отсутствует	2.5
21	464212.59	2183704	Закрепление отсутствует	2.5
22	464182.03	2183717.32	Закрепление отсутствует	2.5
23	464146.77	2183730.65	Закрепление отсутствует	2.5
24	464079.99	2183753.12	Закрепление отсутствует	2.5
25	464144.41	2183656.92	Закрепление отсутствует	2.5
26	464202.12	2183686.39	Закрепление отсутствует	2.5
27	464218.08	2183652.01	Закрепление отсутствует	2.5
28	464141.96	2183588.17	Закрепление отсутствует	2.5



ДОКУМЕНТ ПОДПИСАН  
ЭЛЕКТРОННОЙ ПОДПИСЬЮ

Сертификат: 00ВВ056В7401СВ38D2В3576АСDC8425108

Владелец: ФЕДЕРАЛЬНАЯ СЛУЖБА ГОСУДАРСТВЕННОЙ

РЕГИСТРАЦИИ, КАДАСТРА И КАРТОГРАФИИ

Действителен: с 27.06.2023 по 19.09.2024

полное наименование должности

инициалы, фамилия



## Земельный участок

вид объекта недвижимости

Лист № 75 раздела 3.2

Всего листов раздела 3.2: 108

Всего разделов: 8

Всего листов выписки: 322

04.09.2023г. № КУВИ-001/2023-200920311

Кадастровый номер:

43:21:480901:476

1	2	3	4	5
29	464141.96	2183501	Закрепление отсутствует	2.5
30	464047.42	2183331.57	Закрепление отсутствует	2.5
31	464073.2	2183282.46	Закрепление отсутствует	2.5
32	464027.78	2183267.73	Закрепление отсутствует	2.5
33	463864.49	2182981.67	Закрепление отсутствует	2.5
34	463767.19	2182925.85	Закрепление отсутствует	2.5
35	463725.63	2182744.31	Закрепление отсутствует	2.5
36	463821.52	2182556.87	Закрепление отсутствует	2.5
37	463719.36	2182581.17	Закрепление отсутствует	2.5
38	463769.29	2182509	Закрепление отсутствует	2.5
39	463809.04	2182401.26	Закрепление отсутствует	2.5
40	463752.55	2182385.56	Закрепление отсутствует	2.5
41	463790.21	2182224.47	Закрепление отсутствует	2.5
42	463764.06	2182160.65	Закрепление отсутствует	2.5
43	463806.94	2182159.61	Закрепление отсутствует	2.5
44	463819.5	2182104.17	Закрепление отсутствует	2.5
45	463947.27	2182134.97	Закрепление отсутствует	2.5
46	463990.56	2182145.4	Закрепление отсутствует	2.5
1	464039.49	2182157.2	Закрепление отсутствует	2.5
1	466948.3	2187331.09	Закрепление отсутствует	2.5
2	467218.26	2187624.42	Закрепление отсутствует	2.5
3	467344.81	2187524.86	Закрепление отсутствует	0.5
4	467694.7	2187986.54	Закрепление отсутствует	0.5
5	467669.66	2188072.6	Закрепление отсутствует	2.5
6	467620.68	2188079.3	Закрепление отсутствует	2.5
7	467538.41	2187988.89	Закрепление отсутствует	2.5
8	467353.94	2187771.86	Закрепление отсутствует	2.5
9	467313.12	2187819.92	Закрепление отсутствует	2.5
10	467278.49	2187818.37	Закрепление отсутствует	2.5



ДОКУМЕНТ ПОДПИСАН  
ЭЛЕКТРОННОЙ ПОДПИСЬЮ

Сертификат: 00ВВ056В7401СВ38Д2В3576АСДС8425108

Владелец: ФЕДЕРАЛЬНАЯ СЛУЖБА ГОСУДАРСТВЕННОЙ

РЕГИСТРАЦИИ, КАДАСТРА И КАРТОГРАФИИ

Действителен: с 27.06.2023 по 19.09.2024

полное наименование должности

инициалы, фамилия

## Земельный участок

вид объекта недвижимости

Лист № 76 раздела 3.2

Всего листов раздела 3.2: 108

Всего разделов: 8

Всего листов выписки: 322

04.09.2023г. № КУВИ-001/2023-200920311

Кадастровый номер:

43:21:480901:476

1	2	3	4	5
11	467261.44	2187855.06	Закрепление отсутствует	2.5
12	467225.79	2187879.86	Закрепление отсутствует	2.5
13	467209.77	2187942.39	Закрепление отсутствует	2.5
14	467166.36	2187927.4	Закрепление отсутствует	2.5
15	467111.07	2187873.66	Закрепление отсутствует	2.5
16	466899.73	2187655.6	Закрепление отсутствует	2.5
17	466740.57	2187468.02	Закрепление отсутствует	2.5
18	466757.11	2187439.09	Закрепление отсутствует	2.5
19	466791.21	2187441.15	Закрепление отсутствует	2.5
20	466866.25	2187524.31	Закрепление отсутствует	2.5
21	466889.91	2187496.44	Закрепление отсутствует	2.5
22	466941.07	2187478.88	Закрепление отсутствует	2.5
1	466948.3	2187331.09	Закрепление отсутствует	2.5
1	462861.38	2183562.83	Закрепление отсутствует	2.5
2	462854.06	2183582.96	Закрепление отсутствует	2.5
3	462875.1	2183613.15	Закрепление отсутствует	2.5
4	462836.67	2183641.51	Закрепление отсутствует	2.5
5	462889.74	2183669.87	Закрепление отсутствует	2.5
6	462899.8	2183692.74	Закрепление отсутствует	2.5
7	462849.25	2183699.69	Закрепление отсутствует	2.5
8	462827.34	2183695.33	Закрепление отсутствует	2.5
9	462831.18	2183666.21	Закрепление отсутствует	2.5
10	462792.76	2183665.3	Закрепление отсутствует	2.5
11	462794.59	2183582.04	Закрепление отсутствует	2.5
12	462831.18	2183541.79	Закрепление отсутствует	2.5
1	462861.38	2183562.83	Закрепление отсутствует	2.5
1	468853.46	2183392.72	Закрепление отсутствует	2.5
2	468880.42	2183420.71	Закрепление отсутствует	2.5
3	468869.02	2183502.62	Закрепление отсутствует	2.5



ДОКУМЕНТ ПОДПИСАН  
ЭЛЕКТРОННОЙ ПОДПИСЬЮ

Сертификат: 00ВВ056В7401СВ38D2В3576АСDC8425108

Владелец: ФЕДЕРАЛЬНАЯ СЛУЖБА ГОСУДАРСТВЕННОЙ

РЕГИСТРАЦИИ, КАДАСТРА И КАРТОГРАФИИ

Действителен: с 27.06.2023 по 19.09.2024

полное наименование должности

инициалы, фамилия

## Земельный участок

вид объекта недвижимости

Лист № 77 раздела 3.2

Всего листов раздела 3.2: 108

Всего разделов: 8

Всего листов выписки: 322

04.09.2023г. № КУВИ-001/2023-200920311

Кадастровый номер:

43:21:480901:476

1	2	3	4	5
4	468728.01	2183475.67	Закрепление отсутствует	2.5
5	468738.38	2183387.54	Закрепление отсутствует	2.5
6	468768.45	2183370.95	Закрепление отсутствует	2.5
1	468853.46	2183392.72	Закрепление отсутствует	2.5
1	468547.6	2182199.91	Закрепление отсутствует	2.5
2	468509	2182265.57	Закрепление отсутствует	2.5
3	468499.54	2182215.81	Закрепление отсутствует	2.5
4	468440.12	2182135.83	Закрепление отсутствует	2.5
5	468458.2	2182138.41	Закрепление отсутствует	2.5
6	468516.59	2182194.74	Закрепление отсутствует	2.5
1	468547.6	2182199.91	Закрепление отсутствует	2.5
1	470106.44	2182832.83	Закрепление отсутствует	2.5
2	470114.74	2182885.71	Закрепление отсутствует	2.5
3	470096.59	2182958.81	Закрепление отсутствует	2.5
4	470079.48	2182932.88	Закрепление отсутствует	2.5
5	470084.15	2182860.31	Закрепление отсутствует	2.5
1	470106.44	2182832.83	Закрепление отсутствует	2.5
1	468080.72	2181635.62	Закрепление отсутствует	2.5
2	468067.7	2181786.94	Закрепление отсутствует	2.5
3	468017.47	2181703.84	Закрепление отсутствует	2.5
4	468025.53	2181645.54	Закрепление отсутствует	2.5
1	468080.72	2181635.62	Закрепление отсутствует	2.5
1	469370.83	2182373.52	Закрепление отсутствует	2.5
2	469376.01	2182382.85	Закрепление отсутствует	2.5
3	469299.05	2182475.66	Закрепление отсутствует	2.5
4	469212.23	2182609.04	Закрепление отсутствует	2.5
5	469101.87	2182818.78	Закрепление отсутствует	2.5
6	469055.32	2183006.55	Закрепление отсутствует	2.5
7	468986.27	2183280.62	Закрепление отсутствует	2.5



ДОКУМЕНТ ПОДПИСАН  
ЭЛЕКТРОННОЙ ПОДПИСЬЮ

Сертификат: 00BV056B7401CB38D2B3576ACDC8425108

Владелец: ФЕДЕРАЛЬНАЯ СЛУЖБА ГОСУДАРСТВЕННОЙ

РЕГИСТРАЦИИ, КАДАСТРА И КАРТОГРАФИИ

Действителен: с 27.06.2023 по 19.09.2024

полное наименование должности

инициалы, фамилия

## Земельный участок

вид объекта недвижимости

Лист № 78 раздела 3.2

Всего листов раздела 3.2: 108

Всего разделов: 8

Всего листов выписки: 322

04.09.2023г. № КУВИ-001/2023-200920311

Кадастровый номер:

43:21:480901:476

1	2	3	4	5
8	468960.25	2183408.27	Закрепление отсутствует	2.5
9	468991.36	2183413.46	Закрепление отсутствует	2.5
10	468985.75	2183453.75	Закрепление отсутствует	2.5
11	469005.63	2183453.75	Закрепление отсутствует	2.5
12	469004.84	2183498.48	Закрепление отсутствует	2.5
13	468931.22	2183498.48	Закрепление отсутствует	2.5
14	468942.63	2183407.24	Закрепление отсутствует	2.5
15	468988.37	2183198.5	Закрепление отсутствует	2.5
16	469083.63	2182818.31	Закрепление отсутствует	2.5
17	469190.26	2182617.93	Закрепление отсутствует	2.5
18	469288.59	2182471.48	Закрепление отсутствует	2.5
1	469370.83	2182373.52	Закрепление отсутствует	2.5
1	468285.61	2181451.67	Закрепление отсутствует	2.5
2	468313.52	2181494.56	Закрепление отсутствует	2.5
3	468287.68	2181498.18	Закрепление отсутствует	2.5
4	468266.49	2181520.4	Закрепление отсутствует	2.5
5	468229.8	2181510.58	Закрепление отсутствует	2.5
6	468201.9	2181527.63	Закрепление отсутствует	2.5
7	468145.06	2181503.35	Закрепление отсутствует	2.5
8	468149.19	2181406.72	Закрепление отсутствует	2.5
9	468190.53	2181382.95	Закрепление отсутствует	2.5
1	468285.61	2181451.67	Закрепление отсутствует	2.5
1	470652.2	2180903.96	Закрепление отсутствует	2.5
2	470677.08	2181014.9	Закрепление отсутствует	2.5
3	470671.23	2181016.21	Закрепление отсутствует	2.5
4	470646.35	2180905.27	Закрепление отсутствует	2.5
1	470652.2	2180903.96	Закрепление отсутствует	2.5
1	470283.79	2180554.71	Закрепление отсутствует	2.5
2	470404.06	2180756.88	Закрепление отсутствует	2.5



ДОКУМЕНТ ПОДПИСАН  
ЭЛЕКТРОННОЙ ПОДПИСЬЮ

Сертификат: 00ВВ056В7401СВ38D2В3576АСDC8425108

Владелец: ФЕДЕРАЛЬНАЯ СЛУЖБА ГОСУДАРСТВЕННОЙ

РЕГИСТРАЦИИ, КАДАСТРА И КАРТОГРАФИИ

Действителен: с 27.06.2023 по 19.09.2024

полное наименование должности

инициалы, фамилия

## Земельный участок

вид объекта недвижимости

Лист № 79 раздела 3.2

Всего листов раздела 3.2: 108

Всего разделов: 8

Всего листов выписки: 322

04.09.2023г. № КУВИ-001/2023-200920311

Кадастровый номер:

43:21:480901:476

1	2	3	4	5
3	470398.9	2180759.96	Закрепление отсутствует	2.5
4	470278.63	2180557.77	Закрепление отсутствует	2.5
1	470283.79	2180554.71	Закрепление отсутствует	2.5
1	471868.14	2180491.06	Закрепление отсутствует	2.5
2	471944.62	2180569.6	Закрепление отсутствует	2.5
3	471962.62	2180620.74	Закрепление отсутствует	2.5
4	471939.29	2180748.42	Закрепление отсутствует	2.5
5	471841.07	2180858.92	Закрепление отсутствует	2.5
6	471753.9	2180825.77	Закрепление отсутствует	2.5
7	471757.59	2180878.56	Закрепление отсутствует	2.5
8	471694.97	2180901.89	Закрепление отсутствует	2.5
9	471721.98	2180935.04	Закрепление отсутствует	2.5
10	471669.65	2181020.34	Закрепление отсутствует	2.5
11	471566.84	2180948.09	Закрепление отсутствует	2.5
12	471533.17	2180988.93	Закрепление отсутствует	2.5
13	471585.44	2181045.01	Закрепление отсутствует	2.5
14	471496.33	2181131.73	Закрепление отсутствует	2.5
15	471550.1	2181192.86	Закрепление отсутствует	2.5
16	471442.06	2181264.07	Закрепление отсутствует	2.5
17	471271.4	2181148.66	Закрепление отсутствует	2.5
18	471207.56	2181156.03	Закрепление отсутствует	2.5
19	471203.6	2181292.69	Закрепление отсутствует	2.5
20	471140.16	2181359.83	Закрепление отсутствует	2.5
21	470989.56	2181148.98	Закрепление отсутствует	2.5
22	470929.09	2181165.16	Закрепление отсутствует	2.5
23	470929.64	2181196.55	Закрепление отсутствует	2.5
24	470890.91	2181183.04	Закрепление отсутствует	2.5
25	470900.49	2181238.82	Закрепление отсутствует	2.5
26	470849.06	2181287.4	Закрепление отсутствует	2.5



ДОКУМЕНТ ПОДПИСАН  
ЭЛЕКТРОННОЙ ПОДПИСЬЮ

Сертификат: 00ВВ056В7401СВ38Д2В3576АСДС8425108

Владелец: ФЕДЕРАЛЬНАЯ СЛУЖБА ГОСУДАРСТВЕННОЙ

РЕГИСТРАЦИИ, КАДАСТРА И КАРТОГРАФИИ

Действителен: с 27.06.2023 по 19.09.2024

полное наименование должности

инициалы, фамилия

## Земельный участок

вид объекта недвижимости

Лист № 80 раздела 3.2

Всего листов раздела 3.2: 108

Всего разделов: 8

Всего листов выписки: 322

04.09.2023г. № КУВИ-001/2023-200920311

Кадастровый номер:

43:21:480901:476

1	2	3	4	5
27	470723.83	2181138.84	Закрепление отсутствует	2.5
28	470695.86	2181073.33	Закрепление отсутствует	2.5
29	470685.5	2181088.88	Закрепление отсутствует	2.5
30	470712.85	2181147.09	Закрепление отсутствует	2.5
31	470728.56	2181317.19	Закрепление отсутствует	2.5
32	470793.33	2181536.08	Закрепление отсутствует	2.5
33	470792.71	2181774.34	Закрепление отсутствует	2.5
34	470711.78	2181908.96	Закрепление отсутствует	2.5
35	470694.83	2181882.58	Закрепление отсутствует	2.5
36	470748.07	2181709.07	Закрепление отсутствует	2.5
37	470756.41	2181591.4	Закрепление отсутствует	2.5
38	470716.62	2181407.83	Закрепление отсутствует	2.5
39	470691.08	2181392.15	Закрепление отсутствует	2.5
40	470624.22	2181260	Закрепление отсутствует	2.5
41	470588.72	2181187.38	Закрепление отсутствует	2.5
42	470583.33	2181190.02	Закрепление отсутствует	2.5
43	470621.37	2181267.83	Закрепление отсутствует	2.5
44	470617.07	2181279.66	Закрепление отсутствует	2.5
45	470669.81	2181399.12	Закрепление отсутствует	2.5
46	470703.7	2181672.56	Закрепление отсутствует	2.5
47	470666.39	2181948.96	Закрепление отсутствует	2.5
48	470417.62	2182356.63	Закрепление отсутствует	2.5
49	470329.73	2182334.65	Закрепление отсутствует	2.5
50	470359.2	2182405.86	Закрепление отсутствует	2.5
51	470316.23	2182481.98	Закрепление отсутствует	2.5
52	470264.66	2182475.84	Закрепление отсутствует	2.5
53	470302.72	2182524.95	Закрепление отсутствует	2.5
54	470258.52	2182585.11	Закрепление отсутствует	2.5
55	470176.26	2182590.02	Закрепление отсутствует	2.5



ДОКУМЕНТ ПОДПИСАН  
ЭЛЕКТРОННОЙ ПОДПИСЬЮ

Сертификат: 00BV056B7401CB38D2B3576ACDC8425108

Владелец: ФЕДЕРАЛЬНАЯ СЛУЖБА ГОСУДАРСТВЕННОЙ

РЕГИСТРАЦИИ, КАДАСТРА И КАРТОГРАФИИ

Действителен: с 27.06.2023 по 19.09.2024

полное наименование должности

инициалы, фамилия

## Земельный участок

## вид объекта недвижимости

Лист № 81 раздела 3.2

Всего листов раздела 3.2: 108

Всего разделов: 8

Всего листов выписки: 322

04.09.2023г. № КУВИ-001/2023-200920311

Кадастровый номер:

43:21:480901:476

1	2	3	4	5
56	470243.79	2182644.04	Закрепление отсутствует	2.5
57	470184.53	2182740.05	Закрепление отсутствует	2.5
58	470172.58	2182952.2	Закрепление отсутствует	2.5
59	470123.47	2183028.32	Закрепление отсутствует	2.5
60	470124.7	2183190.38	Закрепление отсутствует	2.5
61	470098.77	2183202.27	Закрепление отсутствует	2.5
62	470058.64	2183174.77	Закрепление отсутствует	2.5
63	470086.64	2183009.91	Закрепление отсутствует	2.5
64	470000.7	2183020.96	Закрепление отсутствует	2.5
65	469963.87	2182871.17	Закрепление отсутствует	2.5
66	470004.38	2182752.08	Закрепление отсутствует	2.5
67	469828.82	2182549.51	Закрепление отсутствует	2.5
68	469780.93	2182543.37	Закрепление отсутствует	2.5
69	469735.51	2182451.29	Закрепление отсутствует	2.5
70	469691.47	2182446.95	Закрепление отсутствует	2.5
71	469693.43	2182387.27	Закрепление отсутствует	2.5
72	469676.17	2182387.79	Закрепление отсутствует	2.5
73	469648.34	2182442.69	Закрепление отсутствует	2.5
74	469645.88	2182477.07	Закрепление отсутствует	2.5
75	469579.26	2182448.71	Закрепление отсутствует	2.5
76	469564.5	2182504.39	Закрепление отсутствует	2.5
77	469517.02	2182509.34	Закрепление отсутствует	2.5
78	469476.46	2182542.14	Закрепление отсутствует	2.5
79	469382.23	2182678.35	Закрепление отсутствует	2.5
80	469326.34	2182745.1	Закрепление отсутствует	2.5
81	469227.55	2182673.77	Закрепление отсутствует	2.5
82	469217.41	2182721.39	Закрепление отсутствует	2.5
83	469169.6	2182716.02	Закрепление отсутствует	2.5
84	469185.1	2182799.51	Закрепление отсутствует	2.5



ДОКУМЕНТ ПОДПИСАН  
ЭЛЕКТРОННОЙ ПОДПИСЬЮ

Сертификат: 00ВВ056В7401СВ38Д2В3576АСDC8425108

Владелец: ФЕДЕРАЛЬНАЯ СЛУЖБА ГОСУДАРСТВЕННОЙ

РЕГИСТРАЦИИ, КАДАСТРА И КАРТОГРАФИИ

Действителен: с 27.06.2023 по 19.09.2024

полное наименование должности

инициалы, фамилия

## Земельный участок

вид объекта недвижимости

Лист № 82 раздела 3.2

Всего листов раздела 3.2: 108

Всего разделов: 8

Всего листов выписки: 322

04.09.2023г. № КУВИ-001/2023-200920311

Кадастровый номер:

43:21:480901:476

1	2	3	4	5
85	469146.08	2182957.56	Закрепление отсутствует	2.5
86	469108.4	2183012.3	Закрепление отсутствует	2.5
87	469129.72	2183060.89	Закрепление отсутствует	2.5
88	469086.04	2183276.33	Закрепление отсутствует	2.5
89	469120.41	2183297.2	Закрепление отсутствует	2.5
90	469081.25	2183425.8	Закрепление отсутствует	2.5
91	469018.51	2183543.97	Закрепление отсутствует	2.5
92	469055.75	2183548.53	Закрепление отсутствует	2.5
93	469057.8	2183638.51	Закрепление отсутствует	2.5
94	469058.72	2183712.13	Закрепление отсутствует	2.5
95	469035.96	2183743.25	Закрепление отсутствует	2.5
96	469013.47	2183717.37	Закрепление отсутствует	2.5
97	469041.13	2183706.88	Закрепление отсутствует	2.5
98	469036.98	2183688.22	Закрепление отсутствует	2.5
99	468952.54	2183675.79	Закрепление отсутствует	2.5
100	468954.03	2183701.7	Закрепление отсутствует	2.5
101	468998.3	2183744.31	Закрепление отсутствует	2.5
102	468998.57	2183765.23	Закрепление отсутствует	2.5
103	468939.52	2183702.73	Закрепление отсутствует	2.5
104	468912.56	2183702.73	Закрепление отсутствует	2.5
105	468881.66	2183798.44	Закрепление отсутствует	2.5
106	468874.2	2183787.75	Закрепление отсутствует	2.5
107	468786.07	2183829.23	Закрепление отсутствует	2.5
108	468742.8	2183799.75	Закрепление отсутствует	2.5
109	468608.11	2183755.55	Закрепление отсутствует	2.5
110	468602.56	2183726.58	Закрепление отсутствует	2.5
111	468600.48	2183643.63	Закрепление отсутствует	2.5
112	468899.08	2183676.81	Закрепление отсутствует	2.5
113	468911.52	2183606.31	Закрепление отсутствует	2.5



ДОКУМЕНТ ПОДПИСАН  
ЭЛЕКТРОННОЙ ПОДПИСЬЮ

Сертификат: 00ВВ056В7401СВ38D2В3576АСDC8425108

Владелец: ФЕДЕРАЛЬНАЯ СЛУЖБА ГОСУДАРСТВЕННОЙ

РЕГИСТРАЦИИ, КАДАСТРА И КАРТОГРАФИИ

Действителен: с 27.06.2023 по 19.09.2024

полное наименование должности

инициалы, фамилия



## Земельный участок

вид объекта недвижимости

Лист № 83 раздела 3.2

Всего листов раздела 3.2: 108

Всего разделов: 8

Всего листов выписки: 322

04.09.2023г. № КУВИ-001/2023-200920311

Кадастровый номер:

43:21:480901:476

1	2	3	4	5
114	468886.74	2183593.85	Закрепление отсутствует	2.5
115	468880.42	2183551.35	Закрепление отсутствует	2.5
116	468857.61	2183593.87	Закрепление отсутствует	2.5
117	468833.76	2183581.42	Закрепление отсутствует	2.5
118	468815.1	2183596.98	Закрепление отсутствует	2.5
119	468762.23	2183585.58	Закрепление отсутствует	2.5
120	468758.08	2183547.21	Закрепление отсутствует	2.5
121	468735.47	2183550.78	Закрепление отсутствует	2.5
122	468733.19	2183586.61	Закрепление отсутствует	2.5
123	468570.72	2183569.87	Закрепление отсутствует	2.5
124	468569.38	2183585.58	Закрепление отсутствует	2.5
125	468506.53	2183584.6	Закрепление отсутствует	2.5
126	468501.77	2183543.62	Закрепление отсутствует	2.5
127	468459.68	2183524.95	Закрепление отсутствует	2.5
128	468455.38	2183479.12	Закрепление отсутствует	2.5
129	468484.67	2183454.8	Закрепление отсутствует	2.5
130	468476.04	2183414.27	Закрепление отсутствует	2.5
131	468476.83	2183375.82	Закрепление отсутствует	2.5
132	468453.29	2183367.19	Закрепление отсутствует	2.5
133	468439.78	2183343.99	Закрепление отсутствует	2.5
134	468472.96	2183291.11	Закрепление отсутствует	2.5
135	468506.76	2183103.1	Закрепление отсутствует	2.5
136	468483.63	2183008.38	Закрепление отсутствует	2.5
137	468520.24	2182941.69	Закрепление отсутствует	2.5
138	468512.36	2182853.57	Закрепление отсутствует	2.5
139	468454.86	2182821.92	Закрепление отсутствует	2.5
140	468406.48	2182846.23	Закрепление отсутствует	2.5
141	468325.93	2182838.13	Закрепление отсутствует	2.5
142	468300.82	2182807.53	Закрепление отсутствует	2.5



ДОКУМЕНТ ПОДПИСАН  
ЭЛЕКТРОННОЙ ПОДПИСЬЮ

Сертификат: 00ВВ056В7401СВ38D2В3576АСDC8425108

Владелец: ФЕДЕРАЛЬНАЯ СЛУЖБА ГОСУДАРСТВЕННОЙ

РЕГИСТРАЦИИ, КАДАСТРА И КАРТОГРАФИИ

Действителен: с 27.06.2023 по 19.09.2024

полное наименование должности

инициалы, фамилия

## Земельный участок

## вид объекта недвижимости

Лист № 84 раздела 3.2

Всего листов раздела 3.2: 108

Всего разделов: 8

Всего листов выписки: 322

04.09.2023г. № КУВИ-001/2023-200920311

Кадастровый номер:

43:21:480901:476

1	2	3	4	5
143	468262.49	2182811.06	Закрепление отсутствует	2.5
144	468230.47	2182807.01	Закрепление отсутствует	2.5
145	468206.67	2182788.18	Закрепление отсутствует	2.5
146	468241.46	2182724.89	Закрепление отсутствует	2.5
147	468227.74	2182710.44	Закрепление отсутствует	2.5
148	468280.96	2182719.22	Закрепление отсутствует	2.5
149	468327.47	2182746.09	Закрепление отсутствует	2.5
150	468417.96	2182763.47	Закрепление отсутствует	2.5
151	468519.88	2182827.78	Закрепление отсутствует	2.5
152	468582.2	2182851.83	Закрепление отсутствует	2.5
153	468582.73	2182882	Закрепление отсутствует	2.5
154	468618.6	2182892.39	Закрепление отсутствует	2.5
155	468732.07	2182998.26	Закрепление отсутствует	2.5
156	468740.34	2183043.73	Закрепление отсутствует	2.5
157	468709.33	2183086.62	Закрепление отсутствует	2.5
158	468798.21	2183125.38	Закрепление отсутствует	2.5
159	468821.98	2183102.13	Закрепление отсутствует	2.5
160	468862.69	2183118.22	Закрепление отсутствует	2.5
161	468824.57	2183170.33	Закрепление отсутствует	2.5
162	468829.22	2183189.97	Закрепление отсутствует	2.5
163	468861.81	2183159.08	Закрепление отсутствует	2.5
164	468875.77	2183196.97	Закрепление отсутствует	2.5
165	468923.78	2183126.93	Закрепление отсутствует	2.5
166	468937.73	2183124.86	Закрепление отсутствует	2.5
167	468937.73	2183098.51	Закрепление отсутствует	2.5
168	468925.85	2183093.86	Закрепление отсутствует	2.5
169	468927.4	2183060.79	Закрепление отсутствует	2.5
170	468915.51	2183046.83	Закрепление отсутствует	2.5
171	468926.88	2182989.48	Закрепление отсутствует	2.5



ДОКУМЕНТ ПОДПИСАН  
ЭЛЕКТРОННОЙ ПОДПИСЬЮ

Сертификат: 00ВВ056В7401СВ38D2В3576АСDC8425108

Владелец: ФЕДЕРАЛЬНАЯ СЛУЖБА ГОСУДАРСТВЕННОЙ

РЕГИСТРАЦИИ, КАДАСТРА И КАРТОГРАФИИ

Действителен: с 27.06.2023 по 19.09.2024

полное наименование должности

инициалы, фамилия

## Земельный участок

вид объекта недвижимости

Лист № 85 раздела 3.2

Всего листов раздела 3.2: 108

Всего разделов: 8

Всего листов выписки: 322

04.09.2023г. № КУВИ-001/2023-200920311

Кадастровый номер:

43:21:480901:476

1	2	3	4	5
172	468915	2182960.02	Закрепление отсутствует	2.5
173	468964.09	2182938.84	Закрепление отсутствует	2.5
174	468979.59	2182811.72	Закрепление отсутствует	2.5
175	468938.25	2182778.13	Закрепление отсутствует	2.5
176	468911.38	2182710.96	Закрепление отсутствует	2.5
177	468886.06	2182713.02	Закрепление отсутствует	2.5
178	468858.67	2182752.3	Закрепление отсутствует	2.5
179	468828.41	2182733.4	Закрепление отсутствует	2.5
180	468771.86	2182627.76	Закрепление отсутствует	2.5
181	468787.36	2182472.22	Закрепление отсутствует	2.5
182	468811.01	2182426.43	Закрепление отсутствует	2.5
183	468836.87	2182370.4	Закрепление отсутствует	2.5
184	468762.23	2182367.29	Закрепление отсутствует	2.5
185	468781.28	2182407.99	Закрепление отсутствует	2.5
186	468762.56	2182467.06	Закрепление отсутствует	2.5
187	468724.32	2182501.68	Закрепление отсутствует	2.5
188	468586.35	2182488.76	Закрепление отсутствует	2.5
189	468419.96	2182474.81	Закрепление отсутствует	2.5
190	468329.33	2182469.91	Закрепление отсутствует	2.5
191	468263.23	2182425.59	Закрепление отсутствует	2.5
192	468302.82	2182366.73	Закрепление отсутствует	2.5
193	468352.27	2182355.44	Закрепление отсутствует	2.5
194	468382.24	2182325.47	Закрепление отсутствует	2.5
195	468470.09	2182316.17	Закрепление отсутствует	2.5
196	468485.59	2182272.25	Закрепление отсутствует	2.5
197	468429.78	2182219.02	Закрепление отсутствует	2.5
198	468387.41	2182131.7	Закрепление отсутствует	2.5
199	468408.08	2182098.63	Закрепление отсутствует	2.5
200	468384.82	2182082.09	Закрепление отсутствует	2.5



ДОКУМЕНТ ПОДПИСАН  
ЭЛЕКТРОННОЙ ПОДПИСЬЮ

Сертификат: 00ВВ056В7401СВ38D2В3576АСDC8425108

Владелец: ФЕДЕРАЛЬНАЯ СЛУЖБА ГОСУДАРСТВЕННОЙ

РЕГИСТРАЦИИ, КАДАСТРА И КАРТОГРАФИИ

Действителен: с 27.06.2023 по 19.09.2024

полное наименование должности

инициалы, фамилия

## Земельный участок

вид объекта недвижимости

Лист № 86 раздела 3.2

Всего листов раздела 3.2: 108

Всего разделов: 8

Всего листов выписки: 322

04.09.2023г. № КУВИ-001/2023-200920311

Кадастровый номер:

43:21:480901:476

1	2	3	4	5
201	468361.06	2182140.48	Закрепление отсутствует	2.5
202	468353.82	2182109.99	Закрепление отсутствует	2.5
203	468369.84	2182011.3	Закрепление отсутствует	2.5
204	468346.07	2181898.65	Закрепление отсутствует	2.5
205	468355.89	2181848.01	Закрепление отсутствует	2.5
206	468147.64	2181601.53	Закрепление отсутствует	2.5
207	468093.9	2181635.11	Закрепление отсутствует	2.5
208	468087.19	2181764.3	Закрепление отсутствует	2.5
209	468127.49	2181853.18	Закрепление отсутствует	2.5
210	468126.46	2181931.2	Закрепление отсутствует	2.5
211	468106.3	2182035.07	Закрепление отсутствует	2.5
212	468125.94	2182079.51	Закрепление отсутствует	2.5
213	468121.29	2182128.08	Закрепление отсутствует	2.5
214	468066.52	2182179.75	Закрепление отсутствует	2.5
215	467991.07	2182328.06	Закрепление отсутствует	2.5
216	467906.84	2182323.41	Закрепление отсутствует	2.5
217	467864.47	2182295.5	Закрепление отсутствует	2.5
218	467860.85	2182244.86	Закрепление отсутствует	2.5
219	467922.75	2182219.76	Закрепление отсутствует	2.5
220	467963.55	2182175.83	Закрепление отсутствует	2.5
221	468011.67	2182021	Закрепление отсутствует	2.5
222	467980.47	2181984.71	Закрепление отсутствует	2.5
223	467916.99	2181978.03	Закрепление отсутствует	2.5
224	467909.94	2181954.97	Закрепление отсутствует	2.5
225	467950.25	2181950.32	Закрепление отсутствует	2.5
226	467973.5	2181868.16	Закрепление отсутствует	2.5
227	467945.08	2181835.61	Закрепление отсутствует	2.5
228	467903.74	2181665.08	Закрепление отсутствует	2.5
229	467969.07	2181665.36	Закрепление отсутствует	2.5



ДОКУМЕНТ ПОДПИСАН  
ЭЛЕКТРОННОЙ ПОДПИСЬЮ

Сертификат: 00BV056B7401CB38D2B3576ACDC8425108

Владелец: ФЕДЕРАЛЬНАЯ СЛУЖБА ГОСУДАРСТВЕННОЙ

РЕГИСТРАЦИИ, КАДАСТРА И КАРТОГРАФИИ

Действителен: с 27.06.2023 по 19.09.2024

полное наименование должности

инициалы, фамилия

## Земельный участок

вид объекта недвижимости

Лист № 87 раздела 3.2

Всего листов раздела 3.2: 108

Всего разделов: 8

Всего листов выписки: 322

04.09.2023г. № КУВИ-001/2023-200920311

Кадастровый номер:

43:21:480901:476

1	2	3	4	5
230	467972.47	2181550.89	Закрепление отсутствует	2.5
231	467971.44	2181470.79	Закрепление отсутствует	2.5
232	467918.21	2181457.87	Закрепление отсутствует	2.5
233	467930.61	2181397.93	Закрепление отсутствует	2.5
234	467971.55	2181336.57	Закрепление отсутствует	2.5
235	467994	2181333.21	Закрепление отсутствует	2.5
236	468182.43	2181320.55	Закрепление отсутствует	2.5
237	468351.85	2181082.37	Закрепление отсутствует	2.5
238	468722.63	2181428.59	Закрепление отсутствует	2.5
239	468709.35	2181439.33	Закрепление отсутствует	2.5
240	468934.58	2181718.54	Закрепление отсутствует	2.5
241	468936.25	2181814.1	Закрепление отсутствует	2.5
242	468862.59	2181873.03	Закрепление отсутствует	2.5
243	468968.18	2181919.68	Закрепление отсутствует	2.5
244	468941.17	2181954.06	Закрепление отсутствует	2.5
245	469073.76	2181988.43	Закрепление отсутствует	2.5
246	469087.47	2181911.45	Закрепление отсутствует	2.5
247	469216.77	2181913.63	Закрепление отсутствует	2.5
248	469246.22	2181953.94	Закрепление отсутствует	2.5
249	469250.36	2182009.23	Закрепление отсутствует	2.5
250	469295.83	2182058.32	Закрепление отсутствует	2.5
251	469288.08	2182015.43	Закрепление отсутствует	2.5
252	469289.63	2181962.21	Закрепление отсутствует	2.5
253	469322.18	2181937.92	Закрепление отсутствует	2.5
254	469315.98	2181906.92	Закрепление отсутствует	2.5
255	469330.97	2181885.21	Закрепление отсутствует	2.5
256	469282.67	2181889.94	Закрепление отсутствует	2.5
257	469248.29	2181874.88	Закрепление отсутствует	2.5
258	469232.27	2181850.08	Закрепление отсутствует	2.5



ДОКУМЕНТ ПОДПИСАН  
ЭЛЕКТРОННОЙ ПОДПИСЬЮ

Сертификат: 00ВВ056В7401СВ38D2В3576АСDC8425108

Владелец: ФЕДЕРАЛЬНАЯ СЛУЖБА ГОСУДАРСТВЕННОЙ

РЕГИСТРАЦИИ, КАДАСТРА И КАРТОГРАФИИ

Действителен: с 27.06.2023 по 19.09.2024

полное наименование должности

инициалы, фамилия

## Земельный участок

вид объекта недвижимости

Лист № 88 раздела 3.2

Всего листов раздела 3.2: 108

Всего разделов: 8

Всего листов выписки: 322

04.09.2023г. № КУВИ-001/2023-200920311

Кадастровый номер:

43:21:480901:476

1	2	3	4	5
259	469226.71	2181833.33	Закрепление отсутствует	2.5
260	469201.83	2181820.88	Закрепление отсутствует	2.5
261	469156.21	2181802.22	Закрепление отсутствует	2.5
262	469165.54	2181750.38	Закрепление отсутствует	2.5
263	469118.89	2181717.2	Закрепление отсутствует	2.5
264	469112.66	2181676.77	Закрепление отсутствует	2.5
265	469113.7	2181634.25	Закрепление отсутствует	2.5
266	469055.64	2181613.52	Закрепление отсутствует	2.5
267	469056.57	2181585.74	Закрепление отсутствует	2.5
268	469020.31	2181432.05	Закрепление отсутствует	2.5
269	469294.24	2181439.51	Закрепление отсутствует	2.5
270	469466.63	2181482.61	Закрепление отсутствует	2.5
271	469419.98	2181571	Закрепление отсутствует	2.5
272	469528.02	2181583.28	Закрепление отсутствует	2.5
273	469542.75	2181652.03	Закрепление отсутствует	2.5
274	469702.36	2181693.78	Закрепление отсутствует	2.5
275	469837.41	2181787.09	Закрепление отсутствует	2.5
276	469776.02	2181912.31	Закрепление отсутствует	2.5
277	469777.51	2181982.56	Закрепление отсутствует	2.5
278	470016.48	2182025.88	Закрепление отсутствует	2.5
279	470009.29	2181887.76	Закрепление отсутствует	2.5
280	470082.96	2181912.31	Закрепление отсутствует	2.5
281	470139.43	2181885.3	Закрепление отсутствует	2.5
282	470360.42	2182057.19	Закрепление отсутствует	2.5
283	470438.89	2181955.35	Закрепление отсутствует	2.5
284	470465.44	2181959.42	Закрепление отсутствует	2.5
285	470519.71	2181911.58	Закрепление отсутствует	2.5
286	470544.47	2181941.28	Закрепление отсутствует	2.5
287	470550.7	2181979.29	Закрепление отсутствует	2.5



ДОКУМЕНТ ПОДПИСАН  
ЭЛЕКТРОННОЙ ПОДПИСЬЮ

Сертификат: 00ВВ056В7401СВ38D2В3576АСDC8425108

Владелец: ФЕДЕРАЛЬНАЯ СЛУЖБА ГОСУДАРСТВЕННОЙ

РЕГИСТРАЦИИ, КАДАСТРА И КАРТОГРАФИИ

Действителен: с 27.06.2023 по 19.09.2024

полное наименование должности

инициалы, фамилия

## Земельный участок

вид объекта недвижимости

Лист № 89 раздела 3.2

Всего листов раздела 3.2: 108

Всего разделов: 8

Всего листов выписки: 322

04.09.2023г. № КУВИ-001/2023-200920311

Кадастровый номер:

43:21:480901:476

1	2	3	4	5
288	470606.67	2181912.34	Закрепление отсутствует	2.5
289	470586.2	2181898.62	Закрепление отсутствует	2.5
290	470624.13	2181517.71	Закрепление отсутствует	2.5
291	470595.65	2181429.32	Закрепление отсутствует	2.5
292	470530.35	2181456.78	Закрепление отсутствует	2.5
293	470541.78	2181513.15	Закрепление отсутствует	2.5
294	470513.27	2181529.08	Закрепление отсутствует	2.5
295	470526.66	2181585.81	Закрепление отсутствует	2.5
296	470488.78	2181618.32	Закрепление отсутствует	2.5
297	470506.25	2181661.93	Закрепление отсутствует	2.5
298	470480.3	2181695.36	Закрепление отсутствует	2.5
299	470494.6	2181728.02	Закрепление отсутствует	2.5
300	470468.47	2181782.17	Закрепление отсутствует	2.5
301	470267.47	2181806.73	Закрепление отсутствует	2.5
302	470277.71	2181731.24	Закрепление отсутствует	2.5
303	470309.21	2181721.56	Закрепление отсутствует	2.5
304	470299.99	2181661.96	Закрепление отсутствует	2.5
305	470235.2	2181647.12	Закрепление отсутствует	2.5
306	470252.38	2181595.56	Закрепление отсутствует	2.5
307	470228.12	2181575.58	Закрепление отсутствует	2.5
308	470308.01	2181514.83	Закрепление отсутствует	2.5
309	470290.75	2181498.61	Закрепление отсутствует	2.5
310	470215.41	2181552.24	Закрепление отсутствует	2.5
311	470181.49	2181567.08	Закрепление отсутствует	2.5
312	470127.16	2181644.67	Закрепление отсутствует	2.5
313	470033.46	2181469.56	Закрепление отсутствует	2.5
314	470098.8	2181396.06	Закрепление отсутствует	2.5
315	470176.26	2181342.65	Закрепление отсутствует	2.5
316	470213.1	2181352.47	Закрепление отсутствует	2.5



ДОКУМЕНТ ПОДПИСАН  
ЭЛЕКТРОННОЙ ПОДПИСЬЮ

Сертификат: 00BV056B7401CB38D2B3576ACDC8425108

Владелец: ФЕДЕРАЛЬНАЯ СЛУЖБА ГОСУДАРСТВЕННОЙ

РЕГИСТРАЦИИ, КАДАСТРА И КАРТОГРАФИИ

Действителен: с 27.06.2023 по 19.09.2024

полное наименование должности

инициалы, фамилия

## Земельный участок

вид объекта недвижимости

Лист № 90 раздела 3.2

Всего листов раздела 3.2: 108

Всего разделов: 8

Всего листов выписки: 322

04.09.2023г. № КУВИ-001/2023-200920311

Кадастровый номер:

43:21:480901:476

1	2	3	4	5
317	470179.93	2181205.34	Закрепление отсутствует	2.5
318	470213.34	2181201	Закрепление отсутствует	2.5
319	470195.09	2181103.4	Закрепление отсутствует	2.5
320	470227.23	2181059.85	Закрепление отсутствует	2.5
321	470282.18	2181046.37	Закрепление отсутствует	2.5
322	470206.49	2181005.94	Закрепление отсутствует	2.5
323	470188.87	2181059.85	Закрепление отсутствует	2.5
324	470143.25	2181079.55	Закрепление отсутствует	2.5
325	470163.86	2181123.72	Закрепление отсутствует	2.5
326	470018.97	2181217.67	Закрепление отсутствует	2.5
327	469793.21	2181119.2	Закрепление отсутствует	2.5
328	469668.39	2181055.7	Закрепление отсутствует	2.5
329	469672.89	2181020.98	Закрепление отсутствует	2.5
330	469726.91	2181013.61	Закрепление отсутствует	2.5
331	469734.28	2180981.69	Закрепление отсутствует	2.5
332	469807.94	2180971.87	Закрепление отсутствует	2.5
333	469847.36	2180914.36	Закрепление отсутствует	2.5
334	469937.96	2180885.66	Закрепление отсутствует	2.5
335	469932.78	2180867	Закрепление отсутствует	2.5
336	469843.16	2180893.02	Закрепление отсутствует	2.5
337	469837.41	2180863.83	Закрепление отсутствует	2.5
338	469739.05	2180870.15	Закрепление отсутствует	2.5
339	469715.83	2180826.54	Закрепление отсутствует	2.5
340	469707.13	2180861.2	Закрепление отсутствует	2.5
341	469630.3	2180905.33	Закрепление отсутствует	2.5
342	469509.64	2181048.2	Закрепление отсутствует	2.5
343	469277.56	2181158.49	Закрепление отсутствует	2.5
344	469255.46	2181084.82	Закрепление отсутствует	2.5
345	469181.8	2181183.04	Закрепление отсутствует	2.5



ДОКУМЕНТ ПОДПИСАН  
ЭЛЕКТРОННОЙ ПОДПИСЬЮ

Сертификат: 00ВВ056В7401СВ38D2В3576АСDC8425108

Владелец: ФЕДЕРАЛЬНАЯ СЛУЖБА ГОСУДАРСТВЕННОЙ

РЕГИСТРАЦИИ, КАДАСТРА И КАРТОГРАФИИ

Действителен: с 27.06.2023 по 19.09.2024

полное наименование должности

инициалы, фамилия



## Земельный участок

вид объекта недвижимости

Лист № 91 раздела 3.2

Всего листов раздела 3.2: 108

Всего разделов: 8

Всего листов выписки: 322

04.09.2023г. № КУВИ-001/2023-200920311

Кадастровый номер:

43:21:480901:476

1	2	3	4	5
346	469157.25	2181050.45	Закрепление отсутствует	2.5
347	469272.65	2180910.48	Закрепление отсутствует	2.5
348	469137.6	2180935.04	Закрепление отсутствует	2.5
349	469108.14	2180890.84	Закрепление отсутствует	2.5
350	469051.66	2180905.57	Закрепление отсутствует	2.5
351	469014.83	2180714.05	Закрепление отсутствует	2.5
352	469066.39	2180701.77	Закрепление отсутствует	2.5
353	469093.4	2180765.61	Закрепление отсутствует	2.5
354	469105.42	2180702.93	Закрепление отсутствует	2.5
355	469145.75	2180749.59	Закрепление отсутствует	2.5
356	469199.93	2180693.11	Закрепление отсутствует	2.5
357	469313.07	2180684.41	Закрепление отсутствует	2.5
358	469402.79	2180679.67	Закрепление отсутствует	2.5
359	469487.12	2180606.88	Закрепление отсутствует	2.5
360	469646.34	2180632.14	Закрепление отсутствует	2.5
361	469672.79	2180572.3	Закрепление отсутствует	2.5
362	469845.76	2180565.77	Закрепление отсутствует	2.5
363	469869.33	2180613.37	Закрепление отсутствует	2.5
364	469918.44	2180618.28	Закрепление отсутствует	2.5
365	469918.44	2180512.19	Закрепление отсутствует	2.5
366	470085.41	2180488.14	Закрепление отсутствует	2.5
367	470087.87	2180537.25	Закрепление отсутствует	2.5
368	470274.48	2180532.34	Закрепление отсутствует	2.5
369	470214.95	2180429.64	Закрепление отсутствует	2.5
370	470303.98	2180485.89	Закрепление отсутствует	2.5
371	470344.5	2180491.88	Закрепление отсутствует	2.5
372	470453.47	2180636.01	Закрепление отсутствует	2.5
373	470571	2180834.58	Закрепление отсутствует	2.5
374	470576.18	2180831.56	Закрепление отсутствует	2.5



ДОКУМЕНТ ПОДПИСАН  
ЭЛЕКТРОННОЙ ПОДПИСЬЮ

Сертификат: 00ВВ056В7401СВ38D2В3576АСDC8425108

Владелец: ФЕДЕРАЛЬНАЯ СЛУЖБА ГОСУДАРСТВЕННОЙ

РЕГИСТРАЦИИ, КАДАСТРА И КАРТОГРАФИИ

Действителен: с 27.06.2023 по 19.09.2024

полное наименование должности

инициалы, фамилия

## Земельный участок

## вид объекта недвижимости

Лист № 92 раздела 3.2

Всего листов раздела 3.2: 108

Всего разделов: 8

Всего листов выписки: 322

04.09.2023г. № КУВИ-001/2023-200920311

Кадастровый номер:

43:21:480901:476

1	2	3	4	5
375	470458.97	2180630.67	Закрепление отсутствует	2.5
376	470475.26	2180614.8	Закрепление отсутствует	2.5
377	470524.63	2180651.77	Закрепление отсутствует	2.5
378	470545.3	2180650.73	Закрепление отсутствует	2.5
379	470591.29	2180697.75	Закрепление отсутствует	2.5
380	470623.84	2180698.79	Закрепление отсутствует	2.5
381	470678.61	2180775.27	Закрепление отсутствует	2.5
382	470785.3	2180875.27	Закрепление отсутствует	2.5
383	470810.02	2180847.24	Закрепление отсутствует	2.5
384	470845	2180857.94	Закрепление отсутствует	2.5
385	470863.61	2180825.91	Закрепление отсутствует	2.5
386	470898.55	2180834.47	Закрепление отсутствует	2.5
387	470928.2	2180811.95	Закрепление отсутствует	2.5
388	470972.64	2180811.44	Закрепление отсутствует	2.5
389	471007.26	2180828.49	Закрепление отсутствует	2.5
390	471002.61	2180842.96	Закрепление отсутствует	2.5
391	470955.58	2180832.11	Закрепление отсутствует	2.5
392	470952.48	2180845.02	Закрепление отсутствует	2.5
393	471063.07	2180873.7	Закрепление отсутствует	2.5
394	471154.79	2180828.49	Закрепление отсутствует	2.5
395	471246.51	2180806.53	Закрепление отсутствует	2.5
396	471314.97	2180807.82	Закрепление отсутствует	2.5
397	471426.07	2180829.78	Закрепление отсутствует	2.5
398	471479.04	2180807.82	Закрепление отсутствует	2.5
399	471606.93	2180744.52	Закрепление отсутствует	2.5
400	471658.6	2180696.72	Закрепление отсутствует	2.5
401	471761.17	2180765.96	Закрепление отсутствует	2.5
402	471780.29	2180742.71	Закрепление отсутствует	2.5
403	471760.66	2180722.04	Закрепление отсутствует	2.5



ДОКУМЕНТ ПОДПИСАН  
ЭЛЕКТРОННОЙ ПОДПИСЬЮ

Сертификат: 00ВВ056В7401СВ38D2В3576АСDC8425108

Владелец: ФЕДЕРАЛЬНАЯ СЛУЖБА ГОСУДАРСТВЕННОЙ

РЕГИСТРАЦИИ, КАДАСТРА И КАРТОГРАФИИ

Действителен: с 27.06.2023 по 19.09.2024

полное наименование должности

инициалы, фамилия

## Земельный участок

вид объекта недвижимости

Лист № 93 раздела 3.2

Всего листов раздела 3.2: 108

Всего разделов: 8

Всего листов выписки: 322

04.09.2023г. № КУВИ-001/2023-200920311

Кадастровый номер:

43:21:480901:476

1	2	3	4	5
404	471737.92	2180716.36	Закрепление отсутствует	2.5
405	471712.09	2180665.2	Закрепление отсутствует	2.5
406	471704.85	2180622.83	Закрепление отсутствует	2.5
407	471685.73	2180599.06	Закрепление отсутствует	2.5
408	471779.78	2180537.05	Закрепление отсутствует	2.5
409	471837.65	2180487.96	Закрепление отсутствует	2.5
1	471868.14	2180491.06	Закрепление отсутствует	2.5
1	468700.54	2185530.67	Закрепление отсутствует	2.5
2	468750.77	2185615.89	Закрепление отсутствует	2.5
3	468817.2	2185923.96	Закрепление отсутствует	2.5
4	468809.36	2186100.23	Закрепление отсутствует	2.5
5	468778.5	2186385.81	Закрепление отсутствует	2.5
6	468755.49	2186491.81	Закрепление отсутствует	2.5
7	468640.37	2186840.43	Закрепление отсутствует	2.5
8	468574.02	2186959.65	Закрепление отсутствует	2.5
9	468375.18	2186657.5	Закрепление отсутствует	2.5
10	468435.11	2186511.52	Закрепление отсутствует	2.5
11	468375.18	2186499.13	Закрепление отсутствует	2.5
12	467877.95	2186516.31	Закрепление отсутствует	2.5
13	467881.63	2186436.51	Закрепление отсутствует	2.5
14	467737.99	2186434.06	Закрепление отсутствует	2.5
15	467745.35	2186322.33	Закрепление отсутствует	2.5
16	467693.79	2186259.72	Закрепление отсутствует	2.5
17	467693.79	2186198.33	Закрепление отсутствует	2.5
18	468011.77	2186170.09	Закрепление отсутствует	2.5
19	468031.41	2186205.7	Закрепление отсутствует	2.5
20	468079.3	2186176.23	Закрепление отсутствует	2.5
21	468464.8	2186173.78	Закрепление отсутствует	2.5
22	468500.76	2186228.9	Закрепление отсутствует	2.5



ДОКУМЕНТ ПОДПИСАН  
ЭЛЕКТРОННОЙ ПОДПИСЬЮ

Сертификат: 00ВВ056В7401СВ38D2В3576АСDC8425108

Владелец: ФЕДЕРАЛЬНАЯ СЛУЖБА ГОСУДАРСТВЕННОЙ

РЕГИСТРАЦИИ, КАДАСТРА И КАРТОГРАФИИ

Действителен: с 27.06.2023 по 19.09.2024

полное наименование должности

инициалы, фамилия

## Земельный участок

вид объекта недвижимости

Лист № 94 раздела 3.2

Всего листов раздела 3.2: 108

Всего разделов: 8

Всего листов выписки: 322

04.09.2023г. № КУВИ-001/2023-200920311

Кадастровый номер:

43:21:480901:476

1	2	3	4	5
23	468536.85	2186217.92	Закрепление отсутствует	2.5
24	468541.56	2186134.23	Закрепление отсутствует	2.5
25	468558.82	2186036.94	Закрепление отсутствует	2.5
26	468639.36	2186016.54	Закрепление отсутствует	2.5
27	468647.73	2185994.58	Закрепление отсутствует	2.5
28	468576.08	2185993.53	Закрепление отсутствует	2.5
29	468489.25	2186041.12	Закрепление отсутствует	2.5
30	468427.02	2186019.71	Закрепление отсутствует	2.5
31	468353.21	2186028.35	Закрепление отсутствует	2.5
32	468301.14	2186019.19	Закрепление отсутствует	2.5
33	468284.33	2185968.74	Закрепление отсутствует	2.5
34	468230.31	2186037.5	Закрепление отсутствует	2.5
35	468105.28	2186063.02	Закрепление отсутствует	2.5
36	467928.29	2185999.44	Закрепление отсутствует	2.5
37	467923.37	2185945.42	Закрепление отсутствует	2.5
38	467783.41	2185911.04	Закрепление отсутствует	2.5
39	467782.19	2185644.62	Закрепление отсутствует	2.5
40	467859.53	2185642.17	Закрепление отсутствует	2.5
41	467870.58	2185593.06	Закрепление отсутствует	2.5
42	468246.27	2185702.33	Закрепление отсутствует	2.5
43	468291.69	2185659.36	Закрепление отсутствует	2.5
44	468400.96	2185647.08	Закрепление отсутствует	2.5
45	468424.29	2185723.2	Закрепление отсутствует	2.5
46	468437.79	2185632.35	Закрепление отсутствует	2.5
47	468475.65	2185702.71	Закрепление отсутствует	2.5
48	468509.76	2185705.9	Закрепление отсутствует	2.5
49	468489.36	2185636.03	Закрепление отсутствует	2.5
50	468512.79	2185623.74	Закрепление отсутствует	2.5
51	468578.19	2185671.68	Закрепление отсутствует	2.5



ДОКУМЕНТ ПОДПИСАН  
ЭЛЕКТРОННОЙ ПОДПИСЬЮ

Сертификат: 00BV056B7401CB38D2B3576ACDC8425108

Владелец: ФЕДЕРАЛЬНАЯ СЛУЖБА ГОСУДАРСТВЕННОЙ

РЕГИСТРАЦИИ, КАДАСТРА И КАРТОГРАФИИ

Действителен: с 27.06.2023 по 19.09.2024

полное наименование должности

инициалы, фамилия

## Земельный участок

вид объекта недвижимости

Лист № 95 раздела 3.2

Всего листов раздела 3.2: 108

Всего разделов: 8

Всего листов выписки: 322

04.09.2023г. № КУВИ-001/2023-200920311

Кадастровый номер:

43:21:480901:476

1	2	3	4	5
52	468587.52	2185622.95	Закрепление отсутствует	2.5
53	468612.41	2185642.65	Закрепление отсутствует	2.5
54	468676.69	2185568	Закрепление отсутствует	2.5
1	468700.54	2185530.67	Закрепление отсутствует	2.5
1	466926.02	2183631.5	Закрепление отсутствует	2.5
2	466878.54	2183730.99	Закрепление отсутствует	2.5
3	466887.33	2183753.73	Закрепление отсутствует	2.5
4	466829.97	2183801.27	Закрепление отсутствует	2.5
5	466793.78	2183821.85	Закрепление отсутствует	2.5
6	466775.99	2183796.21	Закрепление отсутствует	2.5
7	466803.19	2183745.48	Закрепление отсутствует	2.5
8	466788.55	2183703.12	Закрепление отсутствует	2.5
9	466806.85	2183698.4	Закрепление отсутствует	2.5
10	466819.77	2183732.81	Закрепление отсутствует	2.5
11	466838.44	2183732.81	Закрепление отсутствует	2.5
12	466841.55	2183697.55	Закрепление отсутствует	2.5
13	466880.94	2183678.89	Закрепление отсутствует	2.5
14	466889.49	2183618.38	Закрепление отсутствует	2.5
1	466926.02	2183631.5	Закрепление отсутствует	2.5
1	464202.88	2181834.88	Закрепление отсутствует	2.5
2	464198.21	2181853.02	Закрепление отсутствует	2.5
3	464172.29	2181845.77	Закрепление отсутствует	2.5
4	464176.96	2181830.21	Закрепление отсутствует	2.5
1	464202.88	2181834.88	Закрепление отсутствует	2.5
1	464284.79	2181760.75	Закрепление отсутствует	2.5
2	464276.49	2181778.37	Закрепление отсутствует	2.5
3	464234.5	2181757.12	Закрепление отсутствует	2.5
4	464243.31	2181742.6	Закрепление отсутствует	2.5
1	464284.79	2181760.75	Закрепление отсутствует	2.5



ДОКУМЕНТ ПОДПИСАН  
ЭЛЕКТРОННОЙ ПОДПИСЬЮ

Сертификат: 00ВВ056В7401СВ38D2В3576АСDC8425108

Владелец: ФЕДЕРАЛЬНАЯ СЛУЖБА ГОСУДАРСТВЕННОЙ

РЕГИСТРАЦИИ, КАДАСТРА И КАРТОГРАФИИ

Действителен: с 27.06.2023 по 19.09.2024

полное наименование должности

инициалы, фамилия

## Земельный участок

вид объекта недвижимости

Лист № 96 раздела 3.2

Всего листов раздела 3.2: 108

Всего разделов: 8

Всего листов выписки: 322

04.09.2023г. № КУВИ-001/2023-200920311

Кадастровый номер:

43:21:480901:476

1	2	3	4	5
1	464326.9	2180908.07	Закрепление отсутствует	2.5
2	464322.77	2180937.52	Закрепление отсутствует	2.5
3	464223.04	2180961.81	Закрепление отсутствует	2.5
4	464144.49	2180893.08	Закрепление отсутствует	2.5
5	464115.56	2180908.58	Закрепление отсутствует	2.5
6	464102.12	2180893.08	Закрепление отсутствует	2.5
7	464075.77	2180924.09	Закрепление отсутствует	2.5
8	464135.71	2180929.77	Закрепление отсутствует	2.5
9	464107.08	2180947.71	Закрепление отсутствует	2.5
10	464095.4	2180970.59	Закрепление отсутствует	2.5
11	464067.5	2180971.11	Закрепление отсутствует	2.5
12	464037.53	2180998.5	Закрепление отсутствует	2.5
13	464017.94	2181093.34	Закрепление отсутствует	2.5
14	463988.44	2181082.21	Закрепление отсутствует	2.5
15	463891.81	2181158.68	Закрепление отсутствует	2.5
16	463878.37	2181150.42	Закрепление отсутствует	2.5
17	463952.27	2181073.94	Закрепление отсутствует	2.5
18	463976.04	2181036.22	Закрепление отсутствует	2.5
19	463931.08	2181007.28	Закрепление отсутствует	2.5
20	463895.43	2181019.16	Закрепление отсутствует	2.5
21	463831.87	2181109.08	Закрепление отсутствует	2.5
22	463824.73	2181166.87	Закрепление отсутствует	2.5
23	463794.39	2181202.44	Закрепление отсутствует	2.5
24	463782.89	2181191.98	Закрепление отсутствует	2.5
25	463809.04	2181144.9	Закрепление отсутствует	2.5
26	463818.12	2181091.79	Закрепление отсутствует	2.5
27	463762.11	2181037.77	Закрепление отсутствует	2.5
28	463775.54	2180982.99	Закрепление отсутствует	2.5
29	463747.12	2180954.06	Закрепление отсутствует	2.5



ДОКУМЕНТ ПОДПИСАН  
ЭЛЕКТРОННОЙ ПОДПИСЬЮ

Сертификат: 00ВВ056В7401СВ38D2В3576АСDC8425108

Владелец: ФЕДЕРАЛЬНАЯ СЛУЖБА ГОСУДАРСТВЕННОЙ

РЕГИСТРАЦИИ, КАДАСТРА И КАРТОГРАФИИ

Действителен: с 27.06.2023 по 19.09.2024

полное наименование должности

инициалы, фамилия

## Земельный участок

вид объекта недвижимости

Лист № 97 раздела 3.2

Всего листов раздела 3.2: 108

Всего разделов: 8

Всего листов выписки: 322

04.09.2023г. № КУВИ-001/2023-200920311

Кадастровый номер:

43:21:480901:476

1	2	3	4	5
30	463706.3	2180945.79	Закрепление отсутствует	2.5
31	463782.26	2180810.4	Закрепление отсутствует	2.5
32	463824.12	2180780.43	Закрепление отсутствует	2.5
33	463869.59	2180818.67	Закрепление отсутствует	2.5
34	463889.23	2180808.34	Закрепление отсутствует	2.5
35	463874.76	2180743.74	Закрепление отсутствует	2.5
36	463898.01	2180743.74	Закрепление отсутствует	2.5
37	463916.1	2180786.63	Закрепление отсутствует	2.5
38	463944.52	2180792.32	Закрепление отсутствует	2.5
39	463969.32	2180775.78	Закрепление отсутствует	2.5
40	464005.49	2180854.33	Закрепление отсутствует	2.5
41	464068.02	2180846.57	Закрепление отсутствует	2.5
42	464114.01	2180867.24	Закрепление отсутствует	2.5
43	464134.67	2180860.53	Закрепление отсутствует	2.5
44	464171.88	2180874.48	Закрепление отсутствует	2.5
45	464224.59	2180877.06	Закрепление отсутствует	2.5
46	464275.23	2180929.77	Закрепление отсутствует	2.5
1	464326.9	2180908.07	Закрепление отсутствует	2.5
1	464611.11	2180914.27	Закрепление отсутствует	2.5
2	464567.18	2180918.4	Закрепление отсутствует	2.5
3	464550.13	2180939.59	Закрепление отсутствует	2.5
4	464479.85	2180940.62	Закрепление отсутствует	2.5
5	464437.48	2180927.7	Закрепление отсутствует	2.5
6	464438	2180907.03	Закрепление отсутствует	2.5
7	464494.32	2180908.07	Закрепление отсутствует	2.5
8	464578.03	2180892.05	Закрепление отсутствует	2.5
1	464611.11	2180914.27	Закрепление отсутствует	2.5
1	464331.04	2180144.84	Закрепление отсутствует	2.5
2	464371.83	2180201.33	Закрепление отсутствует	2.5



ДОКУМЕНТ ПОДПИСАН  
ЭЛЕКТРОННОЙ ПОДПИСЬЮ

Сертификат: 00ВВ056В7401СВ38D2В3576АСDC8425108

Владелец: ФЕДЕРАЛЬНАЯ СЛУЖБА ГОСУДАРСТВЕННОЙ

РЕГИСТРАЦИИ, КАДАСТРА И КАРТОГРАФИИ

Действителен: с 27.06.2023 по 19.09.2024

полное наименование должности

инициалы, фамилия

## Земельный участок

вид объекта недвижимости

Лист № 98 раздела 3.2

Всего листов раздела 3.2: 108

Всего разделов: 8

Всего листов выписки: 322

04.09.2023г. № КУВИ-001/2023-200920311

Кадастровый номер:

43:21:480901:476

1	2	3	4	5
3	464356.84	2180219.5	Закрепление отсутствует	2.5
4	464310.11	2180152.17	Закрепление отсутствует	2.5
1	464331.04	2180144.84	Закрепление отсутствует	2.5
1	465000.53	2181405.38	Закрепление отсутствует	2.5
2	465016.77	2181434.15	Закрепление отсутствует	2.5
3	464986.94	2181460.82	Закрепление отсутствует	2.5
4	464967.06	2181428.4	Закрепление отсутствует	2.5
1	465000.53	2181405.38	Закрепление отсутствует	2.5
1	465380.02	2180936.5	Закрепление отсутствует	2.5
2	465290.26	2181053.81	Закрепление отсутствует	2.5
3	465285.49	2181050.17	Закрепление отсутствует	2.5
4	465375.25	2180932.85	Закрепление отсутствует	2.5
1	465380.02	2180936.5	Закрепление отсутствует	2.5
1	465175.21	2180156.35	Закрепление отсутствует	2.5
2	465156.74	2180244.9	Закрепление отсутствует	2.5
3	465102.52	2180457.47	Закрепление отсутствует	2.5
4	465036.38	2180558.75	Закрепление отсутствует	2.5
5	465044.65	2180623.35	Закрепление отсутствует	2.5
6	465021.91	2180668.3	Закрепление отсутствует	2.5
7	464943.88	2180724.63	Закрепление отсутствует	2.5
8	464773.88	2180778.88	Закрепление отсутствует	2.5
9	464658.64	2180834.69	Закрепление отсутствует	2.5
10	464694.82	2180860.01	Закрепление отсутствует	2.5
11	464668.98	2180893.6	Закрепление отсутствует	2.5
12	464804.88	2180959.74	Закрепление отсутствует	2.5
13	464798.68	2180944.24	Закрепление отсутствует	2.5
14	464748.56	2180919.95	Закрепление отсутствует	2.5
15	464737.71	2180898.25	Закрепление отсутствует	2.5
16	464766.64	2180870.86	Закрепление отсутствует	2.5



ДОКУМЕНТ ПОДПИСАН  
ЭЛЕКТРОННОЙ ПОДПИСЬЮ

Сертификат: 00ВВ056В7401СВ38D2В3576АСDC8425108

Владелец: ФЕДЕРАЛЬНАЯ СЛУЖБА ГОСУДАРСТВЕННОЙ

РЕГИСТРАЦИИ, КАДАСТРА И КАРТОГРАФИИ

Действителен: с 27.06.2023 по 19.09.2024

полное наименование должности

инициалы, фамилия



## Земельный участок

вид объекта недвижимости

Лист № 99 раздела 3.2

Всего листов раздела 3.2: 108

Всего разделов: 8

Всего листов выписки: 322

04.09.2023г. № КУВИ-001/2023-200920311

Кадастровый номер:

43:21:480901:476

1	2	3	4	5
17	464846.74	2180862.08	Закрепление отсутствует	2.5
18	464800.75	2180846.06	Закрепление отсутствует	2.5
19	464733.05	2180866.73	Закрепление отсутствует	2.5
20	464720.65	2180849.68	Закрепление отсутствует	2.5
21	464759.41	2180819.7	Закрепление отсутствует	2.5
22	464868.96	2180797.48	Закрепление отсутствует	2.5
23	464978.5	2180756.66	Закрепление отсутствует	2.5
24	465074.62	2180649.18	Закрепление отсутствует	2.5
25	465087.54	2180552.55	Закрепление отсутствует	2.5
26	465124.74	2180513.8	Закрепление отсутствует	2.5
27	465206.91	2180543	Закрепление отсутствует	2.5
28	465240.01	2180623.4	Закрепление отсутствует	2.5
29	465301.71	2180746.09	Закрепление отсутствует	2.5
30	465358.29	2180854.94	Закрепление отсутствует	2.5
31	465411.99	2180984.55	Закрепление отсутствует	2.5
32	465529.53	2181276.97	Закрепление отсутствует	2.5
33	465545.2	2181316.85	Закрепление отсутствует	2.5
34	465562.3	2181403.1	Закрепление отсутствует	2.5
35	465568.73	2181520.87	Закрепление отсутствует	2.5
36	465560.77	2181578.06	Закрепление отсутствует	2.5
37	465586.81	2181637.37	Закрепление отсутствует	2.5
38	465621.14	2181776.82	Закрепление отсутствует	2.5
39	465635.52	2181850.9	Закрепление отсутствует	2.5
40	465646.96	2181876.63	Закрепление отсутствует	2.5
41	465659.71	2181970.14	Закрепление отсутствует	2.5
42	465607.76	2182127.39	Закрепление отсутствует	2.5
43	465512.68	2182248.21	Закрепление отсутствует	2.5
44	465412.89	2182401.13	Закрепление отсутствует	2.5
45	465295.96	2182629.96	Закрепление отсутствует	2.5



ДОКУМЕНТ ПОДПИСАН  
ЭЛЕКТРОННОЙ ПОДПИСЬЮ

Сертификат: 00ВВ056В7401СВ38D2В3576АСDС8425108

Владелец: ФЕДЕРАЛЬНАЯ СЛУЖБА ГОСУДАРСТВЕННОЙ

РЕГИСТРАЦИИ, КАДАСТРА И КАРТОГРАФИИ

Действителен: с 27.06.2023 по 19.09.2024

полное наименование должности

инициалы, фамилия

## Земельный участок

вид объекта недвижимости

Лист № 100 раздела 3.2

Всего листов раздела 3.2: 108

Всего разделов: 8

Всего листов выписки: 322

04.09.2023г. № КУВИ-001/2023-200920311

Кадастровый номер:

43:21:480901:476

1	2	3	4	5
46	465250.31	2182724.12	Закрепление отсутствует	2.5
47	465230.24	2182743.5	Закрепление отсутствует	2.5
48	465086.47	2182815.02	Закрепление отсутствует	2.5
49	465001.88	2182866.63	Закрепление отсутствует	2.5
50	464884.3	2182925.42	Закрепление отсутствует	2.5
51	464791.49	2182984.42	Закрепление отсутствует	2.5
52	464766.62	2183007.1	Закрепление отсутствует	2.5
53	464714.64	2183090.13	Закрепление отсутствует	2.5
54	464687.38	2183162.57	Закрепление отсутствует	2.5
55	464648.97	2183228.72	Закрепление отсутствует	2.5
56	464599.13	2183282.26	Закрепление отсутствует	2.5
57	464544.27	2183280.7	Закрепление отсутствует	2.5
58	464528.02	2183238.9	Закрепление отсутствует	2.5
59	464519.64	2183203.41	Закрепление отсутствует	2.5
60	464522.23	2183157.42	Закрепление отсутствует	2.5
61	464552.2	2183076.29	Закрепление отсутствует	2.5
62	464555.3	2182803.45	Закрепление отсутствует	2.5
63	464409.58	2182726.46	Закрепление отсутствует	2.5
64	464396.66	2182654.12	Закрепление отсутствует	2.5
65	464416.3	2182596.24	Закрепление отсутствует	2.5
66	464481.4	2182567.82	Закрепление отсутствует	2.5
67	464516.03	2182528.03	Закрепление отсутствует	2.5
68	464562.53	2182532.68	Закрепление отсутствует	2.5
69	464592.5	2182589.52	Закрепление отсутствует	2.5
70	464606.97	2182587.97	Закрепление отсутствует	2.5
71	464625.57	2182540.43	Закрепление отсутствует	2.5
72	464659.68	2182527.52	Закрепление отсутствует	2.5
73	464673.11	2182507.88	Закрепление отсутствует	2.5
74	464746.49	2182476.36	Закрепление отсутствует	2.5



ДОКУМЕНТ ПОДПИСАН  
ЭЛЕКТРОННОЙ ПОДПИСЬЮ

Сертификат: 00ВВ056В7401СВ38D2В3576АСDC8425108

Владелец: ФЕДЕРАЛЬНАЯ СЛУЖБА ГОСУДАРСТВЕННОЙ

РЕГИСТРАЦИИ, КАДАСТРА И КАРТОГРАФИИ

Действителен: с 27.06.2023 по 19.09.2024

полное наименование должности

инициалы, фамилия

## Земельный участок

вид объекта недвижимости

Лист № 101 раздела 3.2

Всего листов раздела 3.2: 108

Всего разделов: 8

Всего листов выписки: 322

04.09.2023г. № КУВИ-001/2023-200920311

Кадастровый номер:

43:21:480901:476

1	2	3	4	5
75	464775.94	2182481.53	Закрепление отсутствует	2.5
76	464804.88	2182446.39	Закрепление отсутствует	2.5
77	464876.71	2182438.12	Закрепление отсутствует	2.5
78	465012.61	2182459.31	Закрепление отсутствует	2.5
79	465071	2182527.52	Закрепление отсутствует	2.5
80	465088.57	2182530.62	Закрепление отсутствует	2.5
81	465211.84	2182551.9	Закрепление отсутствует	2.5
82	465240.09	2182499.59	Закрепление отсутствует	2.5
83	465193.01	2182482.85	Закрепление отсутствует	2.5
84	465173.96	2182448.46	Закрепление отсутствует	2.5
85	465257.02	2182291.37	Закрепление отсутствует	2.5
86	465312.32	2182211.27	Закрепление отсутствует	2.5
87	465402.23	2182108.96	Закрепление отсутствует	2.5
88	465385.69	2182096.56	Закрепление отсутствует	2.5
89	465347.45	2182135.31	Закрепление отсутствует	2.5
90	465081.85	2182046.95	Закрепление отсутствует	2.5
91	465057.56	2182016.46	Закрепление отсутствует	2.5
92	465068.42	2181996.31	Закрепление отсутствует	2.5
93	465137.14	2181998.38	Закрепление отсутствует	2.5
94	465120.61	2181934.82	Закрепление отсутствует	2.5
95	465183.65	2181940.5	Закрепление отсутствует	2.5
96	465184.16	2181889.86	Закрепление отсутствует	2.5
97	465251.86	2181902.78	Закрепление отсутствует	2.5
98	465400.68	2181959.11	Закрепление отсутствует	2.5
99	465467.34	2182012.33	Закрепление отсутствует	2.5
100	465435.3	2182053.15	Закрепление отсутствует	2.5
101	465456.48	2182059.87	Закрепление отсутствует	2.5
102	465484.9	2182022.15	Закрепление отсутствует	2.5
103	465497.82	2181980.29	Закрепление отсутствует	2.5



ДОКУМЕНТ ПОДПИСАН  
ЭЛЕКТРОННОЙ ПОДПИСЬЮ

Сертификат: 00ВВ056В7401СВ38D2В3576АСDC8425108

Владелец: ФЕДЕРАЛЬНАЯ СЛУЖБА ГОСУДАРСТВЕННОЙ

РЕГИСТРАЦИИ, КАДАСТРА И КАРТОГРАФИИ

Действителен: с 27.06.2023 по 19.09.2024

полное наименование должности

инициалы, фамилия

## Земельный участок

вид объекта недвижимости

Лист № 102 раздела 3.2

Всего листов раздела 3.2: 108

Всего разделов: 8

Всего листов выписки: 322

04.09.2023г. № КУВИ-001/2023-200920311

Кадастровый номер:

43:21:480901:476

1	2	3	4	5
104	465562.42	2181903.82	Закрепление отсутствует	2.5
105	465456.48	2181850.59	Закрепление отсутствует	2.5
106	465278.21	2181783.93	Закрепление отсутствует	2.5
107	465229.64	2181744.14	Закрепление отсутствует	2.5
108	465244.62	2181710.56	Закрепление отсутствует	2.5
109	465316.97	2181720.37	Закрепление отсутствует	2.5
110	465456.48	2181779.28	Закрепление отсутствует	2.5
111	465557.25	2181820.62	Закрепление отсутствует	2.5
112	465509.45	2181302.59	Закрепление отсутствует	2.5
113	465467.34	2181290.97	Закрепление отсутствует	2.5
114	465447.18	2181265.13	Закрепление отсутствует	2.5
115	465411.53	2181264.61	Закрепление отсутствует	2.5
116	465394.48	2181229.99	Закрепление отсутствует	2.5
117	465367.09	2181258.41	Закрепление отсутствует	2.5
118	465358.3	2181315.25	Закрепление отсутствует	2.5
119	465310.77	2181325.07	Закрепление отсутствует	2.5
120	465361.92	2181379.85	Закрепление отсутствует	2.5
121	465299.91	2181529.18	Закрепление отсутствует	2.5
122	465142.83	2181449.09	Закрепление отсутствует	2.5
123	465135.07	2181423.25	Закрепление отсутствует	2.5
124	465162.98	2181370.03	Закрепление отсутствует	2.5
125	465183.65	2181290.97	Закрепление отсутствует	2.5
126	465194.06	2181230.68	Закрепление отсутствует	2.5
127	465158.49	2181205.58	Закрепление отсутствует	2.5
128	465101.49	2181284.25	Закрепление отсутствует	2.5
129	465050.33	2181335.41	Закрепление отсутствует	2.5
130	465024.49	2181604.11	Закрепление отсутствует	2.5
131	464993.49	2181630.46	Закрепление отсутствует	2.5
132	464973.22	2181646.69	Закрепление отсутствует	2.5



ДОКУМЕНТ ПОДПИСАН  
ЭЛЕКТРОННОЙ ПОДПИСЬЮ

Сертификат: 00ВВ056В7401СВ38D2В3576АСDС8425108

Владелец: ФЕДЕРАЛЬНАЯ СЛУЖБА ГОСУДАРСТВЕННОЙ

РЕГИСТРАЦИИ, КАДАСТРА И КАРТОГРАФИИ

Действителен: с 27.06.2023 по 19.09.2024

полное наименование должности

инициалы, фамилия

## Земельный участок

вид объекта недвижимости

Лист № 103 раздела 3.2

Всего листов раздела 3.2: 108

Всего разделов: 8

Всего листов выписки: 322

04.09.2023г. № КУВИ-001/2023-200920311

Кадастровый номер:

43:21:480901:476

1	2	3	4	5
133	465005.37	2181729.65	Закрепление отсутствует	2.5
134	464924.49	2181846.81	Закрепление отсутствует	2.5
135	464824.6	2181937.76	Закрепление отсутствует	2.5
136	464791.78	2181937.01	Закрепление отсутствует	2.5
137	464768.01	2181904.38	Закрепление отсутствует	2.5
138	464749.13	2181952.32	Закрепление отсутствует	2.5
139	464570.44	2182068.54	Закрепление отсутствует	2.5
140	464464.39	2182084.52	Закрепление отсутствует	2.5
141	464448.41	2182048.2	Закрепление отсутствует	2.5
142	464374.97	2182051.34	Закрепление отсутствует	2.5
143	464385.24	2182003.58	Закрепление отсутствует	2.5
144	464404.78	2181912.73	Закрепление отсутствует	2.5
145	464104.55	2181839.5	Закрепление отсутствует	2.5
146	464111.12	2181693.87	Закрепление отсутствует	2.5
147	464177.48	2181717.72	Закрепление отсутствует	2.5
148	464154.67	2181574.63	Закрепление отсутствует	2.5
149	464108.01	2181634.77	Закрепление отсутствует	2.5
150	464101.79	2181680.4	Закрепление отсутствует	2.5
151	463759.99	2181561.79	Закрепление отсутствует	2.5
152	463643.66	2181546.99	Закрепление отсутствует	2.5
153	463677.23	2181590.54	Закрепление отсутствует	2.5
154	463675.14	2181726.53	Закрепление отсутствует	2.5
155	463690.18	2181823.48	Закрепление отсутствует	2.5
156	463675.66	2181832.29	Закрепление отсутствует	2.5
157	463655.26	2181806.03	Закрепление отсутствует	2.5
158	463645.85	2181732.81	Закрепление отсутствует	2.5
159	463647.67	2181636.33	Закрепление отсутствует	2.5
160	463626.42	2181632.18	Закрепление отсутствует	2.5
161	463629.3	2181733.43	Закрепление отсутствует	2.5



ДОКУМЕНТ ПОДПИСАН  
ЭЛЕКТРОННОЙ ПОДПИСЬЮ

Сертификат: 00ВВ056В7401СВ38D2В3576АСDC8425108

Владелец: ФЕДЕРАЛЬНАЯ СЛУЖБА ГОСУДАРСТВЕННОЙ

РЕГИСТРАЦИИ, КАДАСТРА И КАРТОГРАФИИ

Действителен: с 27.06.2023 по 19.09.2024

полное наименование должности

инициалы, фамилия

## Земельный участок

вид объекта недвижимости

Лист № 104 раздела 3.2

Всего листов раздела 3.2: 108

Всего разделов: 8

Всего листов выписки: 322

04.09.2023г. № КУВИ-001/2023-200920311

Кадастровый номер:

43:21:480901:476

1	2	3	4	5
162	463631.08	2181796	Закрепление отсутствует	2.5
163	463619.54	2181838.35	Закрепление отсутствует	2.5
164	463585.79	2181831.28	Закрепление отсутствует	2.5
165	463553.29	2181697.97	Закрепление отсутствует	2.5
166	463549.69	2181662.25	Закрепление отсутствует	2.5
167	463469.86	2181630.62	Закрепление отсутствует	2.5
168	463408.92	2181584.52	Закрепление отсутствует	2.5
169	463276.06	2181587.14	Закрепление отсутствует	2.5
170	463282.86	2181603.35	Закрепление отсутствует	2.5
171	463364.8	2181622.57	Закрепление отсутствует	2.5
172	463378.31	2181674.13	Закрепление отсутствует	2.5
173	463347.61	2181702.37	Закрепление отсутствует	2.5
174	463428.64	2181757.62	Закрепление отсутствует	2.5
175	463421.89	2181889.74	Закрепление отсутствует	2.5
176	463221.67	2181874.29	Закрепление отсутствует	2.5
177	463248.34	2181691.75	Закрепление отсутствует	2.5
178	463265.08	2181586.1	Закрепление отсутствует	2.5
179	463292.28	2181546.34	Закрепление отсутствует	2.5
180	463378.58	2181538.5	Закрепление отсутствует	2.5
181	463546.06	2181568.42	Закрепление отсутствует	2.5
182	463593.76	2181559.6	Закрепление отсутствует	2.5
183	463407.65	2181518.13	Закрепление отсутствует	2.5
184	463297.32	2181507.95	Закрепление отсутствует	2.5
185	463340.26	2181370.38	Закрепление отсутствует	2.5
186	463462.6	2181132.94	Закрепление отсутствует	2.5
187	463600.11	2180877.58	Закрепление отсутствует	2.5
188	463639.13	2180844.51	Закрепление отсутствует	2.5
189	463681.5	2180867.24	Закрепление отсутствует	2.5
190	463744.54	2180767	Закрепление отсутствует	2.5



ДОКУМЕНТ ПОДПИСАН  
ЭЛЕКТРОННОЙ ПОДПИСЬЮ

Сертификат: 00ВВ056В7401СВ38D2В3576АСDC8425108

Владелец: ФЕДЕРАЛЬНАЯ СЛУЖБА ГОСУДАРСТВЕННОЙ

РЕГИСТРАЦИИ, КАДАСТРА И КАРТОГРАФИИ

Действителен: с 27.06.2023 по 19.09.2024

полное наименование должности

инициалы, фамилия

## Земельный участок

вид объекта недвижимости

Лист № 105 раздела 3.2

Всего листов раздела 3.2: 108

Всего разделов: 8

Всего листов выписки: 322

04.09.2023г. № КУВИ-001/2023-200920311

Кадастровый номер:

43:21:480901:476

1	2	3	4	5
191	463719.74	2180754.08	Закрепление отсутствует	2.5
192	463742.94	2180669.85	Закрепление отсутствует	2.5
193	463661.58	2180534.38	Закрепление отсутствует	2.5
194	463710.4	2180483.89	Закрепление отсутствует	2.5
195	463825.48	2180455.37	Закрепление отсутствует	2.5
196	463993.96	2180341.85	Закрепление отсутствует	2.5
197	464039.58	2180320.59	Закрепление отсутствует	2.5
198	464090.39	2180263.56	Закрепление отсутствует	2.5
199	464157.78	2180242.31	Закрепление отсутствует	2.5
200	464279.78	2180439.84	Закрепление отсутствует	2.5
201	464555.91	2180842.63	Закрепление отсутствует	2.5
202	464585.98	2180822.94	Закрепление отсутствует	2.5
203	464526.36	2180736.87	Закрепление отсутствует	2.5
204	464449.24	2180649.06	Закрепление отсутствует	2.5
205	464214.92	2180282.92	Закрепление отсутствует	2.5
206	464156.34	2180202.37	Закрепление отсутствует	2.5
207	464052.54	2180255.27	Закрепление отсутствует	2.5
208	463985.67	2180308.15	Закрепление отсутствует	2.5
209	463909.98	2180338.21	Закрепление отсутствует	2.5
210	463857.11	2180396.79	Закрепление отсутствует	2.5
211	463762.76	2180433.6	Закрепление отсутствует	2.5
212	463665.72	2180474.36	Закрепление отсутствует	2.5
213	463648.71	2180516.03	Закрепление отсутствует	2.5
214	463617.6	2180519.34	Закрепление отсутствует	2.5
215	463555.88	2180474.36	Закрепление отсутствует	2.5
216	463534.96	2180389.62	Закрепление отсутствует	2.5
217	463506.72	2180388.58	Закрепление отсутствует	2.5
218	463406.29	2180056.97	Закрепление отсутствует	2.5
219	463461.31	2180065.06	Закрепление отсутствует	2.5



ДОКУМЕНТ ПОДПИСАН  
ЭЛЕКТРОННОЙ ПОДПИСЬЮ

Сертификат: 00ВВ056В7401СВ38Д2В3576АСDC8425108

Владелец: ФЕДЕРАЛЬНАЯ СЛУЖБА ГОСУДАРСТВЕННОЙ

РЕГИСТРАЦИИ, КАДАСТРА И КАРТОГРАФИИ

Действителен: с 27.06.2023 по 19.09.2024

полное наименование должности

инициалы, фамилия

## Земельный участок

вид объекта недвижимости

Лист № 106 раздела 3.2

Всего листов раздела 3.2: 108

Всего разделов: 8

Всего листов выписки: 322

04.09.2023г. № КУВИ-001/2023-200920311

Кадастровый номер:

43:21:480901:476

1	2	3	4	5
220	463662.4	2180056.75	Закрепление отсутствует	2.5
221	463828.26	2180045.98	Закрепление отсутствует	2.5
222	463973.08	2180012.11	Закрепление отсутствует	2.5
223	464132.02	2179909.27	Закрепление отсутствует	2.5
224	464201.28	2179857.15	Закрепление отсутствует	2.5
225	464265.07	2179833.76	Закрепление отсутствует	2.5
226	464328.11	2179825.16	Закрепление отсутствует	2.5
227	464363.12	2179813.02	Закрепление отсутствует	2.5
228	464530	2179804.42	Закрепление отсутствует	2.5
229	464647.74	2179773.55	Закрепление отсутствует	2.5
230	464707.57	2179762.74	Закрепление отсутствует	2.5
231	464763.19	2179733.51	Закрепление отсутствует	2.5
232	464780.75	2179734.16	Закрепление отсутствует	2.5
233	464811.99	2179759.15	Закрепление отсутствует	2.5
234	464831.65	2179783.03	Закрепление отсутствует	2.5
235	464848.13	2179815.26	Закрепление отсутствует	2.5
236	464925.61	2179912.83	Закрепление отсутствует	2.5
237	464978.01	2179998.25	Закрепление отсутствует	2.5
238	464999.68	2180020.65	Закрепление отсутствует	2.5
239	465029.9	2180055.9	Закрепление отсутствует	2.5
240	465088.98	2180104.17	Закрепление отсутствует	2.5
241	465153.92	2180148.92	Закрепление отсутствует	2.5
1	465175.21	2180156.35	Закрепление отсутствует	2.5
1	463870.63	2183568.53	Закрепление отсутствует	2.5
2	463835.02	2183644.65	Закрепление отсутствует	2.5
3	463812.85	2183646.08	Закрепление отсутствует	2.5
4	463840.42	2183701.24	Закрепление отсутствует	2.5
5	463778.69	2183675.13	Закрепление отсутствует	2.5
6	463466.95	2183581.51	Закрепление отсутствует	2.5



ДОКУМЕНТ ПОДПИСАН  
ЭЛЕКТРОННОЙ ПОДПИСЬЮ

Сертификат: 00ВВ056В7401СВ38D2В3576АСDС8425108

Владелец: ФЕДЕРАЛЬНАЯ СЛУЖБА ГОСУДАРСТВЕННОЙ

РЕГИСТРАЦИИ, КАДАСТРА И КАРТОГРАФИИ

Действителен: с 27.06.2023 по 19.09.2024

полное наименование должности

инициалы, фамилия



## Земельный участок

вид объекта недвижимости

Лист № 107 раздела 3.2

Всего листов раздела 3.2: 108

Всего разделов: 8

Всего листов выписки: 322

04.09.2023г. № КУВИ-001/2023-200920311

Кадастровый номер:

43:21:480901:476

1	2	3	4	5
7	463265.06	2183516.4	Закрепление отсутствует	2.5
8	463205.09	2183471.33	Закрепление отсутствует	2.5
9	463182.38	2183457.92	Закрепление отсутствует	2.5
10	463103.73	2183418.06	Закрепление отсутствует	2.5
11	463069.99	2183411.52	Закрепление отсутствует	2.5
12	462950.74	2183357.65	Закрепление отсутствует	2.5
13	462898.17	2183319.46	Закрепление отсутствует	2.5
14	462855.28	2183292.52	Закрепление отсутствует	2.5
15	462793.56	2183273.96	Закрепление отсутствует	2.5
16	462756.54	2183249.63	Закрепление отсутствует	2.5
17	462862.99	2183217.36	Закрепление отсутствует	2.5
18	462885.21	2183193.07	Закрепление отсутствует	2.5
19	462869.71	2183155.35	Закрепление отсутствует	2.5
20	462887.28	2183133.13	Закрепление отсутствует	2.5
21	462833.91	2183079.77	Закрепление отсутствует	2.5
22	462903.14	2183005.11	Закрепление отсутствует	2.5
23	462932.95	2182935.54	Закрепление отсутствует	2.5
24	462905.75	2182932.41	Закрепление отсутствует	2.5
25	463019.63	2182870.46	Закрепление отсутствует	2.5
26	463069.03	2182818.15	Закрепление отсутствует	2.5
27	463092.27	2182632.21	Закрепление отсутствует	2.5
28	463139.03	2182431.85	Закрепление отсутствует	2.5
29	463158.9	2182319.4	Закрепление отсутствует	2.5
30	463176.14	2182321.45	Закрепление отсутствует	2.5
31	463183.1	2182397.27	Закрепление отсутствует	2.5
32	463179.16	2182498.39	Закрепление отсутствует	2.5
33	463199.06	2182544.6	Закрепление отсутствует	2.5
34	463183.1	2182598.62	Закрепление отсутствует	2.5
35	463226.07	2182569.15	Закрепление отсутствует	2.5



ДОКУМЕНТ ПОДПИСАН  
ЭЛЕКТРОННОЙ ПОДПИСЬЮ

Сертификат: 00BV056B7401CB38D2B3576ACDC8425108

Владелец: ФЕДЕРАЛЬНАЯ СЛУЖБА ГОСУДАРСТВЕННОЙ

РЕГИСТРАЦИИ, КАДАСТРА И КАРТОГРАФИИ

Действителен: с 27.06.2023 по 19.09.2024

полное наименование должности

инициалы, фамилия

## Земельный участок

вид объекта недвижимости

Лист № 108 раздела 3.2

Всего листов раздела 3.2: 108

Всего разделов: 8

Всего листов выписки: 322

04.09.2023г. № КУВИ-001/2023-200920311

Кадастровый номер:

43:21:480901:476

1	2	3	4	5
36	463272.72	2182590.02	Закрепление отсутствует	2.5
37	463257.99	2182700.52	Закрепление отсутствует	2.5
38	463342.7	2182763.13	Закрепление отсутствует	2.5
39	463324.29	2182823.29	Закрепление отсутствует	2.5
40	463481.44	2182926.42	Закрепление отсутствует	2.5
41	463458.11	2182996.4	Закрепление отсутствует	2.5
42	463591.93	2183038.15	Закрепление отсутствует	2.5
43	463593.16	2183073.75	Закрепление отсутствует	2.5
44	463695.06	2183132.68	Закрепление отсутствует	2.5
45	463625.08	2183232.13	Закрепление отсутствует	2.5
46	463793.28	2183294.74	Закрепление отсутствует	2.5
47	463809.24	2183535.38	Закрепление отсутствует	2.5
1	463870.63	2183568.53	Закрепление отсутствует	2.5



ДОКУМЕНТ ПОДПИСАН  
ЭЛЕКТРОННОЙ ПОДПИСЬЮ

Сертификат: 00ВВ056В7401СВ38Д2В3576АСДС8425108

Владелец: ФЕДЕРАЛЬНАЯ СЛУЖБА ГОСУДАРСТВЕННОЙ

РЕГИСТРАЦИИ, КАДАСТРА И КАРТОГРАФИИ

Действителен: с 27.06.2023 по 19.09.2024

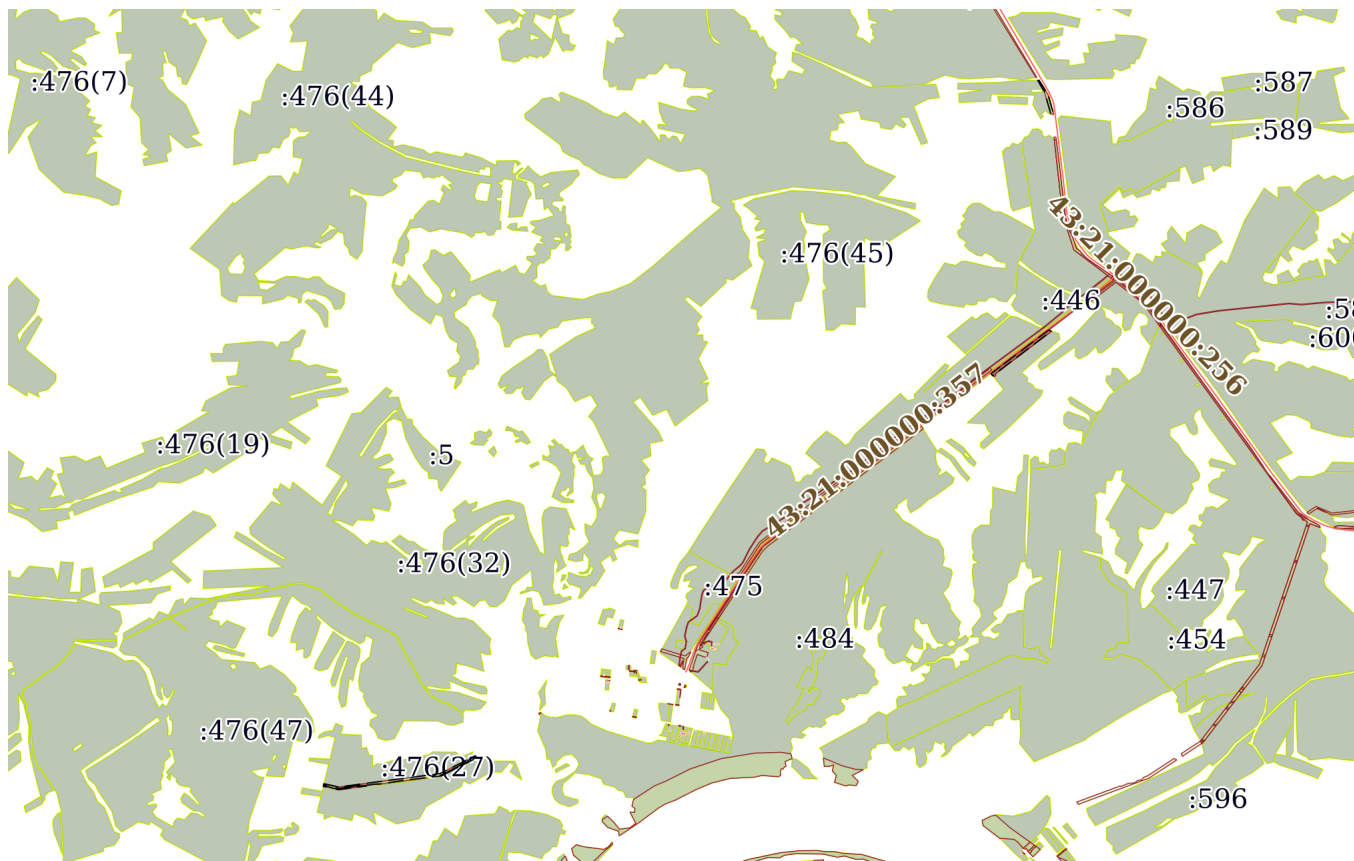
полное наименование должности

инициалы, фамилия

Выписка из Единого государственного реестра недвижимости об объекте недвижимости  
Сведения о частях земельного участка

Земельный участок			
вид объекта недвижимости			
Лист № 1 раздела 4	Всего листов раздела 4: 5	Всего разделов: 8	Всего листов выписки: 322
04.09.2023г. № КУВИ-001/2023-200920311			
Кадастровый номер:		43:21:480901:476	

План (чертеж, схема) части земельного участка      Учетный номер части: 43:21:480901:476/1



Масштаб 1:60000      Условные обозначения:



ДОКУМЕНТ ПОДПИСАН  
ЭЛЕКТРОННОЙ ПОДПИСЬЮ

Сертификат: 00BV056B7401CB38D2B3576ACDC8425108  
Владелец: ФЕДЕРАЛЬНАЯ СЛУЖБА ГОСУДАРСТВЕННОЙ  
РЕГИСТРАЦИИ, КАДАСТРА И КАРТОГРАФИИ  
Действителен: с 27.06.2023 по 19.09.2024

полное наименование должности		инициалы, фамилия
-------------------------------	--	-------------------

Земельный участок

вид объекта недвижимости

Лист № 2 раздела 4

Всего листов раздела 4: 5

Всего разделов: 8

Всего листов выписки: 322

04.09.2023г. № КУВИ-001/2023-200920311

Кадастровый номер:

43:21:480901:476

План (чертеж, схема) части земельного участка

Учетный номер части: 43:21:480901:476/2

43:21:480901:476/2

Масштаб 1:40

Условные обозначения:

ДОКУМЕНТ ПОДПИСАН  
ЭЛЕКТРОННОЙ ПОДПИСЬЮ

Сертификат: 00ВВ056В7401СВ38D2В3576АСDС8425108

Владелец: ФЕДЕРАЛЬНАЯ СЛУЖБА ГОСУДАРСТВЕННОЙ

РЕГИСТРАЦИИ, КАДАСТРА И КАРТОГРАФИИ

Действителен: с 27.06.2023 по 19.09.2024

полное наименование должности

инициалы, фамилия

Земельный участок

вид объекта недвижимости

Лист № 3 раздела 4

Всего листов раздела 4: 5

Всего разделов: 8

Всего листов выписки: 322

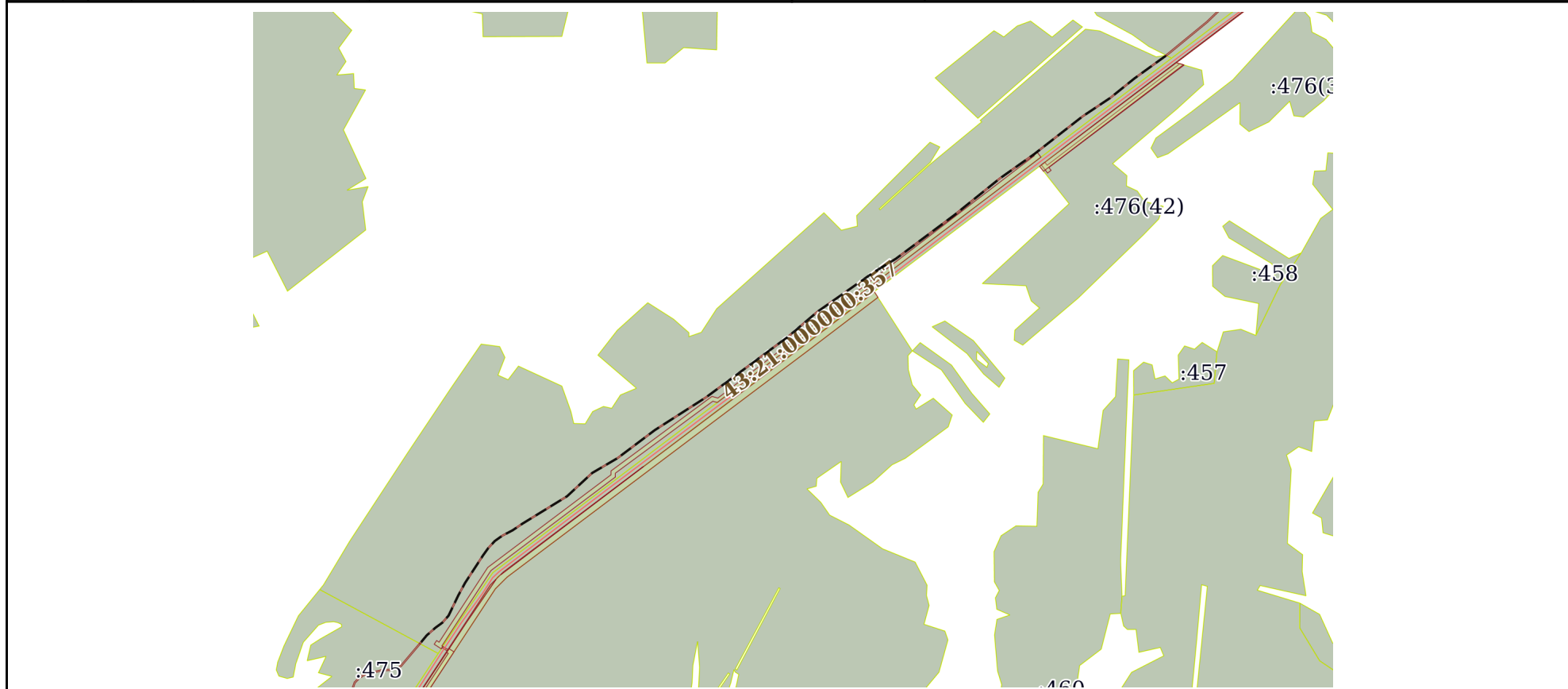
04.09.2023г. № КУВИ-001/2023-200920311

Кадастровый номер:

43:21:480901:476

План (чертеж, схема) части земельного участка

Учетный номер части: 43:21:480901:476/3



Масштаб 1:20000

Условные обозначения:

ДОКУМЕНТ ПОДПИСАН  
ЭЛЕКТРОННОЙ ПОДПИСЬЮ

Сертификат: 00ВВ056В7401СВ38D2В3576АСDC8425108

Владелец: ФЕДЕРАЛЬНАЯ СЛУЖБА ГОСУДАРСТВЕННОЙ

РЕГИСТРАЦИИ, КАДАСТРА И КАРТОГРАФИИ

Действителен: с 27.06.2023 по 19.09.2024

полное наименование должности

инициалы, фамилия

Земельный участок

вид объекта недвижимости

Лист № 4 раздела 4

Всего листов раздела 4: 5

Всего разделов: 8

Всего листов выписки: 322

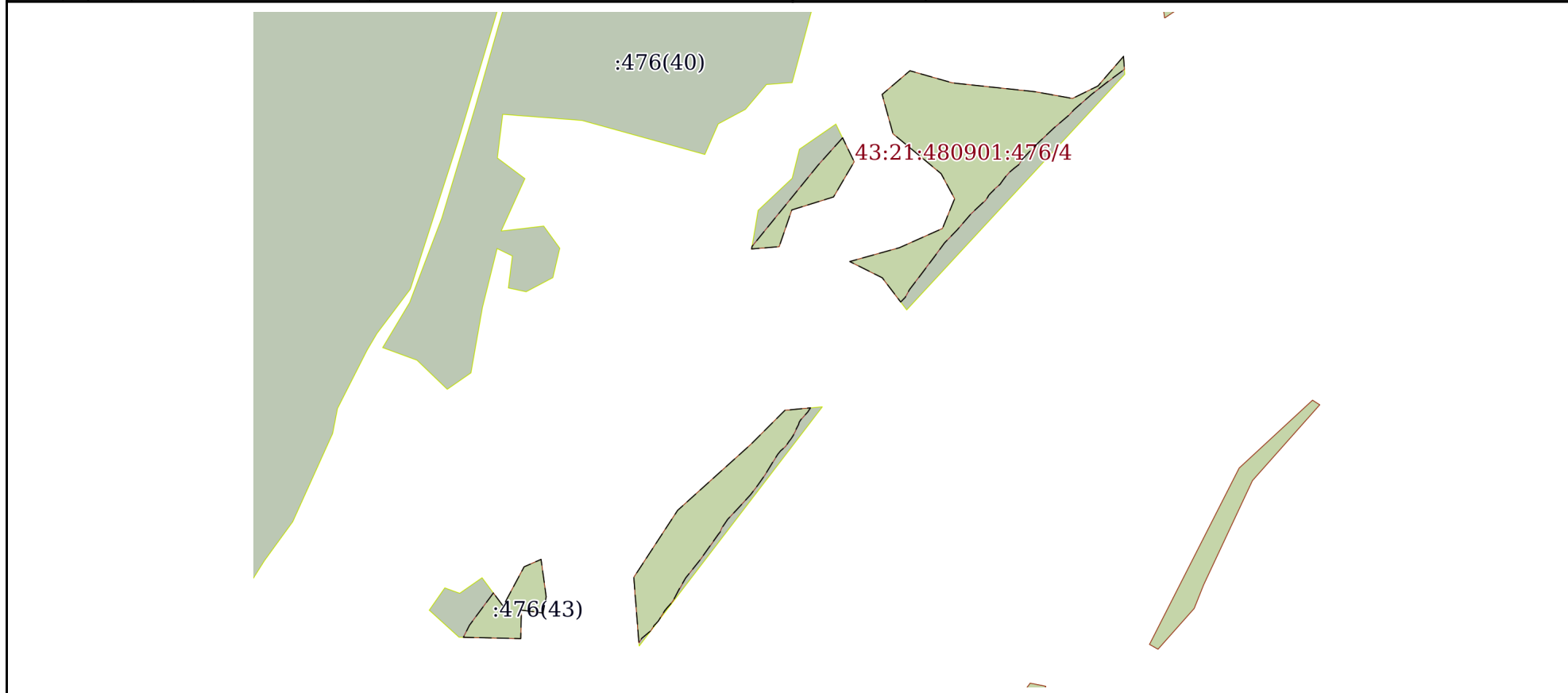
04.09.2023г. № КУВИ-001/2023-200920311

Кадастровый номер:

43:21:480901:476

План (чертеж, схема) части земельного участка

Учетный номер части: 43:21:480901:476/4



Масштаб 1:8000

Условные обозначения:



ДОКУМЕНТ ПОДПИСАН  
ЭЛЕКТРОННОЙ ПОДПИСЬЮ

Сертификат: 00ВВ056В7401СВ38D2В3576АСDC8425108

Владелец: ФЕДЕРАЛЬНАЯ СЛУЖБА ГОСУДАРСТВЕННОЙ

РЕГИСТРАЦИИ, КАДАСТРА И КАРТОГРАФИИ

Действителен: с 27.06.2023 по 19.09.2024

полное наименование должности

инициалы, фамилия

Земельный участок

вид объекта недвижимости

Лист № 5 раздела 4

Всего листов раздела 4: 5

Всего разделов: 8

Всего листов выписки: 322

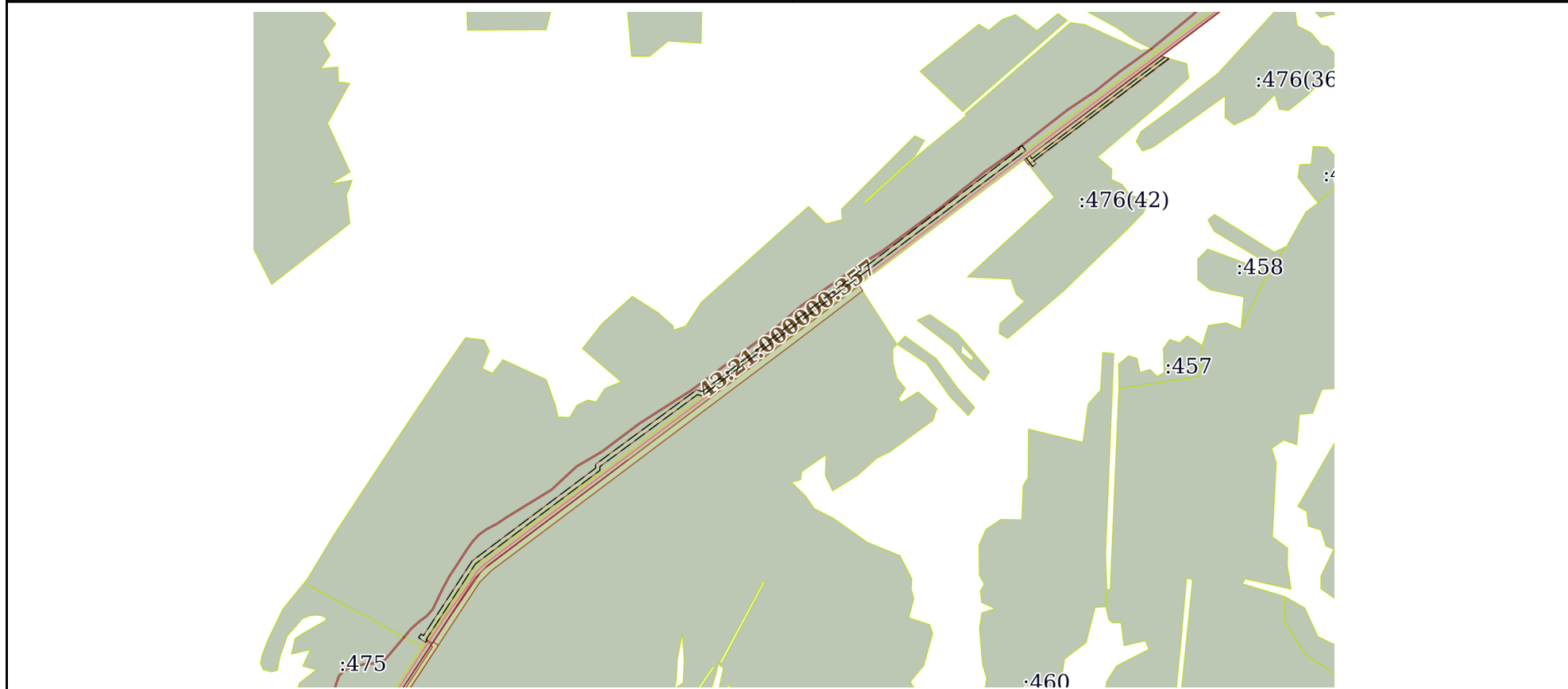
04.09.2023г. № КУВИ-001/2023-200920311

Кадастровый номер:

43:21:480901:476

План (чертеж, схема) части земельного участка

Учетный номер части: 43:21:480901:476/5



Масштаб 1:20000

Условные обозначения:



ДОКУМЕНТ ПОДПИСАН  
ЭЛЕКТРОННОЙ ПОДПИСЬЮ

Сертификат: 00ВВ056В7401СВ38D2В3576АСDС8425108

Владелец: ФЕДЕРАЛЬНАЯ СЛУЖБА ГОСУДАРСТВЕННОЙ

РЕГИСТРАЦИИ, КАДАСТРА И КАРТОГРАФИИ

Действителен: с 27.06.2023 по 19.09.2024

полное наименование должности

инициалы, фамилия

## Выписка из Единого государственного реестра недвижимости об объекте недвижимости

## Сведения о частях земельного участка

Земельный участок			
вид объекта недвижимости			
Лист № 1 раздела 4.1	Всего листов раздела 4.1: 5	Всего разделов: 8	Всего листов выписки: 322
04.09.2023г. № КУВИ-001/2023-200920311			
Кадастровый номер:		43:21:480901:476	

Учетный номер части	Площадь, м2	Содержание ограничения в использовании или ограничения права на объект недвижимости или обременения объекта недвижимости
1	2	3
43:21:480901:476/1	38165	вид ограничения (обременения): ограничения прав на земельный участок, предусмотренные статьей 56 Земельного кодекса Российской Федерации; Срок действия: не установлен; реквизиты документа-основания: о порядке установления охранных зон объектов электросетевого хозяйства и особых условий использования земельных участков, расположенных в границах таких зон от 24.02.2009 № 160 выдан: Правительство Российской Федерации; Содержание ограничения (обременения): В охранных зонах запрещается осуществлять любые действия, которые могут нарушить безопасную работу объектов электросетевого хозяйства, в том числе привести к их повреждению или уничтожению, и (или) повлечь причинение вреда жизни, здоровью граждан и имуществу физических или юридических лиц, а также повлечь нанесение экологического ущерба и возникновение пожаров, в том числе: 1) набрасывать на провода и опоры воздушных ЛЭП посторонние предметы, а также подниматься на опоры воздушных ЛЭП; 2) размещать любые объекты и предметы (материалы) в пределах созданных в соответствии с требованиями нормативно-технических документов проходов и подъездов для доступа к объектам электросетевого хозяйства, а также проводить любые работы и возводить сооружения, которые могут препятствовать доступу к объектам электросетевого хозяйства, без создания необходимых для такого доступа проходов и подъездов; 3) находиться в пределах огороженной территории и помещениях распределительных устройств и подстанций, открывать двери и люки распределительных устройств и подстанций, производить переключения и подключения в электрических сетях (указанное требование не распространяется на работников, занятых выполнением разрешенных в установленном порядке работ), разводить огонь в пределах охранных зон вводных и распределительных устройств, подстанций, воздушных ЛЭП, а также в охранных зонах кабельных ЛЭП; 4) размещать свалки; 5) производить работы ударными механизмами, сбрасывать тяжести массой свыше 5 тонн, производить сброс и слив едких и коррозионных веществ и ГСМ (в охранных зонах подземных кабельных ЛЭП); 6) складировать или размещать хранилища любых, в том числе ГСМ; 7) размещать детские и спортивные площадки, стадионы, рынки, торговые точки, полевые станы, загоны для скота, гаражи и стоянки всех видов машин и механизмов, проводить любые мероприятия, связанные с большим скоплением людей, не занятых выполнением разрешенных в установленном порядке работ (в охранных зонах воздушных ЛЭП); 8) использовать (запускать) любые летательные аппараты, в том числе воздушных змеев, спортивные модели летательных аппаратов (в охранных зонах воздушных ЛЭП); 9) бросать якоря с судов и осуществлять их проход с отданными якорями, цепями, лотами, волокушами и тралами (в охранных зонах подводных кабельных ЛЭП); 10) осуществлять проход судов с



ДОКУМЕНТ ПОДПИСАН  
ЭЛЕКТРОННОЙ ПОДПИСЬЮ

Сертификат: 00BV056B7401CB38D2B3576ACDC8425108

Владелец: ФЕДЕРАЛЬНАЯ СЛУЖБА ГОСУДАРСТВЕННОЙ  
РЕГИСТРАЦИИ, КАДАСТРА И КАРТОГРАФИИ  
Действителен: с 27.06.2023 по 19.09.2024

полное наименование должности

инициалы, фамилия



Земельный участок			
вид объекта недвижимости			
Лист № 2 раздела 4.1	Всего листов раздела 4.1: 5	Всего разделов: 8	Всего листов выписки: 322
04.09.2023г. № КУВИ-001/2023-200920311			
Кадастровый номер:		43:21:480901:476	
		<p>поднятыми стрелами кранов и других механизмов (в охранных зонах воздушных ЛЭП). В пределах охранных зон без письменного решения о согласовании сетевых организаций юридическим и физическим лицам запрещаются: 11) строительство, капитальный ремонт, реконструкция или снос зданий и сооружений; 12) горные, взрывные, мелиоративные работы, в том числе связанные с временным затоплением земель; 13) посадка и вырубка деревьев и кустарников; 14) дноуглубительные, землечерпальные и погрузочно-разгрузочные работы, добыча рыбы, других водных животных и растений придонными орудиями лова, устройство водопоев, колка и заготовка льда (в охранных зонах подводных кабельных ЛЭП); 15) проход судов, у которых расстояние по вертикали от верхнего крайнего габарита с грузом или без груза до нижней точки провеса проводов переходов воздушных ЛЭП через водоемы менее минимально допустимого расстояния, в том числе с учетом максимального уровня подъема воды при паводке; 16) проезд машин и механизмов, имеющих общую высоту с грузом или без груза от поверхности дороги более 4,5 метра (в охранных зонах воздушных ЛЭП); 17) земляные работы на глубине более 0,3 метра (на вспахиваемых землях на глубине более 0,45 метра), а также планировка грунта (в охранных зонах подземных кабельных ЛЭП); 18) полив с/х культур в случае, если высота струи воды может составить свыше 3 метров (в охранных зонах воздушных ЛЭП); 19) полевые с/х работы с применением с/х машин и оборудования высотой более 4 метров (в охранных зонах воздушных ЛЭП) или полевые с/х работы, связанные с вспашкой земли (в охранных зонах кабельных ЛЭП).; Реестровый номер границы: 43.21.2.60</p>	
43:21:480901:476/2	16	<p>вид ограничения (обременения): ограничения прав на земельный участок, предусмотренные статьей 56 Земельного кодекса Российской Федерации; Срок действия: не установлен; реквизиты документа-основания: "Об утверждении Правил установления охранных зон пунктов государственной геодезической сети, государственной нивелирной сети и государственной гравиметрической сети и признании утратившим силу постановления Правительства Российской Федерации от 07.10.1996 г. № 1170" от 12.10.2016 № 1037 выдан: Правительство РФ; Содержание ограничения (обременения): В пределах границ охранной зоны пункта запрещается без письменного согласования с Управлением Федеральной службы государственной регистрации, кадастра и картографии по Кировской области осуществление видов деятельности и проведение работ, которые могут повлечь повреждение или уничтожение наружного знака пункта, нарушить неизменность местоположения специального центра пункта или создать затруднения для использования пункта по прямому назначению и свободного доступа к нему, а именно: 1) убирать, перемещать, засыпать или повреждать составные части пункта; 2) проводить работы, размещать объекты и предметы, возводить сооружения и конструкции, которые могут препятствовать доступу к пункту без создания необходимых для такого доступа проходов и подъездов; 3) осуществлять горные, взрывные, строительные, земляные (мелиоративные) и иные работы, которые могут привести к повреждению или уничтожению пункта; 4) проводить работы, не обеспечивающие сохранность пункта. В пределах границ охранных зон пунктов независимо от формы собственности земельных участков, на которых такие охранные зоны пунктов установлены, разрешено осуществлять геодезические работы без согласования с собственниками и иными правообладателями указанных земельных участков.; Реестровый номер границы: 43.21.2.87</p>	



ДОКУМЕНТ ПОДПИСАН  
ЭЛЕКТРОННОЙ ПОДПИСЬЮ

Сертификат: 00BV056B7401CB38D2B3576ACDC8425108

Владелец: ФЕДЕРАЛЬНАЯ СЛУЖБА ГОСУДАРСТВЕННОЙ  
РЕГИСТРАЦИИ, КАДАСТРА И КАРТОГРАФИИ  
Действителен: с 27.06.2023 по 19.09.2024

полное наименование должности

инициалы, фамилия

## Земельный участок

вид объекта недвижимости

Лист № 3 раздела 4.1

Всего листов раздела 4.1: 5

Всего разделов: 8

Всего листов выписки: 322

04.09.2023г. № КУВИ-001/2023-200920311

Кадастровый номер:

43:21:480901:476

43:21:480901:476/3

вид ограничения (обременения): ограничения прав на земельный участок, предусмотренные статьей 56 Земельного кодекса Российской Федерации; Срок действия: не установлен; реквизиты документа-основания: об утверждении Правил охраны линий и сооружений связи Российской Федерации от 09.06.1995 № 578 выдан: Правительство РФ; Содержание ограничения (обременения): Постановление Правительства Российской Федерации от 09.06.1995 г. № 578 "Об утверждении Правил охраны линий и сооружений связи Российской Федерации": п. 48: а) осуществлять всякого рода строительные, монтажные и взрывные работы, планировку грунта землеройными механизмами (за исключением зон песчаных барханов) и земляные работы (за исключением вспашки на глубину не более 0,3 метра); б) производить геолого-съёмочные, поисковые, геодезические и другие изыскательские работы, которые связаны с бурением скважин, шурфованием, взятием проб грунта, осуществлением взрывных работ; в) производить посадку деревьев, располагать полевые станы, содержать скот, складировать материалы, корма и удобрения, жечь костры, устраивать стрельбища; г) устраивать проезды и стоянки автотранспорта, тракторов и механизмов, провозить негабаритные грузы под проводами воздушных линий связи и линий радиофикации, строить каналы (арыки), устраивать заграждения и другие препятствия; д) устраивать причалы для стоянки судов, барж и плавучих кранов, производить погрузочно-разгрузочные, подводно-технические, дноуглубительные и землечерпательные работы, выделять рыбопромысловые участки, производить добычу рыбы, других водных животных, а также водных растений придонными орудиями лова, устраивать водопои, производить колку и заготовку льда. Судам и другим плавучим средствам запрещается бросать якоря, проходить с отданными якорями, цепями, лотами, волокушами и тралами; е) производить строительство и реконструкцию линий электропередач, радиостанций и других объектов, излучающих электромагнитную энергию и оказывающих опасное воздействие на линии связи и линии радиофикации; ж) производить защиту подземных коммуникаций от коррозии без учета проходящих подземных кабельных линий связи. п.49: а) производить снос и реконструкцию зданий и мостов, осуществлять переустройство коллекторов, туннелей метрополитена и железных дорог, где проложены кабели связи, установлены столбы воздушных линий связи и линий радиофикации, размещены технические сооружения радиорелейных станций, кабельные ящики и распределительные коробки, без предварительного выноса заказчиками (застройщиками) линий и сооружений связи, линий и сооружений радиофикации по согласованию с предприятиями, в ведении которых находятся эти линии и сооружения; б) производить засыпку трасс подземных кабельных линий связи, устраивать на этих трассах временные склады, стоки химически активных веществ и свалки промышленных, бытовых и прочих отходов, ломать замерные, сигнальные, предупредительные знаки и телефонные колодцы; в) открывать двери и люки необслуживаемых усилительных и регенерационных пунктов (надземных и подземных) и радиорелейных станций, кабельных колодцев телефонной канализации, распределительных шкафов и кабельных ящиков, а также подключаться к линиям связи (за исключением лиц, обслуживающих эти линии); г) огораживать трассы линий связи, препятствуя свободному доступу к ним технического персонала; д) самовольно подключаться к абонентской телефонной линии и линии радиофикации в целях пользования услугами связи; е) совершать иные



ДОКУМЕНТ ПОДПИСАН  
ЭЛЕКТРОННОЙ ПОДПИСЬЮ

Сертификат: 00ВВ056В7401СВ38Д2В3576АСДС8425108

Владелец: ФЕДЕРАЛЬНАЯ СЛУЖБА ГОСУДАРСТВЕННОЙ

РЕГИСТРАЦИИ, КАДАСТРА И КАРТОГРАФИИ

Действителен: с 27.06.2023 по 19.09.2024

полное наименование должности

инициалы, фамилия

Земельный участок			
вид объекта недвижимости			
Лист № 4 раздела 4.1	Всего листов раздела 4.1: 5	Всего разделов: 8	Всего листов выписки: 322

04.09.2023г. № КУВИ-001/2023-200920311

Кадастровый номер: 43:21:480901:476

		действия, которые могут причинить повреждения сооружениям связи и радиофикации (повреждать опоры и арматуру воздушных линий связи, обрывать провода, набрасывать на них посторонние предметы и другое).; Реестровый номер границы: 43:21-6.238; Вид объекта реестра границ: Зона с особыми условиями использования территории; Вид зоны по документу: Охранная зона ВОЛС «01300607193000. Подключение СЗО в рамках проекта «Цифровая экономика» в Кировском филиале» Кировская область, Нолинский район, деревня Хмелевка, улица Луговая, дом 2 ФАП; Тип зоны: Охранная зона линий и сооружений связи и линий и сооружений радиофикации
43:21:480901:476/4	61706	вид ограничения (обременения): ограничения прав на земельный участок, предусмотренные статьей 56 Земельного кодекса Российской Федерации; Срок действия: не установлен; реквизиты документа-основания: водный кодекс Российской Федерации от 03.06.2006 № 74-ФЗ выдан: Государственная Дума; определение местоположения береговой линии (границы водного объекта) и установление границ водоохранных зон и границ прибрежных защитных полос (II этап) реки Вятки от устья р. Моломы до границы Кировской области с Республикой Татарстан от 19.11.2020 № 187 выдан: Министерство охраны окружающей среды Кировской области; Содержание ограничения (обременения): В соответствии со ст.65 Водного кодекса Российской Федерации от 03 июля 2006 года № 74-ФЗ в границах прибрежной защитной полосы запрещается: 1) использование сточных вод в целях регулирования плодородия почв;2) размещение кладбищ, скотомогильников, объектов размещения отходов производства и потребления, химических, взрывчатых, токсичных, отравляющих и ядовитых веществ, пунктов захоронения радиоактивных отходов;3) осуществление авиационных мер по борьбе с вредными организмами;4) движение и стоянка транспортных средств (кроме специальных транспортных средств), за исключением их движения по дорогам и стоянки на дорогах и в специально оборудованных местах, имеющих твердое покрытие;5) строительство и реконструкция автозаправочных станций, складов горюче-смазочных материалов (за исключением случаев, если автозаправочные станции, склады горюче-смазочных материалов размещены на территориях портов, инфраструктуры внутренних водных путей, в том числе баз (сооружений) для стоянки маломерных судов, объектов органов федеральной службы безопасности), станций технического обслуживания, используемых для технического осмотра и ремонта транспортных средств, осуществление мойки транспортных средств;6) хранение пестицидов и агрохимикатов (за исключением хранения агрохимикатов в специализированных хранилищах на территориях морских портов за пределами границ прибрежных защитных полос), применение пестицидов и агрохимикатов;7) сброс сточных, в том числе дренажных, вод; 8) разведка и добыча общераспространенных полезных ископаемых (за исключением случаев, если разведка и добыча общераспространенных полезных ископаемых осуществляются пользователями недр, осуществляющими разведку и добычу иных видов полезных ископаемых, в границах предоставленных им в соответствии с законодательством Российской Федерации о недрах горных отводов и (или) геологических отводов на основании утвержденного технического проекта в соответствии со статьей 19.1 Закона Российской Федерации от 21 февраля 1992 года N 2395-1 "О недрах"). В границах прибрежных защитных полос наряду с установленными частью 15 настоящей статьи



ДОКУМЕНТ ПОДПИСАН  
ЭЛЕКТРОННОЙ ПОДПИСЬЮ

Сертификат: 00BV056B7401CB38D2B3576ACDC8425108

Владелец: ФЕДЕРАЛЬНАЯ СЛУЖБА ГОСУДАРСТВЕННОЙ

РЕГИСТРАЦИИ, КАДАСТРА И КАРТОГРАФИИ

Действителен: с 27.06.2023 по 19.09.2024

полное наименование должности

инициалы, фамилия

Земельный участок			
вид объекта недвижимости			
Лист № 5 раздела 4.1	Всего листов раздела 4.1: 5	Всего разделов: 8	Всего листов выписки: 322
04.09.2023г. № КУВИ-001/2023-200920311			
Кадастровый номер:		43:21:480901:476	
		ограничениями запрещаются: 1) распашка земель; 2) размещение отвалов размываемых грунтов; 3) выпас сельскохозяйственных животных и организация для них летних лагерей, ванн.; Реестровый номер границы: 43:00-6.245; Вид объекта реестра границ: Зона с особыми условиями использования территории; Вид зоны по документу: Прибрежная защитная полоса реки Вятка, местоположение: Кировская область, Нолинский, Лебяжский, Уржумский, Кильмезский, Малмыжский, Верхошижемский, Вятскополянский районы, г. Вятские Поляны; Тип зоны: Прибрежная защитная полоса	
43:21:480901:476/5	44177	вид ограничения (обременения): ограничения прав на земельный участок, предусмотренные статьей 56 Земельного кодекса Российской Федерации; Срок действия: не установлен; реквизиты документа-основания: об установлении публичного сервитута от 02.08.2023 № 669 выдан: Администрация Нолинского района Кировской области; Содержание ограничения (обременения): Публичный сервитут в целях размещения линейного объекта: «Газопровод межпоселковый от газопровода от с. Швариха до д. Хмелевка Нолинского района Кировской области». Срок публичного сервитута 10 лет. Владелец публичного сервитута: ООО «Газпром газификация», ИНН 7813655197, ОГРН 1217800107744. Почтовый адрес: 194044, г. Санкт-Петербург, вн.тер.г. Муниципальный округ Сампсониевское, пр-кт Большой Сампсониевский, д.60, литера А. Электронная почта: info@eoggazprom.ru; Реестровый номер границы: 43:21-6.703; Вид объекта реестра границ: Зона с особыми условиями использования территории; Вид зоны по документу: Публичный сервитут в целях строительства и эксплуатации линейного объекта «Газопровод межпоселковый от газопровода от с. Швариха до д. Хмелевка Нолинского района Кировской области», местоположение: Кировская область, Нолинский район, Шварихинское сельское поселение; Тип зоны: Зона публичного сервитута	

полное наименование должности	 ДОКУМЕНТ ПОДПИСАН ЭЛЕКТРОННОЙ ПОДПИСЬЮ Сертификат: 00BV056B7401CB38D2B3576ACDC8425108 Владелец: ФЕДЕРАЛЬНАЯ СЛУЖБА ГОСУДАРСТВЕННОЙ РЕГИСТРАЦИИ, КАДАСТРА И КАРТОГРАФИИ Действителен: с 27.06.2023 по 19.09.2024	инициалы, фамилия
-------------------------------	---	-------------------

## Выписка из Единого государственного реестра недвижимости об объекте недвижимости

## Сведения о частях земельного участка

Земельный участок			
вид объекта недвижимости			
Лист № 1 раздела 4.2	Всего листов раздела 4.2: 14	Всего разделов: 8	Всего листов выписки: 322
04.09.2023г. № КУВИ-001/2023-200920311			
Кадастровый номер:		43:21:480901:476	

Сведения о характерных точках границы части (частей) земельного участка				
Учетный номер части: 43:21:480901:476/1				
Система координат МСК-43, зона 2 (21)				
Номер точки	Координаты, м		Описание закрепления на местности	Средняя квадратичная погрешность определения координат характерных точек границ земельного участка, м
	X	Y		
1	2	3	4	5
1	464029.35	2182154.75	-	-
2	464023.98	2182179.74	-	-
3	464039.49	2182157.2	-	-
1	464029.35	2182154.75	-	-
1	464045.73	2182158.71	-	-
2	464028.39	2182183.9	-	-
3	464012.18	2182238.87	-	-
4	464013.58	2182268.29	-	-
5	464032.95	2182390.22	-	-
6	464032.95	2182432.54	-	-
7	464036.53	2182458.3	-	-
8	464037.96	2182509.17	-	-
9	464047.28	2182571.53	-	-
10	464048.71	2182618.83	-	-
11	464075.21	2182788.58	-	-
12	464110.98	2183088.33	-	-
13	464151.61	2183156.75	-	-
14	464181	2183224.13	-	-
15	464234.24	2183314.31	-	-
16	464247.79	2183323.02	-	-
17	464131.27	2183094.14	-	0.1

 ДОКУМЕНТ ПОДПИСАН ЭЛЕКТРОННОЙ ПОДПИСЬЮ Сертификат: 00BV056B7401CB38D2B3576ACDC8425108 Владелец: ФЕДЕРАЛЬНАЯ СЛУЖБА ГОСУДАРСТВЕННОЙ РЕГИСТРАЦИИ, КАДАСТРА И КАРТОГРАФИИ Действителен: с 27.06.2023 по 19.09.2024	инициалы, фамилия
полное наименование должности	

## Земельный участок

вид объекта недвижимости

Лист № 2 раздела 4.2

Всего листов раздела 4.2: 14

Всего разделов: 8

Всего листов выписки: 322

04.09.2023г. № КУВИ-001/2023-200920311

Кадастровый номер:

43:21:480901:476

1	2	3	4	5
18	464110.01	2182929.24	-	0.1
19	464098.6	2182850.75	-	0.1
20	464076.68	2182677.11	-	0.1
21	464023.28	2182278.62	-	0.1
22	464040.35	2182203.49	-	0.1
23	464049.77	2182159.68	-	-
1	464045.73	2182158.71	-	-
1	464006.97	2182255.61	-	-
2	464002.38	2182275.81	-	0.1
3	464002.07	2182278.45	-	0.1
4	464031.68	2182499.43	-	-
5	464030.54	2182458.8	-	-
6	464026.95	2182432.95	-	-
7	464026.95	2182390.69	-	-
8	464007.6	2182268.91	-	-
1	464006.97	2182255.61	-	-
1	464111.29	2183100.61	-	-
2	464111.73	2183102.04	-	0.1
3	464263.41	2183399.99	-	-
4	464264.69	2183395.73	-	-
5	464274.28	2183375.06	-	-
6	464253.63	2183334.5	-	-
7	464229.91	2183318.77	-	-
8	464175.65	2183226.87	-	-
9	464146.26	2183159.5	-	-
1	464111.29	2183100.61	-	-
1	467398.67	2187595.93	-	-
2	467344.63	2187525	-	-
3	467328.12	2187537.99	-	-



ДОКУМЕНТ ПОДПИСАН  
ЭЛЕКТРОННОЙ ПОДПИСЬЮ

Сертификат: 00ВВ056В7401СВ38D2В3576АСDС8425108

Владелец: ФЕДЕРАЛЬНАЯ СЛУЖБА ГОСУДАРСТВЕННОЙ

РЕГИСТРАЦИИ, КАДАСТРА И КАРТОГРАФИИ

Действителен: с 27.06.2023 по 19.09.2024

полное наименование должности

инициалы, фамилия

Земельный участок				
вид объекта недвижимости				
Лист № 3 раздела 4.2		Всего листов раздела 4.2: 14		Всего разделов: 8
Всего листов выписки: 322				
04.09.2023г. № КУВИ-001/2023-200920311				
Кадастровый номер:			43:21:480901:476	
1	2	3	4	5
4	467606.03	2187902.75	-	0.1
5	467687.78	2188010.32	-	-
6	467694.7	2187986.54	-	-
1	467398.67	2187595.93	-	-
1	469701.92	2187910.92	-	-
2	469702.14	2187900.25	-	-
3	469667.17	2187920.2	-	0.1
4	469611.26	2187954.05	-	0.1
5	469431.49	2188005.94	-	-
6	469428.44	2188028.69	-	-
7	469591.81	2187981.5	-	-
1	469701.92	2187910.92	-	-



ДОКУМЕНТ ПОДПИСАН  
ЭЛЕКТРОННОЙ ПОДПИСЬЮ

Сертификат: 00ВВ056В7401СВ38D2В3576АСDС8425108

Владелец: ФЕДЕРАЛЬНАЯ СЛУЖБА ГОСУДАРСТВЕННОЙ  
РЕГИСТРАЦИИ, КАДАСТРА И КАРТОГРАФИИ  
Действителен: с 27.06.2023 по 19.09.2024

полное наименование должности

инициалы, фамилия

Земельный участок			
вид объекта недвижимости			
Лист № 4 раздела 4.2	Всего листов раздела 4.2: 14	Всего разделов: 8	Всего листов выписки: 322

04.09.2023г. № КУВИ-001/2023-200920311

Кадастровый номер: 43:21:480901:476

Сведения о характерных точках границы части (частей) земельного участка				
Учетный номер части: 43:21:480901:476/2				
Система координат МСК-43, зона 2 (21)				
Номер точки	Координаты, м		Описание закрепления на местности	Средняя квадратичная погрешность определения координат характерных точек границ земельного участка, м
	X	Y		
1	2	3	4	5
1	466264.04	2177868.02	-	0.2
2	466260.04	2177868.02	-	0.2
3	466260.04	2177872.02	-	0.2
4	466264.04	2177872.02	-	0.2
1	466264.04	2177868.02	-	0.2



ДОКУМЕНТ ПОДПИСАН  
ЭЛЕКТРОННОЙ ПОДПИСЬЮ

Сертификат: 00ВВ056В7401СВ38D2В3576АСDС8425108

Владелец: ФЕДЕРАЛЬНАЯ СЛУЖБА ГОСУДАРСТВЕННОЙ

РЕГИСТРАЦИИ, КАДАСТРА И КАРТОГРАФИИ

Действителен: с 27.06.2023 по 19.09.2024

полное наименование должности

инициалы, фамилия



## Земельный участок

вид объекта недвижимости

Лист № 5 раздела 4.2

Всего листов раздела 4.2: 14

Всего разделов: 8

Всего листов выписки: 322

04.09.2023г. № КУВИ-001/2023-200920311

Кадастровый номер:

43:21:480901:476

## Сведения о характерных точках границы части (частей) земельного участка

Учетный номер части: 43:21:480901:476/3

## Система координат

Номер точки	Координаты, м		Описание закрепления на местности	Средняя квадратичная погрешность определения координат характерных точек границ земельного участка, м
	X	Y		
1	2	3	4	5
1	467718.9	2187948.87	-	-
2	467719.39	2187952.57	-	-
3	467718.27	2187954.83	-	-
4	467639.8	2187846.29	-	-
5	467574.37	2187765.07	-	-
6	467511.4	2187670.77	-	-
7	467384.35	2187507.94	-	-
8	467301.65	2187391.12	-	-
9	467178.75	2187238.6	-	-
10	467030.72	2187040.5	-	-
11	466985.65	2186966.48	-	-
12	466851.18	2186774.82	-	-
13	466768.09	2186677.15	-	-
14	466562.88	2186399.6	-	-
15	466451.54	2186225.71	-	-
16	466357.33	2186100.45	-	-
17	466306.9	2186014.33	-	-
18	466228.23	2185929.63	-	-
19	466135.51	2185778.54	-	-
20	466113.32	2185745.67	-	-
21	466094.73	2185710.22	-	-
22	466077.21	2185685.66	-	-
23	466053.54	2185663.72	-	-
24	466028.87	2185646.08	-	-



ДОКУМЕНТ ПОДПИСАН  
ЭЛЕКТРОННОЙ ПОДПИСЬЮ

Сертификат: 00ВВ056В7401СВ38D2В3576АСDC8425108

Владелец: ФЕДЕРАЛЬНАЯ СЛУЖБА ГОСУДАРСТВЕННОЙ

РЕГИСТРАЦИИ, КАДАСТРА И КАРТОГРАФИИ

Действителен: с 27.06.2023 по 19.09.2024

полное наименование должности

инициалы, фамилия

## Земельный участок

вид объекта недвижимости

Лист № 6 раздела 4.2

Всего листов раздела 4.2: 14

Всего разделов: 8

Всего листов выписки: 322

04.09.2023г. № КУВИ-001/2023-200920311

Кадастровый номер:

43:21:480901:476

1	2	3	4	5
25	465936.42	2185585.74	-	-
26	465894.02	2185562.75	-	-
27	465825.4	2185529.76	-	-
28	465801.12	2185508.16	-	-
29	465784.21	2185484.99	-	-
30	465758.69	2185455.92	-	-
31	465731	2185433.02	-	-
32	465732.95	2185429.43	-	-
33	465761.49	2185453.04	-	-
34	465787.34	2185482.49	-	-
35	465804.1	2185505.45	-	-
36	465827.64	2185526.4	-	-
37	465895.84	2185559.18	-	-
38	465938.47	2185582.3	-	-
39	466031.13	2185642.78	-	-
40	466056.07	2185660.62	-	-
41	466080.23	2185683.01	-	-
42	466098.15	2185708.12	-	-
43	466116.76	2185743.62	-	-
44	466138.87	2185776.37	-	-
45	466231.43	2185927.2	-	-
46	466310.13	2186011.93	-	-
47	466360.66	2186098.23	-	-
48	466454.83	2186223.42	-	-
49	466566.18	2186397.33	-	-
50	466771.22	2186674.66	-	-
51	466854.35	2186772.37	-	-
52	466989	2186964.28	-	-
53	467034.04	2187038.25	-	-



ДОКУМЕНТ ПОДПИСАН  
ЭЛЕКТРОННОЙ ПОДПИСЬЮ

Сертификат: 00ВВ056В7401СВ38D2В3576АСDC8425108

Владелец: ФЕДЕРАЛЬНАЯ СЛУЖБА ГОСУДАРСТВЕННОЙ

РЕГИСТРАЦИИ, КАДАСТРА И КАРТОГРАФИИ

Действителен: с 27.06.2023 по 19.09.2024

полное наименование должности

инициалы, фамилия

## Земельный участок

вид объекта недвижимости

Лист № 7 раздела 4.2

Всего листов раздела 4.2: 14

Всего разделов: 8

Всего листов выписки: 322

04.09.2023г. № КУВИ-001/2023-200920311

Кадастровый номер:

43:21:480901:476

1	2	3	4	5
54	467181.91	2187236.15	-	-
55	467304.84	2187388.7	-	-
56	467387.56	2187505.55	-	-
57	467514.65	2187668.43	-	-
58	467577.6	2187762.7	-	-
59	467642.98	2187843.86	-	-
1	467718.9	2187948.87	-	-



ДОКУМЕНТ ПОДПИСАН  
ЭЛЕКТРОННОЙ ПОДПИСЬЮ

Сертификат: 00ВВ056В7401СВ38D2В3576АСDС8425108

Владелец: ФЕДЕРАЛЬНАЯ СЛУЖБА ГОСУДАРСТВЕННОЙ

РЕГИСТРАЦИИ, КАДАСТРА И КАРТОГРАФИИ

Действителен: с 27.06.2023 по 19.09.2024

полное наименование должности

инициалы, фамилия

## Земельный участок

вид объекта недвижимости

Лист № 8 раздела 4.2

Всего листов раздела 4.2: 14

Всего разделов: 8

Всего листов выписки: 322

04.09.2023г. № КУВИ-001/2023-200920311

Кадастровый номер:

43:21:480901:476

## Сведения о характерных точках границы части (частей) земельного участка

Учетный номер части: 43:21:480901:476/4

## Система координат

Номер точки	Координаты, м		Описание закрепления на местности	Средняя квадратичная погрешность определения координат характерных точек границ земельного участка, м
	X	Y		
1	2	3	4	5
1	462854.42	2183628.41	-	-
2	462836.67	2183641.51	-	-
3	462889.74	2183669.87	-	-
4	462899.8	2183692.74	-	-
5	462849.25	2183699.69	-	-
6	462827.34	2183695.33	-	-
7	462831.18	2183666.21	-	-
8	462792.76	2183665.3	-	-
9	462794.46	2183587.9	-	-
10	462810.73	2183596.08	-	-
1	462854.42	2183628.41	-	-
1	463469.42	2184099.8	-	-
2	463437.08	2184115.44	-	-
3	463389.54	2184087.54	-	-
4	463371.97	2184031.22	-	-
5	463322.37	2184014.16	-	-
6	463319.27	2183976.96	-	-
7	463322.68	2183977.53	-	-
8	463432.31	2184066.55	-	-
1	463469.42	2184099.8	-	-
1	463101.25	2184021.97	-	-
2	463104.54	2184056.49	-	-
3	463098.77	2184052.64	-	-
4	463088.51	2184043.35	-	-



ДОКУМЕНТ ПОДПИСАН  
ЭЛЕКТРОННОЙ ПОДПИСЬЮ

Сертификат: 00ВВ056В7401СВ38Д2В3576АСДС8425108

Владелец: ФЕДЕРАЛЬНАЯ СЛУЖБА ГОСУДАРСТВЕННОЙ

РЕГИСТРАЦИИ, КАДАСТРА И КАРТОГРАФИИ

Действителен: с 27.06.2023 по 19.09.2024

полное наименование должности

инициалы, фамилия

## Земельный участок

вид объекта недвижимости

Лист № 9 раздела 4.2

Всего листов раздела 4.2: 14

Всего разделов: 8

Всего листов выписки: 322

04.09.2023г. № КУВИ-001/2023-200920311

Кадастровый номер:

43:21:480901:476

1	2	3	4	5
5	463085.1	2184041.2	-	-
6	463082.14	2184040.4	-	-
7	463074.47	2184036.39	-	-
8	463071.02	2184035.07	-	-
9	463066.95	2184033.05	-	-
10	463062.41	2184030.02	-	-
11	463058.86	2184027.19	-	-
12	463055.78	2184025.22	-	-
13	463052.23	2184022.56	-	-
14	463049.36	2184019.43	-	-
15	463046.51	2184016.13	-	-
16	463042	2184012.43	-	-
17	463032.6	2184006.35	-	-
18	463013.91	2183995.02	-	-
19	462999.67	2183985.04	-	-
20	462986.93	2183975.31	-	-
21	462967.21	2183957.25	-	-
22	462953.91	2183944.65	-	-
23	462945.16	2183938.76	-	-
24	462942.26	2183936.63	-	-
25	462936.52	2183934.38	-	-
26	462934.11	2183932.27	-	-
27	462899.01	2183907.37	-	-
28	462874.69	2183887.93	-	-
29	462858.59	2183878.56	-	-
30	462847.82	2183873.08	-	-
31	462843.43	2183870.54	-	-
32	462839.56	2183867.54	-	-
33	462834.58	2183862.98	-	-



ДОКУМЕНТ ПОДПИСАН  
ЭЛЕКТРОННОЙ ПОДПИСЬЮ

Сертификат: 00ВВ056В7401СВ38D2В3576АСDC8425108

Владелец: ФЕДЕРАЛЬНАЯ СЛУЖБА ГОСУДАРСТВЕННОЙ

РЕГИСТРАЦИИ, КАДАСТРА И КАРТОГРАФИИ

Действителен: с 27.06.2023 по 19.09.2024

полное наименование должности

инициалы, фамилия

## Земельный участок

вид объекта недвижимости

Лист № 10 раздела 4.2

Всего листов раздела 4.2: 14

Всего разделов: 8

Всего листов выписки: 322

04.09.2023г. № КУВИ-001/2023-200920311

Кадастровый номер:

43:21:480901:476

1	2	3	4	5
34	462830.4	2183859.62	-	-
35	462824.88	2183856.21	-	-
36	462820.17	2183853.34	-	-
37	462816.43	2183851	-	-
38	462812.74	2183847.66	-	-
39	462810.66	2183845.57	-	-
40	462806.45	2183842.88	-	-
41	462803.21	2183840.74	-	-
42	462800.36	2183837.28	-	-
43	462793.07	2183828.62	-	-
44	462786.95	2183824.82	-	-
45	462875.47	2183817.92	-	-
46	462966.03	2183877.09	-	-
47	463055.37	2183976.09	-	-
1	463101.25	2184021.97	-	-
1	463579.37	2184478.98	-	-
2	463562.14	2184480.27	-	-
3	463559.12	2184476.51	-	-
4	463546.69	2184459.45	-	-
5	463527.9	2184435.6	-	-
6	463522.25	2184429.13	-	-
7	463514.4	2184420.15	-	-
8	463507.58	2184412.34	-	-
9	463499.89	2184405.16	-	-
10	463482.92	2184385.23	-	-
11	463463.95	2184365.21	-	-
12	463454.54	2184355.62	-	-
13	463439.96	2184341.96	-	-
14	463433.14	2184337.66	-	-



ДОКУМЕНТ ПОДПИСАН  
ЭЛЕКТРОННОЙ ПОДПИСЬЮ

Сертификат: 00ВВ056В7401СВ38D2В3576АСDС8425108

Владелец: ФЕДЕРАЛЬНАЯ СЛУЖБА ГОСУДАРСТВЕННОЙ

РЕГИСТРАЦИИ, КАДАСТРА И КАРТОГРАФИИ

Действителен: с 27.06.2023 по 19.09.2024

полное наименование должности

инициалы, фамилия

## Земельный участок

вид объекта недвижимости

Лист № 11 раздела 4.2

Всего листов раздела 4.2: 14

Всего разделов: 8

Всего листов выписки: 322

04.09.2023г. № КУВИ-001/2023-200920311

Кадастровый номер:

43:21:480901:476

1	2	3	4	5
15	463428.41	2184331.44	-	-
16	463422.86	2184325.02	-	-
17	463416.92	2184319.76	-	-
18	463412.39	2184316.39	-	-
19	463406.57	2184312.29	-	-
20	463403.56	2184308.83	-	-
21	463401.03	2184305.71	-	-
22	463398.61	2184303.77	-	-
23	463394.95	2184299.94	-	-
24	463391.9	2184297.13	-	-
25	463387.67	2184294.78	-	-
26	463384.76	2184292.65	-	-
27	463383.18	2184290.58	-	-
28	463366.93	2184273.35	-	-
29	463345.07	2184254.53	-	-
30	463327.64	2184237.58	-	-
31	463307.28	2184222.67	-	-
32	463280.64	2184202.64	-	-
33	463264.51	2184190.25	-	-
34	463258.16	2184186.63	-	-
35	463253.76	2184184.27	-	-
36	463247.58	2184178.21	-	-
37	463280.3	2184153.35	-	-
38	463302.26	2184109.44	-	-
39	463320.92	2184176.4	-	-
40	463346.91	2184234.59	-	-
41	463387.16	2184251.06	-	-
42	463421.01	2184232.76	-	-
43	463474.99	2184167.81	-	-



ДОКУМЕНТ ПОДПИСАН  
ЭЛЕКТРОННОЙ ПОДПИСЬЮ

Сертификат: 00ВВ056В7401СВ38D2В3576АСDС8425108

Владелец: ФЕДЕРАЛЬНАЯ СЛУЖБА ГОСУДАРСТВЕННОЙ

РЕГИСТРАЦИИ, КАДАСТРА И КАРТОГРАФИИ

Действителен: с 27.06.2023 по 19.09.2024

полное наименование должности

инициалы, фамилия

## Земельный участок

вид объекта недвижимости

Лист № 12 раздела 4.2

Всего листов раздела 4.2: 14

Всего разделов: 8

Всего листов выписки: 322

04.09.2023г. № КУВИ-001/2023-200920311

Кадастровый номер:

43:21:480901:476

1	2	3	4	5
44	463528.05	2184153.17	-	-
45	463560.07	2184190.68	-	-
46	463543.61	2184248.31	-	-
47	463531.71	2184359.93	-	-
48	463522.62	2184410.15	-	-
49	463539.53	2184444.56	-	-
1	463579.37	2184478.98	-	-



ДОКУМЕНТ ПОДПИСАН  
ЭЛЕКТРОННОЙ ПОДПИСЬЮ

Сертификат: 00ВВ056В7401СВ38D2В3576АСDС8425108

Владелец: ФЕДЕРАЛЬНАЯ СЛУЖБА ГОСУДАРСТВЕННОЙ

РЕГИСТРАЦИИ, КАДАСТРА И КАРТОГРАФИИ

Действителен: с 27.06.2023 по 19.09.2024

полное наименование должности

инициалы, фамилия



## Земельный участок

вид объекта недвижимости

Лист № 13 раздела 4.2

Всего листов раздела 4.2: 14

Всего разделов: 8

Всего листов выписки: 322

04.09.2023г. № КУВИ-001/2023-200920311

Кадастровый номер:

43:21:480901:476

## Сведения о характерных точках границы части (частей) земельного участка

Учетный номер части: 43:21:480901:476/5

## Система координат

Номер точки	Координаты, м		Описание закрепления на местности	Средняя квадратичная погрешность определения координат характерных точек границ земельного участка, м
	X	Y		
1	2	3	4	5
1	467340.69	2187555.99	-	-
2	467331.03	2187563.38	-	-
3	467322.21	2187551.87	-	-
4	467349.47	2187531.01	-	-
5	467352.79	2187535.39	-	-
6	467358.23	2187542.56	-	-
7	467348.03	2187550.37	-	-
8	467691.2	2187998.57	-	-
9	467686.97	2188013.11	-	-
10	467340.69	2187555.99	-	-
1	465714.9	2185503.42	-	-
2	465730.14	2185480.01	-	-
3	465742.29	2185487.92	-	-
4	465736.84	2185496.3	-	-
5	465989.27	2185660.62	-	-
6	466302.6	2186077.33	-	-
7	466315.53	2186077.23	-	-
8	466567.27	2186418.18	-	-
9	466561.6	2186437.86	-	-
10	467380.43	2187507.3	-	-
11	467383.66	2187504.82	-	-
12	467392.48	2187516.34	-	-
13	467375.69	2187529.19	-	-
14	467370.26	2187522.01	-	-



ДОКУМЕНТ ПОДПИСАН  
ЭЛЕКТРОННОЙ ПОДПИСЬЮ

Сертификат: 00ВВ056В7401СВ38D2В3576АСDС8425108

Владелец: ФЕДЕРАЛЬНАЯ СЛУЖБА ГОСУДАРСТВЕННОЙ

РЕГИСТРАЦИИ, КАДАСТРА И КАРТОГРАФИИ

Действителен: с 27.06.2023 по 19.09.2024

полное наименование должности

инициалы, фамилия

Земельный участок				
вид объекта недвижимости				
Лист № 14 раздела 4.2		Всего листов раздела 4.2: 14		Всего разделов: 8
04.09.2023г. № КУВИ-001/2023-200920311				
Кадастровый номер:			43:21:480901:476	
1	2	3	4	5
15	466709.92	2186650.7	-	-
16	466695.46	2186631.63	-	-
17	466547.09	2186435.85	-	-
18	466551.35	2186421.04	-	-
19	466308.26	2186091.78	-	-
20	466295.4	2186091.88	-	-
21	465979.22	2185671.37	-	-
22	465724.32	2185505.46	-	-
23	465722.42	2185508.38	-	-
24	465715.76	2185503.99	-	-
25	465714.9	2185503.42	-	-



ДОКУМЕНТ ПОДПИСАН  
ЭЛЕКТРОННОЙ ПОДПИСЬЮ

Сертификат: 00ВВ056В7401СВ38D2В3576АСDС8425108

Владелец: ФЕДЕРАЛЬНАЯ СЛУЖБА ГОСУДАРСТВЕННОЙ

РЕГИСТРАЦИИ, КАДАСТРА И КАРТОГРАФИИ

Действителен: с 27.06.2023 по 19.09.2024

полное наименование должности

инициалы, фамилия