

**Филиал публично-правовой компании "Роскадастр" по Кировской области**

полное наименование органа регистрации прав

**Выписка из Единого государственного реестра недвижимости об объекте недвижимости**

**Сведения о характеристиках объекта недвижимости**

На основании запроса от 04.09.2023, поступившего на рассмотрение 04.09.2023, сообщаем, что согласно записям Единого государственного реестра недвижимости:

Раздел 1 Лист 1

Земельный участок			
вид объекта недвижимости			

Лист № 1 раздела 1	Всего листов раздела 1: 3	Всего разделов: 8	Всего листов выписки: 94
--------------------	---------------------------	-------------------	--------------------------

04.09.2023г. № КУВИ-001/2023-201245308	
Кадастровый номер:	43:28:000000:114
Номер кадастрового квартала:	43:28:000000
Дата присвоения кадастрового номера:	11.03.2011

Ранее присвоенный государственный учетный номер:	данные отсутствуют
Местоположение:	Кировская обл, р-н Санчурский, МО (не определено)
Площадь:	14400119 +/- 33204
Кадастровая стоимость, руб.:	21600178.5
Кадастровые номера расположенных в пределах земельного участка объектов недвижимости:	данные отсутствуют
Кадастровые номера объектов недвижимости, из которых образован объект недвижимости:	43:28:000000:39
Кадастровые номера образованных объектов недвижимости:	данные отсутствуют
Категория земель:	Земли сельскохозяйственного назначения
Виды разрешенного использования:	для сельскохозяйственного производства
Сведения о кадастровом инженерере:	данные отсутствуют
Сведения о лесах, водных объектах и об иных природных объектах, расположенных в пределах земельного участка:	данные отсутствуют
Сведения о том, что земельный участок полностью расположен в границах зоны с особыми условиями использования территории, территории объекта культурного наследия, публичного сервитута:	данные отсутствуют
Сведения о том, что земельный участок расположен в границах особой экономической зоны, территории опережающего социально-экономического развития, зоны территориального развития в Российской Федерации, игровой зоны:	данные отсутствуют

полное наименование должности	 ДОКУМЕНТ ПОДПИСАН ЭЛЕКТРОННОЙ ПОДПИСЬЮ	инициалы, фамилия
	Сертификат: 00BV056B7401CB38D2B3576ACDC8425108 Владелец: ФЕДЕРАЛЬНАЯ СЛУЖБА ГОСУДАРСТВЕННОЙ РЕГИСТРАЦИИ, КАДАСТРА И КАРТОГРАФИИ Действителен: с 27.06.2023 по 19.09.2024	

Земельный участок			
вид объекта недвижимости			
Лист № 2 раздела 1	Всего листов раздела 1: 3	Всего разделов: 8	Всего листов выписки: 94
04.09.2023г. № КУВИ-001/2023-201245308			
Кадастровый номер:		43:28:000000:114	
Сведения о том, что земельный участок расположен в границах особо охраняемой природной территории, охотничьих угодий, лесничеств:		данные отсутствуют	
Сведения о результатах проведения государственного земельного надзора:		данные отсутствуют	
Сведения о расположении земельного участка в границах территории, в отношении которой утвержден проект межевания территории:		данные отсутствуют	
Условный номер земельного участка:		данные отсутствуют	
Сведения о принятии акта и (или) заключении договора, предусматривающих предоставление в соответствии с земельным законодательством исполнительным органом государственным органом власти или органом местного самоуправления, находящегося в государственной или муниципальной собственности земельного участка для строительства наемного дома социального использования или наемного дома коммерческого использования:		данные отсутствуют	
Сведения о том, что земельный участок или земельные участки образованы на основании решения об изъятии земельного участка и (или) расположенного на нем объекта недвижимости для государственных или муниципальных нужд:		данные отсутствуют	
Сведения о том, что земельный участок образован из земель или земельного участка, государственная собственность на которые не разграничена:		данные отсутствуют	
Сведения о наличии земельного спора о местоположении границ земельных участков:		данные отсутствуют	
Статус записи об объекте недвижимости:		Сведения об объекте недвижимости имеют статус "актуальные"	
Особые отметки:		Граница земельного участка состоит из 14 контуров. Учетные номера контуров и их площади: 1 - 1264905 кв.м, 2 - 587363 кв.м, 3 - 559465 кв.м, 4 - 95642 кв.м, 5 - 25458 кв.м, 6 - 74780 кв.м, 7 - 4901074 кв.м, 8 - 6948 кв.м, 9 - 1092251 кв.м, 10 - 2373519 кв.м, 11 - 1506368 кв.м, 12 - 570550 кв.м, 13 - 520505 кв.м, 14 - 821290 кв.м. Сведения об ограничениях права на объект недвижимости, обременениях данного объекта, не зарегистрированных в реестре прав, ограничений прав и обременений недвижимого имущества: вид ограничения (обременения): ограничения прав на земельный участок, предусмотренные статьей 56 Земельного кодекса Российской Федерации; срок	



ДОКУМЕНТ ПОДПИСАН  
ЭЛЕКТРОННОЙ ПОДПИСЬЮ

Сертификат: 00ВВ056В7401СВ38D2В3576АСDC8425108

Владелец: ФЕДЕРАЛЬНАЯ СЛУЖБА ГОСУДАРСТВЕННОЙ  
РЕГИСТРАЦИИ, КАДАСТРА И КАРТОГРАФИИ  
Действителен: с 27.06.2023 по 19.09.2024

полное наименование должности

инициалы, фамилия

Земельный участок			
вид объекта недвижимости			
Лист № 3 раздела 1	Всего листов раздела 1: 3	Всего разделов: 8	Всего листов выписки: 94
04.09.2023г. № КУВИ-001/2023-201245308			
Кадастровый номер:		43:28:000000:114	
		<p>действия: с 01.10.2020; реквизиты документа-основания: об утверждении документации "Определение границ водоохранных зон и границ прибрежных защитных полос на реке Большая Кокшага с притоками Мамокша, Меленка и Ваштранга в границах Кировской области" от 04.06.2020 № 101 выдан: Министерство охраны окружающей среды Кировской области; водный кодекс РФ от 03.06.2006 № 74-ФЗ выдан: Государственная Дума. вид ограничения (обременения): ограничения прав на земельный участок, предусмотренные статьей 56 Земельного кодекса Российской Федерации; срок действия: с 01.10.2020; реквизиты документа-основания: об утверждении документации "Определение границ водоохранных зон и границ прибрежных защитных полос на реке Большая Кокшага с притоками Мамокша, Меленка и Ваштранга в границах Кировской области" от 04.06.2020 № 101 выдан: Министерство охраны окружающей среды Кировской области; водный кодекс РФ от 03.06.2006 № 74-ФЗ выдан: Государственная Дума.</p>	
Получатель выписки:		Поломских Татьяна Анатольевна, действующий(ая) на основании документа "Указ" Министерство имущественных отношений Кировской области	

полное наименование должности	 ДОКУМЕНТ ПОДПИСАН ЭЛЕКТРОННОЙ ПОДПИСЬЮ Сертификат: 00ВВ056В7401СВ38D2В3576АСDC8425108 Владелец: ФЕДЕРАЛЬНАЯ СЛУЖБА ГОСУДАРСТВЕННОЙ РЕГИСТРАЦИИ, КАДАСТРА И КАРТОГРАФИИ Действителен: с 27.06.2023 по 19.09.2024	инициалы, фамилия
-------------------------------	---	-------------------

Выписка из Единого государственного реестра недвижимости об объекте недвижимости  
Сведения о зарегистрированных правах

Земельный участок			
вид объекта недвижимости			
Лист № 1 раздела 2	Всего листов раздела 2: 2	Всего разделов: 8	Всего листов выписки: 94
04.09.2023г. № КУВИ-001/2023-201245308			
Кадастровый номер:		43:28:000000:114	
1	Правообладатель (правообладатели):	1.1	Субъект Российской Федерации "Кировская область"
	Сведения о возможности предоставления третьим лицам персональных данных физического лица:	1.1.1	данные отсутствуют
2	Вид, номер, дата и время государственной регистрации права:	2.1	Собственность 43-43-13/092/2011-526 11.04.2011 00:00:00
3	Сведения об осуществлении государственной регистрации сделки, права без необходимого в силу закона согласия третьего лица, органа:	3.1	данные отсутствуют
4	Ограничение прав и обременение объекта недвижимости:	не зарегистрировано	
5	Договоры участия в долевом строительстве:	не зарегистрировано	
6	Заявленные в судебном порядке права требования:	данные отсутствуют	
7	Сведения о возможности предоставления третьим лицам персональных данных физического лица	данные отсутствуют	
8	Сведения о возражении в отношении зарегистрированного права:	данные отсутствуют	
9	Сведения о наличии решения об изъятии объекта недвижимости для государственных и муниципальных нужд:	данные отсутствуют	
10	Сведения о невозможности государственной регистрации без личного участия правообладателя или его законного представителя:	данные отсутствуют	
11	Правопритязания и сведения о наличии поступивших, но не рассмотренных заявлений о проведении государственной регистрации права (перехода, прекращения права), ограничения права или обременения объекта недвижимости, сделки в отношении объекта недвижимости:	отсутствуют	



ДОКУМЕНТ ПОДПИСАН  
ЭЛЕКТРОННОЙ ПОДПИСЬЮ

Сертификат: 00BV056B7401CB38D2B3576ACDC8425108

Владелец: ФЕДЕРАЛЬНАЯ СЛУЖБА ГОСУДАРСТВЕННОЙ  
РЕГИСТРАЦИИ, КАДАСТРА И КАРТОГРАФИИ  
Действителен: с 27.06.2023 по 19.09.2024

полное наименование должности

инициалы, фамилия

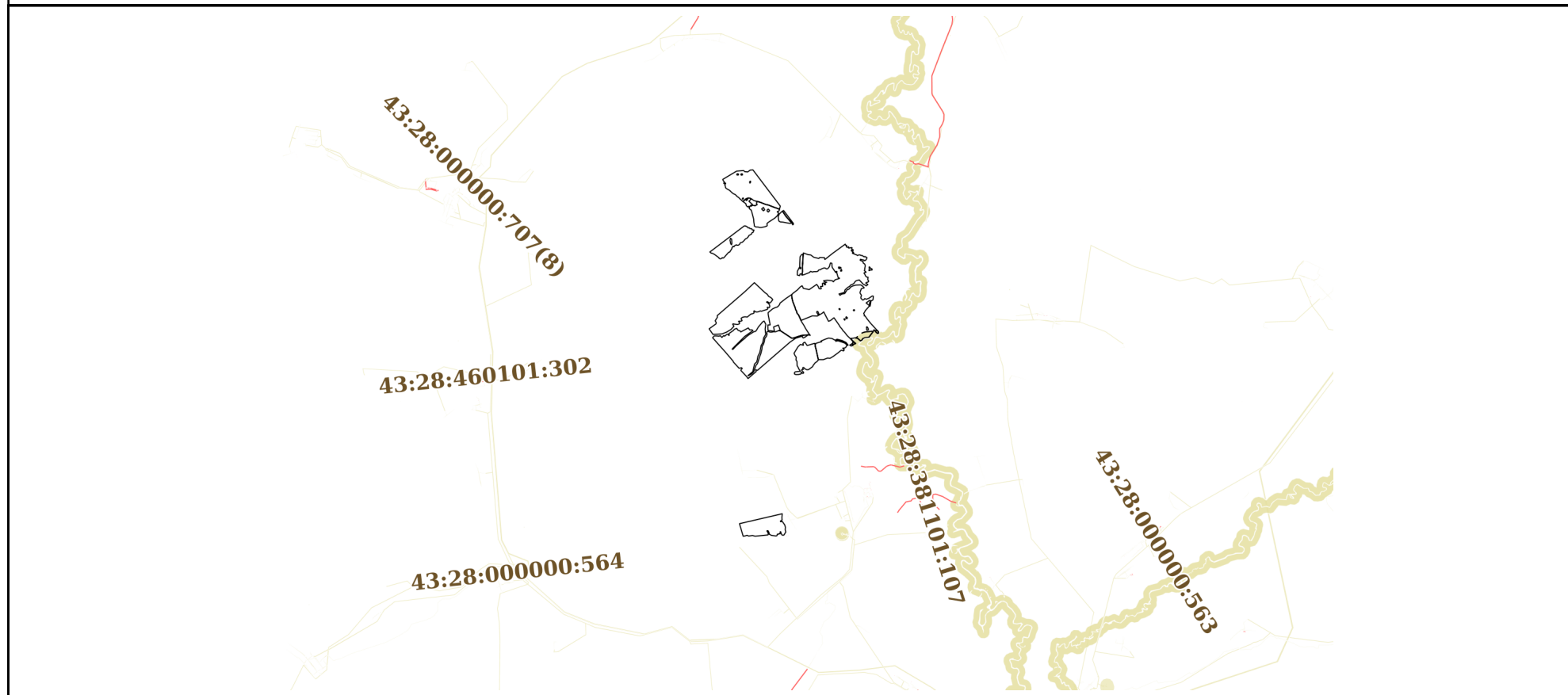
Земельный участок			
вид объекта недвижимости			
Лист № 2 раздела 2	Всего листов раздела 2: 2	Всего разделов: 8	Всего листов выписки: 94
04.09.2023г. № КУВИ-001/2023-201245308			
Кадастровый номер:		43:28:000000:114	
11	Сведения о невозможности государственной регистрации перехода, прекращения, ограничения права на земельный участок из земель сельскохозяйственного назначения:	данные отсутствуют	

полное наименование должности	 ДОКУМЕНТ ПОДПИСАН ЭЛЕКТРОННОЙ ПОДПИСЬЮ Сертификат: 00ВВ056В7401СВ38D2В3576АСDС8425108 Владелец: ФЕДЕРАЛЬНАЯ СЛУЖБА ГОСУДАРСТВЕННОЙ РЕГИСТРАЦИИ, КАДАСТРА И КАРТОГРАФИИ Действителен: с 27.06.2023 по 19.09.2024	инициалы, фамилия
-------------------------------	---	-------------------

Выписка из Единого государственного реестра недвижимости об объекте недвижимости  
Описание местоположения земельного участка

Земельный участок			
вид объекта недвижимости			
Лист № 1 раздела 3	Всего листов раздела 3: 15	Всего разделов: 8	Всего листов выписки: 94
04.09.2023г. № КУВИ-001/2023-201245308			
Кадастровый номер:		43:28:000000:114	

План (чертеж, схема) земельного участка



Масштаб 1:200000      Условные обозначения:

полное наименование должности	 ДОКУМЕНТ ПОДПИСАН ЭЛЕКТРОННОЙ ПОДПИСЬЮ	инициалы, фамилия
	Сертификат: 00ВВ056В7401СВ38D2В3576АСDС8425108 Владелец: ФЕДЕРАЛЬНАЯ СЛУЖБА ГОСУДАРСТВЕННОЙ РЕГИСТРАЦИИ, КАДАСТРА И КАРТОГРАФИИ Действителен: с 27.06.2023 по 19.09.2024	

Земельный участок

вид объекта недвижимости

Лист № 2 раздела 3

Всего листов раздела 3: 15

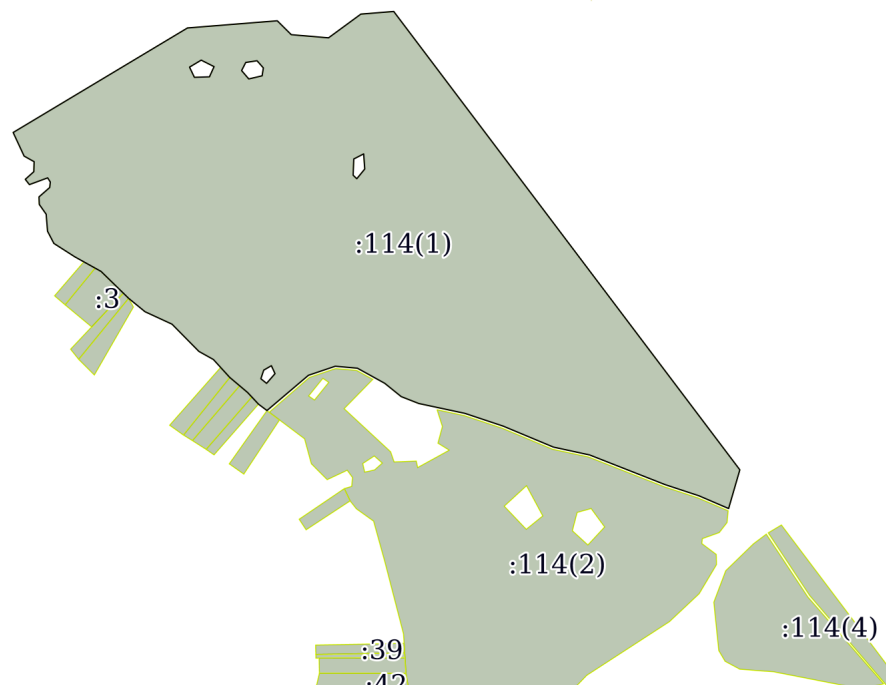
Всего разделов: 8

Всего листов выписки: 94

04.09.2023г. № КУВИ-001/2023-201245308

Кадастровый номер:

43:28:000000:114



Масштаб 1:20000

Условные обозначения:

ДОКУМЕНТ ПОДПИСАН  
ЭЛЕКТРОННОЙ ПОДПИСЬЮ

Сертификат: 00ВВ056В7401СВ38D2В3576АСDС8425108

Владелец: ФЕДЕРАЛЬНАЯ СЛУЖБА ГОСУДАРСТВЕННОЙ  
РЕГИСТРАЦИИ, КАДАСТРА И КАРТОГРАФИИ  
Действителен: с 27.06.2023 по 19.09.2024

полное наименование должности

инициалы, фамилия

Земельный участок

вид объекта недвижимости

Лист № 3 раздела 3

Всего листов раздела 3: 15

Всего разделов: 8

Всего листов выписки: 94

04.09.2023г. № КУВИ-001/2023-201245308

Кадастровый номер:

43:28:000000:114



Масштаб 1:10000

Условные обозначения:

ДОКУМЕНТ ПОДПИСАН  
ЭЛЕКТРОННОЙ ПОДПИСЬЮ

Сертификат: 00ВВ056В7401СВ38D2В3576АСDС8425108

Владелец: ФЕДЕРАЛЬНАЯ СЛУЖБА ГОСУДАРСТВЕННОЙ

РЕГИСТРАЦИИ, КАДАСТРА И КАРТОГРАФИИ

Действителен: с 27.06.2023 по 19.09.2024

полное наименование должности

инициалы, фамилия



Земельный участок

вид объекта недвижимости

Лист № 4 раздела 3

Всего листов раздела 3: 15

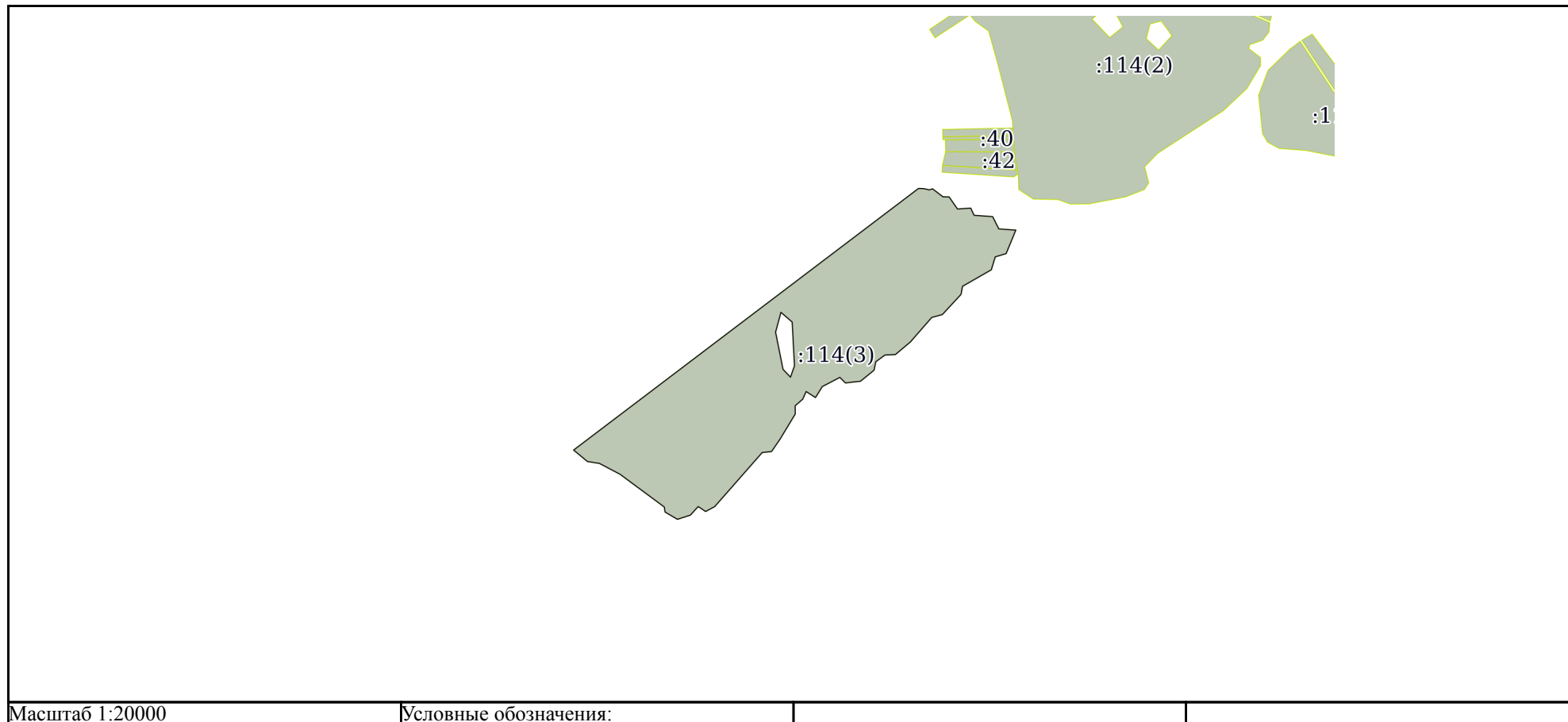
Всего разделов: 8

Всего листов выписки: 94

04.09.2023г. № КУВИ-001/2023-201245308

Кадастровый номер:

43:28:000000:114



ДОКУМЕНТ ПОДПИСАН  
ЭЛЕКТРОННОЙ ПОДПИСЬЮ

Сертификат: 00ВВ056В7401СВ38D2В3576АСDС8425108

Владелец: ФЕДЕРАЛЬНАЯ СЛУЖБА ГОСУДАРСТВЕННОЙ

РЕГИСТРАЦИИ, КАДАСТРА И КАРТОГРАФИИ

Действителен: с 27.06.2023 по 19.09.2024

полное наименование должности

инициалы, фамилия

Земельный участок

вид объекта недвижимости

Лист № 5 раздела 3

Всего листов раздела 3: 15

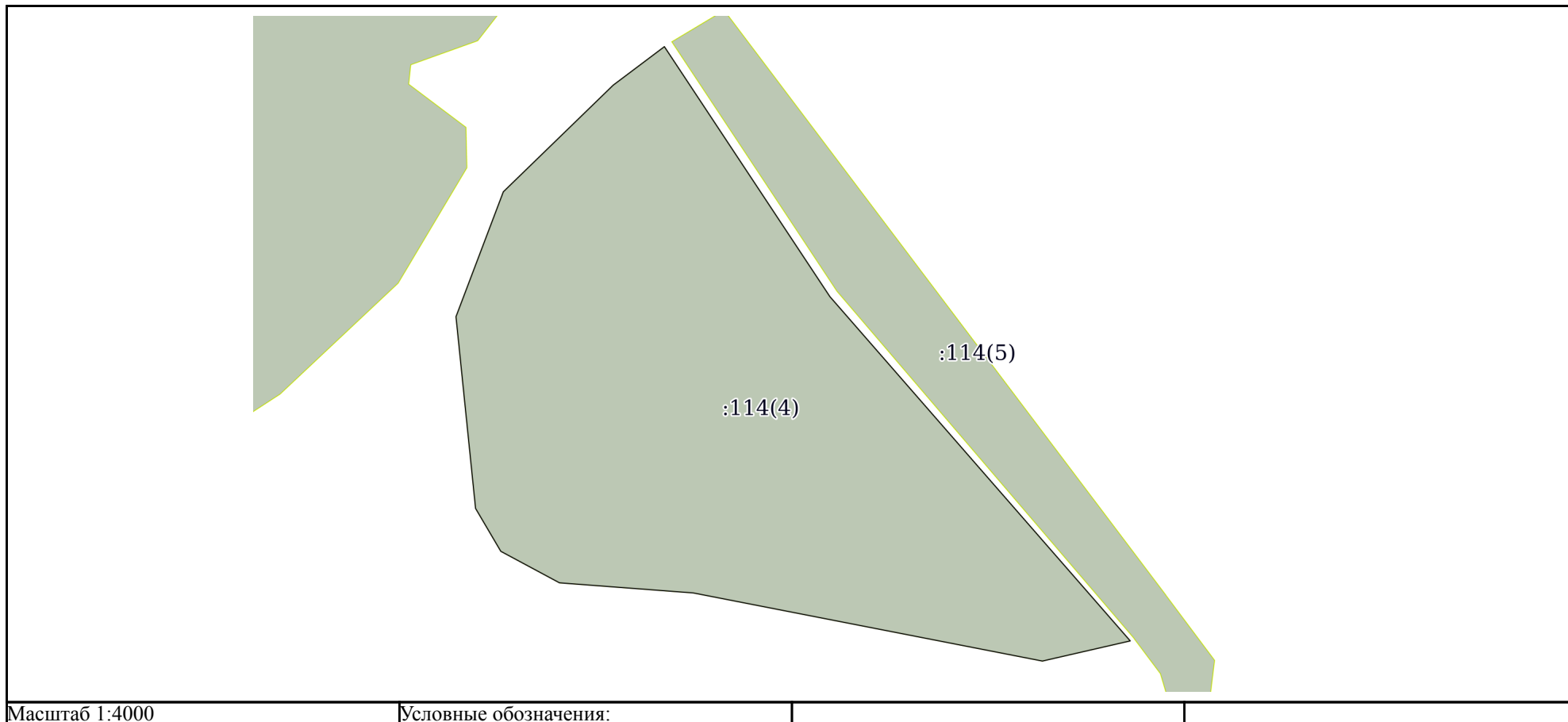
Всего разделов: 8

Всего листов выписки: 94

04.09.2023г. № КУВИ-001/2023-201245308

Кадастровый номер:

43:28:000000:114



ДОКУМЕНТ ПОДПИСАН  
ЭЛЕКТРОННОЙ ПОДПИСЬЮ

Сертификат: 00ВВ056В7401СВ38D2В3576АСDС8425108

Владелец: ФЕДЕРАЛЬНАЯ СЛУЖБА ГОСУДАРСТВЕННОЙ  
РЕГИСТРАЦИИ, КАДАСТРА И КАРТОГРАФИИ  
Действителен: с 27.06.2023 по 19.09.2024

полное наименование должности

инициалы, фамилия

Земельный участок

вид объекта недвижимости

Лист № 6 раздела 3

Всего листов раздела 3: 15

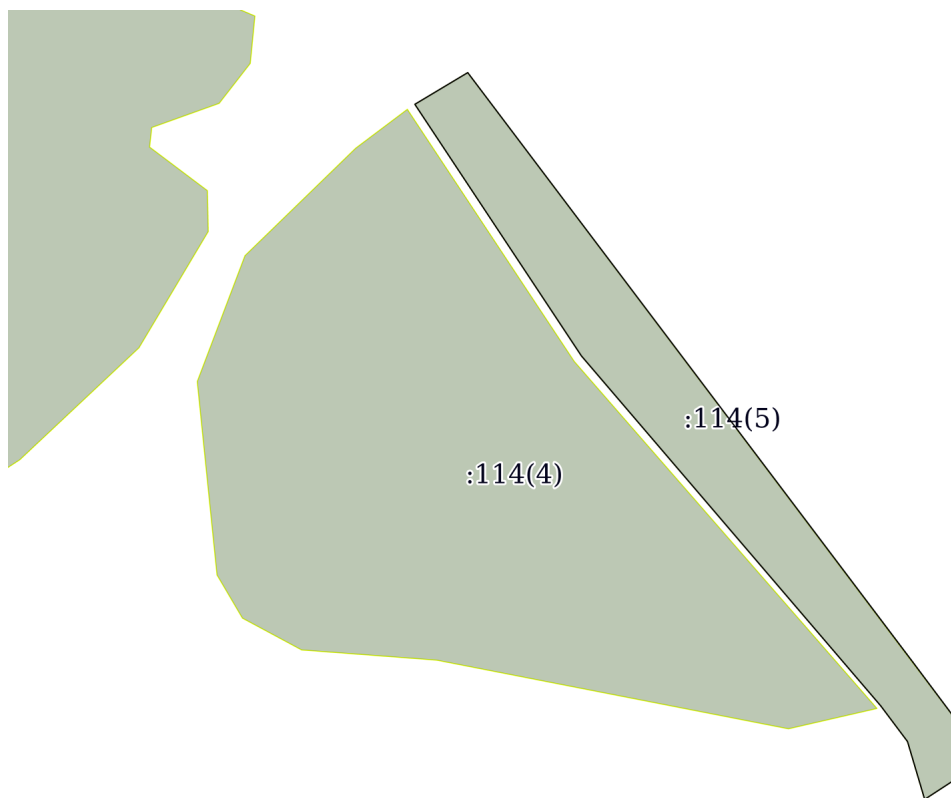
Всего разделов: 8

Всего листов выписки: 94

04.09.2023г. № КУВИ-001/2023-201245308

Кадастровый номер:

43:28:000000:114



Масштаб 1:5000

Условные обозначения:

ДОКУМЕНТ ПОДПИСАН  
ЭЛЕКТРОННОЙ ПОДПИСЬЮ

Сертификат: 00ВВ056В7401СВ38D2В3576АСDC8425108

Владелец: ФЕДЕРАЛЬНАЯ СЛУЖБА ГОСУДАРСТВЕННОЙ

РЕГИСТРАЦИИ, КАДАСТРА И КАРТОГРАФИИ

Действителен: с 27.06.2023 по 19.09.2024

полное наименование должности

инициалы, фамилия

Земельный участок

вид объекта недвижимости

Лист № 7 раздела 3

Всего листов раздела 3: 15

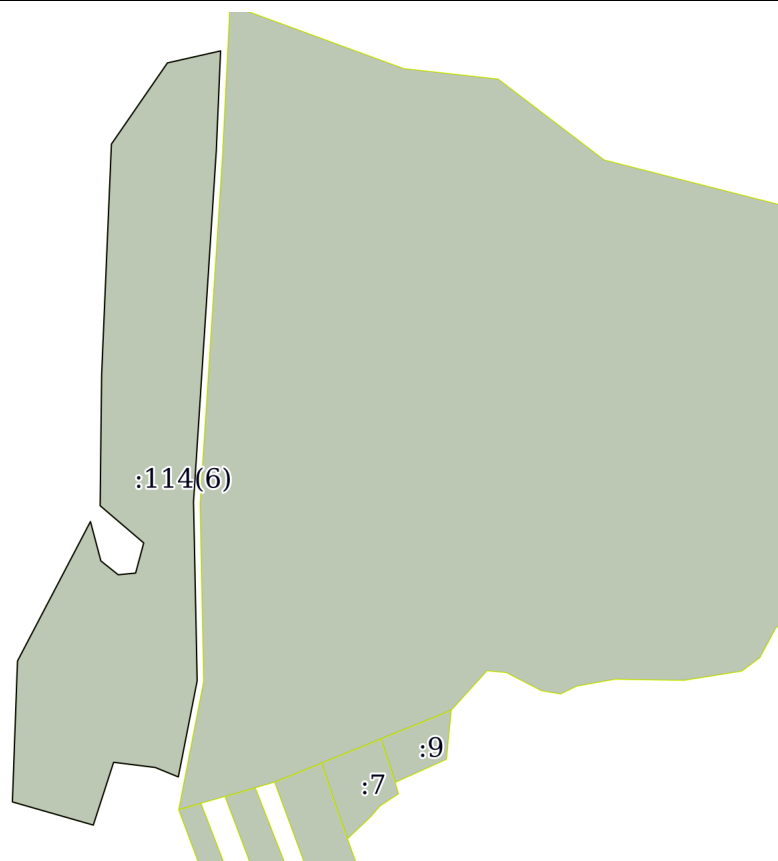
Всего разделов: 8

Всего листов выписки: 94

04.09.2023г. № КУВИ-001/2023-201245308

Кадастровый номер:

43:28:000000:114



Масштаб 1:7000

Условные обозначения:

ДОКУМЕНТ ПОДПИСАН  
ЭЛЕКТРОННОЙ ПОДПИСЬЮ

Сертификат: 00ВВ056В7401СВ38D2В3576АСDС8425108

Владелец: ФЕДЕРАЛЬНАЯ СЛУЖБА ГОСУДАРСТВЕННОЙ  
РЕГИСТРАЦИИ, КАДАСТРА И КАРТОГРАФИИ  
Действителен: с 27.06.2023 по 19.09.2024

полное наименование должности

инициалы, фамилия

Земельный участок

вид объекта недвижимости

Лист № 8 раздела 3

Всего листов раздела 3: 15

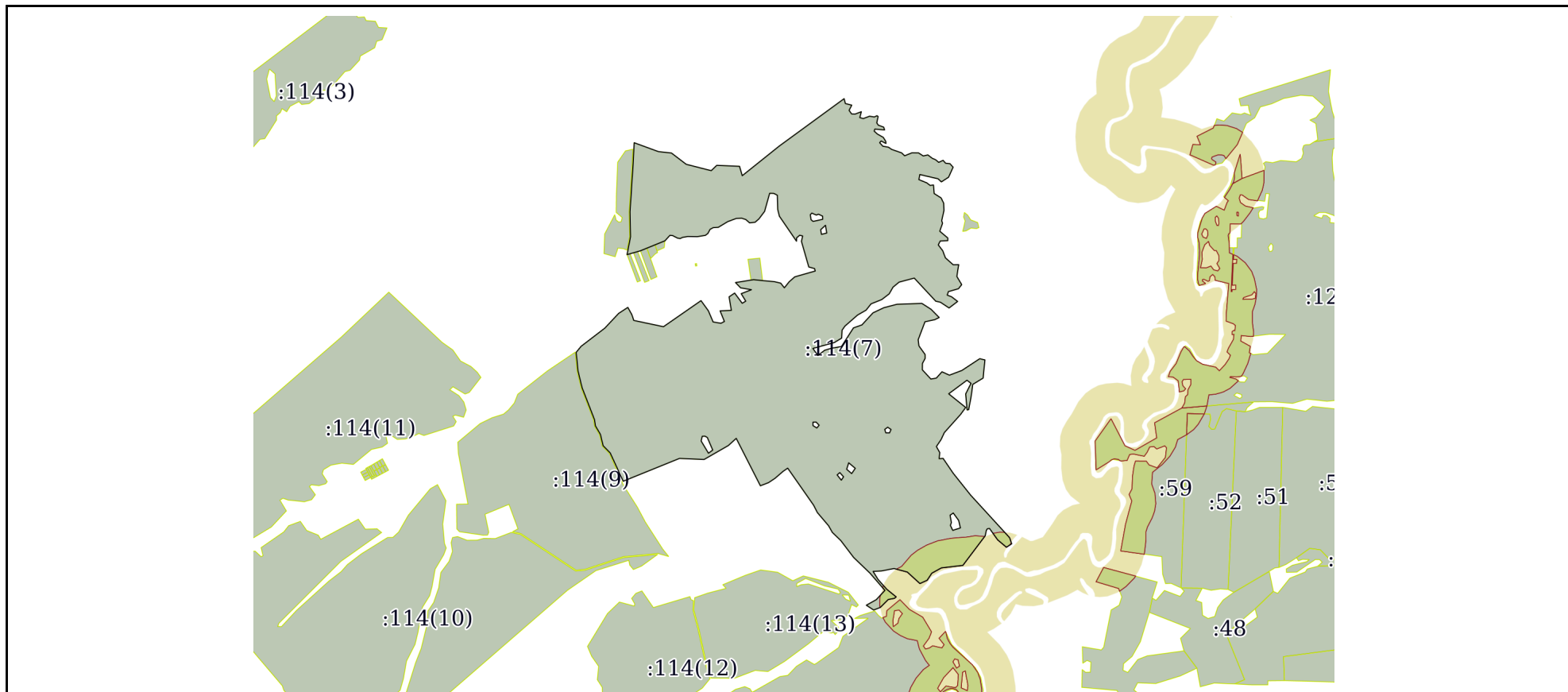
Всего разделов: 8

Всего листов выписки: 94

04.09.2023г. № КУВИ-001/2023-201245308

Кадастровый номер:

43:28:000000:114



Масштаб 1:40000

Условные обозначения:



ДОКУМЕНТ ПОДПИСАН  
ЭЛЕКТРОННОЙ ПОДПИСЬЮ

Сертификат: 00ВВ056В7401СВ38D2В3576АСDC8425108

Владелец: ФЕДЕРАЛЬНАЯ СЛУЖБА ГОСУДАРСТВЕННОЙ

РЕГИСТРАЦИИ, КАДАСТРА И КАРТОГРАФИИ

Действителен: с 27.06.2023 по 19.09.2024

полное наименование должности

инициалы, фамилия

Земельный участок

вид объекта недвижимости

Лист № 9 раздела 3

Всего листов раздела 3: 15

Всего разделов: 8

Всего листов выписки: 94

04.09.2023г. № КУВИ-001/2023-201245308

Кадастровый номер:

43:28:000000:114

:114(8)

Масштаб 1:2000

Условные обозначения:



ДОКУМЕНТ ПОДПИСАН  
ЭЛЕКТРОННОЙ ПОДПИСЬЮ

Сертификат: 00ВВ056В7401СВ38D2В3576АСDC8425108

Владелец: ФЕДЕРАЛЬНАЯ СЛУЖБА ГОСУДАРСТВЕННОЙ

РЕГИСТРАЦИИ, КАДАСТРА И КАРТОГРАФИИ

Действителен: с 27.06.2023 по 19.09.2024

полное наименование должности

инициалы, фамилия

Земельный участок

вид объекта недвижимости

Лист № 10 раздела 3

Всего листов раздела 3: 15

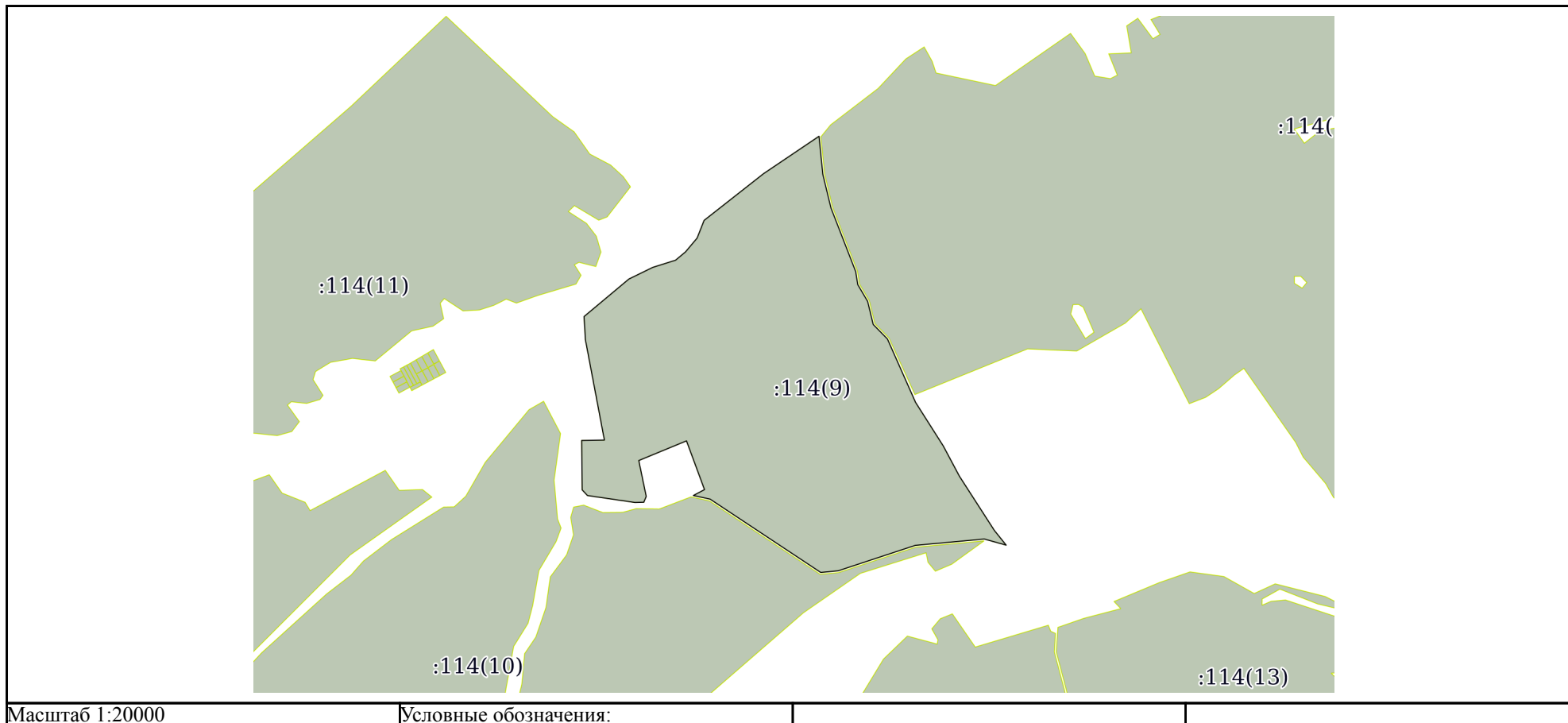
Всего разделов: 8

Всего листов выписки: 94

04.09.2023г. № КУВИ-001/2023-201245308

Кадастровый номер:

43:28:000000:114



ДОКУМЕНТ ПОДПИСАН  
ЭЛЕКТРОННОЙ ПОДПИСЬЮ

Сертификат: 00ВВ056В7401СВ38D2В3576АСDС8425108

Владелец: ФЕДЕРАЛЬНАЯ СЛУЖБА ГОСУДАРСТВЕННОЙ

РЕГИСТРАЦИИ, КАДАСТРА И КАРТОГРАФИИ

Действителен: с 27.06.2023 по 19.09.2024

полное наименование должности

инициалы, фамилия

Земельный участок

вид объекта недвижимости

Лист № 11 раздела 3

Всего листов раздела 3: 15

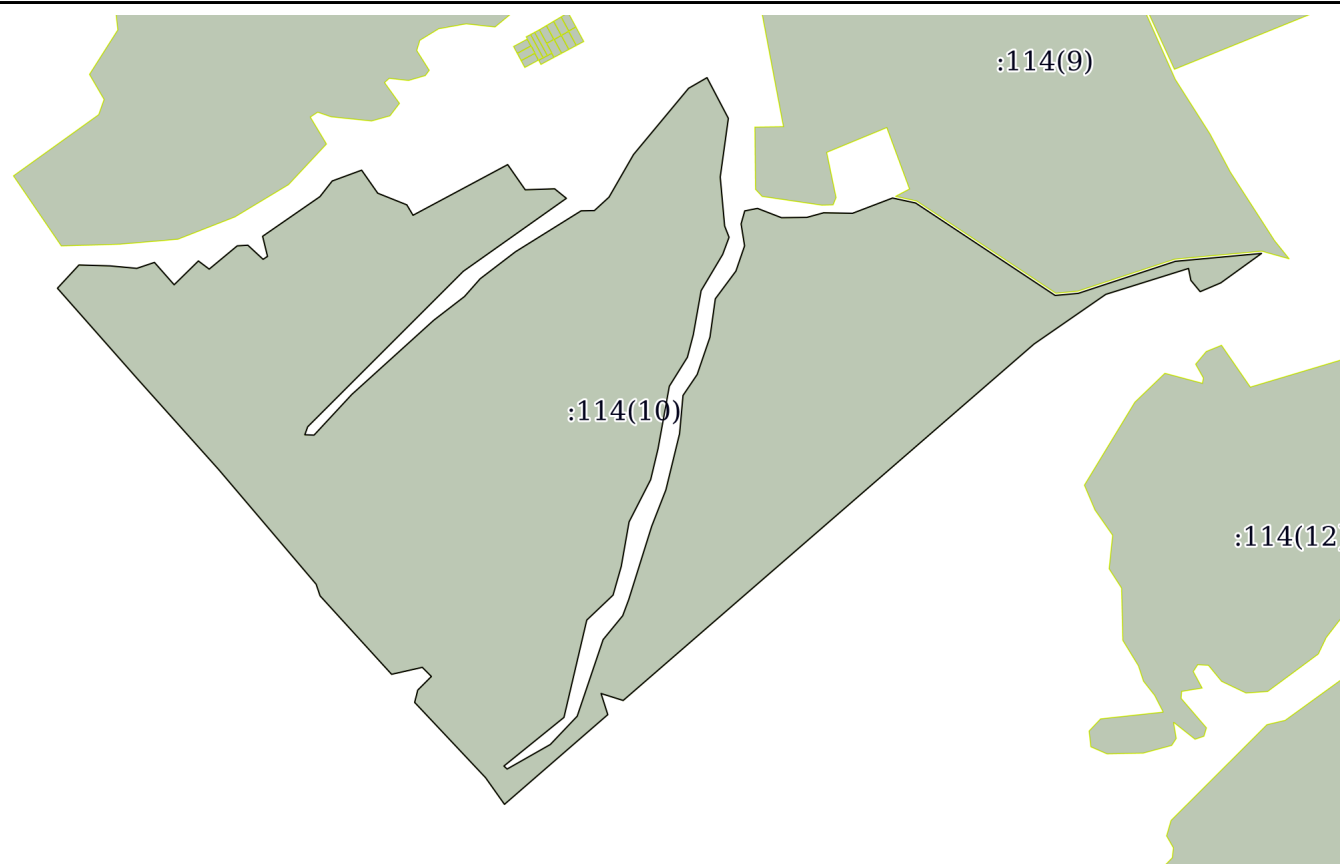
Всего разделов: 8

Всего листов выписки: 94

04.09.2023г. № КУВИ-001/2023-201245308

Кадастровый номер:

43:28:000000:114



Масштаб 1:20000

Условные обозначения:

ДОКУМЕНТ ПОДПИСАН  
ЭЛЕКТРОННОЙ ПОДПИСЬЮ

Сертификат: 00ВВ056В7401СВ38Д2В3576АСДС8425108

Владелец: ФЕДЕРАЛЬНАЯ СЛУЖБА ГОСУДАРСТВЕННОЙ  
РЕГИСТРАЦИИ, КАДАСТРА И КАРТОГРАФИИ  
Действителен: с 27.06.2023 по 19.09.2024

полное наименование должности

инициалы, фамилия



Земельный участок

вид объекта недвижимости

Лист № 12 раздела 3

Всего листов раздела 3: 15

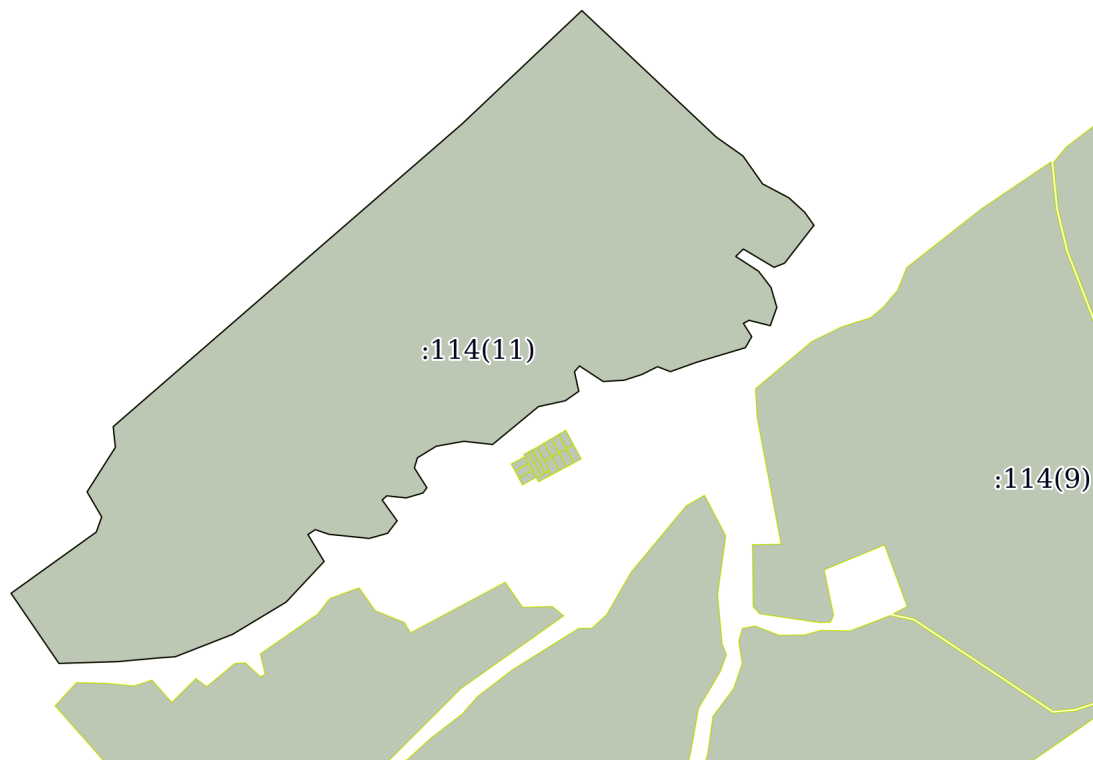
Всего разделов: 8

Всего листов выписки: 94

04.09.2023г. № КУВИ-001/2023-201245308

Кадастровый номер:

43:28:000000:114



Масштаб 1:20000

Условные обозначения:

ДОКУМЕНТ ПОДПИСАН  
ЭЛЕКТРОННОЙ ПОДПИСЬЮ

Сертификат: 00ВВ056В7401СВ38D2В3576АСDC8425108

Владелец: ФЕДЕРАЛЬНАЯ СЛУЖБА ГОСУДАРСТВЕННОЙ

РЕГИСТРАЦИИ, КАДАСТРА И КАРТОГРАФИИ

Действителен: с 27.06.2023 по 19.09.2024

полное наименование должности

инициалы, фамилия

Земельный участок

вид объекта недвижимости

Лист № 13 раздела 3

Всего листов раздела 3: 15

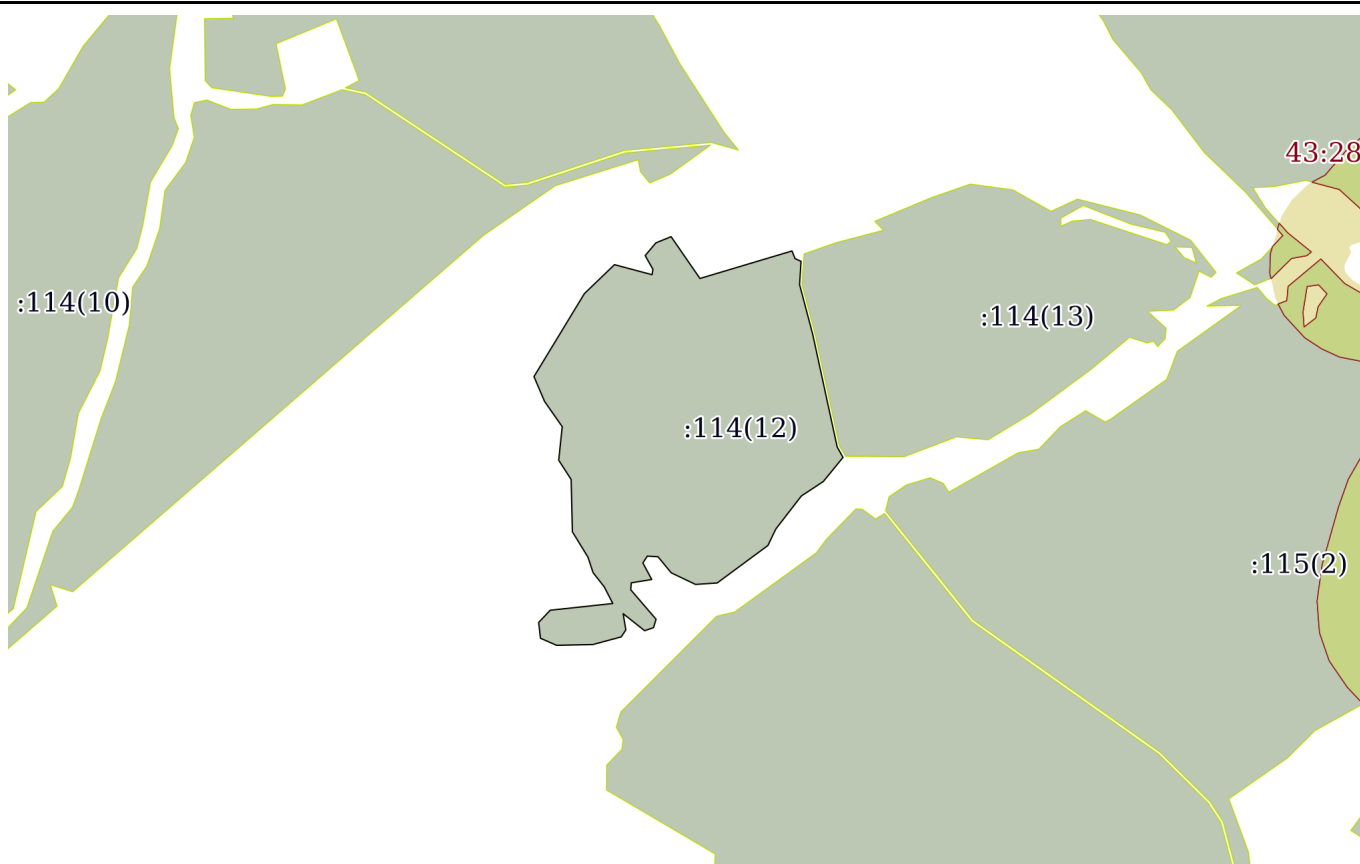
Всего разделов: 8

Всего листов выписки: 94

04.09.2023г. № КУВИ-001/2023-201245308

Кадастровый номер:

43:28:000000:114



Масштаб 1:20000

Условные обозначения:

ДОКУМЕНТ ПОДПИСАН  
ЭЛЕКТРОННОЙ ПОДПИСЬЮ

Сертификат: 00ВВ056В7401СВ38D2В3576АСDС8425108

Владелец: ФЕДЕРАЛЬНАЯ СЛУЖБА ГОСУДАРСТВЕННОЙ  
РЕГИСТРАЦИИ, КАДАСТРА И КАРТОГРАФИИ  
Действителен: с 27.06.2023 по 19.09.2024

полное наименование должности

инициалы, фамилия

Земельный участок

вид объекта недвижимости

Лист № 14 раздела 3

Всего листов раздела 3: 15

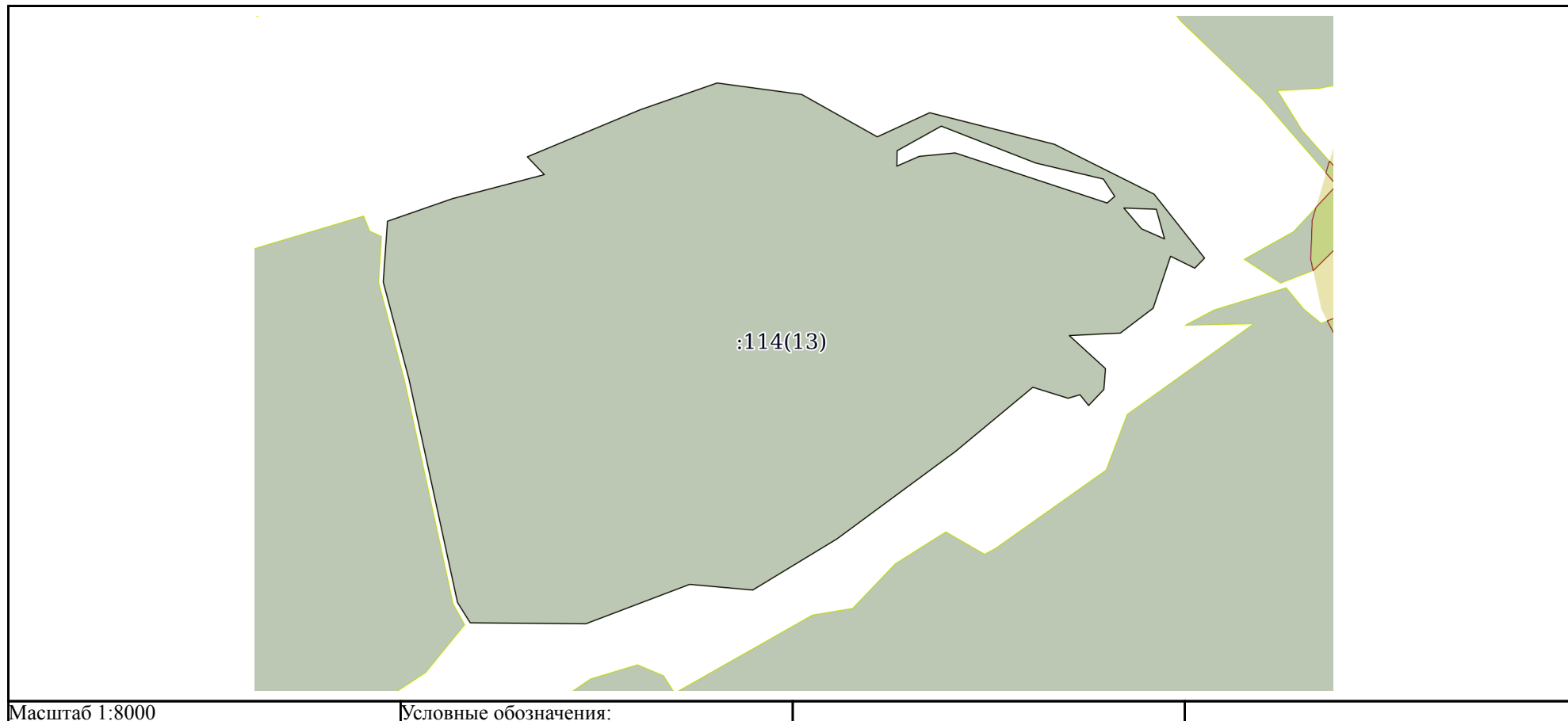
Всего разделов: 8

Всего листов выписки: 94

04.09.2023г. № КУВИ-001/2023-201245308

Кадастровый номер:

43:28:000000:114



ДОКУМЕНТ ПОДПИСАН  
ЭЛЕКТРОННОЙ ПОДПИСЬЮ

Сертификат: 00ВВ056В7401СВ38D2В3576АСDС8425108

Владелец: ФЕДЕРАЛЬНАЯ СЛУЖБА ГОСУДАРСТВЕННОЙ

РЕГИСТРАЦИИ, КАДАСТРА И КАРТОГРАФИИ

Действителен: с 27.06.2023 по 19.09.2024

полное наименование должности

инициалы, фамилия

Земельный участок

вид объекта недвижимости

Лист № 15 раздела 3

Всего листов раздела 3: 15

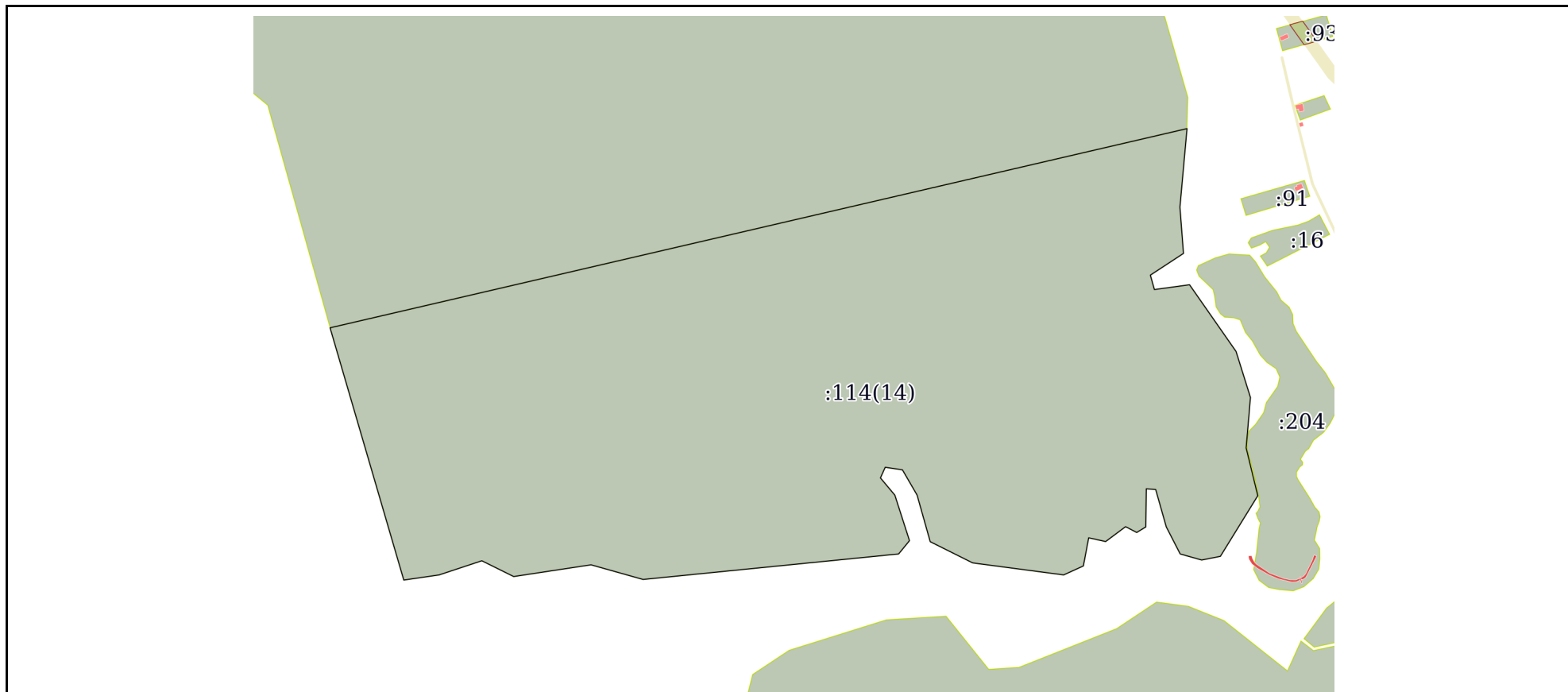
Всего разделов: 8

Всего листов выписки: 94

04.09.2023г. № КУВИ-001/2023-201245308

Кадастровый номер:

43:28:000000:114



Масштаб 1:10000

Условные обозначения:

ДОКУМЕНТ ПОДПИСАН  
ЭЛЕКТРОННОЙ ПОДПИСЬЮ

Сертификат: 00ВВ056В7401СВ38D2В3576АСDC8425108

Владелец: ФЕДЕРАЛЬНАЯ СЛУЖБА ГОСУДАРСТВЕННОЙ  
РЕГИСТРАЦИИ, КАДАСТРА И КАРТОГРАФИИ  
Действителен: с 27.06.2023 по 19.09.2024

полное наименование должности

инициалы, фамилия

## Выписка из Единого государственного реестра недвижимости об объекте недвижимости

## Описание местоположения земельного участка

Земельный участок			
вид объекта недвижимости			
Лист № 1 раздела 3.1	Всего листов раздела 3.1: 32	Всего разделов: 8	Всего листов выписки: 94
04.09.2023г. № КУВИ-001/2023-201245308			
Кадастровый номер:		43:28:000000:114	

Описание местоположения границ земельного участка							
№ п/п	Номер точки		Дирекционный угол	Горизонтальное проложение, м	Описание закрепления на местности	Кадастровые номера смежных участков	Сведения об адресах правообладателей смежных земельных участков
	начальная	конечная					
1	2	3	4	5	6	7	8
1	1.1.1	1.1.2	185°9.1'	132.98	данные отсутствуют	данные отсутствуют	данные отсутствуют
2	1.1.2	1.1.3	175°37.2'	78.17	данные отсутствуют	данные отсутствуют	данные отсутствуют
3	1.1.3	1.1.4	236°45.7'	66.81	данные отсутствуют	данные отсутствуют	данные отсутствуют
4	1.1.4	1.1.5	164°17.3'	25.22	данные отсутствуют	данные отсутствуют	данные отсутствуют
5	1.1.5	1.1.6	82°13.7'	59.83	данные отсутствуют	данные отсутствуют	данные отсутствуют
6	1.1.6	1.1.7	145°5.0'	137.11	данные отсутствуют	данные отсутствуют	данные отсутствуют
7	1.1.7	1.1.8	162°35.2'	81.23	данные отсутствуют	данные отсутствуют	данные отсутствуют
8	1.1.8	1.1.9	184°51.9'	85.49	данные отсутствуют	данные отсутствуют	данные отсутствуют
9	1.1.9	1.1.10	166°18.1'	82.85	данные отсутствуют	43:28:471201:204	данные отсутствуют
10	1.1.10	1.1.11	211°42.1'	120.13	данные отсутствуют	данные отсутствуют	данные отсутствуют
11	1.1.11	1.1.12	258°53.2'	32.16	данные отсутствуют	данные отсутствуют	данные отсутствуют
12	1.1.12	1.1.13	285°44.7'	37.66	данные отсутствуют	данные отсутствуют	данные отсутствуют
13	1.1.13	1.1.14	332°45.6'	51.25	данные отсутствуют	данные отсутствуют	данные отсутствуют
14	1.1.14	1.1.15	344°8.2'	65.53	данные отсутствуют	данные отсутствуют	данные отсутствуют
15	1.1.15	1.1.16	274°38.2'	15.83	данные отсутствуют	данные отсутствуют	данные отсутствуют
16	1.1.16	1.1.17	180°45.4'	64.32	данные отсутствуют	данные отсутствуют	данные отсутствуют
17	1.1.17	1.1.18	238°37.0'	17.99	данные отсутствуют	данные отсутствуют	данные отсутствуют
18	1.1.18	1.1.19	297°34.9'	21.17	данные отсутствуют	данные отсутствуют	данные отсутствуют
19	1.1.19	1.1.20	233°16.8'	42.03	данные отсутствуют	данные отсутствуют	данные отсутствуют
20	1.1.20	1.1.21	282°36.2'	29.29	данные отсутствуют	данные отсутствуют	данные отсутствуют
21	1.1.21	1.1.22	190°41.5'	48.3	данные отсутствуют	данные отсутствуют	данные отсутствуют
22	1.1.22	1.1.23	245°30.7'	36.55	данные отсутствуют	данные отсутствуют	данные отсутствуют



ДОКУМЕНТ ПОДПИСАН  
ЭЛЕКТРОННОЙ ПОДПИСЬЮ

Сертификат: 00BV056B7401CB38D2B3576ACDC8425108

Владелец: ФЕДЕРАЛЬНАЯ СЛУЖБА ГОСУДАРСТВЕННОЙ

РЕГИСТРАЦИИ, КАДАСТРА И КАРТОГРАФИИ

Действителен: с 27.06.2023 по 19.09.2024

полное наименование должности

инициалы, фамилия

## Земельный участок

вид объекта недвижимости

Лист № 2 раздела 3.1

Всего листов раздела 3.1: 32

Всего разделов: 8

Всего листов выписки: 94

04.09.2023г. № КУВИ-001/2023-201245308

Кадастровый номер:

43:28:000000:114

1	2	3	4	5	6	7	8
23	1.1.23	1.1.24	277°31.0'	154.87	данные отсутствуют	данные отсутствуют	данные отсутствуют
24	1.1.24	1.1.25	296°31.8'	80.08	данные отсутствуют	данные отсутствуют	данные отсутствуют
25	1.1.25	1.1.26	344°13.9'	81.62	данные отсутствуют	данные отсутствуют	данные отсутствуют
26	1.1.26	1.1.27	329°50.9'	49.25	данные отсутствуют	данные отсутствуют	данные отсутствуют
27	1.1.27	1.1.28	278°21.4'	29.31	данные отсутствуют	данные отсутствуют	данные отсутствуют
28	1.1.28	1.1.29	204°21.5'	19.64	данные отсутствуют	данные отсутствуют	данные отсутствуют
29	1.1.29	1.1.30	139°59.3'	37.81	данные отсутствуют	данные отсутствуют	данные отсутствуют
30	1.1.30	1.1.31	162°9.6'	80.72	данные отсутствуют	данные отсутствуют	данные отсутствуют
31	1.1.31	1.1.32	219°18.4'	28.94	данные отсутствуют	данные отсутствуют	данные отсутствуют
32	1.1.32	1.1.33	264°18.2'	433.33	данные отсутствуют	данные отсутствуют	данные отсутствуют
33	1.1.33	1.1.34	285°42.1'	91.27	данные отсутствуют	данные отсутствуют	данные отсутствуют
34	1.1.34	1.1.35	261°22.9'	132	данные отсутствуют	данные отсутствуют	данные отсутствуют
35	1.1.35	1.1.36	296°19.6'	59.96	данные отсутствуют	данные отсутствуют	данные отсутствуют
36	1.1.36	1.1.37	251°41.5'	75.92	данные отсутствуют	данные отсутствуют	данные отсутствуют
37	1.1.37	1.1.38	261°44.2'	60.26	данные отсутствуют	данные отсутствуют	данные отсутствуют
38	1.1.38	1.1.39	343°41.6'	443.04	данные отсутствуют	данные отсутствуют	данные отсутствуют
39	1.1.39	1.1.1	76°55.6'	1484.51	данные отсутствуют	43:28:000000:115(16)	данные отсутствуют
40	2.1.1	2.1.2	67°22.4'	165.39	данные отсутствуют	данные отсутствуют	данные отсутствуют
41	2.1.2	2.1.3	70°49.2'	110.19	данные отсутствуют	данные отсутствуют	данные отсутствуют
42	2.1.3	2.1.4	97°43.0'	115.44	данные отсутствуют	данные отсутствуют	данные отсутствуют
43	2.1.4	2.1.5	119°16.4'	117.24	данные отсутствуют	данные отсутствуют	данные отсутствуют
44	2.1.5	2.1.6	65°16.9'	78.03	данные отсутствуют	данные отсутствуют	данные отсутствуют
45	2.1.6	2.1.7	104°11.8'	173.95	данные отсутствуют	данные отсутствуют	данные отсутствуют
46	2.1.7	2.1.8	116°34.1'	150.87	данные отсутствуют	данные отсутствуют	данные отсутствуют
47	2.1.8	2.1.9	141°42.8'	110.14	данные отсутствуют	данные отсутствуют	данные отсутствуют
48	2.1.9	2.1.10	224°7.5'	18.99	данные отсутствуют	данные отсутствуют	данные отсутствуют
49	2.1.10	2.1.11	296°11.6'	36.54	данные отсутствуют	данные отсутствуют	данные отсутствуют
50	2.1.11	2.1.12	198°30.7'	74.05	данные отсутствуют	данные отсутствуют	данные отсутствуют
51	2.1.12	2.1.13	232°49.1'	55.66	данные отсутствуют	данные отсутствуют	данные отсутствуют



ДОКУМЕНТ ПОДПИСАН  
ЭЛЕКТРОННОЙ ПОДПИСЬЮ

Сертификат: 00BV056B7401CB38D2B3576ACDC8425108

Владелец: ФЕДЕРАЛЬНАЯ СЛУЖБА ГОСУДАРСТВЕННОЙ

РЕГИСТРАЦИИ, КАДАСТРА И КАРТОГРАФИИ

Действителен: с 27.06.2023 по 19.09.2024

полное наименование должности

инициалы, фамилия

Земельный участок  
вид объекта недвижимости

Лист № 3 раздела 3.1

Всего листов раздела 3.1: 32

Всего разделов: 8

Всего листов выписки: 94

04.09.2023г. № КУВИ-001/2023-201245308

Кадастровый номер:

43:28:000000:114

1	2	3	4	5	6	7	8
52	2.1.13	2.1.14	267°10.4'	69.17	данные отсутствуют	данные отсутствуют	данные отсутствуют
53	2.1.14	2.1.15	132°22.5'	66.23	данные отсутствуют	данные отсутствуют	данные отсутствуют
54	2.1.15	2.1.16	184°23.9'	28.29	данные отсутствуют	данные отсутствуют	данные отсутствуют
55	2.1.16	2.1.17	223°34.0'	29.96	данные отсутствуют	данные отсутствуют	данные отсутствуют
56	2.1.17	2.1.18	321°19.0'	18.58	данные отсутствуют	данные отсутствуют	данные отсутствуют
57	2.1.18	2.1.19	253°51.8'	16.87	данные отсутствуют	данные отсутствуют	данные отсутствуют
58	2.1.19	2.1.20	287°17.7'	49.92	данные отсутствуют	данные отсутствуют	данные отсутствуют
59	2.1.20	2.1.21	230°18.6'	135.93	данные отсутствуют	данные отсутствуют	данные отсутствуют
60	2.1.21	2.1.22	233°35.5'	199.31	данные отсутствуют	данные отсутствуют	данные отсутствуют
61	2.1.22	2.1.23	238°44.6'	133.16	данные отсутствуют	данные отсутствуют	данные отсутствуют
62	2.1.23	2.1.24	275°8.3'	85.64	данные отсутствуют	данные отсутствуют	данные отсутствуют
63	2.1.24	2.1.25	249°13.3'	150.07	данные отсутствуют	данные отсутствуют	данные отсутствуют
64	2.1.25	2.1.26	270°28.1'	156.54	данные отсутствуют	данные отсутствуют	данные отсутствуют
65	2.1.26	2.1.27	327°59.0'	32.48	данные отсутствуют	данные отсутствуют	данные отсутствуют
66	2.1.27	2.1.28	347°43.7'	308.61	данные отсутствуют	данные отсутствуют	данные отсутствуют
67	2.1.28	2.1.29	345°11.2'	136.34	данные отсутствуют	данные отсутствуют	данные отсутствуют
68	2.1.29	2.1.30	3°59.2'	82.29	данные отсутствуют	данные отсутствуют	данные отсутствуют
69	2.1.30	2.1.31	70°50.3'	93.14	данные отсутствуют	данные отсутствуют	данные отсутствуют
70	2.1.31	2.1.32	75°21.2'	128.37	данные отсутствуют	данные отсутствуют	данные отсутствуют
71	2.1.32	2.1.1	316°19.5'	33.32	данные отсутствуют	данные отсутствуют	данные отсутствуют
72	2.2.33	2.2.34	66°26.8'	33.03	данные отсутствуют	данные отсутствуют	данные отсутствуют
73	2.2.34	2.2.35	84°30.1'	48.84	данные отсутствуют	данные отсутствуют	данные отсутствуют
74	2.2.35	2.2.36	108°13.9'	216.43	данные отсутствуют	данные отсутствуют	данные отсутствуют
75	2.2.36	2.2.37	48°52.7'	13.59	данные отсутствуют	данные отсутствуют	данные отсутствуют
76	2.2.37	2.2.38	326°45.5'	28	данные отсутствуют	данные отсутствуют	данные отсутствуют
77	2.2.38	2.2.39	283°19.5'	94.24	данные отсутствуют	данные отсутствуют	данные отсутствуют
78	2.2.39	2.2.40	291°20.6'	136.91	данные отсутствуют	данные отсутствуют	данные отсутствуют
79	2.2.40	2.2.41	240°54.6'	68.33	данные отсутствуют	данные отсутствуют	данные отсутствуют
80	2.2.41	2.2.33	181°10.9'	20.86	данные отсутствуют	данные отсутствуют	данные отсутствуют



ДОКУМЕНТ ПОДПИСАН  
ЭЛЕКТРОННОЙ ПОДПИСЬЮ

Сертификат: 00BV056B7401CB38D2B3576ACDC8425108

Владелец: ФЕДЕРАЛЬНАЯ СЛУЖБА ГОСУДАРСТВЕННОЙ

РЕГИСТРАЦИИ, КАДАСТРА И КАРТОГРАФИИ

Действителен: с 27.06.2023 по 19.09.2024

полное наименование должности

инициалы, фамилия

## Земельный участок

вид объекта недвижимости

Лист № 4 раздела 3.1

Всего листов раздела 3.1: 32

Всего разделов: 8

Всего листов выписки: 94

04.09.2023г. № КУВИ-001/2023-201245308

Кадастровый номер:

43:28:000000:114

1	2	3	4	5	6	7	8
81	2.3.42	2.3.43	139°38.5`	36.88	данные отсутствуют	данные отсутствуют	данные отсутствуют
82	2.3.43	2.3.44	113°38.3`	33.99	данные отсутствуют	данные отсутствуют	данные отсутствуют
83	2.3.44	2.3.45	344°30.9`	41.54	данные отсутствуют	данные отсутствуют	данные отсутствуют
84	2.3.45	2.3.42	272°13.0`	43.96	данные отсутствуют	данные отсутствуют	данные отсутствуют
85	3.1.1	3.1.2	183°34.0`	62.37	данные отсутствуют	данные отсутствуют	данные отсутствуют
86	3.1.2	3.1.3	165°11.0`	137.18	данные отсутствуют	данные отсутствуют	данные отсутствуют
87	3.1.3	3.1.4	167°43.7`	309.43	данные отсутствуют	данные отсутствуют	данные отсутствуют
88	3.1.4	3.1.5	150°44.9`	31.97	данные отсутствуют	данные отсутствуют	данные отсутствуют
89	3.1.5	3.1.6	219°14.8`	83.58	данные отсутствуют	данные отсутствуют	данные отсутствуют
90	3.1.6	3.1.7	236°38.5`	70.47	данные отсутствуют	данные отсутствуют	данные отсутствуют
91	3.1.7	3.1.8	217°44.5`	111.48	данные отсутствуют	данные отсутствуют	данные отсутствуют
92	3.1.8	3.1.9	205°42.9`	49.16	данные отсутствуют	данные отсутствуют	данные отсутствуют
93	3.1.9	3.1.10	233°32.6`	169.15	данные отсутствуют	данные отсутствуют	данные отсутствуют
94	3.1.10	3.1.11	266°13.3`	58.13	данные отсутствуют	данные отсутствуют	данные отсутствуют
95	3.1.11	3.1.12	295°28.6`	72.28	данные отсутствуют	данные отсутствуют	данные отсутствуют
96	3.1.12	3.1.13	320°32.6`	55.7	данные отсутствуют	данные отсутствуют	данные отсутствуют
97	3.1.13	3.1.14	273°24.2`	28.63	данные отсутствуют	данные отсутствуют	данные отсутствуют
98	3.1.14	3.1.15	213°6.5`	21.86	данные отсутствуют	данные отсутствуют	данные отсутствуют
99	3.1.15	3.1.16	151°40.1`	50.32	данные отсутствуют	данные отсутствуют	данные отсутствуют
100	3.1.16	3.1.17	260°46.3`	55.74	данные отсутствуют	данные отсутствуют	данные отсутствуют
101	3.1.17	3.1.18	183°52.6`	18.78	данные отсутствуют	данные отсутствуют	данные отсутствуют
102	3.1.18	3.1.19	139°17.0`	103.95	данные отсутствуют	данные отсутствуют	данные отсутствуют
103	3.1.19	3.1.20	196°50.2`	23.58	данные отсутствуют	данные отсутствуют	данные отсутствуют
104	3.1.20	3.1.21	251°17.1`	25.21	данные отсутствуют	данные отсутствуют	данные отсутствуют
105	3.1.21	3.1.22	308°21.2`	73.42	данные отсутствуют	данные отсутствуют	данные отсутствуют
106	3.1.22	3.1.23	170°31.5`	44.04	данные отсутствуют	данные отсутствуют	данные отсутствуют
107	3.1.23	3.1.24	213°25.3`	22.44	данные отсутствуют	данные отсутствуют	данные отсутствуют
108	3.1.24	3.1.25	254°55.4`	78.63	данные отсутствуют	данные отсутствуют	данные отсутствуют
109	3.1.25	3.1.26	268°44.7`	97.26	данные отсутствуют	данные отсутствуют	данные отсутствуют



ДОКУМЕНТ ПОДПИСАН  
ЭЛЕКТРОННОЙ ПОДПИСЬЮ

Сертификат: 00BV056B7401CB38D2B3576ACDC8425108

Владелец: ФЕДЕРАЛЬНАЯ СЛУЖБА ГОСУДАРСТВЕННОЙ

РЕГИСТРАЦИИ, КАДАСТРА И КАРТОГРАФИИ

Действителен: с 27.06.2023 по 19.09.2024

полное наименование должности

инициалы, фамилия



## Земельный участок

вид объекта недвижимости

Лист № 5 раздела 3.1

Всего листов раздела 3.1: 32

Всего разделов: 8

Всего листов выписки: 94

04.09.2023г. № КУВИ-001/2023-201245308

Кадастровый номер:

43:28:000000:114

1	2	3	4	5	6	7	8
110	3.1.26	3.1.27	293°32.6'	47.42	данные отсутствуют	данные отсутствуют	данные отсутствуют
111	3.1.27	3.1.28	353°38.0'	42.65	данные отсутствуют	данные отсутствуют	данные отсутствуют
112	3.1.28	3.1.29	43°27.1'	44.99	данные отсутствуют	данные отсутствуют	данные отсутствуют
113	3.1.29	3.1.30	83°52.3'	168.77	данные отсутствуют	данные отсутствуют	данные отсутствуют
114	3.1.30	3.1.31	332°45.1'	50.3	данные отсутствуют	данные отсутствуют	данные отсутствуют
115	3.1.31	3.1.32	321°46.0'	48.25	данные отсутствуют	данные отсутствуют	данные отсутствуют
116	3.1.32	3.1.33	341°43.6'	43.5	данные отсутствуют	данные отсутствуют	данные отсутствуют
117	3.1.33	3.1.34	328°28.4'	79.94	данные отсутствуют	данные отсутствуют	данные отсутствуют
118	3.1.34	3.1.35	358°36.4'	140.16	данные отсутствуют	данные отсутствуют	данные отсутствуют
119	3.1.35	3.1.36	327°9.1'	61.34	данные отсутствуют	данные отсутствуют	данные отсутствуют
120	3.1.36	3.1.37	5°57.5'	90.35	данные отсутствуют	данные отсутствуют	данные отсутствуют
121	3.1.37	3.1.38	325°2.4'	82.62	данные отсутствуют	данные отсутствуют	данные отсутствуют
122	3.1.38	3.1.39	336°53.1'	72.24	данные отсутствуют	данные отсутствуют	данные отсутствуют
123	3.1.39	3.1.40	31°18.4'	260.19	данные отсутствуют	данные отсутствуют	данные отсутствуют
124	3.1.40	3.1.41	46°7.4'	111.83	данные отсутствуют	данные отсутствуют	данные отсутствуют
125	3.1.41	3.1.42	104°55.6'	104.16	данные отсутствуют	данные отсутствуют	данные отсутствуют
126	3.1.42	3.1.43	10°19.1'	14.29	данные отсутствуют	данные отсутствуют	данные отсутствуют
127	3.1.43	3.1.44	330°34.4'	42.54	данные отсутствуют	данные отсутствуют	данные отсутствуют
128	3.1.44	3.1.45	39°59.5'	44.47	данные отсутствуют	данные отсутствуют	данные отсутствуют
129	3.1.45	3.1.46	67°55.0'	44.18	данные отсутствуют	данные отсутствуют	данные отсутствуют
130	3.1.46	3.1.47	145°21.9'	136.03	данные отсутствуют	данные отсутствуют	данные отсутствуют
131	3.1.47	3.1.48	73°22.6'	257.49	данные отсутствуют	данные отсутствуют	данные отсутствуют
132	3.1.48	3.1.49	158°13.1'	22.1	данные отсутствуют	данные отсутствуют	данные отсутствуют
133	3.1.49	3.1.1	114°19.0'	17.56	данные отсутствуют	данные отсутствуют	данные отсутствуют
134	4.1.1	4.1.2	125°18.1'	88.52	данные отсутствуют	данные отсутствуют	данные отсутствуют
135	4.1.2	4.1.3	144°54.1'	91.38	данные отсутствуют	данные отсутствуют	данные отсутствуют
136	4.1.3	4.1.4	117°48.1'	79.44	данные отсутствуют	данные отсутствуют	данные отсутствуют
137	4.1.4	4.1.5	132°26.1'	57.83	данные отсутствуют	данные отсутствуют	данные отсутствуют
138	4.1.5	4.1.6	144°40.8'	42.6	данные отсутствуют	данные отсутствуют	данные отсутствуют



ДОКУМЕНТ ПОДПИСАН  
ЭЛЕКТРОННОЙ ПОДПИСЬЮ

Сертификат: 00BV056B7401CB38D2B3576ACDC8425108

Владелец: ФЕДЕРАЛЬНАЯ СЛУЖБА ГОСУДАРСТВЕННОЙ

РЕГИСТРАЦИИ, КАДАСТРА И КАРТОГРАФИИ

Действителен: с 27.06.2023 по 19.09.2024

полное наименование должности

инициалы, фамилия

Земельный участок  
вид объекта недвижимости

Лист № 6 раздела 3.1

Всего листов раздела 3.1: 32

Всего разделов: 8

Всего листов выписки: 94

04.09.2023г. № КУВИ-001/2023-201245308

Кадастровый номер:

43:28:000000:114

1	2	3	4	5	6	7	8
139	4.1.6	4.1.7	217°49.4`	128.5	данные отсутствуют	данные отсутствуют	данные отсутствуют
140	4.1.7	4.1.8	248°35.0`	30.35	данные отсутствуют	данные отсутствуют	данные отсутствуют
141	4.1.8	4.1.9	300°46.9`	95.73	данные отсутствуют	данные отсутствуют	данные отсутствуют
142	4.1.9	4.1.10	226°1.0`	28.32	данные отсутствуют	данные отсутствуют	данные отсутствуют
143	4.1.10	4.1.11	122°59.4`	72.89	данные отсутствуют	данные отсутствуют	данные отсутствуют
144	4.1.11	4.1.12	142°27.1`	54.58	данные отсутствуют	данные отсутствуют	данные отсутствуют
145	4.1.12	4.1.13	163°39.4`	55.9	данные отсутствуют	данные отсутствуют	данные отсутствуют
146	4.1.13	4.1.14	199°40.7`	52.03	данные отсутствуют	данные отсутствуют	данные отсутствуют
147	4.1.14	4.1.15	284°7.7`	58.62	данные отсутствуют	данные отсутствуют	данные отсутствуют
148	4.1.15	4.1.16	241°59.6`	17.25	данные отсутствуют	данные отсутствуют	данные отсутствуют
149	4.1.16	4.1.17	147°47.6`	41.99	данные отсутствуют	данные отсутствуют	данные отсутствуют
150	4.1.17	4.1.18	209°56.6`	34.3	данные отсутствуют	данные отсутствуют	данные отсутствуют
151	4.1.18	4.1.19	253°24.3`	134.31	данные отсутствуют	данные отсутствуют	данные отсутствуют
152	4.1.19	4.1.20	250°26.2`	76.9	данные отсутствуют	данные отсутствуют	данные отсутствуют
153	4.1.20	4.1.21	291°12.1`	36.75	данные отсутствуют	данные отсутствуют	данные отсутствуют
154	4.1.21	4.1.22	243°31.3`	47.01	данные отсутствуют	данные отсутствуют	данные отсутствуют
155	4.1.22	4.1.23	252°7.8`	50.32	данные отсутствуют	данные отсутствуют	данные отсутствуют
156	4.1.23	4.1.24	266°38.9`	55.93	данные отсутствуют	данные отсутствуют	данные отсутствуют
157	4.1.24	4.1.25	303°18.5`	75.83	данные отсутствуют	данные отсутствуют	данные отсутствуют
158	4.1.25	4.1.26	221°8.2`	20.46	данные отсутствуют	данные отсутствуют	данные отсутствуют
159	4.1.26	4.1.27	167°38.9`	53.71	данные отсутствуют	данные отсутствуют	данные отсутствуют
160	4.1.27	4.1.28	234°56.8`	44.09	данные отсутствуют	данные отсутствуют	данные отсутствуют
161	4.1.28	4.1.29	257°39.9`	73.77	данные отсутствуют	данные отсутствуют	данные отсутствуют
162	4.1.29	4.1.30	230°28.2`	159.25	данные отсутствуют	данные отсутствуют	данные отсутствуют
163	4.1.30	4.1.31	276°17.9`	77.67	данные отсутствуют	данные отсутствуют	данные отсутствуют
164	4.1.31	4.1.32	259°51.4`	74.95	данные отсутствуют	данные отсутствуют	данные отсутствуют
165	4.1.32	4.1.33	238°31.0`	59.21	данные отсутствуют	данные отсутствуют	данные отсутствуют
166	4.1.33	4.1.34	196°47.0`	28.43	данные отсутствуют	данные отсутствуют	данные отсутствуют
167	4.1.34	4.1.35	147°41.2`	62.72	данные отсутствуют	данные отсутствуют	данные отсутствуют



ДОКУМЕНТ ПОДПИСАН  
ЭЛЕКТРОННОЙ ПОДПИСЬЮ

Сертификат: 00BV056B7401CB38D2B3576ACDC8425108

Владелец: ФЕДЕРАЛЬНАЯ СЛУЖБА ГОСУДАРСТВЕННОЙ

РЕГИСТРАЦИИ, КАДАСТРА И КАРТОГРАФИИ

Действителен: с 27.06.2023 по 19.09.2024

полное наименование должности

инициалы, фамилия

## Земельный участок

вид объекта недвижимости

Лист № 7 раздела 3.1

Всего листов раздела 3.1: 32

Всего разделов: 8

Всего листов выписки: 94

04.09.2023г. № КУВИ-001/2023-201245308

Кадастровый номер:

43:28:000000:114

1	2	3	4	5	6	7	8
168	4.1.35	4.1.36	216°35.1'	17.68	данные отсутствуют	данные отсутствуют	данные отсутствуют
169	4.1.36	4.1.37	253°44.5'	46.86	данные отсутствуют	данные отсутствуют	данные отсутствуют
170	4.1.37	4.1.38	276°8.3'	52.18	данные отсутствуют	данные отсутствуют	данные отсутствуют
171	4.1.38	4.1.39	228°13.3'	16.74	данные отсутствуют	данные отсутствуют	данные отсутствуют
172	4.1.39	4.1.40	144°17.7'	68.64	данные отсутствуют	данные отсутствуют	данные отсутствуют
173	4.1.40	4.1.41	217°26.3'	42.13	данные отсутствуют	данные отсутствуют	данные отсутствуют
174	4.1.41	4.1.42	254°22.7'	51.14	данные отсутствуют	данные отсутствуют	данные отсутствуют
175	4.1.42	4.1.43	275°52.5'	108.93	данные отсутствуют	данные отсутствуют	данные отсутствуют
176	4.1.43	4.1.44	289°1.9'	38.21	данные отсутствуют	данные отсутствуют	данные отсутствуют
177	4.1.44	4.1.45	236°21.0'	23.68	данные отсутствуют	данные отсутствуют	данные отсутствуют
178	4.1.45	4.1.46	148°59.6'	84.15	данные отсутствуют	данные отсутствуют	данные отсутствуют
179	4.1.46	4.1.47	223°4.7'	149.04	данные отсутствуют	данные отсутствуют	данные отсутствуют
180	4.1.47	4.1.48	238°57.4'	167.87	данные отсутствуют	данные отсутствуют	данные отсутствуют
181	4.1.48	4.1.49	248°40.4'	164.4	данные отсутствуют	данные отсутствуют	данные отсутствуют
182	4.1.49	4.1.50	265°59.4'	42.75	данные отсутствуют	данные отсутствуют	данные отсутствуют
183	4.1.50	4.1.51	264°48.8'	113.05	данные отсутствуют	данные отсутствуют	данные отсутствуют
184	4.1.51	4.1.52	268°17.5'	157.02	данные отсутствуют	данные отсутствуют	данные отсутствуют
185	4.1.52	4.1.53	325°39.4'	227.51	данные отсутствуют	данные отсутствуют	данные отсутствуют
186	4.1.53	4.1.54	54°20.7'	281.27	данные отсутствуют	данные отсутствуют	данные отсутствуют
187	4.1.54	4.1.55	19°33.9'	43.15	данные отсутствуют	данные отсутствуют	данные отсутствуют
188	4.1.55	4.1.56	329°43.4'	77.65	данные отсутствуют	данные отсутствуют	данные отсутствуют
189	4.1.56	4.1.57	32°28.7'	141.36	данные отсутствуют	данные отсутствуют	данные отсутствуют
190	4.1.57	4.1.58	353°50.7'	55.68	данные отсутствуют	данные отсутствуют	данные отсутствуют
191	4.1.58	4.1.59	49°4.3'	1238.74	данные отсутствуют	данные отсутствуют	данные отсутствуют
192	4.1.59	4.1.60	46°36.6'	441.03	данные отсутствуют	данные отсутствуют	данные отсутствуют
193	4.1.60	4.1.1	133°14.2'	493.99	данные отсутствуют	данные отсутствуют	данные отсутствуют
194	5.1.1	5.1.2	174°15.1'	129.18	данные отсутствуют	данные отсутствуют	данные отсутствуют
195	5.1.2	5.1.3	166°22.2'	116.27	данные отсутствуют	данные отсутствуют	данные отсутствуют
196	5.1.3	5.1.4	158°45.1'	230.5	данные отсутствуют	данные отсутствуют	данные отсутствуют



ДОКУМЕНТ ПОДПИСАН  
ЭЛЕКТРОННОЙ ПОДПИСЬЮ

Сертификат: 00BV056B7401CB38D2B3576ACDC8425108

Владелец: ФЕДЕРАЛЬНАЯ СЛУЖБА ГОСУДАРСТВЕННОЙ

РЕГИСТРАЦИИ, КАДАСТРА И КАРТОГРАФИИ

Действителен: с 27.06.2023 по 19.09.2024

полное наименование должности

инициалы, фамилия

## Земельный участок

вид объекта недвижимости

Лист № 8 раздела 3.1

Всего листов раздела 3.1: 32

Всего разделов: 8

Всего листов выписки: 94

04.09.2023г. № КУВИ-001/2023-201245308

Кадастровый номер:

43:28:000000:114

1	2	3	4	5	6	7	8
197	5.1.4	5.1.5	171°4.6'	44.29	данные отсутствуют	данные отсутствуют	данные отсутствуют
198	5.1.5	5.1.6	149°25.4'	65.52	данные отсутствуют	данные отсутствуют	данные отсутствуют
199	5.1.6	5.1.7	166°24.7'	80.24	данные отсутствуют	данные отсутствуют	данные отсутствуют
200	5.1.7	5.1.8	135°30.5'	68.45	данные отсутствуют	данные отсутствуют	данные отсутствуют
201	5.1.8	5.1.9	156°3.2'	233.97	данные отсутствуют	данные отсутствуют	данные отсутствуют
202	5.1.9	5.1.10	147°31.6'	174.4	данные отсутствуют	данные отсутствуют	данные отсутствуют
203	5.1.10	5.1.11	151°54.1'	115.19	данные отсутствуют	данные отсутствуют	данные отсутствуют
204	5.1.11	5.1.12	147°10.4'	217.89	данные отсутствуют	данные отсутствуют	данные отсутствуют
205	5.1.12	5.1.13	141°10.2'	63.56	данные отсутствуют	данные отсутствуют	данные отсутствуют
206	5.1.13	5.1.14	285°35.8'	76.74	данные отсутствуют	данные отсутствуют	данные отсутствуют
207	5.1.14	5.1.15	264°45.5'	233.79	данные отсутствуют	данные отсутствуют	данные отсутствуют
208	5.1.15	5.1.16	251°45.4'	274.1	данные отсутствуют	данные отсутствуют	данные отсутствуют
209	5.1.16	5.1.17	264°42.6'	59.22	данные отсутствуют	данные отсутствуют	данные отсутствуют
210	5.1.17	5.1.18	303°30.5'	447.73	данные отсутствуют	данные отсутствуют	данные отсутствуют
211	5.1.18	5.1.19	282°12.0'	57.83	данные отсутствуют	данные отсутствуют	данные отсутствуют
212	5.1.19	5.1.20	62°9.5'	42.57	данные отсутствуют	данные отсутствуют	данные отсутствуют
213	5.1.20	5.1.21	339°42.5'	175.17	данные отсутствуют	данные отсутствуют	данные отсутствуют
214	5.1.21	5.1.22	247°36.4'	174.16	данные отсутствуют	данные отсутствуют	данные отсутствуют
215	5.1.22	5.1.23	168°14.9'	123.54	данные отсутствуют	данные отсутствуют	данные отсутствуют
216	5.1.23	5.1.24	202°27.8'	21.2	данные отсутствуют	данные отсутствуют	данные отсутствуют
217	5.1.24	5.1.25	268°22.1'	29.86	данные отсутствуют	данные отсутствуют	данные отсутствуют
218	5.1.25	5.1.26	278°18.5'	162.07	данные отсутствуют	данные отсутствуют	данные отсутствуют
219	5.1.26	5.1.27	316°56.5'	26.09	данные отсутствуют	данные отсутствуют	данные отсутствуют
220	5.1.27	5.1.28	359°22.7'	166.63	данные отсутствуют	данные отсутствуют	данные отсутствуют
221	5.1.28	5.1.29	89°2.7'	76.78	данные отсутствуют	данные отсутствуют	данные отсутствуют
222	5.1.29	5.1.30	349°16.2'	345.9	данные отсутствуют	данные отсутствуют	данные отсутствуют
223	5.1.30	5.1.31	356°49.1'	76.78	данные отсутствуют	данные отсутствуют	данные отсутствуют
224	5.1.31	5.1.32	50°6.7'	197.2	данные отсутствуют	данные отсутствуют	данные отсутствуют
225	5.1.32	5.1.33	63°58.1'	89.34	данные отсутствуют	данные отсутствуют	данные отсутствуют



ДОКУМЕНТ ПОДПИСАН  
ЭЛЕКТРОННОЙ ПОДПИСЬЮ

Сертификат: 00BV056B7401CB38D2B3576ACDC8425108

Владелец: ФЕДЕРАЛЬНАЯ СЛУЖБА ГОСУДАРСТВЕННОЙ

РЕГИСТРАЦИИ, КАДАСТРА И КАРТОГРАФИИ

Действителен: с 27.06.2023 по 19.09.2024

полное наименование должности

инициалы, фамилия

## Земельный участок

вид объекта недвижимости

Лист № 9 раздела 3.1

Всего листов раздела 3.1: 32

Всего разделов: 8

Всего листов выписки: 94

04.09.2023г. № КУВИ-001/2023-201245308

Кадастровый номер:

43:28:000000:114

1	2	3	4	5	6	7	8
226	5.1.33	5.1.34	72°32.8'	80.92	данные отсутствуют	данные отсутствуют	данные отсутствуют
227	5.1.34	5.1.35	50°9.5'	43.88	данные отсутствуют	данные отсутствуют	данные отсутствуют
228	5.1.35	5.1.36	40°2.3'	60.67	данные отсутствуют	данные отсутствуют	данные отсутствуют
229	5.1.36	5.1.37	21°36.7'	64.18	данные отсутствуют	данные отсутствуют	данные отсутствуют
230	5.1.37	5.1.38	51°51.8'	254.99	данные отсутствуют	данные отсутствуют	данные отсутствуют
231	5.1.38	5.1.1	56°1.7'	225.78	данные отсутствуют	данные отсутствуют	данные отсутствуют
232	6.1.1	6.1.2	128°52.4'	28.49	данные отсутствуют	данные отсутствуют	данные отсутствуют
233	6.1.2	6.1.3	146°48.1'	38.17	данные отсутствуют	данные отсутствуют	данные отсутствуют
234	6.1.3	6.1.4	111°3.1'	49.8	данные отсутствуют	данные отсутствуют	данные отсутствуют
235	6.1.4	6.1.5	166°16.4'	35.95	данные отсутствуют	данные отсутствуют	данные отсутствуют
236	6.1.5	6.1.6	248°28.4'	17.41	данные отсутствуют	данные отсутствуют	данные отсутствуют
237	6.1.6	6.1.7	275°15.0'	37.27	данные отсутствуют	данные отсутствуют	данные отсутствуют
238	6.1.7	6.1.8	240°21.6'	38.76	данные отсутствуют	данные отсутствуют	данные отсутствуют
239	6.1.8	6.1.9	261°26.9'	22.86	данные отсутствуют	данные отсутствуют	данные отсутствуют
240	6.1.9	6.1.10	12°50.4'	72.94	данные отсутствуют	данные отсутствуют	данные отсутствуют
241	6.1.10	6.1.11	338°0.7'	28.47	данные отсутствуют	данные отсутствуют	данные отсутствуют
242	6.1.11	6.1.1	11°1.1'	31.24	данные отсутствуют	данные отсутствуют	данные отсутствуют
243	7.1.1	7.1.2	39°14.0'	52.36	данные отсутствуют	данные отсутствуют	данные отсутствуют
244	7.1.2	7.1.3	52°32.8'	201.89	данные отсутствуют	данные отсутствуют	данные отсутствуют
245	7.1.3	7.1.4	43°13.1'	136.44	данные отсутствуют	данные отсутствуют	данные отсутствуют
246	7.1.4	7.1.5	56°50.8'	74.02	данные отсутствуют	данные отсутствуют	данные отсутствуют
247	7.1.5	7.1.6	150°55.0'	55.88	данные отсутствуют	данные отсутствуют	данные отсутствуют
248	7.1.6	7.1.7	161°32.6'	41.19	данные отсутствуют	данные отсутствуют	данные отсутствуют
249	7.1.7	7.1.8	101°55.0'	204.81	данные отсутствуют	данные отсутствуют	данные отсутствуют
250	7.1.8	7.1.9	55°15.4'	308.33	данные отсутствуют	данные отсутствуют	данные отсутствуют
251	7.1.9	7.1.10	144°1.4'	84.21	данные отсутствуют	данные отсутствуют	данные отсутствуют
252	7.1.10	7.1.11	156°50.6'	82.44	данные отсутствуют	данные отсутствуют	данные отсутствуют
253	7.1.11	7.1.12	99°9.2'	53.56	данные отсутствуют	данные отсутствуют	данные отсутствуют
254	7.1.12	7.1.13	62°36.9'	25.94	данные отсутствуют	данные отсутствуют	данные отсутствуют



ДОКУМЕНТ ПОДПИСАН  
ЭЛЕКТРОННОЙ ПОДПИСЬЮ

Сертификат: 00BV056B7401CB38D2B3576ACDC8425108

Владелец: ФЕДЕРАЛЬНАЯ СЛУЖБА ГОСУДАРСТВЕННОЙ

РЕГИСТРАЦИИ, КАДАСТРА И КАРТОГРАФИИ

Действителен: с 27.06.2023 по 19.09.2024

полное наименование должности

инициалы, фамилия

Земельный участок  
вид объекта недвижимости

Лист № 10 раздела 3.1

Всего листов раздела 3.1: 32

Всего разделов: 8

Всего листов выписки: 94

04.09.2023г. № КУВИ-001/2023-201245308

Кадастровый номер:

43:28:000000:114

1	2	3	4	5	6	7	8
255	7.1.13	7.1.14	337°56.0`	77.19	данные отсутствуют	данные отсутствуют	данные отсутствуют
256	7.1.14	7.1.15	87°25.7`	76	данные отсутствуют	данные отсутствуют	данные отсутствуют
257	7.1.15	7.1.16	350°24.7`	92.22	данные отсутствуют	данные отсутствуют	данные отсутствуют
258	7.1.16	7.1.17	55°35.0`	45.51	данные отсутствуют	данные отсутствуют	данные отсутствуют
259	7.1.17	7.1.18	143°25.2`	85.86	данные отсутствуют	данные отсутствуют	данные отсутствуют
260	7.1.18	7.1.19	58°46.7`	27.94	данные отсутствуют	данные отсутствуют	данные отсутствуют
261	7.1.19	7.1.20	328°34.1`	58.89	данные отсутствуют	данные отсутствуют	данные отсутствуют
262	7.1.20	7.1.21	68°44.0`	74.14	данные отсутствуют	данные отсутствуют	данные отсутствуют
263	7.1.21	7.1.22	279°36.7`	73.97	данные отсутствуют	данные отсутствуют	данные отсутствуют
264	7.1.22	7.1.23	315°53.6`	49.86	данные отсутствуют	данные отсутствуют	данные отсутствуют
265	7.1.23	7.1.24	80°55.2`	105.63	данные отсутствуют	данные отсутствуют	данные отсутствуют
266	7.1.24	7.1.25	80°56.3`	18.29	данные отсутствуют	43:28:380401:37	данные отсутствуют
267	7.1.25	7.1.26	96°5.6`	61.61	данные отсутствуют	43:28:380401:37	данные отсутствуют
268	7.1.26	7.1.27	94°54.5`	77.83	данные отсутствуют	данные отсутствуют	данные отсутствуют
269	7.1.27	7.1.28	103°5.0`	45.1	данные отсутствуют	данные отсутствуют	данные отсутствуют
270	7.1.28	7.1.29	141°51.8`	40.06	данные отсутствуют	данные отсутствуют	данные отсутствуют
271	7.1.29	7.1.30	38°35.9`	51.81	данные отсутствуют	данные отсутствуют	данные отсутствуют
272	7.1.30	7.1.31	48°39.7`	50.48	данные отсутствуют	данные отсутствуют	данные отсутствуют
273	7.1.31	7.1.32	74°5.8`	143.64	данные отсутствуют	данные отсутствуют	данные отсутствуют
274	7.1.32	7.1.33	345°1.9`	16.84	данные отсутствуют	данные отсутствуют	данные отсутствуют
275	7.1.33	7.1.34	285°30.1`	40.6	данные отсутствуют	данные отсутствуют	данные отсутствуют
276	7.1.34	7.1.35	343°58.0`	179.97	данные отсутствуют	данные отсутствуют	данные отсутствуют
277	7.1.35	7.1.36	13°6.0`	36.97	данные отсутствуют	данные отсутствуют	данные отсутствуют
278	7.1.36	7.1.37	284°31.8`	20.53	данные отсутствуют	данные отсутствуют	данные отсутствуют
279	7.1.37	7.1.38	229°48.2`	27.44	данные отсутствуют	данные отсутствуют	данные отсутствуют
280	7.1.38	7.1.39	181°53.7`	22.68	данные отсутствуют	данные отсутствуют	данные отсутствуют
281	7.1.39	7.1.40	325°34.4`	204.52	данные отсутствуют	данные отсутствуют	данные отсутствуют
282	7.1.40	7.1.41	346°14.8`	47.07	данные отсутствуют	данные отсутствуют	данные отсутствуют
283	7.1.41	7.1.42	358°22.7`	95.82	данные отсутствуют	данные отсутствуют	данные отсутствуют



ДОКУМЕНТ ПОДПИСАН  
ЭЛЕКТРОННОЙ ПОДПИСЬЮ

Сертификат: 00BV056B7401CB38D2B3576ACDC8425108

Владелец: ФЕДЕРАЛЬНАЯ СЛУЖБА ГОСУДАРСТВЕННОЙ

РЕГИСТРАЦИИ, КАДАСТРА И КАРТОГРАФИИ

Действителен: с 27.06.2023 по 19.09.2024

полное наименование должности

инициалы, фамилия

Земельный участок  
вид объекта недвижимости

Лист № 11 раздела 3.1

Всего листов раздела 3.1: 32

Всего разделов: 8

Всего листов выписки: 94

04.09.2023г. № КУВИ-001/2023-201245308

Кадастровый номер:

43:28:000000:114

1	2	3	4	5	6	7	8
284	7.1.42	7.1.43	297°2.5'	27.45	данные отсутствуют	данные отсутствуют	данные отсутствуют
285	7.1.43	7.1.44	271°8.3'	27.18	данные отсутствуют	данные отсутствуют	данные отсутствуют
286	7.1.44	7.1.45	195°39.8'	126.78	данные отсутствуют	данные отсутствуют	данные отсутствуют
287	7.1.45	7.1.46	217°0.2'	63.19	данные отсутствуют	данные отсутствуют	данные отсутствуют
288	7.1.46	7.1.47	228°51.8'	34.63	данные отсутствуют	данные отсутствуют	данные отсутствуют
289	7.1.47	7.1.48	263°18.1'	37.2	данные отсутствуют	данные отсутствуют	данные отсутствуют
290	7.1.48	7.1.49	311°8.2'	34.63	данные отсутствуют	данные отсутствуют	данные отсутствуют
291	7.1.49	7.1.50	287°44.5'	28.52	данные отсутствуют	данные отсутствуют	данные отсутствуют
292	7.1.50	7.1.51	267°30.6'	37.53	данные отсутствуют	данные отсутствуют	данные отсутствуют
293	7.1.51	7.1.52	249°21.4'	61.55	данные отсутствуют	данные отсутствуют	данные отсутствуют
294	7.1.52	7.1.53	238°55.4'	73.58	данные отсутствуют	данные отсутствуют	данные отсутствуют
295	7.1.53	7.1.54	266°22.4'	34.3	данные отсутствуют	данные отсутствуют	данные отсутствуют
296	7.1.54	7.1.55	241°43.2'	24.06	данные отсутствуют	данные отсутствуют	данные отсутствуют
297	7.1.55	7.1.56	208°19.9'	32.05	данные отсутствуют	данные отсутствуют	данные отсутствуют
298	7.1.56	7.1.57	233°28.4'	20.97	данные отсутствуют	данные отсутствуют	данные отсутствуют
299	7.1.57	7.1.58	260°55.4'	55.02	данные отсутствуют	данные отсутствуют	данные отсутствуют
300	7.1.58	7.1.59	270°58.0'	64.67	данные отсутствуют	данные отсутствуют	данные отсутствуют
301	7.1.59	7.1.60	259°42.7'	36.45	данные отсутствуют	данные отсутствуют	данные отсутствуют
302	7.1.60	7.1.61	244°16.2'	16.88	данные отсутствуют	данные отсутствуют	данные отсутствуют
303	7.1.61	7.1.62	279°28.1'	18.18	данные отсутствуют	данные отсутствуют	данные отсутствуют
304	7.1.62	7.1.63	297°16.8'	37.29	данные отсутствуют	данные отсутствуют	данные отсутствуют
305	7.1.63	7.1.64	275°11.6'	18	данные отсутствуют	данные отсутствуют	данные отсутствуют
306	7.1.64	7.1.65	222°15.7'	49.86	данные отсутствуют	данные отсутствуют	данные отсутствуют
307	7.1.65	7.1.66	247°51.5'	71.32	данные отсутствуют	43:28:380401:9	данные отсутствуют
308	7.1.66	7.1.67	247°50.8'	60.06	данные отсутствуют	43:28:380401:7	данные отсутствуют
309	7.1.67	7.1.68	247°51.1'	47.74	данные отсутствуют	43:28:380401:5	данные отсутствуют
310	7.1.68	7.1.69	254°1.7'	18.68	данные отсутствуют	данные отсутствуют	данные отсутствуют
311	7.1.69	7.1.70	254°0.4'	29.76	данные отсутствуют	43:28:380401:3	данные отсутствуют
312	7.1.70	7.1.71	253°59.4'	23.24	данные отсутствуют	данные отсутствуют	данные отсутствуют



ДОКУМЕНТ ПОДПИСАН  
ЭЛЕКТРОННОЙ ПОДПИСЬЮ

Сертификат: 00BV056B7401CB38D2B3576ACDC8425108

Владелец: ФЕДЕРАЛЬНАЯ СЛУЖБА ГОСУДАРСТВЕННОЙ

РЕГИСТРАЦИИ, КАДАСТРА И КАРТОГРАФИИ

Действителен: с 27.06.2023 по 19.09.2024

полное наименование должности

инициалы, фамилия

## Земельный участок

вид объекта недвижимости

Лист № 12 раздела 3.1

Всего листов раздела 3.1: 32

Всего разделов: 8

Всего листов выписки: 94

04.09.2023г. № КУВИ-001/2023-201245308

Кадастровый номер:

43:28:000000:114

1	2	3	4	5	6	7	8
313	7.1.71	7.1.72	254°0.7'	22	данные отсутствуют	43:28:380401:1	данные отсутствуют
314	7.1.72	7.1.73	11°0.8'	122.75	данные отсутствуют	данные отсутствуют	данные отсутствуют
315	7.1.73	7.1.74	358°50.1'	168.22	данные отсутствуют	данные отсутствуют	данные отсутствуют
316	7.1.74	7.1.75	3°42.9'	329	данные отсутствуют	данные отсутствуют	данные отсутствуют
317	7.1.75	7.1.76	2°50.1'	137.88	данные отсутствуют	данные отсутствуют	данные отсутствуют
318	7.1.76	7.1.77	110°6.4'	173.93	данные отсутствуют	данные отсутствуют	данные отсутствуют
319	7.1.77	7.1.78	96°20.2'	89.05	данные отсутствуют	данные отсутствуют	данные отсутствуют
320	7.1.78	7.1.79	127°20.0'	124.99	данные отсутствуют	данные отсутствуют	данные отсутствуют
321	7.1.79	7.1.80	104°17.6'	174.2	данные отсутствуют	данные отсутствуют	данные отсутствуют
322	7.1.80	7.1.81	46°6.4'	51.59	данные отсутствуют	данные отсутствуют	данные отсутствуют
323	7.1.81	7.1.82	92°22.6'	154.1	данные отсутствуют	данные отсутствуют	данные отсутствуют
324	7.1.82	7.1.83	163°56.0'	65.95	данные отсутствуют	данные отсутствуют	данные отсутствуют
325	7.1.83	7.1.84	51°19.9'	320.21	данные отсутствуют	данные отсутствуют	данные отсутствуют
326	7.1.84	7.1.85	53°52.4'	541.76	данные отсутствуют	данные отсутствуют	данные отсутствуют
327	7.1.85	7.1.86	165°26.6'	33.98	данные отсутствуют	данные отсутствуют	данные отсутствуют
328	7.1.86	7.1.87	104°17.4'	44.45	данные отсутствуют	данные отсутствуют	данные отсутствуют
329	7.1.87	7.1.88	207°24.7'	39.36	данные отсутствуют	данные отсутствуют	данные отсутствуют
330	7.1.88	7.1.89	144°34.2'	29.77	данные отсутствуют	данные отсутствуют	данные отсутствуют
331	7.1.89	7.1.90	92°4.5'	23.48	данные отсутствуют	данные отсутствуют	данные отсутствуют
332	7.1.90	7.1.91	69°14.6'	44.95	данные отсутствуют	данные отсутствуют	данные отсутствуют
333	7.1.91	7.1.92	194°44.8'	41.13	данные отсутствуют	данные отсутствуют	данные отсутствуют
334	7.1.92	7.1.93	104°58.9'	24.72	данные отсутствуют	данные отсутствуют	данные отсутствуют
335	7.1.93	7.1.94	69°20.5'	44.67	данные отсутствуют	данные отсутствуют	данные отсутствуют
336	7.1.94	7.1.95	98°40.2'	33.17	данные отсутствуют	данные отсутствуют	данные отсутствуют
337	7.1.95	7.1.96	64°23.0'	19.45	данные отсутствуют	данные отсутствуют	данные отсутствуют
338	7.1.96	7.1.97	125°48.3'	9.47	данные отсутствуют	данные отсутствуют	данные отсутствуют
339	7.1.97	7.1.98	191°52.9'	43.52	данные отсутствуют	данные отсутствуют	данные отсутствуют
340	7.1.98	7.1.99	146°55.5'	18.34	данные отсутствуют	данные отсутствуют	данные отсутствуют
341	7.1.99	7.1.100	110°25.9'	38.93	данные отсутствуют	данные отсутствуют	данные отсутствуют



ДОКУМЕНТ ПОДПИСАН  
ЭЛЕКТРОННОЙ ПОДПИСЬЮ

Сертификат: 00BV056B7401CB38D2B3576ACDC8425108

Владелец: ФЕДЕРАЛЬНАЯ СЛУЖБА ГОСУДАРСТВЕННОЙ

РЕГИСТРАЦИИ, КАДАСТРА И КАРТОГРАФИИ

Действителен: с 27.06.2023 по 19.09.2024

полное наименование должности

инициалы, фамилия



## Земельный участок

вид объекта недвижимости

Лист № 13 раздела 3.1

Всего листов раздела 3.1: 32

Всего разделов: 8

Всего листов выписки: 94

04.09.2023г. № КУВИ-001/2023-201245308

Кадастровый номер:

43:28:000000:114

1	2	3	4	5	6	7	8
342	7.1.100	7.1.101	161°13.0'	19.78	данные отсутствуют	данные отсутствуют	данные отсутствуют
343	7.1.101	7.1.102	274°47.0'	66.31	данные отсутствуют	данные отсутствуют	данные отсутствуют
344	7.1.102	7.1.103	197°23.7'	14.28	данные отсутствуют	данные отсутствуют	данные отсутствуют
345	7.1.103	7.1.104	132°24.0'	28.99	данные отсутствуют	данные отсутствуют	данные отсутствуют
346	7.1.104	7.1.105	119°25.1'	45.83	данные отсутствуют	данные отсутствуют	данные отсутствуют
347	7.1.105	7.1.106	148°12.1'	31.77	данные отсутствуют	данные отсутствуют	данные отсутствуют
348	7.1.106	7.1.107	174°47.5'	14.21	данные отсутствуют	данные отсутствуют	данные отсутствуют
349	7.1.107	7.1.108	296°58.9'	36.85	данные отсутствуют	данные отсутствуют	данные отсутствуют
350	7.1.108	7.1.109	219°50.1'	15.08	данные отсутствуют	данные отсутствуют	данные отсутствуют
351	7.1.109	7.1.110	137°22.1'	32.34	данные отсутствуют	данные отсутствуют	данные отсутствуют
352	7.1.110	7.1.111	99°46.3'	37.89	данные отсутствуют	данные отсутствуют	данные отсутствуют
353	7.1.111	7.1.112	124°5.6'	27.13	данные отсутствуют	данные отсутствуют	данные отсутствуют
354	7.1.112	7.1.113	109°4.3'	70.39	данные отсутствуют	данные отсутствуют	данные отсутствуют
355	7.1.113	7.1.114	133°50.6'	28.38	данные отсутствуют	данные отсутствуют	данные отсутствуют
356	7.1.114	7.1.115	67°59.0'	52.44	данные отсутствуют	данные отсутствуют	данные отсутствуют
357	7.1.115	7.1.116	90°32.7'	45.21	данные отсутствуют	данные отсутствуют	данные отсутствуют
358	7.1.116	7.1.117	122°53.0'	37.8	данные отсутствуют	данные отсутствуют	данные отсутствуют
359	7.1.117	7.1.118	77°5.9'	31.71	данные отсутствуют	данные отсутствуют	данные отсутствуют
360	7.1.118	7.1.119	127°16.7'	37.58	данные отсутствуют	данные отсутствуют	данные отсутствуют
361	7.1.119	7.1.120	113°39.9'	25.01	данные отсутствуют	данные отсутствуют	данные отсутствуют
362	7.1.120	7.1.121	130°7.3'	26.94	данные отсутствуют	данные отсутствуют	данные отсутствуют
363	7.1.121	7.1.122	65°28.9'	32.56	данные отсутствуют	данные отсутствуют	данные отсутствуют
364	7.1.122	7.1.123	139°1.9'	25.55	данные отсутствуют	данные отсутствуют	данные отсутствуют
365	7.1.123	7.1.124	96°12.2'	29.79	данные отсутствуют	данные отсутствуют	данные отсутствуют
366	7.1.124	7.1.125	138°13.7'	31.9	данные отсутствуют	данные отсутствуют	данные отсутствуют
367	7.1.125	7.1.126	204°26.5'	74.22	данные отсутствуют	данные отсутствуют	данные отсутствуют
368	7.1.126	7.1.127	237°3.2'	57.94	данные отсутствуют	данные отсутствуют	данные отсутствуют
369	7.1.127	7.1.128	313°14.6'	30.45	данные отсутствуют	данные отсутствуют	данные отсутствуют
370	7.1.128	7.1.129	283°6.9'	126.53	данные отсутствуют	данные отсутствуют	данные отсутствуют



ДОКУМЕНТ ПОДПИСАН  
ЭЛЕКТРОННОЙ ПОДПИСЬЮ

Сертификат: 00BV056B7401CB38D2B3576ACDC8425108

Владелец: ФЕДЕРАЛЬНАЯ СЛУЖБА ГОСУДАРСТВЕННОЙ

РЕГИСТРАЦИИ, КАДАСТРА И КАРТОГРАФИИ

Действителен: с 27.06.2023 по 19.09.2024

полное наименование должности

инициалы, фамилия

## Земельный участок

вид объекта недвижимости

Лист № 14 раздела 3.1

Всего листов раздела 3.1: 32

Всего разделов: 8

Всего листов выписки: 94

04.09.2023г. № КУВИ-001/2023-201245308

Кадастровый номер:

43:28:000000:114

1	2	3	4	5	6	7	8
371	7.1.129	7.1.130	190°42.1'	34.68	данные отсутствуют	данные отсутствуют	данные отсутствуют
372	7.1.130	7.1.131	112°15.2'	57.75	данные отсутствуют	данные отсутствуют	данные отсутствуют
373	7.1.131	7.1.132	127°36.2'	28.45	данные отсутствуют	данные отсутствуют	данные отсутствуют
374	7.1.132	7.1.133	81°52.2'	22.77	данные отсутствуют	данные отсутствуют	данные отсутствуют
375	7.1.133	7.1.134	175°21.3'	58.04	данные отсутствуют	данные отсутствуют	данные отсутствуют
376	7.1.134	7.1.135	122°18.4'	55.38	данные отсутствуют	данные отсутствуют	данные отсутствуют
377	7.1.135	7.1.136	153°49.1'	39.41	данные отсутствуют	данные отсутствуют	данные отсутствуют
378	7.1.136	7.1.137	177°14.3'	48.37	данные отсутствуют	данные отсутствуют	данные отсутствуют
379	7.1.137	7.1.138	192°39.4'	72.02	данные отсутствуют	данные отсутствуют	данные отсутствуют
380	7.1.138	7.1.139	160°13.8'	17.65	данные отсутствуют	данные отсутствуют	данные отсутствуют
381	7.1.139	7.1.140	199°21.5'	57.08	данные отсутствуют	данные отсутствуют	данные отсутствуют
382	7.1.140	7.1.141	130°8.5'	71.06	данные отсутствуют	данные отсутствуют	данные отсутствуют
383	7.1.141	7.1.142	180°44.3'	17.85	данные отсутствуют	данные отсутствуют	данные отсутствуют
384	7.1.142	7.1.143	267°5.4'	51.02	данные отсутствуют	данные отсутствуют	данные отсутствуют
385	7.1.143	7.1.144	206°58.1'	29.15	данные отсутствуют	данные отсутствуют	данные отсутствуют
386	7.1.144	7.1.145	142°35.8'	49.85	данные отсутствуют	данные отсутствуют	данные отсутствуют
387	7.1.145	7.1.146	159°29.7'	50.79	данные отсутствуют	данные отсутствуют	данные отсутствуют
388	7.1.146	7.1.147	131°38.6'	70.66	данные отсутствуют	данные отсутствуют	данные отсутствуют
389	7.1.147	7.1.148	89°0.2'	37.36	данные отсутствуют	данные отсутствуют	данные отсутствуют
390	7.1.148	7.1.149	190°10.4'	43.77	данные отсутствуют	данные отсутствуют	данные отсутствуют
391	7.1.149	7.1.150	187°26.5'	37.29	данные отсутствуют	данные отсутствуют	данные отсутствуют
392	7.1.150	7.1.151	149°4.0'	63.36	данные отсутствуют	данные отсутствуют	данные отсутствуют
393	7.1.151	7.1.152	218°9.5'	35.2	данные отсутствуют	данные отсутствуют	данные отсутствуют
394	7.1.152	7.1.153	253°59.0'	71	данные отсутствуют	данные отсутствуют	данные отсутствуют
395	7.1.153	7.1.154	198°9.4'	24.65	данные отсутствуют	данные отсутствуют	данные отсутствуют
396	7.1.154	7.1.155	111°20.5'	31.88	данные отсутствуют	данные отсутствуют	данные отсутствуют
397	7.1.155	7.1.156	127°32.6'	51.17	данные отсутствуют	данные отсутствуют	данные отсутствуют
398	7.1.156	7.1.157	232°42.0'	72.77	данные отсутствуют	данные отсутствуют	данные отсутствуют
399	7.1.157	7.1.158	303°30.4'	69.98	данные отсутствуют	данные отсутствуют	данные отсутствуют



ДОКУМЕНТ ПОДПИСАН  
ЭЛЕКТРОННОЙ ПОДПИСЬЮ

Сертификат: 00BV056B7401CB38D2B3576ACDC8425108

Владелец: ФЕДЕРАЛЬНАЯ СЛУЖБА ГОСУДАРСТВЕННОЙ

РЕГИСТРАЦИИ, КАДАСТРА И КАРТОГРАФИИ

Действителен: с 27.06.2023 по 19.09.2024

полное наименование должности

инициалы, фамилия

## Земельный участок

вид объекта недвижимости

Лист № 15 раздела 3.1

Всего листов раздела 3.1: 32

Всего разделов: 8

Всего листов выписки: 94

04.09.2023г. № КУВИ-001/2023-201245308

Кадастровый номер:

43:28:000000:114

1	2	3	4	5	6	7	8
400	7.1.158	7.1.159	282°37.9'	32.33	данные отсутствуют	данные отсутствуют	данные отсутствуют
401	7.1.159	7.1.160	317°1.6'	212.86	данные отсутствуют	данные отсутствуют	данные отсутствуют
402	7.1.160	7.1.161	255°7.7'	105.71	данные отсутствуют	данные отсутствуют	данные отсутствуют
403	7.1.161	7.1.162	230°25.0'	53.48	данные отсутствуют	данные отсутствуют	данные отсутствуют
404	7.1.162	7.1.163	209°46.4'	51.86	данные отсутствуют	данные отсутствуют	данные отсутствуют
405	7.1.163	7.1.164	232°28.4'	63.34	данные отсутствуют	данные отсутствуют	данные отсутствуют
406	7.1.164	7.1.165	248°8.2'	77.71	данные отсутствуют	данные отсутствуют	данные отсутствуют
407	7.1.165	7.1.166	218°31.3'	54.46	данные отсутствуют	данные отсутствуют	данные отсутствуют
408	7.1.166	7.1.167	240°9.5'	65.9	данные отсутствуют	данные отсутствуют	данные отсутствуют
409	7.1.167	7.1.168	228°51.3'	113.27	данные отсутствуют	данные отсутствуют	данные отсутствуют
410	7.1.168	7.1.169	215°8.0'	33.68	данные отсутствуют	данные отсутствуют	данные отсутствуют
411	7.1.169	7.1.170	182°59.5'	53.45	данные отсутствуют	данные отсутствуют	данные отсутствуют
412	7.1.170	7.1.171	238°42.7'	57.4	данные отсутствуют	данные отсутствуют	данные отсутствуют
413	7.1.171	7.1.172	254°39.2'	150.5	данные отсутствуют	данные отсутствуют	данные отсутствуют
414	7.1.172	7.1.173	144°47.0'	58.63	данные отсутствуют	данные отсутствуют	данные отсутствуют
415	7.1.173	7.1.174	52°3.8'	58.72	данные отсутствуют	данные отсутствуют	данные отсутствуют
416	7.1.174	7.1.175	74°9.5'	47.18	данные отсутствуют	данные отсутствуют	данные отсутствуют
417	7.1.175	7.1.176	79°58.1'	68.44	данные отсутствуют	данные отсутствуют	данные отсутствуют
418	7.1.176	7.1.177	32°49.2'	149.5	данные отсутствуют	данные отсутствуют	данные отсутствуют
419	7.1.177	7.1.178	70°37.8'	60.48	данные отсутствуют	данные отсутствуют	данные отсутствуют
420	7.1.178	7.1.179	42°35.3'	110.43	данные отсутствуют	данные отсутствуют	данные отсутствуют
421	7.1.179	7.1.180	64°40.3'	81.63	данные отсутствуют	данные отсутствуют	данные отсутствуют
422	7.1.180	7.1.181	75°27.6'	90.82	данные отсутствуют	данные отсутствуют	данные отсутствуют
423	7.1.181	7.1.182	87°54.0'	168.1	данные отсутствуют	данные отсутствуют	данные отсутствуют
424	7.1.182	7.1.183	122°38.5'	73.44	данные отсутствуют	данные отсутствуют	данные отсутствуют
425	7.1.183	7.1.184	135°16.7'	78.43	данные отсутствуют	данные отсутствуют	данные отсутствуют
426	7.1.184	7.1.185	243°50.3'	32.98	данные отсутствуют	данные отсутствуют	данные отсутствуют
427	7.1.185	7.1.186	257°48.5'	67.81	данные отсутствуют	данные отсутствуют	данные отсутствуют
428	7.1.186	7.1.187	200°45.1'	129.51	данные отсутствуют	данные отсутствуют	данные отсутствуют



ДОКУМЕНТ ПОДПИСАН  
ЭЛЕКТРОННОЙ ПОДПИСЬЮ

Сертификат: 00BV056B7401CB38D2B3576ACDC8425108

Владелец: ФЕДЕРАЛЬНАЯ СЛУЖБА ГОСУДАРСТВЕННОЙ

РЕГИСТРАЦИИ, КАДАСТРА И КАРТОГРАФИИ

Действителен: с 27.06.2023 по 19.09.2024

полное наименование должности

инициалы, фамилия

## Земельный участок

вид объекта недвижимости

Лист № 16 раздела 3.1

Всего листов раздела 3.1: 32

Всего разделов: 8

Всего листов выписки: 94

04.09.2023г. № КУВИ-001/2023-201245308

Кадастровый номер:

43:28:000000:114

1	2	3	4	5	6	7	8
429	7.1.187	7.1.188	172°53.3`	41.84	данные отсутствуют	данные отсутствуют	данные отсутствуют
430	7.1.188	7.1.189	144°19.2`	71.56	данные отсутствуют	данные отсутствуют	данные отсутствуют
431	7.1.189	7.1.190	179°21.4`	25.81	данные отсутствуют	данные отсутствуют	данные отсутствуют
432	7.1.190	7.1.191	208°15.1`	39.36	данные отсутствуют	данные отсутствуют	данные отсутствуют
433	7.1.191	7.1.192	180°34.7`	42.59	данные отсутствуют	данные отсутствуют	данные отсутствуют
434	7.1.192	7.1.193	137°12.0`	84.75	данные отсутствуют	данные отсутствуют	данные отсутствуют
435	7.1.193	7.1.194	80°7.1`	37.23	данные отсутствуют	данные отсутствуют	данные отсутствуют
436	7.1.194	7.1.195	42°1.4`	57.33	данные отсутствуют	данные отсутствуют	данные отсутствуют
437	7.1.195	7.1.196	114°44.8`	54.95	данные отсутствуют	данные отсутствуют	данные отсутствуют
438	7.1.196	7.1.197	69°14.0`	90.65	данные отсутствуют	данные отсутствуют	данные отсутствуют
439	7.1.197	7.1.198	56°37.6`	143.65	данные отсутствуют	данные отсутствуют	данные отсутствуют
440	7.1.198	7.1.199	103°9.5`	35.97	данные отсутствуют	данные отсутствуют	данные отсутствуют
441	7.1.199	7.1.200	185°35.5`	123.15	данные отсутствуют	данные отсутствуют	данные отсутствуют
442	7.1.200	7.1.201	238°40.0`	81.88	данные отсутствуют	данные отсутствуют	данные отсутствуют
443	7.1.201	7.1.202	187°36.4`	83.79	данные отсутствуют	данные отсутствуют	данные отсутствуют
444	7.1.202	7.1.203	190°47.4`	88.88	данные отсутствуют	данные отсутствуют	данные отсутствуют
445	7.1.203	7.1.204	260°56.3`	10.79	данные отсутствуют	данные отсутствуют	данные отсутствуют
446	7.1.204	7.1.205	355°1.5`	108.16	данные отсутствуют	данные отсутствуют	данные отсутствуют
447	7.1.205	7.1.206	26°35.8`	80.01	данные отсутствуют	данные отсутствуют	данные отсутствуют
448	7.1.206	7.1.207	307°24.4`	34.36	данные отсутствуют	данные отсутствуют	данные отсутствуют
449	7.1.207	7.1.208	233°23.6`	153.55	данные отсутствуют	данные отсутствуют	данные отсутствуют
450	7.1.208	7.1.209	128°43.5`	54.99	данные отсутствуют	данные отсутствуют	данные отсутствуют
451	7.1.209	7.1.210	128°43.3`	92.07	данные отсутствуют	данные отсутствуют	данные отсутствуют
452	7.1.210	7.1.211	216°14.8`	59.15	данные отсутствуют	данные отсутствуют	данные отсутствуют
453	7.1.211	7.1.212	221°51.7`	162.98	данные отсутствуют	данные отсутствуют	данные отсутствуют
454	7.1.212	7.1.213	205°22.7`	53.74	данные отсутствуют	данные отсутствуют	данные отсутствуют
455	7.1.213	7.1.214	214°5.6`	55.54	данные отсутствуют	данные отсутствуют	данные отсутствуют
456	7.1.214	7.1.215	150°21.1`	46.56	данные отсутствуют	данные отсутствуют	данные отсутствуют
457	7.1.215	7.1.216	185°54.1`	41.53	данные отсутствуют	данные отсутствуют	данные отсутствуют



ДОКУМЕНТ ПОДПИСАН  
ЭЛЕКТРОННОЙ ПОДПИСЬЮ

Сертификат: 00BV056B7401CB38D2B3576ACDC8425108

Владелец: ФЕДЕРАЛЬНАЯ СЛУЖБА ГОСУДАРСТВЕННОЙ

РЕГИСТРАЦИИ, КАДАСТРА И КАРТОГРАФИИ

Действителен: с 27.06.2023 по 19.09.2024

полное наименование должности

инициалы, фамилия

## Земельный участок

вид объекта недвижимости

Лист № 17 раздела 3.1

Всего листов раздела 3.1: 32

Всего разделов: 8

Всего листов выписки: 94

04.09.2023г. № КУВИ-001/2023-201245308

Кадастровый номер:

43:28:000000:114

1	2	3	4	5	6	7	8
458	7.1.216	7.1.217	85°23.6'	26.53	данные отсутствуют	данные отсутствуют	данные отсутствуют
459	7.1.217	7.1.218	145°42.2'	121.21	данные отсутствуют	данные отсутствуют	данные отсутствуют
460	7.1.218	7.1.219	141°25.1'	71.79	данные отсутствуют	данные отсутствуют	данные отсутствуют
461	7.1.219	7.1.220	141°25.3'	117.79	данные отсутствуют	данные отсутствуют	данные отсутствуют
462	7.1.220	7.1.221	137°26.7'	147.36	данные отсутствуют	данные отсутствуют	данные отсутствуют
463	7.1.221	7.1.222	137°32.0'	241.32	данные отсутствуют	данные отсутствуют	данные отсутствуют
464	7.1.222	7.1.223	161°11.5'	43.64	данные отсутствуют	данные отсутствуют	данные отсутствуют
465	7.1.223	7.1.224	237°12.6'	42.4	данные отсутствуют	данные отсутствуют	данные отсутствуют
466	7.1.224	7.1.225	310°8.2'	77.32	данные отсутствуют	данные отсутствуют	данные отсутствуют
467	7.1.225	7.1.226	324°16.8'	94.5	данные отсутствуют	данные отсутствуют	данные отсутствуют
468	7.1.226	7.1.227	262°33.6'	13.98	данные отсутствуют	данные отсутствуют	данные отсутствуют
469	7.1.227	7.1.228	213°8.7'	14.28	данные отсутствуют	данные отсутствуют	данные отсутствуют
470	7.1.228	7.1.229	190°42.2'	35.38	данные отсутствуют	данные отсутствуют	данные отсутствуют
471	7.1.229	7.1.230	217°3.5'	251.25	данные отсутствуют	данные отсутствуют	данные отсутствуют
472	7.1.230	7.1.231	263°22.0'	145.68	данные отсутствуют	данные отсутствуют	данные отсутствуют
473	7.1.231	7.1.232	241°6.5'	74.03	данные отсутствуют	данные отсутствуют	данные отсутствуют
474	7.1.232	7.1.233	213°29.4'	57.2	данные отсутствуют	данные отсутствуют	данные отсутствуют
475	7.1.233	7.1.234	245°31.0'	53.42	данные отсутствуют	данные отсутствуют	данные отсутствуют
476	7.1.234	7.1.235	312°15.7'	115.26	данные отсутствуют	данные отсутствуют	данные отсутствуют
477	7.1.235	7.1.236	284°54.6'	92.69	данные отсутствуют	данные отсутствуют	данные отсутствуют
478	7.1.236	7.1.237	258°59.4'	86.6	данные отсутствуют	данные отсутствуют	данные отсутствуют
479	7.1.237	7.1.238	266°52.4'	56.45	данные отсутствуют	данные отсутствуют	данные отсутствуют
480	7.1.238	7.1.239	148°12.0'	63.14	данные отсутствуют	данные отсутствуют	данные отсутствуют
481	7.1.239	7.1.240	138°26.3'	89.36	данные отсутствуют	данные отсутствуют	данные отсутствуют
482	7.1.240	7.1.241	128°59.9'	81.22	данные отсутствуют	данные отсутствуют	данные отсутствуют
483	7.1.241	7.1.242	229°38.5'	15.12	данные отсутствуют	данные отсутствуют	данные отсутствуют
484	7.1.242	7.1.243	259°29.8'	42.08	данные отсутствуют	данные отсутствуют	данные отсутствуют
485	7.1.243	7.1.244	225°15.8'	76.85	данные отсутствуют	данные отсутствуют	данные отсутствуют
486	7.1.244	7.1.245	248°59.6'	47.51	данные отсутствуют	данные отсутствуют	данные отсутствуют



ДОКУМЕНТ ПОДПИСАН  
ЭЛЕКТРОННОЙ ПОДПИСЬЮ

Сертификат: 00BV056B7401CB38D2B3576ACDC8425108

Владелец: ФЕДЕРАЛЬНАЯ СЛУЖБА ГОСУДАРСТВЕННОЙ

РЕГИСТРАЦИИ, КАДАСТРА И КАРТОГРАФИИ

Действителен: с 27.06.2023 по 19.09.2024

полное наименование должности

инициалы, фамилия

## Земельный участок

вид объекта недвижимости

Лист № 18 раздела 3.1

Всего листов раздела 3.1: 32

Всего разделов: 8

Всего листов выписки: 94

04.09.2023г. № КУВИ-001/2023-201245308

Кадастровый номер:

43:28:000000:114

1	2	3	4	5	6	7	8
487	7.1.245	7.1.246	303°11.1'	59.12	данные отсутствуют	данные отсутствуют	данные отсутствуют
488	7.1.246	7.1.247	60°45.8'	76.74	данные отсутствуют	данные отсутствуют	данные отсутствуют
489	7.1.247	7.1.248	43°1.3'	85.64	данные отсутствуют	данные отсутствуют	данные отсутствуют
490	7.1.248	7.1.249	319°4.7'	153.34	данные отсутствуют	данные отсутствуют	данные отсутствуют
491	7.1.249	7.1.250	313°47.4'	153.03	данные отсутствуют	данные отсутствуют	данные отсутствуют
492	7.1.250	7.1.251	322°43.8'	143.9	данные отсутствуют	данные отсутствуют	данные отсутствуют
493	7.1.251	7.1.252	313°48.3'	78.66	данные отсутствуют	данные отсутствуют	данные отсутствуют
494	7.1.252	7.1.253	330°36.3'	51.55	данные отсутствуют	данные отсутствуют	данные отсутствуют
495	7.1.253	7.1.254	319°37.5'	117.15	данные отсутствуют	данные отсутствуют	данные отсутствуют
496	7.1.254	7.1.255	332°52.9'	55.5	данные отсутствуют	данные отсутствуют	данные отсутствуют
497	7.1.255	7.1.256	325°3.1'	160.93	данные отсутствуют	данные отсутствуют	данные отсутствуют
498	7.1.256	7.1.257	324°58.1'	143.96	данные отсутствуют	данные отсутствуют	данные отсутствуют
499	7.1.257	7.1.258	235°11.2'	38.34	данные отсутствуют	данные отсутствуют	данные отсутствуют
500	7.1.258	7.1.259	229°11.5'	71.29	данные отсутствуют	данные отсутствуют	данные отсутствуют
501	7.1.259	7.1.260	236°20.9'	52.68	данные отсутствуют	данные отсутствуют	данные отсутствуют
502	7.1.260	7.1.261	248°54.4'	58.96	данные отсутствуют	данные отсутствуют	данные отсутствуют
503	7.1.261	7.1.262	332°58.6'	358.92	данные отсутствуют	данные отсутствуют	данные отсутствуют
504	7.1.262	7.1.263	227°40.5'	71.51	данные отсутствуют	данные отсутствуют	данные отсутствуют
505	7.1.263	7.1.264	240°7.3'	189.31	данные отсутствуют	данные отсутствуют	данные отсутствуют
506	7.1.264	7.1.265	272°31.3'	165.99	данные отсутствуют	данные отсутствуют	данные отсутствуют
507	7.1.265	7.1.266	247°57.9'	409.97	данные отсутствуют	данные отсутствуют	данные отсутствуют
508	7.1.266	7.1.267	335°17.5'	210.15	данные отсутствуют	данные отсутствуют	данные отсутствуют
509	7.1.267	7.1.268	315°30.1'	67.87	данные отсутствуют	данные отсутствуют	данные отсутствуют
510	7.1.268	7.1.269	346°24.8'	79.47	данные отсутствуют	данные отсутствуют	данные отсутствуют
511	7.1.269	7.1.270	329°25.4'	65.27	данные отсутствуют	данные отсутствуют	данные отсутствуют
512	7.1.270	7.1.271	351°4.8'	43.79	данные отсутствуют	данные отсутствуют	данные отсутствуют
513	7.1.271	7.1.272	338°44.9'	230.76	данные отсутствуют	данные отсутствуют	данные отсутствуют
514	7.1.272	7.1.273	346°22.4'	115.45	данные отсутствуют	данные отсутствуют	данные отсутствуют
515	7.1.273	7.1.1	354°15.1'	126.29	данные отсутствуют	данные отсутствуют	данные отсутствуют



ДОКУМЕНТ ПОДПИСАН  
ЭЛЕКТРОННОЙ ПОДПИСЬЮ

Сертификат: 00BV056B7401CB38D2B3576ACDC8425108

Владелец: ФЕДЕРАЛЬНАЯ СЛУЖБА ГОСУДАРСТВЕННОЙ

РЕГИСТРАЦИИ, КАДАСТРА И КАРТОГРАФИИ

Действителен: с 27.06.2023 по 19.09.2024

полное наименование должности

инициалы, фамилия

## Земельный участок

вид объекта недвижимости

Лист № 19 раздела 3.1

Всего листов раздела 3.1: 32

Всего разделов: 8

Всего листов выписки: 94

04.09.2023г. № КУВИ-001/2023-201245308

Кадастровый номер:

43:28:000000:114

1	2	3	4	5	6	7	8
516	7.2.274	7.2.275	316°1.9'	29.48	данные отсутствуют	данные отсутствуют	данные отсутствуют
517	7.2.275	7.2.276	268°17.2'	21.08	данные отсутствуют	данные отсутствуют	данные отсутствуют
518	7.2.276	7.2.277	180°0.0'	23.16	данные отсутствуют	данные отсутствуют	данные отсутствуют
519	7.2.277	7.2.278	121°39.4'	30.64	данные отсутствуют	данные отсутствуют	данные отсутствуют
520	7.2.278	7.2.274	39°39.4'	24.22	данные отсутствуют	данные отсутствуют	данные отсутствуют
521	7.3.279	7.3.280	350°40.6'	52.66	данные отсутствуют	данные отсутствуют	данные отсутствуют
522	7.3.280	7.3.281	227°23.0'	44.04	данные отсутствуют	данные отсутствуют	данные отсутствуют
523	7.3.281	7.3.282	170°1.7'	31.99	данные отсутствуют	данные отсутствуют	данные отсутствуют
524	7.3.282	7.3.279	75°10.4'	36.62	данные отсутствуют	данные отсутствуют	данные отсутствуют
525	7.4.283	7.4.284	130°33.5'	17.81	данные отсутствуют	данные отсутствуют	данные отсутствуют
526	7.4.284	7.4.285	77°43.4'	66.55	данные отсутствуют	данные отсутствуют	данные отсутствуют
527	7.4.285	7.4.286	358°16.3'	21.23	данные отсутствуют	данные отсутствуют	данные отсутствуют
528	7.4.286	7.4.287	295°28.7'	31.38	данные отсутствуют	данные отсутствуют	данные отсутствуют
529	7.4.287	7.4.288	244°34.9'	14.98	данные отсутствуют	данные отсутствуют	данные отсутствуют
530	7.4.288	7.4.289	293°35.6'	33.73	данные отсутствуют	данные отсутствуют	данные отсутствуют
531	7.4.289	7.4.290	223°18.0'	15.02	данные отсутствуют	данные отсутствуют	данные отсутствуют
532	7.4.290	7.4.283	171°14.5'	33.82	данные отсутствуют	данные отсутствуют	данные отсутствуют
533	7.5.291	7.5.292	33°44.2'	27.26	данные отсутствуют	данные отсутствуют	данные отсутствуют
534	7.5.292	7.5.293	318°33.4'	37.95	данные отсутствуют	данные отсутствуют	данные отсутствуют
535	7.5.293	7.5.294	229°9.1'	23.84	данные отсутствуют	данные отсутствуют	данные отсутствуют
536	7.5.294	7.5.291	141°45.0'	45.24	данные отсутствуют	данные отсутствуют	данные отсутствуют
537	7.6.295	7.6.296	310°0.4'	58	данные отсутствуют	данные отсутствуют	данные отсутствуют
538	7.6.296	7.6.297	197°11.0'	45.76	данные отсутствуют	данные отсутствуют	данные отсутствуют
539	7.6.297	7.6.298	130°50.4'	44.25	данные отсутствуют	данные отсутствуют	данные отсутствуют
540	7.6.298	7.6.295	34°40.6'	43.01	данные отсутствуют	данные отсутствуют	данные отсутствуют
541	7.7.299	7.7.300	23°19.3'	25.21	данные отсутствуют	данные отсутствуют	данные отсутствуют
542	7.7.300	7.7.301	303°50.2'	27.14	данные отсутствуют	данные отсутствуют	данные отсутствуют
543	7.7.301	7.7.302	233°1.1'	24.59	данные отсутствуют	данные отсутствуют	данные отсутствуют
544	7.7.302	7.7.303	162°59.7'	24.21	данные отсутствуют	данные отсутствуют	данные отсутствуют



ДОКУМЕНТ ПОДПИСАН  
ЭЛЕКТРОННОЙ ПОДПИСЬЮ

Сертификат: 00BV056B7401CB38D2B3576ACDC8425108

Владелец: ФЕДЕРАЛЬНАЯ СЛУЖБА ГОСУДАРСТВЕННОЙ

РЕГИСТРАЦИИ, КАДАСТРА И КАРТОГРАФИИ

Действителен: с 27.06.2023 по 19.09.2024

полное наименование должности

инициалы, фамилия

## Земельный участок

вид объекта недвижимости

Лист № 20 раздела 3.1

Всего листов раздела 3.1: 32

Всего разделов: 8

Всего листов выписки: 94

04.09.2023г. № КУВИ-001/2023-201245308

Кадастровый номер:

43:28:000000:114

1	2	3	4	5	6	7	8
545	7.7.303	7.7.299	90°43.8'	25.12	данные отсутствуют	данные отсутствуют	данные отсутствуют
546	7.8.304	7.8.305	53°7.8'	35.75	данные отсутствуют	данные отсутствуют	данные отсутствуют
547	7.8.305	7.8.306	336°44.3'	91.84	данные отсутствуют	данные отсутствуют	данные отсутствуют
548	7.8.306	7.8.307	300°15.0'	17.89	данные отсутствуют	данные отсутствуют	данные отсутствуют
549	7.8.307	7.8.308	268°0.4'	18.69	данные отсутствуют	данные отсутствуют	данные отсутствуют
550	7.8.308	7.8.309	193°46.0'	32.44	данные отсутствуют	данные отсутствуют	данные отсутствуют
551	7.8.309	7.8.304	149°4.7'	96.37	данные отсутствуют	данные отсутствуют	данные отсутствуют
552	7.9.310	7.9.311	72°1.8'	54.16	данные отсутствуют	данные отсутствуют	данные отсутствуют
553	7.9.311	7.9.312	346°27.2'	52.25	данные отсутствуют	данные отсутствуют	данные отсутствуют
554	7.9.312	7.9.313	323°56.0'	61.25	данные отсутствуют	данные отсутствуют	данные отсутствуют
555	7.9.313	7.9.314	235°10.8'	25.88	данные отсутствуют	данные отсутствуют	данные отсутствуют
556	7.9.314	7.9.315	170°23.7'	50.22	данные отсутствуют	данные отсутствуют	данные отсутствуют
557	7.9.315	7.9.316	198°27.7'	20.34	данные отсутствуют	данные отсутствуют	данные отсутствуют
558	7.9.316	7.9.310	154°17.9'	37.1	данные отсутствуют	данные отсутствуют	данные отсутствуют
559	8.1.1	8.1.2	74°43.0'	46.77	данные отсутствуют	данные отсутствуют	данные отсутствуют
560	8.1.2	8.1.3	90°58.6'	77.5	данные отсутствуют	данные отсутствуют	данные отсутствуют
561	8.1.3	8.1.4	69°8.3'	114.83	данные отсутствуют	данные отсутствуют	данные отсутствуют
562	8.1.4	8.1.5	102°11.8'	63.33	данные отсутствуют	данные отсутствуют	данные отсутствуют
563	8.1.5	8.1.6	123°30.5'	448.44	данные отсутствуют	данные отсутствуют	данные отсутствуют
564	8.1.6	8.1.7	84°52.4'	62.22	данные отсутствуют	данные отсутствуют	данные отсутствуют
565	8.1.7	8.1.8	71°45.3'	274.11	данные отсутствуют	данные отсутствуют	данные отсутствуют
566	8.1.8	8.1.9	84°45.8'	232.05	данные отсутствуют	данные отсутствуют	данные отсутствуют
567	8.1.9	8.1.10	234°10.5'	134.82	данные отсутствуют	данные отсутствуют	данные отсутствуют
568	8.1.10	8.1.11	246°59.2'	60.06	данные отсутствуют	данные отсутствуют	данные отсутствуют
569	8.1.11	8.1.12	320°28.0'	39.2	данные отсутствуют	данные отсутствуют	данные отсутствуют
570	8.1.12	8.1.13	348°49.1'	32.49	данные отсутствуют	данные отсутствуют	данные отсутствуют
571	8.1.13	8.1.14	252°37.5'	232.3	данные отсутствуют	данные отсутствуют	данные отсутствуют
572	8.1.14	8.1.15	235°20.2'	233.9	данные отсутствуют	данные отсутствуют	данные отсутствуют
573	8.1.15	8.1.16	229°4.9'	1457.63	данные отсутствуют	данные отсутствуют	данные отсутствуют



ДОКУМЕНТ ПОДПИСАН  
ЭЛЕКТРОННОЙ ПОДПИСЬЮ

Сертификат: 00BV056B7401CB38D2B3576ACDC8425108

Владелец: ФЕДЕРАЛЬНАЯ СЛУЖБА ГОСУДАРСТВЕННОЙ

РЕГИСТРАЦИИ, КАДАСТРА И КАРТОГРАФИИ

Действителен: с 27.06.2023 по 19.09.2024

полное наименование должности

инициалы, фамилия



Земельный участок  
вид объекта недвижимости

Лист № 21 раздела 3.1

Всего листов раздела 3.1: 32

Всего разделов: 8

Всего листов выписки: 94

04.09.2023г. № КУВИ-001/2023-201245308

Кадастровый номер:

43:28:000000:114

1	2	3	4	5	6	7	8
574	8.1.16	8.1.17	287°28.0'	62.1	данные отсутствуют	данные отсутствуют	данные отсутствуют
575	8.1.17	8.1.18	162°19.5'	59.38	данные отсутствуют	данные отсутствуют	данные отсутствуют
576	8.1.18	8.1.19	229°3.5'	366.66	данные отсутствуют	данные отсутствуют	данные отсутствуют
577	8.1.19	8.1.20	324°37.5'	87.71	данные отсутствуют	данные отсутствуют	данные отсутствуют
578	8.1.20	8.1.21	316°41.4'	276.97	данные отсутствуют	данные отсутствуют	данные отсутствуют
579	8.1.21	8.1.22	14°10.3'	34.07	данные отсутствуют	данные отсутствуют	данные отсутствуют
580	8.1.22	8.1.23	44°59.5'	51.58	данные отсутствуют	данные отсутствуют	данные отсутствуют
581	8.1.23	8.1.24	315°0.7'	34.39	данные отсутствуют	данные отсутствуют	данные отсутствуют
582	8.1.24	8.1.25	257°15.4'	84.33	данные отсутствуют	данные отсутствуют	данные отсутствуют
583	8.1.25	8.1.26	317°36.9'	284.58	данные отсутствуют	данные отсутствуют	данные отсутствуют
584	8.1.26	8.1.27	341°19.0'	32.87	данные отсутствуют	данные отсутствуют	данные отсутствуют
585	8.1.27	8.1.28	319°36.8'	403.37	данные отсутствуют	данные отсутствуют	данные отсутствуют
586	8.1.28	8.1.29	318°7.6'	324.05	данные отсутствуют	данные отсутствуют	данные отсутствуют
587	8.1.29	8.1.30	318°31.6'	325.94	данные отсутствуют	данные отсутствуют	данные отсутствуют
588	8.1.30	8.1.31	42°50.0'	84.9	данные отсутствуют	данные отсутствуют	данные отсутствуют
589	8.1.31	8.1.32	91°38.6'	83.64	данные отсутствуют	данные отсутствуют	данные отсутствуют
590	8.1.32	8.1.33	95°16.0'	71.79	данные отсутствуют	данные отсутствуют	данные отсутствуют
591	8.1.33	8.1.34	71°23.6'	49.9	данные отсутствуют	данные отсутствуют	данные отсутствуют
592	8.1.34	8.1.35	138°34.9'	79.81	данные отсутствуют	данные отсутствуют	данные отсутствуют
593	8.1.35	8.1.36	45°34.2'	91.02	данные отсутствуют	данные отсутствуют	данные отсутствуют
594	8.1.36	8.1.37	126°58.4'	36.26	данные отсутствуют	данные отсутствуют	данные отсутствуют
595	8.1.37	8.1.38	50°20.2'	97.56	данные отсутствуют	данные отсутствуют	данные отсутствуют
596	8.1.38	8.1.39	86°35.7'	28.62	данные отсутствуют	данные отсутствуют	данные отсутствуют
597	8.1.39	8.1.40	132°45.7'	55.59	данные отсутствуют	данные отсутствуют	данные отсутствуют
598	8.1.40	8.1.41	56°20.6'	14.2	данные отсутствуют	данные отсутствуют	данные отсутствуют
599	8.1.41	8.1.42	346°16.7'	55.35	данные отсутствуют	данные отсутствуют	данные отсутствуют
600	8.1.42	8.1.43	55°20.5'	186.82	данные отсутствуют	данные отсутствуют	данные отсутствуют
601	8.1.43	8.1.44	38°6.5'	53.28	данные отсутствуют	данные отсутствуют	данные отсутствуют
602	8.1.44	8.1.45	69°50.6'	84.05	данные отсутствуют	данные отсутствуют	данные отсутствуют



ДОКУМЕНТ ПОДПИСАН  
ЭЛЕКТРОННОЙ ПОДПИСЬЮ

Сертификат: 00BV056B7401CB38D2B3576ACDC8425108

Владелец: ФЕДЕРАЛЬНАЯ СЛУЖБА ГОСУДАРСТВЕННОЙ

РЕГИСТРАЦИИ, КАДАСТРА И КАРТОГРАФИИ

Действителен: с 27.06.2023 по 19.09.2024

полное наименование должности

инициалы, фамилия

## Земельный участок

вид объекта недвижимости

Лист № 22 раздела 3.1

Всего листов раздела 3.1: 32

Всего разделов: 8

Всего листов выписки: 94

04.09.2023г. № КУВИ-001/2023-201245308

Кадастровый номер:

43:28:000000:114

1	2	3	4	5	6	7	8
603	8.1.45	8.1.46	144°59.8`	75.33	данные отсутствуют	данные отсутствуют	данные отсутствуют
604	8.1.46	8.1.47	111°47.2`	83.9	данные отсутствуют	данные отсутствуют	данные отсутствуют
605	8.1.47	8.1.48	149°8.3`	32.48	данные отсутствуют	данные отсутствуют	данные отсутствуют
606	8.1.48	8.1.49	61°52.4`	287.71	данные отсутствуют	данные отсутствуют	данные отсутствуют
607	8.1.49	8.1.50	145°6.0`	82.22	данные отсутствуют	данные отсутствуют	данные отсутствуют
608	8.1.50	8.1.51	88°5.8`	78.85	данные отсутствуют	данные отсутствуют	данные отсутствуют
609	8.1.51	8.1.52	128°56.5`	40.54	данные отсутствуют	данные отсутствуют	данные отсутствуют
610	8.1.52	8.1.53	234°43.7`	338.52	данные отсутствуют	данные отсутствуют	данные отсутствуют
611	8.1.53	8.1.54	225°2.8`	589.44	данные отсутствуют	данные отсутствуют	данные отсутствуют
612	8.1.54	8.1.55	199°43.3`	22.67	данные отсутствуют	данные отсутствуют	данные отсутствуют
613	8.1.55	8.1.56	92°12.1`	24.74	данные отсутствуют	данные отсутствуют	данные отсутствуют
614	8.1.56	8.1.57	42°53.7`	148.59	данные отсутствуют	данные отсутствуют	данные отсутствуют
615	8.1.57	8.1.58	47°51.4`	296.17	данные отсутствуют	данные отсутствуют	данные отсутствуют
616	8.1.58	8.1.59	52°22.3`	104.16	данные отсутствуют	данные отсутствуют	данные отсутствуют
617	8.1.59	8.1.60	41°28.9`	63.48	данные отсутствуют	данные отсутствуют	данные отсутствуют
618	8.1.60	8.1.61	52°35.8`	119.19	данные отсутствуют	данные отсутствуют	данные отсутствуют
619	8.1.61	8.1.62	58°4.8`	207.21	данные отсутствуют	данные отсутствуют	данные отсутствуют
620	8.1.62	8.1.63	88°47.7`	35.67	данные отсутствуют	данные отсутствуют	данные отсутствуют
621	8.1.63	8.1.64	47°27.2`	53.21	данные отсутствуют	данные отсутствуют	данные отсутствуют
622	8.1.64	8.1.65	29°55.6`	131.65	данные отсутствуют	данные отсутствуют	данные отсутствуют
623	8.1.65	8.1.66	39°45.6`	230.8	данные отсутствуют	данные отсутствуют	данные отсутствуют
624	8.1.66	8.1.67	60°1.1`	57.03	данные отсутствуют	данные отсутствуют	данные отсутствуют
625	8.1.67	8.1.68	152°18.0`	123.1	данные отсутствуют	данные отсутствуют	данные отсутствуют
626	8.1.68	8.1.69	187°52.4`	158.76	данные отсутствуют	данные отсутствуют	данные отсутствуют
627	8.1.69	8.1.70	174°51.0`	131.69	данные отсутствуют	данные отсутствуют	данные отсутствуют
628	8.1.70	8.1.71	158°35.9`	32.39	данные отсутствуют	данные отсутствуют	данные отсутствуют
629	8.1.71	8.1.72	200°23.8`	48.98	данные отсутствуют	данные отсутствуют	данные отсутствуют
630	8.1.72	8.1.73	210°46.6`	112.96	данные отсутствуют	данные отсутствуют	данные отсутствуют
631	8.1.73	8.1.74	190°5.5`	119.9	данные отсутствуют	данные отсутствуют	данные отсутствуют



ДОКУМЕНТ ПОДПИСАН  
ЭЛЕКТРОННОЙ ПОДПИСЬЮ

Сертификат: 00BV056B7401CB38D2B3576ACDC8425108

Владелец: ФЕДЕРАЛЬНАЯ СЛУЖБА ГОСУДАРСТВЕННОЙ

РЕГИСТРАЦИИ, КАДАСТРА И КАРТОГРАФИИ

Действителен: с 27.06.2023 по 19.09.2024

полное наименование должности

инициалы, фамилия

## Земельный участок

вид объекта недвижимости

Лист № 23 раздела 3.1

Всего листов раздела 3.1: 32

Всего разделов: 8

Всего листов выписки: 94

04.09.2023г. № КУВИ-001/2023-201245308

Кадастровый номер:

43:28:000000:114

1	2	3	4	5	6	7	8
632	8.1.74	8.1.75	194°38.3'	62.36	данные отсутствуют	данные отсутствуют	данные отсутствуют
633	8.1.75	8.1.76	211°57.9'	91.58	данные отсутствуют	данные отсутствуют	данные отсутствуют
634	8.1.76	8.1.77	190°15.5'	170.29	данные отсутствуют	данные отсутствуют	данные отсутствуют
635	8.1.77	8.1.78	193°24.7'	84.94	данные отсутствуют	данные отсутствуют	данные отсутствуют
636	8.1.78	8.1.79	207°6.0'	127.04	данные отсутствуют	данные отсутствуют	данные отсутствуют
637	8.1.79	8.1.80	189°58.5'	120.89	данные отсутствуют	данные отсутствуют	данные отсутствуют
638	8.1.80	8.1.81	195°54.8'	80.09	данные отсутствуют	данные отсутствуют	данные отсутствуют
639	8.1.81	8.1.82	226°28.7'	97.24	данные отсутствуют	данные отсутствуют	данные отсутствуют
640	8.1.82	8.1.83	193°12.2'	267.82	данные отсутствуют	данные отсутствуют	данные отсутствуют
641	8.1.83	8.1.84	231°2.0'	207.06	данные отсутствуют	данные отсутствуют	данные отсутствуют
642	8.1.84	8.1.85	132°29.4'	11.78	данные отсутствуют	данные отсутствуют	данные отсутствуют
643	8.1.85	8.1.86	60°24.9'	133.11	данные отсутствуют	данные отсутствуют	данные отсутствуют
644	8.1.86	8.1.87	43°33.3'	104.61	данные отсутствуют	данные отсутствуют	данные отсутствуют
645	8.1.87	8.1.88	18°42.2'	216.49	данные отсутствуют	данные отсутствуют	данные отсутствуют
646	8.1.88	8.1.89	39°21.3'	82.89	данные отсутствуют	данные отсутствуют	данные отсутствуют
647	8.1.89	8.1.90	20°27.8'	46.37	данные отсутствуют	данные отсутствуют	данные отсутствуют
648	8.1.90	8.1.91	17°24.2'	205.31	данные отсутствуют	данные отсутствуют	данные отсутствуют
649	8.1.91	8.1.92	21°18.7'	104.61	данные отсутствуют	данные отсутствуют	данные отсутствуют
650	8.1.92	8.1.93	13°42.2'	155.25	данные отсутствуют	данные отсутствуют	данные отсутствуют
651	8.1.93	8.1.94	5°8.3'	102.71	данные отсутствуют	данные отсутствуют	данные отсутствуют
652	8.1.94	8.1.95	34°5.3'	67.76	данные отсутствуют	данные отсутствуют	данные отсутствуют
653	8.1.95	8.1.96	18°55.1'	105.67	данные отсутствуют	данные отсутствуют	данные отсутствуют
654	8.1.96	8.1.97	7°57.3'	103.76	данные отсутствуют	данные отсутствуют	данные отсутствуют
655	8.1.97	8.1.98	36°38.1'	92.59	данные отсутствуют	данные отсутствуют	данные отсутствуют
656	8.1.98	8.1.99	18°58.7'	71.4	данные отсутствуют	данные отсутствуют	данные отсутствуют
657	8.1.99	8.1.100	350°55.9'	59.51	данные отсутствуют	данные отсутствуют	данные отсутствуют
658	8.1.100	8.1.101	15°41.5'	36.27	данные отсутствуют	данные отсутствуют	данные отсутствуют
659	8.1.101	8.1.102	78°56.7'	34.79	данные отсутствуют	данные отсутствуют	данные отсутствуют
660	8.1.102	8.1.103	111°10.0'	69.02	данные отсутствуют	данные отсутствуют	данные отсутствуют



ДОКУМЕНТ ПОДПИСАН  
ЭЛЕКТРОННОЙ ПОДПИСЬЮ

Сертификат: 00BV056B7401CB38D2B3576ACDC8425108

Владелец: ФЕДЕРАЛЬНАЯ СЛУЖБА ГОСУДАРСТВЕННОЙ

РЕГИСТРАЦИИ, КАДАСТРА И КАРТОГРАФИИ

Действителен: с 27.06.2023 по 19.09.2024

полное наименование должности

инициалы, фамилия

## Земельный участок

вид объекта недвижимости

Лист № 24 раздела 3.1

Всего листов раздела 3.1: 32

Всего разделов: 8

Всего листов выписки: 94

04.09.2023г. № КУВИ-001/2023-201245308

Кадастровый номер:

43:28:000000:114

1	2	3	4	5	6	7	8
661	8.1.103	8.1.1	89°20.0'	67.84	данные отсутствуют	данные отсутствуют	данные отсутствуют
662	9.1.1	9.1.2	182°28.3'	94.18	данные отсутствуют	данные отсутствуют	данные отсутствуют
663	9.1.2	9.1.3	183°42.9'	329.19	данные отсутствуют	данные отсутствуют	данные отсутствуют
664	9.1.3	9.1.4	178°50.2'	167.91	данные отсутствуют	данные отсутствуют	данные отсутствуют
665	9.1.4	9.1.5	191°5.7'	91.88	данные отсутствуют	данные отсутствуют	данные отсутствуют
666	9.1.5	9.1.6	292°17.3'	23.33	данные отсутствуют	данные отсутствуют	данные отсутствуют
667	9.1.6	9.1.7	277°6.7'	39.42	данные отсутствуют	данные отсутствуют	данные отсутствуют
668	9.1.7	9.1.8	197°55.9'	61.88	данные отсутствуют	данные отсутствуют	данные отсутствуют
669	9.1.8	9.1.9	285°58.0'	78.96	данные отсутствуют	данные отсутствуют	данные отсутствуют
670	9.1.9	9.1.10	2°4.1'	132.19	данные отсутствуют	данные отсутствуют	данные отсутствуют
671	9.1.10	9.1.11	27°38.2'	147.59	данные отсутствуют	данные отсутствуют	данные отсутствуют
672	9.1.11	9.1.12	165°9.1'	38.16	данные отсутствуют	данные отсутствуют	данные отсутствуют
673	9.1.12	9.1.13	128°37.0'	20.86	данные отсутствуют	данные отсутствуют	данные отсутствуют
674	9.1.13	9.1.14	84°19.4'	16.38	данные отсутствуют	данные отсутствуют	данные отсутствуют
675	9.1.14	9.1.15	15°4.4'	29.23	данные отсутствуют	данные отсутствуют	данные отсутствуют
676	9.1.15	9.1.16	310°28.0'	53.76	данные отсутствуют	данные отсутствуют	данные отсутствуют
677	9.1.16	9.1.17	0°39.2'	122.66	данные отсутствуют	данные отсутствуют	данные отсутствуют
678	9.1.17	9.1.18	2°25.9'	216.6	данные отсутствуют	данные отсутствуют	данные отсутствуют
679	9.1.18	9.1.19	34°37.7'	92.46	данные отсутствуют	данные отсутствуют	данные отсутствуют
680	9.1.19	9.1.1	77°17.6'	51.14	данные отсутствуют	данные отсутствуют	данные отсутствуют
681	10.1.1	10.1.2	59°5.8'	41.32	данные отсутствуют	данные отсутствуют	данные отсутствуют
682	10.1.2	10.1.3	142°55.3'	494.99	данные отсутствуют	данные отсутствуют	данные отсутствуют
683	10.1.3	10.1.4	143°10.4'	54.91	данные отсутствуют	данные отсутствуют	данные отсутствуют
684	10.1.4	10.1.5	187°1.3'	34.44	данные отсутствуют	данные отсутствуют	данные отсутствуют
685	10.1.5	10.1.6	236°54.5'	24.95	данные отсутствуют	данные отсутствуют	данные отсутствуют
686	10.1.6	10.1.7	343°26.6'	40.43	данные отсутствуют	данные отсутствуют	данные отсутствуют
687	10.1.7	10.1.8	323°5.8'	29.83	данные отсутствуют	данные отсутствуют	данные отсутствуют
688	10.1.8	10.1.9	319°26.0'	308.49	данные отсутствуют	данные отсутствуют	данные отсутствуют
689	10.1.9	10.1.1	326°28.4'	202.11	данные отсутствуют	данные отсутствуют	данные отсутствуют



ДОКУМЕНТ ПОДПИСАН  
ЭЛЕКТРОННОЙ ПОДПИСЬЮ

Сертификат: 00BV056B7401CB38D2B3576ACDC8425108

Владелец: ФЕДЕРАЛЬНАЯ СЛУЖБА ГОСУДАРСТВЕННОЙ

РЕГИСТРАЦИИ, КАДАСТРА И КАРТОГРАФИИ

Действителен: с 27.06.2023 по 19.09.2024

полное наименование должности

инициалы, фамилия

## Земельный участок

вид объекта недвижимости

Лист № 25 раздела 3.1

Всего листов раздела 3.1: 32

Всего разделов: 8

Всего листов выписки: 94

04.09.2023г. № КУВИ-001/2023-201245308

Кадастровый номер:

43:28:000000:114

1	2	3	4	5	6	7	8
690	11.1.1	11.1.2	146°28.3'	202.5	данные отсутствуют	данные отсутствуют	данные отсутствуют
691	11.1.2	11.1.3	138°52.7'	308.55	данные отсутствуют	данные отсутствуют	данные отсутствуют
692	11.1.3	11.1.4	257°5.2'	60.9	данные отсутствуют	данные отсутствуют	данные отсутствуют
693	11.1.4	11.1.5	281°2.0'	240.29	данные отсутствуют	данные отсутствуют	данные отсутствуют
694	11.1.5	11.1.6	274°18.8'	90.68	данные отсутствуют	данные отсутствуют	данные отсутствуют
695	11.1.6	11.1.7	298°13.6'	45.01	данные отсутствуют	данные отсутствуют	данные отсутствуют
696	11.1.7	11.1.8	329°29.9'	33.61	данные отсутствуют	данные отсутствуют	данные отсутствуют
697	11.1.8	11.1.9	354°9.9'	130.14	данные отсутствуют	данные отсутствуют	данные отсутствуют
698	11.1.9	11.1.10	20°46.6'	90.18	данные отсутствуют	данные отсутствуют	данные отсутствуют
699	11.1.10	11.1.11	45°52.4'	103.38	данные отсутствуют	данные отсутствуют	данные отсутствуют
700	11.1.11	11.1.1	53°3.8'	43.3	данные отсутствуют	данные отсутствуют	данные отсутствуют
701	12.1.1	12.1.2	92°20.7'	16.86	данные отсутствуют	данные отсутствуют	данные отсутствуют
702	12.1.2	12.1.3	102°30.4'	19.99	данные отсутствуют	данные отсутствуют	данные отсутствуют
703	12.1.3	12.1.4	70°56.3'	11.27	данные отсутствуют	данные отсутствуют	данные отсутствуют
704	12.1.4	12.1.5	127°11.9'	44.74	данные отсутствуют	данные отсутствуют	данные отсутствуют
705	12.1.5	12.1.6	90°52.2'	20.42	данные отсутствуют	данные отсутствуют	данные отсутствуют
706	12.1.6	12.1.7	145°5.6'	49.63	данные отсутствуют	данные отсутствуют	данные отсутствуют
707	12.1.7	12.1.8	86°35.2'	44.84	данные отсутствуют	данные отсутствуют	данные отсутствуют
708	12.1.8	12.1.9	154°41.3'	26.57	данные отсутствуют	данные отсутствуют	данные отсутствуют
709	12.1.9	12.1.10	94°15.1'	62.98	данные отсутствуют	данные отсутствуют	данные отсутствуют
710	12.1.10	12.1.11	153°23.8'	46.27	данные отсутствуют	данные отсутствуют	данные отсутствуют
711	12.1.11	12.1.12	93°58.9'	57.6	данные отсутствуют	данные отсутствуют	данные отсутствуют
712	12.1.12	12.1.13	202°24.5'	85.89	данные отсутствуют	данные отсутствуют	данные отсутствуют
713	12.1.13	12.1.14	253°19.3'	38.36	данные отсутствуют	данные отсутствуют	данные отсутствуют
714	12.1.14	12.1.15	196°55.0'	45.57	данные отсутствуют	данные отсутствуют	данные отсутствуют
715	12.1.15	12.1.16	240°9.4'	112.11	данные отсутствуют	данные отсутствуют	данные отсутствуют
716	12.1.16	12.1.17	190°37.0'	27.73	данные отсутствуют	данные отсутствуют	данные отсутствуют
717	12.1.17	12.1.18	222°48.8'	92.89	данные отсутствуют	данные отсутствуют	данные отсутствуют
718	12.1.18	12.1.19	254°42.8'	37.13	данные отсутствуют	данные отсутствуют	данные отсутствуют



ДОКУМЕНТ ПОДПИСАН  
ЭЛЕКТРОННОЙ ПОДПИСЬЮ

Сертификат: 00BV056B7401CB38D2B3576ACDC8425108

Владелец: ФЕДЕРАЛЬНАЯ СЛУЖБА ГОСУДАРСТВЕННОЙ

РЕГИСТРАЦИИ, КАДАСТРА И КАРТОГРАФИИ

Действителен: с 27.06.2023 по 19.09.2024

полное наименование должности

инициалы, фамилия

## Земельный участок

вид объекта недвижимости

Лист № 26 раздела 3.1

Всего листов раздела 3.1: 32

Всего разделов: 8

Всего листов выписки: 94

04.09.2023г. № КУВИ-001/2023-201245308

Кадастровый номер:

43:28:000000:114

1	2	3	4	5	6	7	8
719	12.1.19	12.1.20	221°7.4'	110.25	данные отсутствуют	данные отсутствуют	данные отсутствуют
720	12.1.20	12.1.21	230°2.5'	65.65	данные отсутствуют	данные отсутствуют	данные отсутствуют
721	12.1.21	12.1.22	267°15.1'	35.44	данные отсутствуют	данные отсутствуют	данные отсутствуют
722	12.1.22	12.1.23	233°40.4'	38.12	данные отсутствуют	данные отсутствуют	данные отсутствуют
723	12.1.23	12.1.24	191°49.1'	29.15	данные отсутствуют	данные отсутствуют	данные отсутствуют
724	12.1.24	12.1.25	230°50.1'	59.19	данные отсутствуют	данные отсутствуют	данные отсутствуют
725	12.1.25	12.1.26	263°41.5'	51.23	данные отсутствуют	данные отсутствуют	данные отсутствуют
726	12.1.26	12.1.27	314°56.3'	26.52	данные отсутствуют	данные отсутствуют	данные отсутствуют
727	12.1.27	12.1.28	242°19.9'	66.93	данные отсутствуют	данные отсутствуют	данные отсутствуют
728	12.1.28	12.1.29	211°52.1'	43.64	данные отсутствуют	данные отсутствуют	данные отсутствуют
729	12.1.29	12.1.30	302°56.5'	37.61	данные отсутствуют	данные отсутствуют	данные отсутствуют
730	12.1.30	12.1.31	203°53.7'	28.42	данные отсутствуют	данные отсутствуют	данные отсутствуют
731	12.1.31	12.1.32	229°7.3'	33.84	данные отсутствуют	данные отсутствуют	данные отсутствуют
732	12.1.32	12.1.33	179°6.6'	27.68	данные отсутствуют	данные отсутствуют	данные отсутствуют
733	12.1.33	12.1.34	211°10.2'	99.98	данные отсутствуют	данные отсутствуют	данные отсутствуют
734	12.1.34	12.1.35	214°32.8'	49.96	данные отсутствуют	данные отсутствуют	данные отсутствуют
735	12.1.35	12.1.36	263°28.7'	31.88	данные отсутствуют	данные отсутствуют	данные отсутствуют
736	12.1.36	12.1.37	221°19.6'	242.65	данные отсутствуют	данные отсутствуют	данные отсутствуют
737	12.1.37	12.1.38	241°36.2'	35.14	данные отсутствуют	данные отсутствуют	данные отсутствуют
738	12.1.38	12.1.39	303°38.6'	30.16	данные отсутствуют	данные отсутствуют	данные отсутствуют
739	12.1.39	12.1.40	222°18.9'	39.25	данные отсутствуют	данные отсутствуют	данные отсутствуют
740	12.1.40	12.1.41	252°11.5'	45.97	данные отсутствуют	данные отсутствуют	данные отсутствуют
741	12.1.41	12.1.42	300°32.3'	48.42	данные отсутствуют	данные отсутствуют	данные отсутствуют
742	12.1.42	12.1.43	351°7.1'	17.17	данные отсутствуют	данные отсутствуют	данные отсутствуют
743	12.1.43	12.1.44	306°28.7'	185.85	данные отсутствуют	данные отсутствуют	данные отсутствуют
744	12.1.44	12.1.45	297°46.7'	78.58	данные отсутствуют	данные отсутствуют	данные отсутствуют
745	12.1.45	12.1.46	278°57.7'	41.02	данные отсутствуют	данные отсутствуют	данные отсутствуют
746	12.1.46	12.1.47	309°34.0'	60.85	данные отсутствуют	данные отсутствуют	данные отсутствуют
747	12.1.47	12.1.1	52°50.3'	1462.39	данные отсутствуют	данные отсутствуют	данные отсутствуют



ДОКУМЕНТ ПОДПИСАН  
ЭЛЕКТРОННОЙ ПОДПИСЬЮ

Сертификат: 00BV056B7401CB38D2B3576ACDC8425108

Владелец: ФЕДЕРАЛЬНАЯ СЛУЖБА ГОСУДАРСТВЕННОЙ

РЕГИСТРАЦИИ, КАДАСТРА И КАРТОГРАФИИ

Действителен: с 27.06.2023 по 19.09.2024

полное наименование должности

инициалы, фамилия

Земельный участок  
вид объекта недвижимости

Лист № 27 раздела 3.1

Всего листов раздела 3.1: 32

Всего разделов: 8

Всего листов выписки: 94

04.09.2023г. № КУВИ-001/2023-201245308

Кадастровый номер:

43:28:000000:114

1	2	3	4	5	6	7	8
748	12.2.48	12.2.49	195°5.4'	69.26	данные отсутствуют	данные отсутствуют	данные отсутствуют
749	12.2.49	12.2.50	168°40.3'	127.88	данные отсутствуют	данные отсутствуют	данные отсутствуют
750	12.2.50	12.2.51	136°24.1'	36.41	данные отсутствуют	данные отсутствуют	данные отсутствуют
751	12.2.51	12.2.52	19°36.8'	40.28	данные отсутствуют	данные отсутствуют	данные отсутствуют
752	12.2.52	12.2.53	357°0.5'	148.1	данные отсутствуют	данные отсутствуют	данные отсутствуют
753	12.2.53	12.2.48	310°47.9'	50.18	данные отсутствуют	данные отсутствуют	данные отсутствуют
754	13.1.1	13.1.2	49°6.2'	142.9	данные отсутствуют	данные отсутствуют	данные отсутствуют
755	13.1.2	13.1.3	71°23.0'	73.61	данные отсутствуют	данные отсутствуют	данные отсутствуют
756	13.1.3	13.1.4	95°2.2'	56.96	данные отсутствуют	данные отсутствуют	данные отсутствуют
757	13.1.4	13.1.5	118°54.4'	49.59	данные отсутствуют	данные отсутствуют	данные отсутствуют
758	13.1.5	13.1.6	224°23.5'	109.86	данные отсутствуют	данные отсутствуют	данные отсутствуют
759	13.1.6	13.1.7	132°49.4'	169.8	данные отсутствуют	данные отсутствуют	данные отсутствуют
760	13.1.7	13.1.8	161°0.4'	28.82	данные отсутствуют	данные отсутствуют	данные отсутствуют
761	13.1.8	13.1.9	87°32.2'	59.34	данные отсутствуют	данные отсутствуют	данные отсутствуют
762	13.1.9	13.1.10	167°37.7'	17.88	данные отсутствуют	данные отсутствуют	данные отсутствуют
763	13.1.10	13.1.11	61°12.2'	96.37	данные отсутствуют	данные отсутствуют	данные отсутствуют
764	13.1.11	13.1.12	301°45.2'	35.61	данные отсутствуют	данные отсутствуют	данные отсутствуют
765	13.1.12	13.1.13	14°56.9'	46.29	данные отсутствуют	данные отсутствуют	данные отсутствуют
766	13.1.13	13.1.14	342°19.4'	47.06	данные отсутствуют	данные отсутствуют	данные отсутствуют
767	13.1.14	13.1.15	102°3.3'	74.65	данные отсутствуют	данные отсутствуют	данные отсутствуют
768	13.1.15	13.1.16	108°24.6'	107.6	данные отсутствуют	данные отсутствуют	данные отсутствуют
769	13.1.16	13.1.17	112°38.5'	146.2	данные отсутствуют	данные отсутствуют	данные отсутствуют
770	13.1.17	13.1.18	102°4.7'	97.73	данные отсутствуют	данные отсутствуют	данные отсутствуют
771	13.1.18	13.1.19	111°26.6'	218.86	данные отсутствуют	данные отсутствуют	данные отсутствуют
772	13.1.19	13.1.20	108°14.8'	95.18	данные отсутствуют	данные отсутствуют	данные отсутствуют
773	13.1.20	13.1.21	113°7.0'	87.93	данные отсутствуют	данные отсутствуют	данные отсутствуют
774	13.1.21	13.1.22	185°36.1'	31.86	данные отсутствуют	данные отсутствуют	данные отсутствуют
775	13.1.22	13.1.23	217°55.1'	33.96	данные отсутствуют	данные отсутствуют	данные отсутствуют
776	13.1.23	13.1.24	250°18.5'	47.99	данные отсутствуют	данные отсутствуют	данные отсутствуют



ДОКУМЕНТ ПОДПИСАН  
ЭЛЕКТРОННОЙ ПОДПИСЬЮ

Сертификат: 00BV056B7401CB38D2B3576ACDC8425108

Владелец: ФЕДЕРАЛЬНАЯ СЛУЖБА ГОСУДАРСТВЕННОЙ

РЕГИСТРАЦИИ, КАДАСТРА И КАРТОГРАФИИ

Действителен: с 27.06.2023 по 19.09.2024

полное наименование должности

инициалы, фамилия

## Земельный участок

вид объекта недвижимости

Лист № 28 раздела 3.1

Всего листов раздела 3.1: 32

Всего разделов: 8

Всего листов выписки: 94

04.09.2023г. № КУВИ-001/2023-201245308

Кадастровый номер:

43:28:000000:114

1	2	3	4	5	6	7	8
777	13.1.24	13.1.25	186°8.6'	13.18	данные отсутствуют	данные отсутствуют	данные отсутствуют
778	13.1.25	13.1.26	126°57.8'	48.46	данные отсутствуют	данные отсутствуют	данные отсутствуют
779	13.1.26	13.1.27	178°45.9'	27.37	данные отсутствуют	данные отсутствуют	данные отсутствуют
780	13.1.27	13.1.28	210°48.2'	90.71	данные отсутствуют	данные отсутствуют	данные отсутствуют
781	13.1.28	13.1.29	226°48.4'	109.49	данные отсутствуют	данные отсутствуют	данные отсутствуют
782	13.1.29	13.1.30	237°1.7'	264.25	данные отсутствуют	данные отсутствуют	данные отсутствуют
783	13.1.30	13.1.31	223°57.0'	63.3	данные отсутствуют	данные отсутствуют	данные отсутствуют
784	13.1.31	13.1.32	165°18.4'	55.47	данные отсутствуют	данные отсутствуют	данные отсутствуют
785	13.1.32	13.1.33	212°46.3'	27.14	данные отсутствуют	данные отсутствуют	данные отсутствуют
786	13.1.33	13.1.34	248°35.8'	68.45	данные отсутствуют	данные отсутствуют	данные отсутствуют
787	13.1.34	13.1.35	259°7.8'	126.15	данные отсутствуют	данные отсутствуют	данные отсутствуют
788	13.1.35	13.1.36	269°27.5'	62.54	данные отсутствуют	данные отсутствуют	данные отсутствуют
789	13.1.36	13.1.37	289°34.4'	46.15	данные отсутствуют	данные отсутствуют	данные отсутствуют
790	13.1.37	13.1.38	270°57.1'	81.92	данные отсутствуют	данные отсутствуют	данные отсутствуют
791	13.1.38	13.1.39	303°11.1'	59.12	данные отсутствуют	данные отсутствуют	данные отсутствуют
792	13.1.39	13.1.40	357°32.1'	52.31	данные отсутствуют	данные отсутствуют	данные отсутствуют
793	13.1.40	13.1.41	350°20.2'	14.06	данные отсутствуют	43:28:380601:43	данные отсутствуют
794	13.1.41	13.1.42	350°21.0'	62.16	данные отсутствуют	43:28:380601:42	данные отсутствуют
795	13.1.42	13.1.43	356°23.1'	42.03	данные отсутствуют	43:28:380601:41	данные отсутствуют
796	13.1.43	13.1.44	356°24.3'	13.08	данные отсутствуют	43:28:380601:40	данные отсутствуют
797	13.1.44	13.1.45	356°23.6'	25.91	данные отсутствуют	43:28:380601:39	данные отсутствуют
798	13.1.45	13.1.46	356°23.1'	24.74	данные отсутствуют	данные отсутствуют	данные отсутствуют
799	13.1.46	13.1.47	345°30.7'	54.72	данные отсутствуют	данные отсутствуют	данные отсутствуют
800	13.1.47	13.1.48	345°31.1'	31.19	данные отсутствуют	данные отсутствуют	данные отсутствуют
801	13.1.48	13.1.49	345°30.5'	32.29	данные отсутствуют	данные отсутствуют	данные отсутствуют
802	13.1.49	13.1.50	345°30.8'	53.05	данные отсутствуют	данные отсутствуют	данные отсутствуют
803	13.1.50	13.1.51	345°31.6'	27.97	данные отсутствуют	данные отсутствуют	данные отсутствуют
804	13.1.51	13.1.52	344°30.8'	37.68	данные отсутствуют	данные отсутствуют	данные отсутствуют
805	13.1.52	13.1.53	344°31.3'	75.95	данные отсутствуют	данные отсутствуют	данные отсутствуют



ДОКУМЕНТ ПОДПИСАН  
ЭЛЕКТРОННОЙ ПОДПИСЬЮ

Сертификат: 00BV056B7401CB38D2B3576ACDC8425108

Владелец: ФЕДЕРАЛЬНАЯ СЛУЖБА ГОСУДАРСТВЕННОЙ

РЕГИСТРАЦИИ, КАДАСТРА И КАРТОГРАФИИ

Действителен: с 27.06.2023 по 19.09.2024

полное наименование должности

инициалы, фамилия



## Земельный участок

вид объекта недвижимости

Лист № 29 раздела 3.1

Всего листов раздела 3.1: 32

Всего разделов: 8

Всего листов выписки: 94

04.09.2023г. № КУВИ-001/2023-201245308

Кадастровый номер:

43:28:000000:114

1	2	3	4	5	6	7	8
806	13.1.53	13.1.54	305°36.4'	56.8	данные отсутствуют	данные отсутствуют	данные отсутствуют
807	13.1.54	13.1.55	321°31.2'	26.9	данные отсутствуют	данные отсутствуют	данные отсутствуют
808	13.1.55	13.1.56	334°30.7'	36.62	данные отсутствуют	43:28:380601:28	данные отсутствуют
809	13.1.56	13.1.57	73°2.0'	20.87	данные отсутствуют	данные отсутствуют	данные отсутствуют
810	13.1.57	13.1.58	5°8.9'	23.74	данные отсутствуют	данные отсутствуют	данные отсутствуют
811	13.1.58	13.1.59	324°1.2'	23.95	данные отсутствуют	данные отсутствуют	данные отсутствуют
812	13.1.59	13.1.60	244°49.8'	59.34	данные отсутствуют	данные отсутствуют	данные отсутствуют
813	13.1.60	13.1.61	315°2.4'	60.22	данные отсутствуют	данные отсутствуют	данные отсутствуют
814	13.1.61	13.1.62	344°47.9'	24.33	данные отсутствуют	данные отсутствуют	данные отсутствуют
815	13.1.62	13.1.63	344°46.7'	45.02	данные отсутствуют	данные отсутствуют	данные отсутствуют
816	13.1.63	13.1.64	306°53.6'	14.54	данные отсутствуют	данные отсутствуют	данные отсутствуют
817	13.1.64	13.1.65	306°54.7'	38.9	данные отсутствуют	данные отсутствуют	данные отсутствуют
818	13.1.65	13.1.66	306°53.6'	30.38	данные отсутствуют	данные отсутствуют	данные отсутствуют
819	13.1.66	13.1.1	306°54.2'	34.64	данные отсутствуют	43:28:380601:20	данные отсутствуют
820	13.2.67	13.2.68	167°27.0'	23.56	данные отсутствуют	данные отсутствуют	данные отсутствуют
821	13.2.68	13.2.69	77°17.8'	27.1	данные отсутствуют	данные отсутствуют	данные отсутствуют
822	13.2.69	13.2.70	48°11.2'	27.48	данные отсутствуют	данные отсутствуют	данные отсутствуют
823	13.2.70	13.2.71	311°18.1'	28.39	данные отсутствуют	данные отсутствуют	данные отсутствуют
824	13.2.71	13.2.67	236°53.9'	36.66	данные отсутствуют	данные отсутствуют	данные отсутствуют
825	13.3.72	13.3.73	331°41.4'	91.66	данные отсутствуют	данные отсутствуют	данные отсутствуют
826	13.3.73	13.3.74	227°27.4'	80.84	данные отсутствуют	данные отсутствуют	данные отсутствуют
827	13.3.74	13.3.75	136°20.0'	85.34	данные отсутствуют	данные отсутствуют	данные отсутствуют
828	13.3.75	13.3.72	51°1.4'	56.74	данные отсутствуют	данные отсутствуют	данные отсутствуют
829	13.4.76	13.4.77	38°55.1'	60.54	данные отсутствуют	данные отсутствуют	данные отсутствуют
830	13.4.77	13.4.78	304°41.3'	18.92	данные отсутствуют	данные отсутствуют	данные отсутствуют
831	13.4.78	13.4.79	218°55.1'	60.54	данные отсутствуют	данные отсутствуют	данные отсутствуют
832	13.4.79	13.4.76	124°41.3'	18.92	данные отсутствуют	данные отсутствуют	данные отсутствуют
833	13.5.80	13.5.81	254°35.8'	38.74	данные отсутствуют	данные отсутствуют	данные отсутствуют
834	13.5.81	13.5.82	194°42.5'	50.69	данные отсутствуют	данные отсутствуют	данные отсутствуют



ДОКУМЕНТ ПОДПИСАН  
ЭЛЕКТРОННОЙ ПОДПИСЬЮ

Сертификат: 00BV056B7401CB38D2B3576ACDC8425108

Владелец: ФЕДЕРАЛЬНАЯ СЛУЖБА ГОСУДАРСТВЕННОЙ

РЕГИСТРАЦИИ, КАДАСТРА И КАРТОГРАФИИ

Действителен: с 27.06.2023 по 19.09.2024

полное наименование должности

инициалы, фамилия

## Земельный участок

вид объекта недвижимости

Лист № 30 раздела 3.1

Всего листов раздела 3.1: 32

Всего разделов: 8

Всего листов выписки: 94

04.09.2023г. № КУВИ-001/2023-201245308

Кадастровый номер:

43:28:000000:114

1	2	3	4	5	6	7	8
835	13.5.82	13.5.83	132°24.8`	56.25	данные отсутствуют	данные отсутствуют	данные отсутствуют
836	13.5.83	13.5.84	42°57.1`	65.68	данные отсутствуют	данные отсутствуют	данные отсутствуют
837	13.5.84	13.5.80	323°45.4`	60.99	данные отсутствуют	данные отсутствуют	данные отсутствуют
838	14.1.1	14.1.2	196°11.2`	107.97	данные отсутствуют	данные отсутствуют	данные отсутствуют
839	14.1.2	14.1.3	293°13.9`	86.81	данные отсутствуют	данные отсутствуют	данные отсутствуют
840	14.1.3	14.1.4	288°14.8`	95.24	данные отсутствуют	данные отсутствуют	данные отсутствуют
841	14.1.4	14.1.5	291°26.6`	217.18	данные отсутствуют	данные отсутствуют	данные отсутствуют
842	14.1.5	14.1.6	282°15.7`	99.64	данные отсутствуют	данные отсутствуют	данные отсутствуют
843	14.1.6	14.1.7	292°38.5`	145.86	данные отсутствуют	данные отсутствуют	данные отсутствуют
844	14.1.7	14.1.8	288°24.7`	108.16	данные отсутствуют	данные отсутствуют	данные отсутствуют
845	14.1.8	14.1.9	282°3.1`	126.4	данные отсутствуют	данные отсутствуют	данные отсутствуют
846	14.1.9	14.1.10	291°25.1`	50.6	данные отсутствуют	данные отсутствуют	данные отсутствуют
847	14.1.10	14.1.11	308°53.3`	56.79	данные отсутствуют	данные отсутствуют	данные отсутствуют
848	14.1.11	14.1.12	298°54.1`	83.72	данные отсутствуют	данные отсутствуют	данные отсутствуют
849	14.1.12	14.1.13	275°2.6`	59.49	данные отсутствуют	данные отсутствуют	данные отсутствуют
850	14.1.13	14.1.14	251°22.6`	75.81	данные отсутствуют	данные отсутствуют	данные отсутствуют
851	14.1.14	14.1.15	229°40.4`	145.9	данные отсутствуют	данные отсутствуют	данные отсутствуют
852	14.1.15	14.1.16	306°55.1`	28.32	данные отсутствуют	данные отсутствуют	данные отсутствуют
853	14.1.15	14.1.15			данные отсутствуют	43:28:380601:20	данные отсутствуют
854	14.1.16	14.1.17	316°54.1`	26.65	данные отсутствуют	43:28:380601:17	данные отсутствуют
855	14.1.17	14.1.18	316°54.4`	16.15	данные отсутствуют	43:28:380601:16	данные отсутствуют
856	14.1.18	14.1.19	310°9.8`	28.26	данные отсутствуют	43:28:380601:16	данные отсутствуют
857	14.1.19	14.1.20	310°8.8`	34.51	данные отсутствуют	43:28:380601:15	данные отсутствуют
858	14.1.20	14.1.21	317°36.2`	36.28	данные отсутствуют	43:28:380601:14	данные отсутствуют
859	14.1.21	14.1.22	317°37.7`	28.53	данные отсутствуют	данные отсутствуют	данные отсутствуют
860	14.1.22	14.1.23	299°9.4`	44.6	данные отсутствуют	данные отсутствуют	данные отсутствуют
861	14.1.23	14.1.24	315°22.1`	102.41	данные отсутствуют	данные отсутствуют	данные отсутствуют
862	14.1.24	14.1.25	294°45.7`	79.82	данные отсутствуют	данные отсутствуют	данные отсутствуют
863	14.1.25	14.1.26	309°14.8`	56.43	данные отсутствуют	данные отсутствуют	данные отсутствуют



ДОКУМЕНТ ПОДПИСАН  
ЭЛЕКТРОННОЙ ПОДПИСЬЮ

Сертификат: 00BV056B7401CB38D2B3576ACDC8425108

Владелец: ФЕДЕРАЛЬНАЯ СЛУЖБА ГОСУДАРСТВЕННОЙ

РЕГИСТРАЦИИ, КАДАСТРА И КАРТОГРАФИИ

Действителен: с 27.06.2023 по 19.09.2024

полное наименование должности

инициалы, фамилия

## Земельный участок

вид объекта недвижимости

Лист № 31 раздела 3.1

Всего листов раздела 3.1: 32

Всего разделов: 8

Всего листов выписки: 94

04.09.2023г. № КУВИ-001/2023-201245308

Кадастровый номер:

43:28:000000:114

1	2	3	4	5	6	7	8
864	14.1.26	14.1.27	314°17.0'	19.81	данные отсутствуют	43:28:380601:4	данные отсутствуют
865	14.1.26	14.1.26			данные отсутствуют	43:28:380601:5	данные отсутствуют
866	14.1.27	14.1.28	314°16.1'	83.66	данные отсутствуют	43:28:380601:3	данные отсутствуют
867	14.1.28	14.1.29	299°4.0'	18.34	данные отсутствуют	43:28:380601:3	данные отсутствуют
868	14.1.29	14.1.30	299°3.4'	34.67	данные отсутствуют	43:28:380601:2	данные отсутствуют
869	14.1.30	14.1.31	299°4.1'	27.64	данные отсутствуют	данные отсутствуют	данные отсутствуют
870	14.1.31	14.1.32	302°35.5'	66.5	данные отсутствуют	данные отсутствуют	данные отсутствуют
871	14.1.32	14.1.33	332°29.6'	37	данные отсутствуют	данные отсутствуют	данные отсутствуют
872	14.1.33	14.1.34	355°31.1'	45.44	данные отсутствуют	данные отсутствуют	данные отсутствуют
873	14.1.34	14.1.35	324°54.6'	32.25	данные отсутствуют	данные отсутствуют	данные отсутствуют
874	14.1.35	14.1.36	357°44.9'	20.11	данные отсутствуют	данные отсутствуют	данные отсутствуют
875	14.1.36	14.1.37	48°48.2'	38.28	данные отсутствуют	данные отсутствуют	данные отсутствуют
876	14.1.37	14.1.38	6°3.8'	14.86	данные отсутствуют	данные отсутствуют	данные отсутствуют
877	14.1.38	14.1.39	327°13.9'	13.12	данные отсутствуют	данные отсутствуют	данные отсутствуют
878	14.1.39	14.1.40	249°40.5'	52.17	данные отсутствуют	данные отсутствуют	данные отсутствуют
879	14.1.40	14.1.41	322°5.8'	17.97	данные отсутствуют	данные отсутствуют	данные отсутствуют
880	14.1.41	14.1.42	48°10.1'	30.71	данные отсутствуют	данные отсутствуют	данные отсутствуют
881	14.1.42	14.1.43	1°41.3'	26.8	данные отсутствуют	данные отсутствуют	данные отсутствуют
882	14.1.43	14.1.44	299°9.6'	30.72	данные отсутствуют	данные отсутствуют	данные отсутствуют
883	14.1.44	14.1.45	335°4.4'	69.71	данные отсутствуют	данные отсутствуют	данные отсутствуют
884	14.1.45	14.1.46	59°4.3'	544.75	данные отсутствуют	данные отсутствуют	данные отсутствуют
885	14.1.46	14.1.47	85°25.9'	241.58	данные отсутствуют	данные отсутствуют	данные отсутствуют
886	14.1.47	14.1.48	134°47.6'	52.81	данные отсутствуют	данные отсутствуют	данные отсутствуют
887	14.1.48	14.1.49	94°50.0'	100.27	данные отсутствуют	данные отсутствуют	данные отсутствуют
888	14.1.49	14.1.50	53°44.8'	107.51	данные отсутствуют	данные отсутствуют	данные отсутствуют
889	14.1.50	14.1.51	85°25.8'	88.35	данные отсутствуют	данные отсутствуют	данные отсутствуют
890	14.1.51	14.1.52	142°55.3'	442.98	данные отсутствуют	данные отсутствуют	данные отсутствуют
891	14.1.52	14.1.53	142°55.0'	10.22	данные отсутствуют	данные отсутствуют	данные отсутствуют
892	14.1.53	14.1.1	142°55.3'	1085.68	данные отсутствуют	данные отсутствуют	данные отсутствуют



ДОКУМЕНТ ПОДПИСАН  
ЭЛЕКТРОННОЙ ПОДПИСЬЮ

Сертификат: 00BV056B7401CB38D2B3576ACDC8425108

Владелец: ФЕДЕРАЛЬНАЯ СЛУЖБА ГОСУДАРСТВЕННОЙ

РЕГИСТРАЦИИ, КАДАСТРА И КАРТОГРАФИИ

Действителен: с 27.06.2023 по 19.09.2024

полное наименование должности

инициалы, фамилия

## Земельный участок

вид объекта недвижимости

Лист № 32 раздела 3.1

Всего листов раздела 3.1: 32

Всего разделов: 8

Всего листов выписки: 94

04.09.2023г. № КУВИ-001/2023-201245308

Кадастровый номер:

43:28:000000:114

1	2	3	4	5	6	7	8
893	14.2.54	14.2.55	206°57.2`	24.42	данные отсутствуют	данные отсутствуют	данные отсутствуют
894	14.2.55	14.2.56	139°25.4`	29.52	данные отсутствуют	данные отсутствуют	данные отсутствуют
895	14.2.56	14.2.57	76°43.1`	36.78	данные отсутствуют	данные отсутствуют	данные отсутствуют
896	14.2.57	14.2.58	8°44.9`	21.37	данные отсутствуют	данные отсутствуют	данные отсутствуют
897	14.2.58	14.2.59	318°34.0`	25.57	данные отсутствуют	данные отсутствуют	данные отсутствуют
898	14.2.59	14.2.54	261°26.9`	30.6	данные отсутствуют	данные отсутствуют	данные отсутствуют
899	14.3.60	14.3.61	128°49.1`	19.7	данные отсутствуют	данные отсутствуют	данные отсутствуют
900	14.3.61	14.3.62	41°2.0`	34.44	данные отсутствуют	данные отсутствуют	данные отсутствуют
901	14.3.62	14.3.63	335°15.7`	23.44	данные отсутствуют	данные отсутствуют	данные отсутствуют
902	14.3.63	14.3.64	239°47.2`	23.69	данные отсутствуют	данные отсутствуют	данные отсутствуют
903	14.3.64	14.3.60	198°27.9`	24.25	данные отсутствуют	данные отсутствуют	данные отсутствуют
904	14.4.65	14.4.66	154°29.6`	30.24	данные отсутствуют	данные отсутствуют	данные отсутствуют
905	14.4.66	14.4.67	88°9.3`	40.37	данные отсутствуют	данные отсутствуют	данные отсутствуют
906	14.4.67	14.4.68	24°23.0`	29.96	данные отсутствуют	данные отсутствуют	данные отсутствуют
907	14.4.68	14.4.69	296°45.1`	38.63	данные отсутствуют	данные отсутствуют	данные отсутствуют
908	14.4.69	14.4.65	239°6.5`	36.4	данные отсутствуют	данные отсутствуют	данные отсутствуют
909	14.5.70	14.5.71	355°47.3`	40.57	данные отсутствуют	данные отсутствуют	данные отсутствуют
910	14.5.71	14.5.72	242°44.2`	29.76	данные отсутствуют	данные отсутствуют	данные отсутствуют
911	14.5.72	14.5.73	182°14.5`	43.47	данные отсутствуют	данные отсутствуют	данные отсутствуют
912	14.5.73	14.5.74	133°41.2`	13.57	данные отсутствуют	данные отсутствуют	данные отсутствуют
913	14.5.74	14.5.70	39°22.4`	33.61	данные отсутствуют	данные отсутствуют	данные отсутствуют



ДОКУМЕНТ ПОДПИСАН  
ЭЛЕКТРОННОЙ ПОДПИСЬЮ

Сертификат: 00ВВ056В7401СВ38D2В3576АСDС8425108

Владелец: ФЕДЕРАЛЬНАЯ СЛУЖБА ГОСУДАРСТВЕННОЙ

РЕГИСТРАЦИИ, КАДАСТРА И КАРТОГРАФИИ

Действителен: с 27.06.2023 по 19.09.2024

полное наименование должности

инициалы, фамилия

## Выписка из Единого государственного реестра недвижимости об объекте недвижимости

## Описание местоположения земельного участка

Земельный участок			
вид объекта недвижимости			
Лист № 1 раздела 3.2	Всего листов раздела 3.2: 33	Всего разделов: 8	Всего листов выписки: 94
04.09.2023г. № КУВИ-001/2023-201245308			
Кадастровый номер:		43:28:000000:114	

Сведения о характерных точках границы земельного участка				
Система координат МСК-43, зона 1 (28)				
Номер точки	Координаты, м		Описание закрепления на местности	Средняя квадратичная погрешность определения координат характерных точек границ земельного участка, м
	X	Y		
1	2	3	4	5
1	418351.93	1221984.24	Закрепление отсутствует	2.5
2	418356.48	1222014.5	Закрепление отсутствует	2.5
3	418337.31	1222031.42	Закрепление отсутствует	2.5
4	418316.19	1222028.17	Закрепление отсутствует	2.5
5	418307.74	1221992.37	Закрепление отсутствует	2.5
6	418330.16	1221973.17	Закрепление отсутствует	2.5
1	418351.93	1221984.24	Закрепление отсутствует	2.5
1	417504.77	1222024.76	Закрепление отсутствует	2.5
2	417527.77	1222032.44	Закрепление отсутствует	2.5
3	417539.69	1222052.91	Закрепление отсутствует	2.5
4	417518.4	1222062.72	Закрепление отсутствует	2.5
5	417492.42	1222040.11	Закрепление отсутствует	2.5
1	417504.77	1222024.76	Закрепление отсутствует	2.5
1	418339.42	1221833.56	Закрепление отсутствует	2.5
2	418358.11	1221864.8	Закрепление отсутствует	2.5
3	418340.72	1221899.3	Закрепление отсутствует	2.5
4	418313.43	1221886.93	Закрепление отсутствует	2.5
5	418312.13	1221846.58	Закрепление отсутствует	2.5
1	418339.42	1221833.56	Закрепление отсутствует	2.5
1	418066.51	1222303.26	Закрепление отсутствует	2.5
2	418040.53	1222281.94	Закрепление отсутствует	2.5
3	418049.9	1222272.13	Закрепление отсутствует	2.5



ДОКУМЕНТ ПОДПИСАН  
ЭЛЕКТРОННОЙ ПОДПИСЬЮ

Сертификат: 00ВВ056В7401СВ38Д2В3576АСDC8425108

Владелец: ФЕДЕРАЛЬНАЯ СЛУЖБА ГОСУДАРСТВЕННОЙ  
РЕГИСТРАЦИИ, КАДАСТРА И КАРТОГРАФИИ  
Действителен: с 27.06.2023 по 19.09.2024

полное наименование должности

инициалы, фамилия

## Земельный участок

вид объекта недвижимости

Лист № 2 раздела 3.2

Всего листов раздела 3.2: 33

Всего разделов: 8

Всего листов выписки: 94

04.09.2023г. № КУВИ-001/2023-201245308

Кадастровый номер:

43:28:000000:114

1	2	3	4	5
4	418093.34	1222273.83	Закрепление отсутствует	2.5
5	418106.97	1222300.28	Закрепление отсутствует	2.5
1	418066.51	1222303.26	Закрепление отсутствует	2.5
1	417260.8	1223308.76	Закрепление отсутствует	2.5
2	417157.11	1223278.66	Закрепление отсутствует	2.5
3	417191.35	1223198.89	Закрепление отсутствует	2.5
4	417221.17	1223108.44	Закрепление отсутствует	2.5
5	417300.57	1222906.29	Закрепление отсутствует	2.5
6	417321.73	1222808.92	Закрепление отсутствует	2.5
7	417377.88	1222674.3	Закрепление отсутствует	2.5
8	417412.04	1222571.68	Закрепление отсутствует	2.5
9	417438.43	1222448.07	Закрепление отсутствует	2.5
10	417456.91	1222400.96	Закрепление отсутствует	2.5
11	417492.56	1222356.76	Закрепление отсутствует	2.5
12	417533.02	1222283.47	Закрепление отсутствует	2.5
13	417538.25	1222224.21	Закрепление отсутствует	2.5
14	417514.04	1222152.37	Закрепление отсутствует	2.5
15	417419.62	1222041.14	Закрепление отсутствует	2.5
16	417436.63	1222018.5	Закрепление отсутствует	2.5
17	417456.09	1222000.29	Закрепление отсутствует	2.5
18	417467.88	1221989.26	Закрепление отсутствует	2.5
19	417486.11	1221967.66	Закрепление отсутствует	2.5
20	417508.36	1221941.28	Закрепление отсутствует	2.5
21	417535.15	1221916.82	Закрепление отсутствует	2.5
22	417556.23	1221897.59	Закрепление отсутствует	2.5
23	417577.96	1221858.64	Закрепление отсутствует	2.5
24	417650.84	1221786.69	Закрепление отсутствует	2.5
25	417684.27	1221714.21	Закрепление отсутствует	2.5
26	417719.97	1221670.51	Закрепление отсутствует	2.5



ДОКУМЕНТ ПОДПИСАН  
ЭЛЕКТРОННОЙ ПОДПИСЬЮ

Сертификат: 00ВВ056В7401СВ38D2В3576АСDC8425108

Владелец: ФЕДЕРАЛЬНАЯ СЛУЖБА ГОСУДАРСТВЕННОЙ

РЕГИСТРАЦИИ, КАДАСТРА И КАРТОГРАФИИ

Действителен: с 27.06.2023 по 19.09.2024

полное наименование должности

инициалы, фамилия

## Земельный участок

вид объекта недвижимости

Лист № 3 раздела 3.2

Всего листов раздела 3.2: 33

Всего разделов: 8

Всего листов выписки: 94

04.09.2023г. № КУВИ-001/2023-201245308

Кадастровый номер:

43:28:000000:114

1	2	3	4	5
27	417733.8	1221656.33	Закрепление отсутствует	2.5
28	417792.2	1221596.42	Закрепление отсутствует	2.5
29	417801.11	1221580.39	Закрепление отсутствует	2.5
30	417817.95	1221550.08	Закрепление отсутствует	2.5
31	417831.38	1221525.92	Закрепление отсутствует	2.5
32	417867.2	1221469.89	Закрепление отсутствует	2.5
33	417900.02	1221452.8	Закрепление отсутствует	2.5
34	417945.32	1221449.25	Закрепление отсутствует	2.5
35	417971.71	1221430.71	Закрепление отсутствует	2.5
36	417991.8	1221429.92	Закрепление отсутствует	2.5
37	418017.01	1221458.72	Закрепление отсутствует	2.5
38	418031.79	1221460.29	Закрепление отсутствует	2.5
39	418042.82	1221453.19	Закрепление отсутствует	2.5
40	418024.7	1221404.27	Закрепление отсутствует	2.5
41	418038.88	1221393.23	Закрепление отсутствует	2.5
42	418059.36	1221416.11	Закрепление отсутствует	2.5
43	418086.15	1221416.9	Закрепление отсутствует	2.5
44	418101.12	1221390.07	Закрепление отсутствует	2.5
45	418164.34	1221360.69	Закрепление отсутствует	2.5
46	418444.32	1221827.98	Закрепление отсутствует	2.5
47	418463.56	1222068.79	Закрепление отсутствует	2.5
48	418426.35	1222106.27	Закрепление отсутствует	2.5
49	418417.9	1222206.18	Закрепление отсутствует	2.5
50	418481.48	1222292.88	Закрепление отсутствует	2.5
51	418488.52	1222380.95	Закрепление отсутствует	2.5
52	418135.11	1222648.03	Закрепление отсутствует	2.5
53	418126.96	1222654.19	Закрепление отсутствует	2.5
1	417260.8	1223308.76	Закрепление отсутствует	2.5
1	417277.78	1222298.14	Закрепление отсутствует	2.5



ДОКУМЕНТ ПОДПИСАН  
ЭЛЕКТРОННОЙ ПОДПИСЬЮ

Сертификат: 00ВВ056В7401СВ38D2В3576АСDС8425108

Владелец: ФЕДЕРАЛЬНАЯ СЛУЖБА ГОСУДАРСТВЕННОЙ

РЕГИСТРАЦИИ, КАДАСТРА И КАРТОГРАФИИ

Действителен: с 27.06.2023 по 19.09.2024

полное наименование должности

инициалы, фамилия

## Земельный участок

вид объекта недвижимости

Лист № 4 раздела 3.2

Всего листов раздела 3.2: 33

Всего разделов: 8

Всего листов выписки: 94

04.09.2023г. № КУВИ-001/2023-201245308

Кадастровый номер:

43:28:000000:114

1	2	3	4	5
2	417297.8	1222328.85	Закрепление отсутствует	2.5
3	417279.06	1222350.18	Закрепление отсутствует	2.5
4	417260.74	1222329.7	Закрепление отсутствует	2.5
5	417254.78	1222303.26	Закрепление отсутствует	2.5
1	417277.78	1222298.14	Закрепление отсутствует	2.5
1	417137.43	1222780.44	Закрепление отсутствует	2.5
2	417101.74	1222736.33	Закрепление отсутствует	2.5
3	417163.47	1222677.41	Закрепление отсутствует	2.5
4	417218.13	1222736.97	Закрепление отсутствует	2.5
1	417137.43	1222780.44	Закрепление отсутствует	2.5
1	417448	1222168.63	Закрепление отсутствует	2.5
2	417458.77	1222153.07	Закрепление отсутствует	2.5
3	417505.87	1222191.1	Закрепление отсутствует	2.5
4	417495.1	1222206.66	Закрепление отсутствует	2.5
1	417448	1222168.63	Закрепление отсутствует	2.5
1	417157.04	1222910.19	Закрепление отсутствует	2.5
2	417107.85	1222946.25	Закрепление отсутствует	2.5
3	417059.78	1222901.5	Закрепление отсутствует	2.5
4	417097.72	1222859.97	Закрепление отсутствует	2.5
5	417146.75	1222872.84	Закрепление отсутствует	2.5
1	417157.04	1222910.19	Закрепление отсутствует	2.5
1	417415.1	1222047.16	Закрепление отсутствует	2.5
2	417508.66	1222155.18	Закрепление отсутствует	2.5
3	417532.16	1222224.94	Закрепление отсутствует	2.5
4	417527.16	1222281.68	Закрепление отсутствует	2.5
5	417503.19	1222325.09	Закрепление отсутствует	2.5
6	417424.69	1222248.24	Закрепление отсутствует	2.5
7	417309.27	1222372.78	Закрепление отсутствует	2.5
8	417282.02	1222382.16	Закрепление отсутствует	2.5



ДОКУМЕНТ ПОДПИСАН  
ЭЛЕКТРОННОЙ ПОДПИСЬЮ

Сертификат: 00ВВ056В7401СВ38D2В3576АСDС8425108

Владелец: ФЕДЕРАЛЬНАЯ СЛУЖБА ГОСУДАРСТВЕННОЙ

РЕГИСТРАЦИИ, КАДАСТРА И КАРТОГРАФИИ

Действителен: с 27.06.2023 по 19.09.2024

полное наименование должности

инициалы, фамилия



## Земельный участок

вид объекта недвижимости

Лист № 5 раздела 3.2

Всего листов раздела 3.2: 33

Всего разделов: 8

Всего листов выписки: 94

04.09.2023г. № КУВИ-001/2023-201245308

Кадастровый номер:

43:28:000000:114

1	2	3	4	5
9	417284.57	1222441.45	Закрепление отсутствует	2.5
10	417267.11	1222445.28	Закрепление отсутствует	2.5
11	417313.53	1222529.73	Закрепление отсутствует	2.5
12	417332.27	1222499.45	Закрепление отсутствует	2.5
13	417376.99	1222511.39	Закрепление отсутствует	2.5
14	417421.83	1222497.1	Закрепление отсутствует	2.5
15	417406.24	1222570.1	Закрепление отсутствует	2.5
16	417372.26	1222672.19	Закрепление отсутствует	2.5
17	417315.98	1222807.12	Закрепление отсутствует	2.5
18	417295.53	1222902.69	Закрепление отсутствует	2.5
19	417215.52	1223106.4	Закрепление отсутствует	2.5
20	417185.72	1223196.79	Закрепление отсутствует	2.5
21	417151.2	1223277.66	Закрепление отсутствует	2.5
22	417119.49	1223274.55	Закрепление отсутствует	2.5
23	417092.7	1223253.68	Закрепление отсутствует	2.5
24	417076.53	1223208.5	Закрепление отсутствует	2.5
25	417063.43	1223207.09	Закрепление отсутствует	2.5
26	417034.29	1223245.81	Закрепление отсутствует	2.5
27	417006.93	1223246.4	Закрепление отсутствует	2.5
28	416929.02	1223199.95	Закрепление отсутствует	2.5
29	416854.08	1223120.13	Закрепление отсутствует	2.5
30	416710.27	1222898.44	Закрепление отсутствует	2.5
31	416664.7	1222854.51	Закрепление отсутствует	2.5
32	416611.04	1222868.58	Закрепление отсутствует	2.5
33	416588.22	1222853.89	Закрепление отсутствует	2.5
34	416563.24	1222790.16	Закрепление отсутствует	2.5
35	416539.45	1222666.27	Закрепление отсутствует	2.5
36	416538.86	1222603.73	Закрепление отсутствует	2.5
37	416554.32	1222560.25	Закрепление отсутствует	2.5



ДОКУМЕНТ ПОДПИСАН  
ЭЛЕКТРОННОЙ ПОДПИСЬЮ

Сертификат: 00ВВ056В7401СВ38D2В3576АСDC8425108

Владелец: ФЕДЕРАЛЬНАЯ СЛУЖБА ГОСУДАРСТВЕННОЙ

РЕГИСТРАЦИИ, КАДАСТРА И КАРТОГРАФИИ

Действителен: с 27.06.2023 по 19.09.2024

полное наименование должности

инициалы, фамилия

## Земельный участок

вид объекта недвижимости

Лист № 6 раздела 3.2

Всего листов раздела 3.2: 33

Всего разделов: 8

Всего листов выписки: 94

04.09.2023г. № КУВИ-001/2023-201245308

Кадастровый номер:

43:28:000000:114

1	2	3	4	5
38	416555.68	1222478.34	Закрепление отсутствует	2.5
39	416588.04	1222428.86	Закрепление отсутствует	2.5
40	416640.3	1222426.61	Закрепление отсутствует	2.5
41	416654.16	1222424.25	Закрепление отсутствует	2.5
42	416715.44	1222413.83	Закрепление отсутствует	2.5
43	416757.39	1222411.18	Закрепление отсутствует	2.5
44	416770.44	1222410.36	Закрепление отсутствует	2.5
45	416796.3	1222408.73	Закрепление отсутствует	2.5
46	416820.99	1222407.17	Закрепление отсутствует	2.5
47	416873.97	1222393.48	Закрепление отсутствует	2.5
48	416904.17	1222385.68	Закрепление отсутствует	2.5
49	416935.43	1222377.6	Закрепление отсутствует	2.5
50	416986.79	1222364.33	Закрепление отсутствует	2.5
51	417013.87	1222357.34	Закрепление отсутствует	2.5
52	417050.18	1222347.28	Закрепление отсутствует	2.5
53	417123.38	1222327.01	Закрепление отсутствует	2.5
54	417156.45	1222280.83	Закрепление отсутствует	2.5
55	417177.51	1222264.09	Закрепление отсутствует	2.5
56	417210.57	1222248.33	Закрепление отсутствует	2.5
57	417216.66	1222268.29	Закрепление отсутствует	2.5
58	417240.3	1222270.42	Закрепление отсутствует	2.5
59	417259.68	1222256.35	Закрепление отсутствует	2.5
60	417234.44	1222202.64	Закрепление отсутствует	2.5
61	417277.05	1222160.09	Закрепление отсутствует	2.5
62	417300.53	1222153.71	Закрепление отсутствует	2.5
63	417343.97	1222141.89	Закрепление отсутствует	2.5
64	417352.7	1222130.26	Закрепление отсутствует	2.5
65	417376.06	1222099.16	Закрепление отсутствует	2.5
66	417394.3	1222074.86	Закрепление отсутствует	2.5



ДОКУМЕНТ ПОДПИСАН  
ЭЛЕКТРОННОЙ ПОДПИСЬЮ

Сертификат: 00ВВ056В7401СВ38D2В3576АСDC8425108

Владелец: ФЕДЕРАЛЬНАЯ СЛУЖБА ГОСУДАРСТВЕННОЙ

РЕГИСТРАЦИИ, КАДАСТРА И КАРТОГРАФИИ

Действителен: с 27.06.2023 по 19.09.2024

полное наименование должности

инициалы, фамилия

## Земельный участок

вид объекта недвижимости

Лист № 7 раздела 3.2

Всего листов раздела 3.2: 33

Всего разделов: 8

Всего листов выписки: 94

04.09.2023г. № КУВИ-001/2023-201245308

Кадастровый номер:

43:28:000000:114

1	2	3	4	5
1	417415.1	1222047.16	Закрепление отсутствует	2.5
1	416173.55	1221625.52	Закрепление отсутствует	2.5
2	416140.76	1221663.51	Закрепление отсутствует	2.5
3	415992.86	1221671.24	Закрепление отсутствует	2.5
4	415954.92	1221657.72	Закрепление отсутствует	2.5
5	415981.29	1221632.61	Закрепление отсутствует	2.5
6	416106.68	1221607.49	Закрепление отсутствует	2.5
1	416173.55	1221625.52	Закрепление отсутствует	2.5
1	416592.03	1222090.47	Закрепление отсутствует	2.5
2	416591.34	1222107.32	Закрепление отсутствует	2.5
3	416587.01	1222126.84	Закрепление отсутствует	2.5
4	416590.69	1222137.49	Закрепление отсутствует	2.5
5	416563.64	1222173.13	Закрепление отсутствует	2.5
6	416563.33	1222193.55	Закрепление отсутствует	2.5
7	416522.63	1222221.95	Закрепление отсутствует	2.5
8	416525.3	1222266.71	Закрепление отсутствует	2.5
9	416501.28	1222278.07	Закрепление отсутствует	2.5
10	416496.61	1222340.88	Закрепление отсутствует	2.5
11	416455.24	1222361.6	Закрепление отсутствует	2.5
12	416451.24	1222419.06	Закрепление отсутствует	2.5
13	416371.84	1222386.32	Закрепление отсутствует	2.5
14	416360.83	1222349.57	Закрепление отсутствует	2.5
15	416317.23	1222336.31	Закрепление отсутствует	2.5
16	416261.44	1222239.07	Закрепление отсутствует	2.5
17	416234.18	1222233.96	Закрепление отсутствует	2.5
18	416166.04	1222170.83	Закрепление отсутствует	2.5
19	416156.25	1222135.01	Закрепление отсутствует	2.5
20	416073.2	1222062.5	Закрепление отсутствует	2.5
21	416031.04	1222012.18	Закрепление отсутствует	2.5



ДОКУМЕНТ ПОДПИСАН  
ЭЛЕКТРОННОЙ ПОДПИСЬЮ

Сертификат: 00ВВ056В7401СВ38D2В3576АСDC8425108

Владелец: ФЕДЕРАЛЬНАЯ СЛУЖБА ГОСУДАРСТВЕННОЙ

РЕГИСТРАЦИИ, КАДАСТРА И КАРТОГРАФИИ

Действителен: с 27.06.2023 по 19.09.2024

полное наименование должности

инициалы, фамилия

## Земельный участок

## вид объекта недвижимости

Лист № 8 раздела 3.2

Всего листов раздела 3.2: 33

Всего разделов: 8

Всего листов выписки: 94

04.09.2023г. № КУВИ-001/2023-201245308

Кадастровый номер:

43:28:000000:114

1	2	3	4	5
22	416029.34	1221976.78	Закрепление отсутствует	2.5
23	416006.76	1221946.07	Закрепление отсутствует	2.5
24	415978.23	1221940.1	Закрепление отсутствует	2.5
25	415940.85	1221894.21	Закрепление отсутствует	2.5
26	415935.22	1221843.29	Закрепление отсутствует	2.5
27	415953.95	1221824.52	Закрепление отсутствует	2.5
28	415922.87	1221765.24	Закрепление отсутствует	2.5
29	415885.81	1221742.2	Закрепление отсутствует	2.5
30	415906.26	1221710.64	Закрепление отсутствует	2.5
31	415880.28	1221699.13	Закрепление отсутствует	2.5
32	415858.13	1221673.54	Закрепление отсутствует	2.5
33	415830.45	1221673.97	Закрепление отсутствует	2.5
34	415744.9	1221622.22	Закрепление отсутствует	2.5
35	415703.75	1221593.89	Закрепление отсутствует	2.5
36	415700.13	1221562.22	Закрепление отсутствует	2.5
37	415517.91	1221401.99	Закрепление отсутствует	2.5
38	415501.2	1221371.08	Закрепление отсутствует	2.5
39	415517.91	1221345.97	Закрепление отсутствует	2.5
40	415488.89	1221319.55	Закрепление отсутствует	2.5
41	415474.83	1221275.78	Закрепление отсутствует	2.5
42	415499.43	1221234.08	Закрепление отсутствует	2.5
43	415516.39	1221231.43	Закрепление отсутствует	2.5
44	415626.88	1221081.99	Закрепление отсутствует	2.5
45	415663.5	1221012.47	Закрепление отсутствует	2.5
46	415669.89	1220971.95	Закрепление отсутствует	2.5
47	415708.65	1220925.04	Закрепление отсутствует	2.5
1	416592.03	1222090.47	Закрепление отсутствует	2.5
1	417088.74	1223379.8	Закрепление отсутствует	2.5
2	416919.93	1223491.65	Закрепление отсутствует	2.5



ДОКУМЕНТ ПОДПИСАН  
ЭЛЕКТРОННОЙ ПОДПИСЬЮ

Сертификат: 00ВВ056В7401СВ38D2В3576АСDC8425108

Владелец: ФЕДЕРАЛЬНАЯ СЛУЖБА ГОСУДАРСТВЕННОЙ

РЕГИСТРАЦИИ, КАДАСТРА И КАРТОГРАФИИ

Действителен: с 27.06.2023 по 19.09.2024

полное наименование должности

инициалы, фамилия

## Земельный участок

вид объекта недвижимости

Лист № 9 раздела 3.2

Всего листов раздела 3.2: 33

Всего разделов: 8

Всего листов выписки: 94

04.09.2023г. № КУВИ-001/2023-201245308

Кадастровый номер:

43:28:000000:114

1	2	3	4	5
3	416687.5	1223694.57	Закрепление отсутствует	2.5
4	416673.89	1223635.21	Закрепление отсутствует	2.5
5	416719.88	1223399.36	Закрепление отсутствует	2.5
6	416726.7	1223308.94	Закрепление отсутствует	2.5
7	416747.99	1223269.28	Закрепление отсутствует	2.5
8	416776.95	1223252.22	Закрепление отсутствует	2.5
9	416906.42	1223238.99	Закрепление отсутствует	2.5
10	416990.74	1223270.98	Закрепление отсутствует	2.5
11	417062.72	1223345.19	Закрепление отсутствует	2.5
1	417088.74	1223379.8	Закрепление отсутствует	2.5
1	417092.06	1223384.8	Закрепление отсутствует	2.5
2	417113.28	1223420.25	Закрепление отсутствует	2.5
3	416718.37	1223718.68	Закрепление отсутствует	2.5
4	416674.42	1223751.59	Закрепление отсутствует	2.5
5	416640.24	1223747.38	Закрепление отсутствует	2.5
6	416626.62	1223726.48	Закрепление отсутствует	2.5
7	416665.37	1223714.96	Закрепление отсутствует	2.5
8	416689.22	1223697.05	Закрепление отсутствует	2.5
9	416923.57	1223496.43	Закрепление отсутствует	2.5
1	417092.06	1223384.8	Закрепление отсутствует	2.5
1	415633.8	1224078.55	Закрепление отсутствует	2.5
2	415539.71	1224074.49	Закрепление отсутствует	2.5
3	415211.21	1224053.16	Закрепление отсутствует	2.5
4	415043.33	1224056.57	Закрепление отсутствует	2.5
5	414953.17	1224038.89	Закрепление отсутствует	2.5
6	414962.02	1224017.3	Закрепление отсутствует	2.5
7	414966.9	1223978.18	Закрепление отсутствует	2.5
8	414908.03	1223959.13	Закрепление отсутствует	2.5
9	414929.75	1223883.22	Закрепление отсутствует	2.5



ДОКУМЕНТ ПОДПИСАН  
ЭЛЕКТРОННОЙ ПОДПИСЬЮ

Сертификат: 00ВВ056В7401СВ38D2В3576АСDС8425108

Владелец: ФЕДЕРАЛЬНАЯ СЛУЖБА ГОСУДАРСТВЕННОЙ

РЕГИСТРАЦИИ, КАДАСТРА И КАРТОГРАФИИ

Действителен: с 27.06.2023 по 19.09.2024

полное наименование должности

инициалы, фамилия

## Земельный участок

## вид объекта недвижимости

Лист № 10 раздела 3.2

Всего листов раздела 3.2: 33

Всего разделов: 8

Всего листов выписки: 94

04.09.2023г. № КУВИ-001/2023-201245308

Кадастровый номер:

43:28:000000:114

1	2	3	4	5
10	415061.85	1223887.99	Закрепление отсутствует	2.5
11	415192.6	1223956.45	Закрепление отсутствует	2.5
12	415155.71	1223966.23	Закрепление отсутствует	2.5
13	415142.69	1223982.53	Закрепление отсутствует	2.5
14	415144.31	1223998.83	Закрепление отсутствует	2.5
15	415172.53	1224006.43	Закрепление отсутствует	2.5
16	415207.42	1223965.53	Закрепление отсутствует	2.5
17	415330.07	1223966.93	Закрепление отсутствует	2.5
18	415546.47	1223976.12	Закрепление отсутствует	2.5
19	415622.55	1224028.66	Закрепление отсутствует	2.5
1	415633.8	1224078.55	Закрепление отсутствует	2.5
1	413772.29	1225335.62	Закрепление отсутствует	2.5
2	413753.64	1225320.16	Закрепление отсутствует	2.5
3	413769.72	1225294.08	Закрепление отсутствует	2.5
4	413792.88	1225294.08	Закрепление отсутствует	2.5
5	413793.51	1225315.15	Закрепление отсутствует	2.5
1	413772.29	1225335.62	Закрепление отсутствует	2.5
1	415068.31	1225387.04	Закрепление отсутствует	2.5
2	415058.94	1225351.64	Закрепление отсутствует	2.5
3	415090.45	1225346.1	Закрепление отсутствует	2.5
4	415120.27	1225378.51	Закрепление отсутствует	2.5
1	415068.31	1225387.04	Закрепление отсутствует	2.5
1	415158.07	1225281.2	Закрепление отсутствует	2.5
2	415191.5	1225276.05	Закрепление отсутствует	2.5
3	415202.43	1225286.35	Закрепление отсутствует	2.5
4	415188.93	1225317.26	Закрепление отсутствует	2.5
5	415195.36	1225330.79	Закрепление отсутствует	2.5
6	415181.86	1225359.12	Закрепление отсутствует	2.5
7	415160.64	1225359.76	Закрепление отсутствует	2.5



ДОКУМЕНТ ПОДПИСАН  
ЭЛЕКТРОННОЙ ПОДПИСЬЮ

Сертификат: 00ВВ056В7401СВ38D2В3576АСDC8425108

Владелец: ФЕДЕРАЛЬНАЯ СЛУЖБА ГОСУДАРСТВЕННОЙ

РЕГИСТРАЦИИ, КАДАСТРА И КАРТОГРАФИИ

Действителен: с 27.06.2023 по 19.09.2024

полное наименование должности

инициалы, фамилия

## Земельный участок

вид объекта недвижимости

Лист № 11 раздела 3.2

Всего листов раздела 3.2: 33

Всего разделов: 8

Всего листов выписки: 94

04.09.2023г. № КУВИ-001/2023-201245308

Кадастровый номер:

43:28:000000:114

1	2	3	4	5
8	415146.49	1225294.73	Закрепление отсутствует	2.5
1	415158.07	1225281.2	Закрепление отсутствует	2.5
1	413401.75	1225485.33	Закрепление отсутствует	2.5
2	413437.28	1225457.32	Закрепление отсутствует	2.5
3	413452.87	1225475.35	Закрепление отсутствует	2.5
4	413424.42	1225500.47	Закрепление отсутствует	2.5
1	413401.75	1225485.33	Закрепление отсутствует	2.5
1	413481.65	1225579.67	Закрепление отсутствует	2.5
2	413446.28	1225555.2	Закрепление отсутствует	2.5
3	413475.22	1225521.72	Закрепление отсутствует	2.5
4	413518.94	1225535.24	Закрепление отсутствует	2.5
1	413481.65	1225579.67	Закрепление отсутствует	2.5
1	413720.53	1225810.85	Закрепление отсутствует	2.5
2	413720.85	1225785.73	Закрепление отсутствует	2.5
3	413744	1225778.65	Закрепление отсутствует	2.5
4	413758.79	1225798.29	Закрепление отсутствует	2.5
5	413743.68	1225820.83	Закрепление отсутствует	2.5
1	413720.53	1225810.85	Закрепление отсутствует	2.5
1	413583.45	1224588.74	Закрепление отсутствует	2.5
2	413666.12	1224539.22	Закрепление отсутствует	2.5
3	413697.63	1224546.94	Закрепление отсутствует	2.5
4	413698.28	1224565.62	Закрепление отсутствует	2.5
5	413689.27	1224581.07	Закрепление отсутствует	2.5
6	413604.9	1224617.34	Закрепление отсутствует	2.5
1	413583.45	1224588.74	Закрепление отсутствует	2.5
1	413063.25	1226237.78	Закрепление отсутствует	2.5
2	413096.68	1226221.69	Закрепление отсутствует	2.5
3	413115.97	1226228.13	Закрепление отсутствует	2.5
4	413165.49	1226219.75	Закрепление отсутствует	2.5



ДОКУМЕНТ ПОДПИСАН  
ЭЛЕКТРОННОЙ ПОДПИСЬЮ

Сертификат: 00ВВ056В7401СВ38D2В3576АСDC8425108

Владелец: ФЕДЕРАЛЬНАЯ СЛУЖБА ГОСУДАРСТВЕННОЙ

РЕГИСТРАЦИИ, КАДАСТРА И КАРТОГРАФИИ

Действителен: с 27.06.2023 по 19.09.2024

полное наименование должности

инициалы, фамилия

## Земельный участок

вид объекта недвижимости

Лист № 12 раздела 3.2

Всего листов раздела 3.2: 33

Всего разделов: 8

Всего листов выписки: 94

04.09.2023г. № КУВИ-001/2023-201245308

Кадастровый номер:

43:28:000000:114

1	2	3	4	5
5	413180.27	1226241	Закрепление отсутствует	2.5
6	413130.76	1226277.06	Закрепление отсутствует	2.5
7	413079.96	1226289.3	Закрепление отсутствует	2.5
1	413063.25	1226237.78	Закрепление отсутствует	2.5
1	414263.54	1223695.68	Закрепление отсутствует	2.5
2	414304.1	1223728.8	Закрепление отсутствует	2.5
3	414426.87	1223889.07	Закрепление отсутствует	2.5
4	414526.3	1223982.5	Закрепление отсутствует	2.5
5	414566.78	1224044.47	Закрепление отсутствует	2.5
6	414517.95	1224071.63	Закрепление отсутствует	2.5
7	414478.88	1224084.67	Закрепление отсутствует	2.5
8	414436.59	1224285.07	Закрепление отсутствует	2.5
9	414612.31	1224538.43	Закрепление отсутствует	2.5
10	414544.16	1224587.9	Закрепление отсутствует	2.5
11	414468.36	1224620.32	Закрепление отсутствует	2.5
12	414459.84	1224673.2	Закрепление отсутствует	2.5
13	414471.77	1224696.23	Закрепление отсутствует	2.5
14	414543.31	1224667.23	Закрепление отсутствует	2.5
15	414546.72	1224743.15	Закрепление отсутствует	2.5
16	414637.65	1224727.79	Закрепление отсутствует	2.5
17	414663.37	1224765.33	Закрепление отсутствует	2.5
18	414594.42	1224816.5	Закрепление отсутствует	2.5
19	414608.9	1224840.39	Закрепление отсутствует	2.5
20	414659.15	1224809.68	Закрепление отсутствует	2.5
21	414686.04	1224878.77	Закрепление отсутствует	2.5
22	414698.39	1224805.84	Закрепление отсутствует	2.5
23	414734.19	1224771.14	Закрепление отсутствует	2.5
24	414750.86	1224875.45	Закрепление отсутствует	2.5
25	414753.74	1224893.51	Закрепление отсутствует	2.5



ДОКУМЕНТ ПОДПИСАН  
ЭЛЕКТРОННОЙ ПОДПИСЬЮ

Сертификат: 00ВВ056В7401СВ38Д2В3576АСDC8425108

Владелец: ФЕДЕРАЛЬНАЯ СЛУЖБА ГОСУДАРСТВЕННОЙ

РЕГИСТРАЦИИ, КАДАСТРА И КАРТОГРАФИИ

Действителен: с 27.06.2023 по 19.09.2024

полное наименование должности

инициалы, фамилия



## Земельный участок

вид объекта недвижимости

Лист № 13 раздела 3.2

Всего листов раздела 3.2: 33

Всего разделов: 8

Всего листов выписки: 94

04.09.2023г. № КУВИ-001/2023-201245308

Кадастровый номер:

43:28:000000:114

1	2	3	4	5
26	414747.2	1224954.77	Закрепление отсутствует	2.5
27	414740.54	1225032.31	Закрепление отсутствует	2.5
28	414730.33	1225076.24	Закрепление отсутствует	2.5
29	414698.82	1225100.98	Закрепление отсутствует	2.5
30	414739.31	1225133.3	Закрепление отсутствует	2.5
31	414772.65	1225171.2	Закрепление отсутствует	2.5
32	414812.01	1225309.34	Закрепление отсутствует	2.5
33	414828.28	1225304.99	Закрепление отсутствует	2.5
34	414839.13	1225265.87	Закрепление отсутствует	2.5
35	415012.1	1225216.16	Закрепление отсутствует	2.5
36	415048.11	1225224.54	Закрепление отсутствует	2.5
37	415053.26	1225204.67	Закрепление отсутствует	2.5
38	415035.55	1225183.71	Закрепление отсутствует	2.5
39	415012.88	1225182.96	Закрепление отсутствует	2.5
40	415181.58	1225067.33	Закрепление отсутствует	2.5
41	415227.3	1225056.14	Закрепление отсутствует	2.5
42	415323.08	1225053.43	Закрепление отсутствует	2.5
43	415335.56	1225028.98	Закрепление отсутствует	2.5
44	415336.1	1225001.81	Закрепление отсутствует	2.5
45	415214.03	1224967.58	Закрепление отсутствует	2.5
46	415163.57	1224929.55	Закрепление отсутствует	2.5
47	415140.79	1224903.47	Закрепление отсутствует	2.5
48	415136.45	1224866.52	Закрепление отсутствует	2.5
49	415159.23	1224840.44	Закрепление отсутствует	2.5
50	415167.92	1224813.28	Закрепление отсутствует	2.5
51	415166.29	1224775.79	Закрепление отсутствует	2.5
52	415144.59	1224718.19	Закрепление отсутствует	2.5
53	415106.61	1224655.17	Закрепление отсутствует	2.5
54	415104.44	1224620.94	Закрепление отсутствует	2.5



ДОКУМЕНТ ПОДПИСАН  
ЭЛЕКТРОННОЙ ПОДПИСЬЮ

Сертификат: 00ВВ056В7401СВ38Д2В3576АСДС8425108

Владелец: ФЕДЕРАЛЬНАЯ СЛУЖБА ГОСУДАРСТВЕННОЙ

РЕГИСТРАЦИИ, КАДАСТРА И КАРТОГРАФИИ

Действителен: с 27.06.2023 по 19.09.2024

полное наименование должности

инициалы, фамилия

## Земельный участок

вид объекта недвижимости

Лист № 14 раздела 3.2

Всего листов раздела 3.2: 33

Всего разделов: 8

Всего листов выписки: 94

04.09.2023г. № КУВИ-001/2023-201245308

Кадастровый номер:

43:28:000000:114

1	2	3	4	5
55	415093.04	1224599.75	Закрепление отсутствует	2.5
56	415064.83	1224584.54	Закрепление отсутствует	2.5
57	415052.35	1224567.69	Закрепление отсутствует	2.5
58	415043.67	1224513.36	Закрепление отсутствует	2.5
59	415044.76	1224448.7	Закрепление отсутствует	2.5
60	415038.25	1224412.84	Закрепление отсутствует	2.5
61	415030.92	1224397.63	Закрепление отсутствует	2.5
62	415033.91	1224379.7	Закрепление отсутствует	2.5
63	415051	1224346.56	Закрепление отсутствует	2.5
64	415052.63	1224328.63	Закрепление отсутствует	2.5
65	415015.73	1224295.1	Закрепление отсутствует	2.5
66	414988.85	1224229.04	Закрепление отсутствует	2.5
67	414966.2	1224173.41	Закрепление отсутствует	2.5
68	414948.2	1224129.19	Закрепление отсутствует	2.5
69	414943.06	1224111.23	Закрепление отсутствует	2.5
70	414934.86	1224082.62	Закрепление отсутствует	2.5
71	414928.45	1224060.28	Закрепление отсутствует	2.5
72	414922.39	1224039.13	Закрепление отсутствует	2.5
73	415042.88	1224062.58	Закрепление отсутствует	2.5
74	415211.07	1224059.16	Закрепление отсутствует	2.5
75	415539.38	1224080.48	Закрепление отсутствует	2.5
76	415677.09	1224087.3	Закрепление отсутствует	2.5
77	415617.3	1224250.63	Закрепление отсутствует	2.5
78	415607.47	1224339.14	Закрепление отсутствует	2.5
79	415531.67	1224438.52	Закрепление отсутствует	2.5
80	415488.66	1224607.33	Закрепление отсутствует	2.5
81	415524.43	1224644.51	Закрепление отсутствует	2.5
82	415518.04	1224798.48	Закрепление отсутствует	2.5
83	415454.67	1224816.73	Закрепление отсутствует	2.5



ДОКУМЕНТ ПОДПИСАН  
ЭЛЕКТРОННОЙ ПОДПИСЬЮ

Сертификат: 00ВВ056В7401СВ38D2В3576АСDС8425108

Владелец: ФЕДЕРАЛЬНАЯ СЛУЖБА ГОСУДАРСТВЕННОЙ

РЕГИСТРАЦИИ, КАДАСТРА И КАРТОГРАФИИ

Действителен: с 27.06.2023 по 19.09.2024

полное наименование должности

инициалы, фамилия

## Земельный участок

вид объекта недвижимости

Лист № 15 раздела 3.2

Всего листов раздела 3.2: 33

Всего разделов: 8

Всего листов выписки: 94

04.09.2023г. № КУВИ-001/2023-201245308

Кадастровый номер:

43:28:000000:114

1	2	3	4	5
84	415654.74	1225066.74	Закрепление отсутствует	2.5
85	415974.15	1225504.33	Закрепление отсутствует	2.5
86	415941.26	1225512.87	Закрепление отсутствует	2.5
87	415930.29	1225555.94	Закрепление отсутствует	2.5
88	415895.35	1225537.82	Закрепление отсутствует	2.5
89	415871.09	1225555.08	Закрепление отсутствует	2.5
90	415870.24	1225578.54	Закрепление отсутствует	2.5
91	415886.17	1225620.57	Закрепление отсутствует	2.5
92	415846.39	1225610.1	Закрепление отсутствует	2.5
93	415840	1225633.98	Закрепление отсутствует	2.5
94	415855.76	1225675.78	Закрепление отсутствует	2.5
95	415850.76	1225708.57	Закрепление отсутствует	2.5
96	415859.17	1225726.11	Закрепление отсутствует	2.5
97	415853.63	1225733.79	Закрепление отсутствует	2.5
98	415811.04	1225724.83	Закрепление отсутствует	2.5
99	415795.67	1225734.84	Закрепление отсутствует	2.5
100	415782.08	1225771.32	Закрепление отсутствует	2.5
101	415763.35	1225777.69	Закрепление отсутствует	2.5
102	415768.88	1225711.61	Закрепление отсутствует	2.5
103	415755.25	1225707.34	Закрепление отсутствует	2.5
104	415735.7	1225728.75	Закрепление отсутствует	2.5
105	415713.19	1225768.67	Закрепление отсутствует	2.5
106	415686.19	1225785.41	Закрепление отсутствует	2.5
107	415672.04	1225786.7	Закрепление отсутствует	2.5
108	415688.76	1225753.86	Закрепление отсутствует	2.5
109	415677.18	1225744.2	Закрепление отсутствует	2.5
110	415653.39	1225766.1	Закрепление отсутствует	2.5
111	415646.96	1225803.44	Закрепление отсутствует	2.5
112	415631.75	1225825.91	Закрепление отсутствует	2.5



ДОКУМЕНТ ПОДПИСАН  
ЭЛЕКТРОННОЙ ПОДПИСЬЮ

Сертификат: 00ВВ056В7401СВ38D2В3576АСDС8425108

Владелец: ФЕДЕРАЛЬНАЯ СЛУЖБА ГОСУДАРСТВЕННОЙ

РЕГИСТРАЦИИ, КАДАСТРА И КАРТОГРАФИИ

Действителен: с 27.06.2023 по 19.09.2024

полное наименование должности

инициалы, фамилия

## Земельный участок

вид объекта недвижимости

Лист № 16 раздела 3.2

Всего листов раздела 3.2: 33

Всего разделов: 8

Всего листов выписки: 94

04.09.2023г. № КУВИ-001/2023-201245308

Кадастровый номер:

43:28:000000:114

1	2	3	4	5
113	415608.75	1225892.44	Закрепление отсутствует	2.5
114	415589.09	1225912.91	Закрепление отсутствует	2.5
115	415608.75	1225961.53	Закрепление отсутствует	2.5
116	415608.32	1226006.74	Закрепление отсутствует	2.5
117	415587.8	1226038.48	Закрепление отсутствует	2.5
118	415594.88	1226069.39	Закрепление отсутствует	2.5
119	415572.12	1226099.29	Закрепление отсутствует	2.5
120	415562.08	1226122.2	Закрепление отсутствует	2.5
121	415544.72	1226142.8	Закрепление отсутствует	2.5
122	415558.23	1226172.42	Закрепление отсутствует	2.5
123	415538.94	1226189.17	Закрепление отсутствует	2.5
124	415535.72	1226218.79	Закрепление отсутствует	2.5
125	415511.93	1226240.04	Закрепление отсутствует	2.5
126	415444.36	1226209.33	Закрепление отсутствует	2.5
127	415412.85	1226160.71	Закрепление отсутствует	2.5
128	415433.71	1226138.53	Закрепление отсутствует	2.5
129	415462.42	1226015.3	Закрепление отсутствует	2.5
130	415428.34	1226008.86	Закрепление отсутствует	2.5
131	415406.47	1226062.31	Закрепление отсутствует	2.5
132	415389.11	1226084.85	Закрепление отсутствует	2.5
133	415392.33	1226107.39	Закрепление отсутствует	2.5
134	415334.48	1226112.09	Закрепление отсутствует	2.5
135	415304.88	1226158.9	Закрепление отсутствует	2.5
136	415269.51	1226176.29	Закрепление отсутствует	2.5
137	415221.2	1226178.62	Закрепление отсутствует	2.5
138	415150.93	1226162.84	Закрепление отсутствует	2.5
139	415134.32	1226168.81	Закрепление отсутствует	2.5
140	415080.47	1226149.89	Закрепление отсутствует	2.5
141	415034.66	1226204.21	Закрепление отсутствует	2.5



ДОКУМЕНТ ПОДПИСАН  
ЭЛЕКТРОННОЙ ПОДПИСЬЮ

Сертификат: 00ВВ056В7401СВ38D2В3576АСDC8425108

Владелец: ФЕДЕРАЛЬНАЯ СЛУЖБА ГОСУДАРСТВЕННОЙ

РЕГИСТРАЦИИ, КАДАСТРА И КАРТОГРАФИИ

Действителен: с 27.06.2023 по 19.09.2024

полное наименование должности

инициалы, фамилия

## Земельный участок

вид объекта недвижимости

Лист № 17 раздела 3.2

Всего листов раздела 3.2: 33

Всего разделов: 8

Всего листов выписки: 94

04.09.2023г. № КУВИ-001/2023-201245308

Кадастровый номер:

43:28:000000:114

1	2	3	4	5
142	415016.81	1226203.98	Закрепление отсутствует	2.5
143	415014.22	1226153.03	Закрепление отсутствует	2.5
144	414988.24	1226139.81	Закрепление отсутствует	2.5
145	414948.64	1226170.09	Закрепление отсутствует	2.5
146	414901.07	1226187.88	Закрепление отсутствует	2.5
147	414854.12	1226240.68	Закрепление отсутствует	2.5
148	414854.77	1226278.03	Закрепление отсутствует	2.5
149	414811.69	1226270.3	Закрепление отсутствует	2.5
150	414774.71	1226265.47	Закрепление отсутствует	2.5
151	414720.36	1226298.04	Закрепление отсутствует	2.5
152	414692.68	1226276.29	Закрепление отсутствует	2.5
153	414673.09	1226208.05	Закрепление отсутствует	2.5
154	414649.67	1226200.37	Закрепление отсутствует	2.5
155	414638.07	1226230.06	Закрепление отсутствует	2.5
156	414606.89	1226270.63	Закрепление отсутствует	2.5
157	414562.79	1226212.74	Закрепление отсутствует	2.5
158	414601.42	1226154.39	Закрепление отсутствует	2.5
159	414608.49	1226122.84	Закрепление отсутствует	2.5
160	414764.23	1225977.74	Закрепление отсутствует	2.5
161	414737.1	1225875.57	Закрепление отсутствует	2.5
162	414703.02	1225834.35	Закрепление отсутствует	2.5
163	414658.01	1225808.6	Закрепление отсутствует	2.5
164	414619.43	1225758.37	Закрепление отсутствует	2.5
165	414590.49	1225686.25	Закрепление отсутствует	2.5
166	414547.88	1225652.33	Закрепление отсутствует	2.5
167	414515.09	1225595.17	Закрепление отсутствует	2.5
168	414440.56	1225509.87	Закрепление отсутствует	2.5
169	414413.02	1225490.49	Закрепление отсутствует	2.5
170	414359.64	1225487.7	Закрепление отсутствует	2.5



ДОКУМЕНТ ПОДПИСАН  
ЭЛЕКТРОННОЙ ПОДПИСЬЮ

Сертификат: 00ВВ056В7401СВ38D2В3576АСDC8425108

Владелец: ФЕДЕРАЛЬНАЯ СЛУЖБА ГОСУДАРСТВЕННОЙ

РЕГИСТРАЦИИ, КАДАСТРА И КАРТОГРАФИИ

Действителен: с 27.06.2023 по 19.09.2024

полное наименование должности

инициалы, фамилия

## Земельный участок

вид объекта недвижимости

Лист № 18 раздела 3.2

Всего листов раздела 3.2: 33

Всего разделов: 8

Всего листов выписки: 94

04.09.2023г. № КУВИ-001/2023-201245308

Кадастровый номер:

43:28:000000:114

1	2	3	4	5
171	414329.83	1225438.65	Закрепление отсутствует	2.5
172	414290	1225293.52	Закрепление отсутствует	2.5
173	414242.1	1225327.33	Закрепление отсутствует	2.5
174	414278.2	1225373.64	Закрепление отсутствует	2.5
175	414291.08	1225419.03	Закрепление отсутствует	2.5
176	414303	1225486.42	Закрепление отсутствует	2.5
177	414428.64	1225567.45	Закрепление отсутствует	2.5
178	414448.7	1225624.51	Закрепление отсутствует	2.5
179	414530	1225699.24	Закрепление отсутствует	2.5
180	414564.92	1225773.02	Закрепление отсутствует	2.5
181	414587.72	1225860.93	Закрепление отсутствует	2.5
182	414593.88	1226028.92	Закрепление отсутствует	2.5
183	414554.27	1226090.76	Закрепление отсутствует	2.5
184	414498.54	1226145.95	Закрепление отсутствует	2.5
185	414484	1226116.35	Закрепление отсутствует	2.5
186	414469.68	1226050.07	Закрепление отсутствует	2.5
187	414348.57	1226004.18	Закрепление отсутствует	2.5
188	414307.05	1226009.36	Закрепление отсутствует	2.5
189	414248.92	1226051.1	Закрепление отсутствует	2.5
190	414223.11	1226051.39	Закрепление отсутствует	2.5
191	414188.44	1226032.76	Закрепление отсутствует	2.5
192	414145.85	1226032.33	Закрепление отсутствует	2.5
193	414083.67	1226089.91	Закрепление отсутствует	2.5
194	414090.06	1226126.59	Закрепление отсутствует	2.5
195	414132.65	1226164.97	Закрепление отсутствует	2.5
196	414109.65	1226214.87	Закрепление отсутствует	2.5
197	414141.79	1226299.63	Закрепление отсутствует	2.5
198	414220.81	1226419.59	Закрепление отсутствует	2.5
199	414212.62	1226454.62	Закрепление отсутствует	2.5



ДОКУМЕНТ ПОДПИСАН  
ЭЛЕКТРОННОЙ ПОДПИСЬЮ

Сертификат: 00ВВ056В7401СВ38D2В3576АСDC8425108

Владелец: ФЕДЕРАЛЬНАЯ СЛУЖБА ГОСУДАРСТВЕННОЙ

РЕГИСТРАЦИИ, КАДАСТРА И КАРТОГРАФИИ

Действителен: с 27.06.2023 по 19.09.2024

полное наименование должности

инициалы, фамилия

## Земельный участок

вид объекта недвижимости

Лист № 19 раздела 3.2

Всего листов раздела 3.2: 33

Всего разделов: 8

Всего листов выписки: 94

04.09.2023г. № КУВИ-001/2023-201245308

Кадастровый номер:

43:28:000000:114

1	2	3	4	5
200	414090.06	1226442.62	Закрепление отсутствует	2.5
201	414047.48	1226372.68	Закрепление отсутствует	2.5
202	413964.43	1226361.59	Закрепление отсутствует	2.5
203	413877.12	1226344.95	Закрепление отсутствует	2.5
204	413875.42	1226334.29	Закрепление отсутствует	2.5
205	413983.17	1226324.91	Закрепление отсутствует	2.5
206	414054.71	1226360.73	Закрепление отсутствует	2.5
207	414075.58	1226333.44	Закрепление отсутствует	2.5
208	413984.02	1226210.18	Закрепление отсутствует	2.5
209	413949.62	1226253.08	Закрепление отсутствует	2.5
210	413892.03	1226324.91	Закрепление отсутствует	2.5
211	413844.33	1226289.94	Закрепление отсутствует	2.5
212	413722.95	1226181.18	Закрепление отсутствует	2.5
213	413674.4	1226158.15	Закрепление отсутствует	2.5
214	413628.41	1226127.02	Закрепление отсутствует	2.5
215	413587.95	1226150.05	Закрепление отсутствует	2.5
216	413546.64	1226145.78	Закрепление отсутствует	2.5
217	413548.77	1226172.22	Закрепление отсутствует	2.5
218	413448.63	1226240.52	Закрепление отсутствует	2.5
219	413392.51	1226285.29	Закрепление отсутствует	2.5
220	413300.43	1226358.74	Закрепление отсутствует	2.5
221	413191.88	1226458.4	Закрепление отсутствует	2.5
222	413013.86	1226621.33	Закрепление отсутствует	2.5
223	412972.55	1226635.4	Закрепление отсутствует	2.5
224	412949.59	1226599.76	Закрепление отсутствует	2.5
225	412999.43	1226540.65	Закрепление отсутствует	2.5
226	413076.15	1226485.48	Закрепление отсутствует	2.5
227	413074.34	1226471.62	Закрепление отсутствует	2.5
228	413062.38	1226463.81	Закрепление отсутствует	2.5



ДОКУМЕНТ ПОДПИСАН  
ЭЛЕКТРОННОЙ ПОДПИСЬЮ

Сертификат: 00ВВ056В7401СВ38D2В3576АСDC8425108

Владелец: ФЕДЕРАЛЬНАЯ СЛУЖБА ГОСУДАРСТВЕННОЙ

РЕГИСТРАЦИИ, КАДАСТРА И КАРТОГРАФИИ

Действителен: с 27.06.2023 по 19.09.2024

полное наименование должности

инициалы, фамилия

## Земельный участок

вид объекта недвижимости

Лист № 20 раздела 3.2

Всего листов раздела 3.2: 33

Всего разделов: 8

Всего листов выписки: 94

04.09.2023г. № КУВИ-001/2023-201245308

Кадастровый номер:

43:28:000000:114

1	2	3	4	5
229	413027.62	1226457.24	Закрепление отсутствует	2.5
230	412827.12	1226305.83	Закрепление отсутствует	2.5
231	412810.29	1226161.13	Закрепление отсутствует	2.5
232	412774.52	1226096.31	Закрепление отсутствует	2.5
233	412726.82	1226064.75	Закрепление отсутствует	2.5
234	412704.68	1226016.13	Закрепление отсутствует	2.5
235	412782.19	1225930.83	Закрепление отсутствует	2.5
236	412806.04	1225841.26	Закрепление отсутствует	2.5
237	412789.5	1225756.25	Закрепление отсутствует	2.5
238	412786.42	1225699.88	Закрепление отсутствует	2.5
239	412732.76	1225733.15	Закрепление отсутствует	2.5
240	412665.9	1225792.43	Закрепление отсутствует	2.5
241	412614.79	1225855.55	Закрепление отсутствует	2.5
242	412605	1225844.03	Закрепление отсутствует	2.5
243	412597.33	1225802.66	Закрепление отсутствует	2.5
244	412543.24	1225748.07	Закрепление отсутствует	2.5
245	412526.21	1225703.72	Закрепление отсутствует	2.5
246	412558.57	1225654.24	Закрепление отсутствует	2.5
247	412596.05	1225721.2	Закрепление отсутствует	2.5
248	412658.66	1225779.63	Закрепление отсутствует	2.5
249	412774.52	1225679.19	Закрепление отсутствует	2.5
250	412880.42	1225568.72	Закрепление отсутствует	2.5
251	412994.93	1225481.58	Закрепление отсутствует	2.5
252	413049.38	1225424.81	Закрепление отсутствует	2.5
253	413094.29	1225399.51	Закрепление отсутствует	2.5
254	413183.54	1225323.62	Закрепление отсутствует	2.5
255	413232.94	1225298.32	Закрепление отсутствует	2.5
256	413364.85	1225206.13	Закрепление отсутствует	2.5
257	413482.73	1225123.49	Закрепление отсутствует	2.5



ДОКУМЕНТ ПОДПИСАН  
ЭЛЕКТРОННОЙ ПОДПИСЬЮ

Сертификат: 00ВВ056В7401СВ38D2В3576АСDC8425108

Владелец: ФЕДЕРАЛЬНАЯ СЛУЖБА ГОСУДАРСТВЕННОЙ

РЕГИСТРАЦИИ, КАДАСТРА И КАРТОГРАФИИ

Действителен: с 27.06.2023 по 19.09.2024

полное наименование должности

инициалы, фамилия



## Земельный участок

вид объекта недвижимости

Лист № 21 раздела 3.2

Всего листов раздела 3.2: 33

Всего разделов: 8

Всего листов выписки: 94

04.09.2023г. № КУВИ-001/2023-201245308

Кадастровый номер:

43:28:000000:114

1	2	3	4	5
258	413460.84	1225092.01	Закрепление отсутствует	2.5
259	413414.25	1225038.05	Закрепление отсутствует	2.5
260	413385.06	1224994.2	Закрепление отсутствует	2.5
261	413363.84	1224939.19	Закрепление отсутствует	2.5
262	413683.57	1224776.11	Закрепление отсутствует	2.5
263	413635.42	1224723.24	Закрепление отсутствует	2.5
264	413541.11	1224559.09	Закрепление отсутствует	2.5
265	413548.41	1224393.26	Закрепление отсутствует	2.5
266	413394.6	1224013.24	Закрепление отсутствует	2.5
267	413585.51	1223925.4	Закрепление отсутствует	2.5
268	413633.92	1223877.83	Закрепление отсутствует	2.5
269	413711.17	1223859.16	Закрепление отсутствует	2.5
270	413767.36	1223825.96	Закрепление отсутствует	2.5
271	413810.62	1223819.17	Закрепление отсутствует	2.5
272	414025.69	1223735.53	Закрепление отсутствует	2.5
273	414137.89	1223708.33	Закрепление отсутствует	2.5
1	414263.54	1223695.68	Закрепление отсутствует	2.5
1	415207.14	1226316.38	Закрепление отсутствует	2.5
2	415176.48	1226310.41	Закрепление отсутствует	2.5
3	415150.08	1226321.07	Закрепление отсутствует	2.5
4	415078.96	1226304.86	Закрепление отсутствует	2.5
5	415082.36	1226327.47	Закрепление отсутствует	2.5
6	415101.53	1226361.16	Закрепление отсутствует	2.5
7	415098.12	1226398.27	Закрепление отсутствует	2.5
8	415104.51	1226414.47	Закрепление отсутствует	2.5
9	415139.43	1226405.94	Закрепление отсутствует	2.5
10	415157.32	1226359.46	Закрепление отсутствует	2.5
11	415189.26	1226338.56	Закрепление отсутствует	2.5
1	415207.14	1226316.38	Закрепление отсутствует	2.5



ДОКУМЕНТ ПОДПИСАН  
ЭЛЕКТРОННОЙ ПОДПИСЬЮ

Сертификат: 00ВВ056В7401СВ38D2В3576АСDC8425108

Владелец: ФЕДЕРАЛЬНАЯ СЛУЖБА ГОСУДАРСТВЕННОЙ

РЕГИСТРАЦИИ, КАДАСТРА И КАРТОГРАФИИ

Действителен: с 27.06.2023 по 19.09.2024

полное наименование должности

инициалы, фамилия

## Земельный участок

## вид объекта недвижимости

Лист № 22 раздела 3.2

Всего листов раздела 3.2: 33

Всего разделов: 8

Всего листов выписки: 94

04.09.2023г. № КУВИ-001/2023-201245308

Кадастровый номер:

43:28:000000:114

1	2	3	4	5
1	414265.41	1223689.46	Закрепление отсутствует	2.5
2	414136.88	1223702.4	Закрепление отсутствует	2.5
3	414023.88	1223729.8	Закрепление отсутствует	2.5
4	413809.05	1223813.34	Закрепление отсутствует	2.5
5	413765.3	1223820.21	Закрепление отсутствует	2.5
6	413708.89	1223853.54	Закрепление отсутствует	2.5
7	413630.9	1223872.39	Закрепление отсутствует	2.5
8	413582.07	1223920.36	Закрепление отсутствует	2.5
9	413368.24	1224015.32	Закрепление отсутствует	2.5
10	413221.11	1224108.96	Закрепление отсутствует	2.5
11	413119.5	1224163.21	Закрепление отсутствует	2.5
12	412936.4	1224281.33	Закрепление отсутствует	2.5
13	412886.89	1224321.18	Закрепление отсутствует	2.5
14	412907.52	1224247.27	Закрепление отсутствует	2.5
15	412886.16	1224014.46	Закрепление отсутствует	2.5
16	412800.35	1223754.14	Закрепление отсутствует	2.5
17	412794.89	1223695.17	Закрепление отсутствует	2.5
18	413042.06	1223321.85	Закрепление отсутствует	2.5
19	413054.28	1223265.33	Закрепление отсутствует	2.5
20	413074.16	1223302.97	Закрепление отсутствует	2.5
21	413238.46	1223242.22	Закрепление отсутствует	2.5
22	413172.11	1223081.19	Закрепление отсутствует	2.5
23	413051.16	1223106.35	Закрепление отсутствует	2.5
24	413031.57	1223098.25	Закрепление отсутствует	2.5
25	413030.72	1223068.4	Закрепление отсутствует	2.5
26	413054.14	1222908.03	Закрепление отсутствует	2.5
27	413073.2	1222890.22	Закрепление отсутствует	2.5
28	413239.82	1222888.41	Закрепление отсутствует	2.5
29	413241.1	1222965.18	Закрепление отсутствует	2.5



ДОКУМЕНТ ПОДПИСАН  
ЭЛЕКТРОННОЙ ПОДПИСЬЮ

Сертификат: 00ВВ056В7401СВ38D2В3576АСDC8425108

Владелец: ФЕДЕРАЛЬНАЯ СЛУЖБА ГОСУДАРСТВЕННОЙ

РЕГИСТРАЦИИ, КАДАСТРА И КАРТОГРАФИИ

Действителен: с 27.06.2023 по 19.09.2024

полное наименование должности

инициалы, фамилия

## Земельный участок

вид объекта недвижимости

Лист № 23 раздела 3.2

Всего листов раздела 3.2: 33

Всего разделов: 8

Всего листов выписки: 94

04.09.2023г. № КУВИ-001/2023-201245308

Кадастровый номер:

43:28:000000:114

1	2	3	4	5
30	413580.95	1222900.78	Закрепление отсутствует	2.5
31	413657.61	1222896.52	Закрепление отсутствует	2.5
32	413784.07	1223047.83	Закрепление отсутствует	2.5
33	413823.28	1223128.11	Закрепление отсутствует	2.5
34	413847.55	1223205.3	Закрепление отсутствует	2.5
35	413875.66	1223238.99	Закрепление отсутствует	2.5
36	413922.11	1223278.02	Закрепление отсутствует	2.5
37	413981.78	1223301.66	Закрепление отсутствует	2.5
38	414139.25	1223502.22	Закрепление отсутствует	2.5
1	414265.41	1223689.46	Закрепление отсутствует	2.5
1	412997.92	1223027.67	Закрепление отсутствует	2.5
2	413010.25	1223072.79	Закрепление отсутствует	2.5
3	413008.93	1223150.28	Закрепление отсутствует	2.5
4	413049.82	1223257.58	Закрепление отсутствует	2.5
5	413036.44	1223319.48	Закрепление отсутствует	2.5
6	412788.87	1223693.39	Закрепление отсутствует	2.5
7	412794.43	1223755.36	Закрепление отсутствует	2.5
8	412880.25	1224015.69	Закрепление отсутствует	2.5
9	412901.43	1224246.77	Закрепление отсутствует	2.5
10	412822.52	1224137.46	Закрепление отсутствует	2.5
11	412799.04	1224082.18	Закрепление отсутствует	2.5
12	412829.27	1224057.23	Закрепление отсутствует	2.5
13	412861.14	1224050.93	Закрепление отсутствует	2.5
14	412791.77	1223829.23	Закрепление отсутствует	2.5
15	412658.74	1223636.85	Закрепление отсутствует	2.5
16	411704	1222535.42	Закрепление отсутствует	2.5
17	411722.64	1222476.18	Закрепление отсутствует	2.5
18	411666.06	1222494.21	Закрепление отсутствует	2.5
19	411425.79	1222217.24	Закрепление отсутствует	2.5



ДОКУМЕНТ ПОДПИСАН  
ЭЛЕКТРОННОЙ ПОДПИСЬЮ

Сертификат: 00ВВ056В7401СВ38Д2В3576АСДС8425108

Владелец: ФЕДЕРАЛЬНАЯ СЛУЖБА ГОСУДАРСТВЕННОЙ

РЕГИСТРАЦИИ, КАДАСТРА И КАРТОГРАФИИ

Действителен: с 27.06.2023 по 19.09.2024

полное наименование должности

инициалы, фамилия

## Земельный участок

вид объекта недвижимости

Лист № 24 раздела 3.2

Всего листов раздела 3.2: 33

Всего разделов: 8

Всего листов выписки: 94

04.09.2023г. № КУВИ-001/2023-201245308

Кадастровый номер:

43:28:000000:114

1	2	3	4	5
20	411497.31	1222166.46	Закрепление отсутствует	2.5
21	411698.85	1221976.47	Закрепление отсутствует	2.5
22	411731.88	1221984.81	Закрепление отсутствует	2.5
23	411768.36	1222021.28	Закрепление отсутствует	2.5
24	411792.68	1221996.97	Закрепление отсутствует	2.5
25	411774.08	1221914.72	Закрепление отсутствует	2.5
26	411984.28	1221722.88	Закрепление отсутствует	2.5
27	412015.42	1221712.35	Закрепление отсутствует	2.5
28	412322.66	1221450.99	Закрепление отсутствует	2.5
29	412563.95	1221234.69	Закрепление отсутствует	2.5
30	412808.17	1221018.83	Закрепление отсутствует	2.5
31	412870.43	1221076.55	Закрепление отсутствует	2.5
32	412868.03	1221160.16	Закрепление отсутствует	2.5
33	412861.44	1221231.65	Закрепление отсутствует	2.5
34	412877.36	1221278.94	Закрепление отсутствует	2.5
35	412817.51	1221331.74	Закрепление отсутствует	2.5
36	412881.23	1221396.74	Закрепление отсутствует	2.5
37	412859.42	1221425.71	Закрепление отсутствует	2.5
38	412921.69	1221500.81	Закрепление отсутствует	2.5
39	412923.39	1221529.38	Закрепление отсутствует	2.5
40	412885.65	1221570.19	Закрепление отсутствует	2.5
41	412893.52	1221582.01	Закрепление отсутствует	2.5
42	412947.29	1221568.88	Закрепление отсутствует	2.5
43	413053.53	1221722.55	Закрепление отсутствует	2.5
44	413095.45	1221755.43	Закрепление отсутствует	2.5
45	413124.41	1221834.33	Закрепление отсутствует	2.5
46	413062.71	1221877.54	Закрепление отсутствует	2.5
47	413031.57	1221955.45	Закрепление отсутствует	2.5
48	413003.69	1221972.11	Закрепление отсутствует	2.5



ДОКУМЕНТ ПОДПИСАН  
ЭЛЕКТРОННОЙ ПОДПИСЬЮ

Сертификат: 00ВВ056В7401СВ38D2В3576АСDC8425108

Владелец: ФЕДЕРАЛЬНАЯ СЛУЖБА ГОСУДАРСТВЕННОЙ

РЕГИСТРАЦИИ, КАДАСТРА И КАРТОГРАФИИ

Действителен: с 27.06.2023 по 19.09.2024

полное наименование должности

инициалы, фамилия

## Земельный участок

вид объекта недвижимости

Лист № 25 раздела 3.2

Всего листов раздела 3.2: 33

Всего разделов: 8

Всего листов выписки: 94

04.09.2023г. № КУВИ-001/2023-201245308

Кадастровый номер:

43:28:000000:114

1	2	3	4	5
49	413139.32	1222225.85	Закрепление отсутствует	2.5
50	413071.89	1222272.89	Закрепление отсутствует	2.5
51	413074.51	1222351.7	Закрепление отсутствует	2.5
52	413049.03	1222383.23	Закрепление отсутствует	2.5
53	412853.55	1222106.86	Закрепление отсутствует	2.5
54	412437.09	1221689.72	Закрепление отсутствует	2.5
55	412415.75	1221682.07	Закрепление отсутствует	2.5
56	412414.8	1221706.79	Закрепление отсутствует	2.5
57	412523.66	1221807.93	Закрепление отсутствует	2.5
58	412722.38	1222027.53	Закрепление отсутствует	2.5
59	412785.97	1222110.02	Закрепление отсутствует	2.5
60	412833.53	1222152.07	Закрепление отсутствует	2.5
61	412905.93	1222246.75	Закрепление отсутствует	2.5
62	413015.49	1222422.63	Закрепление отсутствует	2.5
63	413016.24	1222458.29	Закрепление отсутствует	2.5
64	413052.22	1222497.49	Закрепление отсутствует	2.5
65	413166.32	1222563.17	Закрепление отсутствует	2.5
66	413343.74	1222710.78	Закрепление отсутствует	2.5
67	413372.24	1222760.18	Закрепление отсутствует	2.5
68	413263.25	1222817.4	Закрепление отсутствует	2.5
69	413105.99	1222795.65	Закрепление отсутствует	2.5
70	412974.83	1222807.47	Закрепление отсутствует	2.5
71	412944.67	1222819.29	Закрепление отсутствует	2.5
72	412898.76	1222802.22	Закрепление отсутствует	2.5
73	412801.71	1222744.42	Закрепление отсутствует	2.5
74	412683.67	1222723.41	Закрепление отсутствует	2.5
75	412623.33	1222707.65	Закрепление отсутствует	2.5
76	412545.64	1222659.17	Закрепление отсутствует	2.5
77	412378.07	1222628.84	Закрепление отсутствует	2.5



ДОКУМЕНТ ПОДПИСАН  
ЭЛЕКТРОННОЙ ПОДПИСЬЮ

Сертификат: 00ВВ056В7401СВ38D2В3576АСDC8425108

Владелец: ФЕДЕРАЛЬНАЯ СЛУЖБА ГОСУДАРСТВЕННОЙ

РЕГИСТРАЦИИ, КАДАСТРА И КАРТОГРАФИИ

Действителен: с 27.06.2023 по 19.09.2024

полное наименование должности

инициалы, фамилия

## Земельный участок

вид объекта недвижимости

Лист № 26 раздела 3.2

Всего листов раздела 3.2: 33

Всего разделов: 8

Всего листов выписки: 94

04.09.2023г. № КУВИ-001/2023-201245308

Кадастровый номер:

43:28:000000:114

1	2	3	4	5
78	412295.45	1222609.14	Закрепление отсутствует	2.5
79	412182.36	1222551.27	Закрепление отсутствует	2.5
80	412063.3	1222530.33	Закрепление отсутствует	2.5
81	411986.28	1222508.37	Закрепление отсутствует	2.5
82	411919.32	1222437.86	Закрепление отсутствует	2.5
83	411658.58	1222376.69	Закрепление отсутствует	2.5
84	411528.37	1222215.7	Закрепление отсутствует	2.5
85	411520.41	1222224.39	Закрепление отсутствует	2.5
86	411586.13	1222340.15	Закрепление отсутствует	2.5
87	411661.94	1222412.23	Закрепление отсутствует	2.5
88	411867	1222481.65	Закрепление отсутствует	2.5
89	411931.09	1222534.21	Закрепление отсутствует	2.5
90	411974.53	1222550.42	Закрепление отсутствует	2.5
91	412170.44	1222611.83	Закрепление отсутствует	2.5
92	412267.9	1222649.85	Закрепление отсутствует	2.5
93	412418.73	1222686.63	Закрепление отсутствует	2.5
94	412521.03	1222695.83	Закрепление отсутствует	2.5
95	412577.15	1222733.81	Закрепление отсутствует	2.5
96	412677.11	1222768.07	Закрепление отсутствует	2.5
97	412779.87	1222782.43	Закрепление отсутствует	2.5
98	412854.17	1222837.68	Закрепление отсутствует	2.5
99	412921.69	1222860.9	Закрепление отсутствует	2.5
100	412980.46	1222851.52	Закрепление отсутствует	2.5
101	413015.38	1222861.33	Закрепление отсутствует	2.5
102	413022.05	1222895.47	Закрепление отсутствует	2.5
103	412997.13	1222959.83	Закрепление отсутствует	2.5
1	412997.92	1223027.67	Закрепление отсутствует	2.5
1	414331.68	1222791.04	Закрепление отсутствует	2.5
2	414280.53	1222863.28	Закрепление отсутствует	2.5



ДОКУМЕНТ ПОДПИСАН  
ЭЛЕКТРОННОЙ ПОДПИСЬЮ

Сертификат: 00ВВ056В7401СВ38D2В3576АСDС8425108

Владелец: ФЕДЕРАЛЬНАЯ СЛУЖБА ГОСУДАРСТВЕННОЙ

РЕГИСТРАЦИИ, КАДАСТРА И КАРТОГРАФИИ

Действителен: с 27.06.2023 по 19.09.2024

полное наименование должности

инициалы, фамилия

## Земельный участок

вид объекта недвижимости

Лист № 27 раздела 3.2

Всего листов раздела 3.2: 33

Всего разделов: 8

Всего листов выписки: 94

04.09.2023г. № КУВИ-001/2023-201245308

Кадастровый номер:

43:28:000000:114

1	2	3	4	5
3	414205.77	1222915.82	Закрепление отсутствует	2.5
4	414168.72	1222986.09	Закрепление отсутствует	2.5
5	414129.7	1223028.77	Закрепление отсутствует	2.5
6	414094.94	1223053.4	Закрепление отсутствует	2.5
7	413993.44	1222974.6	Закрепление отсутствует	2.5
8	413982.36	1222946.35	Закрепление отсутствует	2.5
9	414031.35	1222864.11	Закрепление отсутствует	2.5
10	414011.68	1222843.73	Закрепление отсутствует	2.5
11	413971.99	1222904.87	Закрепление отсутствует	2.5
12	413928.72	1222938.13	Закрепление отсутствует	2.5
13	413875.08	1222953.86	Закрепление отсутствует	2.5
14	413826.09	1222936.34	Закрепление отсутствует	2.5
15	413840.4	1222879.49	Закрепление отсутствует	2.5
16	413832.3	1222864.26	Закрепление отсутствует	2.5
17	413796.77	1222886.64	Закрепление отсутствует	2.5
18	413767.05	1222869.52	Закрепление отсутствует	2.5
19	413728.69	1222740.8	Закрепление отсутствует	2.5
20	413702.94	1222668.34	Закрепление отсутствует	2.5
21	413716.23	1222634.08	Закрепление отсутствует	2.5
22	413695.27	1222592	Закрепление отсутствует	2.5
23	413679.83	1222544.11	Закрепление отсутствует	2.5
24	413676.56	1222488.28	Закрепление отсутствует	2.5
25	413718.2	1222424.91	Закрепление отсутствует	2.5
26	413702.79	1222411.45	Закрепление отсутствует	2.5
27	413650.32	1222422.94	Закрепление отсутствует	2.5
28	413625	1222386.85	Закрепление отсутствует	2.5
29	413609.24	1222314.78	Закрепление отсутствует	2.5
30	413507.88	1222191.95	Закрепление отсутствует	2.5
31	413516.4	1222114.75	Закрепление отсутствует	2.5



ДОКУМЕНТ ПОДПИСАН  
ЭЛЕКТРОННОЙ ПОДПИСЬЮ

Сертификат: 00ВВ056В7401СВ38Д2В3576АСДС8425108

Владелец: ФЕДЕРАЛЬНАЯ СЛУЖБА ГОСУДАРСТВЕННОЙ

РЕГИСТРАЦИИ, КАДАСТРА И КАРТОГРАФИИ

Действителен: с 27.06.2023 по 19.09.2024

полное наименование должности

инициалы, фамилия

## Земельный участок

вид объекта недвижимости

Лист № 28 раздела 3.2

Всего листов раздела 3.2: 33

Всего разделов: 8

Всего листов выписки: 94

04.09.2023г. № КУВИ-001/2023-201245308

Кадастровый номер:

43:28:000000:114

1	2	3	4	5
32	413503.2	1222040.97	Закрепление отсутствует	2.5
33	413472.28	1221990.48	Закрепление отсутствует	2.5
34	413445.06	1221982.27	Закрепление отсутствует	2.5
35	413392.05	1222015.8	Закрепление отсутствует	2.5
36	413377.85	1222005.26	Закрепление отсутствует	2.5
37	413364.73	1221960.27	Закрепление отсутствует	2.5
38	413370.31	1221908.39	Закрепление отсутствует	2.5
39	413359.16	1221895.91	Закрепление отсутствует	2.5
40	413303.42	1221935.97	Закрепление отсутствует	2.5
41	413269.97	1221910.36	Закрепление отсутствует	2.5
42	413256.2	1221861.11	Закрепление отсутствует	2.5
43	413267.35	1221752.75	Закрепление отсутствует	2.5
44	413279.81	1221716.63	Закрепление отсутствует	2.5
45	413266.69	1221696.92	Закрепление отсутствует	2.5
46	413194.56	1221740.27	Закрепление отсутствует	2.5
47	413085.7	1221638.48	Закрепление отсутствует	2.5
48	412999.13	1221494.65	Закрепление отсутствует	2.5
49	412939.34	1221341.51	Закрепление отсутствует	2.5
50	412936.35	1221298.86	Закрепление отсутствует	2.5
51	412926.13	1221186.27	Закрепление отсутствует	2.5
52	412921.45	1221029.32	Закрепление отсутствует	2.5
53	413109.3	1220900.97	Закрепление отсутствует	2.5
54	413273.25	1221129.51	Закрепление отсутствует	2.5
55	413313.91	1221143.96	Закрепление отсутствует	2.5
56	413380.97	1221104.81	Закрепление отсутствует	2.5
57	413500.22	1221180.72	Закрепление отсутствует	2.5
58	413555.58	1221174.75	Закрепление отсутствует	2.5
59	414367.09	1222110.66	Закрепление отсутствует	2.5
60	414670.06	1222431.15	Закрепление отсутствует	2.5



ДОКУМЕНТ ПОДПИСАН  
ЭЛЕКТРОННОЙ ПОДПИСЬЮ

Сертификат: 00ВВ056В7401СВ38D2В3576АСDC8425108

Владелец: ФЕДЕРАЛЬНАЯ СЛУЖБА ГОСУДАРСТВЕННОЙ

РЕГИСТРАЦИИ, КАДАСТРА И КАРТОГРАФИИ

Действителен: с 27.06.2023 по 19.09.2024

полное наименование должности

инициалы, фамилия



## Земельный участок

вид объекта недвижимости

Лист № 29 раздела 3.2

Всего листов раздела 3.2: 33

Всего разделов: 8

Всего листов выписки: 94

04.09.2023г. № КУВИ-001/2023-201245308

Кадастровый номер:

43:28:000000:114

1	2	3	4	5
1	414331.68	1222791.04	Закрепление отсутствует	2.5
1	412589.51	1224487.78	Закрепление отсутствует	2.5
2	412527.26	1224483.9	Закрепление отсутствует	2.5
3	412394.64	1224518.98	Закрепление отсутствует	2.5
4	412092.28	1224584.75	Закрепление отсутствует	2.5
5	412064.39	1224600.37	Закрепление отсутствует	2.5
6	411999.66	1224547.49	Закрепление отсутствует	2.5
7	411960.91	1224488.63	Закрепление отсутствует	2.5
8	411872.75	1224420.39	Закрепление отсутствует	2.5
9	411828.46	1224399.06	Закрепление отсутствует	2.5
10	411727.95	1224263.01	Закрепление отсутствует	2.5
11	411724.12	1224205.01	Закрепление отсутствует	2.5
12	411755.21	1224139.76	Закрепление отсутствует	2.5
13	411798.22	1224104.36	Закрепление отсутствует	2.5
14	411799.92	1224075.78	Закрепление отсутствует	2.5
15	411781.61	1224063.84	Закрепление отсутствует	2.5
16	411737.32	1224087.72	Закрепление отсутствует	2.5
17	411728.38	1224032.7	Закрепление отсутствует	2.5
18	411709.64	1224031.43	Закрепление отсутствует	2.5
19	411630.85	1224099.24	Закрепление отсутствует	2.5
20	411608.28	1224092.41	Закрепление отсутствует	2.5
21	411600.19	1224068.53	Закрепление отсутствует	2.5
22	411645.75	1224010.95	Закрепление отсутствует	2.5
23	411602.31	1224018.2	Закрепление отсутствует	2.5
24	411583.58	1224005.84	Закрепление отсутствует	2.5
25	411563.13	1223929.92	Закрепление отсутствует	2.5
26	411561	1223832.68	Закрепление отсутствует	2.5
27	411579.94	1223789.21	Закрепление отсутствует	2.5
28	411622.33	1223784.48	Закрепление отсутствует	2.5



ДОКУМЕНТ ПОДПИСАН  
ЭЛЕКТРОННОЙ ПОДПИСЬЮ

Сертификат: 00ВВ056В7401СВ38D2В3576АСDC8425108

Владелец: ФЕДЕРАЛЬНАЯ СЛУЖБА ГОСУДАРСТВЕННОЙ

РЕГИСТРАЦИИ, КАДАСТРА И КАРТОГРАФИИ

Действителен: с 27.06.2023 по 19.09.2024

полное наименование должности

инициалы, фамилия

## Земельный участок

вид объекта недвижимости

Лист № 30 раздела 3.2

Всего листов раздела 3.2: 33

Всего разделов: 8

Всего листов выписки: 94

04.09.2023г. № КУВИ-001/2023-201245308

Кадастровый номер:

43:28:000000:114

1	2	3	4	5
29	411654.99	1223815.42	Закрепление отсутствует	2.5
30	411673.01	1223983.23	Закрепление отсутствует	2.5
31	411717.73	1223960.2	Закрепление отсутствует	2.5
32	411755.63	1223930.34	Закрепление отсутствует	2.5
33	411796.94	1223916.7	Закрепление отсутствует	2.5
34	411865.08	1223874.9	Закрепление отсутствует	2.5
35	412005.2	1223871.49	Закрепление отсутствует	2.5
36	412056.73	1223838.22	Закрепление отсутствует	2.5
37	412146.59	1223847.6	Закрепление отсутствует	2.5
38	412214.3	1223800.26	Закрепление отсутствует	2.5
39	412280.74	1223771.9	Закрепление отсутствует	2.5
40	412503.05	1223907.1	Закрепление отсутствует	2.5
41	412580.56	1223987.71	Закрепление отсутствует	2.5
42	412553.73	1224088.36	Закрепление отсутствует	2.5
43	412567.79	1224090.92	Закрепление отсутствует	2.5
44	412604.84	1224070.02	Закрепление отсутствует	2.5
45	412638.91	1224098.6	Закрепление отсутствует	2.5
46	412655.52	1224139.54	Закрепление отсутствует	2.5
47	412543.6	1224216.85	Закрепление отсутствует	2.5
48	412617.26	1224463.58	Закрепление отсутствует	2.5
49	412596.74	1224471.78	Закрепление отсутствует	2.5
1	412589.51	1224487.78	Закрепление отсутствует	2.5
1	412684.48	1225184.67	Закрепление отсутствует	2.5
2	412705.34	1225185.1	Закрепление отсутствует	2.5
3	412738.56	1225244.81	Закрепление отсутствует	2.5
4	412688.73	1225372.33	Закрепление отсутствует	2.5
5	412667.01	1225464.03	Закрепление отсутствует	2.5
6	412643.59	1225479.38	Закрепление отсутствует	2.5
7	412634.65	1225469.14	Закрепление отсутствует	2.5



ДОКУМЕНТ ПОДПИСАН  
ЭЛЕКТРОННОЙ ПОДПИСЬЮ

Сертификат: 00ВВ056В7401СВ38D2В3576АСDС8425108

Владелец: ФЕДЕРАЛЬНАЯ СЛУЖБА ГОСУДАРСТВЕННОЙ

РЕГИСТРАЦИИ, КАДАСТРА И КАРТОГРАФИИ

Действителен: с 27.06.2023 по 19.09.2024

полное наименование должности

инициалы, фамилия

## Земельный участок

вид объекта недвижимости

Лист № 31 раздела 3.2

Всего листов раздела 3.2: 33

Всего разделов: 8

Всего листов выписки: 94

04.09.2023г. № КУВИ-001/2023-201245308

Кадастровый номер:

43:28:000000:114

1	2	3	4	5
8	412702.36	1225263.57	Закрепление отсутствует	2.5
9	412697.68	1225214.95	Закрепление отсутствует	2.5
1	412684.48	1225184.67	Закрепление отсутствует	2.5
1	412627.83	1225491.75	Закрепление отсутствует	2.5
2	412626.13	1225535.68	Закрепление отсутствует	2.5
3	412586.1	1225546.77	Закрепление отсутствует	2.5
4	412599.73	1225515.63	Закрепление отсутствует	2.5
1	412627.83	1225491.75	Закрепление отсутствует	2.5
1	412697.08	1224684.84	Закрепление отсутствует	2.5
2	412760.71	1224837.5	Закрепление отсутствует	2.5
3	412796.91	1224941.57	Закрепление отсутствует	2.5
4	412781.41	1225055.96	Закрепление отсутствует	2.5
5	412724.08	1225158.23	Закрепление отсутствует	2.5
6	412756.71	1225229.11	Закрепление отсутствует	2.5
7	412714.05	1225397.75	Закрепление отсутствует	2.5
8	412646.57	1225532.69	Закрепление отсутствует	2.5
9	412560.12	1225600.93	Закрепление отсутствует	2.5
10	412546.49	1225587.71	Закрепление отсутствует	2.5
11	412562.62	1225554.92	Закрепление отсутствует	2.5
12	412492.4	1225531.41	Закрепление отсутствует	2.5
13	412458.76	1225487.06	Закрепление отсутствует	2.5
14	412455.35	1225417.97	Закрепление отсутствует	2.5
15	412410.71	1225466.9	Закрепление отсутствует	2.5
16	412382.5	1225464.73	Закрепление отсутствует	2.5
17	412360.79	1225444.08	Закрепление отсутствует	2.5
18	412375.29	1225432.47	Закрепление отсутствует	2.5
19	412370.6	1225416.26	Закрепление отсутствует	2.5
20	412385.44	1225368.6	Закрепление отсутствует	2.5
21	412298.63	1225264	Закрепление отсутствует	2.5



ДОКУМЕНТ ПОДПИСАН  
ЭЛЕКТРОННОЙ ПОДПИСЬЮ

Сертификат: 00ВВ056В7401СВ38D2В3576АСDС8425108

Владелец: ФЕДЕРАЛЬНАЯ СЛУЖБА ГОСУДАРСТВЕННОЙ

РЕГИСТРАЦИИ, КАДАСТРА И КАРТОГРАФИИ

Действителен: с 27.06.2023 по 19.09.2024

полное наименование должности

инициалы, фамилия

## Земельный участок

вид объекта недвижимости

Лист № 32 раздела 3.2

Всего листов раздела 3.2: 33

Всего разделов: 8

Всего листов выписки: 94

04.09.2023г. № КУВИ-001/2023-201245308

Кадастровый номер:

43:28:000000:114

1	2	3	4	5
22	412180.33	1225103.59	Закрепление отсутствует	2.5
23	412111.24	1224989.76	Закрепление отсутствует	2.5
24	412118.91	1224904.46	Закрепление отсутствует	2.5
25	412065.67	1224764.15	Закрепление отсутствует	2.5
26	412066.95	1224607.62	Закрепление отсутствует	2.5
27	412094.49	1224590.4	Закрепление отсутствует	2.5
28	412396.05	1224524.81	Закрепление отсутствует	2.5
29	412527.86	1224489.95	Закрепление отсутствует	2.5
30	412609.95	1224495.67	Закрепление отсутствует	2.5
31	412640.52	1224583.65	Закрепление отсутствует	2.5
32	412672.98	1224707.85	Закрепление отсутствует	2.5
1	412697.08	1224684.84	Закрепление отсутствует	2.5
1	406851.42	1223373.77	Закрепление отсутствует	2.5
2	406718.98	1223361.83	Закрепление отсутствует	2.5
3	406641.04	1223367.8	Закрепление отсутствует	2.5
4	406604.42	1223311.92	Закрепление отсутствует	2.5
5	406580.14	1223318.75	Закрепление отсутствует	2.5
6	406588.23	1223378.03	Закрепление отсутствует	2.5
7	406475.8	1223456.51	Закрепление отсутствует	2.5
8	406398.29	1223480.82	Закрепление отсутствует	2.5
9	406313.11	1223473.57	Закрепление отсутствует	2.5
10	406232.62	1223493.19	Закрепление отсутствует	2.5
11	406130.41	1223430.06	Закрепление отсутствует	2.5
12	406124.21	1223398.5	Закрепление отсутствует	2.5
13	406134.43	1223362.25	Закрепление отсутствует	2.5
14	406180	1223338.79	Закрепление отсутствует	2.5
15	406243.03	1223320.88	Закрепление отсутствует	2.5
16	406244.31	1223305.1	Закрепление отсутствует	2.5
17	406180	1223304.25	Закрепление отсутствует	2.5



ДОКУМЕНТ ПОДПИСАН  
ЭЛЕКТРОННОЙ ПОДПИСЬЮ

Сертификат: 00ВВ056В7401СВ38D2В3576АСDC8425108

Владелец: ФЕДЕРАЛЬНАЯ СЛУЖБА ГОСУДАРСТВЕННОЙ

РЕГИСТРАЦИИ, КАДАСТРА И КАРТОГРАФИИ

Действителен: с 27.06.2023 по 19.09.2024

полное наименование должности

инициалы, фамилия

## Земельный участок

вид объекта недвижимости

Лист № 33 раздела 3.2

Всего листов раздела 3.2: 33

Всего разделов: 8

Всего листов выписки: 94

04.09.2023г. № КУВИ-001/2023-201245308

Кадастровый номер:

43:28:000000:114

1	2	3	4	5
18	406170.63	1223288.89	Закрепление отсутствует	2.5
19	406180.43	1223270.13	Закрепление отсутствует	2.5
20	406155.3	1223236.44	Закрепление отсутствует	2.5
21	406161.69	1223207.86	Закрепление отсутствует	2.5
22	406114.23	1223198.9	Закрепление отсутствует	2.5
23	406099.08	1223165.64	Закрепление отсутствует	2.5
24	406119.34	1223012.1	Закрепление отсутствует	2.5
25	406155.11	1222940.45	Закрепление отсутствует	2.5
26	406233.66	1222918.27	Закрепление отсутствует	2.5
27	406276.25	1222893.53	Закрепление отсутствует	2.5
28	406280.51	1222864.53	Закрепление отсутствует	2.5
29	406262.62	1222856.43	Закрепление отсутствует	2.5
30	406233.66	1222880.74	Закрепление отсутствует	2.5
31	406156.82	1222905.47	Закрепление отсутствует	2.5
32	406134.43	1222887.14	Закрепление отсутствует	2.5
33	406091.42	1222455.95	Закрепление отсутствует	2.5
34	406116.12	1222368.09	Закрепление отсутствует	2.5
35	406096.34	1222237.58	Закрепление отсутствует	2.5
36	406122.93	1222183.84	Закрепление отсутствует	2.5
37	406099.08	1222111.76	Закрепление отсутствует	2.5
38	406090.42	1222052.13	Закрепление отсутствует	2.5
39	406515.64	1221927.73	Закрепление отсутствует	2.5
1	406851.42	1223373.77	Закрепление отсутствует	2.5



ДОКУМЕНТ ПОДПИСАН  
ЭЛЕКТРОННОЙ ПОДПИСЬЮ

Сертификат: 00ВВ056В7401СВ38D2В3576АСDC8425108

Владелец: ФЕДЕРАЛЬНАЯ СЛУЖБА ГОСУДАРСТВЕННОЙ

РЕГИСТРАЦИИ, КАДАСТРА И КАРТОГРАФИИ

Действителен: с 27.06.2023 по 19.09.2024

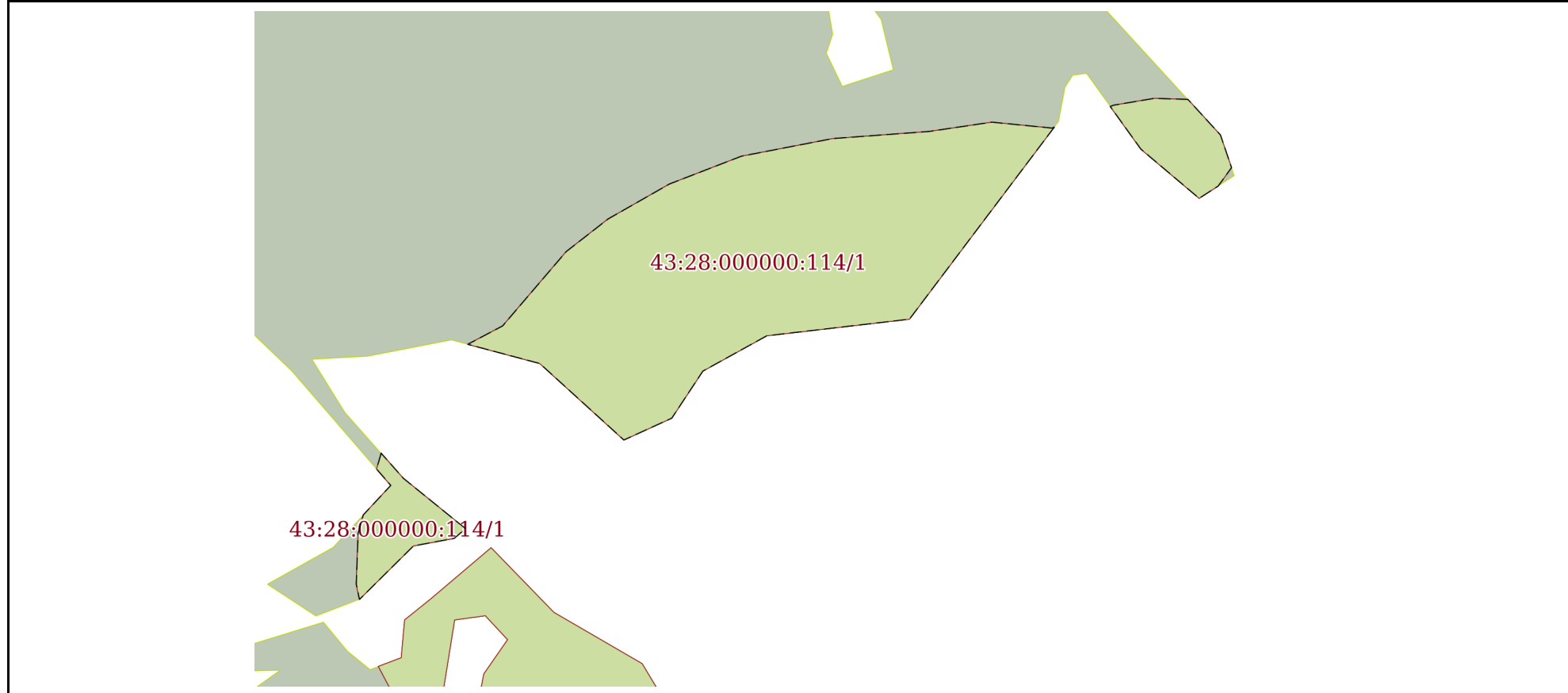
полное наименование должности

инициалы, фамилия

Выписка из Единого государственного реестра недвижимости об объекте недвижимости  
Сведения о частях земельного участка

Земельный участок			
вид объекта недвижимости			
Лист № 1 раздела 4	Всего листов раздела 4: 2	Всего разделов: 8	Всего листов выписки: 94
04.09.2023г. № КУВИ-001/2023-201245308			
Кадастровый номер:		43:28:000000:114	

План (чертеж, схема) части земельного участка      Учетный номер части: 43:28:000000:114/1



Масштаб 1:6000      Условные обозначения:

полное наименование должности	 ДОКУМЕНТ ПОДПИСАН ЭЛЕКТРОННОЙ ПОДПИСЬЮ	инициалы, фамилия
	Сертификат: 00ВВ056В7401СВ38D2В3576АСDС8425108 Владелец: ФЕДЕРАЛЬНАЯ СЛУЖБА ГОСУДАРСТВЕННОЙ РЕГИСТРАЦИИ, КАДАСТРА И КАРТОГРАФИИ Действителен: с 27.06.2023 по 19.09.2024	

Земельный участок

вид объекта недвижимости

Лист № 2 раздела 4

Всего листов раздела 4: 2

Всего разделов: 8

Всего листов выписки: 94

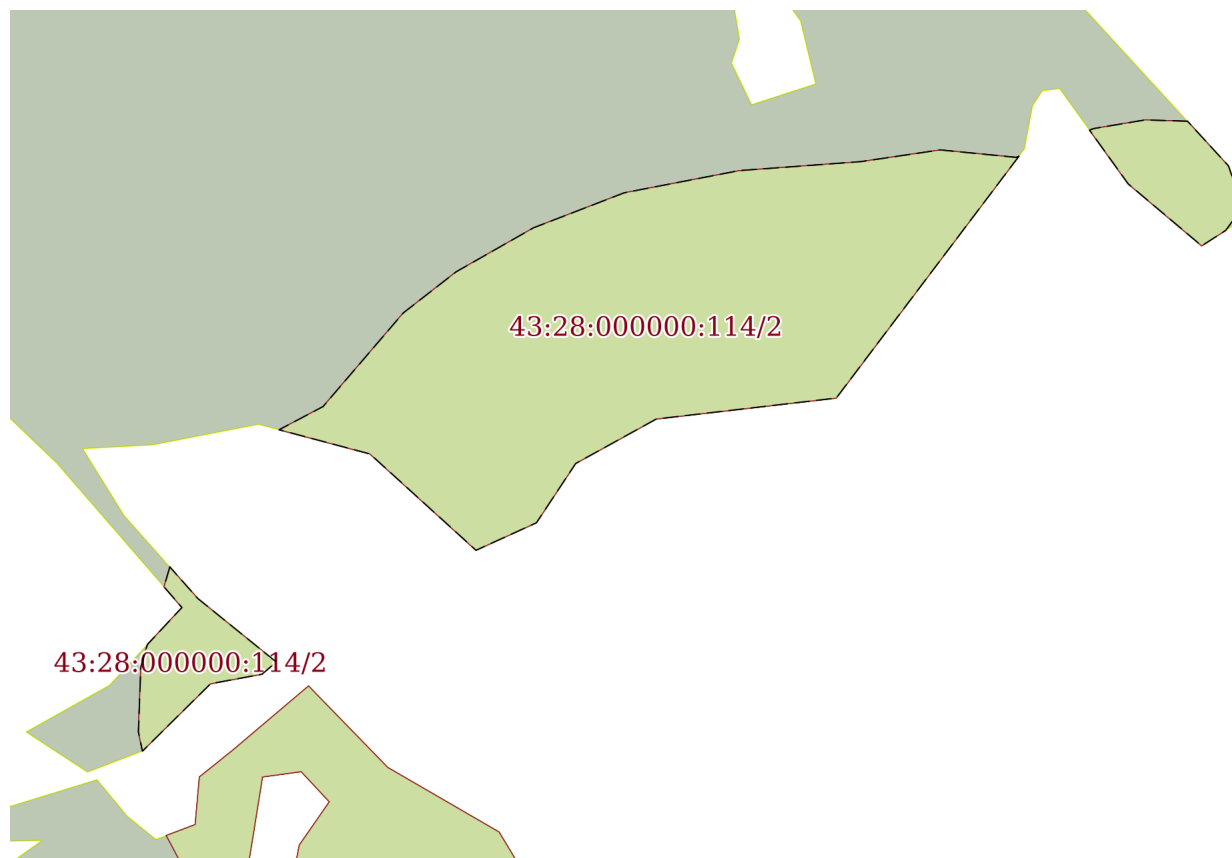
04.09.2023г. № КУВИ-001/2023-201245308

Кадастровый номер:

43:28:000000:114

План (чертеж, схема) части земельного участка

Учетный номер части: 43:28:000000:114/2



Масштаб 1:6000

Условные обозначения:

ДОКУМЕНТ ПОДПИСАН  
ЭЛЕКТРОННОЙ ПОДПИСЬЮ

Сертификат: 00ВВ056В7401СВ38D2В3576АСDС8425108

Владелец: ФЕДЕРАЛЬНАЯ СЛУЖБА ГОСУДАРСТВЕННОЙ  
РЕГИСТРАЦИИ, КАДАСТРА И КАРТОГРАФИИ  
Действителен: с 27.06.2023 по 19.09.2024

полное наименование должности

инициалы, фамилия

## Выписка из Единого государственного реестра недвижимости об объекте недвижимости

## Сведения о частях земельного участка

Земельный участок			
вид объекта недвижимости			
Лист № 1 раздела 4.1	Всего листов раздела 4.1: 3	Всего разделов: 8	Всего листов выписки: 94
04.09.2023г. № КУВИ-001/2023-201245308			
Кадастровый номер:		43:28:000000:114	

Учетный номер части	Площадь, м2	Содержание ограничения в использовании или ограничения права на объект недвижимости или обременения объекта недвижимости
1	2	3
43:28:000000:114/1		<p>вид ограничения (обременения): ограничения прав на земельный участок, предусмотренные статьей 56 Земельного кодекса Российской Федерации; Срок действия: не установлен; реквизиты документа-основания: об утверждении документации "Определение границ водоохранных зон и границ прибрежных защитных полос на реке Большая Кокшага с притоками Мамокша, Меленка и Ваштранга в границах Кировской области" от 04.06.2020 № 101 выдан: Министерство охраны окружающей среды Кировской области; водный кодекс РФ от 03.06.2006 № 74-ФЗ выдан: Государственная Дума; Содержание ограничения (обременения): В соответствии со ст. 65 Водного кодекса Российской Федерации (ч.15 ст.65 федерального закона от 03.06.2006 N 74-ФЗ "Водный кодекс Российской Федерации" (ред. от 24.04.2020) в границах водоохранных зон запрещаются:</p> <p>1) использование сточных вод в целях регулирования плодородия почв (в ред. Федерального закона от 21.10.2013 N 282-ФЗ); 2) размещение кладбищ, скотомогильников, объектов размещения отходов производства и потребления, химических, взрывчатых, токсичных, отравляющих и ядовитых веществ, пунктов захоронения радиоактивных отходов (в ред. Федеральных законов от 11.07.2011 N 190-ФЗ, от 29.12.2014 N 458-ФЗ); 3) осуществление авиационных мер по борьбе с вредными организмами (в ред. Федерального закона от 21.10.2013 N 282-ФЗ); 4) движение и стоянка транспортных средств (кроме специальных транспортных средств), за исключением их движения по дорогам и стоянки на дорогах и в специально оборудованных местах, имеющих твердое покрытие; 5) строительство и реконструкция автозаправочных станций, складов горюче-смазочных материалов (за исключением случаев, если автозаправочные станции, склады горюче-смазочных материалов размещены на территориях портов, инфраструктуры внутренних водных путей, в том числе баз (сооружений) для стоянки маломерных судов, объектов органов федеральной службы безопасности), станций технического обслуживания, используемых для технического осмотра и ремонта транспортных средств, осуществление мойки транспортных средств (п. 5 в ред. Федерального закона от 02.08.2019 N 294-ФЗ); 6) размещение специализированных хранилищ пестицидов и агрохимикатов, применение пестицидов и агрохимикатов (п. 6 введен Федеральным законом от 21.10.2013 N 282-ФЗ); 7) сброс сточных, в том числе дренажных, вод (п. 7 введен Федеральным законом от 21.10.2013 N 282-ФЗ); 8) разведка и добыча общераспространенных полезных ископаемых (за исключением случаев, если разведка и добыча общераспространенных полезных ископаемых осуществляются пользователями недр, осуществляющими разведку и добычу иных видов полезных ископаемых, в границах предоставленных им в соответствии с законодательством Российской Федерации о недрах горных отводов и (или)</p>



ДОКУМЕНТ ПОДПИСАН  
ЭЛЕКТРОННОЙ ПОДПИСЬЮ

Сертификат: 00BV056B7401CB38D2B3576ACDC8425108

Владелец: ФЕДЕРАЛЬНАЯ СЛУЖБА ГОСУДАРСТВЕННОЙ  
РЕГИСТРАЦИИ, КАДАСТРА И КАРТОГРАФИИ  
Действителен: с 27.06.2023 по 19.09.2024

полное наименование должности

инициалы, фамилия



Земельный участок			
вид объекта недвижимости			
Лист № 2 раздела 4.1	Всего листов раздела 4.1: 3	Всего разделов: 8	Всего листов выписки: 94

04.09.2023г. № КУВИ-001/2023-201245308

Кадастровый номер:

43:28:000000:114

	<p>геологических отводов на основании утвержденного технического проекта в соответствии со статьей 19.1 Закона Российской Федерации от 21 февраля 1992 года N 2395-1 "О недрах") (п. 8 введен Федеральным законом от 21.10.2013 N 282-ФЗ). В границах прибрежных защитных полос наряду с установленными частью 15 статьи 65 Водного Кодекса РФ (пункт 17 статьи 65 "Водного Кодекса Российской Федерации" от 03.06.2006 №74-ФЗ) ограничениями запрещаются: 1) распашка земель; 2) размещение отвалов размываемых грунтов; 3) выпас сельскохозяйственных животных и организация для них летних лагерей, ванн.; Реестровый номер границы: 43:00-6.117; Вид объекта реестра границ: Зона с особыми условиями использования территории; Вид зоны по документу: Прибрежная защитная полоса реки Большая Кокшага в границах Кикнурского и Санчурского районов Кировской области; Тип зоны: Прибрежная защитная полоса</p>
43:28:000000:114/2	<p>вид ограничения (обременения): ограничения прав на земельный участок, предусмотренные статьей 56 Земельного кодекса Российской Федерации; Срок действия: не установлен; реквизиты документа-основания: об утверждении документации "Определение границ водоохранных зон и границ прибрежных защитных полос на реке Большая Кокшага с притоками Мамошка, Меленка и Ваштранга в границах Кировской области" от 04.06.2020 № 101 выдан: Министерство охраны окружающей среды Кировской области; водный кодекс РФ от 03.06.2006 № 74-ФЗ выдан: Государственная Дума; Содержание ограничения (обременения): В соответствии со ст. 65 Водного кодекса Российской Федерации (ч.15 ст.65 федерального закона от 03.06.2006 N 74-ФЗ "Водный кодекс Российской Федерации" в границах водоохранных зон запрещаются: 1) использование сточных вод в целях регулирования плодородия почв; 2) размещение кладбищ, скотомогильников, объектов размещения отходов производства и потребления, химических, взрывчатых, токсичных, отравляющих и ядовитых веществ, пунктов захоронения радиоактивных отходов; 3) осуществление авиационных мер по борьбе с вредными организмами; 4) движение и стоянка транспортных средств (кроме специальных транспортных средств), за исключением их движения по дорогам и стоянки на дорогах и в специально оборудованных местах, имеющих твердое покрытие; 5) строительство и реконструкция автозаправочных станций, складов горюче-смазочных материалов (за исключением случаев, если автозаправочные станции, склады горюче-смазочных материалов размещены на территориях портов, инфраструктуры внутренних водных путей, в том числе баз (сооружений) для стоянки маломерных судов, объектов органов федеральной службы безопасности), станций технического обслуживания, используемых для технического осмотра и ремонта транспортных средств, осуществление мойки транспортных средств; 6) размещение специализированных хранилищ пестицидов и агрохимикатов, применение пестицидов и агрохимикатов; 7) сброс сточных, в том числе дренажных, вод; 8) разведка и добыча общераспространенных полезных ископаемых (за исключением случаев, если разведка и добыча общераспространенных полезных ископаемых осуществляются пользователями недр, осуществляющими разведку и добычу иных видов полезных ископаемых, в границах предоставленных им в соответствии с законодательством Российской Федерации о недрах горных отводов и (или) геологических отводов на основании утвержденного технического проекта в соответствии со статьей 19.1 Закона Российской Федерации от 21 февраля 1992 года</p>



ДОКУМЕНТ ПОДПИСАН  
ЭЛЕКТРОННОЙ ПОДПИСЬЮ

Сертификат: 00BV056B7401CB38D2B3576ACDC8425108

Владелец: ФЕДЕРАЛЬНАЯ СЛУЖБА ГОСУДАРСТВЕННОЙ

РЕГИСТРАЦИИ, КАДАСТРА И КАРТОГРАФИИ

Действителен: с 27.06.2023 по 19.09.2024

полное наименование должности

инициалы, фамилия

Земельный участок			
вид объекта недвижимости			
Лист № 3 раздела 4.1	Всего листов раздела 4.1: 3	Всего разделов: 8	Всего листов выписки: 94
04.09.2023г. № КУВИ-001/2023-201245308			
Кадастровый номер:		43:28:000000:114	
N 2395-1 "О недрах"); Реестровый номер границы: 43:00-6.120; Вид объекта реестра границ: Зона с особыми условиями использования территории; Вид зоны по документу: Водоохранная зона реки Большая Кокшага в границах Кикнурского и Санчурского районов Кировской области; Тип зоны: Водоохранная зона			

полное наименование должности		ДОКУМЕНТ ПОДПИСАН	инициалы, фамилия
		ЭЛЕКТРОННОЙ ПОДПИСЬЮ	
Сертификат: 00ВВ056В7401СВ38D2В3576АСDС8425108		Владелец: ФЕДЕРАЛЬНАЯ СЛУЖБА ГОСУДАРСТВЕННОЙ	
РЕГИСТРАЦИИ, КАДАСТРА И КАРТОГРАФИИ		Действителен: с 27.06.2023 по 19.09.2024	

## Выписка из Единого государственного реестра недвижимости об объекте недвижимости

## Сведения о частях земельного участка

Земельный участок			
вид объекта недвижимости			
Лист № 1 раздела 4.2	Всего листов раздела 4.2: 4	Всего разделов: 8	Всего листов выписки: 94
04.09.2023г. № КУВИ-001/2023-201245308			
Кадастровый номер:		43:28:000000:114	

## Сведения о характерных точках границы части (частей) земельного участка

Учетный номер части: 43:28:000000:114/1

## Система координат

Номер точки	Координаты, м		Описание закрепления на местности	Средняя квадратичная погрешность определения координат характерных точек границ земельного участка, м
	X	Y		
1	2	3	4	5
1	412691.31	1225769.9	-	-
2	412665.9	1225792.43	-	-
3	412614.79	1225855.55	-	-
4	412605	1225844.03	-	-
5	412597.33	1225802.66	-	-
6	412543.24	1225748.07	-	-
7	412543.16	1225747.86	-	-
8	412558.57	1225744.63	-	-
9	412610.83	1225746.58	-	-
10	412628.84	1225751.8	-	-
11	412658.66	1225779.63	-	-
12	412675.25	1225765.25	-	-
1	412691.31	1225769.9	-	-
1	413021.63	1226452.72	-	-
2	412827.12	1226305.83	-	-
3	412810.29	1226161.13	-	-
4	412774.52	1226096.31	-	-
5	412726.82	1226064.75	-	-
6	412704.68	1226016.13	-	-
7	412782.19	1225930.83	-	-
8	412801.65	1225857.76	-	-



ДОКУМЕНТ ПОДПИСАН  
ЭЛЕКТРОННОЙ ПОДПИСЬЮ

Сертификат: 00ВВ056В7401СВ38D2В3576АСDC8425108

Владелец: ФЕДЕРАЛЬНАЯ СЛУЖБА ГОСУДАРСТВЕННОЙ

РЕГИСТРАЦИИ, КАДАСТРА И КАРТОГРАФИИ

Действителен: с 27.06.2023 по 19.09.2024

полное наименование должности

инициалы, фамилия

## Земельный участок

вид объекта недвижимости

Лист № 2 раздела 4.2

Всего листов раздела 4.2: 4

Всего разделов: 8

Всего листов выписки: 94

04.09.2023г. № КУВИ-001/2023-201245308

Кадастровый номер:

43:28:000000:114

1	2	3	4	5
9	412820.3	1225893.11	-	-
10	412895.56	1225957.57	-	-
11	412928.66	1226000.07	-	-
12	412964.13	1226062.4	-	-
13	412992.29	1226135.37	-	-
14	413010.13	1226227.87	-	-
15	413017.36	1226325.71	-	-
16	413026.79	1226389.48	-	-
17	413020.79	1226450.45	-	-
1	413021.63	1226452.72	-	-
1	413049.88	1226588.36	-	-
2	413013.86	1226621.33	-	-
3	412980.75	1226632.61	-	-
4	412962	1226619.02	-	-
5	412949.59	1226599.76	-	-
6	412999.43	1226540.65	-	-
7	413042.69	1226509.54	-	-
8	413043.98	1226513.02	-	-
9	413050.9	1226554.15	-	-
1	413049.88	1226588.36	-	-



ДОКУМЕНТ ПОДПИСАН  
ЭЛЕКТРОННОЙ ПОДПИСЬЮ

Сертификат: 00ВВ056В7401СВ38D2В3576АСDС8425108

Владелец: ФЕДЕРАЛЬНАЯ СЛУЖБА ГОСУДАРСТВЕННОЙ

РЕГИСТРАЦИИ, КАДАСТРА И КАРТОГРАФИИ

Действителен: с 27.06.2023 по 19.09.2024

полное наименование должности

инициалы, фамилия

Земельный участок			
вид объекта недвижимости			

Лист № 3 раздела 4.2	Всего листов раздела 4.2: 4	Всего разделов: 8	Всего листов выписки: 94
----------------------	-----------------------------	-------------------	--------------------------

04.09.2023г. № КУВИ-001/2023-201245308

Кадастровый номер: 43:28:000000:114

Сведения о характерных точках границы части (частей) земельного участка

Учетный номер части: 43:28:000000:114/2

Система координат

Номер точки	Координаты, м		Описание закрепления на местности	Средняя квадратичная погрешность определения координат характерных точек границ земельного участка, м
	X	Y		
1	2	3	4	5
1	412691.31	1225769.9	-	-
2	412665.9	1225792.43	-	-
3	412614.79	1225855.55	-	-
4	412605	1225844.03	-	-
5	412597.33	1225802.66	-	-
6	412543.24	1225748.07	-	-
7	412543.16	1225747.86	-	-
8	412558.57	1225744.63	-	-
9	412610.83	1225746.58	-	-
10	412628.84	1225751.8	-	-
11	412658.66	1225779.63	-	-
12	412675.25	1225765.25	-	-
1	412691.31	1225769.9	-	-
1	413021.63	1226452.72	-	-
2	412827.12	1226305.83	-	-
3	412810.29	1226161.13	-	-
4	412774.52	1226096.31	-	-
5	412726.82	1226064.75	-	-
6	412704.68	1226016.13	-	-
7	412782.19	1225930.83	-	-
8	412801.65	1225857.76	-	-
9	412820.3	1225893.11	-	-
10	412895.56	1225957.57	-	-
11	412928.66	1226000.07	-	-



ДОКУМЕНТ ПОДПИСАН  
ЭЛЕКТРОННОЙ ПОДПИСЬЮ

Сертификат: 00ВВ056В7401СВ38D2В3576АСDC8425108

Владелец: ФЕДЕРАЛЬНАЯ СЛУЖБА ГОСУДАРСТВЕННОЙ

РЕГИСТРАЦИИ, КАДАСТРА И КАРТОГРАФИИ

Действителен: с 27.06.2023 по 19.09.2024

полное наименование должности

инициалы, фамилия

## Земельный участок

вид объекта недвижимости

Лист № 4 раздела 4.2

Всего листов раздела 4.2: 4

Всего разделов: 8

Всего листов выписки: 94

04.09.2023г. № КУВИ-001/2023-201245308

Кадастровый номер:

43:28:000000:114

1	2	3	4	5
12	412964.13	1226062.4	-	-
13	412992.29	1226135.37	-	-
14	413010.13	1226227.87	-	-
15	413017.36	1226325.71	-	-
16	413026.79	1226389.48	-	-
17	413020.79	1226450.45	-	-
1	413021.63	1226452.72	-	-
1	413049.88	1226588.36	-	-
2	413013.86	1226621.33	-	-
3	412980.75	1226632.61	-	-
4	412962	1226619.02	-	-
5	412949.59	1226599.76	-	-
6	412999.43	1226540.65	-	-
7	413042.69	1226509.54	-	-
8	413043.98	1226513.02	-	-
9	413050.9	1226554.15	-	-
1	413049.88	1226588.36	-	-



ДОКУМЕНТ ПОДПИСАН  
ЭЛЕКТРОННОЙ ПОДПИСЬЮ

Сертификат: 00ВВ056В7401СВ38D2В3576АСDC8425108

Владелец: ФЕДЕРАЛЬНАЯ СЛУЖБА ГОСУДАРСТВЕННОЙ

РЕГИСТРАЦИИ, КАДАСТРА И КАРТОГРАФИИ

Действителен: с 27.06.2023 по 19.09.2024

полное наименование должности

инициалы, фамилия