

**Филиал публично-правовой компании "Роскадастр" по Кировской области**

полное наименование органа регистрации прав

**Выписка из Единого государственного реестра недвижимости об объекте недвижимости**

**Сведения о характеристиках объекта недвижимости**

На основании запроса от 05.02.2024, поступившего на рассмотрение 06.02.2024, сообщаем, что согласно записям Единого государственного реестра недвижимости:

Раздел 1 Лист 1

<b>Земельный участок</b>			
<b>вид объекта недвижимости</b>			

Лист № 1 раздела 1	Всего листов раздела 1: 3	Всего разделов: 8	Всего листов выписки: 240
--------------------	---------------------------	-------------------	---------------------------

06.02.2024г. № КУВИ-001/2024-38063788	
Кадастровый номер:	43:19:000000:49
Номер кадастрового квартала:	43:19:000000
Дата присвоения кадастрового номера:	16.03.2012

Ранее присвоенный государственный учетный номер:	данные отсутствуют
Местоположение:	Кировская обл, р-н Нагорский, с/п Чеглаковское
Площадь:	11939501 +/- 21596
Кадастровая стоимость, руб.:	16476511.38
Кадастровые номера расположенных в пределах земельного участка объектов недвижимости:	данные отсутствуют
Кадастровые номера объектов недвижимости, из которых образован объект недвижимости:	43:19:000000:36
Кадастровые номера образованных объектов недвижимости:	данные отсутствуют
Категория земель:	Земли сельскохозяйственного назначения
Виды разрешенного использования:	для сельскохозяйственного использования
Сведения о кадастровом инженере:	Шалагинова Екатерина Александровна, СНИЛС 14088076667, договор на выполнение кадастровых работ от 26.10.2019 № К29-2019 , дата завершения кадастровых работ: 25.12.2019
Сведения о лесах, водных объектах и об иных природных объектах, расположенных в пределах земельного участка:	данные отсутствуют
Сведения о том, что земельный участок полностью расположен в границах зоны с особыми условиями использования территории, территории объекта культурного наследия, публичного сервитута:	данные отсутствуют
Сведения о том, что земельный участок расположен в границах особой экономической зоны, территории опережающего социально-экономического развития, зоны территориального развития в Российской Федерации, игровой зоны:	данные отсутствуют

полное наименование должности	 ДОКУМЕНТ ПОДПИСАН ЭЛЕКТРОННОЙ ПОДПИСЬЮ	инициалы, фамилия
	Сертификат: 00ВВ056В7401СВ38D2В3576АСDC8425108 Владелец: ФЕДЕРАЛЬНАЯ СЛУЖБА ГОСУДАРСТВЕННОЙ РЕГИСТРАЦИИ, КАДАСТРА И КАРТОГРАФИИ Действителен: с 27.06.2023 по 19.09.2024	

Земельный участок			
вид объекта недвижимости			
Лист № 2 раздела 1	Всего листов раздела 1: 3	Всего разделов: 8	Всего листов выписки: 240
06.02.2024г. № КУВИ-001/2024-38063788			
Кадастровый номер:		43:19:000000:49	
Сведения о том, что земельный участок расположен в границах особо охраняемой природной территории, охотничьих угодий, лесничеств:		данные отсутствуют	
Сведения о результатах проведения государственного земельного надзора:		данные отсутствуют	
Сведения о расположении земельного участка в границах территории, в отношении которой утвержден проект межевания территории:		данные отсутствуют	
Условный номер земельного участка:		данные отсутствуют	
Сведения о принятии акта и (или) заключении договора, предусматривающих предоставление в соответствии с земельным законодательством исполнительным органом государственным органом власти или органом местного самоуправления, находящегося в государственной или муниципальной собственности земельного участка для строительства наемного дома социального использования или наемного дома коммерческого использования:		данные отсутствуют	
Сведения о том, что земельный участок или земельные участки образованы на основании решения об изъятии земельного участка и (или) расположенного на нем объекта недвижимости для государственных или муниципальных нужд:		данные отсутствуют	
Сведения о том, что земельный участок образован из земель или земельного участка, государственная собственность на которые не разграничена:		данные отсутствуют	
Сведения о наличии земельного спора о местоположении границ земельных участков:		данные отсутствуют	
Статус записи об объекте недвижимости:		Сведения об объекте недвижимости имеют статус "актуальные"	
Особые отметки:		Граница земельного участка состоит из 37 контуров. Учетные номера контуров и их площади: 1 - 105786.6 кв.м, 2 - 592151.74 кв.м, 3 - 1412158.91 кв.м, 4 - 1163035.1 кв.м, 5 - 134763.42 кв.м, 6 - 243587.52 кв.м, 7 - 15159.93 кв.м, 8 - 12702.52 кв.м, 9 - 155355.4 кв.м, 10 - 4365.24 кв.м, 11 - 3670.49 кв.м, 12 - 9230.66 кв.м, 13 - 20820.23 кв.м, 14 - 477983.24 кв.м, 15 - 1571651.03 кв.м, 16 - 14754.04 кв.м, 17 - 146828.9 кв.м, 18 - 1140594.14 кв.м, 19 - 44504.33 кв.м, 20 - 1375417.63 кв.м, 21 - 57445.43 кв.м, 22 - 18499.73 кв.м, 23 - 10495.26 кв.м, 24 - 190044.4 кв.м, 25 - 3333.29 кв.м, 26 - 20715.13 кв.м, 27 - 122899.19 кв.м, 28 -	



ДОКУМЕНТ ПОДПИСАН  
ЭЛЕКТРОННОЙ ПОДПИСЬЮ

Сертификат: 00ВВ056В7401СВ38D2В3576АСDC8425108

Владелец: ФЕДЕРАЛЬНАЯ СЛУЖБА ГОСУДАРСТВЕННОЙ  
РЕГИСТРАЦИИ, КАДАСТРА И КАРТОГРАФИИ  
Действителен: с 27.06.2023 по 19.09.2024

полное наименование должности

инициалы, фамилия

Земельный участок			
вид объекта недвижимости			
Лист № 3 раздела 1	Всего листов раздела 1: 3	Всего разделов: 8	Всего листов выписки: 240
06.02.2024г. № КУВИ-001/2024-38063788			
Кадастровый номер:		43:19:000000:49	
		<p>1990380.41 кв.м, 29 - 91380.56 кв.м, 30 - 3875.62 кв.м, 31 - 4915.72 кв.м, 32 - 1212.92 кв.м, 33 - 7609.46 кв.м, 34 - 221842.4 кв.м, 35 - 67024.51 кв.м, 36 - 192605.62 кв.м, 37 - 290700.74 кв.м. Сведения об ограничениях права на объект недвижимости, обременениях данного объекта, не зарегистрированных в реестре прав, ограничений прав и обременений недвижимого имущества: вид ограничения (обременения): ограничения прав на земельный участок, предусмотренные статьей 56 Земельного кодекса Российской Федерации; срок действия: с 19.05.2016; реквизиты документа-основания: о порядке установления охранных зон объектов электросетевого хозяйства и особых условий использования земельных участков, расположенных в границах таких зон от 24.02.2009 № 160 выдан: Правительство Российской Федерации. вид ограничения (обременения): ограничения прав на земельный участок, предусмотренные статьей 56 Земельного кодекса Российской Федерации; срок действия: с 14.11.2022; реквизиты документа-основания: о порядке установления охранных зон объектов электросетевого хозяйства и особых условий использования земельных участков, расположенных в границах таких зон от 24.02.2009 № 160 выдан: Правительство РФ.</p>	
Получатель выписки:		Поломских Татьяна Анатольевна, действующий(ая) на основании документа "Указ" Министерство имущественных отношений Кировской области	

полное наименование должности	 ДОКУМЕНТ ПОДПИСАН ЭЛЕКТРОННОЙ ПОДПИСЬЮ Сертификат: 00BV056B7401CB38D2B3576ACDC8425108 Владелец: ФЕДЕРАЛЬНАЯ СЛУЖБА ГОСУДАРСТВЕННОЙ РЕГИСТРАЦИИ, КАДАСТРА И КАРТОГРАФИИ Действителен: с 27.06.2023 по 19.09.2024	инициалы, фамилия
-------------------------------	---	-------------------

Выписка из Единого государственного реестра недвижимости об объекте недвижимости  
Сведения о зарегистрированных правах

Земельный участок			
вид объекта недвижимости			
Лист № 1 раздела 2	Всего листов раздела 2: 2	Всего разделов: 8	Всего листов выписки: 240
06.02.2024г. № КУВИ-001/2024-38063788			
Кадастровый номер:		43:19:000000:49	
1	Правообладатель (правообладатели):	1.1	Субъект Российской Федерации "Кировская область"
	Сведения о возможности предоставления третьим лицам персональных данных физического лица:	1.1.1	данные отсутствуют
2	Вид, номер, дата и время государственной регистрации права:	2.1	Собственность 43-43-09/445/2012-271 25.05.2012 00:00:00
3	Сведения об осуществлении государственной регистрации сделки, права без необходимого в силу закона согласия третьего лица, органа:	3.1	данные отсутствуют
4	Ограничение прав и обременение объекта недвижимости:	не зарегистрировано	
5	Договоры участия в долевом строительстве:	не зарегистрировано	
6	Заявленные в судебном порядке права требования:	данные отсутствуют	
7	Сведения о возможности предоставления третьим лицам персональных данных физического лица	данные отсутствуют	
8	Сведения о возражении в отношении зарегистрированного права:	данные отсутствуют	
9	Сведения о наличии решения об изъятии объекта недвижимости для государственных и муниципальных нужд:	данные отсутствуют	
10	Сведения о невозможности государственной регистрации без личного участия правообладателя или его законного представителя:	данные отсутствуют	
11	Правопритязания и сведения о наличии поступивших, но не рассмотренных заявлений о проведении государственной регистрации права (перехода, прекращения права), ограничения права или обременения объекта недвижимости, сделки в отношении объекта недвижимости:	отсутствуют	



ДОКУМЕНТ ПОДПИСАН  
ЭЛЕКТРОННОЙ ПОДПИСЬЮ

Сертификат: 00BВ056В7401СВ38D2В3576АСDС8425108

Владелец: ФЕДЕРАЛЬНАЯ СЛУЖБА ГОСУДАРСТВЕННОЙ

РЕГИСТРАЦИИ, КАДАСТРА И КАРТОГРАФИИ

Действителен: с 27.06.2023 по 19.09.2024

полное наименование должности

инициалы, фамилия

Земельный участок			
вид объекта недвижимости			
Лист № 2 раздела 2	Всего листов раздела 2: 2	Всего разделов: 8	Всего листов выписки: 240
06.02.2024г. № КУВИ-001/2024-38063788			
Кадастровый номер:		43:19:000000:49	
11	Сведения о невозможности государственной регистрации перехода, прекращения, ограничения права на земельный участок из земель сельскохозяйственного назначения:	данные отсутствуют	

полное наименование должности	 ДОКУМЕНТ ПОДПИСАН ЭЛЕКТРОННОЙ ПОДПИСЬЮ Сертификат: 00ВВ056В7401СВ38D2В3576АСDС8425108 Владелец: ФЕДЕРАЛЬНАЯ СЛУЖБА ГОСУДАРСТВЕННОЙ РЕГИСТРАЦИИ, КАДАСТРА И КАРТОГРАФИИ Действителен: с 27.06.2023 по 19.09.2024	инициалы, фамилия
-------------------------------	---	-------------------

Выписка из Единого государственного реестра недвижимости об объекте недвижимости  
Описание местоположения земельного участка

Земельный участок			
вид объекта недвижимости			

Лист № 1 раздела 3	Всего листов раздела 3: 38	Всего разделов: 8	Всего листов выписки: 240
--------------------	----------------------------	-------------------	---------------------------

06.02.2024г. № КУВИ-001/2024-38063788

Кадастровый номер: 43:19:000000:49

План (чертеж, схема) земельного участка



Масштаб 1:60000      Условные обозначения:

полное наименование должности	инициалы, фамилия
-------------------------------	-------------------



ДОКУМЕНТ ПОДПИСАН  
ЭЛЕКТРОННОЙ ПОДПИСЬЮ

Сертификат: 00ВВ056В7401СВ38D2В3576АСDC8425108  
Владелец: ФЕДЕРАЛЬНАЯ СЛУЖБА ГОСУДАРСТВЕННОЙ  
РЕГИСТРАЦИИ, КАДАСТРА И КАРТОГРАФИИ  
Действителен: с 27.06.2023 по 19.09.2024

Земельный участок

вид объекта недвижимости

Лист № 2 раздела 3

Всего листов раздела 3: 38

Всего разделов: 8

Всего листов выписки: 240

06.02.2024г. № КУВИ-001/2024-38063788

Кадастровый номер:

43:19:000000:49

:49(1)

Масштаб 1:5000

Условные обозначения:



ДОКУМЕНТ ПОДПИСАН  
ЭЛЕКТРОННОЙ ПОДПИСЬЮ

Сертификат: 00ВВ056В7401СВ38D2В3576АСDС8425108

Владелец: ФЕДЕРАЛЬНАЯ СЛУЖБА ГОСУДАРСТВЕННОЙ

РЕГИСТРАЦИИ, КАДАСТРА И КАРТОГРАФИИ

Действителен: с 27.06.2023 по 19.09.2024

полное наименование должности

инициалы, фамилия

Земельный участок

вид объекта недвижимости

Лист № 3 раздела 3

Всего листов раздела 3: 38

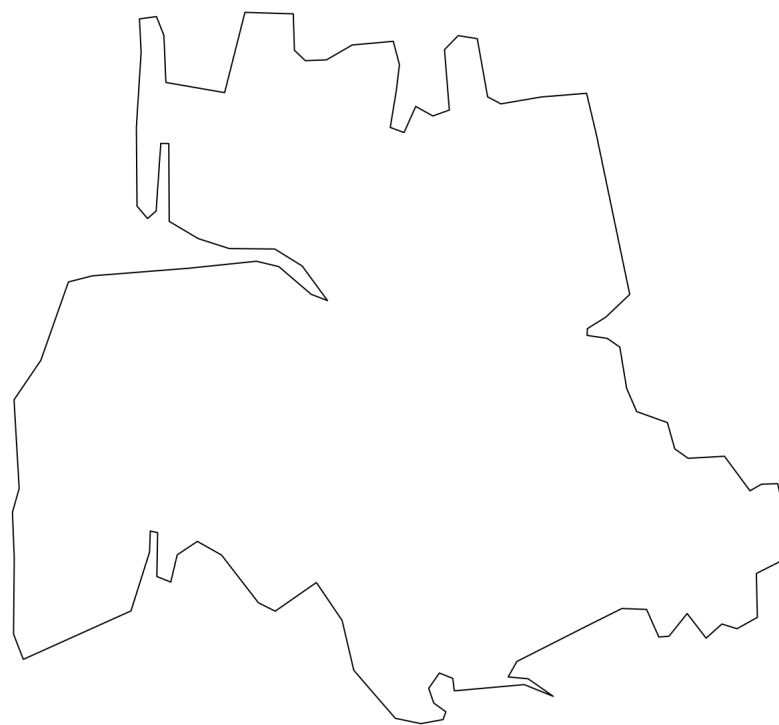
Всего разделов: 8

Всего листов выписки: 240

06.02.2024г. № КУВИ-001/2024-38063788

Кадастровый номер:

43:19:000000:49



Масштаб 1:10000

Условные обозначения:

ДОКУМЕНТ ПОДПИСАН  
ЭЛЕКТРОННОЙ ПОДПИСЬЮ

Сертификат: 00ВВ056В7401СВ38D2В3576АСDC8425108

Владелец: ФЕДЕРАЛЬНАЯ СЛУЖБА ГОСУДАРСТВЕННОЙ

РЕГИСТРАЦИИ, КАДАСТРА И КАРТОГРАФИИ

Действителен: с 27.06.2023 по 19.09.2024

полное наименование должности

инициалы, фамилия



Земельный участок

вид объекта недвижимости

Лист № 4 раздела 3

Всего листов раздела 3: 38

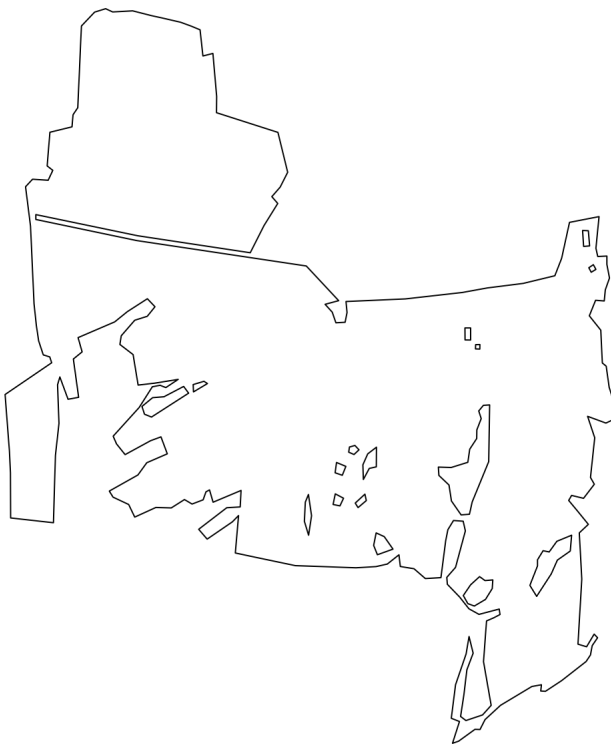
Всего разделов: 8

Всего листов выписки: 240

06.02.2024г. № КУВИ-001/2024-38063788

Кадастровый номер:

43:19:000000:49



Масштаб 1:20000

Условные обозначения:

ДОКУМЕНТ ПОДПИСАН  
ЭЛЕКТРОННОЙ ПОДПИСЬЮ

Сертификат: 00ВВ056В7401СВ38D2В3576АСDC8425108

Владелец: ФЕДЕРАЛЬНАЯ СЛУЖБА ГОСУДАРСТВЕННОЙ  
РЕГИСТРАЦИИ, КАДАСТРА И КАРТОГРАФИИ  
Действителен: с 27.06.2023 по 19.09.2024

полное наименование должности

инициалы, фамилия

Земельный участок

вид объекта недвижимости

Лист № 5 раздела 3

Всего листов раздела 3: 38

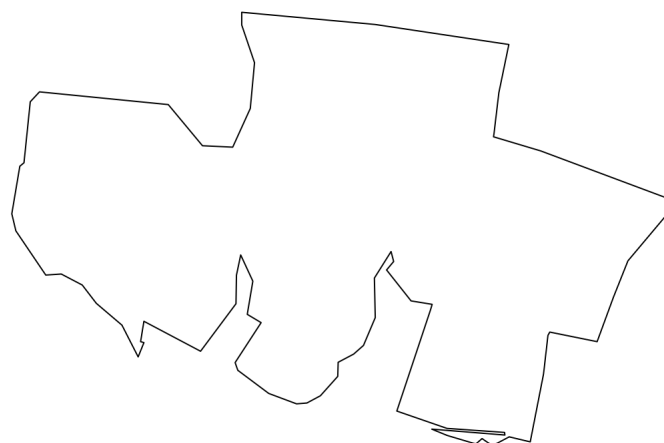
Всего разделов: 8

Всего листов выписки: 240

06.02.2024г. № КУВИ-001/2024-38063788

Кадастровый номер:

43:19:000000:49



Масштаб 1:20000

Условные обозначения:

ДОКУМЕНТ ПОДПИСАН  
ЭЛЕКТРОННОЙ ПОДПИСЬЮ

Сертификат: 00ВВ056В7401СВ38D2В3576АСDС8425108

Владелец: ФЕДЕРАЛЬНАЯ СЛУЖБА ГОСУДАРСТВЕННОЙ

РЕГИСТРАЦИИ, КАДАСТРА И КАРТОГРАФИИ

Действителен: с 27.06.2023 по 19.09.2024

полное наименование должности

инициалы, фамилия

Земельный участок

вид объекта недвижимости

Лист № 6 раздела 3

Всего листов раздела 3: 38

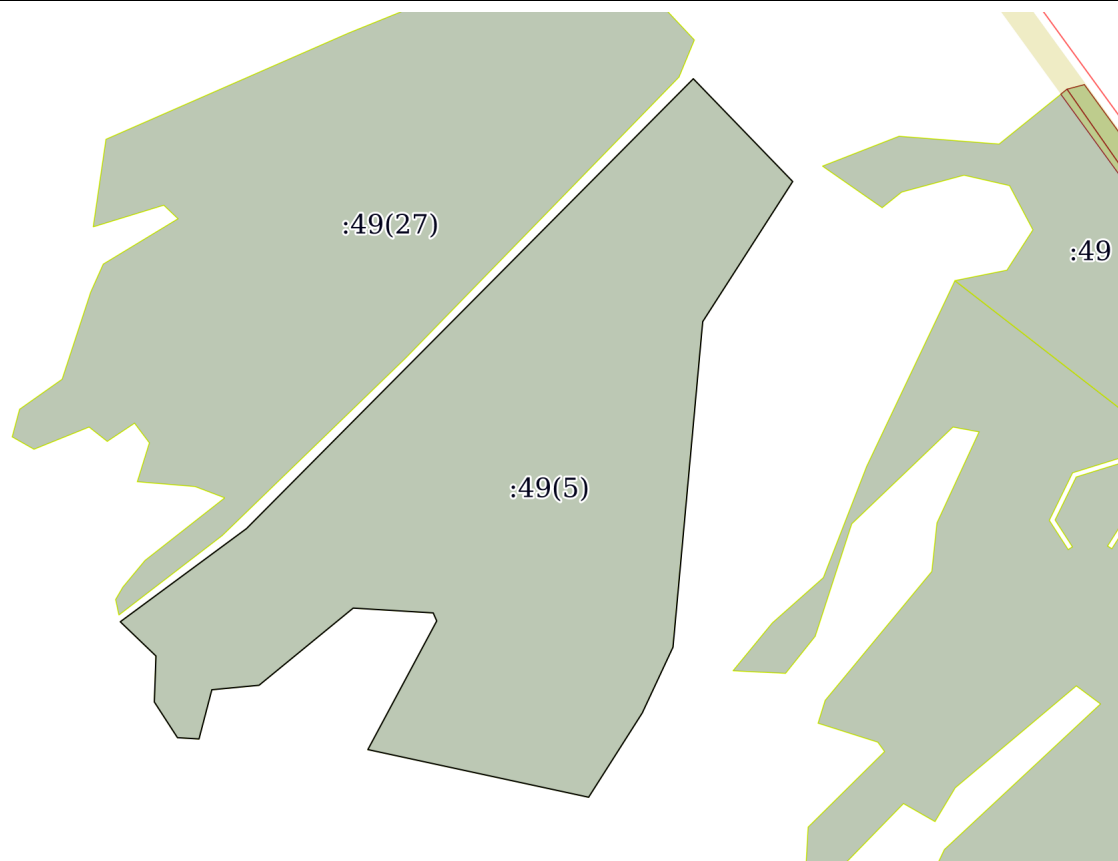
Всего разделов: 8

Всего листов выписки: 240

06.02.2024г. № КУВИ-001/2024-38063788

Кадастровый номер:

43:19:000000:49



Масштаб 1:6000

Условные обозначения:



ДОКУМЕНТ ПОДПИСАН  
ЭЛЕКТРОННОЙ ПОДПИСЬЮ

Сертификат: 00ВВ056В7401СВ38D2В3576АСDC8425108

Владелец: ФЕДЕРАЛЬНАЯ СЛУЖБА ГОСУДАРСТВЕННОЙ

РЕГИСТРАЦИИ, КАДАСТРА И КАРТОГРАФИИ

Действителен: с 27.06.2023 по 19.09.2024

полное наименование должности

инициалы, фамилия

Земельный участок

вид объекта недвижимости

Лист № 7 раздела 3

Всего листов раздела 3: 38


Всего разделов: 8

Всего листов выписки: 240

06.02.2024г. № КУВИ-001/2024-38063788

Кадастровый номер:

43:19:000000:49



Масштаб 1:20000

Условные обозначения:

ДОКУМЕНТ ПОДПИСАН  
ЭЛЕКТРОННОЙ ПОДПИСЬЮ

Сертификат: 00ВВ056В7401СВ38D2В3576АСDС8425108

Владелец: ФЕДЕРАЛЬНАЯ СЛУЖБА ГОСУДАРСТВЕННОЙ  
РЕГИСТРАЦИИ, КАДАСТРА И КАРТОГРАФИИ  
Действителен: с 27.06.2023 по 19.09.2024

полное наименование должности

инициалы, фамилия

Земельный участок

вид объекта недвижимости

Лист № 8 раздела 3

Всего листов раздела 3: 38

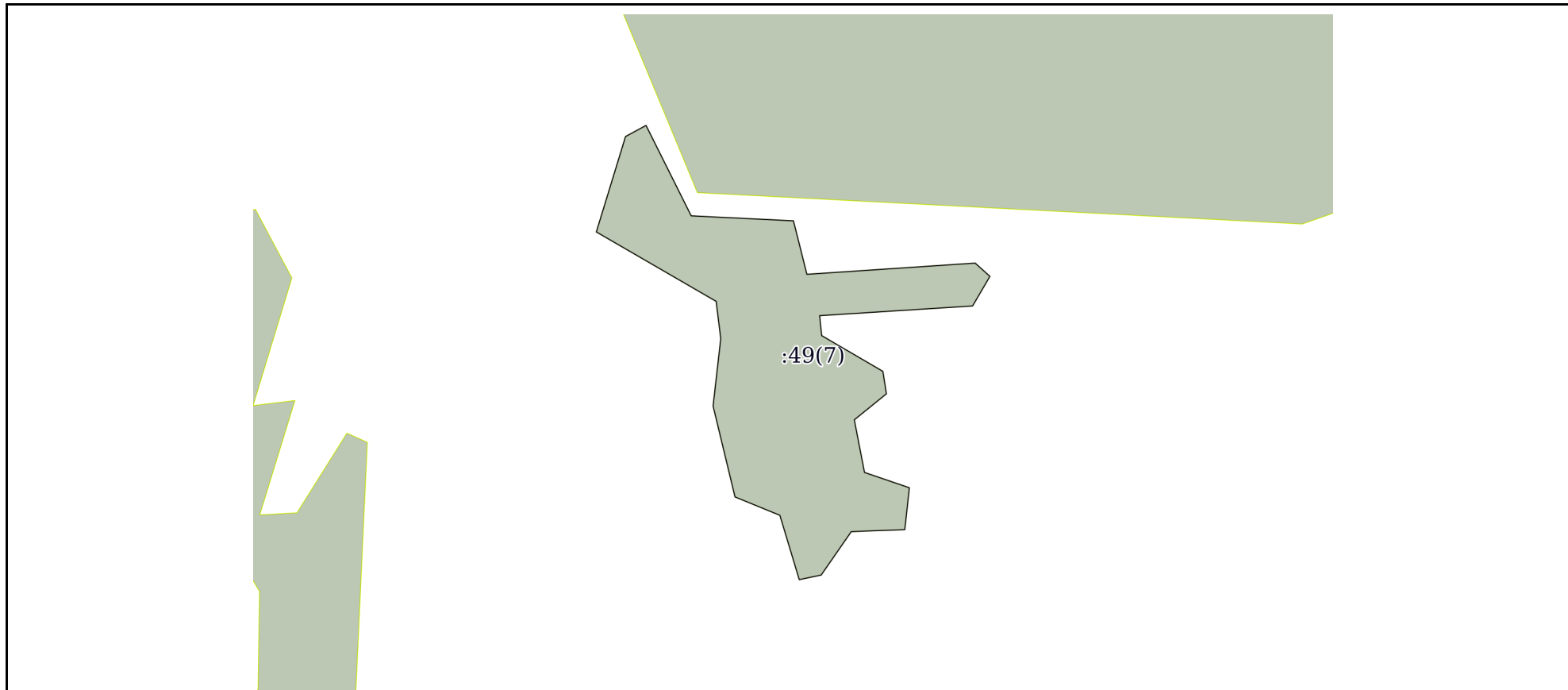
Всего разделов: 8

Всего листов выписки: 240

06.02.2024г. № КУВИ-001/2024-38063788

Кадастровый номер:

43:19:000000:49



Масштаб 1:3000

Условные обозначения:

ДОКУМЕНТ ПОДПИСАН  
ЭЛЕКТРОННОЙ ПОДПИСЬЮ

Сертификат: 00ВВ056В7401СВ38D2В3576АСDС8425108

Владелец: ФЕДЕРАЛЬНАЯ СЛУЖБА ГОСУДАРСТВЕННОЙ

РЕГИСТРАЦИИ, КАДАСТРА И КАРТОГРАФИИ

Действителен: с 27.06.2023 по 19.09.2024

полное наименование должности

инициалы, фамилия

Земельный участок

вид объекта недвижимости

Лист № 9 раздела 3

Всего листов раздела 3: 38

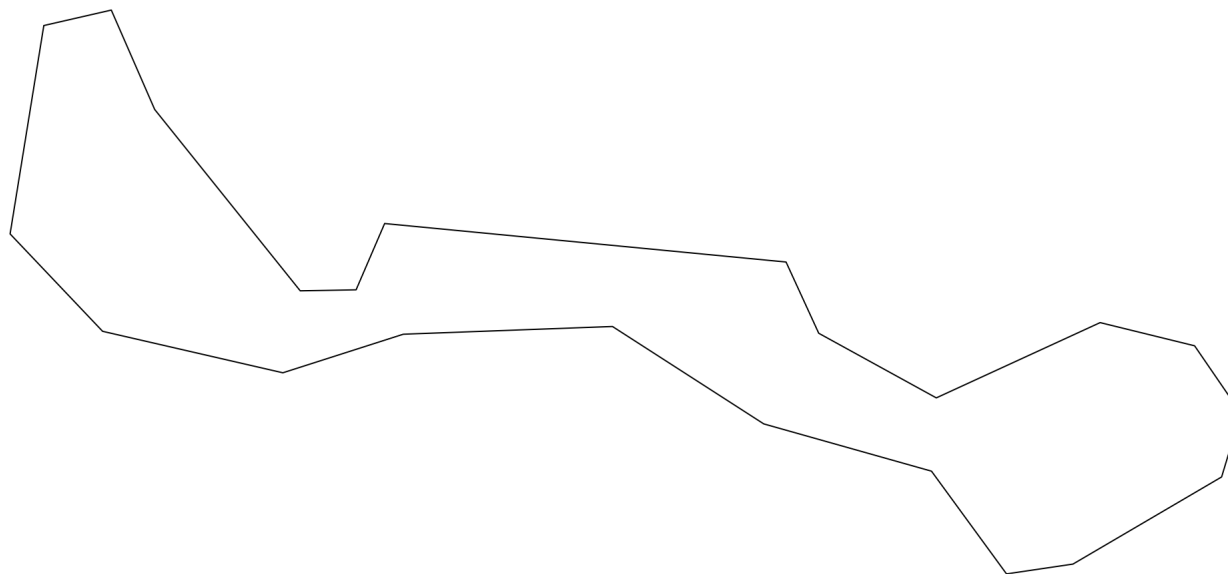
Всего разделов: 8

Всего листов выписки: 240

06.02.2024г. № КУВИ-001/2024-38063788

Кадастровый номер:

43:19:000000:49



Масштаб 1:2000

Условные обозначения:

ДОКУМЕНТ ПОДПИСАН  
ЭЛЕКТРОННОЙ ПОДПИСЬЮ

Сертификат: 00ВВ056В7401СВ38D2В3576АСDС8425108

Владелец: ФЕДЕРАЛЬНАЯ СЛУЖБА ГОСУДАРСТВЕННОЙ

РЕГИСТРАЦИИ, КАДАСТРА И КАРТОГРАФИИ

Действителен: с 27.06.2023 по 19.09.2024

полное наименование должности

инициалы, фамилия

Земельный участок

вид объекта недвижимости

Лист № 10 раздела 3

Всего листов раздела 3: 38

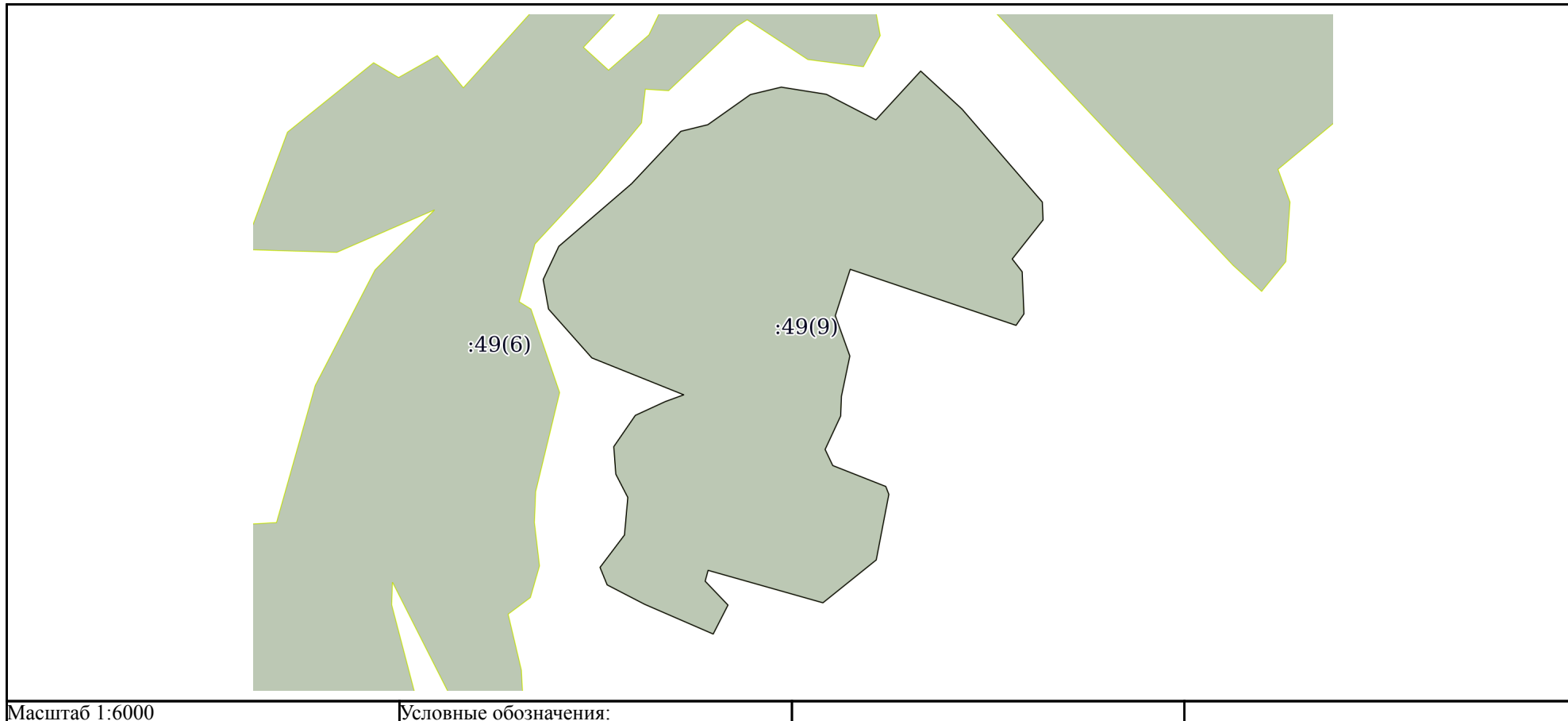
Всего разделов: 8

Всего листов выписки: 240

06.02.2024г. № КУВИ-001/2024-38063788

Кадастровый номер:

43:19:000000:49



ДОКУМЕНТ ПОДПИСАН  
ЭЛЕКТРОННОЙ ПОДПИСЬЮ

Сертификат: 00ВВ056В7401СВ38D2В3576АСDС8425108

Владелец: ФЕДЕРАЛЬНАЯ СЛУЖБА ГОСУДАРСТВЕННОЙ

РЕГИСТРАЦИИ, КАДАСТРА И КАРТОГРАФИИ

Действителен: с 27.06.2023 по 19.09.2024

полное наименование должности

инициалы, фамилия

Земельный участок

вид объекта недвижимости

Лист № 11 раздела 3

Всего листов раздела 3: 38

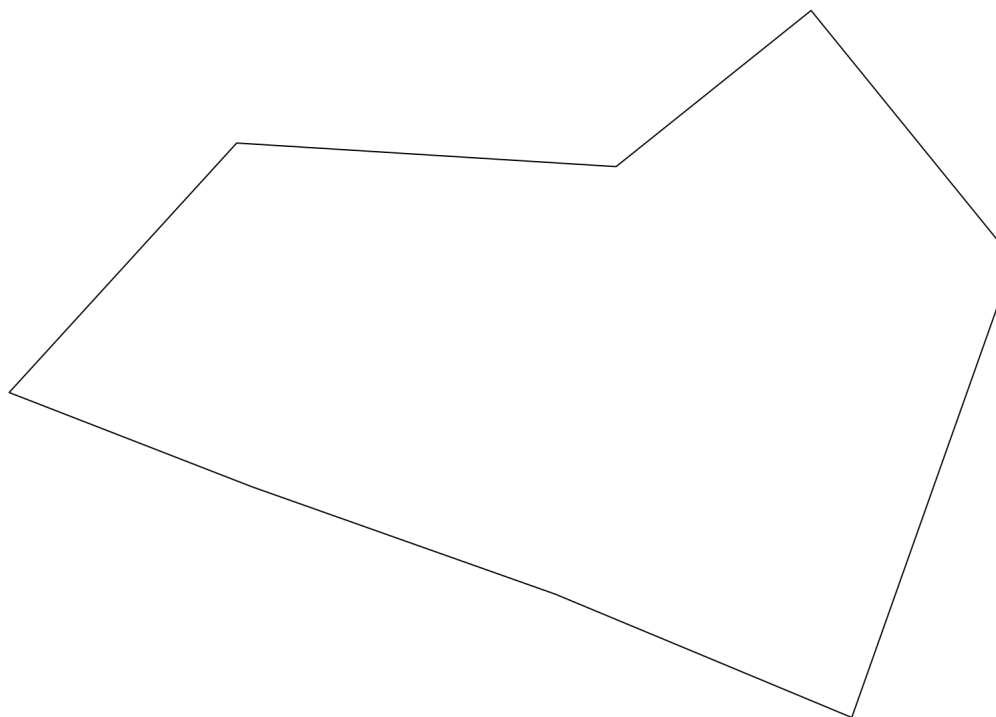
Всего разделов: 8

Всего листов выписки: 240

06.02.2024г. № КУВИ-001/2024-38063788

Кадастровый номер:

43:19:000000:49



Масштаб 1:800

Условные обозначения:

ДОКУМЕНТ ПОДПИСАН  
ЭЛЕКТРОННОЙ ПОДПИСЬЮ

Сертификат: 00ВВ056В7401СВ38D2В3576АСDС8425108

Владелец: ФЕДЕРАЛЬНАЯ СЛУЖБА ГОСУДАРСТВЕННОЙ  
РЕГИСТРАЦИИ, КАДАСТРА И КАРТОГРАФИИ  
Действителен: с 27.06.2023 по 19.09.2024

полное наименование должности

инициалы, фамилия



Земельный участок

вид объекта недвижимости

Лист № 12 раздела 3

Всего листов раздела 3: 38

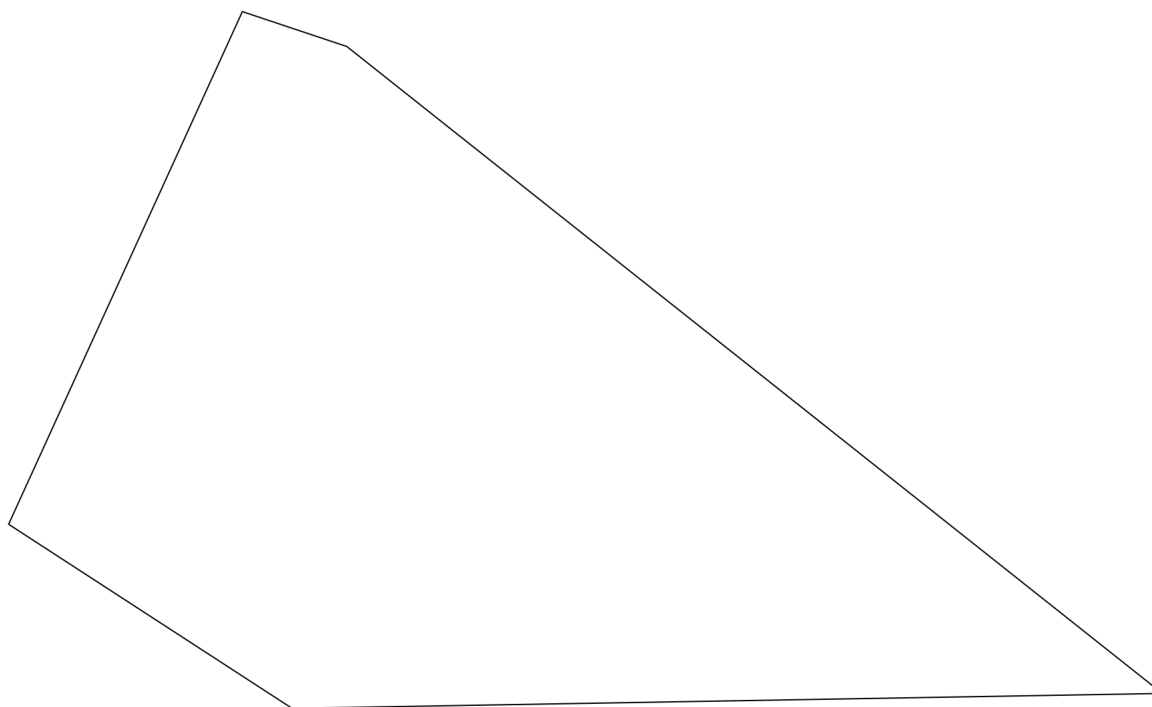
Всего разделов: 8

Всего листов выписки: 240

06.02.2024г. № КУВИ-001/2024-38063788

Кадастровый номер:

43:19:000000:49



Масштаб 1:700

Условные обозначения:

ДОКУМЕНТ ПОДПИСАН  
ЭЛЕКТРОННОЙ ПОДПИСЬЮ

Сертификат: 00ВВ056В7401СВ38D2В3576АСDС8425108

Владелец: ФЕДЕРАЛЬНАЯ СЛУЖБА ГОСУДАРСТВЕННОЙ  
РЕГИСТРАЦИИ, КАДАСТРА И КАРТОГРАФИИ  
Действителен: с 27.06.2023 по 19.09.2024

полное наименование должности

инициалы, фамилия

Земельный участок

вид объекта недвижимости

Лист № 13 раздела 3

Всего листов раздела 3: 38

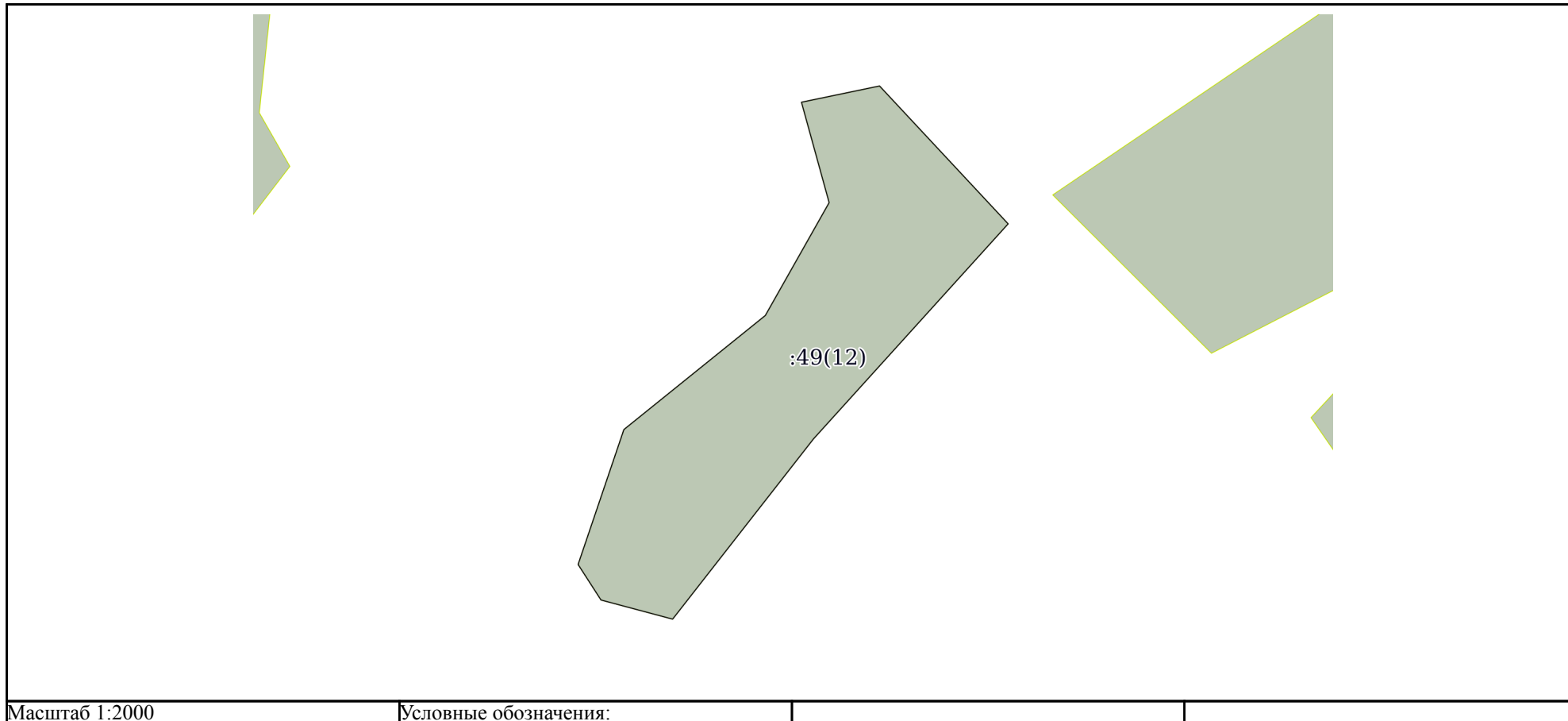
Всего разделов: 8

Всего листов выписки: 240

06.02.2024г. № КУВИ-001/2024-38063788

Кадастровый номер:

43:19:000000:49



ДОКУМЕНТ ПОДПИСАН  
ЭЛЕКТРОННОЙ ПОДПИСЬЮ

Сертификат: 00ВВ056В7401СВ38D2В3576АСDС8425108

Владелец: ФЕДЕРАЛЬНАЯ СЛУЖБА ГОСУДАРСТВЕННОЙ

РЕГИСТРАЦИИ, КАДАСТРА И КАРТОГРАФИИ

Действителен: с 27.06.2023 по 19.09.2024

полное наименование должности

инициалы, фамилия

Земельный участок

вид объекта недвижимости

Лист № 14 раздела 3

Всего листов раздела 3: 38

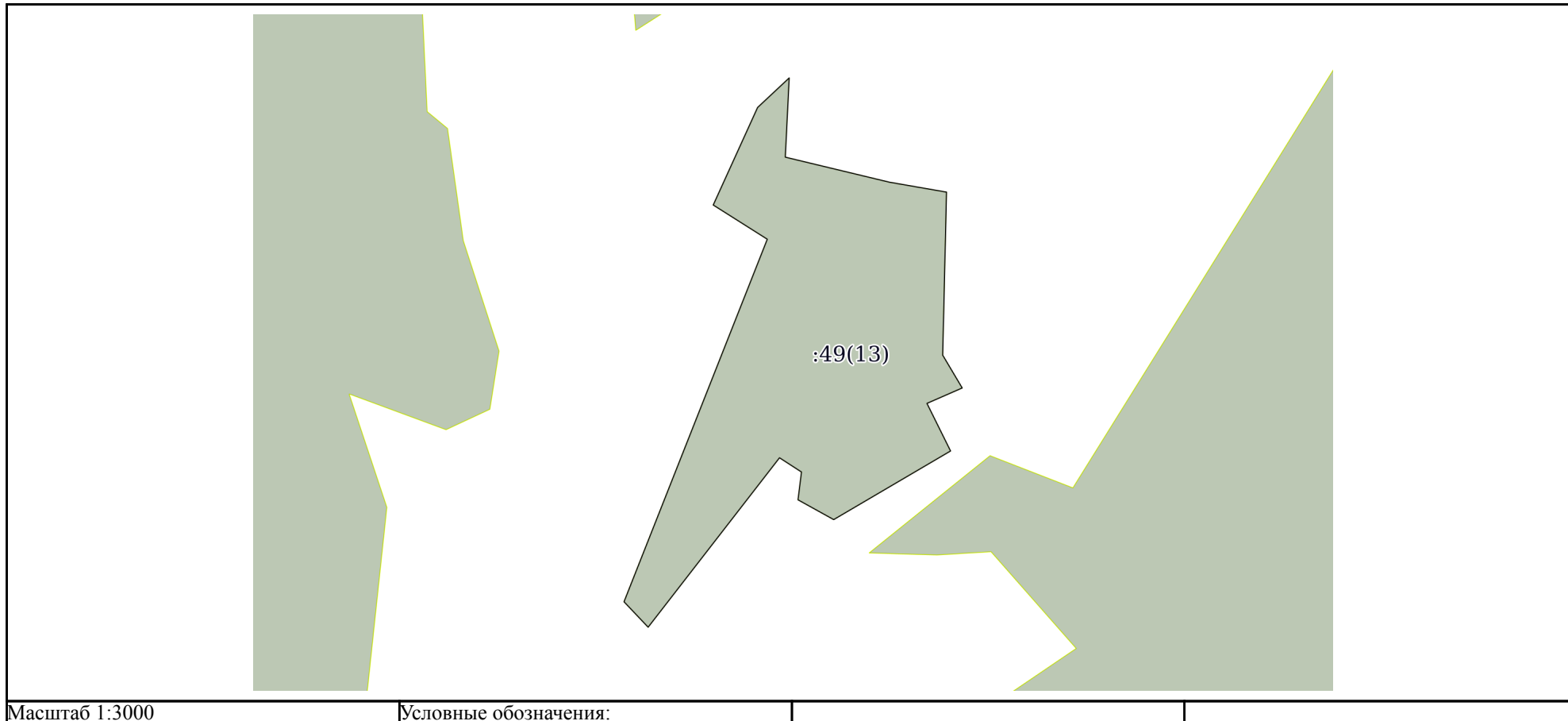
Всего разделов: 8

Всего листов выписки: 240

06.02.2024г. № КУВИ-001/2024-38063788

Кадастровый номер:

43:19:000000:49



ДОКУМЕНТ ПОДПИСАН  
ЭЛЕКТРОННОЙ ПОДПИСЬЮ

Сертификат: 00ВВ056В7401СВ38D2В3576АСDC8425108

Владелец: ФЕДЕРАЛЬНАЯ СЛУЖБА ГОСУДАРСТВЕННОЙ  
РЕГИСТРАЦИИ, КАДАСТРА И КАРТОГРАФИИ  
Действителен: с 27.06.2023 по 19.09.2024

полное наименование должности

инициалы, фамилия

Земельный участок

вид объекта недвижимости

Лист № 15 раздела 3

Всего листов раздела 3: 38

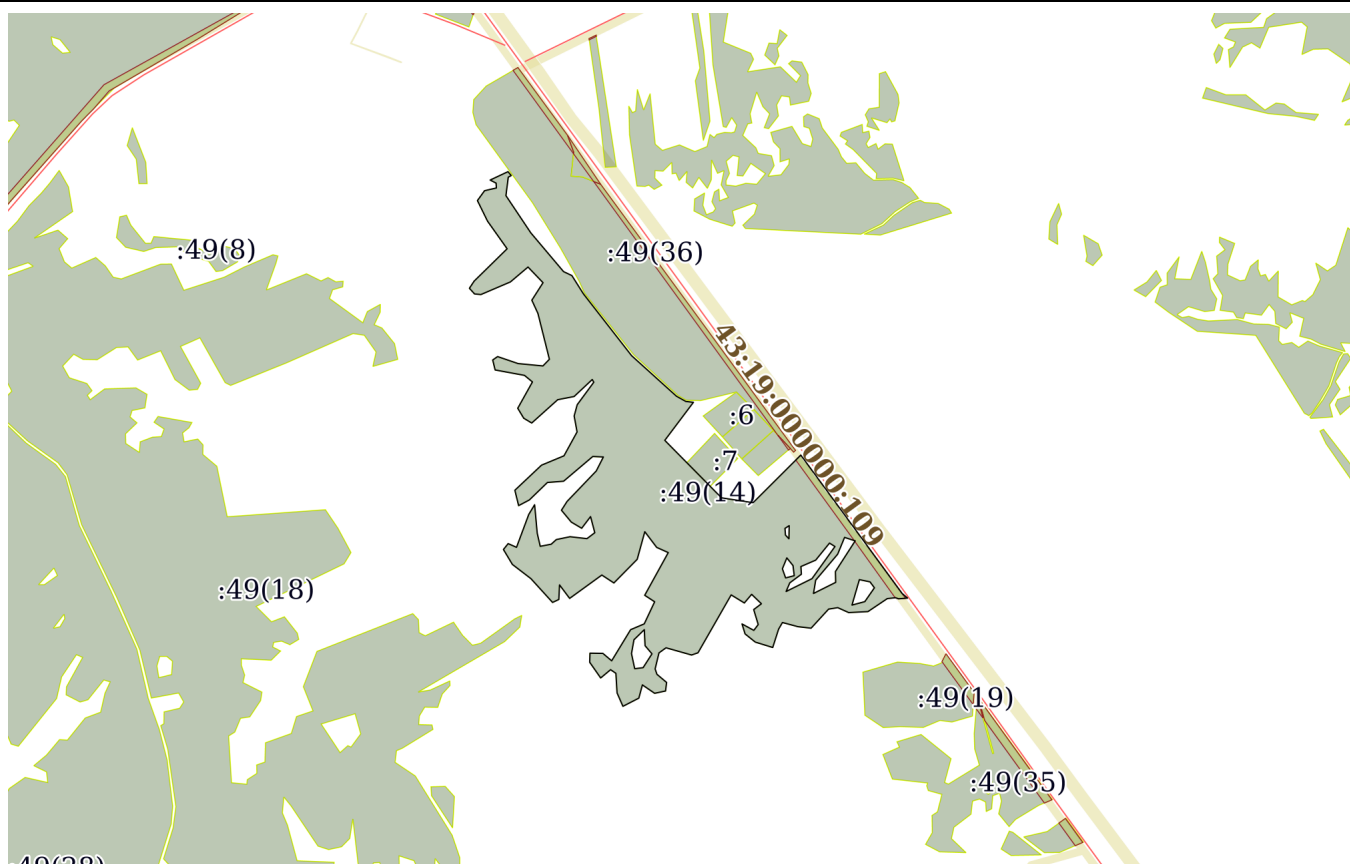
Всего разделов: 8

Всего листов выписки: 240

06.02.2024г. № КУВИ-001/2024-38063788

Кадастровый номер:

43:19:000000:49



Масштаб 1:20000

Условные обозначения:

ДОКУМЕНТ ПОДПИСАН  
ЭЛЕКТРОННОЙ ПОДПИСЬЮ

Сертификат: 00ВВ056В7401СВ38D2В3576АСDC8425108

Владелец: ФЕДЕРАЛЬНАЯ СЛУЖБА ГОСУДАРСТВЕННОЙ  
РЕГИСТРАЦИИ, КАДАСТРА И КАРТОГРАФИИ  
Действителен: с 27.06.2023 по 19.09.2024

полное наименование должности

инициалы, фамилия

Земельный участок

вид объекта недвижимости

Лист № 16 раздела 3

Всего листов раздела 3: 38

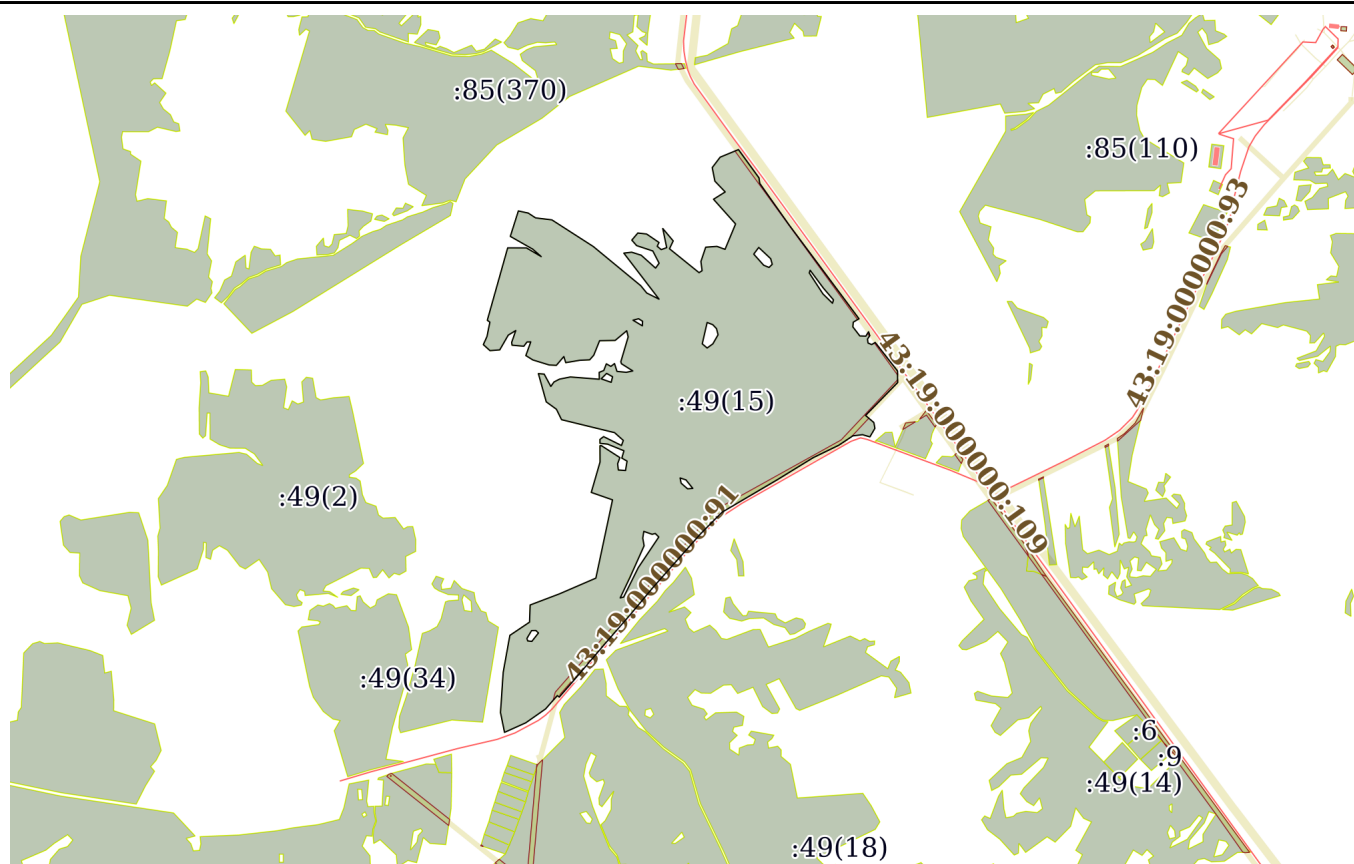
Всего разделов: 8

Всего листов выписки: 240

06.02.2024г. № КУВИ-001/2024-38063788

Кадастровый номер:

43:19:000000:49



Масштаб 1:30000

Условные обозначения:



ДОКУМЕНТ ПОДПИСАН  
ЭЛЕКТРОННОЙ ПОДПИСЬЮ

Сертификат: 00ВВ056В7401СВ38D2В3576АСDC8425108

Владелец: ФЕДЕРАЛЬНАЯ СЛУЖБА ГОСУДАРСТВЕННОЙ

РЕГИСТРАЦИИ, КАДАСТРА И КАРТОГРАФИИ

Действителен: с 27.06.2023 по 19.09.2024

полное наименование должности

инициалы, фамилия

Земельный участок

вид объекта недвижимости

Лист № 17 раздела 3

Всего листов раздела 3: 38

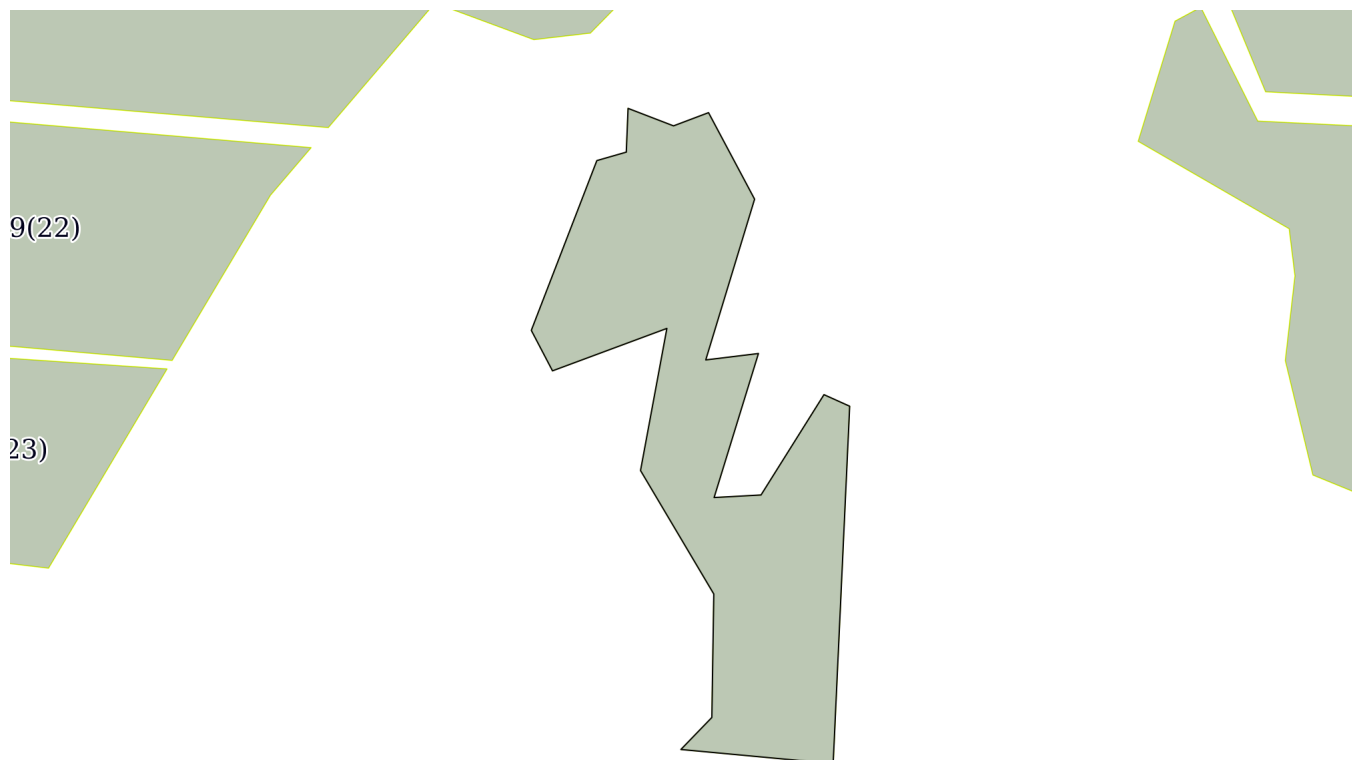
Всего разделов: 8

Всего листов выписки: 240

06.02.2024г. № КУВИ-001/2024-38063788

Кадастровый номер:

43:19:000000:49



Масштаб 1:3000

Условные обозначения:

ДОКУМЕНТ ПОДПИСАН  
ЭЛЕКТРОННОЙ ПОДПИСЬЮ

Сертификат: 00ВВ056В7401СВ38D2В3576АСDС8425108

Владелец: ФЕДЕРАЛЬНАЯ СЛУЖБА ГОСУДАРСТВЕННОЙ

РЕГИСТРАЦИИ, КАДАСТРА И КАРТОГРАФИИ

Действителен: с 27.06.2023 по 19.09.2024

полное наименование должности

инициалы, фамилия

Земельный участок

вид объекта недвижимости

Лист № 18 раздела 3

Всего листов раздела 3: 38

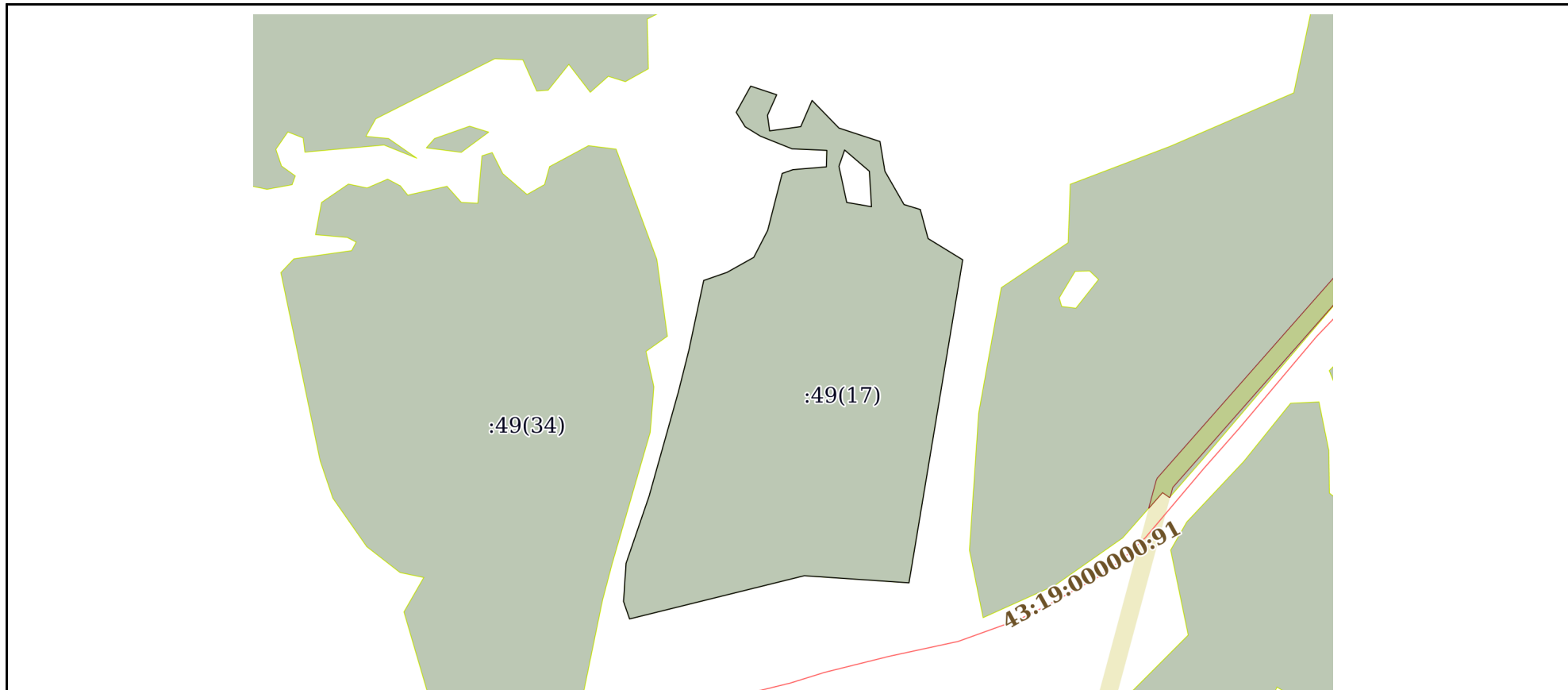
Всего разделов: 8

Всего листов выписки: 240

06.02.2024г. № КУВИ-001/2024-38063788

Кадастровый номер:

43:19:000000:49



Масштаб 1:7000

Условные обозначения:

ДОКУМЕНТ ПОДПИСАН  
ЭЛЕКТРОННОЙ ПОДПИСЬЮ

Сертификат: 00ВВ056В7401СВ38D2В3576АСDС8425108

Владелец: ФЕДЕРАЛЬНАЯ СЛУЖБА ГОСУДАРСТВЕННОЙ

РЕГИСТРАЦИИ, КАДАСТРА И КАРТОГРАФИИ

Действителен: с 27.06.2023 по 19.09.2024

полное наименование должности

инициалы, фамилия

Земельный участок

вид объекта недвижимости

Лист № 19 раздела 3

Всего листов раздела 3: 38

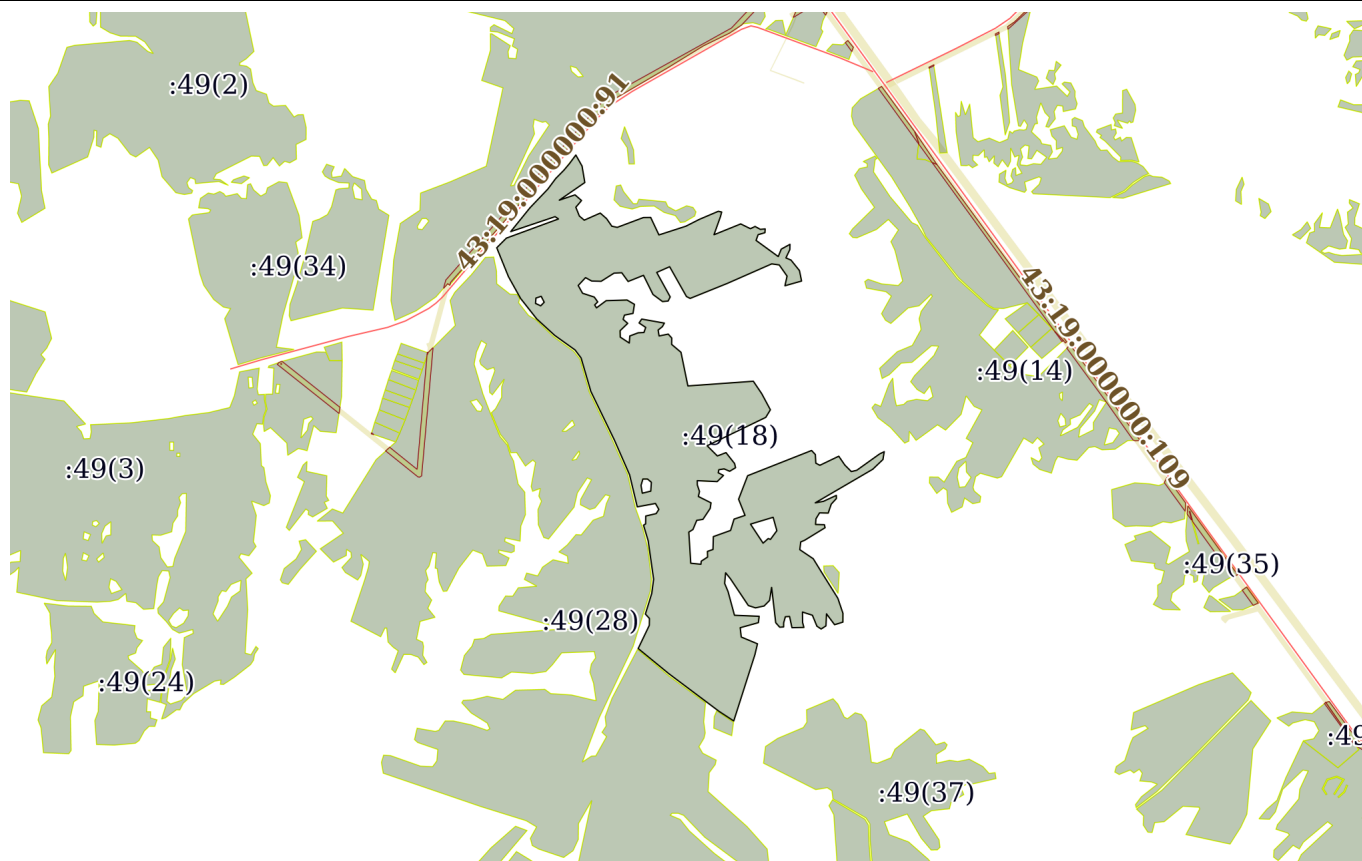
Всего разделов: 8

Всего листов выписки: 240

06.02.2024г. № КУВИ-001/2024-38063788

Кадастровый номер:

43:19:000000:49



Масштаб 1:30000

Условные обозначения:

ДОКУМЕНТ ПОДПИСАН  
ЭЛЕКТРОННОЙ ПОДПИСЬЮ

Сертификат: 00ВВ056В7401СВ38D2В3576АСDС8425108

Владелец: ФЕДЕРАЛЬНАЯ СЛУЖБА ГОСУДАРСТВЕННОЙ

РЕГИСТРАЦИИ, КАДАСТРА И КАРТОГРАФИИ

Действителен: с 27.06.2023 по 19.09.2024

полное наименование должности

инициалы, фамилия



Земельный участок

вид объекта недвижимости

Лист № 20 раздела 3

Всего листов раздела 3: 38

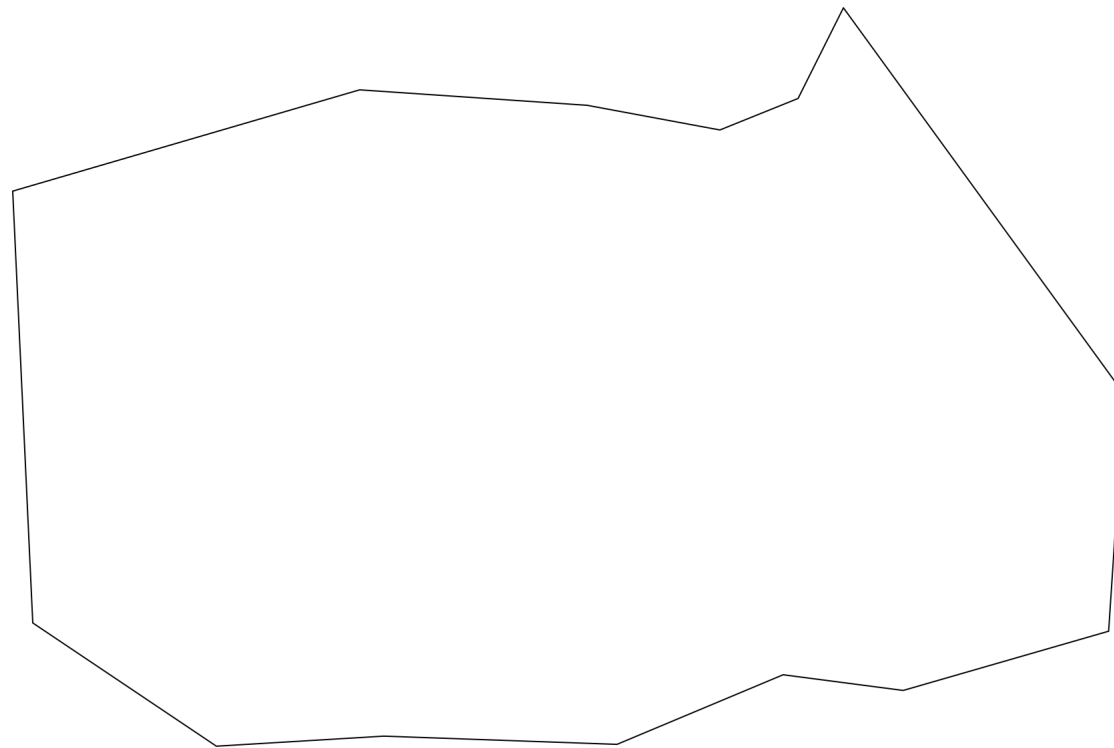
Всего разделов: 8

Всего листов выписки: 240

06.02.2024г. № КУВИ-001/2024-38063788

Кадастровый номер:

43:19:000000:49



Масштаб 1:2000

Условные обозначения:

ДОКУМЕНТ ПОДПИСАН  
ЭЛЕКТРОННОЙ ПОДПИСЬЮ

Сертификат: 00ВВ056В7401СВ38D2В3576АСDС8425108

Владелец: ФЕДЕРАЛЬНАЯ СЛУЖБА ГОСУДАРСТВЕННОЙ  
РЕГИСТРАЦИИ, КАДАСТРА И КАРТОГРАФИИ  
Действителен: с 27.06.2023 по 19.09.2024

полное наименование должности

инициалы, фамилия

Земельный участок

вид объекта недвижимости

Лист № 21 раздела 3

Всего листов раздела 3: 38

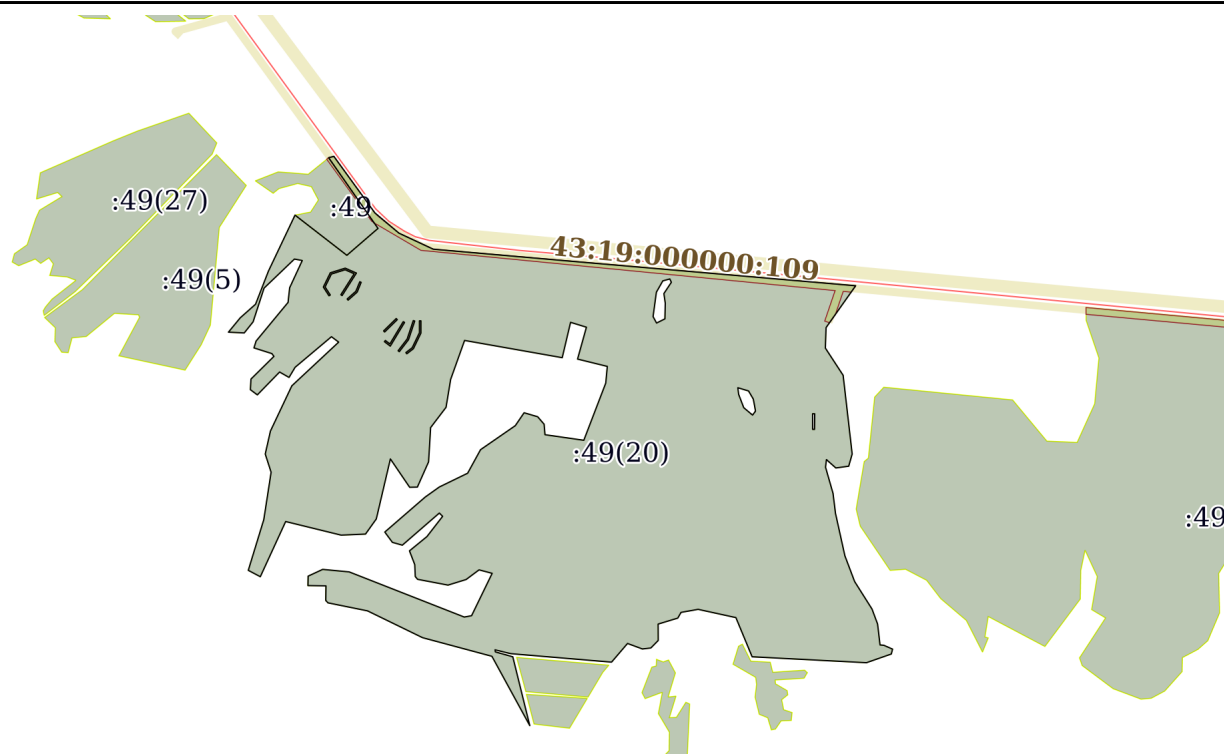
Всего разделов: 8

Всего листов выписки: 240

06.02.2024г. № КУВИ-001/2024-38063788

Кадастровый номер:

43:19:000000:49



Масштаб 1:20000

Условные обозначения:



ДОКУМЕНТ ПОДПИСАН  
ЭЛЕКТРОННОЙ ПОДПИСЬЮ

Сертификат: 00ВВ056В7401СВ38D2В3576АСDС8425108

Владелец: ФЕДЕРАЛЬНАЯ СЛУЖБА ГОСУДАРСТВЕННОЙ

РЕГИСТРАЦИИ, КАДАСТРА И КАРТОГРАФИИ

Действителен: с 27.06.2023 по 19.09.2024

полное наименование должности

инициалы, фамилия

Земельный участок

вид объекта недвижимости

Лист № 22 раздела 3

Всего листов раздела 3: 38

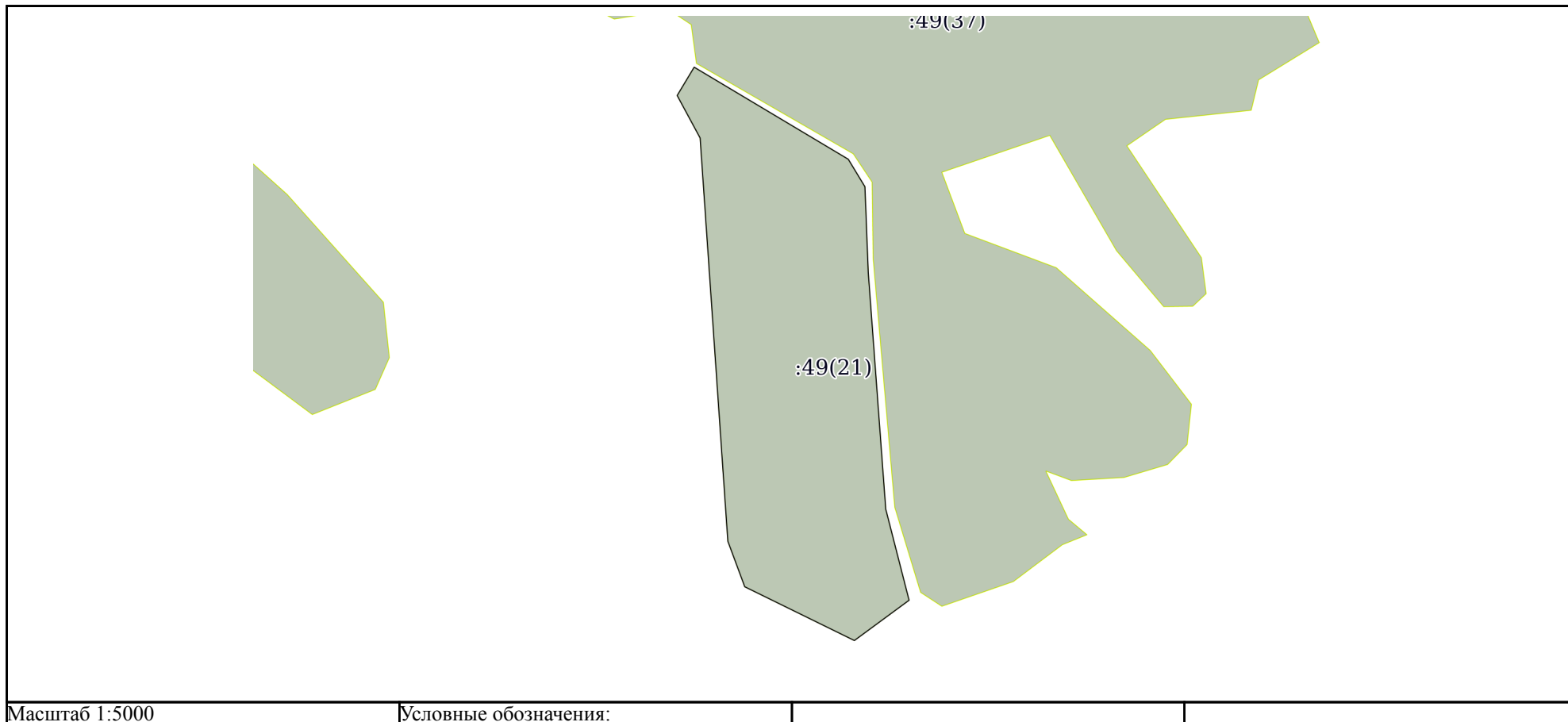
Всего разделов: 8

Всего листов выписки: 240

06.02.2024г. № КУВИ-001/2024-38063788

Кадастровый номер:

43:19:000000:49



ДОКУМЕНТ ПОДПИСАН  
ЭЛЕКТРОННОЙ ПОДПИСЬЮ

Сертификат: 00ВВ056В7401СВ38D2В3576АСDС8425108

Владелец: ФЕДЕРАЛЬНАЯ СЛУЖБА ГОСУДАРСТВЕННОЙ

РЕГИСТРАЦИИ, КАДАСТРА И КАРТОГРАФИИ

Действителен: с 27.06.2023 по 19.09.2024

полное наименование должности

инициалы, фамилия

Земельный участок

вид объекта недвижимости

Лист № 23 раздела 3

Всего листов раздела 3: 38

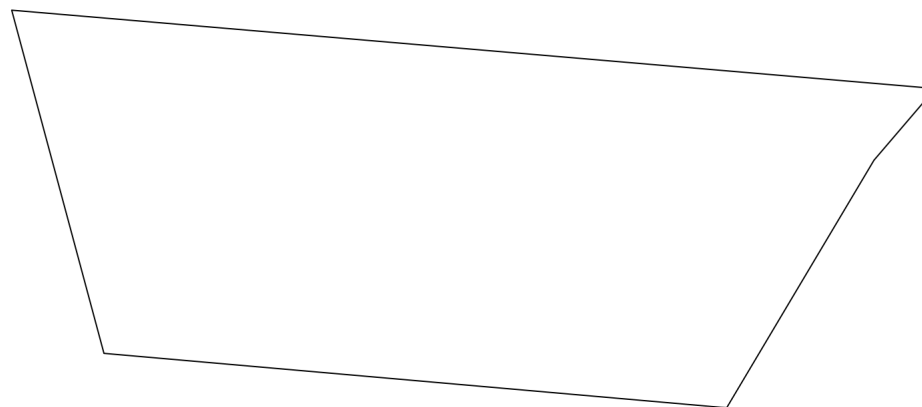
Всего разделов: 8

Всего листов выписки: 240

06.02.2024г. № КУВИ-001/2024-38063788

Кадастровый номер:

43:19:000000:49



Масштаб 1:2000

Условные обозначения:

ДОКУМЕНТ ПОДПИСАН  
ЭЛЕКТРОННОЙ ПОДПИСЬЮ

Сертификат: 00ВВ056В7401СВ38D2В3576АСDС8425108

Владелец: ФЕДЕРАЛЬНАЯ СЛУЖБА ГОСУДАРСТВЕННОЙ

РЕГИСТРАЦИИ, КАДАСТРА И КАРТОГРАФИИ

Действителен: с 27.06.2023 по 19.09.2024

полное наименование должности

инициалы, фамилия

Земельный участок

вид объекта недвижимости

Лист № 24 раздела 3

Всего листов раздела 3: 38


Всего разделов: 8

Всего листов выписки: 240

06.02.2024г. № КУВИ-001/2024-38063788

Кадастровый номер:

43:19:000000:49



Масштаб 1:1000

Условные обозначения:

ДОКУМЕНТ ПОДПИСАН  
ЭЛЕКТРОННОЙ ПОДПИСЬЮ

Сертификат: 00ВВ056В7401СВ38D2В3576АСDС8425108

Владелец: ФЕДЕРАЛЬНАЯ СЛУЖБА ГОСУДАРСТВЕННОЙ  
РЕГИСТРАЦИИ, КАДАСТРА И КАРТОГРАФИИ  
Действителен: с 27.06.2023 по 19.09.2024

полное наименование должности

инициалы, фамилия

Земельный участок

вид объекта недвижимости

Лист № 25 раздела 3

Всего листов раздела 3: 38

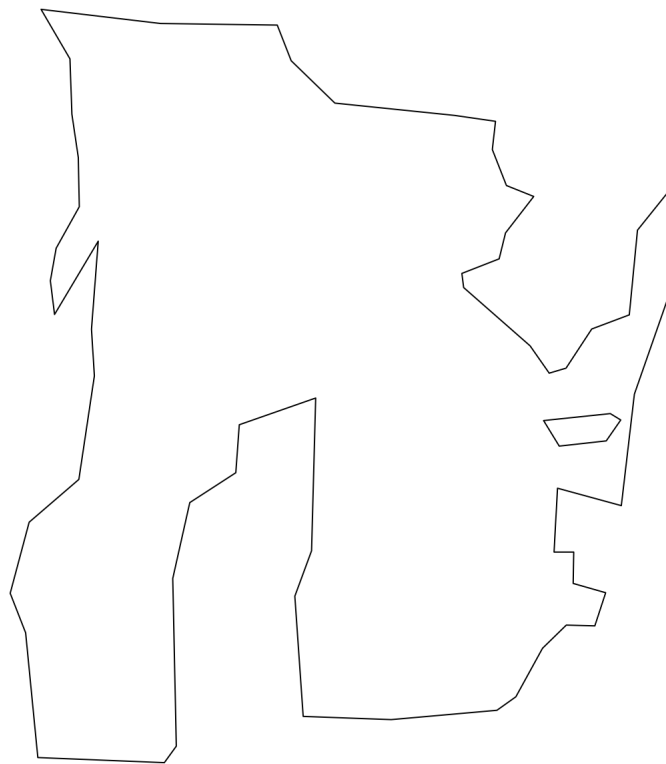
Всего разделов: 8

Всего листов выписки: 240

06.02.2024г. № КУВИ-001/2024-38063788

Кадастровый номер:

43:19:000000:49



Масштаб 1:6000

Условные обозначения:

ДОКУМЕНТ ПОДПИСАН  
ЭЛЕКТРОННОЙ ПОДПИСЬЮ

Сертификат: 00ВВ056В7401СВ38D2В3576АСDС8425108

Владелец: ФЕДЕРАЛЬНАЯ СЛУЖБА ГОСУДАРСТВЕННОЙ

РЕГИСТРАЦИИ, КАДАСТРА И КАРТОГРАФИИ

Действителен: с 27.06.2023 по 19.09.2024

полное наименование должности

инициалы, фамилия

Земельный участок

вид объекта недвижимости

Лист № 26 раздела 3

Всего листов раздела 3: 38

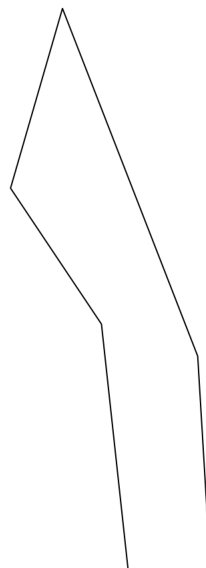
Всего разделов: 8

Всего листов выписки: 240

06.02.2024г. № КУВИ-001/2024-38063788

Кадастровый номер:

43:19:000000:49



Масштаб 1:2000

Условные обозначения:

ДОКУМЕНТ ПОДПИСАН  
ЭЛЕКТРОННОЙ ПОДПИСЬЮ

Сертификат: 00ВВ056В7401СВ38D2В3576АСDC8425108

Владелец: ФЕДЕРАЛЬНАЯ СЛУЖБА ГОСУДАРСТВЕННОЙ  
РЕГИСТРАЦИИ, КАДАСТРА И КАРТОГРАФИИ  
Действителен: с 27.06.2023 по 19.09.2024

полное наименование должности

инициалы, фамилия

Земельный участок

вид объекта недвижимости

Лист № 27 раздела 3

Всего листов раздела 3: 38

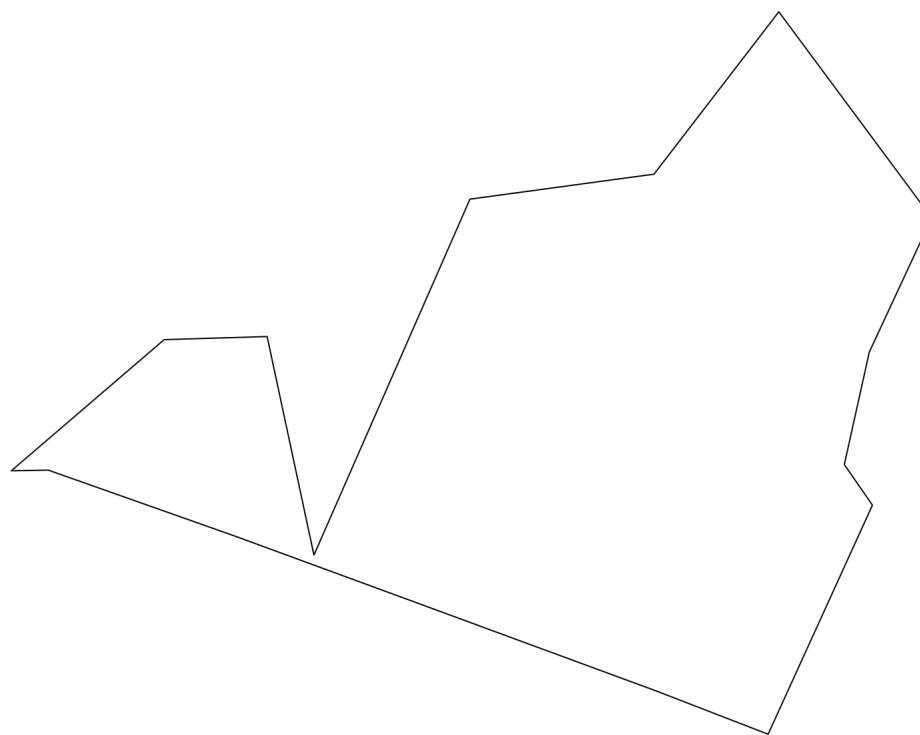
Всего разделов: 8

Всего листов выписки: 240

06.02.2024г. № КУВИ-001/2024-38063788

Кадастровый номер:

43:19:000000:49



Масштаб 1:2000

Условные обозначения:

ДОКУМЕНТ ПОДПИСАН  
ЭЛЕКТРОННОЙ ПОДПИСЬЮ

Сертификат: 00ВВ056В7401СВ38D2В3576АСDС8425108

Владелец: ФЕДЕРАЛЬНАЯ СЛУЖБА ГОСУДАРСТВЕННОЙ

РЕГИСТРАЦИИ, КАДАСТРА И КАРТОГРАФИИ

Действителен: с 27.06.2023 по 19.09.2024

полное наименование должности

инициалы, фамилия



Земельный участок

вид объекта недвижимости

Лист № 28 раздела 3

Всего листов раздела 3: 38

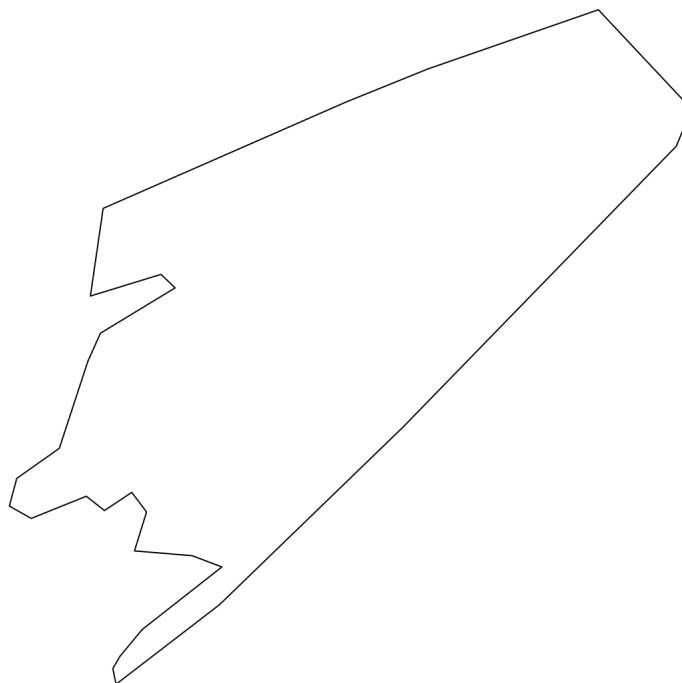
Всего разделов: 8

Всего листов выписки: 240

06.02.2024г. № КУВИ-001/2024-38063788

Кадастровый номер:

43:19:000000:49



Масштаб 1:6000

Условные обозначения:

ДОКУМЕНТ ПОДПИСАН  
ЭЛЕКТРОННОЙ ПОДПИСЬЮ

Сертификат: 00ВВ056В7401СВ38D2В3576АСDС8425108

Владелец: ФЕДЕРАЛЬНАЯ СЛУЖБА ГОСУДАРСТВЕННОЙ  
РЕГИСТРАЦИИ, КАДАСТРА И КАРТОГРАФИИ  
Действителен: с 27.06.2023 по 19.09.2024

полное наименование должности

инициалы, фамилия

Земельный участок

вид объекта недвижимости

Лист № 29 раздела 3

Всего листов раздела 3: 38

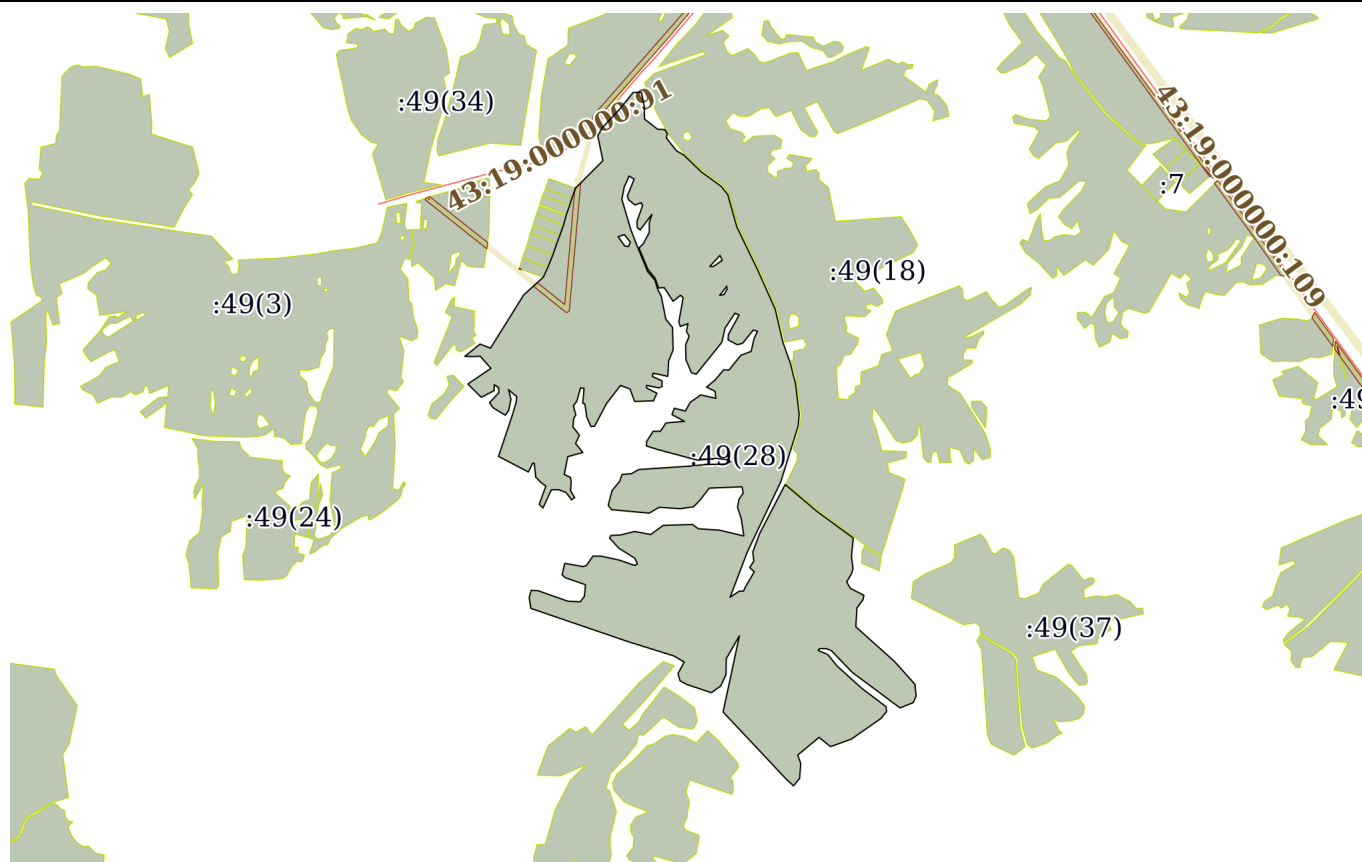
Всего разделов: 8

Всего листов выписки: 240

06.02.2024г. № КУВИ-001/2024-38063788

Кадастровый номер:

43:19:000000:49



Масштаб 1:30000

Условные обозначения:



ДОКУМЕНТ ПОДПИСАН  
ЭЛЕКТРОННОЙ ПОДПИСЬЮ

Сертификат: 00ВВ056В7401СВ38D2В3576АСDС8425108

Владелец: ФЕДЕРАЛЬНАЯ СЛУЖБА ГОСУДАРСТВЕННОЙ

РЕГИСТРАЦИИ, КАДАСТРА И КАРТОГРАФИИ

Действителен: с 27.06.2023 по 19.09.2024

полное наименование должности

инициалы, фамилия

Земельный участок

вид объекта недвижимости

Лист № 30 раздела 3

Всего листов раздела 3: 38

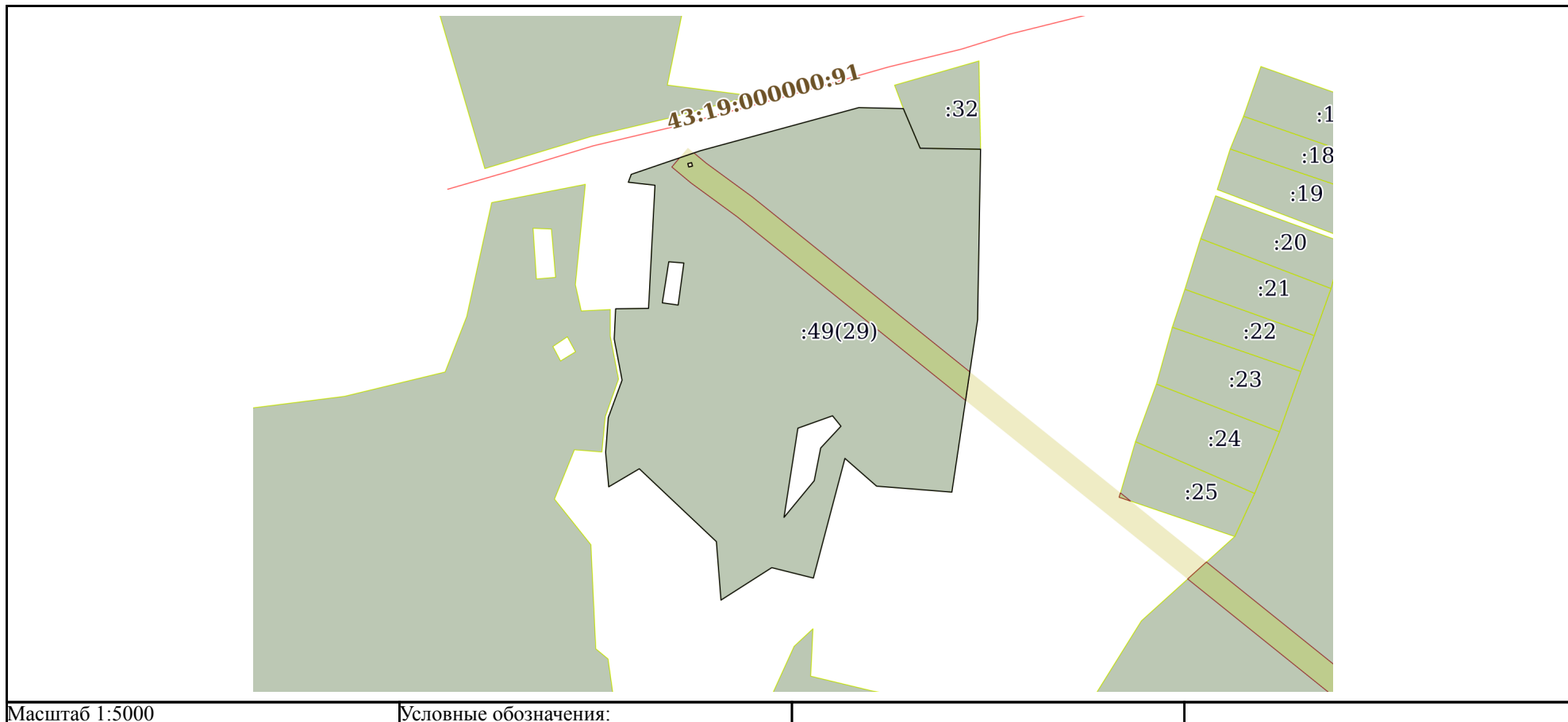
Всего разделов: 8

Всего листов выписки: 240

06.02.2024г. № КУВИ-001/2024-38063788

Кадастровый номер:

43:19:000000:49



ДОКУМЕНТ ПОДПИСАН  
ЭЛЕКТРОННОЙ ПОДПИСЬЮ

Сертификат: 00ВВ056В7401СВ38D2В3576АСDС8425108

Владелец: ФЕДЕРАЛЬНАЯ СЛУЖБА ГОСУДАРСТВЕННОЙ

РЕГИСТРАЦИИ, КАДАСТРА И КАРТОГРАФИИ

Действителен: с 27.06.2023 по 19.09.2024

полное наименование должности

инициалы, фамилия

Земельный участок

вид объекта недвижимости

Лист № 31 раздела 3

Всего листов раздела 3: 38

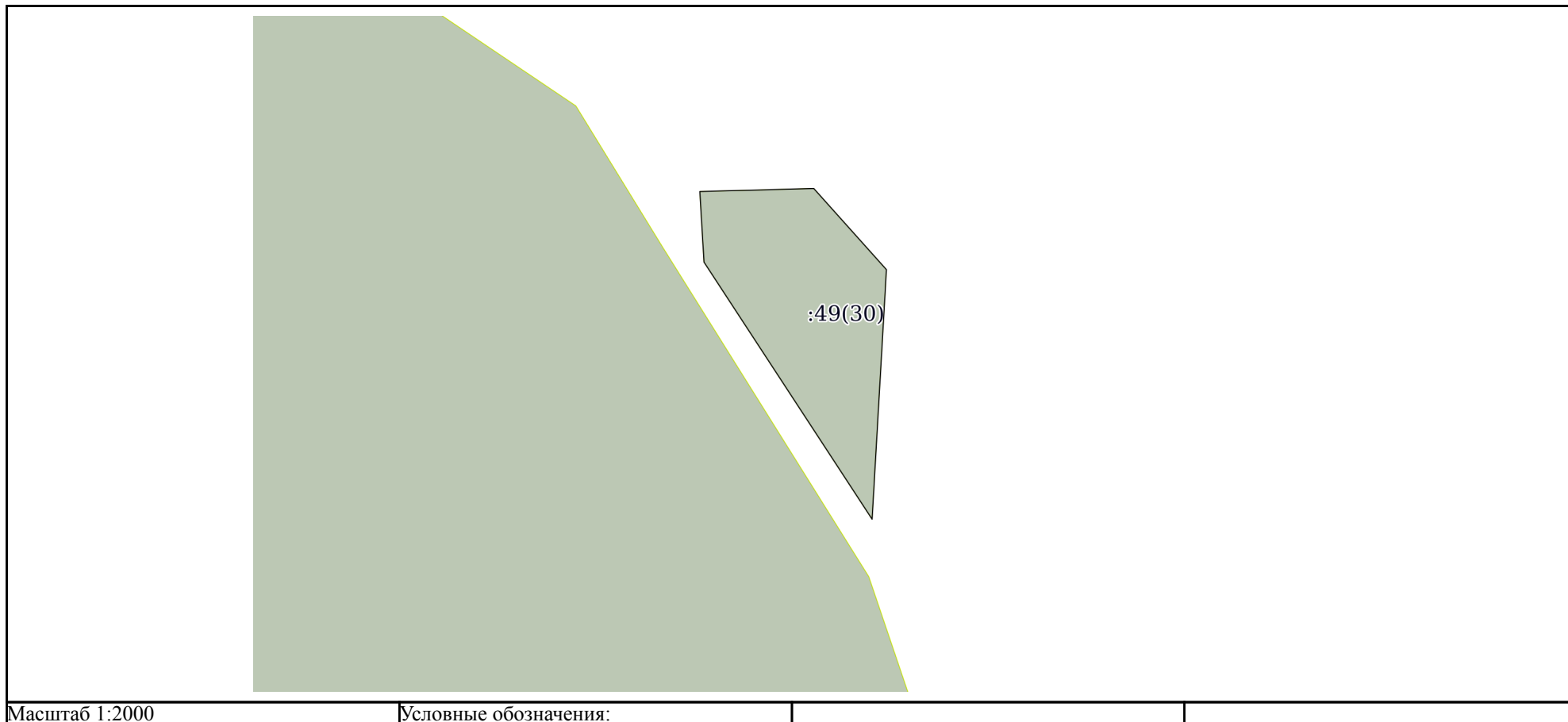
Всего разделов: 8

Всего листов выписки: 240

06.02.2024г. № КУВИ-001/2024-38063788

Кадастровый номер:

43:19:000000:49



ДОКУМЕНТ ПОДПИСАН  
ЭЛЕКТРОННОЙ ПОДПИСЬЮ

Сертификат: 00ВВ056В7401СВ38D2В3576АСDC8425108

Владелец: ФЕДЕРАЛЬНАЯ СЛУЖБА ГОСУДАРСТВЕННОЙ  
РЕГИСТРАЦИИ, КАДАСТРА И КАРТОГРАФИИ  
Действителен: с 27.06.2023 по 19.09.2024

полное наименование должности

инициалы, фамилия

Земельный участок

вид объекта недвижимости

Лист № 32 раздела 3

Всего листов раздела 3: 38

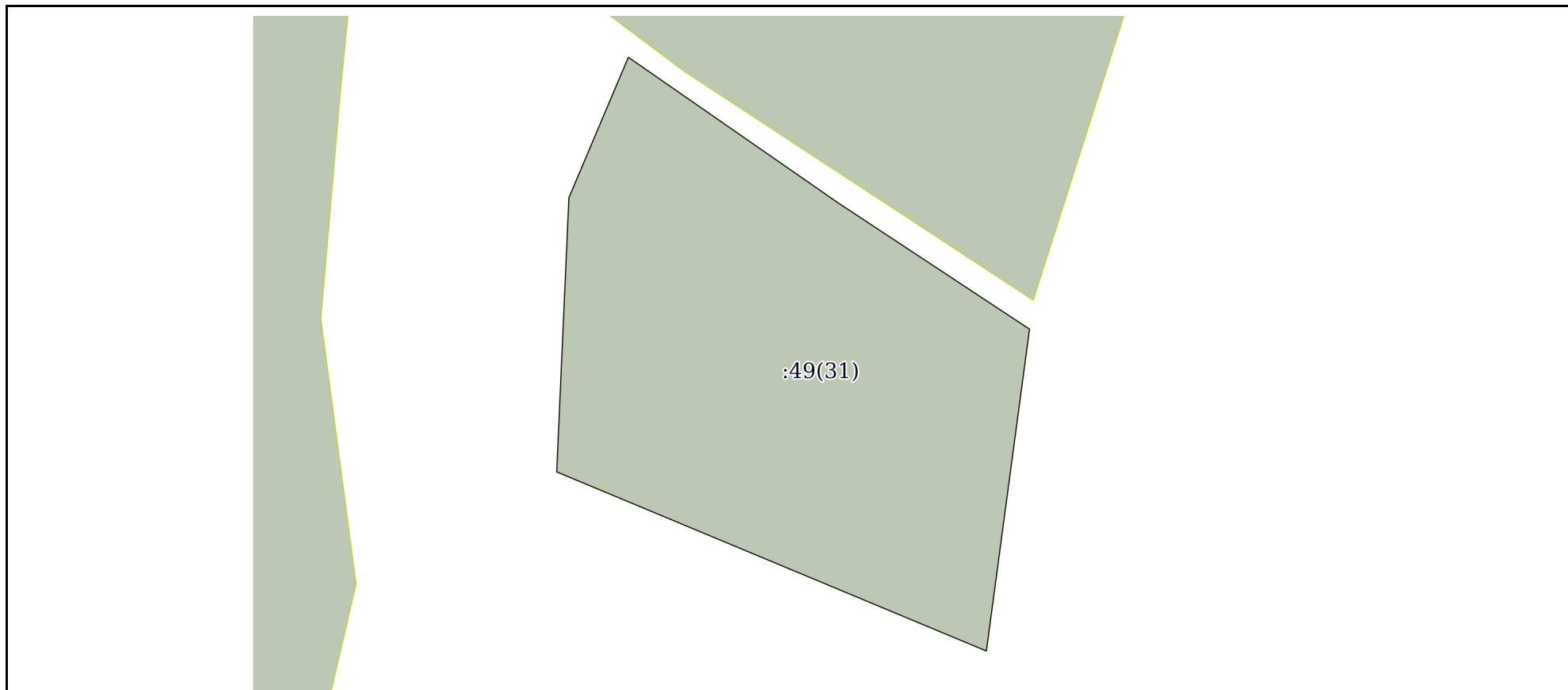
Всего разделов: 8

Всего листов выписки: 240

06.02.2024г. № КУВИ-001/2024-38063788

Кадастровый номер:

43:19:000000:49



Масштаб 1:1000

Условные обозначения:



ДОКУМЕНТ ПОДПИСАН  
ЭЛЕКТРОННОЙ ПОДПИСЬЮ

Сертификат: 00ВВ056В7401СВ38D2В3576АСDС8425108

Владелец: ФЕДЕРАЛЬНАЯ СЛУЖБА ГОСУДАРСТВЕННОЙ

РЕГИСТРАЦИИ, КАДАСТРА И КАРТОГРАФИИ

Действителен: с 27.06.2023 по 19.09.2024

полное наименование должности

инициалы, фамилия

Земельный участок

вид объекта недвижимости

Лист № 33 раздела 3

Всего листов раздела 3: 38

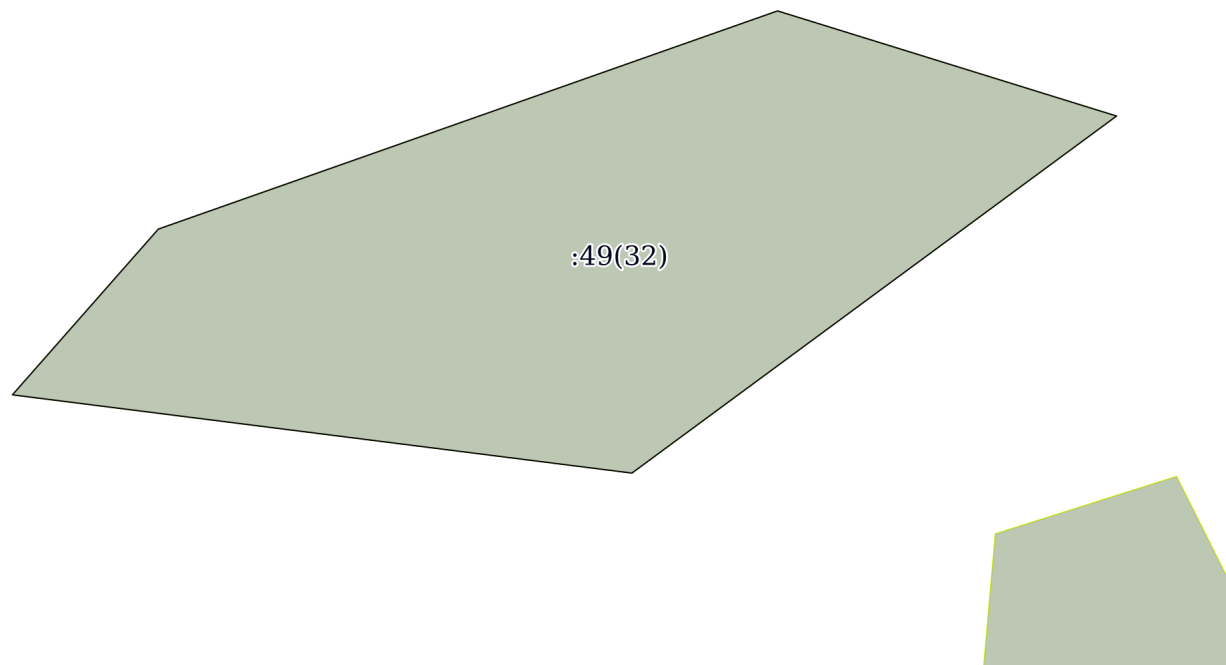
Всего разделов: 8

Всего листов выписки: 240

06.02.2024г. № КУВИ-001/2024-38063788

Кадастровый номер:

43:19:000000:49



Масштаб 1:500

Условные обозначения:

ДОКУМЕНТ ПОДПИСАН  
ЭЛЕКТРОННОЙ ПОДПИСЬЮ

Сертификат: 00ВВ056В7401СВ38D2В3576АСDС8425108

Владелец: ФЕДЕРАЛЬНАЯ СЛУЖБА ГОСУДАРСТВЕННОЙ  
РЕГИСТРАЦИИ, КАДАСТРА И КАРТОГРАФИИ  
Действителен: с 27.06.2023 по 19.09.2024

полное наименование должности

инициалы, фамилия

Земельный участок

вид объекта недвижимости

Лист № 34 раздела 3

Всего листов раздела 3: 38

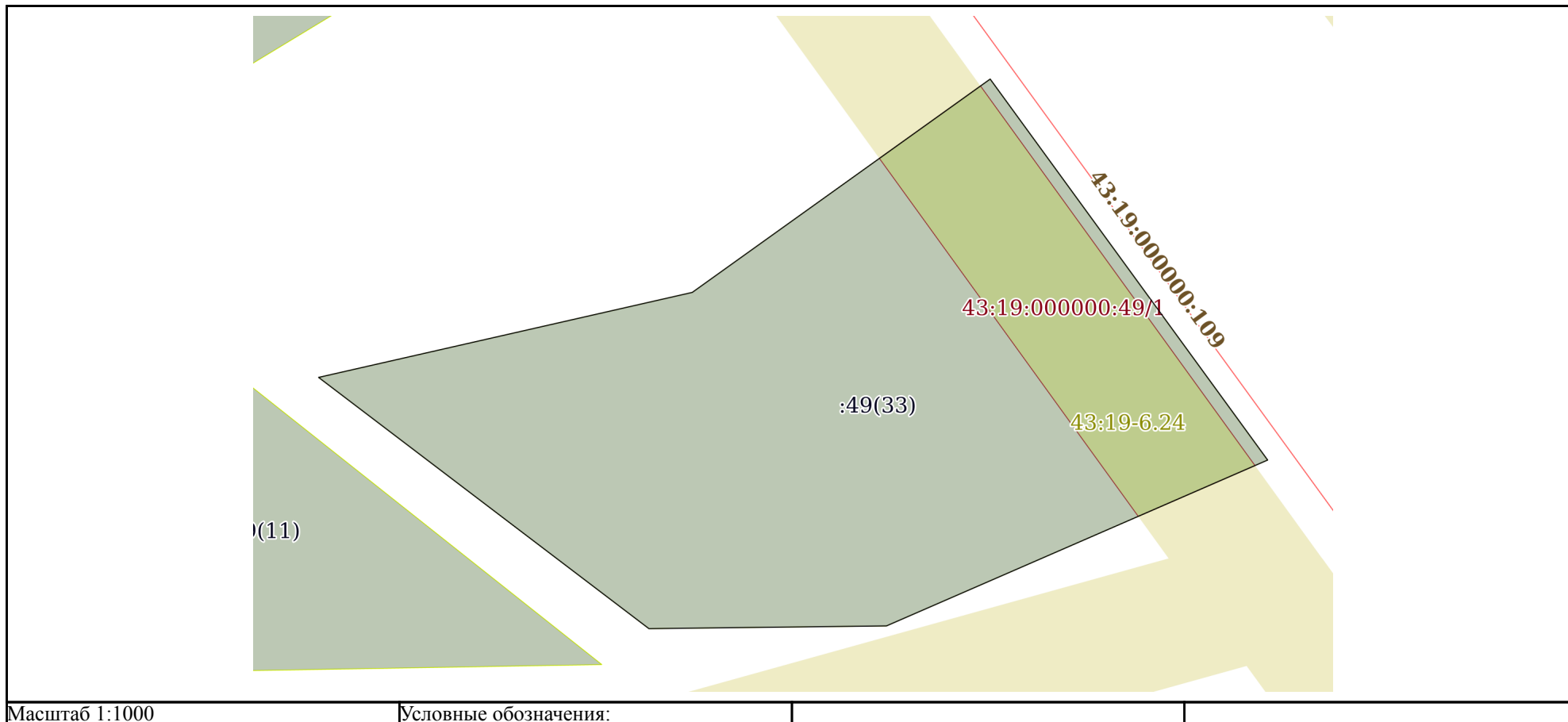
Всего разделов: 8

Всего листов выписки: 240

06.02.2024г. № КУВИ-001/2024-38063788

Кадастровый номер:

43:19:000000:49



ДОКУМЕНТ ПОДПИСАН  
ЭЛЕКТРОННОЙ ПОДПИСЬЮ

Сертификат: 00ВВ056В7401СВ38D2В3576АСDС8425108

Владелец: ФЕДЕРАЛЬНАЯ СЛУЖБА ГОСУДАРСТВЕННОЙ

РЕГИСТРАЦИИ, КАДАСТРА И КАРТОГРАФИИ

Действителен: с 27.06.2023 по 19.09.2024

полное наименование должности

инициалы, фамилия

Земельный участок

вид объекта недвижимости

Лист № 35 раздела 3

Всего листов раздела 3: 38

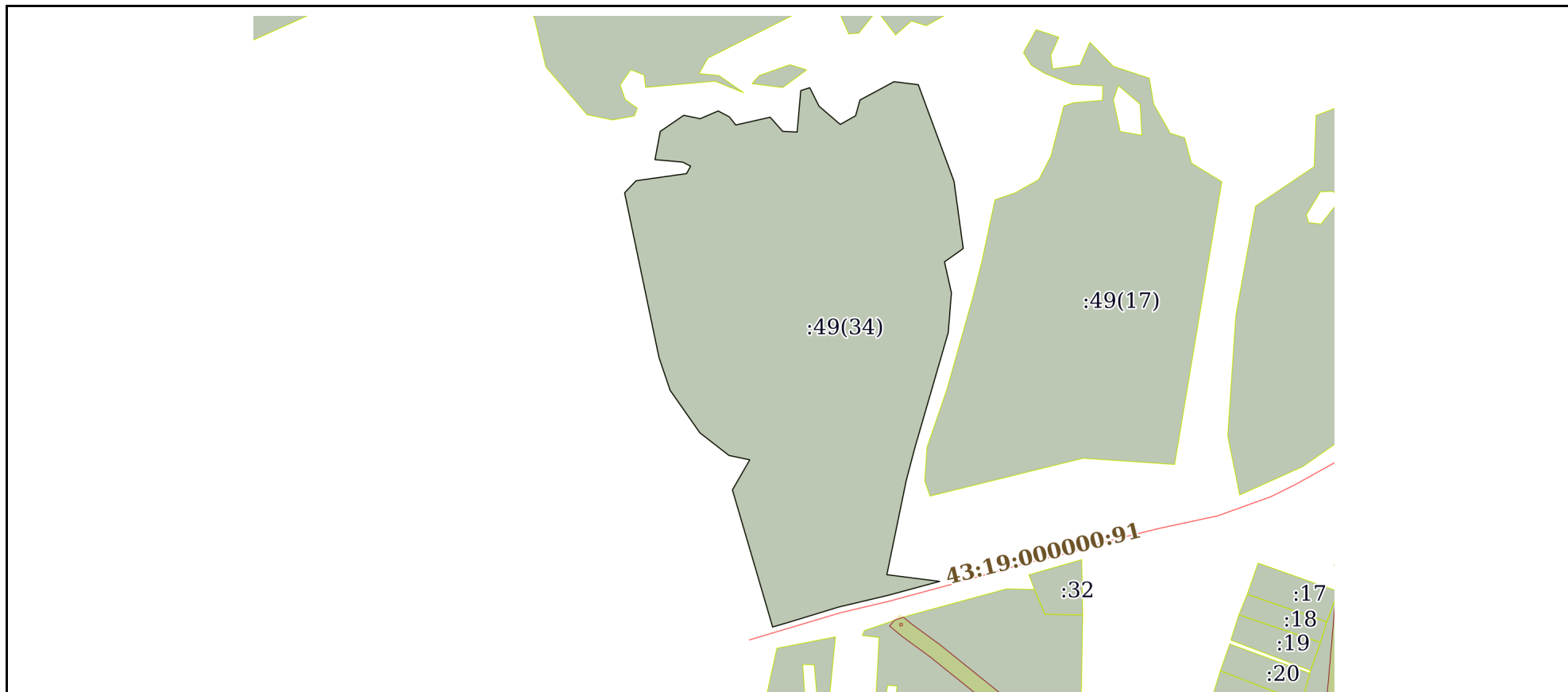
Всего разделов: 8

Всего листов выписки: 240

06.02.2024г. № КУВИ-001/2024-38063788

Кадастровый номер:

43:19:000000:49



Масштаб 1:8000

Условные обозначения:



ДОКУМЕНТ ПОДПИСАН  
ЭЛЕКТРОННОЙ ПОДПИСЬЮ

Сертификат: 00ВВ056В7401СВ38D2В3576АСDС8425108

Владелец: ФЕДЕРАЛЬНАЯ СЛУЖБА ГОСУДАРСТВЕННОЙ

РЕГИСТРАЦИИ, КАДАСТРА И КАРТОГРАФИИ

Действителен: с 27.06.2023 по 19.09.2024

полное наименование должности

инициалы, фамилия



Земельный участок

вид объекта недвижимости

Лист № 36 раздела 3

Всего листов раздела 3: 38

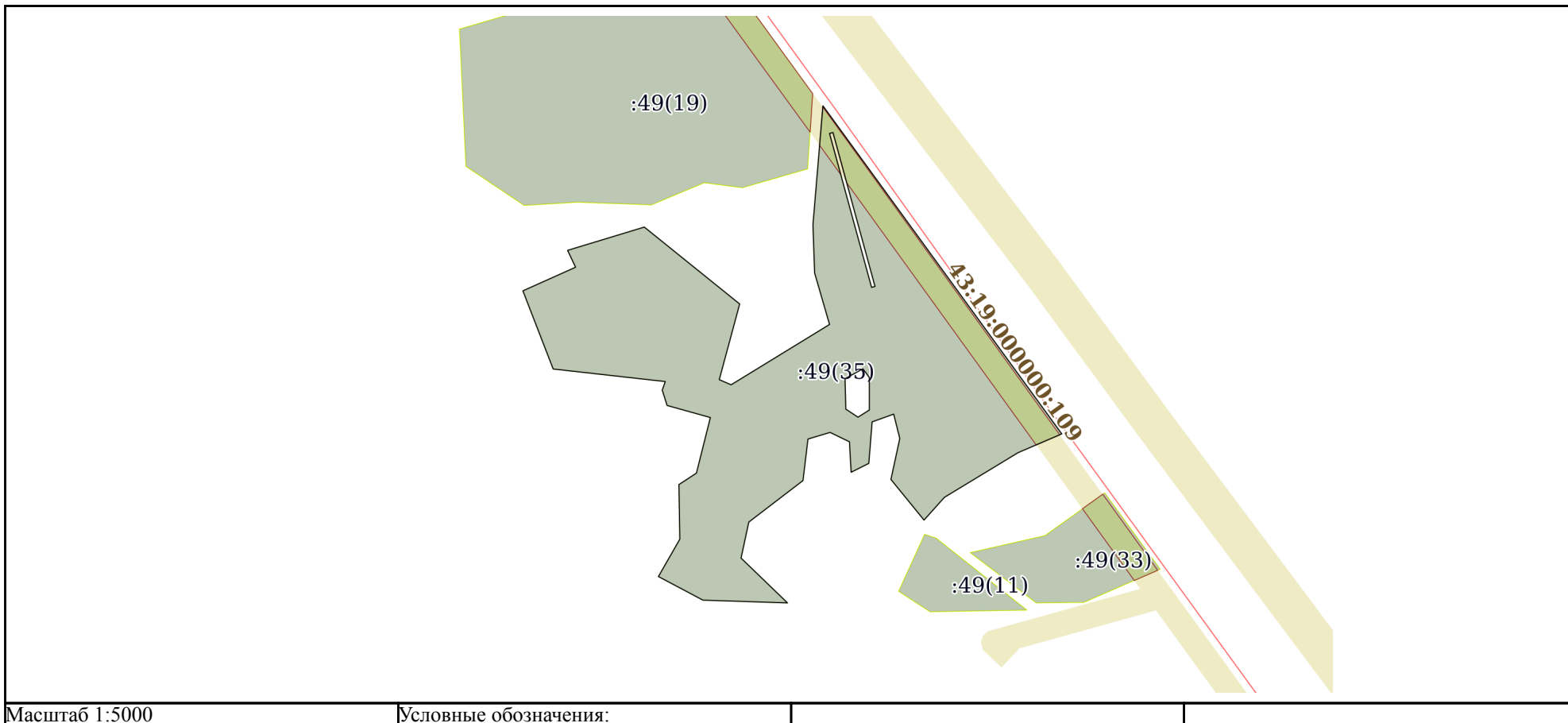
Всего разделов: 8

Всего листов выписки: 240

06.02.2024г. № КУВИ-001/2024-38063788

Кадастровый номер:

43:19:000000:49



ДОКУМЕНТ ПОДПИСАН  
ЭЛЕКТРОННОЙ ПОДПИСЬЮ

Сертификат: 00ВВ056В7401СВ38D2В3576АСDС8425108

Владелец: ФЕДЕРАЛЬНАЯ СЛУЖБА ГОСУДАРСТВЕННОЙ

РЕГИСТРАЦИИ, КАДАСТРА И КАРТОГРАФИИ

Действителен: с 27.06.2023 по 19.09.2024

полное наименование должности

инициалы, фамилия

Земельный участок

вид объекта недвижимости

Лист № 37 раздела 3

Всего листов раздела 3: 38

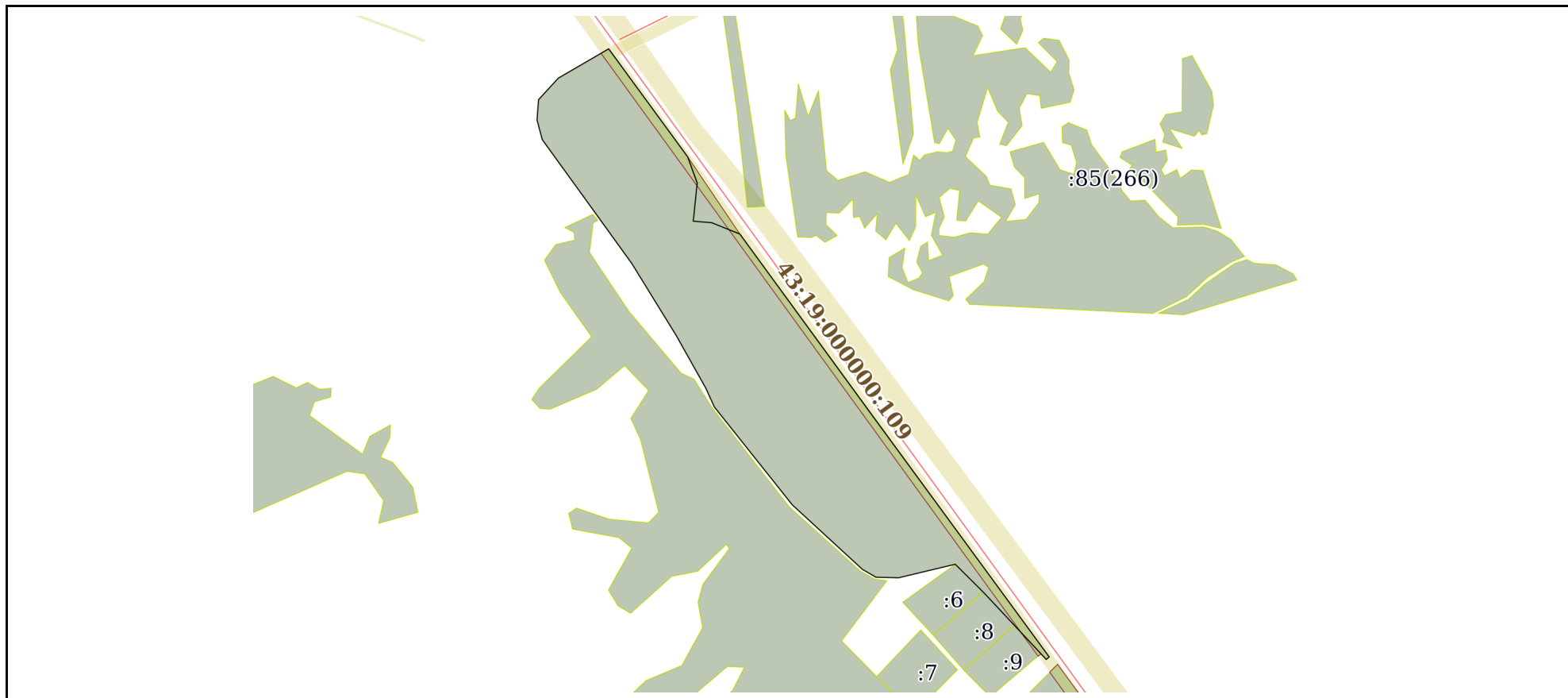
Всего разделов: 8

Всего листов выписки: 240

06.02.2024г. № КУВИ-001/2024-38063788

Кадастровый номер:

43:19:000000:49



Масштаб 1:10000

Условные обозначения:

ДОКУМЕНТ ПОДПИСАН  
ЭЛЕКТРОННОЙ ПОДПИСЬЮ

Сертификат: 00ВВ056В7401СВ38D2В3576АСDC8425108

Владелец: ФЕДЕРАЛЬНАЯ СЛУЖБА ГОСУДАРСТВЕННОЙ

РЕГИСТРАЦИИ, КАДАСТРА И КАРТОГРАФИИ

Действителен: с 27.06.2023 по 19.09.2024

полное наименование должности

инициалы, фамилия

Земельный участок

вид объекта недвижимости

Лист № 38 раздела 3

Всего листов раздела 3: 38

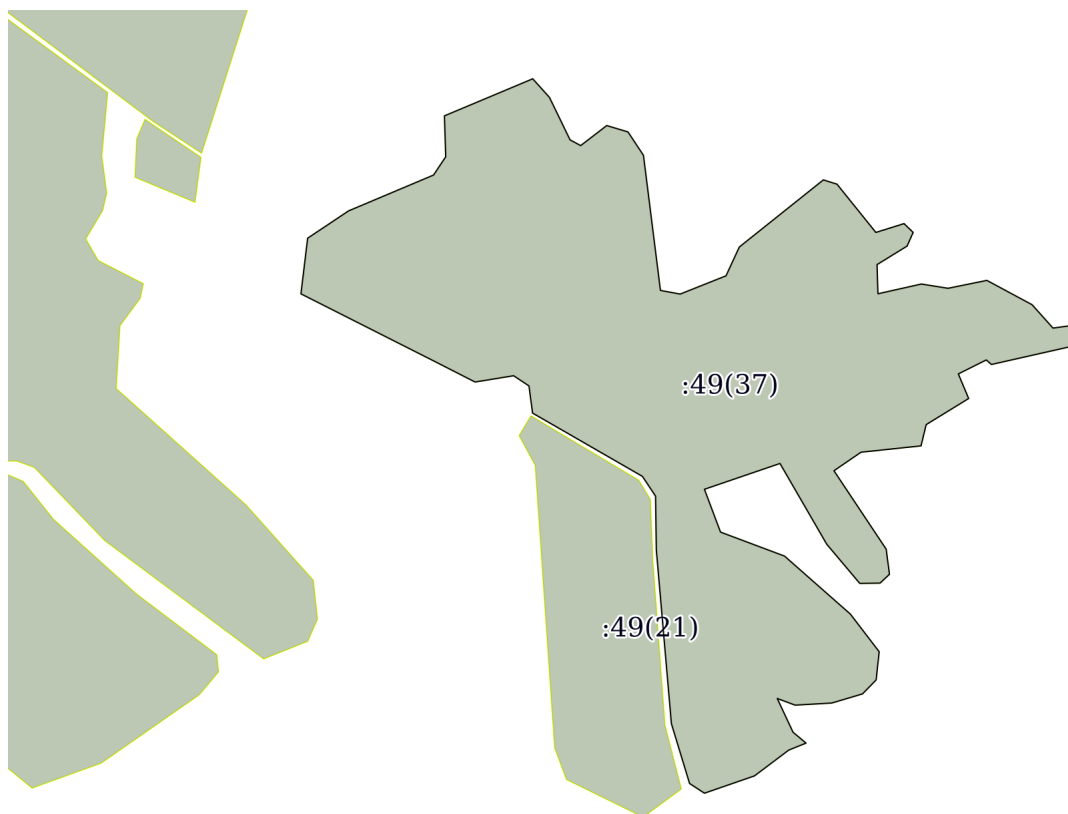
Всего разделов: 8

Всего листов выписки: 240

06.02.2024г. № КУВИ-001/2024-38063788

Кадастровый номер:

43:19:000000:49



Масштаб 1:9000

Условные обозначения:

ДОКУМЕНТ ПОДПИСАН  
ЭЛЕКТРОННОЙ ПОДПИСЬЮ

Сертификат: 00ВВ056В7401СВ38D2В3576АСDC8425108

Владелец: ФЕДЕРАЛЬНАЯ СЛУЖБА ГОСУДАРСТВЕННОЙ

РЕГИСТРАЦИИ, КАДАСТРА И КАРТОГРАФИИ

Действителен: с 27.06.2023 по 19.09.2024

полное наименование должности

инициалы, фамилия

## Выписка из Единого государственного реестра недвижимости об объекте недвижимости

## Описание местоположения земельного участка

Земельный участок			
вид объекта недвижимости			
Лист № 1 раздела 3.1	Всего листов раздела 3.1: 103	Всего разделов: 8	Всего листов выписки: 240
06.02.2024г. № КУВИ-001/2024-38063788			
Кадастровый номер:		43:19:000000:49	

Описание местоположения границ земельного участка							
№ п/п	Номер точки		Дирекционный угол	Горизонтальное проложение, м	Описание закрепления на местности	Кадастровые номера смежных участков	Сведения об адресах правообладателей смежных земельных участков
	начальная	конечная					
1	2	3	4	5	6	7	8
1	1.1.1	1.1.2	71°22.6'	21.23	данные отсутствуют	данные отсутствуют	данные отсутствуют
2	1.1.2	1.1.3	113°7.5'	51.79	данные отсутствуют	данные отсутствуют	данные отсутствуют
3	1.1.3	1.1.4	81°0.2'	198.29	данные отсутствуют	данные отсутствуют	данные отсутствуют
4	1.1.4	1.1.5	92°54.2'	36.73	данные отсутствуют	данные отсутствуют	данные отсутствуют
5	1.1.5	1.1.6	161°32.2'	116.73	данные отсутствуют	данные отсутствуют	данные отсутствуют
6	1.1.6	1.1.7	177°3.3'	250.89	данные отсутствуют	данные отсутствуют	данные отсутствуют
7	1.1.7	1.1.8	168°53.2'	72.43	данные отсутствуют	данные отсутствуют	данные отсутствуют
8	1.1.8	1.1.9	238°48.2'	109.37	данные отсутствуют	данные отсутствуют	данные отсутствуют
9	1.1.9	1.1.10	334°54.6'	40.66	данные отсутствуют	данные отсутствуют	данные отсутствуют
10	1.1.10	1.1.11	13°13.7'	70.61	данные отсутствуют	данные отсутствуют	данные отсутствуют
11	1.1.11	1.1.12	345°35.2'	51.46	данные отсутствуют	данные отсутствуют	данные отсутствуют
12	1.1.12	1.1.13	280°12.5'	114.48	данные отсутствуют	данные отсутствуют	данные отсутствуют
13	1.1.13	1.1.14	294°16.1'	75.69	данные отсутствуют	данные отсутствуют	данные отсутствуют
14	1.1.14	1.1.15	335°16.1'	31.6	данные отсутствуют	данные отсутствуют	данные отсутствуют
15	1.1.15	1.1.16	0°45.3'	91.09	данные отсутствуют	данные отсутствуют	данные отсутствуют
16	1.1.16	1.1.17	273°20.7'	39.08	данные отсутствуют	данные отсутствуют	данные отсутствуют
17	1.1.17	1.1.18	318°7.9'	39.75	данные отсутствуют	данные отсутствуют	данные отсутствуют
18	1.1.18	1.1.19	351°50.3'	96.78	данные отсутствуют	данные отсутствуют	данные отсутствуют
19	1.1.19	1.1.1	40°25.3'	25.15	данные отсутствуют	данные отсутствуют	данные отсутствуют
20	2.1.1	2.1.2	82°15.1'	22.99	данные отсутствуют	данные отсутствуют	данные отсутствуют
21	2.1.2	2.1.3	158°19.0'	26.85	данные отсутствуют	данные отсутствуют	данные отсутствуют
22	2.1.3	2.1.4	177°30.2'	63.34	данные отсутствуют	данные отсутствуют	данные отсутствуют



ДОКУМЕНТ ПОДПИСАН  
ЭЛЕКТРОННОЙ ПОДПИСЬЮ

Сертификат: 00BV056B7401CB38D2B3576ACDC8425108

Владелец: ФЕДЕРАЛЬНАЯ СЛУЖБА ГОСУДАРСТВЕННОЙ

РЕГИСТРАЦИИ, КАДАСТРА И КАРТОГРАФИИ

Действителен: с 27.06.2023 по 19.09.2024

полное наименование должности

инициалы, фамилия

## Земельный участок

вид объекта недвижимости

Лист № 2 раздела 3.1

Всего листов раздела 3.1: 103

Всего разделов: 8

Всего листов выписки: 240

06.02.2024г. № КУВИ-001/2024-38063788

Кадастровый номер:

43:19:000000:49

1	2	3	4	5	6	7	8
23	2.1.4	2.1.5	99°49.6'	79.86	данные отсутствуют	данные отсутствуют	данные отсутствуют
24	2.1.5	2.1.6	14°12.5'	110.89	данные отсутствуют	данные отсутствуют	данные отсутствуют
25	2.1.6	2.1.7	91°47.0'	64.89	данные отсутствуют	данные отсутствуют	данные отсутствуют
26	2.1.7	2.1.8	178°17.9'	48.81	данные отсутствуют	данные отсутствуют	данные отсутствуют
27	2.1.8	2.1.9	133°29.6'	20.18	данные отсутствуют	данные отсутствуют	данные отсутствуют
28	2.1.9	2.1.10	87°52.6'	28.33	данные отсутствуют	данные отсутствуют	данные отсутствуют
29	2.1.10	2.1.11	59°59.9'	39.92	данные отсутствуют	данные отсутствуют	данные отсутствуют
30	2.1.11	2.1.12	84°54.1'	55.26	данные отсутствуют	данные отсутствуют	данные отсутствуют
31	2.1.12	2.1.13	165°17.5'	32.26	данные отсутствуют	данные отсутствуют	данные отсутствуют
32	2.1.13	2.1.14	186°44.2'	34.36	данные отсутствуют	данные отсутствуют	данные отсутствуют
33	2.1.14	2.1.15	189°22.1'	50.68	данные отсутствуют	данные отсутствуют	данные отсутствуют
34	2.1.15	2.1.16	110°20.7'	19.73	данные отсутствуют	данные отсутствуют	данные отсутствуют
35	2.1.16	2.1.17	24°4.6'	38.31	данные отсутствуют	данные отсутствуют	данные отсутствуют
36	2.1.17	2.1.18	119°6.6'	26.29	данные отсутствуют	данные отсутствуют	данные отсутствуют
37	2.1.18	2.1.19	70°15.2'	23.47	данные отсутствуют	данные отсутствуют	данные отсутствуют
38	2.1.19	2.1.20	355°24.4'	81.17	данные отсутствуют	данные отсутствуют	данные отсутствуют
39	2.1.20	2.1.21	44°19.3'	26.29	данные отсутствуют	данные отсутствуют	данные отсутствуют
40	2.1.21	2.1.22	99°15.7'	25.91	данные отсутствуют	данные отсутствуют	данные отсутствуют
41	2.1.22	2.1.23	169°53.3'	79.11	данные отсутствуют	данные отсутствуют	данные отсутствуют
42	2.1.23	2.1.24	117°51.1'	20.12	данные отсутствуют	данные отсутствуют	данные отсутствуют
43	2.1.24	2.1.25	80°16.3'	54.5	данные отсутствуют	данные отсутствуют	данные отсутствуют
44	2.1.25	2.1.26	85°20.4'	61.3	данные отсутствуют	данные отсутствуют	данные отсутствуют
45	2.1.26	2.1.27	166°40.0'	58.8	данные отсутствуют	данные отсутствуют	данные отсутствуют
46	2.1.27	2.1.28	168°12.3'	216.67	данные отсутствуют	данные отсутствуют	данные отсутствуют
47	2.1.28	2.1.29	226°25.0'	44.31	данные отсутствуют	данные отсутствуют	данные отсутствуют
48	2.1.29	2.1.30	238°11.7'	29.09	данные отсутствуют	данные отсутствуют	данные отсутствуют
49	2.1.30	2.1.31	182°13.0'	9.05	данные отсутствуют	данные отсутствуют	данные отсутствуют
50	2.1.31	2.1.32	98°27.9'	27.38	данные отсутствуют	данные отсутствуют	данные отсутствуют
51	2.1.32	2.1.33	124°46.2'	20.46	данные отсутствуют	данные отсутствуют	данные отсутствуют



ДОКУМЕНТ ПОДПИСАН  
ЭЛЕКТРОННОЙ ПОДПИСЬЮ

Сертификат: 00BV056B7401CB38D2B3576ACDC8425108

Владелец: ФЕДЕРАЛЬНАЯ СЛУЖБА ГОСУДАРСТВЕННОЙ

РЕГИСТРАЦИИ, КАДАСТРА И КАРТОГРАФИИ

Действителен: с 27.06.2023 по 19.09.2024

полное наименование должности

инициалы, фамилия

Земельный участок  
вид объекта недвижимости

Лист № 3 раздела 3.1

Всего листов раздела 3.1: 103

Всего разделов: 8

Всего листов выписки: 240

06.02.2024г. № КУВИ-001/2024-38063788

Кадастровый номер:

43:19:000000:49

1	2	3	4	5	6	7	8
52	2.1.33	2.1.34	170°36.9'	55.75	данные отсутствуют	данные отсутствуют	данные отсутствуют
53	2.1.34	2.1.35	156°41.8'	34.12	данные отсутствуют	данные отсутствуют	данные отсутствуют
54	2.1.35	2.1.36	109°43.9'	43.75	данные отсутствуют	данные отсутствуют	данные отсутствуют
55	2.1.36	2.1.37	164°20.1'	36.52	данные отсутствуют	данные отсутствуют	данные отсутствуют
56	2.1.37	2.1.38	125°9.0'	21.99	данные отсутствуют	данные отсутствуют	данные отсутствуют
57	2.1.38	2.1.39	86°45.3'	48.76	данные отсутствуют	данные отсутствуют	данные отсутствуют
58	2.1.39	2.1.40	143°33.5'	57.49	данные отсутствуют	данные отсутствуют	данные отсутствуют
59	2.1.40	2.1.41	60°27.2'	17.89	данные отсутствуют	данные отсутствуют	данные отсутствуют
60	2.1.41	2.1.42	88°7.0'	21.59	данные отсутствуют	данные отсутствуют	данные отсутствуют
61	2.1.42	2.1.43	167°18.6'	54.21	данные отсутствуют	данные отсутствуют	данные отсутствуют
62	2.1.43	2.1.44	180°33.5'	47.2	данные отсутствуют	данные отсутствуют	данные отсутствуют
63	2.1.44	2.1.45	243°13.7'	44.78	данные отсутствуют	данные отсутствуют	данные отсутствуют
64	2.1.45	2.1.46	178°44.6'	58.81	данные отсутствуют	данные отсутствуют	данные отсутствуют
65	2.1.46	2.1.47	240°50.8'	31.2	данные отсутствуют	данные отсутствуют	данные отсутствуют
66	2.1.47	2.1.48	287°18.4'	21.18	данные отсутствуют	данные отсутствуют	данные отсутствуют
67	2.1.48	2.1.49	228°22.8'	28.43	данные отсутствуют	данные отсутствуют	данные отсутствуют
68	2.1.49	2.1.50	322°22.8'	41.56	данные отсутствуют	данные отсутствуют	данные отсутствуют
69	2.1.50	2.1.51	218°43.9'	39.05	данные отсутствуют	данные отсутствуют	данные отсутствуют
70	2.1.51	2.1.52	265°49.1'	13.58	данные отсутствуют	данные отсутствуют	данные отсутствуют
71	2.1.52	2.1.53	336°3.4'	40.48	данные отсутствуют	данные отсутствуют	данные отсутствуют
72	2.1.53	2.1.54	271°58.0'	33.21	данные отсутствуют	данные отсутствуют	данные отсутствуют
73	2.1.54	2.1.55	243°26.9'	55.55	данные отсутствуют	данные отсутствуют	данные отсутствуют
74	2.1.55	2.1.56	243°8.5'	101.97	данные отсутствуют	данные отсутствуют	данные отсутствуют
75	2.1.56	2.1.57	209°24.4'	23.73	данные отсутствуют	данные отсутствуют	данные отсутствуют
76	2.1.57	2.1.58	95°21.4'	26.89	данные отсутствуют	данные отсутствуют	данные отсутствуют
77	2.1.58	2.1.59	124°52.0'	41.04	данные отсутствуют	данные отсутствуют	данные отсутствуют
78	2.1.59	2.1.60	291°54.6'	41.99	данные отсутствуют	данные отсутствуют	данные отсутствуют
79	2.1.60	2.1.61	264°54.0'	94.04	данные отсутствуют	данные отсутствуют	данные отсутствуют
80	2.1.61	2.1.62	352°50.7'	16.86	данные отсутствуют	данные отсутствуют	данные отсутствуют



ДОКУМЕНТ ПОДПИСАН  
ЭЛЕКТРОННОЙ ПОДПИСЬЮ

Сертификат: 00BV056B7401CB38D2B3576ACDC8425108

Владелец: ФЕДЕРАЛЬНАЯ СЛУЖБА ГОСУДАРСТВЕННОЙ

РЕГИСТРАЦИИ, КАДАСТРА И КАРТОГРАФИИ

Действителен: с 27.06.2023 по 19.09.2024

полное наименование должности

инициалы, фамилия

## Земельный участок

вид объекта недвижимости

Лист № 4 раздела 3.1

Всего листов раздела 3.1: 103

Всего разделов: 8

Всего листов выписки: 240

06.02.2024г. № КУВИ-001/2024-38063788

Кадастровый номер:

43:19:000000:49

1	2	3	4	5	6	7	8
81	2.1.62	2.1.63	291°34.6`	19.33	данные отсутствуют	данные отсутствуют	данные отсутствуют
82	2.1.63	2.1.64	214°45.7`	24.94	данные отсутствуют	данные отсутствуют	данные отсутствуют
83	2.1.64	2.1.65	161°10.9`	20.77	данные отсутствуют	данные отсутствуют	данные отсутствуют
84	2.1.65	2.1.66	125°41.6`	20.07	данные отсутствуют	данные отсутствуют	данные отсутствуют
85	2.1.66	2.1.67	199°47.3`	11.11	данные отсутствуют	данные отсутствуют	данные отсутствуют
86	2.1.67	2.1.68	259°37.0`	30.18	данные отсутствуют	данные отсутствуют	данные отсутствуют
87	2.1.68	2.1.69	281°42.8`	35.02	данные отсутствуют	данные отсутствуют	данные отсутствуют
88	2.1.69	2.1.70	319°0.6`	45.71	данные отсутствуют	данные отсутствуют	данные отсутствуют
89	2.1.70	2.1.71	319°17.2`	39.45	данные отсутствуют	данные отсутствуют	данные отсутствуют
90	2.1.71	2.1.72	346°48.1`	68.54	данные отсутствуют	данные отсутствуют	данные отсутствуют
91	2.1.72	2.1.73	325°49.6`	61.37	данные отсутствуют	данные отсутствуют	данные отсутствуют
92	2.1.73	2.1.74	235°10.4`	67.26	данные отсутствуют	данные отсутствуют	данные отсутствуют
93	2.1.74	2.1.75	296°30.2`	25.08	данные отсутствуют	данные отсутствуют	данные отсутствуют
94	2.1.75	2.1.76	322°16.4`	80.98	данные отсутствуют	данные отсутствуют	данные отсутствуют
95	2.1.76	2.1.77	299°24.2`	37.11	данные отсутствуют	данные отсутствуют	данные отсутствуют
96	2.1.77	2.1.78	236°17.4`	32.51	данные отсутствуют	данные отсутствуют	данные отсутствуют
97	2.1.78	2.1.79	193°17.4`	37.45	данные отсутствуют	данные отсутствуют	данные отсутствуют
98	2.1.79	2.1.80	291°46.8`	20.11	данные отсутствуют	данные отсутствуют	данные отсутствуют
99	2.1.80	2.1.81	1°4.4`	58.71	данные отсутствуют	данные отсутствуют	данные отсутствуют
100	2.1.81	2.1.82	282°34.7`	10.19	данные отсутствуют	данные отсутствуют	данные отсутствуют
101	2.1.82	2.1.83	181°41.2`	27.87	данные отсутствуют	данные отсутствуют	данные отсутствуют
102	2.1.83	2.1.84	197°31.7`	82.97	данные отсутствуют	данные отсутствуют	данные отсутствуют
103	2.1.84	2.1.85	245°47.0`	158.22	данные отсутствуют	данные отсутствуют	данные отсутствуют
104	2.1.85	2.1.86	338°43.9`	36.14	данные отсутствуют	данные отсутствуют	данные отсутствуют
105	2.1.86	2.1.87	0°30.8`	102.65	данные отсутствуют	данные отсутствуют	данные отсутствуют
106	2.1.87	2.1.88	357°43.6`	60.73	данные отсутствуют	данные отсутствуют	данные отсутствуют
107	2.1.88	2.1.89	15°50.5`	33.12	данные отсутствуют	данные отсутствуют	данные отсутствуют
108	2.1.89	2.1.90	356°40.1`	118.93	данные отсутствуют	данные отсутствуют	данные отсутствуют
109	2.1.90	2.1.91	34°12.0`	63.92	данные отсутствуют	данные отсутствуют	данные отсутствуют



ДОКУМЕНТ ПОДПИСАН  
ЭЛЕКТРОННОЙ ПОДПИСЬЮ

Сертификат: 00BV056B7401CB38D2B3576ACDC8425108

Владелец: ФЕДЕРАЛЬНАЯ СЛУЖБА ГОСУДАРСТВЕННОЙ

РЕГИСТРАЦИИ, КАДАСТРА И КАРТОГРАФИИ

Действителен: с 27.06.2023 по 19.09.2024

полное наименование должности

инициалы, фамилия

## Земельный участок

вид объекта недвижимости

Лист № 5 раздела 3.1

Всего листов раздела 3.1: 103

Всего разделов: 8

Всего листов выписки: 240

06.02.2024г. № КУВИ-001/2024-38063788

Кадастровый номер:

43:19:000000:49

1	2	3	4	5	6	7	8
110	2.1.91	2.1.92	19°24.1'	111.29	данные отсутствуют	данные отсутствуют	данные отсутствуют
111	2.1.92	2.1.93	75°40.2'	33.13	данные отсутствуют	данные отсутствуют	данные отсутствуют
112	2.1.93	2.1.94	85°29.4'	129.46	данные отсутствуют	данные отсутствуют	данные отсутствуют
113	2.1.94	2.1.95	84°6.8'	91.26	данные отсутствуют	данные отсутствуют	данные отсутствуют
114	2.1.95	2.1.96	103°22.3'	30.92	данные отсутствуют	данные отсутствуют	данные отсутствуют
115	2.1.96	2.1.97	130°32.8'	57.09	данные отсутствуют	данные отсутствуют	данные отсутствуют
116	2.1.97	2.1.98	111°7.9'	23.52	данные отсутствуют	данные отсутствуют	данные отсутствуют
117	2.1.98	2.1.99	323°45.4'	57.54	данные отсутствуют	данные отсутствуют	данные отсутствуют
118	2.1.99	2.1.100	301°45.5'	43.13	данные отсутствуют	данные отсутствуют	данные отсутствуют
119	2.1.100	2.1.101	270°34.9'	61.08	данные отсутствуют	данные отсутствуют	данные отсутствуют
120	2.1.101	2.1.102	287°48.5'	43.71	данные отсутствуют	данные отсутствуют	данные отсутствуют
121	2.1.102	2.1.103	300°39.3'	45.15	данные отсутствуют	данные отсутствуют	данные отсутствуют
122	2.1.103	2.1.104	359°41.2'	104.24	данные отсутствуют	данные отсутствуют	данные отсутствуют
123	2.1.104	2.1.105	271°29.9'	10.71	данные отсутствуют	данные отсутствуют	данные отсутствуют
124	2.1.105	2.1.106	183°57.0'	90.88	данные отсутствуют	данные отсутствуют	данные отсутствуют
125	2.1.106	2.1.107	228°57.5'	15.26	данные отсутствуют	данные отсутствуют	данные отсутствуют
126	2.1.107	2.1.108	319°36.2'	21.76	данные отсутствуют	данные отсутствуют	данные отсутствуют
127	2.1.108	2.1.109	359°30.5'	105.09	данные отсутствуют	данные отсутствуют	данные отсутствуют
128	2.1.109	2.1.110	3°37.0'	101.01	данные отсутствуют	данные отсутствуют	данные отсутствуют
129	2.1.110	2.1.1	357°12.4'	44.94	данные отсутствуют	данные отсутствуют	данные отсутствуют
130	3.1.1	3.1.2	120°37.6'	29.42	данные отсутствуют	данные отсутствуют	данные отсутствуют
131	3.1.2	3.1.3	60°29.9'	45.12	данные отсутствуют	данные отсутствуют	данные отсутствуют
132	3.1.3	3.1.4	141°0.5'	41.88	данные отсутствуют	данные отсутствуют	данные отсутствуют
133	3.1.4	3.1.5	41°59.3'	278.08	данные отсутствуют	данные отсутствуют	данные отсутствуют
134	3.1.5	3.1.6	48°39.2'	131.8	данные отсутствуют	данные отсутствуют	данные отсутствуют
135	3.1.6	3.1.7	110°22.7'	49.34	данные отсутствуют	данные отсутствуют	данные отсутствуют
136	3.1.7	3.1.8	220°26.2'	76.89	данные отсутствуют	данные отсутствуют	данные отсутствуют
137	3.1.8	3.1.9	220°25.1'	114.37	данные отсутствуют	данные отсутствуют	данные отсутствуют
138	3.1.9	3.1.10	223°27.8'	124.13	данные отсутствуют	данные отсутствуют	данные отсутствуют



ДОКУМЕНТ ПОДПИСАН  
ЭЛЕКТРОННОЙ ПОДПИСЬЮ

Сертификат: 00BV056B7401CB38D2B3576ACDC8425108

Владелец: ФЕДЕРАЛЬНАЯ СЛУЖБА ГОСУДАРСТВЕННОЙ

РЕГИСТРАЦИИ, КАДАСТРА И КАРТОГРАФИИ

Действителен: с 27.06.2023 по 19.09.2024

полное наименование должности

инициалы, фамилия



## Земельный участок

вид объекта недвижимости

Лист № 6 раздела 3.1

Всего листов раздела 3.1: 103

Всего разделов: 8

Всего листов выписки: 240

06.02.2024г. № КУВИ-001/2024-38063788

Кадастровый номер:

43:19:000000:49

1	2	3	4	5	6	7	8
139	3.1.10	3.1.11	132°22.0`	34.32	данные отсутствуют	данные отсутствуют	данные отсутствуют
140	3.1.11	3.1.12	48°52.0`	54.21	данные отсутствуют	данные отсутствуют	данные отсутствуют
141	3.1.12	3.1.13	25°49.6`	31.93	данные отсутствуют	данные отсутствуют	данные отсутствуют
142	3.1.13	3.1.14	38°59.3`	69.81	данные отсутствуют	данные отсутствуют	данные отсутствуют
143	3.1.14	3.1.15	37°32.8`	70.38	данные отсутствуют	данные отсутствуют	данные отсутствуют
144	3.1.15	3.1.16	121°29.1`	67.26	данные отсутствуют	данные отсутствуют	данные отсутствуют
145	3.1.16	3.1.17	127°30.3`	84.03	данные отсутствуют	данные отсутствуют	данные отсутствуют
146	3.1.17	3.1.18	169°32.8`	54.12	данные отсутствуют	данные отсутствуют	данные отсутствуют
147	3.1.18	3.1.19	208°25.0`	35.85	данные отсутствуют	данные отсутствуют	данные отсутствуют
148	3.1.19	3.1.20	277°19.5`	56.78	данные отсутствуют	данные отсутствуют	данные отсутствуют
149	3.1.20	3.1.21	303°14.4`	73.52	данные отсутствуют	данные отсутствуют	данные отсутствуют
150	3.1.21	3.1.22	237°58.8`	12.66	данные отсутствуют	данные отсутствуют	данные отсутствуют
151	3.1.22	3.1.23	226°39.2`	94.86	данные отсутствуют	данные отсутствуют	данные отсутствуют
152	3.1.23	3.1.24	273°46.3`	23.56	данные отсутствуют	данные отсутствуют	данные отсутствуют
153	3.1.24	3.1.25	186°29.3`	34.33	данные отсутствуют	данные отсутствуют	данные отсутствуют
154	3.1.25	3.1.26	219°33.0`	73.04	данные отсутствуют	данные отсутствуют	данные отсутствуют
155	3.1.26	3.1.27	222°52.9`	90.26	данные отсутствуют	данные отсутствуют	данные отсутствуют
156	3.1.27	3.1.28	195°22.0`	60.61	данные отсутствуют	данные отсутствуют	данные отсутствуют
157	3.1.28	3.1.29	121°51.3`	14.12	данные отсутствуют	данные отсутствуют	данные отсутствуют
158	3.1.29	3.1.30	161°1.0`	89.34	данные отсутствуют	данные отсутствуют	данные отсутствуют
159	3.1.30	3.1.31	193°36.9`	103.15	данные отсутствуют	данные отсутствуют	данные отсутствуют
160	3.1.31	3.1.32	182°21.8`	31.29	данные отсутствуют	данные отсутствуют	данные отсутствуют
161	3.1.32	3.1.33	173°17.9`	44.22	данные отсутствуют	данные отсутствуют	данные отсутствуют
162	3.1.33	3.1.34	196°4.5`	33.41	данные отсутствуют	данные отсутствуют	данные отсутствуют
163	3.1.34	3.1.35	233°23.2`	28.07	данные отсутствуют	данные отсутствуют	данные отсутствуют
164	3.1.35	3.1.36	166°41.8`	58.41	данные отсутствуют	данные отсутствуют	данные отсутствуют
165	3.1.36	3.1.37	177°6.8`	30.78	данные отсутствуют	данные отсутствуют	данные отсутствуют
166	3.1.37	3.1.38	229°20.9`	31.33	данные отсутствуют	данные отсутствуют	данные отсутствуют
167	3.1.38	3.1.39	280°58.0`	42.11	данные отсутствуют	данные отсутствуют	данные отсутствуют



ДОКУМЕНТ ПОДПИСАН  
ЭЛЕКТРОННОЙ ПОДПИСЬЮ

Сертификат: 00BV056B7401CB38D2B3576ACDC8425108

Владелец: ФЕДЕРАЛЬНАЯ СЛУЖБА ГОСУДАРСТВЕННОЙ

РЕГИСТРАЦИИ, КАДАСТРА И КАРТОГРАФИИ

Действителен: с 27.06.2023 по 19.09.2024

полное наименование должности

инициалы, фамилия

Земельный участок  
вид объекта недвижимости

Лист № 7 раздела 3.1

Всего листов раздела 3.1: 103

Всего разделов: 8

Всего листов выписки: 240

06.02.2024г. № КУВИ-001/2024-38063788

Кадастровый номер:

43:19:000000:49

1	2	3	4	5	6	7	8
168	3.1.39	3.1.40	333°4.7`	148.36	данные отсутствуют	данные отсутствуют	данные отсутствуют
169	3.1.40	3.1.41	181°57.9`	22.75	данные отсутствуют	данные отсутствуют	данные отсутствуют
170	3.1.41	3.1.42	165°19.3`	128.46	данные отсутствуют	данные отсутствуют	данные отсутствуют
171	3.1.42	3.1.43	181°31.7`	106.49	данные отсутствуют	данные отсутствуют	данные отсутствуют
172	3.1.43	3.1.44	236°26.5`	28.98	данные отсутствуют	данные отсутствуют	данные отсутствуют
173	3.1.44	3.1.45	334°19.3`	74.54	данные отсутствуют	данные отсутствуют	данные отсутствуют
174	3.1.45	3.1.46	274°56.7`	21	данные отсутствуют	данные отсутствуют	данные отсутствуют
175	3.1.46	3.1.47	249°7.9`	11.62	данные отсутствуют	данные отсутствуют	данные отсутствуют
176	3.1.47	3.1.48	210°10.6`	12.85	данные отсутствуют	данные отсутствуют	данные отсутствуют
177	3.1.48	3.1.49	159°37.7`	108.24	данные отсутствуют	данные отсутствуют	данные отсутствуют
178	3.1.49	3.1.50	216°11.7`	38.02	данные отсутствуют	данные отсутствуют	данные отсутствуют
179	3.1.50	3.1.51	300°23.6`	19.15	данные отсутствуют	данные отсутствуют	данные отсутствуют
180	3.1.51	3.1.52	331°10.3`	49.84	данные отсутствуют	данные отсутствуют	данные отсутствуют
181	3.1.52	3.1.53	333°40.1`	90.29	данные отсутствуют	данные отсутствуют	данные отсутствуют
182	3.1.53	3.1.54	342°17.0`	105.91	данные отсутствуют	данные отсутствуют	данные отсутствуют
183	3.1.54	3.1.55	359°18.6`	116.32	данные отсутствуют	данные отсутствуют	данные отсутствуют
184	3.1.55	3.1.56	14°22.0`	56.74	данные отсутствуют	данные отсутствуют	данные отсутствуют
185	3.1.56	3.1.57	86°46.1`	33.18	данные отсутствуют	данные отсутствуют	данные отсутствуют
186	3.1.57	3.1.58	15°47.5`	144.01	данные отсутствуют	данные отсутствуют	данные отсутствуют
187	3.1.58	3.1.59	27°22.7`	131.88	данные отсутствуют	данные отсутствуют	данные отсутствуют
188	3.1.59	3.1.60	44°49.7`	85.52	данные отсутствуют	данные отсутствуют	данные отсутствуют
189	3.1.60	3.1.61	246°32.3`	107.82	данные отсутствуют	данные отсутствуют	данные отсутствуют
190	3.1.61	3.1.62	271°42.2`	94.51	данные отсутствуют	данные отсутствуют	данные отсутствуют
191	3.1.62	3.1.63	20°27.6`	126.87	данные отсутствуют	данные отсутствуют	данные отсутствуют
192	3.1.63	3.1.1	51°10.4`	112.1	данные отсутствуют	данные отсутствуют	данные отсутствуют
193	4.1.1	4.1.2	61°36.6`	11.8	данные отсутствуют	данные отсутствуют	данные отсутствуют
194	4.1.2	4.1.3	153°24.6`	51.16	данные отсутствуют	данные отсутствуют	данные отсутствуют
195	4.1.3	4.1.4	92°47.1`	51.86	данные отсутствуют	данные отсутствуют	данные отсутствуют
196	4.1.4	4.1.5	165°45.8`	9.03	данные отсутствуют	данные отсутствуют	данные отсутствуют



ДОКУМЕНТ ПОДПИСАН  
ЭЛЕКТРОННОЙ ПОДПИСЬЮ

Сертификат: 00BV056B7401CB38D2B3576ACDC8425108

Владелец: ФЕДЕРАЛЬНАЯ СЛУЖБА ГОСУДАРСТВЕННОЙ

РЕГИСТРАЦИИ, КАДАСТРА И КАРТОГРАФИИ

Действителен: с 27.06.2023 по 19.09.2024

полное наименование должности

инициалы, фамилия

## Земельный участок

вид объекта недвижимости

Лист № 8 раздела 3.1

Всего листов раздела 3.1: 103

Всего разделов: 8

Всего листов выписки: 240

06.02.2024г. № КУВИ-001/2024-38063788

Кадастровый номер:

43:19:000000:49

1	2	3	4	5	6	7	8
197	4.1.5	4.1.6	165°54.3`	18.89	данные отсутствуют	данные отсутствуют	данные отсутствуют
198	4.1.6	4.1.7	86°11.3`	85.45	данные отсутствуют	данные отсутствуют	данные отсутствуют
199	4.1.7	4.1.8	131°51.4`	10.06	данные отсутствуют	данные отсутствуют	данные отсутствуют
200	4.1.8	4.1.9	210°21.5`	17.37	данные отсутствуют	данные отсутствуют	данные отсутствуют
201	4.1.9	4.1.10	266°22.5`	77.67	данные отсутствуют	данные отсутствуют	данные отсутствуют
202	4.1.10	4.1.11	174°10.0`	10.13	данные отсутствуют	данные отсутствуют	данные отсутствуют
203	4.1.11	4.1.12	120°14.6`	35.9	данные отсутствуют	данные отсутствуют	данные отсутствуют
204	4.1.12	4.1.13	170°57.3`	11.51	данные отсутствуют	данные отсутствуют	данные отсутствуют
205	4.1.13	4.1.14	231°0.4`	20.95	данные отсутствуют	данные отсутствуют	данные отсутствуют
206	4.1.14	4.1.15	169°0.3`	27.11	данные отсутствуют	данные отсутствуют	данные отсутствуют
207	4.1.15	4.1.16	108°49.6`	24.01	данные отсутствуют	данные отсутствуют	данные отсутствуют
208	4.1.16	4.1.17	186°14.9`	21.32	данные отсутствуют	данные отсутствуют	данные отсутствуют
209	4.1.17	4.1.18	267°49.6`	27.15	данные отсутствуют	данные отсутствуют	данные отсутствуют
210	4.1.18	4.1.19	214°45.6`	26.73	данные отсутствуют	данные отсутствуют	данные отсутствуют
211	4.1.19	4.1.20	258°9.4`	11.35	данные отсутствуют	данные отсутствуют	данные отсутствуют
212	4.1.20	4.1.21	343°13.0`	34.01	данные отсутствуют	данные отсутствуют	данные отсутствуют
213	4.1.21	4.1.22	292°14.6`	24.57	данные отсутствуют	данные отсутствуют	данные отсутствуют
214	4.1.22	4.1.23	346°25.1`	47.31	данные отсутствуют	данные отсутствуют	данные отсутствуют
215	4.1.23	4.1.24	6°29.5`	34.32	данные отсутствуют	данные отсутствуют	данные отсутствуют
216	4.1.24	4.1.25	352°57.7`	19.01	данные отсутствуют	данные отсутствуют	данные отсутствуют
217	4.1.25	4.1.26	300°3.1`	70.15	данные отсутствуют	данные отсутствуют	данные отсутствуют
218	4.1.26	4.1.1	17°3.0`	50.51	данные отсутствуют	данные отсутствуют	данные отсутствуют
219	5.1.1	5.1.2	77°6.6`	18.56	данные отсутствуют	данные отсутствуют	данные отсутствуют
220	5.1.2	5.1.3	156°24.0`	29.05	данные отсутствуют	данные отсутствуют	данные отсутствуют
221	5.1.3	5.1.4	141°13.8`	62.3	данные отсутствуют	данные отсутствуют	данные отсутствуют
222	5.1.4	5.1.5	89°0.4`	14.98	данные отсутствуют	данные отсутствуют	данные отсутствуют
223	5.1.5	5.1.6	23°18.2`	19.34	данные отсутствуют	данные отсутствуют	данные отсутствуют
224	5.1.6	5.1.7	95°28.4`	108.1	данные отсутствуют	данные отсутствуют	данные отсутствуют
225	5.1.7	5.1.8	155°20.3`	20.99	данные отсутствуют	данные отсутствуют	данные отсутствуют



ДОКУМЕНТ ПОДПИСАН  
ЭЛЕКТРОННОЙ ПОДПИСЬЮ

Сертификат: 00BV056B7401CB38D2B3576ACDC8425108

Владелец: ФЕДЕРАЛЬНАЯ СЛУЖБА ГОСУДАРСТВЕННОЙ

РЕГИСТРАЦИИ, КАДАСТРА И КАРТОГРАФИИ

Действителен: с 27.06.2023 по 19.09.2024

полное наименование должности

инициалы, фамилия

## Земельный участок

вид объекта недвижимости

Лист № 9 раздела 3.1

Всего листов раздела 3.1: 103

Всего разделов: 8

Всего листов выписки: 240

06.02.2024г. № КУВИ-001/2024-38063788

Кадастровый номер:

43:19:000000:49

1	2	3	4	5	6	7	8
226	5.1.8	5.1.9	118°46.4'	35.96	данные отсутствуют	данные отсутствуют	данные отсутствуют
227	5.1.9	5.1.10	65°20.6'	48.33	данные отсутствуют	данные отсутствуют	данные отсутствуют
228	5.1.10	5.1.11	103°46.8'	26.07	данные отсутствуют	данные отсутствуют	данные отсутствуют
229	5.1.11	5.1.12	145°32.1'	21.93	данные отсутствуют	данные отсутствуют	данные отсутствуют
230	5.1.12	5.1.13	196°52.1'	17.82	данные отсутствуют	данные отсутствуют	данные отсутствуют
231	5.1.13	5.1.14	239°38.6'	46.18	данные отсутствуют	данные отсутствуют	данные отсутствуют
232	5.1.14	5.1.15	261°36.0'	18	данные отсутствуют	данные отсутствуют	данные отсутствуют
233	5.1.15	5.1.16	323°50.6'	34.08	данные отсутствуют	данные отсутствуют	данные отсутствуют
234	5.1.16	5.1.17	285°43.6'	46.71	данные отсутствуют	данные отсутствуют	данные отсутствуют
235	5.1.17	5.1.18	302°45.1'	48.23	данные отсутствуют	данные отсутствуют	данные отсутствуют
236	5.1.18	5.1.19	267°53.2'	56.11	данные отсутствуют	данные отсутствуют	данные отсутствуют
237	5.1.19	5.1.20	252°15.6'	33.9	данные отсутствуют	данные отсутствуют	данные отсутствуют
238	5.1.20	5.1.21	282°56.9'	49.58	данные отсутствуют	данные отсутствуют	данные отсутствуют
239	5.1.21	5.1.22	316°27.1'	36	данные отсутствуют	данные отсутствуют	данные отсутствуют
240	5.1.22	5.1.1	9°12.1'	56.54	данные отсутствуют	данные отсутствуют	данные отсутствуют
241	6.1.1	6.1.2	43°16.4'	72.75	данные отсутствуют	данные отсутствуют	данные отсутствуют
242	6.1.2	6.1.3	76°12.9'	28.2	данные отсутствуют	данные отсутствуют	данные отсутствуют
243	6.1.3	6.1.4	54°45.4'	52.82	данные отсутствуют	данные отсутствуют	данные отсутствуют
244	6.1.4	6.1.5	76°30.8'	32.16	данные отсутствуют	данные отсутствуют	данные отсутствуют
245	6.1.5	6.1.6	98°59.8'	46.3	данные отсутствуют	данные отсутствуют	данные отсутствуют
246	6.1.6	6.1.7	117°16.4'	56.39	данные отсутствуют	данные отсутствуют	данные отсутствуют
247	6.1.7	6.1.8	42°39.4'	67.1	данные отсутствуют	данные отсутствуют	данные отсутствуют
248	6.1.8	6.1.9	132°35.9'	56.87	данные отсутствуют	данные отсутствуют	данные отсутствуют
249	6.1.9	6.1.10	139°7.9'	124.37	данные отсутствуют	данные отсутствуют	данные отсутствуют
250	6.1.10	6.1.11	177°31.9'	18.11	данные отсутствуют	данные отсутствуют	данные отсутствуют
251	6.1.11	6.1.12	218°20.2'	50.4	данные отсутствуют	данные отсутствуют	данные отсутствуют
252	6.1.12	6.1.13	142°2.7'	16.37	данные отсутствуют	данные отсутствуют	данные отсутствуют
253	6.1.13	6.1.14	177°34.1'	42.68	данные отсутствуют	данные отсутствуют	данные отсутствуют
254	6.1.14	6.1.15	214°34.8'	14.11	данные отсутствуют	данные отсутствуют	данные отсутствуют



ДОКУМЕНТ ПОДПИСАН  
ЭЛЕКТРОННОЙ ПОДПИСЬЮ

Сертификат: 00BV056B7401CB38D2B3576ACDC8425108

Владелец: ФЕДЕРАЛЬНАЯ СЛУЖБА ГОСУДАРСТВЕННОЙ

РЕГИСТРАЦИИ, КАДАСТРА И КАРТОГРАФИИ

Действителен: с 27.06.2023 по 19.09.2024

полное наименование должности

инициалы, фамилия

## Земельный участок

вид объекта недвижимости

Лист № 10 раздела 3.1

Всего листов раздела 3.1: 103

Всего разделов: 8

Всего листов выписки: 240

06.02.2024г. № КУВИ-001/2024-38063788

Кадастровый номер:

43:19:000000:49

1	2	3	4	5	6	7	8
255	6.1.15	6.1.16	288°38.3`	177.37	данные отсутствуют	данные отсутствуют	данные отсутствуют
256	6.1.16	6.1.17	197°52.1`	49.25	данные отсутствуют	данные отсутствуют	данные отсутствуют
257	6.1.17	6.1.18	160°9.7`	43.41	данные отсутствуют	данные отсутствуют	данные отсутствуют
258	6.1.18	6.1.19	191°48.2`	41.7	данные отсутствуют	данные отсутствуют	данные отсутствуют
259	6.1.19	6.1.20	182°13.0`	19.9	данные отсутствуют	данные отсутствуют	данные отсутствуют
260	6.1.20	6.1.21	204°58.0`	37.34	данные отсутствуют	данные отсутствуют	данные отсутствуют
261	6.1.21	6.1.22	154°32.6`	18.03	данные отсутствуют	данные отсутствуют	данные отсутствуют
262	6.1.22	6.1.23	111°30.6`	57.76	данные отсутствуют	данные отсутствуют	данные отсутствуют
263	6.1.23	6.1.24	158°50.6`	8.59	данные отсутствуют	данные отсутствуют	данные отсутствуют
264	6.1.24	6.1.25	190°53.6`	67.57	данные отсутствуют	данные отсутствуют	данные отсутствуют
265	6.1.25	6.1.26	231°15.4`	69.3	данные отсутствуют	данные отсутствуют	данные отсутствуют
266	6.1.26	6.1.27	285°45.8`	120.92	данные отсутствуют	данные отсутствуют	данные отсутствуют
267	6.1.27	6.1.28	195°8.2`	11.37	данные отсутствуют	данные отсутствуют	данные отсутствуют
268	6.1.28	6.1.29	136°14.2`	33.44	данные отсутствуют	данные отсутствуют	данные отсутствуют
269	6.1.29	6.1.30	207°4.3`	32.94	данные отсутствуют	данные отсутствуют	данные отсутствуют
270	6.1.30	6.1.31	293°25.0`	75.74	данные отсутствуют	данные отсутствуют	данные отсутствуют
271	6.1.31	6.1.32	297°20.6`	42.76	данные отсутствуют	данные отсутствуют	данные отсутствуют
272	6.1.32	6.1.33	337°46.9`	19.12	данные отсутствуют	данные отсутствуют	данные отсутствуют
273	6.1.33	6.1.34	37°5.0`	41.13	данные отсутствуют	данные отсутствуют	данные отсутствуют
274	6.1.34	6.1.35	5°3.4`	38.13	данные отсутствуют	данные отсутствуют	данные отсутствуют
275	6.1.35	6.1.36	332°41.3`	26.46	данные отсутствуют	данные отсутствуют	данные отсутствуют
276	6.1.36	6.1.37	355°45.4`	27.98	данные отсутствуют	данные отсутствуют	данные отсутствуют
277	6.1.37	6.1.38	34°35.7`	38.45	данные отсутствуют	данные отсутствуют	данные отсутствуют
278	6.1.38	6.1.39	65°18.4`	33.42	данные отсутствуют	данные отсутствуют	данные отсутствуют
279	6.1.39	6.1.40	69°56.3`	19.94	данные отсутствуют	данные отсутствуют	данные отсутствуют
280	6.1.40	6.1.41	291°50.8`	100.35	данные отсутствуют	данные отсутствуют	данные отсутствуют
281	6.1.41	6.1.42	318°23.5`	66.11	данные отсутствуют	данные отсутствуют	данные отсутствуют
282	6.1.42	6.1.43	349°40.0`	30.38	данные отсутствуют	данные отсутствуют	данные отсутствуют
283	6.1.43	6.1.44	25°17.3`	37.15	данные отсутствуют	данные отсутствуют	данные отсутствуют



ДОКУМЕНТ ПОДПИСАН  
ЭЛЕКТРОННОЙ ПОДПИСЬЮ

Сертификат: 00BV056B7401CB38D2B3576ACDC8425108

Владелец: ФЕДЕРАЛЬНАЯ СЛУЖБА ГОСУДАРСТВЕННОЙ

РЕГИСТРАЦИИ, КАДАСТРА И КАРТОГРАФИИ

Действителен: с 27.06.2023 по 19.09.2024

полное наименование должности

инициалы, фамилия

## Земельный участок

вид объекта недвижимости

Лист № 11 раздела 3.1

Всего листов раздела 3.1: 103

Всего разделов: 8

Всего листов выписки: 240

06.02.2024г. № КУВИ-001/2024-38063788

Кадастровый номер:

43:19:000000:49

1	2	3	4	5	6	7	8
284	6.1.44	6.1.1	49°19.1'	97.29	данные отсутствуют	данные отсутствуют	данные отсутствуют
285	7.1.1	7.1.2	93°33.5'	40.76	данные отсутствуют	данные отсутствуют	данные отсутствуют
286	7.1.2	7.1.3	51°20.2'	26.78	данные отсутствуют	данные отсутствуют	данные отсутствуют
287	7.1.3	7.1.4	140°54.5'	34.48	данные отсутствуют	данные отсутствуют	данные отсутствуют
288	7.1.4	7.1.5	199°32.0'	51.98	данные отсутствуют	данные отсутствуют	данные отсутствуют
289	7.1.5	7.1.6	292°34.4'	34.44	данные отсутствуют	данные отсутствуют	данные отсутствуют
290	7.1.6	7.1.7	289°28.8'	34.52	данные отсутствуют	данные отсутствуют	данные отсутствуют
291	7.1.7	7.1.8	291°12.2'	27.9	данные отсутствуют	данные отсутствуют	данные отсутствуют
292	7.1.8	7.1.1	42°23.5'	36.19	данные отсутствуют	данные отсутствуют	данные отсутствуют
293	8.1.1	8.1.2	108°27.1'	10.33	данные отсутствуют	данные отсутствуют	данные отсутствуют
294	8.1.2	8.1.3	128°24.0'	97.64	данные отсутствуют	данные отсутствуют	данные отсутствуют
295	8.1.3	8.1.4	269°1.1'	81.66	данные отсутствуют	данные отсутствуют	данные отсутствуют
296	8.1.4	8.1.5	302°58.7'	31.71	данные отсутствуют	данные отсутствуют	данные отсутствуют
297	8.1.5	8.1.1	24°31.6'	52.83	данные отсутствуют	данные отсутствуют	данные отсутствуют
298	9.1.1	9.1.2	78°15.9'	26.94	данные отсутствуют	данные отсутствуют	данные отсутствуют
299	9.1.2	9.1.3	136°56.9'	63.65	данные отсутствуют	данные отсутствуют	данные отсутствуют
300	9.1.3	9.1.4	222°11.6'	97.91	данные отсутствуют	данные отсутствуют	данные отсутствуют
301	9.1.4	9.1.5	218°3.1'	77.21	данные отсутствуют	данные отсутствуют	данные отсутствуют
302	9.1.5	9.1.6	284°55.4'	25.04	данные отсутствуют	данные отсутствуют	данные отсутствуют
303	9.1.6	9.1.7	327°9.4'	14.27	данные отсутствуют	данные отсутствуют	данные отсутствуют
304	9.1.7	9.1.8	18°46.4'	48.07	данные отсутствуют	данные отсутствуют	данные отсутствуют
305	9.1.8	9.1.9	51°9.2'	61.35	данные отсутствуют	данные отсутствуют	данные отсутствуют
306	9.1.9	9.1.10	29°31.4'	43.75	данные отсутствуют	данные отсутствуют	данные отсутствуют
307	9.1.10	9.1.1	344°34.1'	35.14	данные отсутствуют	данные отсутствуют	данные отсутствуют
308	10.1.1	10.1.2	46°57.6'	21.92	данные отсутствуют	данные отсутствуют	данные отсутствуют
309	10.1.2	10.1.3	182°48.8'	40.14	данные отсутствуют	данные отсутствуют	данные отсутствуют
310	10.1.3	10.1.4	103°30.1'	54.23	данные отсутствуют	данные отсутствуют	данные отсутствуют
311	10.1.4	10.1.5	99°51.2'	29.39	данные отсутствуют	данные отсутствуют	данные отсутствуют
312	10.1.5	10.1.6	181°20.4'	82.52	данные отсутствуют	данные отсутствуют	данные отсутствуют



ДОКУМЕНТ ПОДПИСАН  
ЭЛЕКТРОННОЙ ПОДПИСЬЮ

Сертификат: 00BV056B7401CB38D2B3576ACDC8425108

Владелец: ФЕДЕРАЛЬНАЯ СЛУЖБА ГОСУДАРСТВЕННОЙ

РЕГИСТРАЦИИ, КАДАСТРА И КАРТОГРАФИИ

Действителен: с 27.06.2023 по 19.09.2024

полное наименование должности

инициалы, фамилия

## Земельный участок

вид объекта недвижимости

Лист № 12 раздела 3.1

Всего листов раздела 3.1: 103

Всего разделов: 8

Всего листов выписки: 240

06.02.2024г. № КУВИ-001/2024-38063788

Кадастровый номер:

43:19:000000:49

1	2	3	4	5	6	7	8
313	10.1.6	10.1.7	149°13.7'	19.33	данные отсутствуют	данные отсутствуют	данные отсутствуют
314	10.1.7	10.1.8	246°25.1'	19.5	данные отсутствуют	данные отсутствуют	данные отсутствуют
315	10.1.8	10.1.9	153°35.2'	26.89	данные отсутствуют	данные отсутствуют	данные отсутствуют
316	10.1.9	10.1.10	239°37.0'	68.65	данные отсутствуют	данные отсутствуют	данные отсутствуют
317	10.1.10	10.1.11	298°57.5'	20.67	данные отсутствуют	данные отсутствуют	данные отсутствуют
318	10.1.11	10.1.12	7°5.1'	14.19	данные отсутствуют	данные отсутствуют	данные отсутствуют
319	10.1.12	10.1.13	302°53.2'	13.24	данные отсутствуют	данные отсутствуют	данные отсутствуют
320	10.1.13	10.1.14	217°50.0'	108.53	данные отсутствуют	данные отсутствуют	данные отсутствуют
321	10.1.14	10.1.15	316°27.7'	17.75	данные отсутствуют	данные отсутствуют	данные отсутствуют
322	10.1.15	10.1.16	21°35.5'	197.28	данные отсутствуют	данные отсутствуют	данные отсутствуют
323	10.1.16	10.1.17	302°17.5'	32.4	данные отсутствуют	данные отсутствуют	данные отсутствуют
324	10.1.17	10.1.1	24°29.4'	54.23	данные отсутствуют	данные отсутствуют	данные отсутствуют
325	11.1.1	11.1.2	94°50.8'	248.48	данные отсутствуют	данные отсутствуют	данные отсутствуют
326	11.1.2	11.1.3	220°34.1'	25.26	данные отсутствуют	данные отсутствуют	данные отсутствуют
327	11.1.3	11.1.4	210°46.4'	77.2	данные отсутствуют	данные отсутствуют	данные отсутствуют
328	11.1.4	11.1.5	274°59.7'	167.57	данные отсутствуют	данные отсутствуют	данные отсутствуют
329	11.1.5	11.1.1	344°56.5'	95.19	данные отсутствуют	данные отсутствуют	данные отсутствуют
330	12.1.1	12.1.2	93°50.5'	163.88	данные отсутствуют	данные отсутствуют	данные отсутствуют
331	12.1.2	12.1.3	210°46.3'	93.21	данные отсутствуют	данные отсутствуют	данные отсутствуют
332	12.1.3	12.1.4	276°45.4'	95.97	данные отсутствуют	данные отсутствуют	данные отсутствуют
333	12.1.4	12.1.1	345°34.6'	82.38	данные отсутствуют	данные отсутствуют	данные отсутствуют
334	13.1.1	13.1.2	71°8.4'	61.78	данные отсутствуют	данные отсутствуют	данные отсутствуют
335	13.1.2	13.1.3	74°47.2'	138.57	данные отсутствуют	данные отсутствуют	данные отсутствуют
336	13.1.3	13.1.4	91°15.8'	37.64	данные отсутствуют	данные отсутствуют	данные отсутствуют
337	13.1.4	13.1.5	156°58.5'	36.36	данные отсутствуют	43:19:400501:32	данные отсутствуют
338	13.1.5	13.1.6	90°55.9'	51.03	данные отсутствуют	43:19:400501:32	данные отсутствуют
339	13.1.6	13.1.7	181°0.0'	143.88	данные отсутствуют	данные отсутствуют	данные отсутствуют
340	13.1.7	13.1.8	188°29.9'	80.32	данные отсутствуют	данные отсутствуют	данные отсутствуют
341	13.1.8	13.1.9	188°30.1'	66.82	данные отсутствуют	данные отсутствуют	данные отсутствуют



ДОКУМЕНТ ПОДПИСАН  
ЭЛЕКТРОННОЙ ПОДПИСЬЮ

Сертификат: 00BV056B7401CB38D2B3576ACDC8425108

Владелец: ФЕДЕРАЛЬНАЯ СЛУЖБА ГОСУДАРСТВЕННОЙ

РЕГИСТРАЦИИ, КАДАСТРА И КАРТОГРАФИИ

Действителен: с 27.06.2023 по 19.09.2024

полное наименование должности

инициалы, фамилия

## Земельный участок

вид объекта недвижимости

Лист № 13 раздела 3.1

Всего листов раздела 3.1: 103

Всего разделов: 8

Всего листов выписки: 240

06.02.2024г. № КУВИ-001/2024-38063788

Кадастровый номер:

43:19:000000:49

1	2	3	4	5	6	7	8
342	13.1.9	13.1.10	274°31.0'	63.76	данные отсутствуют	данные отсутствуют	данные отсутствуют
343	13.1.10	13.1.11	311°11.5'	35.56	данные отсутствуют	данные отсутствуют	данные отсутствуют
344	13.1.11	13.1.12	194°47.0'	104.45	данные отсутствуют	данные отсутствуют	данные отсутствуют
345	13.1.12	13.1.13	284°2.6'	36.22	данные отсутствуют	данные отсутствуют	данные отсутствуют
346	13.1.13	13.1.14	237°26.2'	50.89	данные отсутствуют	данные отсутствуют	данные отсутствуют
347	13.1.14	13.1.15	355°31.0'	49.5	данные отсутствуют	данные отсутствуют	данные отсутствуют
348	13.1.15	13.1.16	313°21.7'	89.56	данные отсутствуют	данные отсутствуют	данные отсутствуют
349	13.1.16	13.1.17	239°28.1'	30	данные отсутствуют	данные отсутствуют	данные отсутствуют
350	13.1.17	13.1.18	354°56.9'	29.3	данные отсутствуют	данные отсутствуют	данные отсутствуют
351	13.1.18	13.1.19	4°18.3'	29.17	данные отсутствуют	данные отсутствуют	данные отсутствуют
352	13.1.19	13.1.20	20°12.7'	33.87	данные отсутствуют	данные отсутствуют	данные отсутствуют
353	13.1.20	13.1.21	349°5.5'	35.35	данные отсутствуют	данные отсутствуют	данные отсутствуют
354	13.1.21	13.1.22	2°49.7'	25.54	данные отсутствуют	данные отсутствуют	данные отсутствуют
355	13.1.22	13.1.23	89°16.7'	27.77	данные отсутствуют	данные отсутствуют	данные отсутствуют
356	13.1.23	13.1.24	2°59.2'	104.05	данные отсутствуют	данные отсутствуют	данные отсутствуют
357	13.1.24	13.1.25	276°21.4'	22.67	данные отсутствуют	данные отсутствуют	данные отсутствуют
358	13.1.25	13.1.1	20°31.1'	7.13	данные отсутствуют	данные отсутствуют	данные отсутствуют
359	13.2.26	13.2.27	188°50.6'	76.18	данные отсутствуют	данные отсутствуют	данные отсутствуют
360	13.2.27	13.2.28	39°30.4'	40.1	данные отсутствуют	данные отсутствуют	данные отсутствуют
361	13.2.28	13.2.29	11°9.0'	28.13	данные отсутствуют	данные отсутствуют	данные отсутствуют
362	13.2.29	13.2.30	42°58.2'	25.15	данные отсутствуют	данные отсутствуют	данные отсутствуют
363	13.2.30	13.2.31	321°0.0'	11.3	данные отсутствуют	данные отсутствуют	данные отсутствуют
364	13.2.31	13.2.26	250°21.1'	31.08	данные отсутствуют	данные отсутствуют	данные отсутствуют
365	13.3.32	13.3.33	188°54.5'	35.06	данные отсутствуют	данные отсутствуют	данные отсутствуют
366	13.3.33	13.3.34	97°58.1'	13.49	данные отсутствуют	данные отсутствуют	данные отсутствуют
367	13.3.34	13.3.35	7°42.4'	35.79	данные отсутствуют	данные отсутствуют	данные отсутствуют
368	13.3.35	13.3.32	274°40.3'	12.77	данные отсутствуют	данные отсутствуют	данные отсутствуют
369	13.4.36	13.4.37	163°49.3'	3.05	данные отсутствуют	данные отсутствуют	данные отсутствуют
370	13.4.37	13.4.38	74°55.9'	3.23	данные отсутствуют	данные отсутствуют	данные отсутствуют



ДОКУМЕНТ ПОДПИСАН  
ЭЛЕКТРОННОЙ ПОДПИСЬЮ

Сертификат: 00BV056B7401CB38D2B3576ACDC8425108

Владелец: ФЕДЕРАЛЬНАЯ СЛУЖБА ГОСУДАРСТВЕННОЙ

РЕГИСТРАЦИИ, КАДАСТРА И КАРТОГРАФИИ

Действителен: с 27.06.2023 по 19.09.2024

полное наименование должности

инициалы, фамилия



Земельный участок  
вид объекта недвижимости

Лист № 14 раздела 3.1

Всего листов раздела 3.1: 103

Всего разделов: 8

Всего листов выписки: 240

06.02.2024г. № КУВИ-001/2024-38063788

Кадастровый номер:

43:19:000000:49

1	2	3	4	5	6	7	8
371	13.4.38	13.4.39	345°13.0'	2.98	данные отсутствуют	данные отсутствуют	данные отсутствуют
372	13.4.39	13.4.36	256°10.4'	3.31	данные отсутствуют	данные отсутствуют	данные отсутствуют
373	14.1.1	14.1.2	29°1.7'	35.36	данные отсутствуют	данные отсутствуют	данные отсутствуют
374	14.1.2	14.1.3	108°18.7'	32.37	данные отсутствуют	данные отсутствуют	данные отсутствуют
375	14.1.3	14.1.4	204°9.3'	26.59	данные отсутствуют	данные отсутствуют	данные отсутствуют
376	14.1.4	14.1.5	172°13.9'	18.57	данные отсутствуют	данные отсутствуют	данные отсутствуют
377	14.1.5	14.1.6	82°13.9'	37.14	данные отсутствуют	данные отсутствуют	данные отсутствуют
378	14.1.6	14.1.7	23°24.1'	33.71	данные отсутствуют	данные отсутствуют	данные отсутствуют
379	14.1.7	14.1.8	135°44.3'	45.53	данные отсутствуют	данные отсутствуют	данные отсутствуют
380	14.1.8	14.1.9	108°8.2'	51.05	данные отсутствуют	данные отсутствуют	данные отсутствуют
381	14.1.9	14.1.10	170°32.8'	35.61	данные отсутствуют	данные отсутствуют	данные отсутствуют
382	14.1.10	14.1.11	150°7.6'	45.33	данные отсутствуют	данные отсутствуют	данные отсутствуют
383	14.1.11	14.1.12	106°56.3'	20.11	данные отсутствуют	данные отсутствуют	данные отсутствуют
384	14.1.12	14.1.13	164°58.9'	35.5	данные отсутствуют	данные отсутствуют	данные отсутствуют
385	14.1.13	14.1.14	121°28.6'	48.05	данные отсутствуют	данные отсутствуют	данные отсутствуют
386	14.1.14	14.1.15	189°27.7'	358.12	данные отсутствуют	данные отсутствуют	данные отсутствуют
387	14.1.15	14.1.16	189°28.0'	28.52	данные отсутствуют	данные отсутствуют	данные отсутствуют
388	14.1.16	14.1.17	273°52.1'	124.06	данные отсутствуют	данные отсутствуют	данные отсутствуют
389	14.1.17	14.1.18	256°7.5'	50.79	данные отсутствуют	данные отсутствуют	данные отсутствуют
390	14.1.18	14.1.19	256°7.7'	162	данные отсутствуют	данные отсутствуют	данные отсутствуют
391	14.1.19	14.1.20	340°49.6'	21.83	данные отсутствуют	данные отсутствуют	данные отсутствуют
392	14.1.20	14.1.21	3°51.4'	45.2	данные отсутствуют	данные отсутствуют	данные отсутствуют
393	14.1.21	14.1.22	18°56.7'	83.87	данные отсутствуют	данные отсутствуют	данные отсутствуют
394	14.1.22	14.1.23	15°42.5'	128.27	данные отсутствуют	данные отсутствуют	данные отсутствуют
395	14.1.23	14.1.24	14°8.5'	50.26	данные отсутствуют	данные отсутствуют	данные отсутствуют
396	14.1.24	14.1.25	12°2.2'	84.21	данные отсутствуют	данные отсутствуют	данные отсутствуют
397	14.1.25	14.1.26	70°49.9'	29.11	данные отсутствуют	данные отсутствуют	данные отсутствуют
398	14.1.26	14.1.27	60°46.3'	36.29	данные отсутствуют	данные отсутствуют	данные отсутствуют
399	14.1.27	14.1.28	27°17.9'	35.95	данные отсутствуют	данные отсутствуют	данные отсутствуют



ДОКУМЕНТ ПОДПИСАН  
ЭЛЕКТРОННОЙ ПОДПИСЬЮ

Сертификат: 00BV056B7401CB38D2B3576ACDC8425108

Владелец: ФЕДЕРАЛЬНАЯ СЛУЖБА ГОСУДАРСТВЕННОЙ

РЕГИСТРАЦИИ, КАДАСТРА И КАРТОГРАФИИ

Действителен: с 27.06.2023 по 19.09.2024

полное наименование должности

инициалы, фамилия

## Земельный участок

вид объекта недвижимости

Лист № 15 раздела 3.1

Всего листов раздела 3.1: 103

Всего разделов: 8

Всего листов выписки: 240

06.02.2024г. № КУВИ-001/2024-38063788

Кадастровый номер:

43:19:000000:49

1	2	3	4	5	6	7	8
400	14.1.28	14.1.29	14°19.3'	69.29	данные отсутствуют	данные отсутствуют	данные отсутствуют
401	14.1.29	14.1.30	70°38.4'	13.51	данные отсутствуют	данные отсутствуют	данные отсутствуют
402	14.1.30	14.1.31	85°14.9'	39.6	данные отсутствуют	данные отсутствуют	данные отсутствуют
403	14.1.31	14.1.32	1°37.1'	19.47	данные отсутствуют	данные отсутствуют	данные отсутствуют
404	14.1.32	14.1.33	272°32.3'	41.09	данные отсутствуют	данные отсутствуют	данные отсутствуют
405	14.1.33	14.1.34	291°47.8'	40.34	данные отсутствуют	данные отсутствуют	данные отсутствуют
406	14.1.34	14.1.35	301°33.4'	21.23	данные отсутствуют	данные отсутствуют	данные отсутствуют
407	14.1.35	14.1.1	328°13.3'	20.03	данные отсутствуют	данные отсутствуют	данные отсутствуют
408	14.2.36	14.2.37	199°10.4'	20.37	данные отсутствуют	данные отсутствуют	данные отсутствуют
409	14.2.37	14.2.38	167°49.6'	43.63	данные отсутствуют	данные отсутствуют	данные отсутствуют
410	14.2.38	14.2.39	99°43.9'	29.7	данные отсутствуют	данные отсутствуют	данные отсутствуют
411	14.2.39	14.2.40	356°33.9'	41.9	данные отсутствуют	данные отсутствуют	данные отсутствуют
412	14.2.40	14.2.36	310°36.2'	38.55	данные отсутствуют	данные отсутствуют	данные отсутствуют
413	15.1.1	15.1.2	96°44.8'	96.78	данные отсутствуют	данные отсутствуют	данные отсутствуют
414	15.1.2	15.1.3	90°46.5'	93.86	данные отсутствуют	данные отсутствуют	данные отсутствуют
415	15.1.3	15.1.4	158°38.3'	30.77	данные отсутствуют	данные отсутствуют	данные отсутствуют
416	15.1.4	15.1.5	134°5.3'	48.92	данные отсутствуют	данные отсутствуют	данные отсутствуют
417	15.1.5	15.1.6	95°51.7'	96.75	данные отсутствуют	данные отсутствуют	данные отсутствуют
418	15.1.6	15.1.7	98°12.4'	33.28	данные отсутствуют	данные отсутствуют	данные отсутствуют
419	15.1.7	15.1.8	186°27.7'	22.84	данные отсутствуют	данные отсутствуют	данные отсутствуют
420	15.1.8	15.1.9	158°33.9'	31.06	данные отсутствуют	данные отсутствуют	данные отсутствуют
421	15.1.9	15.1.10	111°48.9'	23.65	данные отсутствуют	данные отсутствуют	данные отсутствуют
422	15.1.10	15.1.11	217°47.0'	37.03	данные отсутствуют	данные отсутствуют	данные отсутствуют
423	15.1.11	15.1.12	193°49.0'	21.48	данные отсутствуют	данные отсутствуют	данные отсутствуют
424	15.1.12	15.1.13	248°40.7'	32.2	данные отсутствуют	данные отсутствуют	данные отсутствуют
425	15.1.13	15.1.14	172°40.2'	11.44	данные отсутствуют	данные отсутствуют	данные отсутствуют
426	15.1.14	15.1.15	131°14.4'	71.05	данные отсутствуют	данные отсутствуют	данные отсутствуют
427	15.1.15	15.1.16	144°59.9'	26.8	данные отсутствуют	данные отсутствуют	данные отсутствуют
428	15.1.16	15.1.17	73°27.8'	14.12	данные отсутствуют	данные отсутствуют	данные отсутствуют



ДОКУМЕНТ ПОДПИСАН  
ЭЛЕКТРОННОЙ ПОДПИСЬЮ

Сертификат: 00BV056B7401CB38D2B3576ACDC8425108

Владелец: ФЕДЕРАЛЬНАЯ СЛУЖБА ГОСУДАРСТВЕННОЙ

РЕГИСТРАЦИИ, КАДАСТРА И КАРТОГРАФИИ

Действителен: с 27.06.2023 по 19.09.2024

полное наименование должности

инициалы, фамилия

## Земельный участок

вид объекта недвижимости

Лист № 16 раздела 3.1

Всего листов раздела 3.1: 103

Всего разделов: 8

Всего листов выписки: 240

06.02.2024г. № КУВИ-001/2024-38063788

Кадастровый номер:

43:19:000000:49

1	2	3	4	5	6	7	8
429	15.1.17	15.1.18	33°17.9'	37.65	данные отсутствуют	данные отсутствуют	данные отсутствуют
430	15.1.18	15.1.19	69°24.1'	32.26	данные отсутствуют	данные отсутствуют	данные отсутствуют
431	15.1.19	15.1.20	5°31.3'	68.38	данные отсутствуют	данные отсутствуют	данные отсутствуют
432	15.1.20	15.1.21	38°47.8'	47.9	данные отсутствуют	данные отсутствуют	данные отсутствуют
433	15.1.21	15.1.22	180°48.2'	38.46	данные отсутствуют	данные отсутствуют	данные отсутствуют
434	15.1.22	15.1.23	183°50.6'	48.63	данные отсутствуют	данные отсутствуют	данные отсутствуют
435	15.1.23	15.1.24	199°15.8'	86.99	данные отсутствуют	данные отсутствуют	данные отсутствуют
436	15.1.24	15.1.25	186°41.1'	90.19	данные отсутствуют	данные отсутствуют	данные отсутствуют
437	15.1.25	15.1.26	285°15.5'	53.2	данные отсутствуют	данные отсутствуют	данные отсутствуют
438	15.1.26	15.1.27	183°7.4'	51.4	данные отсутствуют	данные отсутствуют	данные отсутствуют
439	15.1.27	15.1.28	90°0.0'	15.86	данные отсутствуют	данные отсутствуют	данные отсутствуют
440	15.1.28	15.1.29	181°2.8'	25.2	данные отсутствуют	данные отсутствуют	данные отсутствуют
441	15.1.29	15.1.30	105°56.0'	27.17	данные отсутствуют	данные отсутствуют	данные отсутствуют
442	15.1.30	15.1.31	198°7.9'	28.02	данные отсутствуют	данные отсутствуют	данные отсутствуют
443	15.1.31	15.1.32	271°34.4'	22.94	данные отсутствуют	данные отсутствуют	данные отсутствуют
444	15.1.32	15.1.33	225°46.4'	26.68	данные отсутствуют	данные отсутствуют	данные отсутствуют
445	15.1.33	15.1.34	208°48.3'	44.52	данные отсутствуют	данные отсутствуют	данные отсутствуют
446	15.1.34	15.1.35	234°33.1'	18.71	данные отсутствуют	данные отсутствуют	данные отсутствуют
447	15.1.35	15.1.36	264°57.8'	85.33	данные отсутствуют	данные отсутствуют	данные отсутствуют
448	15.1.36	15.1.37	272°5.2'	70.85	данные отсутствуют	данные отсутствуют	данные отсутствуют
449	15.1.37	15.1.38	356°1.2'	96.82	данные отсутствуют	данные отсутствуют	данные отсутствуют
450	15.1.38	15.1.39	20°14.0'	38.89	данные отсутствуют	данные отсутствуют	данные отсутствуют
451	15.1.39	15.1.40	1°32.7'	122.79	данные отсутствуют	данные отсутствуют	данные отсутствуют
452	15.1.40	15.1.41	250°44.1'	65.07	данные отсутствуют	данные отсутствуют	данные отсутствуют
453	15.1.41	15.1.42	184°9.2'	38.66	данные отсутствуют	данные отсутствуют	данные отсутствуют
454	15.1.42	15.1.43	237°2.9'	44.11	данные отсутствуют	данные отсутствуют	данные отсутствуют
455	15.1.43	15.1.44	192°39.3'	62.49	данные отсутствуют	данные отсутствуют	данные отсутствуют
456	15.1.44	15.1.45	178°47.6'	134.79	данные отсутствуют	данные отсутствуют	данные отсутствуют
457	15.1.45	15.1.46	215°58.4'	16.36	данные отсутствуют	данные отсутствуют	данные отсутствуют



ДОКУМЕНТ ПОДПИСАН  
ЭЛЕКТРОННОЙ ПОДПИСЬЮ

Сертификат: 00BV056B7401CB38D2B3576ACDC8425108

Владелец: ФЕДЕРАЛЬНАЯ СЛУЖБА ГОСУДАРСТВЕННОЙ

РЕГИСТРАЦИИ, КАДАСТРА И КАРТОГРАФИИ

Действителен: с 27.06.2023 по 19.09.2024

полное наименование должности

инициалы, фамилия

## Земельный участок

вид объекта недвижимости

Лист № 17 раздела 3.1

Всего листов раздела 3.1: 103

Всего разделов: 8

Всего листов выписки: 240

06.02.2024г. № КУВИ-001/2024-38063788

Кадастровый номер:

43:19:000000:49

1	2	3	4	5	6	7	8
458	15.1.46	15.1.47	272°18.1'	101.83	данные отсутствуют	данные отсутствуют	данные отсутствуют
459	15.1.47	15.1.48	354°24.7'	100.73	данные отсутствуют	данные отсутствуют	данные отсутствуют
460	15.1.48	15.1.49	338°39.8'	34.11	данные отсутствуют	данные отсутствуют	данные отсутствуют
461	15.1.49	15.1.50	14°57.2'	59.1	данные отсутствуют	данные отсутствуют	данные отсутствуют
462	15.1.50	15.1.51	49°18.5'	52.7	данные отсутствуют	данные отсутствуют	данные отсутствуют
463	15.1.51	15.1.52	8°32.3'	84.13	данные отсутствуют	данные отсутствуют	данные отсутствуют
464	15.1.52	15.1.53	356°26.5'	37.53	данные отсутствуют	данные отсутствуют	данные отсутствуют
465	15.1.53	15.1.54	4°23.2'	71.01	данные отсутствуют	данные отсутствуют	данные отсутствуют
466	15.1.54	15.1.55	210°49.0'	68.59	данные отсутствуют	данные отсутствуют	данные отсутствуют
467	15.1.55	15.1.56	352°56.4'	27.34	данные отсутствуют	данные отсутствуют	данные отсутствуют
468	15.1.56	15.1.57	10°6.4'	26.5	данные отсутствуют	данные отсутствуют	данные отсутствуют
469	15.1.57	15.1.58	29°9.8'	38.17	данные отсутствуют	данные отсутствуют	данные отсутствуют
470	15.1.58	15.1.59	358°53.0'	39.54	данные отсутствуют	данные отсутствуют	данные отсутствуют
471	15.1.59	15.1.60	351°34.1'	35.26	данные отсутствуют	данные отсутствуют	данные отсутствуют
472	15.1.60	15.1.61	358°0.1'	44.47	данные отсутствуют	данные отсутствуют	данные отсутствуют
473	15.1.61	15.1.1	329°42.1'	46.08	данные отсутствуют	данные отсутствуют	данные отсутствуют
474	15.2.62	15.2.63	148°26.9'	24.08	данные отсутствуют	данные отсутствуют	данные отсутствуют
475	15.2.63	15.2.64	83°40.4'	38.02	данные отсутствуют	данные отсутствуют	данные отсутствуют
476	15.2.64	15.2.65	34°47.2'	20.46	данные отсутствуют	данные отсутствуют	данные отсутствуют
477	15.2.65	15.2.66	301°24.8'	9.84	данные отсутствуют	данные отсутствуют	данные отсутствуют
478	15.2.66	15.2.62	264°2.5'	53.95	данные отсутствуют	данные отсутствуют	данные отсутствуют
479	16.1.1	16.1.2	158°43.8'	99.93	данные отсутствуют	данные отсутствуют	данные отсутствуют
480	16.1.2	16.1.3	176°34.6'	57.26	данные отсутствуют	данные отсутствуют	данные отсутствуют
481	16.1.3	16.1.4	270°12.4'	22.09	данные отсутствуют	данные отсутствуют	данные отсутствуют
482	16.1.4	16.1.5	353°48.2'	66.05	данные отсутствуют	данные отсутствуют	данные отсутствуют
483	16.1.5	16.1.6	326°11.8'	43.8	данные отсутствуют	данные отсутствуют	данные отсутствуют
484	16.1.6	16.1.1	16°7.7'	50.11	данные отсутствуют	данные отсутствуют	данные отсутствуют
485	17.1.1	17.1.2	88°16.6'	27.61	данные отсутствуют	данные отсутствуют	данные отсутствуют
486	17.1.2	17.1.3	167°54.0'	59.87	данные отсутствуют	данные отсутствуют	данные отсутствуют



ДОКУМЕНТ ПОДПИСАН  
ЭЛЕКТРОННОЙ ПОДПИСЬЮ

Сертификат: 00BV056B7401CB38D2B3576ACDC8425108

Владелец: ФЕДЕРАЛЬНАЯ СЛУЖБА ГОСУДАРСТВЕННОЙ

РЕГИСТРАЦИИ, КАДАСТРА И КАРТОГРАФИИ

Действителен: с 27.06.2023 по 19.09.2024

полное наименование должности

инициалы, фамилия

## Земельный участок

вид объекта недвижимости

Лист № 18 раздела 3.1

Всего листов раздела 3.1: 103

Всего разделов: 8

Всего листов выписки: 240

06.02.2024г. № КУВИ-001/2024-38063788

Кадастровый номер:

43:19:000000:49

1	2	3	4	5	6	7	8
487	17.1.3	17.1.4	23°41.0'	104.11	данные отсутствуют	данные отсутствуют	данные отсутствуют
488	17.1.4	17.1.5	82°16.7'	49.79	данные отсутствуют	данные отсутствуют	данные отсутствуют
489	17.1.5	17.1.6	37°34.0'	54.88	данные отсутствуют	данные отсутствуют	данные отсутствуют
490	17.1.6	17.1.7	143°24.6'	68.75	данные отсутствуют	данные отсутствуют	данные отсутствуют
491	17.1.7	17.1.8	204°56.6'	39.67	данные отсутствуют	данные отсутствуют	данные отсутствуют
492	17.1.8	17.1.9	192°31.6'	30.84	данные отсутствуют	данные отсутствуют	данные отсутствуют
493	17.1.9	17.1.10	145°17.3'	13.22	данные отсутствуют	данные отсутствуют	данные отсутствуют
494	17.1.10	17.1.11	204°29.8'	67.43	данные отсутствуют	данные отсутствуют	данные отсутствуют
495	17.1.11	17.1.12	291°8.0'	32.03	данные отсутствуют	данные отсутствуют	данные отсутствуют
496	17.1.12	17.1.13	290°11.5'	73.76	данные отсутствуют	данные отсутствуют	данные отсутствуют
497	17.1.13	17.1.14	290°7.5'	46.85	данные отсутствуют	данные отсутствуют	данные отсутствуют
498	17.1.14	17.1.15	289°27.2'	52.88	данные отсутствуют	данные отсутствуют	данные отсутствуют
499	17.1.15	17.1.16	268°57.6'	9.92	данные отсутствуют	данные отсутствуют	данные отсутствуют
500	17.1.16	17.1.1	49°23.7'	53.98	данные отсутствуют	данные отсутствуют	данные отсутствуют
501	18.1.1	18.1.2	66°22.3'	213.22	данные отсутствуют	данные отсутствуют	данные отсутствуют
502	18.1.2	18.1.3	68°0.1'	70.9	данные отсутствуют	данные отсутствуют	данные отсутствуют
503	18.1.3	18.1.4	70°52.0'	145.2	данные отсутствуют	данные отсутствуют	данные отсутствуют
504	18.1.4	18.1.5	136°47.0'	109.54	данные отсутствуют	данные отсутствуют	данные отсутствуют
505	18.1.5	18.1.6	202°30.4'	32.29	данные отсутствуют	данные отсутствуют	данные отсутствуют
506	18.1.6	18.1.7	224°14.0'	314.74	данные отсутствуют	данные отсутствуют	данные отсутствуют
507	18.1.7	18.1.8	225°57.8'	205.63	данные отсутствуют	данные отсутствуют	данные отсутствуют
508	18.1.8	18.1.9	232°27.8'	104.83	данные отсутствуют	данные отсутствуют	данные отсутствуют
509	18.1.9	18.1.10	348°11.5'	12.85	данные отсутствуют	данные отсутствуют	данные отсутствуют
510	18.1.10	18.1.11	30°19.4'	11.53	данные отсутствуют	данные отсутствуют	данные отсутствуют
511	18.1.11	18.1.12	39°43.9'	27.88	данные отсутствуют	данные отсутствуют	данные отсутствуют
512	18.1.12	18.1.13	51°53.5'	81.44	данные отсутствуют	данные отсутствуют	данные отсутствуют
513	18.1.13	18.1.14	290°49.3'	25.43	данные отсутствуют	данные отсутствуют	данные отсутствуют
514	18.1.14	18.1.15	274°46.1'	46.67	данные отсутствуют	данные отсутствуют	данные отсутствуют
515	18.1.15	18.1.16	17°13.3'	32.73	данные отсутствуют	данные отсутствуют	данные отсутствуют



ДОКУМЕНТ ПОДПИСАН  
ЭЛЕКТРОННОЙ ПОДПИСЬЮ

Сертификат: 00BV056B7401CB38D2B3576ACDC8425108

Владелец: ФЕДЕРАЛЬНАЯ СЛУЖБА ГОСУДАРСТВЕННОЙ

РЕГИСТРАЦИИ, КАДАСТРА И КАРТОГРАФИИ

Действителен: с 27.06.2023 по 19.09.2024

полное наименование должности

инициалы, фамилия

## Земельный участок

вид объекта недвижимости

Лист № 19 раздела 3.1

Всего листов раздела 3.1: 103

Всего разделов: 8

Всего листов выписки: 240

06.02.2024г. № КУВИ-001/2024-38063788

Кадастровый номер:

43:19:000000:49

1	2	3	4	5	6	7	8
516	18.1.16	18.1.17	322°59.5'	19.74	данные отсутствуют	данные отсутствуют	данные отсутствуют
517	18.1.17	18.1.18	236°22.9'	26.37	данные отсутствуют	данные отсутствуют	данные отсутствуют
518	18.1.18	18.1.19	308°13.6'	18.59	данные отсутствуют	данные отсутствуют	данные отсутствуют
519	18.1.19	18.1.20	248°4.9'	47.76	данные отсутствуют	данные отсутствуют	данные отсутствуют
520	18.1.20	18.1.21	299°31.4'	20.19	данные отсутствуют	данные отсутствуют	данные отсутствуют
521	18.1.21	18.1.22	14°58.0'	23	данные отсутствуют	данные отсутствуют	данные отсутствуют
522	18.1.22	18.1.23	54°47.8'	41.89	данные отсутствуют	данные отсутствуют	данные отсутствуют
523	18.1.23	18.1.24	18°11.0'	73.7	данные отсутствуют	данные отсутствуют	данные отсутствуют
524	18.1.24	18.1.25	24°9.1'	24.64	данные отсутствуют	данные отсутствуют	данные отсутствуют
525	18.1.25	18.1.26	58°45.9'	70.25	данные отсутствуют	данные отсутствуют	данные отсутствуют
526	18.1.26	18.1.27	313°39.5'	15.72	данные отсутствуют	данные отсутствуют	данные отсутствуют
527	18.1.27	18.1.28	252°56.8'	59.4	данные отсутствуют	данные отсутствуют	данные отсутствуют
528	18.1.28	18.1.1	8°17.6'	71.19	данные отсутствуют	данные отсутствуют	данные отсутствуют
529	19.1.1	19.1.2	73°7.8'	67.64	данные отсутствуют	данные отсутствуют	данные отсутствуют
530	19.1.2	19.1.3	128°51.1'	103.32	данные отсутствуют	данные отсутствуют	данные отсутствуют
531	19.1.3	19.1.4	195°6.2'	66.05	данные отсутствуют	данные отсутствуют	данные отсутствуют
532	19.1.4	19.1.5	113°33.1'	10.89	данные отсутствуют	данные отсутствуют	данные отсутствуют
533	19.1.5	19.1.6	58°31.3'	97.38	данные отсутствуют	данные отсутствуют	данные отсутствуют
534	19.1.6	19.1.7	343°48.4'	45.18	данные отсутствуют	данные отсутствуют	данные отсутствуют
535	19.1.7	19.1.8	358°1.5'	40.62	данные отсутствуют	данные отсутствуют	данные отсутствуют
536	19.1.8	19.1.9	4°47.2'	100.66	данные отсутствуют	данные отсутствуют	данные отсутствуют
537	19.1.9	19.1.10	143°54.9'	342.2	данные отсутствуют	данные отсутствуют	данные отсутствуют
538	19.1.10	19.1.11	246°48.5'	40.05	данные отсутствуют	данные отсутствуют	данные отсутствуют
539	19.1.11	19.1.12	238°47.3'	72.77	данные отсутствуют	данные отсутствуют	данные отсутствуют
540	19.1.12	19.1.13	221°53.6'	25.71	данные отсутствуют	данные отсутствуют	данные отсутствуют
541	19.1.13	19.1.14	320°46.6'	44.19	данные отсутствуют	данные отсутствуют	данные отсутствуют
542	19.1.14	19.1.15	12°12.4'	35.33	данные отсутствуют	данные отсутствуют	данные отсутствуют
543	19.1.15	19.1.16	345°56.6'	21.16	данные отсутствуют	данные отсутствуют	данные отсутствуют
544	19.1.16	19.1.17	250°15.1'	19.33	данные отсутствуют	данные отсутствуют	данные отсутствуют



ДОКУМЕНТ ПОДПИСАН  
ЭЛЕКТРОННОЙ ПОДПИСЬЮ

Сертификат: 00BV056B7401CB38D2B3576ACDC8425108

Владелец: ФЕДЕРАЛЬНАЯ СЛУЖБА ГОСУДАРСТВЕННОЙ

РЕГИСТРАЦИИ, КАДАСТРА И КАРТОГРАФИИ

Действителен: с 27.06.2023 по 19.09.2024

полное наименование должности

инициалы, фамилия

## Земельный участок

вид объекта недвижимости

Лист № 20 раздела 3.1

Всего листов раздела 3.1: 103

Всего разделов: 8

Всего листов выписки: 240

06.02.2024г. № КУВИ-001/2024-38063788

Кадастровый номер:

43:19:000000:49

1	2	3	4	5	6	7	8
545	19.1.17	19.1.18	184°34.4'	35.11	данные отсутствуют	данные отсутствуют	данные отсутствуют
546	19.1.18	19.1.19	243°27.0'	16.69	данные отсутствуют	данные отсутствуют	данные отсутствуют
547	19.1.19	19.1.20	356°52.6'	25.7	данные отсутствуют	данные отсутствуют	данные отсутствуют
548	19.1.20	19.1.21	295°54.1'	18.15	данные отсутствуют	данные отсутствуют	данные отсутствуют
549	19.1.21	19.1.22	253°18.2'	19.49	данные отсутствуют	данные отсутствуют	данные отсутствуют
550	19.1.22	19.1.23	186°50.7'	35.24	данные отсутствуют	данные отсутствуют	данные отсутствуют
551	19.1.23	19.1.24	232°34.4'	57.57	данные отсутствуют	данные отсутствуют	данные отсутствуют
552	19.1.24	19.1.25	192°9.0'	31.02	данные отсутствуют	данные отсутствуют	данные отсутствуют
553	19.1.25	19.1.26	133°57.5'	54.44	данные отсутствуют	данные отсутствуют	данные отсутствуют
554	19.1.26	19.1.27	271°52.1'	71.43	данные отсутствуют	данные отсутствуют	данные отсутствуют
555	19.1.27	19.1.28	297°54.6'	42.49	данные отсутствуют	данные отсутствуют	данные отсутствуют
556	19.1.28	19.1.29	29°51.1'	36.34	данные отсутствуют	данные отсутствуют	данные отсутствуют
557	19.1.29	19.1.30	359°1.7'	46	данные отсутствуют	данные отсутствуют	данные отсутствуют
558	19.1.30	19.1.31	56°45.6'	17.66	данные отсутствуют	данные отсутствуют	данные отсутствуют
559	19.1.31	19.1.32	14°6.5'	48.29	данные отсутствуют	данные отсутствуют	данные отсутствуют
560	19.1.32	19.1.33	285°32.6'	37.88	данные отсутствуют	данные отсутствуют	данные отсутствуют
561	19.1.33	19.1.34	342°16.4'	13.56	данные отсутствуют	данные отсутствуют	данные отсутствуют
562	19.1.34	19.1.35	19°36.8'	7.69	данные отсутствуют	данные отсутствуют	данные отсутствуют
563	19.1.35	19.1.36	276°23.3'	95.17	данные отсутствуют	данные отсутствуют	данные отсутствуют
564	19.1.36	19.1.37	338°47.7'	70.66	данные отсутствуют	данные отсутствуют	данные отсутствуют
565	19.1.37	19.1.38	65°52.6'	48.69	данные отсутствуют	данные отсутствуют	данные отсутствуют
566	19.1.38	19.1.1	334°41.4'	15.72	данные отсутствуют	данные отсутствуют	данные отсутствуют
567	19.2.39	19.2.40	178°26.2'	25.67	данные отсутствуют	данные отсутствуют	данные отсутствуют
568	19.2.40	19.2.41	123°23.6'	12.3	данные отсутствуют	данные отсутствуют	данные отсутствуют
569	19.2.41	19.2.42	57°35.2'	11.32	данные отсутствуют	данные отсутствуют	данные отсутствуют
570	19.2.42	19.2.43	0°0.0'	27.29	данные отсутствуют	данные отсутствуют	данные отсутствуют
571	19.2.43	19.2.44	324°20.3'	9.19	данные отсутствуют	данные отсутствуют	данные отсутствуют
572	19.2.44	19.2.39	241°1.6'	17.34	данные отсутствуют	данные отсутствуют	данные отсутствуют
573	19.3.45	19.3.46	164°42.6'	134.47	данные отсутствуют	данные отсутствуют	данные отсутствуют



ДОКУМЕНТ ПОДПИСАН  
ЭЛЕКТРОННОЙ ПОДПИСЬЮ

Сертификат: 00BV056B7401CB38D2B3576ACDC8425108

Владелец: ФЕДЕРАЛЬНАЯ СЛУЖБА ГОСУДАРСТВЕННОЙ

РЕГИСТРАЦИИ, КАДАСТРА И КАРТОГРАФИИ

Действителен: с 27.06.2023 по 19.09.2024

полное наименование должности

инициалы, фамилия

## Земельный участок

вид объекта недвижимости

Лист № 21 раздела 3.1

Всего листов раздела 3.1: 103

Всего разделов: 8

Всего листов выписки: 240

06.02.2024г. № КУВИ-001/2024-38063788

Кадастровый номер:

43:19:000000:49

1	2	3	4	5	6	7	8
574	19.3.46	19.3.47	74°42.7'	3	данные отсутствуют	данные отсутствуют	данные отсутствуют
575	19.3.47	19.3.48	344°42.6'	134.47	данные отсутствуют	данные отсутствуют	данные отсутствуют
576	19.3.48	19.3.45	254°42.7'	3	данные отсутствуют	данные отсутствуют	данные отсутствуют
577	20.1.1	20.1.2	59°52.7'	98.34	данные отсутствуют	данные отсутствуют	данные отсутствуют
578	20.1.2	20.1.3	143°45.8'	225.74	данные отсутствуют	данные отсутствуют	данные отсутствуют
579	20.1.3	20.1.4	159°58.1'	47	данные отсутствуют	43:19:000000:85(317)	данные отсутствуют
580	20.1.4	20.1.5	185°55.9'	64.75	данные отсутствуют	43:19:000000:85(317)	данные отсутствуют
581	20.1.5	20.1.6	94°38.3'	31.04	данные отсутствуют	43:19:000000:85(317)	данные отсутствуют
582	20.1.6	20.1.7	111°47.3'	51.4	данные отсутствуют	43:19:000000:85(317)	данные отсутствуют
583	20.1.7	20.1.8	143°50.7'	389.95	данные отсутствуют	данные отсутствуют	данные отсутствуют
584	20.1.8	20.1.9	143°42.5'	494.2	данные отсутствуют	данные отсутствуют	данные отсутствуют
585	20.1.9	20.1.10	228°8.2'	6.59	данные отсутствуют	данные отсутствуют	данные отсутствуют
586	20.1.10	20.1.11	316°45.1'	13.19	данные отсутствуют	данные отсутствуют	данные отсутствуют
587	20.1.11	20.1.12	316°53.5'	66.2	данные отсутствуют	43:19:400301:9	данные отсутствуют
588	20.1.12	20.1.13	316°50.2'	76.79	данные отсутствуют	43:19:400301:8	данные отсутствуют
589	20.1.13	20.1.14	314°48.2'	66.2	данные отсутствуют	43:19:400301:6	данные отсутствуют
590	20.1.14	20.1.15	256°35.0'	98.14	данные отсутствуют	данные отсутствуют	данные отсутствуют
591	20.1.15	20.1.16	271°15.1'	38.49	данные отсутствуют	данные отсутствуют	данные отсутствуют
592	20.1.16	20.1.17	300°11.3'	26.61	данные отсутствуют	данные отсутствуют	данные отсутствуют
593	20.1.17	20.1.18	312°34.6'	160.71	данные отсутствуют	данные отсутствуют	данные отсутствуют
594	20.1.18	20.1.19	321°25.7'	211.28	данные отсутствуют	данные отсутствуют	данные отсутствуют
595	20.1.19	20.1.20	335°36.5'	34.43	данные отсутствуют	данные отсутствуют	данные отсутствуют
596	20.1.20	20.1.21	330°38.0'	101.76	данные отсутствуют	данные отсутствуют	данные отсутствуют
597	20.1.21	20.1.22	328°18.3'	143	данные отсутствуют	данные отсутствуют	данные отсутствуют
598	20.1.22	20.1.23	324°7.7'	124.89	данные отсутствуют	данные отсутствуют	данные отсутствуют
599	20.1.23	20.1.24	324°3.9'	133.25	данные отсутствуют	данные отсутствуют	данные отсутствуют
600	20.1.24	20.1.25	345°7.1'	34.19	данные отсутствуют	данные отсутствуют	данные отсутствуют
601	20.1.25	20.1.26	4°10.2'	34.38	данные отсутствуют	данные отсутствуют	данные отсутствуют
602	20.1.26	20.1.1	42°36.4'	49.43	данные отсутствуют	данные отсутствуют	данные отсутствуют



ДОКУМЕНТ ПОДПИСАН  
ЭЛЕКТРОННОЙ ПОДПИСЬЮ

Сертификат: 00BV056B7401CB38D2B3576ACDC8425108

Владелец: ФЕДЕРАЛЬНАЯ СЛУЖБА ГОСУДАРСТВЕННОЙ

РЕГИСТРАЦИИ, КАДАСТРА И КАРТОГРАФИИ

Действителен: с 27.06.2023 по 19.09.2024

полное наименование должности

инициалы, фамилия



## Земельный участок

вид объекта недвижимости

Лист № 22 раздела 3.1

Всего листов раздела 3.1: 103

Всего разделов: 8

Всего листов выписки: 240

06.02.2024г. № КУВИ-001/2024-38063788

Кадастровый номер:

43:19:000000:49

1	2	3	4	5	6	7	8
603	21.1.1	21.1.2	67°9.0'	111.2	данные отсутствуют	данные отсутствуют	данные отсутствуют
604	21.1.2	21.1.3	33°41.4'	26.39	данные отсутствуют	данные отсутствуют	данные отсутствуют
605	21.1.3	21.1.4	358°17.8'	49.42	данные отсутствуют	данные отсутствуют	данные отсутствуют
606	21.1.4	21.1.5	67°15.2'	115.48	данные отсутствуют	данные отсутствуют	данные отсутствуют
607	21.1.5	21.1.6	137°58.8'	30.06	данные отсутствуют	данные отсутствуют	данные отсутствуют
608	21.1.6	21.1.7	154°5.2'	56.96	данные отсутствуют	данные отсутствуют	данные отсутствуют
609	21.1.7	21.1.8	118°28.9'	14.57	данные отсутствуют	данные отсутствуют	данные отсутствуют
610	21.1.8	21.1.9	52°29.8'	39.67	данные отсутствуют	данные отсутствуют	данные отсутствуют
611	21.1.9	21.1.10	106°41.6'	26.74	данные отсутствуют	данные отсутствуют	данные отсутствуют
612	21.1.10	21.1.11	146°28.4'	33.8	данные отсутствуют	данные отсутствуют	данные отсутствуют
613	21.1.11	21.1.12	172°49.7'	164.13	данные отсутствуют	данные отсутствуют	данные отсутствуют
614	21.1.12	21.1.13	100°27.3'	24.19	данные отсутствуют	данные отсутствуют	данные отсутствуют
615	21.1.13	21.1.14	68°19.6'	59.46	данные отсутствуют	данные отсутствуют	данные отсутствуют
616	21.1.14	21.1.15	24°51.1'	38.31	данные отсутствуют	данные отсутствуют	данные отсутствуют
617	21.1.15	21.1.16	51°24.9'	129.68	данные отсутствуют	данные отсутствуют	данные отсутствуют
618	21.1.16	21.1.17	107°18.6'	17.24	данные отсутствуют	данные отсутствуют	данные отсутствуют
619	21.1.17	21.1.18	141°9.4'	74.7	данные отсутствуют	данные отсутствуют	данные отсутствуют
620	21.1.18	21.1.19	72°41.0'	35.65	данные отсутствуют	данные отсутствуют	данные отсутствуют
621	21.1.19	21.1.20	134°1.1'	15.27	данные отсутствуют	данные отсутствуют	данные отсутствуют
622	21.1.20	21.1.21	203°57.7'	18.02	данные отсутствуют	данные отсутствуют	данные отсутствуют
623	21.1.21	21.1.22	238°21.8'	42.55	данные отсутствуют	данные отсутствуют	данные отсутствуют
624	21.1.22	21.1.23	178°12.4'	35.16	данные отсутствуют	данные отсутствуют	данные отсутствуют
625	21.1.23	21.1.24	77°22.6'	53.63	данные отсутствуют	данные отсутствуют	данные отсутствуют
626	21.1.24	21.1.25	99°3.1'	32.61	данные отсутствуют	данные отсутствуют	данные отсутствуют
627	21.1.25	21.1.26	78°30.7'	47.8	данные отсутствуют	данные отсутствуют	данные отсутствуют
628	21.1.26	21.1.27	118°14.0'	61.89	данные отсутствуют	данные отсутствуют	данные отсутствуют
629	21.1.27	21.1.28	138°8.3'	37.84	данные отсутствуют	данные отсутствуют	данные отсутствуют
630	21.1.28	21.1.29	82°13.1'	24.37	данные отсутствуют	данные отсутствуют	данные отсутствуют
631	21.1.29	21.1.30	171°23.2'	24.44	данные отсутствуют	данные отсутствуют	данные отсутствуют



ДОКУМЕНТ ПОДПИСАН  
ЭЛЕКТРОННОЙ ПОДПИСЬЮ

Сертификат: 00BV056B7401CB38D2B3576ACDC8425108

Владелец: ФЕДЕРАЛЬНАЯ СЛУЖБА ГОСУДАРСТВЕННОЙ

РЕГИСТРАЦИИ, КАДАСТРА И КАРТОГРАФИИ

Действителен: с 27.06.2023 по 19.09.2024

полное наименование должности

инициалы, фамилия

## Земельный участок

вид объекта недвижимости

Лист № 23 раздела 3.1

Всего листов раздела 3.1: 103

Всего разделов: 8

Всего листов выписки: 240

06.02.2024г. № КУВИ-001/2024-38063788

Кадастровый номер:

43:19:000000:49

1	2	3	4	5	6	7	8
632	21.1.30	21.1.31	257°16.7'	104.67	данные отсутствуют	данные отсутствуют	данные отсутствуют
633	21.1.31	21.1.32	311°26.0'	8.3	данные отсутствуют	данные отсутствуют	данные отсутствуют
634	21.1.32	21.1.33	243°25.7'	37.65	данные отсутствуют	данные отсутствуют	данные отсутствуют
635	21.1.33	21.1.34	157°13.0'	32.15	данные отсутствуют	данные отсутствуют	данные отсутствуют
636	21.1.34	21.1.35	238°26.6'	60.13	данные отсутствуют	данные отсутствуют	данные отсутствуют
637	21.1.35	21.1.36	193°38.8'	26.36	данные отсутствуют	данные отсутствуют	данные отсутствуют
638	21.1.36	21.1.37	263°57.0'	72.87	данные отсутствуют	данные отсутствуют	данные отсутствуют
639	21.1.37	21.1.38	235°34.6'	39.48	данные отсутствуют	данные отсутствуют	данные отсутствуют
640	21.1.38	21.1.39	146°18.5'	113.48	данные отсутствуют	данные отсутствуют	данные отсутствуют
641	21.1.39	21.1.40	172°27.6'	30.63	данные отсутствуют	данные отсутствуют	данные отсутствуют
642	21.1.40	21.1.41	226°52.7'	15.54	данные отсутствуют	данные отсутствуют	данные отсутствуют
643	21.1.41	21.1.42	269°9.5'	24.52	данные отсутствуют	данные отсутствуют	данные отсутствуют
644	21.1.42	21.1.43	319°50.3'	61.79	данные отсутствуют	данные отсутствуют	данные отсутствуют
645	21.1.43	21.1.44	329°54.8'	112.49	данные отсутствуют	данные отсутствуют	данные отсутствуют
646	21.1.44	21.1.45	251°9.1'	96.29	данные отсутствуют	данные отсутствуют	данные отсутствуют
647	21.1.45	21.1.46	159°23.7'	55.13	данные отсутствуют	данные отсутствуют	данные отсутствуют
648	21.1.46	21.1.47	110°31.7'	82.44	данные отсутствуют	данные отсутствуют	данные отсутствуют
649	21.1.47	21.1.48	131°20.9'	105.79	данные отсутствуют	данные отсутствуют	данные отсутствуют
650	21.1.48	21.1.49	142°32.9'	57.16	данные отсутствуют	данные отсутствуют	данные отсутствуют
651	21.1.49	21.1.50	186°8.3'	34.23	данные отсутствуют	данные отсутствуют	данные отсутствуют
652	21.1.50	21.1.51	224°21.8'	23.56	данные отсутствуют	данные отсутствуют	данные отсутствуют
653	21.1.51	21.1.52	253°27.2'	38.56	данные отсутствуют	данные отсутствуют	данные отсутствуют
654	21.1.52	21.1.53	266°41.5'	44.35	данные отсутствуют	данные отсутствуют	данные отсутствуют
655	21.1.53	21.1.54	290°26.9'	23.04	данные отсутствуют	данные отсутствуют	данные отсутствуют
656	21.1.54	21.1.55	154°53.8'	44.86	данные отсутствуют	данные отсутствуют	данные отсутствуют
657	21.1.55	21.1.56	129°55.2'	20.52	данные отсутствуют	данные отсутствуют	данные отсутствуют
658	21.1.56	21.1.57	248°1.1'	22.5	данные отсутствуют	данные отсутствуют	данные отсутствуют
659	21.1.57	21.1.58	233°3.2'	51.74	данные отсутствуют	данные отсутствуют	данные отсутствуют
660	21.1.58	21.1.59	250°56.6'	63.89	данные отсутствуют	данные отсутствуют	данные отсутствуют



ДОКУМЕНТ ПОДПИСАН  
ЭЛЕКТРОННОЙ ПОДПИСЬЮ

Сертификат: 00BV056B7401CB38D2B3576ACDC8425108

Владелец: ФЕДЕРАЛЬНАЯ СЛУЖБА ГОСУДАРСТВЕННОЙ

РЕГИСТРАЦИИ, КАДАСТРА И КАРТОГРАФИИ

Действителен: с 27.06.2023 по 19.09.2024

полное наименование должности

инициалы, фамилия

## Земельный участок

вид объекта недвижимости

Лист № 24 раздела 3.1

Всего листов раздела 3.1: 103

Всего разделов: 8

Всего листов выписки: 240

06.02.2024г. № КУВИ-001/2024-38063788

Кадастровый номер:

43:19:000000:49

1	2	3	4	5	6	7	8
661	21.1.59	21.1.60	303°8.9'	21.42	данные отсутствуют	данные отсутствуют	данные отсутствуют
662	21.1.60	21.1.61	343°4.9'	75.29	данные отсутствуют	данные отсутствуют	данные отсутствуют
663	21.1.61	21.1.62	355°2.1'	210.28	данные отсутствуют	данные отсутствуют	данные отсутствуют
664	21.1.62	21.1.63	359°10.7'	64.86	данные отсутствуют	данные отсутствуют	данные отсутствуют
665	21.1.63	21.1.64	326°19.3'	28.6	данные отсутствуют	данные отсутствуют	данные отсутствуют
666	21.1.64	21.1.65	299°56.2'	152.88	данные отсутствуют	данные отсутствуют	данные отсутствуют
667	21.1.65	21.1.66	352°21.9'	33.04	данные отсутствуют	данные отсутствуют	данные отсутствуют
668	21.1.66	21.1.67	303°33.7'	22.18	данные отсутствуют	данные отсутствуют	данные отсутствуют
669	21.1.67	21.1.68	260°43.0'	36.2	данные отсутствуют	данные отсутствуют	данные отсутствуют
670	21.1.68	21.1.69	260°46.7'	10.92	данные отсутствуют	данные отсутствуют	данные отсутствуют
671	21.1.69	21.1.70	297°0.5'	55.95	данные отсутствуют	данные отсутствуют	данные отсутствуют
672	21.1.70	21.1.71	296°46.9'	179.46	данные отсутствуют	данные отсутствуют	данные отсутствуют
673	21.1.71	21.1.72	6°51.4'	12.15	данные отсутствуют	данные отсутствуют	данные отсутствуют
674	21.1.72	21.1.73	6°52.8'	55.43	данные отсутствуют	данные отсутствуют	данные отсутствуют
675	21.1.73	21.1.1	56°18.3'	59.38	данные отсутствуют	данные отсутствуют	данные отсутствуют
676	22.1.1	22.1.2	43°32.4'	51.35	данные отсутствуют	данные отсутствуют	данные отсутствуют
677	22.1.2	22.1.3	72°47.1'	30.88	данные отсутствуют	данные отсутствуют	данные отсутствуют
678	22.1.3	22.1.4	114°37.3'	20.83	данные отсутствуют	данные отсутствуют	данные отсутствуют
679	22.1.4	22.1.5	86°52.2'	53.66	данные отсутствуют	данные отсутствуют	данные отсутствуют
680	22.1.5	22.1.6	104°15.8'	52.68	данные отсутствуют	данные отсутствуют	данные отсутствуют
681	22.1.6	22.1.7	102°16.6'	29.77	данные отсутствуют	данные отсутствуют	данные отсутствуют
682	22.1.7	22.1.8	103°3.4'	49.62	данные отсутствуют	данные отсутствуют	данные отсутствуют
683	22.1.8	22.1.9	110°5.6'	30.59	данные отсутствуют	данные отсутствуют	данные отсутствуют
684	22.1.9	22.1.10	112°35.3'	25.41	данные отсутствуют	данные отсутствуют	данные отсутствуют
685	22.1.10	22.1.11	173°44.8'	70.5	данные отсутствуют	данные отсутствуют	данные отсутствуют
686	22.1.11	22.1.12	75°41.8'	27.61	данные отсутствуют	данные отсутствуют	данные отсутствуют
687	22.1.12	22.1.13	175°0.1'	115.67	данные отсутствуют	данные отсутствуют	данные отсутствуют
688	22.1.13	22.1.14	180°37.1'	43.49	данные отсутствуют	данные отсутствуют	данные отсутствуют
689	22.1.14	22.1.15	107°45.2'	172.94	данные отсутствуют	данные отсутствуют	данные отсутствуют



ДОКУМЕНТ ПОДПИСАН  
ЭЛЕКТРОННОЙ ПОДПИСЬЮ

Сертификат: 00BV056B7401CB38D2B3576ACDC8425108

Владелец: ФЕДЕРАЛЬНАЯ СЛУЖБА ГОСУДАРСТВЕННОЙ

РЕГИСТРАЦИИ, КАДАСТРА И КАРТОГРАФИИ

Действителен: с 27.06.2023 по 19.09.2024

полное наименование должности

инициалы, фамилия

## Земельный участок

вид объекта недвижимости

Лист № 25 раздела 3.1

Всего листов раздела 3.1: 103

Всего разделов: 8

Всего листов выписки: 240

06.02.2024г. № КУВИ-001/2024-38063788

Кадастровый номер:

43:19:000000:49

1	2	3	4	5	6	7	8
690	22.1.15	22.1.16	166°15.4'	109.99	данные отсутствуют	данные отсутствуют	данные отсутствуют
691	22.1.16	22.1.17	206°50.5'	44.45	данные отсутствуют	данные отсутствуют	данные отсутствуют
692	22.1.17	22.1.18	221°6.4'	34.06	данные отсутствуют	данные отсутствуют	данные отсутствуют
693	22.1.18	22.1.19	138°55.8'	24.14	данные отсутствуют	данные отсутствуют	данные отсутствуют
694	22.1.19	22.1.20	211°53.2'	69.78	данные отсутствуют	данные отсутствуют	данные отсутствуют
695	22.1.20	22.1.21	206°51.4'	81.59	данные отсутствуют	данные отсутствуют	данные отсутствуют
696	22.1.21	22.1.22	278°35.0'	304.82	данные отсутствуют	данные отсутствуют	данные отсутствуют
697	22.1.22	22.1.23	281°42.8'	279.23	данные отсутствуют	данные отсутствуют	данные отсутствуют
698	22.1.23	22.1.24	180°0.0'	13.06	данные отсутствуют	данные отсутствуют	данные отсутствуют
699	22.1.24	22.1.25	101°48.3'	275.99	данные отсутствуют	данные отсутствуют	данные отсутствуют
700	22.1.25	22.1.26	98°31.0'	459.97	данные отсутствуют	данные отсутствуют	данные отсутствуют
701	22.1.26	22.1.27	136°55.9'	127.1	данные отсутствуют	данные отсутствуют	данные отсутствуют
702	22.1.27	22.1.28	254°55.7'	37.69	данные отсутствуют	данные отсутствуют	данные отсутствуют
703	22.1.28	22.1.29	137°39.2'	28.4	данные отсутствуют	данные отсутствуют	данные отсутствуют
704	22.1.29	22.1.30	160°59.9'	30.1	данные отсутствуют	данные отсутствуют	данные отсутствуют
705	22.1.30	22.1.31	86°45.6'	24.77	данные отсутствуют	данные отсутствуют	данные отсутствуют
706	22.1.31	22.1.32	11°6.4'	26.63	данные отсутствуют	данные отсутствуют	данные отсутствуют
707	22.1.32	22.1.33	354°33.5'	29.52	данные отсутствуют	данные отсутствуют	данные отсутствуют
708	22.1.33	22.1.34	87°28.9'	159.25	данные отсутствуют	данные отсутствуют	данные отсутствуют
709	22.1.34	22.1.35	83°33.9'	154.01	данные отсутствуют	данные отсутствуют	данные отсутствуют
710	22.1.35	22.1.36	79°41.8'	67.81	данные отсутствуют	данные отсутствуют	данные отсутствуют
711	22.1.36	22.1.37	82°48.4'	96.87	данные отсутствуют	данные отсутствуют	данные отсутствуют
712	22.1.37	22.1.38	76°24.5'	87.37	данные отсутствуют	данные отсутствуют	данные отсутствуют
713	22.1.38	22.1.39	21°18.5'	50.08	данные отсутствуют	данные отсутствуют	данные отсутствуют
714	22.1.39	22.1.40	12°22.1'	98.6	данные отсутствуют	данные отсутствуют	данные отсутствуют
715	22.1.40	22.1.41	78°58.7'	80.66	данные отсутствуют	данные отсутствуют	данные отсутствуют
716	22.1.41	22.1.42	185°39.5'	85.2	данные отсутствуют	данные отсутствуют	данные отсутствуют
717	22.1.42	22.1.43	167°22.5'	22.65	данные отсутствуют	данные отсутствуют	данные отсутствуют
718	22.1.43	22.1.44	87°8.8'	24.5	данные отсутствуют	данные отсутствуют	данные отсутствуют



ДОКУМЕНТ ПОДПИСАН  
ЭЛЕКТРОННОЙ ПОДПИСЬЮ

Сертификат: 00BV056B7401CB38D2B3576ACDC8425108

Владелец: ФЕДЕРАЛЬНАЯ СЛУЖБА ГОСУДАРСТВЕННОЙ

РЕГИСТРАЦИИ, КАДАСТРА И КАРТОГРАФИИ

Действителен: с 27.06.2023 по 19.09.2024

полное наименование должности

инициалы, фамилия

## Земельный участок

вид объекта недвижимости

Лист № 26 раздела 3.1

Всего листов раздела 3.1: 103

Всего разделов: 8

Всего листов выписки: 240

06.02.2024г. № КУВИ-001/2024-38063788

Кадастровый номер:

43:19:000000:49

1	2	3	4	5	6	7	8
719	22.1.44	22.1.45	180°0.0'	22.4	данные отсутствуют	данные отсутствуют	данные отсутствуют
720	22.1.45	22.1.46	169°7.6'	37.06	данные отсутствуют	данные отсутствуют	данные отсутствуют
721	22.1.46	22.1.47	199°25.6'	33.65	данные отсутствуют	данные отсутствуют	данные отсутствуют
722	22.1.47	22.1.48	185°35.2'	29.89	данные отсутствуют	данные отсутствуют	данные отсутствуют
723	22.1.48	22.1.49	274°29.3'	23.25	данные отсутствуют	данные отсутствуют	данные отсутствуют
724	22.1.49	22.1.50	201°58.7'	44.86	данные отсутствуют	данные отсутствуют	данные отсутствуют
725	22.1.50	22.1.51	141°23.2'	49.27	данные отсутствуют	данные отсутствуют	данные отсутствуют
726	22.1.51	22.1.52	177°18.5'	87.94	данные отсутствуют	данные отсутствуют	данные отсутствуют
727	22.1.52	22.1.53	129°32.9'	13.4	данные отсутствуют	данные отсутствуют	данные отсутствуют
728	22.1.53	22.1.54	171°58.7'	57.4	данные отсутствуют	данные отсутствуют	данные отсутствуют
729	22.1.54	22.1.55	162°2.5'	58.67	данные отсутствуют	данные отсутствуют	данные отсутствуют
730	22.1.55	22.1.56	188°58.4'	29.81	данные отсутствуют	данные отсутствуют	данные отсутствуют
731	22.1.56	22.1.57	245°4.0'	24.5	данные отсутствуют	данные отсутствуют	данные отсутствуют
732	22.1.57	22.1.58	290°13.1'	52.31	данные отсутствуют	данные отсутствуют	данные отсутствуют
733	22.1.58	22.1.59	161°33.9'	60.46	данные отсутствуют	данные отсутствуют	данные отсутствуют
734	22.1.59	22.1.60	186°5.8'	107.05	данные отсутствуют	данные отсутствуют	данные отсутствуют
735	22.1.60	22.1.61	150°14.9'	20.84	данные отсутствуют	данные отсутствуют	данные отсутствуют
736	22.1.61	22.1.62	217°29.8'	47.54	данные отсутствуют	данные отсутствуют	данные отсутствуют
737	22.1.62	22.1.63	283°35.9'	32.96	данные отсутствуют	данные отсутствуют	данные отсутствуют
738	22.1.63	22.1.64	209°59.3'	15.51	данные отсутствуют	данные отсутствуют	данные отсутствуют
739	22.1.64	22.1.65	140°12.3'	36.33	данные отсутствуют	данные отсутствуют	данные отсутствуют
740	22.1.65	22.1.66	140°50.3'	46.65	данные отсутствуют	данные отсутствуют	данные отсутствуют
741	22.1.66	22.1.67	226°53.3'	33.27	данные отсутствуют	данные отсутствуют	данные отсутствуют
742	22.1.67	22.1.68	176°53.9'	124.19	данные отсутствуют	данные отсутствуют	данные отсутствуют
743	22.1.68	22.1.69	183°23.9'	174.45	данные отсутствуют	данные отсутствуют	данные отсутствуют
744	22.1.69	22.1.70	106°46.7'	24.18	данные отсутствуют	данные отсутствуют	данные отсутствуют
745	22.1.70	22.1.71	30°54.1'	39.45	данные отсутствуют	данные отсутствуют	данные отсутствуют
746	22.1.71	22.1.72	136°14.8'	13.32	данные отсутствуют	данные отсутствуют	данные отсутствуют
747	22.1.72	22.1.73	214°16.2'	25.48	данные отсутствуют	данные отсутствуют	данные отсутствуют



ДОКУМЕНТ ПОДПИСАН  
ЭЛЕКТРОННОЙ ПОДПИСЬЮ

Сертификат: 00BV056B7401CB38D2B3576ACDC8425108

Владелец: ФЕДЕРАЛЬНАЯ СЛУЖБА ГОСУДАРСТВЕННОЙ

РЕГИСТРАЦИИ, КАДАСТРА И КАРТОГРАФИИ

Действителен: с 27.06.2023 по 19.09.2024

полное наименование должности

инициалы, фамилия

## Земельный участок

вид объекта недвижимости

Лист № 27 раздела 3.1

Всего листов раздела 3.1: 103

Всего разделов: 8

Всего листов выписки: 240

06.02.2024г. № КУВИ-001/2024-38063788

Кадастровый номер:

43:19:000000:49

1	2	3	4	5	6	7	8
748	22.1.73	22.1.74	190°40.0'	25.66	данные отсутствуют	данные отсутствуют	данные отсутствуют
749	22.1.74	22.1.75	213°45.5'	21.04	данные отсутствуют	данные отсутствуют	данные отсутствуют
750	22.1.75	22.1.76	232°2.3'	83.28	данные отсутствуют	данные отсутствуют	данные отсутствуют
751	22.1.76	22.1.77	236°37.4'	51.77	данные отсутствуют	данные отсутствуют	данные отсутствуют
752	22.1.77	22.1.78	273°15.1'	12.69	данные отсутствуют	данные отсутствуют	данные отсутствуют
753	22.1.78	22.1.79	6°19.3'	16.89	данные отсутствуют	данные отсутствуют	данные отсутствуют
754	22.1.79	22.1.80	259°42.4'	26.08	данные отсутствуют	данные отсутствуют	данные отсутствуют
755	22.1.80	22.1.81	239°2.1'	97.94	данные отсутствуют	данные отсутствуют	данные отсутствуют
756	22.1.81	22.1.82	227°20.8'	56.47	данные отсутствуют	данные отсутствуют	данные отсутствуют
757	22.1.82	22.1.83	206°57.6'	29.84	данные отсутствуют	данные отсутствуют	данные отсутствуют
758	22.1.83	22.1.84	271°59.4'	13.54	данные отсутствуют	данные отсутствуют	данные отсутствуют
759	22.1.84	22.1.85	234°7.0'	54.13	данные отсутствуют	данные отсутствуют	данные отсутствуют
760	22.1.85	22.1.86	251°4.3'	17.26	данные отсутствуют	данные отсутствуют	данные отсутствуют
761	22.1.86	22.1.87	17°44.9'	61.25	данные отсутствуют	данные отсутствуют	данные отсутствуют
762	22.1.87	22.1.88	291°28.9'	23.57	данные отсутствуют	данные отсутствуют	данные отсутствуют
763	22.1.88	22.1.89	7°15.2'	90.53	данные отсутствуют	данные отсутствуют	данные отсутствуют
764	22.1.89	22.1.90	18°55.3'	87.05	данные отсутствуют	данные отсутствуют	данные отсутствуют
765	22.1.90	22.1.91	9°37.7'	47.53	данные отсутствуют	данные отсутствуют	данные отсутствуют
766	22.1.91	22.1.92	166°10.9'	45.97	данные отсутствуют	данные отсутствуют	данные отсутствуют
767	22.1.92	22.1.93	200°39.2'	47.72	данные отсутствуют	данные отсутствуют	данные отсутствуют
768	22.1.93	22.1.94	186°49.1'	67.81	данные отсутствуют	данные отсутствуют	данные отсутствуют
769	22.1.94	22.1.95	188°41.8'	58.13	данные отсутствуют	данные отсутствуют	данные отсутствуют
770	22.1.95	22.1.96	127°33.4'	18.01	данные отсутствуют	данные отсутствуют	данные отсутствуют
771	22.1.96	22.1.97	71°24.9'	47.1	данные отсутствуют	данные отсутствуют	данные отсутствуют
772	22.1.97	22.1.98	42°0.1'	34.46	данные отсутствуют	данные отсутствуют	данные отсутствуют
773	22.1.98	22.1.99	350°4.3'	118.89	данные отсутствуют	данные отсутствуют	данные отсутствуют
774	22.1.99	22.1.10 0	4°13.6'	109.35	данные отсутствуют	данные отсутствуют	данные отсутствуют
775	22.1.100	22.1.10 1	66°31.6'	21.14	данные отсутствуют	данные отсутствуют	данные отсутствуют



ДОКУМЕНТ ПОДПИСАН  
ЭЛЕКТРОННОЙ ПОДПИСЬЮ

Сертификат: 00BV056B7401CB38D2B3576ACDC8425108

Владелец: ФЕДЕРАЛЬНАЯ СЛУЖБА ГОСУДАРСТВЕННОЙ

РЕГИСТРАЦИИ, КАДАСТРА И КАРТОГРАФИИ

Действителен: с 27.06.2023 по 19.09.2024

полное наименование должности

инициалы, фамилия

## Земельный участок

вид объекта недвижимости

Лист № 28 раздела 3.1

Всего листов раздела 3.1: 103

Всего разделов: 8

Всего листов выписки: 240

06.02.2024г. № КУВИ-001/2024-38063788

Кадастровый номер:

43:19:000000:49

1	2	3	4	5	6	7	8
776	22.1.101	22.1.102	62°27.0'	18.98	данные отсутствуют	данные отсутствуют	данные отсутствуют
777	22.1.102	22.1.103	351°29.5'	14.8	данные отсутствуют	данные отсутствуют	данные отсутствуют
778	22.1.103	22.1.104	255°14.3'	56.01	данные отсутствуют	данные отсутствуют	данные отсутствуют
779	22.1.104	22.1.105	298°59.0'	30.96	данные отсутствуют	данные отсутствуют	данные отсутствуют
780	22.1.105	22.1.106	321°39.5'	40.12	данные отсутствуют	данные отсутствуют	данные отсутствуют
781	22.1.106	22.1.107	316°2.0'	47.43	данные отсутствуют	данные отсутствуют	данные отсутствуют
782	22.1.107	22.1.108	355°28.3'	18.62	данные отсутствуют	данные отсутствуют	данные отсутствуют
783	22.1.108	22.1.109	41°14.7'	35.52	данные отсутствуют	данные отсутствуют	данные отсутствуют
784	22.1.109	22.1.110	15°5.5'	101.2	данные отсутствуют	данные отсутствуют	данные отсутствуют
785	22.1.110	22.1.111	347°18.6'	26.63	данные отсутствуют	данные отсутствуют	данные отсутствуют
786	22.1.111	22.1.112	274°1.7'	26.04	данные отсутствуют	данные отсутствуют	данные отсутствуют
787	22.1.112	22.1.113	211°29.0'	28.74	данные отсутствуют	данные отсутствуют	данные отсутствуют
788	22.1.113	22.1.114	191°17.9'	29.86	данные отсутствуют	данные отсутствуют	данные отсутствуют
789	22.1.114	22.1.115	187°22.3'	30.16	данные отсутствуют	данные отсутствуют	данные отсутствуют
790	22.1.115	22.1.116	187°21.3'	69.83	данные отсутствуют	данные отсутствуют	данные отсутствуют
791	22.1.116	22.1.117	266°29.3'	41.8	данные отсутствуют	данные отсутствуют	данные отсутствуют



ДОКУМЕНТ ПОДПИСАН  
ЭЛЕКТРОННОЙ ПОДПИСЬЮ

Сертификат: 00BV056B7401CB38D2B3576ACDC8425108

Владелец: ФЕДЕРАЛЬНАЯ СЛУЖБА ГОСУДАРСТВЕННОЙ

РЕГИСТРАЦИИ, КАДАСТРА И КАРТОГРАФИИ

Действителен: с 27.06.2023 по 19.09.2024

полное наименование должности

инициалы, фамилия

## Земельный участок

вид объекта недвижимости

Лист № 29 раздела 3.1

Всего листов раздела 3.1: 103

Всего разделов: 8

Всего листов выписки: 240

06.02.2024г. № КУВИ-001/2024-38063788

Кадастровый номер:

43:19:000000:49

1	2	3	4	5	6	7	8
792	22.1.117	22.1.118	310°56.1'	40.2	данные отсутствуют	данные отсутствуют	данные отсутствуют
793	22.1.118	22.1.119	279°19.6'	37.27	данные отсутствуют	данные отсутствуют	данные отсутствуют
794	22.1.119	22.1.120	353°19.7'	31.5	данные отсутствуют	данные отсутствуют	данные отсутствуют
795	22.1.120	22.1.121	231°33.1'	39.72	данные отсутствуют	данные отсутствуют	данные отсутствуют
796	22.1.121	22.1.122	257°12.8'	31.22	данные отсутствуют	данные отсутствуют	данные отсутствуют
797	22.1.122	22.1.123	266°41.9'	53.83	данные отсутствуют	данные отсутствуют	данные отсутствуют
798	22.1.123	22.1.124	272°0.5'	162.36	данные отсутствуют	данные отсутствуют	данные отсутствуют
799	22.1.124	22.1.125	281°49.9'	110.87	данные отсутствуют	данные отсутствуют	данные отсутствуют
800	22.1.125	22.1.126	282°0.2'	53.76	данные отсутствуют	данные отсутствуют	данные отсутствуют
801	22.1.126	22.1.127	4°57.6'	100.62	данные отсутствуют	данные отсутствуют	данные отсутствуют
802	22.1.127	22.1.128	224°32.2'	23.64	данные отсутствуют	данные отсутствуют	данные отсутствуют
803	22.1.128	22.1.129	235°37.3'	81.94	данные отсутствуют	данные отсутствуют	данные отсутствуют
804	22.1.129	22.1.130	319°13.2'	34.78	данные отсутствуют	данные отсутствуют	данные отсутствуют
805	22.1.130	22.1.131	52°29.8'	94.91	данные отсутствуют	данные отсутствуют	данные отсутствуют
806	22.1.131	22.1.132	86°37.0'	36.09	данные отсутствуют	данные отсутствуют	данные отсутствуют
807	22.1.132	22.1.133	3°2.9'	44.2	данные отсутствуют	данные отсутствуют	данные отсутствуют



ДОКУМЕНТ ПОДПИСАН  
ЭЛЕКТРОННОЙ ПОДПИСЬЮ

Сертификат: 00BV056B7401CB38D2B3576ACDC8425108

Владелец: ФЕДЕРАЛЬНАЯ СЛУЖБА ГОСУДАРСТВЕННОЙ

РЕГИСТРАЦИИ, КАДАСТРА И КАРТОГРАФИИ

Действителен: с 27.06.2023 по 19.09.2024

полное наименование должности

инициалы, фамилия



## Земельный участок

вид объекта недвижимости

Лист № 30 раздела 3.1

Всего листов раздела 3.1: 103

Всего разделов: 8

Всего листов выписки: 240

06.02.2024г. № КУВИ-001/2024-38063788

Кадастровый номер:

43:19:000000:49

1	2	3	4	5	6	7	8
808	22.1.133	22.1.134	247°12.8`	81.38	данные отсутствуют	данные отсутствуют	данные отсутствуют
809	22.1.134	22.1.135	343°50.1`	34.34	данные отсутствуют	данные отсутствуют	данные отсутствуют
810	22.1.135	22.1.136	241°19.1`	10.9	данные отсутствуют	данные отсутствуют	данные отсутствуют
811	22.1.136	22.1.137	199°29.9`	22.65	данные отсутствуют	данные отсутствуют	данные отсутствуют
812	22.1.137	22.1.138	249°9.7`	31.74	данные отсутствуют	данные отсутствуют	данные отсутствуют
813	22.1.138	22.1.139	300°25.9`	23.67	данные отсутствуют	данные отсутствуют	данные отсутствуют
814	22.1.139	22.1.140	237°40.0`	41.83	данные отсутствуют	данные отсутствуют	данные отсутствуют
815	22.1.140	22.1.141	271°39.8`	41.33	данные отсутствуют	данные отсутствуют	данные отсутствуют
816	22.1.141	22.1.142	245°30.6`	62.24	данные отсутствуют	данные отсутствуют	данные отсутствуют
817	22.1.142	22.1.143	334°18.2`	37.48	данные отсутствуют	данные отсутствуют	данные отсутствуют
818	22.1.143	22.1.144	295°8.1`	46.24	данные отсутствуют	данные отсутствуют	данные отсутствуют
819	22.1.144	22.1.145	328°15.7`	19.14	данные отсутствуют	данные отсутствуют	данные отсутствуют
820	22.1.145	22.1.146	60°39.2`	88.03	данные отсутствуют	данные отсутствуют	данные отсутствуют
821	22.1.146	22.1.147	35°55.2`	40.55	данные отсутствуют	данные отсутствуют	данные отсутствуют
822	22.1.147	22.1.148	66°35.9`	59.9	данные отсутствуют	данные отсутствуют	данные отсутствуют
823	22.1.148	22.1.149	339°29.9`	48.51	данные отсутствуют	данные отсутствуют	данные отсутствуют



ДОКУМЕНТ ПОДПИСАН  
ЭЛЕКТРОННОЙ ПОДПИСЬЮ

Сертификат: 00BV056B7401CB38D2B3576ACDC8425108

Владелец: ФЕДЕРАЛЬНАЯ СЛУЖБА ГОСУДАРСТВЕННОЙ

РЕГИСТРАЦИИ, КАДАСТРА И КАРТОГРАФИИ

Действителен: с 27.06.2023 по 19.09.2024

полное наименование должности

инициалы, фамилия

## Земельный участок

вид объекта недвижимости

Лист № 31 раздела 3.1

Всего листов раздела 3.1: 103

Всего разделов: 8

Всего листов выписки: 240

06.02.2024г. № КУВИ-001/2024-38063788

Кадастровый номер:

43:19:000000:49

1	2	3	4	5	6	7	8
824	22.1.149	22.1.150	249°39.6'	29.78	данные отсутствуют	данные отсутствуют	данные отсутствуют
825	22.1.150	22.1.151	241°23.6'	77.69	данные отсутствуют	данные отсутствуют	данные отсутствуют
826	22.1.151	22.1.152	321°16.3'	36.76	данные отсутствуют	данные отсутствуют	данные отсутствуют
827	22.1.152	22.1.153	336°22.7'	22.56	данные отсутствуют	данные отсутствуют	данные отсутствуют
828	22.1.153	22.1.154	42°12.4'	103.75	данные отсутствуют	данные отсутствуют	данные отсутствуют
829	22.1.154	22.1.155	32°28.9'	65.9	данные отсутствуют	данные отсутствуют	данные отсутствуют
830	22.1.155	22.1.156	79°29.6'	21.11	данные отсутствуют	данные отсутствуют	данные отсутствуют
831	22.1.156	22.1.157	111°32.3'	16.53	данные отсутствуют	данные отсутствуют	данные отсутствуют
832	22.1.157	22.1.158	56°30.4'	39.74	данные отсутствуют	данные отсутствуют	данные отсутствуют
833	22.1.158	22.1.159	260°53.0'	64	данные отсутствуют	данные отсутствуют	данные отсутствуют
834	22.1.159	22.1.160	263°27.1'	44.55	данные отсутствуют	данные отсутствуют	данные отсутствуют
835	22.1.160	22.1.161	350°39.2'	82.75	данные отсутствуют	данные отсутствуют	данные отсутствуют
836	22.1.161	22.1.162	307°28.4'	44.59	данные отсутствуют	данные отсутствуют	данные отсутствуют
837	22.1.162	22.1.163	8°49.6'	23.53	данные отсутствуют	данные отсутствуют	данные отсутствуют
838	22.1.163	22.1.164	41°0.4'	55.13	данные отсутствуют	данные отсутствуют	данные отсутствуют
839	22.1.164	22.1.165	72°30.1'	35.22	данные отсутствуют	данные отсутствуют	данные отсутствуют



ДОКУМЕНТ ПОДПИСАН  
ЭЛЕКТРОННОЙ ПОДПИСЬЮ

Сертификат: 00BV056B7401CB38D2B3576ACDC8425108

Владелец: ФЕДЕРАЛЬНАЯ СЛУЖБА ГОСУДАРСТВЕННОЙ

РЕГИСТРАЦИИ, КАДАСТРА И КАРТОГРАФИИ

Действителен: с 27.06.2023 по 19.09.2024

полное наименование должности

инициалы, фамилия

## Земельный участок

вид объекта недвижимости

Лист № 32 раздела 3.1

Всего листов раздела 3.1: 103

Всего разделов: 8

Всего листов выписки: 240

06.02.2024г. № КУВИ-001/2024-38063788

Кадастровый номер:

43:19:000000:49

1	2	3	4	5	6	7	8
840	22.1.165	22.1.166	38°56.4'	32.89	данные отсутствуют	данные отсутствуют	данные отсутствуют
841	22.1.166	22.1.167	316°24.6'	29.6	данные отсутствуют	данные отсутствуют	данные отсутствуют
842	22.1.167	22.1.168	237°12.6'	63.93	данные отсутствуют	данные отсутствуют	данные отсутствуют
843	22.1.168	22.1.169	231°1.3'	43.54	данные отсутствуют	данные отсутствуют	данные отсутствуют
844	22.1.169	22.1.170	246°47.1'	106.83	данные отсутствуют	данные отсутствуют	данные отсутствуют
845	22.1.170	22.1.171	164°8.8'	39.75	данные отсутствуют	данные отсутствуют	данные отсутствуют
846	22.1.171	22.1.172	230°53.5'	30.31	данные отсутствуют	данные отсутствуют	данные отсутствуют
847	22.1.172	22.1.173	172°6.7'	103.55	данные отсутствуют	данные отсутствуют	данные отсутствуют
848	22.1.173	22.1.174	259°41.4'	28.89	данные отсутствуют	данные отсутствуют	данные отсутствуют
849	22.1.174	22.1.175	339°48.1'	63.6	данные отсутствуют	данные отсутствуют	данные отсутствуют
850	22.1.175	22.1.176	196°30.1'	21.83	данные отсутствуют	данные отсутствуют	данные отсутствуют
851	22.1.176	22.1.177	177°51.0'	103.42	данные отсутствуют	данные отсутствуют	данные отсутствуют
852	22.1.177	22.1.178	186°21.8'	86.42	данные отсутствуют	данные отсутствуют	данные отсутствуют
853	22.1.178	22.1.179	181°41.4'	180.34	данные отсутствуют	данные отсутствуют	данные отсутствуют
854	22.1.179	22.1.180	276°22.1'	115.39	данные отсутствуют	данные отсутствуют	данные отсутствуют
855	22.1.180	22.1.181	359°45.2'	120.92	данные отсутствуют	данные отсутствуют	данные отсутствуют



ДОКУМЕНТ ПОДПИСАН  
ЭЛЕКТРОННОЙ ПОДПИСЬЮ

Сертификат: 00BV056B7401CB38D2B3576ACDC8425108

Владелец: ФЕДЕРАЛЬНАЯ СЛУЖБА ГОСУДАРСТВЕННОЙ

РЕГИСТРАЦИИ, КАДАСТРА И КАРТОГРАФИИ

Действителен: с 27.06.2023 по 19.09.2024

полное наименование должности

инициалы, фамилия

## Земельный участок

вид объекта недвижимости

Лист № 33 раздела 3.1

Всего листов раздела 3.1: 103

Всего разделов: 8

Всего листов выписки: 240

06.02.2024г. № КУВИ-001/2024-38063788

Кадастровый номер:

43:19:000000:49

1	2	3	4	5	6	7	8
856	22.1.181	22.1.182	357°13.4'	58.65	данные отсутствуют	данные отсутствуют	данные отсутствуют
857	22.1.182	22.1.183	355°36.4'	151.57	данные отсутствуют	данные отсутствуют	данные отсутствуют
858	22.1.183	22.1.184	55°45.4'	151.14	данные отсутствуют	данные отсутствуют	данные отсутствуют
859	22.1.184	22.1.185	341°51.7'	16.48	данные отсутствуют	данные отсутствуют	данные отсутствуют
860	22.1.185	22.1.186	287°26.4'	18.22	данные отсутствуют	данные отсутствуют	данные отсутствуют
861	22.1.186	22.1.187	341°41.3'	39.47	данные отсутствуют	данные отсутствуют	данные отсутствуют
862	22.1.187	22.1.188	351°28.1'	41.79	данные отсутствуют	данные отсутствуют	данные отсутствуют
863	22.1.188	22.1.189	353°56.4'	58.73	данные отсутствуют	данные отсутствуют	данные отсутствуют
864	22.1.189	22.1.190	357°24.4'	207.76	данные отсутствуют	данные отсутствуют	данные отсутствуют
865	22.1.190	22.1.191	352°47.6'	21.84	данные отсутствуют	данные отсутствуют	данные отсутствуют
866	22.1.191	22.1.192	352°48.1'	84.59	данные отсутствуют	данные отсутствуют	данные отсутствуют
867	22.1.192	22.1.193	42°58.6'	27.62	данные отсутствуют	данные отсутствуют	данные отсутствуют
868	22.1.193	22.1.194	93°53.5'	41.84	данные отсутствуют	данные отсутствуют	данные отсутствуют
869	22.1.194	22.1.195	25°18.0'	29.37	данные отсутствуют	данные отсутствуют	данные отсутствуют
870	22.1.195	22.1.196	307°56.2'	19.32	данные отсутствуют	данные отсутствуют	данные отсутствуют
871	22.1.196	22.1.197	4°42.7'	90.48	данные отсутствуют	данные отсутствуют	данные отсутствуют



ДОКУМЕНТ ПОДПИСАН  
ЭЛЕКТРОННОЙ ПОДПИСЬЮ

Сертификат: 00BV056B7401CB38D2B3576ACDC8425108

Владелец: ФЕДЕРАЛЬНАЯ СЛУЖБА ГОСУДАРСТВЕННОЙ

РЕГИСТРАЦИИ, КАДАСТРА И КАРТОГРАФИИ

Действителен: с 27.06.2023 по 19.09.2024

полное наименование должности

инициалы, фамилия

## Земельный участок

вид объекта недвижимости

Лист № 34 раздела 3.1

Всего листов раздела 3.1: 103

Всего разделов: 8

Всего листов выписки: 240

06.02.2024г. № КУВИ-001/2024-38063788

Кадастровый номер:

43:19:000000:49

1	2	3	4	5	6	7	8
872	22.1.197	22.1.198	76°16.3'	60.97	данные отсутствуют	данные отсутствуют	данные отсутствуют
873	22.1.198	22.1.199	4°59.1'	32.68	данные отсутствуют	данные отсутствуют	данные отсутствуют
874	22.1.199	22.1.200	34°4.2'	22.56	данные отсутствуют	данные отсутствуют	данные отсутствуют
875	22.1.200	22.1.1	2°33.1'	219.03	данные отсутствуют	данные отсутствуют	данные отсутствуют
876	22.2.201	22.2.202	152°10.0'	13.73	данные отсутствуют	данные отсутствуют	данные отсутствуют
877	22.2.202	22.2.203	58°34.2'	14.77	данные отсутствуют	данные отсутствуют	данные отсутствуют
878	22.2.203	22.2.204	331°21.8'	14.36	данные отсутствуют	данные отсутствуют	данные отсутствуют
879	22.2.204	22.2.205	236°4.3'	14.62	данные отсутствуют	данные отсутствуют	данные отсутствуют
880	22.3.205	22.3.206	230°32.5'	36.84	данные отсутствуют	данные отсутствуют	данные отсутствуют
881	22.3.206	22.3.207	162°15.5'	21.95	данные отсутствуют	данные отсутствуют	данные отсутствуют
882	22.3.207	22.3.208	111°49.0'	20.26	данные отсутствуют	данные отсутствуют	данные отсутствуют
883	22.3.208	22.3.209	57°16.1'	118.33	данные отсутствуют	данные отсутствуют	данные отсутствуют
884	22.3.209	22.3.210	323°20.7'	22.41	данные отсутствуют	данные отсутствуют	данные отсутствуют
885	22.3.210	22.3.211	242°21.2'	59.48	данные отсутствуют	данные отсутствуют	данные отсутствуют
886	22.3.211	22.3.212	265°18.0'	30.63	данные отсутствуют	данные отсутствуют	данные отсутствуют
887	22.4.212	22.4.213	176°14.3'	42.83	данные отсутствуют	данные отсутствуют	данные отсутствуют
888	22.4.213	22.4.214	85°2.0'	16.17	данные отсутствуют	данные отсутствуют	данные отсутствуют



ДОКУМЕНТ ПОДПИСАН  
ЭЛЕКТРОННОЙ ПОДПИСЬЮ

Сертификат: 00BV056B7401CB38D2B3576ACDC8425108

Владелец: ФЕДЕРАЛЬНАЯ СЛУЖБА ГОСУДАРСТВЕННОЙ

РЕГИСТРАЦИИ, КАДАСТРА И КАРТОГРАФИИ

Действителен: с 27.06.2023 по 19.09.2024

полное наименование должности

инициалы, фамилия

## Земельный участок

вид объекта недвижимости

Лист № 35 раздела 3.1

Всего листов раздела 3.1: 103

Всего разделов: 8

Всего листов выписки: 240

06.02.2024г. № КУВИ-001/2024-38063788

Кадастровый номер:

43:19:000000:49

1	2	3	4	5	6	7	8
889	22.4.214	22.4.21 5	355°4.7'	40.79	данные отсутствуют	данные отсутствуют	данные отсутствуют
890	22.4.215	22.4.21 2	272°35.9'	15.44	данные отсутствуют	данные отсутствуют	данные отсутствуют
891	22.5.216	22.5.21 7	177°33.1'	19.67	данные отсутствуют	данные отсутствуют	данные отсутствуют
892	22.5.217	22.5.21 8	59°11.2'	43.59	данные отсутствуют	данные отсутствуют	данные отсутствуют
893	22.5.218	22.5.21 9	303°4.6'	11.12	данные отсутствуют	данные отсутствуют	данные отсутствуют
894	22.5.219	22.5.21 6	253°11.3'	30.25	данные отсутствуют	данные отсутствуют	данные отсутствуют
895	22.6.220	22.6.22 1	211°37.6'	28.49	данные отсутствуют	данные отсутствуют	данные отсутствуют
896	22.6.221	22.6.22 2	180°0.0'	16.33	данные отсутствуют	данные отсутствуют	данные отсутствуют
897	22.6.222	22.6.22 3	201°26.3'	56.14	данные отсутствуют	данные отсутствуют	данные отсутствуют
898	22.6.223	22.6.22 4	148°14.8'	34.56	данные отсутствуют	данные отсутствуют	данные отсутствуют
899	22.6.224	22.6.22 5	33°4.1'	71.82	данные отсутствуют	данные отсутствуют	данные отсутствуют
900	22.6.225	22.6.22 6	23°53.7'	40.32	данные отсутствуют	данные отсутствуют	данные отсутствуют
901	22.6.226	22.6.22 7	54°54.5'	42.2	данные отсутствуют	данные отсутствуют	данные отсутствуют
902	22.6.227	22.6.22 8	5°1.2'	42.62	данные отсутствуют	данные отсутствуют	данные отсутствуют
903	22.6.228	22.6.22 9	247°37.3'	42.89	данные отсутствуют	данные отсутствуют	данные отсутствуют
904	22.6.229	22.6.23 0	215°47.5'	35.09	данные отсутствуют	данные отсутствуют	данные отсутствуют



ДОКУМЕНТ ПОДПИСАН  
ЭЛЕКТРОННОЙ ПОДПИСЬЮ

Сертификат: 00BV056B7401CB38D2B3576ACDC8425108

Владелец: ФЕДЕРАЛЬНАЯ СЛУЖБА ГОСУДАРСТВЕННОЙ

РЕГИСТРАЦИИ, КАДАСТРА И КАРТОГРАФИИ

Действителен: с 27.06.2023 по 19.09.2024

полное наименование должности

инициалы, фамилия

## Земельный участок

вид объекта недвижимости

Лист № 36 раздела 3.1

Всего листов раздела 3.1: 103

Всего разделов: 8

Всего листов выписки: 240

06.02.2024г. № КУВИ-001/2024-38063788

Кадастровый номер:

43:19:000000:49

1	2	3	4	5	6	7	8
905	22.6.230	22.6.22 0	281°17.4'	16.65	данные отсутствуют	данные отсутствуют	данные отсутствуют
906	22.7.231	22.7.23 2	202°11.8'	22.13	данные отсутствуют	данные отсутствуют	данные отсутствуют
907	22.7.232	22.7.23 3	182°47.6'	51.49	данные отсутствуют	данные отсутствуют	данные отсутствуют
908	22.7.233	22.7.23 4	163°7.3'	38.89	данные отсутствуют	данные отсутствуют	данные отсутствуют
909	22.7.234	22.7.23 5	8°38.3'	52.86	данные отсутствуют	данные отсутствуют	данные отсутствуют
910	22.7.235	22.7.23 1	351°38.2'	57.48	данные отсутствуют	данные отсутствуют	данные отсутствуют
911	22.8.236	22.8.23 7	182°21.3'	11.44	данные отсутствуют	данные отсутствуют	данные отсутствуют
912	22.8.237	22.8.23 8	92°18.4'	11.68	данные отсутствуют	данные отсутствуют	данные отсутствуют
913	22.8.238	22.8.23 9	1°5.1'	12.14	данные отсутствуют	данные отсутствуют	данные отсутствуют
914	22.8.239	22.8.23 6	268°47.8'	11.43	данные отсутствуют	данные отсутствуют	данные отсутствуют
915	22.9.240	22.9.24 1	191°38.6'	29.04	данные отсутствуют	данные отсутствуют	данные отсутствуют
916	22.9.241	22.9.24 2	101°32.9'	18.78	данные отсутствуют	данные отсутствуют	данные отсутствуют
917	22.9.242	22.9.24 3	25°9.0'	22.64	данные отсутствуют	данные отсутствуют	данные отсутствуют
918	22.9.243	22.9.24 0	297°51.2'	25.06	данные отсутствуют	данные отсутствуют	данные отсутствуют
919	22.10.24	22.10.2 45	179°34.4'	32.19	данные отсутствуют	данные отсутствуют	данные отсутствуют
920	22.10.24	22.10.2 546	90°53.0'	14.93	данные отсутствуют	данные отсутствуют	данные отсутствуют



ДОКУМЕНТ ПОДПИСАН  
ЭЛЕКТРОННОЙ ПОДПИСЬЮ

Сертификат: 00BV056B7401CB38D2B3576ACDC8425108

Владелец: ФЕДЕРАЛЬНАЯ СЛУЖБА ГОСУДАРСТВЕННОЙ

РЕГИСТРАЦИИ, КАДАСТРА И КАРТОГРАФИИ

Действителен: с 27.06.2023 по 19.09.2024

полное наименование должности

инициалы, фамилия

## Земельный участок

вид объекта недвижимости

Лист № 37 раздела 3.1

Всего листов раздела 3.1: 103

Всего разделов: 8

Всего листов выписки: 240

06.02.2024г. № КУВИ-001/2024-38063788

Кадастровый номер:

43:19:000000:49

1	2	3	4	5	6	7	8
921	22.10.24 6	22.10.2 47	0°0.0'	32.42	данные отсутствуют	данные отсутствуют	данные отсутствуют
922	22.10.24 7	22.10.2 44	270°0.0'	15.17	данные отсутствуют	данные отсутствуют	данные отсутствуют
923	22.11.24 8	22.11.2 49	187°45.5'	27.85	данные отсутствуют	данные отсутствуют	данные отсутствуют
924	22.11.24 9	22.11.2 50	109°10.4'	20.37	данные отсутствуют	данные отсутствуют	данные отсутствуют
925	22.11.25 0	22.11.2 51	21°57.3'	25.7	данные отсутствуют	данные отсутствуют	данные отсутствуют
926	22.11.25 1	22.11.2 48	292°36.7'	27.18	данные отсутствуют	данные отсутствуют	данные отсутствуют
927	22.12.25 2	22.12.2 53	214°15.7'	34.73	данные отсутствуют	данные отсутствуют	данные отсутствуют
928	22.12.25 3	22.12.2 54	150°35.5'	24.89	данные отсутствуют	данные отсутствуют	данные отсутствуют
929	22.12.25 4	22.12.2 55	110°13.4'	18.54	данные отсутствуют	данные отсутствуют	данные отсутствуют
930	22.12.25 5	22.12.2 56	59°22.7'	34.77	данные отсутствуют	данные отсутствуют	данные отсутствуют
931	22.12.25 6	22.12.2 57	31°50.8'	34.15	данные отсутствуют	данные отсутствуют	данные отсутствуют
932	22.12.25 7	22.12.2 58	3°46.3'	23.26	данные отсутствуют	данные отсутствуют	данные отсутствуют
933	22.12.25 8	22.12.2 59	264°56.2'	20.85	данные отсутствуют	данные отсутствуют	данные отсутствуют
934	22.12.25 9	22.12.2 60	306°5.9'	18.14	данные отсутствуют	данные отсутствуют	данные отсутствуют
935	22.12.26 0	22.12.2 52	227°38.0'	32.63	данные отсутствуют	данные отсутствуют	данные отсутствуют
936	22.13.26 1	22.13.2 62	188°34.3'	13.96	данные отсутствуют	данные отсутствуют	данные отсутствуют



ДОКУМЕНТ ПОДПИСАН  
ЭЛЕКТРОННОЙ ПОДПИСЬЮ

Сертификат: 00BV056B7401CB38D2B3576ACDC8425108

Владелец: ФЕДЕРАЛЬНАЯ СЛУЖБА ГОСУДАРСТВЕННОЙ

РЕГИСТРАЦИИ, КАДАСТРА И КАРТОГРАФИИ

Действителен: с 27.06.2023 по 19.09.2024

полное наименование должности

инициалы, фамилия



## Земельный участок

вид объекта недвижимости

Лист № 38 раздела 3.1

Всего листов раздела 3.1: 103

Всего разделов: 8

Всего листов выписки: 240

06.02.2024г. № КУВИ-001/2024-38063788

Кадастровый номер:

43:19:000000:49

1	2	3	4	5	6	7	8
937	22.13.26 2	22.13.2 63	113°47.6'	15.54	данные отсутствуют	данные отсутствуют	данные отсутствуют
938	22.13.26 3	22.13.2 64	46°51.4'	18.34	данные отсутствуют	данные отсутствуют	данные отсутствуют
939	22.13.26 4	22.13.2 65	317°9.3'	15.98	данные отсутствуют	данные отсутствуют	данные отсутствуют
940	22.13.26 5	22.13.2 61	254°2.3'	15.24	данные отсутствуют	данные отсутствуют	данные отсутствуют
941	22.14.26 6	22.14.2 67	162°12.3'	21.53	данные отсутствуют	данные отсутствуют	данные отсутствуют
942	22.14.26 7	22.14.2 68	201°5.2'	32.55	данные отсутствуют	данные отсутствуют	данные отсутствуют
943	22.14.26 8	22.14.2 69	180°53.6'	23.06	данные отсутствуют	данные отсутствуют	данные отсутствуют
944	22.14.26 9	22.14.2 70	213°11.5'	34.1	данные отсутствуют	данные отсутствуют	данные отсутствуют
945	22.14.27 0	22.14.2 71	188°17.5'	35.5	данные отсутствуют	данные отсутствуют	данные отсутствуют
946	22.14.27 1	22.14.2 72	252°41.8'	46.77	данные отсутствуют	данные отсутствуют	данные отсутствуют
947	22.14.27 2	22.14.2 73	271°49.9'	34.41	данные отсутствуют	данные отсутствуют	данные отсутствуют
948	22.14.27 3	22.14.2 74	176°15.4'	22.37	данные отсутствуют	данные отсутствуют	данные отсутствуют
949	22.14.27 4	22.14.2 75	133°24.8'	37.28	данные отсутствуют	данные отсутствуют	данные отсутствуют
950	22.14.27 5	22.14.2 76	171°14.9'	43.31	данные отсутствуют	данные отсутствуют	данные отсутствуют
951	22.14.27 6	22.14.2 77	145°9.8'	45.48	данные отсутствуют	данные отсутствуют	данные отсутствуют
952	22.14.27 7	22.14.2 78	85°18.8'	22.39	данные отсутствуют	данные отсутствуют	данные отсутствуют



ДОКУМЕНТ ПОДПИСАН  
ЭЛЕКТРОННОЙ ПОДПИСЬЮ

Сертификат: 00BV056B7401CB38D2B3576ACDC8425108

Владелец: ФЕДЕРАЛЬНАЯ СЛУЖБА ГОСУДАРСТВЕННОЙ

РЕГИСТРАЦИИ, КАДАСТРА И КАРТОГРАФИИ

Действителен: с 27.06.2023 по 19.09.2024

полное наименование должности

инициалы, фамилия

## Земельный участок

вид объекта недвижимости

Лист № 39 раздела 3.1

Всего листов раздела 3.1: 103

Всего разделов: 8

Всего листов выписки: 240

06.02.2024г. № КУВИ-001/2024-38063788

Кадастровый номер:

43:19:000000:49

1	2	3	4	5	6	7	8
953	22.14.27 8	22.14.2 79	12°31.9'	33.73	данные отсутствуют	данные отсутствуют	данные отсутствуют
954	22.14.27 9	22.14.2 80	22°18.1'	116.69	данные отсутствуют	данные отсутствуют	данные отсутствуют
955	22.14.28 0	22.14.2 81	0°58.0'	151.89	данные отсутствуют	данные отсутствуют	данные отсутствуют
956	22.14.28 1	22.14.2 82	266°15.6'	16.87	данные отсутствуют	данные отсутствуют	данные отсутствуют
957	22.14.28 2	22.14.2 66	219°40.2'	19.49	данные отсутствуют	данные отсутствуют	данные отсутствуют
958	22.15.28 3	22.15.2 84	148°8.9'	14.27	данные отсутствуют	данные отсутствуют	данные отсутствуют
959	22.15.28 4	22.15.2 85	49°40.5'	29.07	данные отсутствуют	данные отсутствуют	данные отсутствуют
960	22.15.28 5	22.15.2 86	347°38.0'	17.56	данные отсутствуют	данные отсутствуют	данные отсутствуют
961	22.15.28 6	22.15.2 83	227°24.3'	35.22	данные отсутствуют	данные отсутствуют	данные отсутствуют
962	22.16.28 7	22.16.2 88	191°18.6'	34.11	данные отсутствуют	данные отсутствуют	данные отсутствуют
963	22.16.28 8	22.16.2 89	158°11.5'	27.02	данные отсутствуют	данные отсутствуют	данные отсутствуют
964	22.16.28 9	22.16.2 90	70°12.2'	44.44	данные отсутствуют	данные отсутствуют	данные отсутствуют
965	22.16.29 0	22.16.2 91	325°0.8'	40.83	данные отсутствуют	данные отсутствуют	данные отсутствуют
966	22.16.29 1	22.16.2 87	294°46.7'	23.96	данные отсутствуют	данные отсутствуют	данные отсутствуют
967	22.17.29 2	22.17.2 93	203°53.0'	32.01	данные отсутствуют	данные отсутствуют	данные отсутствуют
968	22.17.29 3	22.17.2 94	178°9.8'	39.33	данные отсутствуют	данные отсутствуют	данные отсутствуют



ДОКУМЕНТ ПОДПИСАН  
ЭЛЕКТРОННОЙ ПОДПИСЬЮ

Сертификат: 00BV056B7401CB38D2B3576ACDC8425108

Владелец: ФЕДЕРАЛЬНАЯ СЛУЖБА ГОСУДАРСТВЕННОЙ

РЕГИСТРАЦИИ, КАДАСТРА И КАРТОГРАФИИ

Действителен: с 27.06.2023 по 19.09.2024

полное наименование должности

инициалы, фамилия

## Земельный участок

вид объекта недвижимости

Лист № 40 раздела 3.1

Всего листов раздела 3.1: 103

Всего разделов: 8

Всего листов выписки: 240

06.02.2024г. № КУВИ-001/2024-38063788

Кадастровый номер:

43:19:000000:49

1	2	3	4	5	6	7	8
969	22.17.29 4	22.17.2 95	28°9.4'	33.67	данные отсутствуют	данные отсутствуют	данные отсутствуют
970	22.17.29 5	22.17.2 96	77°28.7'	19.28	данные отсутствуют	данные отсутствуют	данные отсутствуют
971	22.17.29 6	22.17.2 97	0°27.4'	52.69	данные отсутствуют	данные отсутствуют	данные отсутствуют
972	22.17.29 7	22.17.2 92	232°29.9'	29.53	данные отсутствуют	данные отсутствуют	данные отсутствуют
973	23.1.1	23.1.2	31°0.5'	10.91	данные отсутствуют	данные отсутствуют	данные отсутствуют
974	23.1.2	23.1.3	120°50.1'	151.59	данные отсутствуют	данные отсутствуют	данные отсутствуют
975	23.1.3	23.1.4	148°47.0'	27.13	данные отсутствуют	данные отсутствуют	данные отсутствуют
976	23.1.4	23.1.5	177°46.7'	72.47	данные отсутствуют	данные отсутствуют	данные отсутствуют
977	23.1.5	23.1.6	175°46.1'	200.22	данные отсутствуют	данные отсутствуют	данные отсутствуют
978	23.1.6	23.1.7	165°37.6'	79.4	данные отсутствуют	данные отсутствуют	данные отсутствуют
979	23.1.7	23.1.8	233°39.3'	57.37	данные отсутствуют	данные отсутствуют	данные отсутствуют
980	23.1.8	23.1.9	296°6.5'	103.1	данные отсутствуют	данные отсутствуют	данные отсутствуют
981	23.1.9	23.1.10	339°37.0'	41	данные отсутствуют	данные отсутствуют	данные отсутствуют
982	23.1.10	23.1.11	356°3.8'	341.13	данные отсутствуют	данные отсутствуют	данные отсутствуют
983	23.1.11	23.1.12	331°36.4'	40.78	данные отсутствуют	данные отсутствуют	данные отсутствуют
984	23.1.12	23.1.1	31°1.3'	16.98	данные отсутствуют	данные отсутствуют	данные отсутствуют
985	24.1.1	24.1.2	95°38.0'	346.95	данные отсутствуют	данные отсутствуют	данные отсутствуют
986	24.1.2	24.1.3	140°14.6'	143.4	данные отсутствуют	данные отсутствуют	данные отсутствуют
987	24.1.3	24.1.4	92°39.8'	81.15	данные отсутствуют	данные отсутствуют	данные отсутствуют
988	24.1.4	24.1.5	24°26.7'	113.89	данные отсутствуют	данные отсутствуют	данные отсутствуют
989	24.1.5	24.1.6	5°16.6'	95.37	данные отсутствуют	данные отсутствуют	данные отсутствуют
990	24.1.6	24.1.7	5°15.8'	27.69	данные отсутствуют	данные отсутствуют	данные отсутствуют
991	24.1.7	24.1.8	341°14.0'	106.68	данные отсутствуют	данные отсутствуют	данные отсутствуют
992	24.1.8	24.1.9	0°0.0'	34.06	данные отсутствуют	данные отсутствуют	данные отсутствуют
993	24.1.9	24.1.10	95°13.3'	358.89	данные отсутствуют	данные отсутствуют	данные отсутствуют
994	24.1.10	24.1.11	98°30.7'	362.64	данные отсутствуют	данные отсутствуют	данные отсутствуют



ДОКУМЕНТ ПОДПИСАН  
ЭЛЕКТРОННОЙ ПОДПИСЬЮ

Сертификат: 00BV056B7401CB38D2B3576ACDC8425108

Владелец: ФЕДЕРАЛЬНАЯ СЛУЖБА ГОСУДАРСТВЕННОЙ

РЕГИСТРАЦИИ, КАДАСТРА И КАРТОГРАФИИ

Действителен: с 27.06.2023 по 19.09.2024

полное наименование должности

инициалы, фамилия

## Земельный участок

вид объекта недвижимости

Лист № 41 раздела 3.1

Всего листов раздела 3.1: 103

Всего разделов: 8

Всего листов выписки: 240

06.02.2024г. № КУВИ-001/2024-38063788

Кадастровый номер:

43:19:000000:49

1	2	3	4	5	6	7	8
995	24.1.11	24.1.12	191°42.4'	131.79	данные отсутствуют	данные отсутствуют	данные отсутствуют
996	24.1.12	24.1.13	186°46.9'	111.62	данные отсутствуют	данные отсутствуют	данные отсутствуют
997	24.1.13	24.1.14	188°35.3'	7.43	данные отсутствуют	данные отсутствуют	данные отсутствуют
998	24.1.14	24.1.15	106°38.0'	132.09	данные отсутствуют	данные отсутствуют	данные отсутствуют
999	24.1.15	24.1.16	110°28.0'	378.98	данные отсутствуют	данные отсутствуют	данные отсутствуют
1000	24.1.16	24.1.17	206°34.2'	49.03	данные отсутствуют	данные отсутствуют	данные отсутствуют
1001	24.1.17	24.1.18	220°5.5'	154.31	данные отсутствуют	данные отсутствуют	данные отсутствуют
1002	24.1.18	24.1.19	201°45.0'	104.49	данные отсутствуют	данные отсутствуют	данные отсутствуют
1003	24.1.19	24.1.20	200°9.9'	127.23	данные отсутствуют	данные отсутствуют	данные отсутствуют
1004	24.1.20	24.1.21	281°25.6'	129.48	данные отсутствуют	данные отсутствуют	данные отсутствуют
1005	24.1.21	24.1.22	209°44.3'	9.86	данные отсутствуют	данные отсутствуют	данные отсутствуют
1006	24.1.22	24.1.23	186°31.9'	104.54	данные отсутствуют	данные отсутствуют	данные отсутствуют
1007	24.1.23	24.1.24	191°6.3'	185.1	данные отсутствуют	данные отсутствуют	данные отсутствуют
1008	24.1.24	24.1.25	283°24.6'	57.91	данные отсутствуют	данные отсутствуют	данные отсутствуют
1009	24.1.25	24.1.26	242°7.8'	50.85	данные отсутствуют	данные отсутствуют	данные отсутствуют
1010	24.1.26	24.1.27	304°25.4'	33.82	данные отсутствуют	данные отсутствуют	данные отсутствуют
1011	24.1.27	24.1.28	228°49.1'	21.98	данные отсутствуют	данные отсутствуют	данные отсутствуют
1012	24.1.28	24.1.29	286°33.5'	79.79	данные отсутствуют	данные отсутствуют	данные отсутствуют
1013	24.1.29	24.1.30	292°10.0'	45.19	данные отсутствуют	данные отсутствуют	данные отсутствуют
1014	24.1.30	24.1.31	94°36.4'	196.74	данные отсутствуют	данные отсутствуют	данные отсутствуют
1015	24.1.31	24.1.32	352°25.9'	7.06	данные отсутствуют	данные отсутствуют	данные отсутствуют
1016	24.1.32	24.1.33	274°0.4'	154.72	данные отсутствуют	данные отсутствуют	данные отсутствуют
1017	24.1.33	24.1.34	289°2.9'	142.2	данные отсутствуют	данные отсутствуют	данные отсутствуют
1018	24.1.34	24.1.35	18°25.5'	282.57	данные отсутствуют	данные отсутствуют	данные отсутствуют
1019	24.1.35	24.1.36	17°19.2'	13	данные отсутствуют	данные отсутствуют	данные отсутствуют
1020	24.1.36	24.1.37	15°38.0'	5.57	данные отсутствуют	данные отсутствуют	данные отсутствуют
1021	24.1.37	24.1.38	279°14.5'	57.22	данные отсутствуют	данные отсутствуют	данные отсутствуют
1022	24.1.38	24.1.39	321°37.1'	105.75	данные отсутствуют	данные отсутствуют	данные отсутствуют
1023	24.1.39	24.1.40	39°55.5'	29.57	данные отсутствуют	данные отсутствуют	данные отсутствуют



ДОКУМЕНТ ПОДПИСАН  
ЭЛЕКТРОННОЙ ПОДПИСЬЮ

Сертификат: 00BV056B7401CB38D2B3576ACDC8425108

Владелец: ФЕДЕРАЛЬНАЯ СЛУЖБА ГОСУДАРСТВЕННОЙ

РЕГИСТРАЦИИ, КАДАСТРА И КАРТОГРАФИИ

Действителен: с 27.06.2023 по 19.09.2024

полное наименование должности

инициалы, фамилия

## Земельный участок

вид объекта недвижимости

Лист № 42 раздела 3.1

Всего листов раздела 3.1: 103

Всего разделов: 8

Всего листов выписки: 240

06.02.2024г. № КУВИ-001/2024-38063788

Кадастровый номер:

43:19:000000:49

1	2	3	4	5	6	7	8
1024	24.1.40	24.1.41	345°19.6'	27.52	данные отсутствуют	данные отсутствуют	данные отсутствуют
1025	24.1.41	24.1.42	212°10.5'	83.94	данные отсутствуют	данные отсутствуют	данные отсутствуют
1026	24.1.42	24.1.43	178°44.7'	105.97	данные отсутствуют	данные отсутствуют	данные отсутствуют
1027	24.1.43	24.1.44	202°57.4'	80.81	данные отсутствуют	данные отсутствуют	данные отсутствуют
1028	24.1.44	24.1.45	228°34.6'	35.14	данные отсутствуют	данные отсутствуют	данные отсутствуют
1029	24.1.45	24.1.46	242°10.3'	47.04	данные отсутствуют	данные отсутствуют	данные отсутствуют
1030	24.1.46	24.1.47	181°33.8'	37.73	данные отсутствуют	данные отсутствуют	данные отсутствуют
1031	24.1.47	24.1.48	221°50.9'	69.71	данные отсутствуют	данные отсутствуют	данные отсутствуют
1032	24.1.48	24.1.49	241°49.0'	41.03	данные отсутствуют	данные отсутствуют	данные отсутствуют
1033	24.1.49	24.1.50	265°10.9'	27.74	данные отсутствуют	данные отсутствуют	данные отсутствуют
1034	24.1.50	24.1.51	290°29.7'	79.72	данные отсутствуют	данные отсутствуют	данные отсутствуют
1035	24.1.51	24.1.52	306°47.0'	103.56	данные отсутствуют	данные отсутствуют	данные отсутствуют
1036	24.1.52	24.1.53	340°43.3'	21.9	данные отсутствуют	данные отсутствуют	данные отсутствуют
1037	24.1.53	24.1.54	33°6.8'	127.7	данные отсутствуют	данные отсутствуют	данные отсутствуют
1038	24.1.54	24.1.55	300°50.6'	43.34	данные отсутствуют	данные отсутствуют	данные отсутствуют
1039	24.1.55	24.1.56	9°34.4'	90.14	данные отсутствуют	данные отсутствуют	данные отсутствуют
1040	24.1.56	24.1.57	335°8.3'	77.45	данные отсутствуют	данные отсутствуют	данные отсутствуют
1041	24.1.57	24.1.58	191°50.2'	55.43	данные отсутствуют	данные отсутствуют	данные отсутствуют
1042	24.1.58	24.1.59	180°58.0'	76.49	данные отсутствуют	данные отсутствуют	данные отсутствуют
1043	24.1.59	24.1.60	216°43.9'	158.75	данные отсутствуют	данные отсутствуют	данные отсутствуют
1044	24.1.60	24.1.61	297°50.7'	171.77	данные отсутствуют	данные отсутствуют	данные отсутствуют
1045	24.1.61	24.1.62	189°13.9'	55.3	данные отсутствуют	данные отсутствуют	данные отсутствуют
1046	24.1.62	24.1.63	105°50.6'	9.3	данные отсутствуют	данные отсутствуют	данные отсутствуют
1047	24.1.63	24.1.64	202°3.8'	41.26	данные отсутствуют	данные отсутствуют	данные отсутствуют
1048	24.1.64	24.1.65	332°56.8'	95.44	данные отсутствуют	данные отсутствуют	данные отсутствуют
1049	24.1.65	24.1.66	310°21.2'	90.18	данные отсутствуют	данные отсутствуют	данные отсутствуют
1050	24.1.66	24.1.67	322°27.7'	61.91	данные отсутствуют	данные отсутствуют	данные отсутствуют
1051	24.1.67	24.1.68	297°36.5'	63.57	данные отсутствуют	данные отсутствуют	данные отсутствуют
1052	24.1.68	24.1.69	266°8.3'	41.58	данные отсутствуют	данные отсутствуют	данные отсутствуют



ДОКУМЕНТ ПОДПИСАН  
ЭЛЕКТРОННОЙ ПОДПИСЬЮ

Сертификат: 00BV056B7401CB38D2B3576ACDC8425108

Владелец: ФЕДЕРАЛЬНАЯ СЛУЖБА ГОСУДАРСТВЕННОЙ

РЕГИСТРАЦИИ, КАДАСТРА И КАРТОГРАФИИ

Действителен: с 27.06.2023 по 19.09.2024

полное наименование должности

инициалы, фамилия

## Земельный участок

вид объекта недвижимости

Лист № 43 раздела 3.1

Всего листов раздела 3.1: 103

Всего разделов: 8

Всего листов выписки: 240

06.02.2024г. № КУВИ-001/2024-38063788

Кадастровый номер:

43:19:000000:49

1	2	3	4	5	6	7	8
1053	24.1.69	24.1.70	325°54.7'	143.06	данные отсутствуют	данные отсутствуют	данные отсутствуют
1054	24.1.70	24.1.71	346°36.4'	46.89	данные отсутствуют	данные отсутствуют	данные отсутствуют
1055	24.1.71	24.1.72	9°33.8'	129.18	данные отсутствуют	данные отсутствуют	данные отсутствуют
1056	24.1.72	24.1.73	50°12.2'	14.58	данные отсутствуют	данные отсутствуют	данные отсутствуют
1057	24.1.73	24.1.74	5°52.2'	164.16	данные отсутствуют	данные отсутствуют	данные отсутствуют
1058	24.1.74	24.1.1	42°54.8'	36.32	данные отсутствуют	данные отсутствуют	данные отсутствуют
1059	25.1.1	25.1.2	44°50.0'	509.71	данные отсутствуют	данные отсутствуют	данные отсутствуют
1060	25.1.2	25.1.3	135°56.0'	114.91	данные отсутствуют	данные отсутствуют	данные отсутствуют
1061	25.1.3	25.1.4	212°43.7'	133.82	данные отсутствуют	данные отсутствуют	данные отсутствуют
1062	25.1.4	25.1.5	185°13.4'	262.67	данные отсутствуют	данные отсутствуют	данные отсутствуют
1063	25.1.5	25.1.6	205°3.2'	58.33	данные отсутствуют	данные отсутствуют	данные отсутствуют
1064	25.1.6	25.1.7	212°29.6'	80.32	данные отсутствуют	данные отсутствуют	данные отсутствуют
1065	25.1.7	25.1.8	282°10.0'	181.63	данные отсутствуют	данные отсутствуют	данные отсутствуют
1066	25.1.8	25.1.9	28°11.2'	117.27	данные отсутствуют	данные отсутствуют	данные отсутствуют
1067	25.1.9	25.1.10	336°16.1'	7.06	данные отсутствуют	данные отсутствуют	данные отсутствуют
1068	25.1.10	25.1.11	273°27.1'	64.45	данные отсутствуют	данные отсутствуют	данные отсутствуют
1069	25.1.11	25.1.12	230°40.9'	97.86	данные отсутствуют	данные отсутствуют	данные отсутствуют
1070	25.1.12	25.1.13	264°33.3'	38.15	данные отсутствуют	данные отсутствуют	данные отсутствуют
1071	25.1.13	25.1.14	194°38.7'	40.86	данные отсутствуют	данные отсутствуют	данные отсутствуют
1072	25.1.14	25.1.15	273°24.3'	17.34	данные отсутствуют	данные отсутствуют	данные отсутствуют
1073	25.1.15	25.1.16	327°2.1'	34.18	данные отсутствуют	данные отсутствуют	данные отсутствуют
1074	25.1.16	25.1.17	2°0.0'	36.97	данные отсутствуют	данные отсутствуют	данные отсутствуют
1075	25.1.17	25.1.18	313°48.3'	37.98	данные отсутствуют	данные отсутствуют	данные отсутствуют
1076	25.1.18	25.1.19	314°5.0'	1.77	данные отсутствуют	данные отсутствуют	данные отсутствуют
1077	25.1.19	25.1.1	53°35.3'	126.08	данные отсутствуют	данные отсутствуют	данные отсутствуют
1078	26.1.1	26.1.2	64°51.0'	52.87	данные отсутствуют	данные отсутствуют	данные отсутствуют
1079	26.1.2	26.1.3	139°50.7'	13.65	данные отсутствуют	данные отсутствуют	данные отсутствуют
1080	26.1.3	26.1.4	241°23.7'	9.17	данные отсутствуют	данные отсутствуют	данные отсутствуют
1081	26.1.4	26.1.5	187°10.6'	49.79	данные отсутствуют	данные отсутствуют	данные отсутствуют



ДОКУМЕНТ ПОДПИСАН  
ЭЛЕКТРОННОЙ ПОДПИСЬЮ

Сертификат: 00BV056B7401CB38D2B3576ACDC8425108

Владелец: ФЕДЕРАЛЬНАЯ СЛУЖБА ГОСУДАРСТВЕННОЙ

РЕГИСТРАЦИИ, КАДАСТРА И КАРТОГРАФИИ

Действителен: с 27.06.2023 по 19.09.2024

полное наименование должности

инициалы, фамилия

## Земельный участок

вид объекта недвижимости

Лист № 44 раздела 3.1

Всего листов раздела 3.1: 103

Всего разделов: 8

Всего листов выписки: 240

06.02.2024г. № КУВИ-001/2024-38063788

Кадастровый номер:

43:19:000000:49

1	2	3	4	5	6	7	8
1082	26.1.5	26.1.6	146°12.8`	119.77	данные отсутствуют	данные отсутствуют	данные отсутствуют
1083	26.1.6	26.1.7	139°47.9`	136.07	данные отсутствуют	данные отсутствуют	данные отсутствуют
1084	26.1.7	26.1.8	115°25.4`	24.71	данные отсутствуют	данные отсутствуют	данные отсутствуют
1085	26.1.8	26.1.9	147°41.8`	57.97	данные отсутствуют	данные отсутствуют	данные отсутствуют
1086	26.1.9	26.1.10	142°2.2`	210.09	данные отсутствуют	данные отсутствуют	данные отсутствуют
1087	26.1.10	26.1.11	132°4.5`	161.87	данные отсутствуют	данные отсутствуют	данные отсутствуют
1088	26.1.11	26.1.12	119°17.3`	28.62	данные отсутствуют	данные отсутствуют	данные отсутствуют
1089	26.1.12	26.1.13	96°28.5`	20.66	данные отсутствуют	данные отсутствуют	данные отсутствуют
1090	26.1.13	26.1.14	216°58.4`	127.61	данные отсутствуют	данные отсутствуют	данные отсутствуют
1091	26.1.14	26.1.15	135°21.1`	83.97	данные отсутствуют	данные отсутствуют	данные отсутствуют
1092	26.1.15	26.1.16	135°20.9`	89.4	данные отсутствуют	43:19:400301:7	данные отсутствуют
1093	26.1.16	26.1.17	135°20.9`	43.06	данные отсутствуют	данные отсутствуют	данные отсутствуют
1094	26.1.17	26.1.18	98°47.5`	85.45	данные отсутствуют	данные отсутствуют	данные отсутствуют
1095	26.1.18	26.1.19	45°6.3`	180.72	данные отсутствуют	данные отсутствуют	данные отсутствуют
1096	26.1.19	26.1.20	143°45.4`	459.68	данные отсутствуют	данные отсутствуют	данные отсутствуют
1097	26.1.20	26.1.21	130°16.9`	18.99	данные отсутствуют	данные отсутствуют	данные отсутствуют
1098	26.1.21	26.1.22	265°36.7`	24.18	данные отсутствуют	данные отсутствуют	данные отсутствуют
1099	26.1.22	26.1.23	288°57.2`	8.74	данные отсутствуют	данные отсутствуют	данные отсутствуют
1100	26.1.23	26.1.24	263°56.6`	22.08	данные отсутствуют	данные отсутствуют	данные отсутствуют
1101	26.1.24	26.1.25	236°7.0`	62.56	данные отсутствуют	данные отсутствуют	данные отсутствуют
1102	26.1.25	26.1.26	267°8.5`	51.73	данные отсутствуют	данные отсутствуют	данные отсутствуют
1103	26.1.26	26.1.27	294°17.6`	32.04	данные отсутствуют	данные отсутствуют	данные отсутствуют
1104	26.1.27	26.1.28	261°0.9`	24.84	данные отсутствуют	данные отсутствуют	данные отсутствуют
1105	26.1.28	26.1.29	222°35.5`	69.48	данные отсутствуют	данные отсутствуют	данные отсутствуют
1106	26.1.29	26.1.30	276°39.2`	35.64	данные отсутствуют	данные отсутствуют	данные отсутствуют
1107	26.1.30	26.1.31	285°2.6`	42.81	данные отсутствуют	данные отсутствуют	данные отсутствуют
1108	26.1.31	26.1.32	210°5.2`	20.61	данные отсутствуют	данные отсутствуют	данные отсутствуют
1109	26.1.32	26.1.33	197°47.9`	51.56	данные отсутствуют	данные отсутствуют	данные отсутствуют
1110	26.1.33	26.1.34	287°12.0`	49	данные отсутствуют	данные отсутствуют	данные отсутствуют



ДОКУМЕНТ ПОДПИСАН  
ЭЛЕКТРОННОЙ ПОДПИСЬЮ

Сертификат: 00BV056B7401CB38D2B3576ACDC8425108

Владелец: ФЕДЕРАЛЬНАЯ СЛУЖБА ГОСУДАРСТВЕННОЙ

РЕГИСТРАЦИИ, КАДАСТРА И КАРТОГРАФИИ

Действителен: с 27.06.2023 по 19.09.2024

полное наименование должности

инициалы, фамилия

## Земельный участок

вид объекта недвижимости

Лист № 45 раздела 3.1

Всего листов раздела 3.1: 103

Всего разделов: 8

Всего листов выписки: 240

06.02.2024г. № КУВИ-001/2024-38063788

Кадастровый номер:

43:19:000000:49

1	2	3	4	5	6	7	8
1111	26.1.34	26.1.35	308°43.7'	34.96	данные отсутствуют	данные отсутствуют	данные отсутствуют
1112	26.1.35	26.1.36	342°48.7'	28.05	данные отсутствуют	данные отсутствуют	данные отсутствуют
1113	26.1.36	26.1.37	118°37.0'	36.12	данные отсутствуют	данные отсутствуют	данные отсутствуют
1114	26.1.37	26.1.38	36°54.3'	19.63	данные отсутствуют	данные отсутствуют	данные отсутствуют
1115	26.1.38	26.1.39	343°6.8'	41.79	данные отсутствуют	данные отсутствуют	данные отсутствуют
1116	26.1.39	26.1.40	52°53.5'	25.91	данные отсутствуют	данные отсутствуют	данные отсутствуют
1117	26.1.40	26.1.41	313°58.4'	36.29	данные отсутствуют	данные отсутствуют	данные отсутствуют
1118	26.1.41	26.1.42	220°19.9'	30.32	данные отсутствуют	данные отсутствуют	данные отсутствуют
1119	26.1.42	26.1.43	301°27.9'	41.36	данные отсутствуют	данные отсутствуют	данные отсутствуют
1120	26.1.43	26.1.44	209°50.0'	178.72	данные отсутствуют	данные отсутствуют	данные отсутствуют
1121	26.1.44	26.1.45	250°54.1'	18.28	данные отсутствуют	данные отсутствуют	данные отсутствуют
1122	26.1.45	26.1.46	285°48.2'	71.16	данные отсутствуют	данные отсутствуют	данные отсутствуют
1123	26.1.46	26.1.47	234°0.3'	23.31	данные отсутствуют	данные отсутствуют	данные отсутствуют
1124	26.1.47	26.1.48	193°32.5'	44.12	данные отсутствуют	данные отсутствуют	данные отсутствуют
1125	26.1.48	26.1.49	161°14.7'	15.27	данные отсутствуют	данные отсутствуют	данные отсутствуют
1126	26.1.49	26.1.50	130°2.8'	33.74	данные отсутствуют	данные отсутствуют	данные отсутствуют
1127	26.1.50	26.1.51	187°2.5'	23.16	данные отсутствуют	данные отсутствуют	данные отсутствуют
1128	26.1.51	26.1.52	258°0.5'	29.84	данные отсутствуют	данные отсутствуют	данные отсутствуют
1129	26.1.52	26.1.53	304°24.5'	39.78	данные отсутствуют	данные отсутствуют	данные отсутствуют
1130	26.1.53	26.1.54	195°6.8'	36.67	данные отсутствуют	данные отсутствуют	данные отсутствуют
1131	26.1.54	26.1.55	242°44.8'	47.95	данные отсутствуют	данные отсутствуют	данные отсутствуют
1132	26.1.55	26.1.56	336°18.3'	39.22	данные отсутствуют	данные отсутствуют	данные отсутствуют
1133	26.1.56	26.1.57	356°37.1'	52.54	данные отсутствуют	данные отсутствуют	данные отсутствуют
1134	26.1.57	26.1.58	304°38.8'	17.27	данные отсутствуют	данные отсутствуют	данные отсутствуют
1135	26.1.58	26.1.59	230°8.2'	34.67	данные отсутствуют	данные отсутствуют	данные отсутствуют
1136	26.1.59	26.1.60	325°2.0'	51.39	данные отсутствуют	данные отсутствуют	данные отсутствуют
1137	26.1.60	26.1.61	1°49.0'	24.3	данные отсутствуют	данные отсутствуют	данные отсутствуют
1138	26.1.61	26.1.62	90°51.7'	34.62	данные отсутствуют	данные отсутствуют	данные отсутствуют
1139	26.1.62	26.1.63	130°13.9'	30.8	данные отсутствуют	данные отсутствуют	данные отсутствуют



ДОКУМЕНТ ПОДПИСАН  
ЭЛЕКТРОННОЙ ПОДПИСЬЮ

Сертификат: 00BV056B7401CB38D2B3576ACDC8425108

Владелец: ФЕДЕРАЛЬНАЯ СЛУЖБА ГОСУДАРСТВЕННОЙ

РЕГИСТРАЦИИ, КАДАСТРА И КАРТОГРАФИИ

Действителен: с 27.06.2023 по 19.09.2024

полное наименование должности

инициалы, фамилия



## Земельный участок

вид объекта недвижимости

Лист № 46 раздела 3.1

Всего листов раздела 3.1: 103

Всего разделов: 8

Всего листов выписки: 240

06.02.2024г. № КУВИ-001/2024-38063788

Кадастровый номер:

43:19:000000:49

1	2	3	4	5	6	7	8
1140	26.1.63	26.1.64	31°21.2'	97.67	данные отсутствуют	данные отсутствуют	данные отсутствуют
1141	26.1.64	26.1.65	66°56.6'	39.68	данные отсутствуют	данные отсутствуют	данные отсутствуют
1142	26.1.65	26.1.66	25°15.2'	65.42	данные отсутствуют	данные отсутствуют	данные отсутствуют
1143	26.1.66	26.1.67	303°5.2'	31.82	данные отсутствуют	данные отсутствуют	данные отсутствуют
1144	26.1.67	26.1.68	28°53.9'	130.64	данные отсутствуют	данные отсутствуют	данные отсутствуют
1145	26.1.68	26.1.69	294°6.3'	33.96	данные отсутствуют	данные отсутствуют	данные отсутствуют
1146	26.1.69	26.1.70	322°51.5'	52.75	данные отсутствуют	данные отсутствуют	данные отсутствуют
1147	26.1.70	26.1.71	195°24.5'	76.74	данные отсутствуют	данные отсутствуют	данные отсутствуют
1148	26.1.71	26.1.72	224°38.7'	88.97	данные отсутствуют	данные отсутствуют	данные отсутствуют
1149	26.1.72	26.1.73	303°16.0'	38.63	данные отсутствуют	данные отсутствуют	данные отсутствуют
1150	26.1.73	26.1.74	234°4.3'	106.56	данные отсутствуют	данные отсутствуют	данные отсутствуют
1151	26.1.74	26.1.75	323°7.7'	45.21	данные отсутствуют	данные отсутствуют	данные отсутствуют
1152	26.1.75	26.1.76	182°39.4'	39.05	данные отсутствуют	данные отсутствуют	данные отсутствуют
1153	26.1.76	26.1.77	244°30.5'	18.61	данные отсутствуют	данные отсутствуют	данные отсутствуют
1154	26.1.77	26.1.78	317°40.3'	86.33	данные отсутствуют	данные отсутствуют	данные отсутствуют
1155	26.1.78	26.1.79	307°26.5'	62.47	данные отсутствуют	данные отсутствуют	данные отсутствуют
1156	26.1.79	26.1.80	329°1.8'	46.7	данные отсутствуют	данные отсутствуют	данные отсутствуют
1157	26.1.80	26.1.81	38°46.5'	20.22	данные отсутствуют	данные отсутствуют	данные отсутствуют
1158	26.1.81	26.1.82	113°52.6'	24.51	данные отсутствуют	данные отсутствуют	данные отсутствуют
1159	26.1.82	26.1.83	20°27.2'	94.21	данные отсутствуют	данные отсутствуют	данные отсутствуют
1160	26.1.83	26.1.84	31°14.5'	30.18	данные отсутствуют	данные отсутствуют	данные отсутствуют
1161	26.1.84	26.1.85	174°45.6'	77.08	данные отсутствуют	данные отсутствуют	данные отсутствуют
1162	26.1.85	26.1.86	166°58.4'	35.53	данные отсутствуют	данные отсутствуют	данные отсутствуют
1163	26.1.86	26.1.87	79°5.2'	30	данные отсутствуют	данные отсутствуют	данные отсутствуют
1164	26.1.87	26.1.88	47°48.5'	18.48	данные отсутствуют	данные отсутствуют	данные отсутствуют
1165	26.1.88	26.1.89	78°16.0'	37.47	данные отсутствуют	данные отсутствуют	данные отсутствуют
1166	26.1.89	26.1.90	96°30.3'	45.63	данные отсутствуют	данные отсутствуют	данные отсутствуют
1167	26.1.90	26.1.91	52°57.9'	26.38	данные отсутствуют	данные отсутствуют	данные отсутствуют
1168	26.1.91	26.1.92	345°14.3'	44.62	данные отсутствуют	данные отсутствуют	данные отсутствуют



ДОКУМЕНТ ПОДПИСАН  
ЭЛЕКТРОННОЙ ПОДПИСЬЮ

Сертификат: 00BV056B7401CB38D2B3576ACDC8425108

Владелец: ФЕДЕРАЛЬНАЯ СЛУЖБА ГОСУДАРСТВЕННОЙ

РЕГИСТРАЦИИ, КАДАСТРА И КАРТОГРАФИИ

Действителен: с 27.06.2023 по 19.09.2024

полное наименование должности

инициалы, фамилия

## Земельный участок

вид объекта недвижимости

Лист № 47 раздела 3.1

Всего листов раздела 3.1: 103

Всего разделов: 8

Всего листов выписки: 240

06.02.2024г. № КУВИ-001/2024-38063788

Кадастровый номер:

43:19:000000:49

1	2	3	4	5	6	7	8
1169	26.1.92	26.1.93	217°14.4'	39.28	данные отсутствуют	данные отсутствуют	данные отсутствуют
1170	26.1.93	26.1.94	300°39.7'	32.43	данные отсутствуют	данные отсутствуют	данные отсутствуют
1171	26.1.94	26.1.95	320°19.6'	41.29	данные отсутствуют	данные отсутствуют	данные отсутствуют
1172	26.1.95	26.1.96	32°31.3'	27.88	данные отсутствуют	данные отсутствуют	данные отсутствуют
1173	26.1.96	26.1.97	43°48.0'	113.11	данные отсутствуют	данные отсутствуют	данные отсутствуют
1174	26.1.97	26.1.98	27°1.3'	42.06	данные отсутствуют	данные отсутствуют	данные отсутствуют
1175	26.1.98	26.1.99	272°34.7'	28.45	данные отсутствуют	данные отсутствуют	данные отсутствуют
1176	26.1.99	26.1.100	229°44.6'	102.43	данные отсутствуют	данные отсутствуют	данные отсутствуют
1177	26.1.100	26.1.101	265°34.1'	43.48	данные отсутствуют	данные отсутствуют	данные отсутствуют
1178	26.1.101	26.1.102	225°59.8'	67.43	данные отсутствуют	данные отсутствуют	данные отсутствуют
1179	26.1.102	26.1.103	242°7.1'	32.5	данные отсутствуют	данные отсутствуют	данные отсутствуют
1180	26.1.103	26.1.104	346°10.6'	42.4	данные отсутствуют	данные отсутствуют	данные отсутствуют
1181	26.1.104	26.1.105	46°44.6'	98.09	данные отсутствуют	данные отсутствуют	данные отсутствуют
1182	26.1.105	26.1.106	67°23.8'	65.25	данные отсутствуют	данные отсутствуют	данные отсутствуют
1183	26.1.106	26.1.107	28°46.9'	72.99	данные отсутствуют	данные отсутствуют	данные отсутствуют
1184	26.1.107	26.1.108	349°35.0'	43.36	данные отсутствуют	данные отсутствуют	данные отсутствуют
1185	26.1.108	26.1.109	15°7.9'	31.34	данные отсутствуют	данные отсутствуют	данные отсутствуют
1186	26.1.109	26.1.110	36°26.1'	74.83	данные отсутствуют	данные отсутствуют	данные отсутствуют
1187	26.1.110	26.1.111	330°17.9'	8.34	данные отсутствуют	данные отсутствуют	данные отсутствуют



ДОКУМЕНТ ПОДПИСАН  
ЭЛЕКТРОННОЙ ПОДПИСЬЮ

Сертификат: 00BV056B7401CB38D2B3576ACDC8425108

Владелец: ФЕДЕРАЛЬНАЯ СЛУЖБА ГОСУДАРСТВЕННОЙ

РЕГИСТРАЦИИ, КАДАСТРА И КАРТОГРАФИИ

Действителен: с 27.06.2023 по 19.09.2024

полное наименование должности

инициалы, фамилия

## Земельный участок

вид объекта недвижимости

Лист № 48 раздела 3.1

Всего листов раздела 3.1: 103

Всего разделов: 8

Всего листов выписки: 240

06.02.2024г. № КУВИ-001/2024-38063788

Кадастровый номер:

43:19:000000:49

1	2	3	4	5	6	7	8
1188	26.1.111	26.1.112	226°53.3`	66.55	данные отсутствуют	данные отсутствуют	данные отсутствуют
1189	26.1.112	26.1.113	259°1.3`	44.74	данные отсутствуют	данные отсутствуют	данные отсутствуют
1190	26.1.113	26.1.114	228°7.7`	93.68	данные отсутствуют	данные отсутствуют	данные отсутствуют
1191	26.1.114	26.1.115	301°4.4`	25.03	данные отсутствуют	данные отсутствуют	данные отсутствуют
1192	26.1.115	26.1.116	328°59.0`	31.11	данные отсутствуют	данные отсутствуют	данные отсутствуют
1193	26.1.116	26.1.117	29°12.5`	80.76	данные отсутствуют	данные отсутствуют	данные отсутствуют
1194	26.1.117	26.1.118	309°27.2`	27.65	данные отсутствуют	данные отсутствуют	данные отсутствуют
1195	26.1.118	26.1.119	280°26.7`	79.92	данные отсутствуют	данные отсутствуют	данные отсутствуют
1196	26.1.119	26.1.120	346°4.8`	27.52	данные отсутствуют	данные отсутствуют	данные отсутствуют
1197	26.1.120	26.1.121	55°7.3`	16.05	данные отсутствуют	данные отсутствуют	данные отсутствуют
1198	26.1.121	26.1.122	108°49.3`	58.12	данные отсутствуют	данные отсутствуют	данные отсутствуют
1199	26.1.122	26.1.123	95°25.0`	66.85	данные отсутствуют	данные отсутствуют	данные отсутствуют
1200	26.1.123	26.1.124	44°10.1`	24.84	данные отсутствуют	данные отсутствуют	данные отсутствуют
1201	26.1.124	26.1.125	345°56.0`	126.52	данные отсутствуют	данные отсутствуют	данные отсутствуют
1202	26.1.125	26.1.126	335°17.8`	39.1	данные отсутствуют	данные отсутствуют	данные отсутствуют
1203	26.1.126	26.1.127	32°38.4`	55.7	данные отсутствуют	данные отсутствуют	данные отсутствуют



ДОКУМЕНТ ПОДПИСАН  
ЭЛЕКТРОННОЙ ПОДПИСЬЮ

Сертификат: 00ВВ056В7401СВ38D2В3576АСDС8425108

Владелец: ФЕДЕРАЛЬНАЯ СЛУЖБА ГОСУДАРСТВЕННОЙ

РЕГИСТРАЦИИ, КАДАСТРА И КАРТОГРАФИИ

Действителен: с 27.06.2023 по 19.09.2024

полное наименование должности

инициалы, фамилия

## Земельный участок

вид объекта недвижимости

Лист № 49 раздела 3.1

Всего листов раздела 3.1: 103

Всего разделов: 8

Всего листов выписки: 240

06.02.2024г. № КУВИ-001/2024-38063788

Кадастровый номер:

43:19:000000:49

1	2	3	4	5	6	7	8
1204	26.1.127	26.1.128	316°4.4'	58.11	данные отсутствуют	данные отсутствуют	данные отсутствуют
1205	26.1.128	26.1.129	229°47.8'	61.73	данные отсутствуют	данные отсутствуют	данные отсутствуют
1206	26.1.129	26.1.130	246°51.8'	85.97	данные отсутствуют	данные отсутствуют	данные отсутствуют
1207	26.1.130	26.1.131	275°11.6'	17.12	данные отсутствуют	данные отсутствуют	данные отсутствуют
1208	26.1.131	26.1.132	317°46.6'	20.58	данные отсутствуют	данные отсутствуют	данные отсутствуют
1209	26.1.132	26.1.133	33°30.6'	22.93	данные отсутствуют	данные отсутствуют	данные отсутствуют
1210	26.1.133	26.1.134	45°35.5'	123.87	данные отсутствуют	данные отсутствуют	данные отсутствуют
1211	26.1.134	26.1.135	324°36.4'	90.76	данные отсутствуют	данные отсутствуют	данные отсутствуют
1212	26.1.135	26.1.136	333°49.4'	61.43	данные отсутствуют	данные отсутствуют	данные отсутствуют
1213	26.1.136	26.1.137	35°55.0'	32.7	данные отсутствуют	данные отсутствуют	данные отсутствуют
1214	26.1.137	26.1.138	77°0.7'	32.52	данные отсутствуют	данные отсутствуют	данные отсутствуют
1215	26.1.138	26.1.139	356°32.5'	12.93	данные отсутствуют	данные отсутствуют	данные отсутствуют
1216	26.1.139	26.1.140	297°18.2'	18.03	данные отсутствуют	данные отсутствуют	данные отсутствуют
1217	26.2.140	26.2.141	196°14.2'	70.96	данные отсутствуют	данные отсутствуют	данные отсутствуют
1218	26.2.141	26.2.142	74°55.8'	35.61	данные отсутствуют	данные отсутствуют	данные отсутствуют
1219	26.2.142	26.2.143	34°51.5'	45.14	данные отсутствуют	данные отсутствуют	данные отсутствуют
1220	26.2.143	26.2.144	323°6.8'	19.84	данные отсутствуют	данные отсутствуют	данные отсутствуют



ДОКУМЕНТ ПОДПИСАН  
ЭЛЕКТРОННОЙ ПОДПИСЬЮ

Сертификат: 00BV056B7401CB38D2B3576ACDC8425108

Владелец: ФЕДЕРАЛЬНАЯ СЛУЖБА ГОСУДАРСТВЕННОЙ

РЕГИСТРАЦИИ, КАДАСТРА И КАРТОГРАФИИ

Действителен: с 27.06.2023 по 19.09.2024

полное наименование должности

инициалы, фамилия

## Земельный участок

вид объекта недвижимости

Лист № 50 раздела 3.1

Всего листов раздела 3.1: 103

Всего разделов: 8

Всего листов выписки: 240

06.02.2024г. № КУВИ-001/2024-38063788

Кадастровый номер:

43:19:000000:49

1	2	3	4	5	6	7	8
1221	26.2.144	26.2.14 0	281°50.2`	29.06	данные отсутствуют	данные отсутствуют	данные отсутствуют
1222	26.3.145	26.3.14 6	190°7.1`	37.63	данные отсутствуют	данные отсутствуют	данные отсутствуют
1223	26.3.146	26.3.14 7	167°58.1`	41.26	данные отсутствуют	данные отсутствуют	данные отсутствуют
1224	26.3.147	26.3.14 8	83°16.8`	22.65	данные отсутствуют	данные отсутствуют	данные отсутствуют
1225	26.3.148	26.3.14 9	32°44.0`	44.03	данные отсутствуют	данные отсутствуют	данные отсутствуют
1226	26.3.149	26.3.15 0	319°41.4`	28.63	данные отсутствуют	данные отсутствуют	данные отсутствуют
1227	26.3.150	26.3.15 1	357°21.0`	43.04	данные отсутствуют	данные отсутствуют	данные отсутствуют
1228	26.3.151	26.3.14 5	225°41.3`	38.82	данные отсутствуют	данные отсутствуют	данные отсутствуют
1229	26.4.152	26.4.15 3	220°17.0`	91.05	данные отсутствуют	данные отсутствуют	данные отсутствуют
1230	26.4.153	26.4.15 4	189°27.4`	36.21	данные отсутствуют	данные отсутствуют	данные отсутствуют
1231	26.4.154	26.4.15 5	63°25.9`	66.56	данные отсутствуют	данные отсутствуют	данные отсутствуют
1232	26.4.155	26.4.15 6	358°42.1`	29.11	данные отсутствуют	данные отсутствуют	данные отсутствуют
1233	26.4.156	26.4.15 7	32°49.8`	97.61	данные отсутствуют	данные отсутствуют	данные отсутствуют
1234	26.4.157	26.4.15 8	288°2.8`	29.92	данные отсутствуют	данные отсутствуют	данные отсутствуют
1235	26.4.158	26.4.15 2	202°22.7`	48.64	данные отсутствуют	данные отсутствуют	данные отсутствуют
1236	26.5.159	26.5.16 0	202°14.5`	31.44	данные отсутствуют	данные отсутствуют	данные отсутствуют



ДОКУМЕНТ ПОДПИСАН  
ЭЛЕКТРОННОЙ ПОДПИСЬЮ

Сертификат: 00BV056B7401CB38D2B3576ACDC8425108

Владелец: ФЕДЕРАЛЬНАЯ СЛУЖБА ГОСУДАРСТВЕННОЙ

РЕГИСТРАЦИИ, КАДАСТРА И КАРТОГРАФИИ

Действителен: с 27.06.2023 по 19.09.2024

полное наименование должности

инициалы, фамилия

## Земельный участок

вид объекта недвижимости

Лист № 51 раздела 3.1

Всего листов раздела 3.1: 103

Всего разделов: 8

Всего листов выписки: 240

06.02.2024г. № КУВИ-001/2024-38063788

Кадастровый номер:

43:19:000000:49

1	2	3	4	5	6	7	8
1237	26.5.160	26.5.161	160°38.2`	25.94	данные отсутствуют	данные отсутствуют	данные отсутствуют
1238	26.5.161	26.5.162	75°35.2`	23.9	данные отсутствуют	данные отсутствуют	данные отсутствуют
1239	26.5.162	26.5.163	353°2.5`	27.32	данные отсутствуют	данные отсутствуют	данные отсутствуют
1240	26.5.163	26.5.159	321°6.1`	26.34	данные отсутствуют	данные отсутствуют	данные отсутствуют
1241	26.6.164	26.6.165	176°19.0`	20.54	данные отсутствуют	данные отсутствуют	данные отсутствуют
1242	26.6.165	26.6.166	233°19.7`	38.76	данные отсутствуют	данные отсутствуют	данные отсутствуют
1243	26.6.166	26.6.167	203°11.8`	25.19	данные отсутствуют	данные отсутствуют	данные отсутствуют
1244	26.6.167	26.6.168	63°39.4`	77.5	данные отсутствуют	данные отсутствуют	данные отсутствуют
1245	26.6.168	26.6.169	35°34.9`	105.73	данные отсутствуют	данные отсутствуют	данные отсутствуют
1246	26.6.169	26.6.170	302°28.4`	17.25	данные отсутствуют	данные отсутствуют	данные отсутствуют
1247	26.6.170	26.6.171	219°4.1`	58.79	данные отсутствуют	данные отсутствуют	данные отсутствуют
1248	26.6.171	26.6.164	246°33.9`	43.25	данные отсутствуют	данные отсутствуют	данные отсутствуют
1249	26.7.172	26.7.173	175°46.4`	17.91	данные отсутствуют	данные отсутствуют	данные отсутствуют
1250	26.7.173	26.7.174	136°58.3`	13.57	данные отсутствуют	данные отсутствуют	данные отсутствуют
1251	26.7.174	26.7.175	1°4.7`	35.07	данные отсутствуют	данные отсутствуют	данные отсутствуют
1252	26.7.175	26.7.172	237°4.1`	13.39	данные отсутствуют	данные отсутствуют	данные отсутствуют



ДОКУМЕНТ ПОДПИСАН  
ЭЛЕКТРОННОЙ ПОДПИСЬЮ

Сертификат: 00ВВ056В7401СВ38D2В3576АСDС8425108

Владелец: ФЕДЕРАЛЬНАЯ СЛУЖБА ГОСУДАРСТВЕННОЙ

РЕГИСТРАЦИИ, КАДАСТРА И КАРТОГРАФИИ

Действителен: с 27.06.2023 по 19.09.2024

полное наименование должности

инициалы, фамилия

## Земельный участок

вид объекта недвижимости

Лист № 52 раздела 3.1

Всего листов раздела 3.1: 103

Всего разделов: 8

Всего листов выписки: 240

06.02.2024г. № КУВИ-001/2024-38063788

Кадастровый номер:

43:19:000000:49

1	2	3	4	5	6	7	8
1253	27.1.1	27.1.2	102°7.1'	40.58	данные отсутствуют	данные отсутствуют	данные отсутствуют
1254	27.1.2	27.1.3	123°16.2'	35.16	данные отсутствуют	данные отсутствуют	данные отсутствуют
1255	27.1.3	27.1.4	97°3.1'	66.31	данные отсутствуют	данные отсутствуют	данные отсутствуют
1256	27.1.4	27.1.5	122°43.9'	197.87	данные отсутствуют	данные отсутствуют	данные отсутствуют
1257	27.1.5	27.1.6	129°30.9'	247.16	данные отсутствуют	данные отсутствуют	данные отсутствуют
1258	27.1.6	27.1.7	140°38.3'	38.28	данные отсутствуют	данные отсутствуют	данные отсутствуют
1259	27.1.7	27.1.8	116°29.2'	55.18	данные отсутствуют	данные отсутствуют	данные отсутствуют
1260	27.1.8	27.1.9	322°33.1'	232.86	данные отсутствуют	данные отсутствуют	данные отсутствуют
1261	27.1.9	27.1.10	83°4.3'	31.67	данные отсутствуют	данные отсутствуют	данные отсутствуют
1262	27.1.10	27.1.11	107°34.6'	40.33	данные отсутствуют	данные отсутствуют	данные отсутствуют
1263	27.1.11	27.1.12	131°53.7'	77.54	данные отсутствуют	данные отсутствуют	данные отсутствуют
1264	27.1.12	27.1.13	35°51.8'	24.36	данные отсутствуют	данные отсутствуют	данные отсутствуют
1265	27.1.13	27.1.14	332°41.0'	55.2	данные отсутствуют	данные отсутствуют	данные отсутствуют
1266	27.1.14	27.1.15	288°21.0'	68.61	данные отсутствуют	данные отсутствуют	данные отсутствуют
1267	27.1.15	27.1.16	318°52.3'	29.33	данные отсутствуют	данные отсутствуют	данные отсутствуют
1268	27.1.16	27.1.17	40°12.7'	37.27	данные отсутствуют	данные отсутствуют	данные отсутствуют
1269	27.1.17	27.1.18	96°23.0'	35.62	данные отсутствуют	данные отсутствуют	данные отсутствуют
1270	27.1.18	27.1.19	124°15.7'	60.34	данные отсутствуют	данные отсутствуют	данные отсутствуют
1271	27.1.19	27.1.20	205°39.2'	16.88	данные отсутствуют	данные отсутствуют	данные отсутствуют
1272	27.1.20	27.1.21	129°54.5'	21.2	данные отсутствуют	данные отсутствуют	данные отсутствуют
1273	27.1.21	27.1.22	69°39.7'	23.42	данные отсутствуют	данные отсутствуют	данные отсутствуют
1274	27.1.22	27.1.23	348°20.3'	78.51	данные отсутствуют	данные отсутствуют	данные отсутствуют
1275	27.1.23	27.1.24	139°53.5'	65.27	данные отсутствуют	данные отсутствуют	данные отсутствуют
1276	27.1.24	27.1.25	205°28.7'	34.89	данные отсутствуют	данные отсутствуют	данные отсутствуют
1277	27.1.25	27.1.26	128°54.9'	152.95	данные отсутствуют	данные отсутствуют	данные отсутствуют
1278	27.1.26	27.1.27	56°40.9'	14.53	данные отсутствуют	данные отсутствуют	данные отсутствуют
1279	27.1.27	27.1.28	352°34.4'	37.06	данные отсутствуют	данные отсутствуют	данные отсутствуют
1280	27.1.28	27.1.29	18°32.2'	60.71	данные отсутствуют	данные отсутствуют	данные отсутствуют
1281	27.1.29	27.1.30	85°45.9'	45.23	данные отсутствуют	данные отсутствуют	данные отсутствуют



ДОКУМЕНТ ПОДПИСАН  
ЭЛЕКТРОННОЙ ПОДПИСЬЮ

Сертификат: 00BV056B7401CB38D2B3576ACDC8425108

Владелец: ФЕДЕРАЛЬНАЯ СЛУЖБА ГОСУДАРСТВЕННОЙ

РЕГИСТРАЦИИ, КАДАСТРА И КАРТОГРАФИИ

Действителен: с 27.06.2023 по 19.09.2024

полное наименование должности

инициалы, фамилия

Земельный участок  
вид объекта недвижимости

Лист № 53 раздела 3.1

Всего листов раздела 3.1: 103

Всего разделов: 8

Всего листов выписки: 240

06.02.2024г. № КУВИ-001/2024-38063788

Кадастровый номер:

43:19:000000:49

1	2	3	4	5	6	7	8
1282	27.1.30	27.1.31	110°6.2'	34.74	данные отсутствуют	данные отсутствуют	данные отсутствуют
1283	27.1.31	27.1.32	22°34.2'	110.42	данные отсутствуют	данные отсутствуют	данные отсутствуют
1284	27.1.32	27.1.33	318°13.1'	133.12	данные отсутствуют	данные отсутствуют	данные отсутствуют
1285	27.1.33	27.1.34	57°57.2'	55.39	данные отсутствуют	данные отсутствуют	данные отсутствуют
1286	27.1.34	27.1.35	316°16.0'	59.86	данные отсутствуют	данные отсутствуют	данные отсутствуют
1287	27.1.35	27.1.36	348°51.5'	55.58	данные отсутствуют	данные отсутствуют	данные отсутствуют
1288	27.1.36	27.1.37	37°13.0'	52.58	данные отсутствуют	данные отсутствуют	данные отсутствуют
1289	27.1.37	27.1.38	67°28.7'	66.16	данные отсутствуют	данные отсутствуют	данные отсутствуют
1290	27.1.38	27.1.39	68°20.3'	13.6	данные отсутствуют	данные отсутствуют	данные отсутствуют
1291	27.1.39	27.1.40	144°0.5'	139.99	данные отсутствуют	данные отсутствуют	данные отсутствуют
1292	27.1.40	27.1.41	171°33.9'	22.84	данные отсутствуют	данные отсутствуют	данные отсутствуют
1293	27.1.41	27.1.42	144°43.9'	206.4	данные отсутствуют	данные отсутствуют	данные отсутствуют
1294	27.1.42	27.1.43	143°17.0'	467.95	данные отсутствуют	данные отсутствуют	данные отсутствуют
1295	27.1.43	27.1.44	239°2.2'	26.82	данные отсутствуют	данные отсутствуют	данные отсутствуют
1296	27.1.44	27.1.45	185°4.3'	18.89	данные отсутствуют	данные отсутствуют	данные отсутствуют
1297	27.1.45	27.1.46	142°23.8'	45.92	данные отсутствуют	данные отсутствуют	данные отсутствуют
1298	27.1.46	27.1.47	91°59.0'	24.26	данные отсутствуют	данные отсутствуют	данные отсутствуют
1299	27.1.47	27.1.48	31°46.0'	20.67	данные отсутствуют	данные отсутствуют	данные отсутствуют
1300	27.1.48	27.1.49	162°4.0'	16.27	данные отсутствуют	данные отсутствуют	данные отсутствуют
1301	27.1.49	27.1.50	213°41.4'	16.59	данные отсутствуют	данные отсутствуют	данные отсутствуют
1302	27.1.50	27.1.51	172°30.4'	16.03	данные отсутствуют	данные отсутствуют	данные отсутствуют
1303	27.1.51	27.1.52	113°11.0'	15.93	данные отсутствуют	данные отсутствуют	данные отсутствуют
1304	27.1.52	27.1.53	59°32.9'	16.5	данные отсутствуют	данные отсутствуют	данные отсутствуют
1305	27.1.53	27.1.54	141°52.7'	145.64	данные отсутствуют	данные отсутствуют	данные отсутствуют
1306	27.1.54	27.1.55	179°28.9'	46.41	данные отсутствуют	данные отсутствуют	данные отсутствуют
1307	27.1.55	27.1.56	224°21.5'	184.83	данные отсутствуют	данные отсутствуют	данные отсутствуют
1308	27.1.56	27.1.57	130°22.3'	43.91	данные отсутствуют	данные отсутствуют	данные отсутствуют
1309	27.1.57	27.1.58	169°52.6'	23.78	данные отсутствуют	данные отсутствуют	данные отсутствуют
1310	27.1.58	27.1.59	210°20.5'	39.73	данные отсутствуют	данные отсутствуют	данные отсутствуют



ДОКУМЕНТ ПОДПИСАН  
ЭЛЕКТРОННОЙ ПОДПИСЬЮ

Сертификат: 00BV056B7401CB38D2B3576ACDC8425108

Владелец: ФЕДЕРАЛЬНАЯ СЛУЖБА ГОСУДАРСТВЕННОЙ

РЕГИСТРАЦИИ, КАДАСТРА И КАРТОГРАФИИ

Действителен: с 27.06.2023 по 19.09.2024

полное наименование должности

инициалы, фамилия



## Земельный участок

вид объекта недвижимости

Лист № 54 раздела 3.1

Всего листов раздела 3.1: 103

Всего разделов: 8

Всего листов выписки: 240

06.02.2024г. № КУВИ-001/2024-38063788

Кадастровый номер:

43:19:000000:49

1	2	3	4	5	6	7	8
1311	27.1.59	27.1.60	286°28.4'	30.96	данные отсутствуют	данные отсутствуют	данные отсутствуют
1312	27.1.60	27.1.61	263°15.2'	39.16	данные отсутствуют	данные отсутствуют	данные отсутствуют
1313	27.1.61	27.1.62	236°18.3'	67.85	данные отсутствуют	данные отсутствуют	данные отсутствуют
1314	27.1.62	27.1.63	244°5.3'	114.83	данные отсутствуют	данные отсутствуют	данные отсутствуют
1315	27.1.63	27.1.64	238°26.9'	167.83	данные отсутствуют	данные отсутствуют	данные отсутствуют
1316	27.1.64	27.1.65	239°32.6'	259.06	данные отсутствуют	данные отсутствуют	данные отсутствуют
1317	27.1.65	27.1.66	224°49.9'	123.31	данные отсутствуют	данные отсутствуют	данные отсутствуют
1318	27.1.66	27.1.67	221°35.7'	286.67	данные отсутствуют	данные отсутствуют	данные отсутствуют
1319	27.1.67	27.1.68	219°54.4'	145.37	данные отсутствуют	данные отсутствуют	данные отсутствуют
1320	27.1.68	27.1.69	221°2.6'	140.89	данные отсутствуют	данные отсутствуют	данные отсутствуют
1321	27.1.69	27.1.70	220°28.9'	233.46	данные отсутствуют	данные отсутствуют	данные отсутствуют
1322	27.1.70	27.1.71	221°5.2'	60.18	данные отсутствуют	данные отсутствуют	данные отсутствуют
1323	27.1.71	27.1.72	305°31.9'	10.1	данные отсутствуют	данные отсутствуют	данные отсутствуют
1324	27.1.72	27.1.73	221°20.9'	71.37	данные отсутствуют	данные отсутствуют	данные отсутствуют
1325	27.1.73	27.1.74	235°1.4'	97.43	данные отсутствуют	данные отсутствуют	данные отсутствуют
1326	27.1.74	27.1.75	245°47.1'	93.45	данные отсутствуют	данные отсутствуют	данные отсутствуют
1327	27.1.75	27.1.76	348°31.6'	81.45	данные отсутствуют	данные отсутствуют	данные отсутствуют
1328	27.1.76	27.1.77	3°51.4'	162.24	данные отсутствуют	данные отсутствуют	данные отсутствуют
1329	27.1.77	27.1.78	10°14.8'	150.44	данные отсутствуют	данные отсутствуют	данные отсутствуют
1330	27.1.78	27.1.79	56°6.4'	95.22	данные отсутствуют	данные отсутствуют	данные отсутствуют
1331	27.1.79	27.1.80	2°5.0'	69.05	данные отсутствуют	данные отсутствуют	данные отсутствуют
1332	27.1.80	27.1.81	69°13.1'	126.13	данные отсутствуют	данные отсутствуют	данные отсутствуют
1333	27.1.81	27.1.82	66°39.8'	159.41	данные отсутствуют	данные отсутствуют	данные отсутствуют
1334	27.1.82	27.1.83	12°0.7'	321.51	данные отсутствуют	данные отсутствуют	данные отсутствуют
1335	27.1.83	27.1.84	289°13.7'	90.52	данные отсутствуют	данные отсутствуют	данные отсутствуют
1336	27.1.84	27.1.85	16°7.1'	127.18	данные отсутствуют	данные отсутствуют	данные отсутствуют
1337	27.1.85	27.1.86	359°47.4'	65.36	данные отсутствуют	данные отсутствуют	данные отсутствуют
1338	27.1.86	27.1.87	89°3.4'	6.07	данные отсутствуют	данные отсутствуют	данные отсутствуют
1339	27.1.87	27.1.88	122°46.9'	88.04	данные отсутствуют	данные отсутствуют	данные отсутствуют



ДОКУМЕНТ ПОДПИСАН  
ЭЛЕКТРОННОЙ ПОДПИСЬЮ

Сертификат: 00BV056B7401CB38D2B3576ACDC8425108

Владелец: ФЕДЕРАЛЬНАЯ СЛУЖБА ГОСУДАРСТВЕННОЙ

РЕГИСТРАЦИИ, КАДАСТРА И КАРТОГРАФИИ

Действителен: с 27.06.2023 по 19.09.2024

полное наименование должности

инициалы, фамилия

## Земельный участок

вид объекта недвижимости

Лист № 55 раздела 3.1

Всего листов раздела 3.1: 103

Всего разделов: 8

Всего листов выписки: 240

06.02.2024г. № КУВИ-001/2024-38063788

Кадастровый номер:

43:19:000000:49

1	2	3	4	5	6	7	8
1340	27.1.88	27.1.89	200°13.8`	26.14	данные отсутствуют	данные отсутствуют	данные отсутствуют
1341	27.1.89	27.1.90	173°39.9`	25.47	данные отсутствуют	данные отсутствуют	данные отсутствуют
1342	27.1.90	27.1.91	94°11.2`	28.91	данные отсутствуют	данные отсутствуют	данные отсутствуют
1343	27.1.91	27.1.92	9°24.4`	38.24	данные отсутствуют	данные отсутствуют	данные отсутствуют
1344	27.1.92	27.1.93	300°6.6`	24.3	данные отсутствуют	данные отсутствуют	данные отсутствуют
1345	27.1.93	27.1.94	15°57.1`	30.71	данные отсутствуют	данные отсутствуют	данные отсутствуют
1346	27.1.94	27.1.95	292°0.8`	71.29	данные отсутствуют	данные отсутствуют	данные отсутствуют
1347	27.1.95	27.1.96	275°42.5`	30.46	данные отсутствуют	данные отсутствуют	данные отсутствуют
1348	27.1.96	27.1.97	359°47.0`	15.83	данные отсутствуют	данные отсутствуют	данные отсутствуют
1349	27.1.97	27.1.98	52°20.4`	18.43	данные отсутствуют	данные отсутствуют	данные отсутствуют
1350	27.1.98	27.1.99	116°25.9`	80.38	данные отсутствуют	данные отсутствуют	данные отсутствуют
1351	27.1.99	27.1.100	19°53.4`	21.66	данные отсутствуют	данные отсутствуют	данные отсутствуют
1352	27.1.100	27.1.101	311°42.6`	47.07	данные отсутствуют	данные отсутствуют	данные отсутствуют
1353	27.1.101	27.1.102	283°42.7`	219.38	данные отсутствуют	данные отсутствуют	данные отсутствуют
1354	27.1.102	27.1.103	333°46.8`	46.81	данные отсутствуют	данные отсутствуют	данные отсутствуют
1355	27.1.103	27.1.104	305°58.3`	50.51	данные отсутствуют	данные отсутствуют	данные отсутствуют
1356	27.1.104	27.1.105	344°23.8`	117.82	данные отсутствуют	данные отсутствуют	данные отсутствуют
1357	27.1.105	27.1.106	94°37.9`	23.41	данные отсутствуют	данные отсутствуют	данные отсутствуют
1358	27.1.106	27.1.107	151°40.4`	56.29	данные отсутствуют	данные отсутствуют	данные отсутствуют
1359	27.1.107	27.1.108	35°32.6`	22.04	данные отсутствуют	данные отсутствуют	данные отсутствуют
1360	27.1.108	27.1.109	62°39.4`	24.71	данные отсутствуют	данные отсутствуют	данные отсутствуют



ДОКУМЕНТ ПОДПИСАН  
ЭЛЕКТРОННОЙ ПОДПИСЬЮ

Сертификат: 00BV056B7401CB38D2B3576ACDC8425108

Владелец: ФЕДЕРАЛЬНАЯ СЛУЖБА ГОСУДАРСТВЕННОЙ

РЕГИСТРАЦИИ, КАДАСТРА И КАРТОГРАФИИ

Действителен: с 27.06.2023 по 19.09.2024

полное наименование должности

инициалы, фамилия

## Земельный участок

вид объекта недвижимости

Лист № 56 раздела 3.1

Всего листов раздела 3.1: 103

Всего разделов: 8

Всего листов выписки: 240

06.02.2024г. № КУВИ-001/2024-38063788

Кадастровый номер:

43:19:000000:49

1	2	3	4	5	6	7	8
1361	27.1.109	27.1.110	78°41.7'	44.79	данные отсутствуют	данные отсутствуют	данные отсутствуют
1362	27.1.110	27.1.111	94°29.8'	116.73	данные отсутствуют	данные отсутствуют	данные отсутствуют
1363	27.1.111	27.1.112	358°28.6'	27.46	данные отсутствуют	данные отсутствуют	данные отсутствуют
1364	27.1.112	27.1.113	67°37.7'	20.18	данные отсутствуют	данные отсутствуют	данные отсутствуют
1365	27.1.113	27.1.114	20°59.2'	28.62	данные отсутствуют	данные отсутствуют	данные отсутствуют
1366	27.1.114	27.1.115	119°15.2'	20.98	данные отсутствуют	данные отсутствуют	данные отсутствуют
1367	27.1.115	27.1.116	52°13.2'	18.51	данные отсутствуют	данные отсутствуют	данные отсутствуют
1368	27.1.116	27.1.117	162°33.2'	32.99	данные отсутствуют	данные отсутствуют	данные отсутствуют
1369	27.1.117	27.1.118	95°36.1'	37.5	данные отсутствуют	данные отсутствуют	данные отсутствуют
1370	27.1.118	27.1.119	78°13.9'	26.92	данные отсутствуют	данные отсутствуют	данные отсутствуют
1371	27.1.119	27.1.120	302°17.7'	54.11	данные отсутствуют	данные отсутствуют	данные отсутствуют
1372	27.1.120	27.1.121	342°21.5'	8.45	данные отсутствуют	данные отсутствуют	данные отсутствуют
1373	27.1.121	27.1.122	16°31.4'	104.21	данные отсутствуют	данные отсутствуют	данные отсутствуют
1374	27.1.122	27.1.123	346°33.5'	25.21	данные отсутствуют	данные отсутствуют	данные отсутствуют
1375	27.1.123	27.1.124	230°8.4'	60.54	данные отсутствуют	данные отсутствуют	данные отсутствуют
1376	27.1.124	27.1.125	269°0.1'	62.59	данные отсутствуют	данные отсутствуют	данные отсутствуют



ДОКУМЕНТ ПОДПИСАН  
ЭЛЕКТРОННОЙ ПОДПИСЬЮ

Сертификат: 00BV056B7401CB38D2B3576ACDC8425108

Владелец: ФЕДЕРАЛЬНАЯ СЛУЖБА ГОСУДАРСТВЕННОЙ

РЕГИСТРАЦИИ, КАДАСТРА И КАРТОГРАФИИ

Действителен: с 27.06.2023 по 19.09.2024

полное наименование должности

инициалы, фамилия

## Земельный участок

вид объекта недвижимости

Лист № 57 раздела 3.1

Всего листов раздела 3.1: 103

Всего разделов: 8

Всего листов выписки: 240

06.02.2024г. № КУВИ-001/2024-38063788

Кадастровый номер:

43:19:000000:49

1	2	3	4	5	6	7	8
1377	27.1.125	27.1.126	201°55.4'	62.73	данные отсутствуют	данные отсутствуют	данные отсутствуют
1378	27.1.126	27.1.127	221°26.0'	24.89	данные отсутствуют	данные отсутствуют	данные отсутствуют
1379	27.1.127	27.1.128	267°20.9'	39.56	данные отсутствуют	данные отсутствуют	данные отсутствуют
1380	27.1.128	27.1.129	260°28.3'	57.51	данные отсутствуют	данные отсутствуют	данные отсутствуют
1381	27.1.129	27.1.130	342°35.2'	25.7	данные отсутствуют	данные отсутствуют	данные отсутствуют
1382	27.1.130	27.1.131	220°20.4'	46.3	данные отсутствуют	данные отсутствуют	данные отсутствуют
1383	27.1.131	27.1.132	272°44.2'	28.9	данные отсутствуют	данные отсутствуют	данные отсутствуют
1384	27.1.132	27.1.133	287°5.6'	68.79	данные отсутствуют	данные отсутствуют	данные отсутствуют
1385	27.1.133	27.1.134	301°58.3'	33.22	данные отсутствуют	данные отсутствуют	данные отсутствуют
1386	27.1.134	27.1.135	19°45.5'	58.48	данные отсутствуют	данные отсутствуют	данные отсутствуют
1387	27.1.135	27.1.136	268°42.1'	15.01	данные отсутствуют	данные отсутствуют	данные отсутствуют
1388	27.1.136	27.1.137	217°5.9'	21.55	данные отсутствуют	данные отсутствуют	данные отсутствуют
1389	27.1.137	27.1.138	275°5.9'	47.38	данные отсутствуют	данные отсутствуют	данные отсутствуют
1390	27.1.138	27.1.139	351°43.9'	11.2	данные отсутствуют	данные отсутствуют	данные отсутствуют
1391	27.1.139	27.1.140	19°7.7'	50.63	данные отсутствуют	данные отсутствуют	данные отсутствуют
1392	27.1.140	27.1.141	238°37.6'	35.42	данные отсутствуют	данные отсутствуют	данные отсутствуют



ДОКУМЕНТ ПОДПИСАН  
ЭЛЕКТРОННОЙ ПОДПИСЬЮ

Сертификат: 00BV056B7401CB38D2B3576ACDC8425108

Владелец: ФЕДЕРАЛЬНАЯ СЛУЖБА ГОСУДАРСТВЕННОЙ

РЕГИСТРАЦИИ, КАДАСТРА И КАРТОГРАФИИ

Действителен: с 27.06.2023 по 19.09.2024

полное наименование должности

инициалы, фамилия

## Земельный участок

вид объекта недвижимости

Лист № 58 раздела 3.1

Всего листов раздела 3.1: 103

Всего разделов: 8

Всего листов выписки: 240

06.02.2024г. № КУВИ-001/2024-38063788

Кадастровый номер:

43:19:000000:49

1	2	3	4	5	6	7	8
1393	27.1.141	27.1.14 2	209°59.9'	68.46	данные отсутствуют	данные отсутствуют	данные отсутствуют
1394	27.1.142	27.1.14 3	265°29.8'	39.35	данные отсутствуют	данные отсутствуют	данные отсутствуют
1395	27.1.143	27.1.14 4	312°6.7'	36.19	данные отсутствуют	данные отсутствуют	данные отсутствуют
1396	27.1.144	27.1.14 5	24°24.2'	35.46	данные отсутствуют	данные отсутствуют	данные отсутствуют
1397	27.1.145	27.1.14 6	11°24.1'	59.09	данные отсутствуют	данные отсутствуют	данные отсутствуют
1398	27.1.146	27.1.14 7	306°4.8'	12.77	данные отсутствуют	данные отсутствуют	данные отсутствуют
1399	27.1.147	27.1.14 8	15°43.9'	302.28	данные отсутствуют	данные отсутствуют	данные отсутствуют
1400	27.1.148	27.1.14 9	90°7.7'	75.39	данные отсутствуют	данные отсутствуют	данные отсутствуют
1401	27.1.149	27.1.15 0	120°23.0'	68.9	данные отсутствуют	данные отсутствуют	данные отсутствуют
1402	27.1.150	27.1.15 1	311°18.6'	44.72	данные отсутствуют	данные отсутствуют	данные отсутствуют
1403	27.1.151	27.1.15 2	299°38.5'	104.33	данные отсутствуют	данные отсутствуют	данные отсутствуют
1404	27.1.152	27.1.1	17°34.4'	107.24	данные отсутствуют	данные отсутствуют	данные отсутствуют
1405	27.2.153	27.2.15 4	197°7.7'	11.37	данные отсутствуют	данные отсутствуют	данные отсутствуют
1406	27.2.154	27.2.15 5	146°50.2'	100.91	данные отсутствуют	данные отсутствуют	данные отсутствуют
1407	27.2.155	27.2.15 6	134°21.7'	53.23	данные отсутствуют	данные отсутствуют	данные отсутствуют
1408	27.2.156	27.2.15 7	17°20.9'	14.02	данные отсутствуют	данные отсутствуют	данные отсутствуют
1409	27.2.157	27.2.15 8	319°21.0'	62.28	данные отсутствуют	данные отсутствуют	данные отсутствуют



ДОКУМЕНТ ПОДПИСАН  
ЭЛЕКТРОННОЙ ПОДПИСЬЮ

Сертификат: 00BV056B7401CB38D2B3576ACDC8425108

Владелец: ФЕДЕРАЛЬНАЯ СЛУЖБА ГОСУДАРСТВЕННОЙ

РЕГИСТРАЦИИ, КАДАСТРА И КАРТОГРАФИИ

Действителен: с 27.06.2023 по 19.09.2024

полное наименование должности

инициалы, фамилия

## Земельный участок

вид объекта недвижимости

Лист № 59 раздела 3.1

Всего листов раздела 3.1: 103

Всего разделов: 8

Всего листов выписки: 240

06.02.2024г. № КУВИ-001/2024-38063788

Кадастровый номер:

43:19:000000:49

1	2	3	4	5	6	7	8
1410	27.2.158	27.2.153	323°20.9'	89.66	данные отсутствуют	данные отсутствуют	данные отсутствуют
1411	27.3.159	27.3.160	210°58.1'	36.57	данные отсутствуют	данные отсутствуют	данные отсутствуют
1412	27.3.160	27.3.161	163°43.9'	10.46	данные отсутствуют	данные отсутствуют	данные отсутствуют
1413	27.3.161	27.3.162	97°7.3'	16.86	данные отсутствуют	данные отсутствуют	данные отсутствуют
1414	27.3.162	27.3.163	38°18.7'	43.17	данные отсутствуют	данные отсутствуют	данные отсутствуют
1415	27.3.163	27.3.164	313°51.2'	14.49	данные отсутствуют	данные отсутствуют	данные отсутствуют
1416	27.3.164	27.3.165	268°35.8'	17.16	данные отсутствуют	данные отсутствуют	данные отсутствуют
1417	27.4.165	27.4.166	216°53.0'	33.46	данные отсутствуют	данные отсутствуют	данные отсутствуют
1418	27.4.166	27.4.167	138°6.1'	60.12	данные отсутствуют	данные отсутствуют	данные отсутствуют
1419	27.4.167	27.4.168	112°22.4'	23.07	данные отсутствуют	данные отсутствуют	данные отсутствуют
1420	27.4.168	27.4.169	45°55.3'	18.04	данные отсутствуют	данные отсутствуют	данные отсутствуют
1421	27.4.169	27.4.170	344°28.9'	23.43	данные отсутствуют	данные отсутствуют	данные отсутствуют
1422	27.4.170	27.4.171	313°12.0'	65.97	данные отсутствуют	данные отсутствуют	данные отсутствуют
1423	27.5.171	27.5.172	109°19.9'	42.47	данные отсутствуют	данные отсутствуют	данные отсутствуют
1424	27.5.172	27.5.173	14°1.4'	23.19	данные отсутствуют	данные отсутствуют	данные отсутствуют
1425	27.5.173	27.5.174	299°12.3'	27.38	данные отсутствуют	данные отсутствуют	данные отсутствуют



ДОКУМЕНТ ПОДПИСАН  
ЭЛЕКТРОННОЙ ПОДПИСЬЮ

Сертификат: 00BV056B7401CB38D2B3576ACDC8425108

Владелец: ФЕДЕРАЛЬНАЯ СЛУЖБА ГОСУДАРСТВЕННОЙ

РЕГИСТРАЦИИ, КАДАСТРА И КАРТОГРАФИИ

Действителен: с 27.06.2023 по 19.09.2024

полное наименование должности

инициалы, фамилия

## Земельный участок

вид объекта недвижимости

Лист № 60 раздела 3.1

Всего листов раздела 3.1: 103

Всего разделов: 8

Всего листов выписки: 240

06.02.2024г. № КУВИ-001/2024-38063788

Кадастровый номер:

43:19:000000:49

1	2	3	4	5	6	7	8
1426	27.5.174	27.5.17 1	225°0.0`	30.83	данные отсутствуют	данные отсутствуют	данные отсутствуют
1427	27.6.175	27.6.17 6	192°54.6`	87.95	данные отсутствуют	данные отсутствуют	данные отсутствуют
1428	27.6.176	27.6.17 7	130°24.7`	25.81	данные отсутствуют	данные отсутствуют	данные отсутствуют
1429	27.6.177	27.6.17 8	53°58.1`	28.44	данные отсутствуют	данные отсутствуют	данные отсутствуют
1430	27.6.178	27.6.17 9	29°53.3`	41.96	данные отсутствуют	данные отсутствуют	данные отсутствуют
1431	27.6.179	27.6.18 0	345°44.4`	25.45	данные отсутствуют	данные отсутствуют	данные отсутствуют
1432	27.6.180	27.6.18 1	316°32.2`	21.89	данные отсутствуют	данные отсутствуют	данные отсутствуют
1433	27.6.181	27.6.17 5	291°16.2`	24.23	данные отсутствуют	данные отсутствуют	данные отсутствуют
1434	27.7.182	27.7.18 3	169°54.9`	31.01	данные отсутствуют	данные отсутствуют	данные отсутствуют
1435	27.7.183	27.7.18 4	204°7.1`	140.2	данные отсутствуют	данные отсутствуют	данные отсутствуют
1436	27.7.184	27.7.18 5	205°29.8`	90.35	данные отсутствуют	данные отсутствуют	данные отсутствуют
1437	27.7.185	27.7.18 6	76°21.3`	14.2	данные отсутствуют	данные отсутствуют	данные отсутствуют
1438	27.7.186	27.7.18 7	26°29.0`	132.21	данные отсутствуют	данные отсутствуют	данные отсутствуют
1439	27.7.187	27.7.18 8	33°49.6`	148	данные отсутствуют	данные отсутствуют	данные отсутствуют
1440	27.7.188	27.7.18 9	314°58.8`	20.1	данные отсутствуют	данные отсутствуют	данные отсутствуют
1441	27.7.189	27.7.19 0	255°5.8`	12.99	данные отсутствуют	данные отсутствуют	данные отсутствуют



ДОКУМЕНТ ПОДПИСАН  
ЭЛЕКТРОННОЙ ПОДПИСЬЮ

Сертификат: 00BV056B7401CB38D2B3576ACDC8425108

Владелец: ФЕДЕРАЛЬНАЯ СЛУЖБА ГОСУДАРСТВЕННОЙ

РЕГИСТРАЦИИ, КАДАСТРА И КАРТОГРАФИИ

Действителен: с 27.06.2023 по 19.09.2024

полное наименование должности

инициалы, фамилия

## Земельный участок

вид объекта недвижимости

Лист № 61 раздела 3.1

Всего листов раздела 3.1: 103

Всего разделов: 8

Всего листов выписки: 240

06.02.2024г. № КУВИ-001/2024-38063788

Кадастровый номер:

43:19:000000:49

1	2	3	4	5	6	7	8
1442	27.7.190	27.7.191	289°17.6'	35.44	данные отсутствуют	данные отсутствуют	данные отсутствуют
		1					
1443	27.7.191	27.7.182	188°44.6'	27.5	данные отсутствуют	данные отсутствуют	данные отсутствуют
1444	27.8.192	27.8.193	168°41.4'	21.31	данные отсутствуют	данные отсутствуют	данные отсутствуют
1445	27.8.193	27.8.194	131°3.7'	34.39	данные отсутствуют	данные отсутствуют	данные отсутствуют
1446	27.8.194	27.8.195	85°24.4'	20.98	данные отсутствуют	данные отсутствуют	данные отсутствуют
1447	27.8.195	27.8.196	321°10.1'	44.02	данные отсутствуют	данные отсутствуют	данные отсутствуют
1448	27.8.196	27.8.197	287°48.1'	24.6	данные отсутствуют	данные отсутствуют	данные отсутствуют
1449	27.9.197	27.9.198	120°58.6'	43.89	данные отсутствуют	данные отсутствуют	данные отсутствуют
1450	27.9.198	27.9.199	2°36.8'	18.42	данные отсутствуют	данные отсутствуют	данные отсутствуют
1451	27.9.199	27.9.200	302°17.2'	18.8	данные отсутствуют	данные отсутствуют	данные отсутствуют
1452	27.9.200	27.9.197	255°28.5'	23.33	данные отсутствуют	данные отсутствуют	данные отсутствуют
1453	28.1.1	28.1.2	73°58.7'	12.32	данные отсутствуют	данные отсутствуют	данные отсутствуют
1454	28.1.2	28.1.3	2°18.8'	17.59	данные отсутствуют	данные отсутствуют	данные отсутствуют
1455	28.1.3	28.1.4	111°2.1'	19.59	данные отсутствуют	данные отсутствуют	данные отсутствуют
1456	28.1.4	28.1.5	69°20.2'	15.05	данные отсутствуют	данные отсутствуют	данные отсутствуют
1457	28.1.5	28.1.6	151°57.1'	39.39	данные отсутствуют	данные отсутствуют	данные отсутствуют
1458	28.1.6	28.1.7	196°54.8'	67.51	данные отсутствуют	данные отсутствуют	данные отсутствуют
1459	28.1.7	28.1.8	83°3.5'	21.35	данные отсутствуют	данные отсутствуют	данные отсутствуют
1460	28.1.8	28.1.9	197°7.4'	60.55	данные отсутствуют	данные отсутствуют	данные отсутствуют
1461	28.1.9	28.1.10	86°52.4'	18.89	данные отсутствуют	данные отсутствуют	данные отсутствуют



ДОКУМЕНТ ПОДПИСАН  
ЭЛЕКТРОННОЙ ПОДПИСЬЮ

Сертификат: 00BV056B7401CB38D2B3576ACDC8425108

Владелец: ФЕДЕРАЛЬНАЯ СЛУЖБА ГОСУДАРСТВЕННОЙ

РЕГИСТРАЦИИ, КАДАСТРА И КАРТОГРАФИИ

Действителен: с 27.06.2023 по 19.09.2024

полное наименование должности

инициалы, фамилия



## Земельный участок

вид объекта недвижимости

Лист № 62 раздела 3.1

Всего листов раздела 3.1: 103

Всего разделов: 8

Всего листов выписки: 240

06.02.2024г. № КУВИ-001/2024-38063788

Кадастровый номер:

43:19:000000:49

1	2	3	4	5	6	7	8
1462	28.1.10	28.1.11	32°8.0'	47.6	данные отсутствуют	данные отсутствуют	данные отсутствуют
1463	28.1.11	28.1.12	114°12.8'	11.34	данные отсутствуют	данные отсутствуют	данные отсутствуют
1464	28.1.12	28.1.13	182°39.1'	143.75	данные отсутствуют	данные отсутствуют	данные отсутствуют
1465	28.1.13	28.1.14	275°17.9'	61.5	данные отсутствуют	данные отсутствуют	данные отсутствуют
1466	28.1.14	28.1.15	44°4.4'	17.91	данные отсутствуют	данные отсутствуют	данные отсутствуют
1467	28.1.15	28.1.16	0°54.1'	49.61	данные отсутствуют	данные отсутствуют	данные отсутствуют
1468	28.1.16	28.1.17	329°17.8'	57.7	данные отсутствуют	данные отсутствуют	данные отсутствуют
1469	28.1.17	28.1.18	10°31.0'	58.08	данные отсутствуют	данные отсутствуют	данные отсутствуют
1470	28.1.18	28.1.19	249°39.5'	49.05	данные отсутствуют	данные отсутствуют	данные отсутствуют
1471	28.1.19	28.1.20	332°20.0'	18.37	данные отсутствуют	данные отсутствуют	данные отсутствуют
1472	28.1.20	28.1.1	21°7.7'	73.13	данные отсутствуют	данные отсутствуют	данные отсутствуют
1473	29.1.1	29.1.2	36°40.0'	52.35	данные отсутствуют	данные отсутствуют	данные отсутствуют
1474	29.1.2	29.1.3	44°35.5'	46.52	данные отсутствуют	данные отсутствуют	данные отсутствуют
1475	29.1.3	29.1.4	40°11.5'	35.42	данные отсутствуют	данные отсутствуют	данные отсутствуют
1476	29.1.4	29.1.5	36°33.7'	42.79	данные отсутствуют	данные отсутствуют	данные отсутствуют
1477	29.1.5	29.1.6	150°34.4'	50.97	данные отсутствуют	данные отсутствуют	данные отсутствуют
1478	29.1.6	29.1.7	170°26.5'	67.03	данные отсутствуют	данные отсутствуют	данные отсутствуют
1479	29.1.7	29.1.8	235°22.2'	124.89	данные отсутствуют	данные отсутствуют	данные отсутствуют
1480	29.1.8	29.1.9	71°20.1'	66.93	данные отсутствуют	данные отсутствуют	данные отсутствуют
1481	29.1.9	29.1.10	131°8.1'	34.72	данные отсутствуют	данные отсутствуют	данные отсутствуют
1482	29.1.10	29.1.11	220°33.0'	35.36	данные отсутствуют	данные отсутствуют	данные отсутствуют
1483	29.1.11	29.1.12	158°7.4'	38.14	данные отсутствуют	данные отсутствуют	данные отсутствуют
1484	29.1.12	29.1.13	130°6.2'	25.68	данные отсутствуют	данные отсутствуют	данные отсутствуют
1485	29.1.13	29.1.14	66°10.3'	70.35	данные отсутствуют	данные отсутствуют	данные отсутствуют
1486	29.1.14	29.1.15	131°19.9'	34.04	данные отсутствуют	данные отсутствуют	данные отсутствуют
1487	29.1.15	29.1.16	145°12.3'	37.12	данные отсутствуют	данные отсутствуют	данные отсутствуют
1488	29.1.16	29.1.17	101°27.4'	22.15	данные отсутствуют	данные отсутствуют	данные отсутствуют
1489	29.1.17	29.1.18	69°26.6'	112.58	данные отсутствуют	данные отсутствуют	данные отсутствуют
1490	29.1.18	29.1.19	89°16.0'	28.92	данные отсутствуют	данные отсутствуют	данные отсутствуют



ДОКУМЕНТ ПОДПИСАН  
ЭЛЕКТРОННОЙ ПОДПИСЬЮ

Сертификат: 00BV056B7401CB38D2B3576ACDC8425108

Владелец: ФЕДЕРАЛЬНАЯ СЛУЖБА ГОСУДАРСТВЕННОЙ

РЕГИСТРАЦИИ, КАДАСТРА И КАРТОГРАФИИ

Действителен: с 27.06.2023 по 19.09.2024

полное наименование должности

инициалы, фамилия

## Земельный участок

вид объекта недвижимости

Лист № 63 раздела 3.1

Всего листов раздела 3.1: 103

Всего разделов: 8

Всего листов выписки: 240

06.02.2024г. № КУВИ-001/2024-38063788

Кадастровый номер:

43:19:000000:49

1	2	3	4	5	6	7	8
1491	29.1.19	29.1.20	154°43.6`	77.81	данные отсутствуют	данные отсутствуют	данные отсутствуют
1492	29.1.20	29.1.21	72°3.0`	113.93	данные отсутствуют	данные отсутствуют	данные отсутствуют
1493	29.1.21	29.1.22	63°6.3`	60.55	данные отсутствуют	данные отсутствуют	данные отсутствуют
1494	29.1.22	29.1.23	66°56.3`	83.12	данные отсутствуют	данные отсутствуют	данные отсутствуют
1495	29.1.23	29.1.24	103°2.3`	13.79	данные отсутствуют	данные отсутствуют	данные отсутствуют
1496	29.1.24	29.1.25	195°6.6`	19.79	данные отсутствуют	данные отсутствуют	данные отсутствуют
1497	29.1.25	29.1.26	199°43.2`	76.58	данные отсутствуют	данные отсутствуют	данные отсутствуют
1498	29.1.26	29.1.27	67°58.2`	116	данные отсутствуют	данные отсутствуют	данные отсутствуют
1499	29.1.27	29.1.28	116°15.2`	43.45	данные отсутствуют	данные отсутствуют	данные отсутствуют
1500	29.1.28	29.1.29	64°23.5`	20.91	данные отсутствуют	данные отсутствуют	данные отсутствуют
1501	29.1.29	29.1.30	119°4.3`	23.94	данные отсутствуют	данные отсутствуют	данные отсутствуют
1502	29.1.30	29.1.31	84°46.6`	19.66	данные отсутствуют	данные отсутствуют	данные отсутствуют
1503	29.1.31	29.1.32	183°58.6`	15.29	данные отсутствуют	данные отсутствуют	данные отсутствуют
1504	29.1.32	29.1.33	253°42.4`	28.44	данные отсутствуют	данные отсутствуют	данные отсутствуют
1505	29.1.33	29.1.34	199°46.6`	24.44	данные отсутствуют	данные отсутствуют	данные отсутствуют
1506	29.1.34	29.1.35	126°2.3`	110.31	данные отсутствуют	данные отсутствуют	данные отсутствуют
1507	29.1.35	29.1.36	22°1.0`	32.2	данные отсутствуют	данные отсутствуют	данные отсутствуют
1508	29.1.36	29.1.37	61°8.5`	40.13	данные отсутствуют	данные отсутствуют	данные отсутствуют
1509	29.1.37	29.1.38	181°18.4`	21.05	данные отсутствуют	данные отсутствуют	данные отсутствуют
1510	29.1.38	29.1.39	205°23.5`	37.15	данные отсутствуют	данные отсутствуют	данные отсутствуют
1511	29.1.39	29.1.40	113°6.4`	22.24	данные отсутствуют	данные отсутствуют	данные отсутствуют
1512	29.1.40	29.1.41	141°5.0`	54.17	данные отсутствуют	данные отсутствуют	данные отсутствуют
1513	29.1.41	29.1.42	168°35.9`	43	данные отсутствуют	данные отсутствуют	данные отсутствуют
1514	29.1.42	29.1.43	254°13.7`	69.5	данные отсутствуют	данные отсутствуют	данные отсутствуют
1515	29.1.43	29.1.44	12°25.1`	39.71	данные отсутствуют	данные отсутствуют	данные отсутствуют
1516	29.1.44	29.1.45	324°51.2`	54.79	данные отсутствуют	данные отсутствуют	данные отсутствуют
1517	29.1.45	29.1.46	278°10.4`	30.39	данные отсутствуют	данные отсутствуют	данные отсутствуют
1518	29.1.46	29.1.47	246°17.1`	195.28	данные отсутствуют	данные отсутствуют	данные отсутствуют
1519	29.1.47	29.1.48	248°2.6`	161.01	данные отсутствуют	данные отсутствуют	данные отсутствуют



ДОКУМЕНТ ПОДПИСАН  
ЭЛЕКТРОННОЙ ПОДПИСЬЮ

Сертификат: 00BV056B7401CB38D2B3576ACDC8425108

Владелец: ФЕДЕРАЛЬНАЯ СЛУЖБА ГОСУДАРСТВЕННОЙ

РЕГИСТРАЦИИ, КАДАСТРА И КАРТОГРАФИИ

Действителен: с 27.06.2023 по 19.09.2024

полное наименование должности

инициалы, фамилия

## Земельный участок

вид объекта недвижимости

Лист № 64 раздела 3.1

Всего листов раздела 3.1: 103

Всего разделов: 8

Всего листов выписки: 240

06.02.2024г. № КУВИ-001/2024-38063788

Кадастровый номер:

43:19:000000:49

1	2	3	4	5	6	7	8
1520	29.1.48	29.1.49	296°57.2`	16.52	данные отсутствуют	данные отсутствуют	данные отсутствуют
1521	29.1.49	29.1.50	330°32.9`	137.67	данные отсутствуют	данные отсутствуют	данные отсутствуют
1522	29.1.50	29.1.51	246°6.2`	56.75	данные отсутствуют	данные отсутствуют	данные отсутствуют
1523	29.1.51	29.1.52	151°9.5`	112.38	данные отсутствуют	данные отсутствуют	данные отсутствуют
1524	29.1.52	29.1.53	207°15.2`	18.61	данные отсутствуют	данные отсутствуют	данные отсутствуют
1525	29.1.53	29.1.54	264°45.8`	22.57	данные отсутствуют	данные отсутствуют	данные отсутствуют
1526	29.1.54	29.1.55	306°37.2`	47.64	данные отсутствуют	данные отсутствуют	данные отсутствуют
1527	29.1.55	29.1.56	333°35.2`	85.96	данные отсутствуют	данные отсутствуют	данные отсутствуют
1528	29.1.56	29.1.57	248°7.1`	66.54	данные отсутствуют	данные отсутствуют	данные отсутствуют
1529	29.1.57	29.1.58	323°56.8`	43.46	данные отсутствуют	данные отсутствуют	данные отсутствуют
1530	29.1.58	29.1.59	267°8.3`	31.04	данные отсутствуют	данные отсутствуют	данные отсутствуют
1531	29.1.59	29.1.60	237°42.4`	61.43	данные отсутствуют	данные отсутствуют	данные отсутствуют
1532	29.1.60	29.1.61	271°34.1`	37.99	данные отсутствуют	данные отсутствуют	данные отсутствуют
1533	29.1.61	29.1.62	298°53.4`	28.34	данные отсутствуют	данные отсутствуют	данные отсутствуют
1534	29.1.62	29.1.63	223°3.3`	43.14	данные отсутствуют	данные отсутствуют	данные отсутствуют
1535	29.1.63	29.1.64	150°39.7`	35.86	данные отсутствуют	данные отсутствуют	данные отсутствуют
1536	29.1.64	29.1.65	107°58.1`	49.43	данные отсутствуют	данные отсутствуют	данные отсутствуют
1537	29.1.65	29.1.66	144°14.3`	23.87	данные отсутствуют	данные отсутствуют	данные отсутствуют
1538	29.1.66	29.1.67	224°58.6`	17.54	данные отсутствуют	данные отсутствуют	данные отсутствуют
1539	29.1.67	29.1.68	147°11.7`	13.82	данные отсутствуют	данные отсутствуют	данные отсутствуют
1540	29.1.68	29.1.69	53°15.8`	48.37	данные отсутствуют	данные отсутствуют	данные отсутствуют
1541	29.1.69	29.1.70	88°14.0`	84.01	данные отсутствуют	данные отсутствуют	данные отсутствуют
1542	29.1.70	29.1.71	120°13.6`	34.38	данные отсутствуют	данные отсутствуют	данные отсутствуют
1543	29.1.71	29.1.72	188°51.7`	36.87	данные отсутствуют	данные отсутствуют	данные отсутствуют
1544	29.1.72	29.1.73	258°31.2`	35.07	данные отсутствуют	данные отсутствуют	данные отсутствуют
1545	29.1.73	29.1.74	197°38.1`	17.89	данные отсутствуют	данные отсутствуют	данные отсутствуют
1546	29.1.74	29.1.75	130°44.3`	24.55	данные отсутствуют	данные отсутствуют	данные отсутствуют
1547	29.1.75	29.1.76	226°13.7`	42.57	данные отсутствуют	данные отсутствуют	данные отсутствуют
1548	29.1.76	29.1.77	178°29.4`	25.81	данные отсутствуют	данные отсутствуют	данные отсутствуют



ДОКУМЕНТ ПОДПИСАН  
ЭЛЕКТРОННОЙ ПОДПИСЬЮ

Сертификат: 00BV056B7401CB38D2B3576ACDC8425108

Владелец: ФЕДЕРАЛЬНАЯ СЛУЖБА ГОСУДАРСТВЕННОЙ

РЕГИСТРАЦИИ, КАДАСТРА И КАРТОГРАФИИ

Действителен: с 27.06.2023 по 19.09.2024

полное наименование должности

инициалы, фамилия

## Земельный участок

вид объекта недвижимости

Лист № 65 раздела 3.1

Всего листов раздела 3.1: 103

Всего разделов: 8

Всего листов выписки: 240

06.02.2024г. № КУВИ-001/2024-38063788

Кадастровый номер:

43:19:000000:49

1	2	3	4	5	6	7	8
1549	29.1.77	29.1.78	123°17.5`	43.38	данные отсутствуют	данные отсутствуют	данные отсутствуют
1550	29.1.78	29.1.79	4°10.0`	28.5	данные отсутствуют	данные отсутствуют	данные отсутствуют
1551	29.1.79	29.1.80	69°20.9`	35.9	данные отсутствуют	данные отсутствуют	данные отсутствуют
1552	29.1.80	29.1.81	86°49.4`	23.29	данные отсутствуют	данные отсутствуют	данные отсутствуют
1553	29.1.81	29.1.82	19°25.5`	21.59	данные отсутствуют	данные отсутствуют	данные отсутствуют
1554	29.1.82	29.1.83	303°48.8`	32.26	данные отсутствуют	данные отсутствуют	данные отсутствуют
1555	29.1.83	29.1.84	34°20.2`	18.92	данные отсутствуют	данные отсутствуют	данные отсутствуют
1556	29.1.84	29.1.85	100°5.3`	92.54	данные отсутствуют	данные отсутствуют	данные отсутствуют
1557	29.1.85	29.1.86	209°24.5`	16.31	данные отсутствуют	данные отсутствуют	данные отсутствуют
1558	29.1.86	29.1.87	231°14.3`	21.87	данные отсутствуют	данные отсутствуют	данные отсутствуют
1559	29.1.87	29.1.88	170°45.2`	24.08	данные отсутствуют	данные отсутствуют	данные отсутствуют
1560	29.1.88	29.1.89	78°27.7`	37.45	данные отсутствуют	данные отсутствуют	данные отсутствуют
1561	29.1.89	29.1.90	137°57.7`	21.22	данные отсутствуют	данные отсутствуют	данные отсутствуют
1562	29.1.90	29.1.91	181°8.5`	25.59	данные отсутствуют	данные отсутствуют	данные отсутствуют
1563	29.1.91	29.1.92	130°7.6`	49.19	данные отсутствуют	данные отсутствуют	данные отсутствуют
1564	29.1.92	29.1.93	168°24.1`	138.02	данные отсутствуют	данные отсутствуют	данные отсутствуют
1565	29.1.93	29.1.94	85°54.1`	263.83	данные отсутствуют	данные отсутствуют	данные отсутствуют
1566	29.1.94	29.1.95	145°56.6`	60.19	данные отсутствуют	данные отсутствуют	данные отсутствуют
1567	29.1.95	29.1.96	151°43.6`	73.64	данные отсутствуют	данные отсутствуют	данные отсутствуют
1568	29.1.96	29.1.97	211°23.6`	35.71	данные отсутствуют	данные отсутствуют	данные отсутствуют
1569	29.1.97	29.1.98	244°11.7`	261.74	данные отсутствуют	данные отсутствуют	данные отсутствуют
1570	29.1.98	29.1.99	135°0.0`	58.1	данные отсутствуют	данные отсутствуют	данные отсутствуют
1571	29.1.99	29.1.100	68°48.2`	37.14	данные отсутствуют	данные отсутствуют	данные отсутствуют
1572	29.1.100	29.1.101	141°45.2`	55.92	данные отсутствуют	данные отсутствуют	данные отсутствуют
1573	29.1.101	29.1.102	167°1.7`	17.24	данные отсутствуют	данные отсутствуют	данные отсутствуют
1574	29.1.102	29.1.103	239°7.7`	27.69	данные отсутствуют	данные отсутствуют	данные отсутствуют



ДОКУМЕНТ ПОДПИСАН  
ЭЛЕКТРОННОЙ ПОДПИСЬЮ

Сертификат: 00BV056B7401CB38D2B3576ACDC8425108

Владелец: ФЕДЕРАЛЬНАЯ СЛУЖБА ГОСУДАРСТВЕННОЙ

РЕГИСТРАЦИИ, КАДАСТРА И КАРТОГРАФИИ

Действителен: с 27.06.2023 по 19.09.2024

полное наименование должности

инициалы, фамилия

## Земельный участок

вид объекта недвижимости

Лист № 66 раздела 3.1

Всего листов раздела 3.1: 103

Всего разделов: 8

Всего листов выписки: 240

06.02.2024г. № КУВИ-001/2024-38063788

Кадастровый номер:

43:19:000000:49

1	2	3	4	5	6	7	8
1575	29.1.103	29.1.104	293°2.3'	24.43	данные отсутствуют	данные отсутствуют	данные отсутствуют
1576	29.1.104	29.1.105	260°54.1'	21.19	данные отсутствуют	данные отсутствуют	данные отсутствуют
1577	29.1.105	29.1.106	192°2.0'	12.42	данные отсутствуют	данные отсутствуют	данные отсутствуют
1578	29.1.106	29.1.107	117°6.8'	23.81	данные отсутствуют	данные отсутствуют	данные отсутствуют
1579	29.1.107	29.1.108	225°35.6'	35.44	данные отсутствуют	данные отсутствуют	данные отсутствуют
1580	29.1.108	29.1.109	272°46.0'	80.18	данные отсутствуют	данные отсутствуют	данные отсутствуют
1581	29.1.109	29.1.110	179°10.4'	17.31	данные отсутствуют	данные отсутствуют	данные отсутствуют
1582	29.1.110	29.1.111	161°33.1'	27.78	данные отсутствуют	данные отсутствуют	данные отсутствуют
1583	29.1.111	29.1.112	193°9.1'	20.44	данные отсутствуют	данные отсутствуют	данные отсутствуют
1584	29.1.112	29.1.113	116°40.4'	56.96	данные отсутствуют	данные отсутствуют	данные отсутствуют
1585	29.1.113	29.1.114	188°30.1'	22.73	данные отсутствуют	данные отсутствуют	данные отсутствуют
1586	29.1.114	29.1.115	213°37.1'	52.74	данные отсутствуют	данные отсутствуют	данные отсутствуют
1587	29.1.115	29.1.116	261°6.5'	25.1	данные отсутствуют	данные отсутствуют	данные отсутствуют
1588	29.1.116	29.1.117	202°35.2'	40.02	данные отсутствуют	данные отсутствуют	данные отсутствуют
1589	29.1.117	29.1.118	238°0.8'	19.5	данные отсутствуют	данные отсутствуют	данные отсутствуют
1590	29.1.118	29.1.119	176°27.2'	125.29	данные отсутствуют	данные отсутствуют	данные отсутствуют



ДОКУМЕНТ ПОДПИСАН  
ЭЛЕКТРОННОЙ ПОДПИСЬЮ

Сертификат: 00BV056B7401CB38D2B3576ACDC8425108

Владелец: ФЕДЕРАЛЬНАЯ СЛУЖБА ГОСУДАРСТВЕННОЙ

РЕГИСТРАЦИИ, КАДАСТРА И КАРТОГРАФИИ

Действителен: с 27.06.2023 по 19.09.2024

полное наименование должности

инициалы, фамилия

Земельный участок  
вид объекта недвижимости

Лист № 67 раздела 3.1

Всего листов раздела 3.1: 103

Всего разделов: 8

Всего листов выписки: 240

06.02.2024г. № КУВИ-001/2024-38063788

Кадастровый номер:

43:19:000000:49

1	2	3	4	5	6	7	8
1591	29.1.119	29.1.120	95°47.4'	41.04	данные отсутствуют	данные отсутствуют	данные отсутствуют
1592	29.1.120	29.1.121	6°25.6'	12.51	данные отсутствуют	данные отсутствуют	данные отсутствуют
1593	29.1.121	29.1.122	57°2.9'	30.35	данные отсутствуют	данные отсутствуют	данные отсутствуют
1594	29.1.122	29.1.123	358°41.4'	22.75	данные отсутствуют	данные отсутствуют	данные отсутствуют
1595	29.1.123	29.1.124	70°46.3'	23.53	данные отсутствуют	данные отсутствуют	данные отсутствуют
1596	29.1.124	29.1.125	1°43.1'	51.69	данные отсутствуют	данные отсутствуют	данные отсутствуют
1597	29.1.125	29.1.126	70°17.2'	73.55	данные отсутствуют	данные отсутствуют	данные отсутствуют
1598	29.1.126	29.1.127	17°3.4'	47.56	данные отсутствуют	данные отсутствуют	данные отсутствуют
1599	29.1.127	29.1.128	71°12.7'	46.6	данные отсутствуют	данные отсутствуют	данные отсутствуют
1600	29.1.128	29.1.129	338°13.2'	69.8	данные отсутствуют	данные отсутствуют	данные отсутствуют
1601	29.1.129	29.1.130	21°4.1'	101.34	данные отсутствуют	данные отсутствуют	данные отсутствуют
1602	29.1.130	29.1.131	68°29.4'	276.27	данные отсутствуют	данные отсутствуют	данные отсутствуют
1603	29.1.131	29.1.132	136°49.9'	22.35	данные отсутствуют	данные отсутствуют	данные отсутствуют
1604	29.1.132	29.1.133	177°1.4'	34.67	данные отсутствуют	данные отсутствуют	данные отсутствуют
1605	29.1.133	29.1.134	117°39.2'	18.38	данные отсутствуют	данные отсутствуют	данные отсутствуют
1606	29.1.134	29.1.135	64°20.1'	84.27	данные отсутствуют	данные отсутствуют	данные отсутствуют



ДОКУМЕНТ ПОДПИСАН  
ЭЛЕКТРОННОЙ ПОДПИСЬЮ

Сертификат: 00BV056B7401CB38D2B3576ACDC8425108

Владелец: ФЕДЕРАЛЬНАЯ СЛУЖБА ГОСУДАРСТВЕННОЙ

РЕГИСТРАЦИИ, КАДАСТРА И КАРТОГРАФИИ

Действителен: с 27.06.2023 по 19.09.2024

полное наименование должности

инициалы, фамилия

## Земельный участок

вид объекта недвижимости

Лист № 68 раздела 3.1

Всего листов раздела 3.1: 103

Всего разделов: 8

Всего листов выписки: 240

06.02.2024г. № КУВИ-001/2024-38063788

Кадастровый номер:

43:19:000000:49

1	2	3	4	5	6	7	8
1607	29.1.135	29.1.136	145°30.4'	43.32	данные отсутствуют	данные отсутствуют	данные отсутствуют
1608	29.1.136	29.1.137	135°0.7'	36.93	данные отсутствуют	данные отсутствуют	данные отсутствуют
1609	29.1.137	29.1.138	76°6.7'	22.62	данные отсутствуют	данные отсутствуют	данные отсутствуют
1610	29.1.138	29.1.139	54°26.7'	112.42	данные отсутствуют	данные отсутствуют	данные отсутствуют
1611	29.1.139	29.1.140	63°45.8'	21.04	данные отсутствуют	данные отсутствуют	данные отсутствуют
1612	29.1.140	29.1.141	189°26.2'	32.08	данные отсутствуют	данные отсутствуют	данные отсутствуют
1613	29.1.141	29.1.142	226°21.4'	56.46	данные отсутствуют	данные отсутствуют	данные отсутствуют
1614	29.1.142	29.1.143	239°43.8'	267.9	данные отсутствуют	данные отсутствуют	данные отсутствуют
1615	29.1.143	29.1.144	79°44.3'	33.34	данные отсутствуют	данные отсутствуют	данные отсутствуют
1616	29.1.144	29.1.145	65°10.1'	57.22	данные отсутствуют	данные отсутствуют	данные отсутствуют
1617	29.1.145	29.1.146	178°49.4'	12.66	данные отсутствуют	данные отсутствуют	данные отсутствуют
1618	29.1.146	29.1.147	222°35.9'	30.54	данные отсутствуют	данные отсутствуют	данные отсутствуют
1619	29.1.147	29.1.148	198°40.7'	37.91	данные отсутствуют	данные отсутствуют	данные отсутствуют
1620	29.1.148	29.1.149	271°15.9'	34.89	данные отсутствуют	данные отсутствуют	данные отсутствуют
1621	29.1.149	29.1.150	211°19.9'	27.83	данные отсутствуют	данные отсутствуют	данные отсутствуют
1622	29.1.150	29.1.151	183°53.9'	22.79	данные отсутствуют	данные отсутствуют	данные отсутствуют



ДОКУМЕНТ ПОДПИСАН  
ЭЛЕКТРОННОЙ ПОДПИСЬЮ

Сертификат: 00BV056B7401CB38D2B3576ACDC8425108

Владелец: ФЕДЕРАЛЬНАЯ СЛУЖБА ГОСУДАРСТВЕННОЙ

РЕГИСТРАЦИИ, КАДАСТРА И КАРТОГРАФИИ

Действителен: с 27.06.2023 по 19.09.2024

полное наименование должности

инициалы, фамилия

## Земельный участок

вид объекта недвижимости

Лист № 69 раздела 3.1

Всего листов раздела 3.1: 103

Всего разделов: 8

Всего листов выписки: 240

06.02.2024г. № КУВИ-001/2024-38063788

Кадастровый номер:

43:19:000000:49

1	2	3	4	5	6	7	8
1623	29.1.151	29.1.152	91°40.0`	35.41	данные отсутствуют	данные отсутствуют	данные отсутствуют
1624	29.1.152	29.1.153	166°50.0`	12.47	данные отсутствуют	данные отсутствуют	данные отсутствуют
1625	29.1.153	29.1.154	238°29.0`	96.38	данные отсутствуют	данные отсутствуют	данные отсутствуют
1626	29.1.154	29.1.155	246°54.4`	17.13	данные отсутствуют	данные отсутствуют	данные отсутствуют
1627	29.1.155	29.1.156	186°56.3`	31.21	данные отсутствуют	данные отсутствуют	данные отсутствуют
1628	29.1.156	29.1.157	123°57.2`	65.28	данные отсутствуют	данные отсутствуют	данные отсутствуют
1629	29.1.157	29.1.158	148°24.5`	56.71	данные отсутствуют	данные отсутствуют	данные отсутствуют
1630	29.1.158	29.1.159	147°56.8`	130.47	данные отсутствуют	данные отсутствуют	данные отсутствуют
1631	29.1.159	29.1.160	161°16.3`	63.57	данные отсутствуют	данные отсутствуют	данные отсутствуют
1632	29.1.160	29.1.161	180°19.3`	35.6	данные отсутствуют	данные отсутствуют	данные отсутствуют
1633	29.1.161	29.1.162	252°42.7`	34.96	данные отсутствуют	данные отсутствуют	данные отсутствуют
1634	29.1.162	29.1.163	323°17.2`	54.46	данные отсутствуют	данные отсутствуют	данные отсутствуют
1635	29.1.163	29.1.164	182°26.5`	48.35	данные отсутствуют	данные отсутствуют	данные отсутствуют
1636	29.1.164	29.1.165	236°50.7`	23.15	данные отсутствуют	данные отсутствуют	данные отсутствуют
1637	29.1.165	29.1.166	303°41.9`	20.49	данные отсутствуют	данные отсутствуют	данные отсутствуют
1638	29.1.166	29.1.167	337°36.8`	47.5	данные отсутствуют	данные отсутствуют	данные отсутствуют



ДОКУМЕНТ ПОДПИСАН  
ЭЛЕКТРОННОЙ ПОДПИСЬЮ

Сертификат: 00BV056B7401CB38D2B3576ACDC8425108

Владелец: ФЕДЕРАЛЬНАЯ СЛУЖБА ГОСУДАРСТВЕННОЙ

РЕГИСТРАЦИИ, КАДАСТРА И КАРТОГРАФИИ

Действителен: с 27.06.2023 по 19.09.2024

полное наименование должности

инициалы, фамилия



## Земельный участок

вид объекта недвижимости

Лист № 70 раздела 3.1

Всего листов раздела 3.1: 103

Всего разделов: 8

Всего листов выписки: 240

06.02.2024г. № КУВИ-001/2024-38063788

Кадастровый номер:

43:19:000000:49

1	2	3	4	5	6	7	8
1639	29.1.167	29.1.168	287°52.8`	42.08	данные отсутствуют	данные отсутствуют	данные отсутствуют
1640	29.1.168	29.1.169	179°17.6`	42.12	данные отсутствуют	данные отсутствуют	данные отсутствуют
1641	29.1.169	29.1.170	164°32.3`	20.37	данные отсутствуют	данные отсутствуют	данные отсутствуют
1642	29.1.170	29.1.171	268°40.1`	48.16	данные отсутствуют	данные отсутствуют	данные отсутствуют
1643	29.1.171	29.1.172	347°54.8`	46.04	данные отсутствуют	данные отсутствуют	данные отсутствуют
1644	29.1.172	29.1.173	266°21.2`	16.98	данные отсутствуют	данные отсутствуют	данные отсутствуют
1645	29.1.173	29.1.174	195°23.3`	25.47	данные отсутствуют	данные отсутствуют	данные отсутствуют
1646	29.1.174	29.1.175	180°31.3`	16.45	данные отсутствуют	данные отсутствуют	данные отсутствуют
1647	29.1.175	29.1.176	266°13.5`	15.79	данные отсутствуют	данные отсутствуют	данные отсутствуют
1648	29.1.176	29.1.177	318°28.4`	24.16	данные отсутствуют	данные отсутствуют	данные отсутствуют
1649	29.1.177	29.1.178	353°21.2`	142.8	данные отсутствуют	данные отсутствуют	данные отсутствуют
1650	29.1.178	29.1.179	188°57.6`	53.1	данные отсутствуют	данные отсутствуют	данные отсутствуют
1651	29.1.179	29.1.180	224°39.8`	31.24	данные отсутствуют	данные отсутствуют	данные отсутствуют
1652	29.1.180	29.1.181	257°47.5`	35.42	данные отсутствуют	данные отсутствуют	данные отсутствуют
1653	29.1.181	29.1.182	287°58.0`	30.15	данные отсутствуют	данные отсутствуют	данные отсутствуют
1654	29.1.182	29.1.183	326°10.9`	129.99	данные отсутствуют	данные отсутствуют	данные отсутствуют



ДОКУМЕНТ ПОДПИСАН  
ЭЛЕКТРОННОЙ ПОДПИСЬЮ

Сертификат: 00BV056B7401CB38D2B3576ACDC8425108

Владелец: ФЕДЕРАЛЬНАЯ СЛУЖБА ГОСУДАРСТВЕННОЙ

РЕГИСТРАЦИИ, КАДАСТРА И КАРТОГРАФИИ

Действителен: с 27.06.2023 по 19.09.2024

полное наименование должности

инициалы, фамилия

## Земельный участок

вид объекта недвижимости

Лист № 71 раздела 3.1

Всего листов раздела 3.1: 103

Всего разделов: 8

Всего листов выписки: 240

06.02.2024г. № КУВИ-001/2024-38063788

Кадастровый номер:

43:19:000000:49

1	2	3	4	5	6	7	8
1655	29.1.183	29.1.184	321°2.3`	30.31	данные отсутствуют	данные отсутствуют	данные отсутствуют
1656	29.1.184	29.1.185	185°11.8`	42.84	данные отсутствуют	данные отсутствуют	данные отсутствуют
1657	29.1.185	29.1.186	157°17.0`	35.32	данные отсутствуют	данные отсутствуют	данные отсутствуют
1658	29.1.186	29.1.187	164°50.6`	98.76	данные отсутствуют	данные отсутствуют	данные отсутствуют
1659	29.1.187	29.1.188	92°26.4`	99.35	данные отсутствуют	данные отсутствуют	данные отсутствуют
1660	29.1.188	29.1.189	186°59.9`	25.69	данные отсутствуют	данные отсутствуют	данные отсутствуют
1661	29.1.189	29.1.190	254°24.2`	75.92	данные отсутствуют	данные отсутствуют	данные отсутствуют
1662	29.1.190	29.1.191	173°23.5`	37.62	данные отсутствуют	данные отсутствуют	данные отсутствуют
1663	29.1.191	29.1.192	112°40.4`	70.64	данные отсутствуют	данные отсутствуют	данные отсутствуют
1664	29.1.192	29.1.193	193°19.4`	44.87	данные отсутствуют	данные отсутствуют	данные отсутствуют
1665	29.1.193	29.1.194	197°42.8`	279.66	данные отсутствуют	данные отсутствуют	данные отсутствуют
1666	29.1.194	29.1.195	303°13.0`	70.57	данные отсутствуют	данные отсутствуют	данные отсутствуют
1667	29.1.195	29.1.196	306°51.0`	253.63	данные отсутствуют	данные отсутствуют	данные отсутствуют
1668	29.1.196	29.1.197	309°22.3`	158.13	данные отсутствуют	данные отсутствуют	данные отсутствуют
1669	29.1.197	29.1.198	25°38.5`	103.5	данные отсутствуют	данные отсутствуют	данные отсутствуют
1670	29.1.198	29.1.199	0°58.7`	27.53	данные отсутствуют	данные отсутствуют	данные отсутствуют



ДОКУМЕНТ ПОДПИСАН  
ЭЛЕКТРОННОЙ ПОДПИСЬЮ

Сертификат: 00BV056B7401CB38D2B3576ACDC8425108

Владелец: ФЕДЕРАЛЬНАЯ СЛУЖБА ГОСУДАРСТВЕННОЙ

РЕГИСТРАЦИИ, КАДАСТРА И КАРТОГРАФИИ

Действителен: с 27.06.2023 по 19.09.2024

полное наименование должности

инициалы, фамилия

Земельный участок  
вид объекта недвижимости

Лист № 72 раздела 3.1

Всего листов раздела 3.1: 103

Всего разделов: 8

Всего листов выписки: 240

06.02.2024г. № КУВИ-001/2024-38063788

Кадастровый номер:

43:19:000000:49

1	2	3	4	5	6	7	8
1671	29.1.199	29.1.200	317°21.2`	24.1	данные отсутствуют	данные отсутствуют	данные отсутствуют
1672	29.1.200	29.1.201	17°10.2`	86.92	данные отсутствуют	данные отсутствуют	данные отсутствуют
1673	29.1.201	29.1.202	7°28.6`	57.41	данные отсутствуют	данные отсутствуют	данные отсутствуют
1674	29.1.202	29.1.203	351°55.1`	155.99	данные отсутствуют	данные отсутствуют	данные отсутствуют
1675	29.1.203	29.1.204	343°22.4`	65.25	данные отсутствуют	данные отсутствуют	данные отсутствуют
1676	29.1.204	29.1.205	58°35.2`	9.84	данные отсутствуют	данные отсутствуют	данные отсутствуют
1677	29.1.205	29.1.206	0°50.9`	31.73	данные отсутствуют	данные отсутствуют	данные отсутствуют
1678	29.1.206	29.1.207	76°51.8`	43.12	данные отсутствуют	данные отсутствуют	данные отсутствуют
1679	29.1.207	29.1.208	32°34.0`	19.93	данные отсутствуют	данные отсутствуют	данные отсутствуют
1680	29.1.208	29.1.209	330°22.3`	27.37	данные отсутствуют	данные отсутствуют	данные отсутствуют
1681	29.1.209	29.1.210	259°32.1`	74.49	данные отсутствуют	данные отсутствуют	данные отсутствуют
1682	29.1.210	29.1.211	346°32.9`	132.41	данные отсутствуют	данные отсутствуют	данные отсутствуют
1683	29.1.211	29.1.212	336°20.4`	152.3	данные отсутствуют	данные отсутствуют	данные отсутствуют
1684	29.1.212	29.1.213	334°9.1`	217.23	данные отсутствуют	данные отсутствуют	данные отсутствуют
1685	29.1.213	29.1.214	343°44.4`	139.97	данные отсутствуют	данные отсутствуют	данные отсутствуют
1686	29.1.214	29.1.215	322°59.1`	40.31	данные отсутствуют	данные отсутствуют	данные отсутствуют



ДОКУМЕНТ ПОДПИСАН  
ЭЛЕКТРОННОЙ ПОДПИСЬЮ

Сертификат: 00BV056B7401CB38D2B3576ACDC8425108

Владелец: ФЕДЕРАЛЬНАЯ СЛУЖБА ГОСУДАРСТВЕННОЙ

РЕГИСТРАЦИИ, КАДАСТРА И КАРТОГРАФИИ

Действителен: с 27.06.2023 по 19.09.2024

полное наименование должности

инициалы, фамилия

## Земельный участок

вид объекта недвижимости

Лист № 73 раздела 3.1

Всего листов раздела 3.1: 103

Всего разделов: 8

Всего листов выписки: 240

06.02.2024г. № КУВИ-001/2024-38063788

Кадастровый номер:

43:19:000000:49

1	2	3	4	5	6	7	8
1687	29.1.215	29.1.216	305°36.1'	100.99	данные отсутствуют	данные отсутствуют	данные отсутствуют
1688	29.1.216	29.1.217	312°28.5'	97.43	данные отсутствуют	данные отсутствуют	данные отсутствуют
1689	29.1.217	29.1.218	321°42.1'	104.64	данные отсутствуют	данные отсутствуют	данные отсутствуют
1690	29.1.218	29.1.219	330°48.9'	100.46	данные отсутствуют	данные отсутствуют	данные отсутствуют
1691	29.1.219	29.1.220	337°55.4'	125.37	данные отсутствуют	данные отсутствуют	данные отсутствуют
1692	29.1.220	29.1.221	44°59.6'	54.77	данные отсутствуют	данные отсутствуют	данные отсутствуют
1693	29.1.221	29.1.222	69°49.4'	223.19	данные отсутствуют	данные отсутствуют	данные отсутствуют
1694	29.1.222	29.1.223	304°35.3'	16.44	данные отсутствуют	данные отсутствуют	данные отсутствуют
1695	29.1.223	29.1.224	251°23.1'	188.56	данные отсутствуют	данные отсутствуют	данные отсутствуют
1696	29.1.224	29.1.225	39°1.8'	123.74	данные отсутствуют	данные отсутствуют	данные отсутствуют
1697	29.1.225	29.1.1	43°43.7'	103.96	данные отсутствуют	данные отсутствуют	данные отсутствуют
1698	29.2.226	29.2.227	146°31.7'	91.71	данные отсутствуют	данные отсутствуют	данные отсутствуют
1699	29.2.227	29.2.228	48°1.0'	27.81	данные отсутствуют	данные отсутствуют	данные отсутствуют
1700	29.2.228	29.2.229	112°21.1'	9.49	данные отсутствуют	данные отсутствуют	данные отсутствуют
1701	29.2.229	29.2.230	36°20.2'	43.61	данные отсутствуют	данные отсутствуют	данные отсутствуют
1702	29.2.230	29.2.231	344°24.8'	55.79	данные отсутствуют	данные отсутствуют	данные отсутствуют
1703	29.2.231	29.2.232	253°14.7'	94.91	данные отсутствуют	данные отсутствуют	данные отсутствуют



ДОКУМЕНТ ПОДПИСАН  
ЭЛЕКТРОННОЙ ПОДПИСЬЮ

Сертификат: 00BV056B7401CB38D2B3576ACDC8425108

Владелец: ФЕДЕРАЛЬНАЯ СЛУЖБА ГОСУДАРСТВЕННОЙ

РЕГИСТРАЦИИ, КАДАСТРА И КАРТОГРАФИИ

Действителен: с 27.06.2023 по 19.09.2024

полное наименование должности

инициалы, фамилия

## Земельный участок

вид объекта недвижимости

Лист № 74 раздела 3.1

Всего листов раздела 3.1: 103

Всего разделов: 8

Всего листов выписки: 240

06.02.2024г. № КУВИ-001/2024-38063788

Кадастровый номер:

43:19:000000:49

1	2	3	4	5	6	7	8
1704	29.3.232	29.3.233	184°58.8'	21.54	данные отсутствуют	данные отсутствуют	данные отсутствуют
1705	29.3.233	29.3.234	115°1.0'	23.17	данные отсутствуют	данные отсутствуют	данные отсутствуют
1706	29.3.234	29.3.235	44°2.0'	20.13	данные отсутствуют	данные отсутствуют	данные отсутствуют
1707	29.3.235	29.3.236	332°59.0'	26.7	данные отсутствуют	данные отсутствуют	данные отсутствуют
1708	29.3.236	29.3.237	251°33.4'	22.13	данные отсутствуют	данные отсутствуют	данные отсутствуют
1709	29.4.237	29.4.238	196°13.5'	26.73	данные отсутствуют	данные отсутствуют	данные отсутствуют
1710	29.4.238	29.4.239	170°40.8'	31.68	данные отсутствуют	данные отсутствуют	данные отсутствуют
1711	29.4.239	29.4.240	76°8.8'	35.08	данные отсутствуют	данные отсутствуют	данные отсутствуют
1712	29.4.240	29.4.241	3°46.5'	35.54	данные отсутствуют	данные отсутствуют	данные отсутствуют
1713	29.4.241	29.4.242	310°19.3'	20.2	данные отсутствуют	данные отсутствуют	данные отсутствуют
1714	29.4.242	29.4.243	270°0.0'	18.66	данные отсутствуют	данные отсутствуют	данные отсутствуют
1715	30.1.1	30.1.2	73°44.3'	96.89	данные отсутствуют	данные отсутствуют	данные отсутствуют
1716	30.1.2	30.1.3	93°53.0'	61.12	данные отсутствуют	данные отсутствуют	данные отсутствуют
1717	30.1.3	30.1.4	100°31.3'	36.2	данные отсутствуют	данные отсутствуют	данные отсутствуют
1718	30.1.4	30.1.5	68°3.4'	22.59	данные отсутствуют	данные отсутствуют	данные отсутствуют
1719	30.1.5	30.1.6	26°36.2'	27.15	данные отсутствуют	данные отсутствуют	данные отсутствуют
1720	30.1.6	30.1.7	143°58.4'	128.01	данные отсутствуют	данные отсутствуют	данные отсутствуют
1721	30.1.7	30.1.8	183°47.2'	63.59	данные отсутствуют	данные отсутствуют	данные отсутствуют
1722	30.1.8	30.1.9	253°55.9'	57.3	данные отсутствуют	данные отсутствуют	данные отсутствуют
1723	30.1.9	30.1.10	277°26.0'	32.46	данные отсутствуют	данные отсутствуют	данные отсутствуют



ДОКУМЕНТ ПОДПИСАН  
ЭЛЕКТРОННОЙ ПОДПИСЬЮ

Сертификат: 00BV056B7401CB38D2B3576ACDC8425108

Владелец: ФЕДЕРАЛЬНАЯ СЛУЖБА ГОСУДАРСТВЕННОЙ

РЕГИСТРАЦИИ, КАДАСТРА И КАРТОГРАФИИ

Действителен: с 27.06.2023 по 19.09.2024

полное наименование должности

инициалы, фамилия

## Земельный участок

вид объекта недвижимости

Лист № 75 раздела 3.1

Всего листов раздела 3.1: 103

Всего разделов: 8

Всего листов выписки: 240

06.02.2024г. № КУВИ-001/2024-38063788

Кадастровый номер:

43:19:000000:49

1	2	3	4	5	6	7	8
1724	30.1.10	30.1.11	247°17.2`	48.27	данные отсутствуют	данные отсутствуют	данные отсутствуют
1725	30.1.11	30.1.12	272°0.9`	62.57	данные отсутствуют	данные отсутствуют	данные отсутствуют
1726	30.1.12	30.1.13	266°34.1`	44.95	данные отсутствуют	данные отсутствуют	данные отсутствуют
1727	30.1.13	30.1.14	303°50.9`	59.26	данные отсутствуют	данные отсутствуют	данные отсутствуют
1728	30.1.14	30.1.1	357°20.2`	115.79	данные отсутствуют	данные отсутствуют	данные отсутствуют
1729	31.1.1	31.1.2	127°45.3`	175.78	данные отсутствуют	43:19:350601:49	Кировская область, р-н Нагорский, пгт Нагорск, ул.Школьный городок, д.3, кв.1
1730	31.1.2	31.1.3	49°12.4`	110.2	данные отсутствуют	43:19:350601:49	Кировская область, р-н Нагорский, пгт Нагорск, ул.Школьный городок, д.3, кв.1
1731	31.1.3	31.1.4	325°3.7`	230.98	данные отсутствуют	43:19:350601:49	Кировская область, р-н Нагорский, пгт Нагорск, ул.Школьный городок, д.3, кв.1
1732	31.1.4	31.1.5	75°13.3`	14.43	данные отсутствуют	данные отсутствуют	данные отсутствуют
1733	31.1.5	31.1.6	144°0.8`	187.07	данные отсутствуют	данные отсутствуют	данные отсутствуют
1734	31.1.6	31.1.7	130°3.1`	84.45	данные отсутствуют	данные отсутствуют	данные отсутствуют
1735	31.1.7	31.1.8	115°2.0`	101.45	данные отсутствуют	данные отсутствуют	данные отсутствуют
1736	31.1.8	31.1.9	94°59.6`	375.14	данные отсутствуют	данные отсутствуют	данные отсутствуют
1737	31.1.9	31.1.10	94°55.3`	761.47	данные отсутствуют	данные отсутствуют	данные отсутствуют
1738	31.1.10	31.1.11	215°18.7`	137.23	данные отсутствуют	данные отсутствуют	данные отсутствуют
1739	31.1.11	31.1.12	181°56.8`	55.08	данные отсутствуют	данные отсутствуют	данные отсутствуют
1740	31.1.12	31.1.13	146°49.4`	86.97	данные отсутствуют	данные отсутствуют	данные отсутствуют
1741	31.1.13	31.1.14	173°26.3`	212.28	данные отсутствуют	данные отсутствуют	данные отсутствуют
1742	31.1.14	31.1.15	195°56.6`	33.97	данные отсутствуют	данные отсутствуют	данные отсутствуют
1743	31.1.15	31.1.16	262°17.8`	34.83	данные отсутствуют	данные отсутствуют	данные отсутствуют
1744	31.1.16	31.1.17	311°38.0`	33.72	данные отсутствуют	данные отсутствуют	данные отсутствуют
1745	31.1.17	31.1.18	186°28.7`	20.65	данные отсутствуют	данные отсутствуют	данные отсутствуют
1746	31.1.18	31.1.19	164°0.5`	72.82	данные отсутствуют	данные отсутствуют	данные отсутствуют
1747	31.1.19	31.1.20	173°0.1`	53.59	данные отсутствуют	данные отсутствуют	данные отсутствуют
1748	31.1.20	31.1.21	167°31.1`	116.6	данные отсутствуют	данные отсутствуют	данные отсутствуют
1749	31.1.21	31.1.22	159°16.3`	73.83	данные отсутствуют	данные отсутствуют	данные отсутствуют
1750	31.1.22	31.1.23	147°40.8`	87.23	данные отсутствуют	данные отсутствуют	данные отсутствуют



ДОКУМЕНТ ПОДПИСАН  
ЭЛЕКТРОННОЙ ПОДПИСЬЮ

Сертификат: 00BV056B7401CB38D2B3576ACDC8425108

Владелец: ФЕДЕРАЛЬНАЯ СЛУЖБА ГОСУДАРСТВЕННОЙ

РЕГИСТРАЦИИ, КАДАСТРА И КАРТОГРАФИИ

Действителен: с 27.06.2023 по 19.09.2024

полное наименование должности

инициалы, фамилия

## Земельный участок

вид объекта недвижимости

Лист № 76 раздела 3.1

Всего листов раздела 3.1: 103

Всего разделов: 8

Всего листов выписки: 240

06.02.2024г. № КУВИ-001/2024-38063788

Кадастровый номер:

43:19:000000:49

1	2	3	4	5	6	7	8
1751	31.1.23	31.1.24	159°34.8`	42.82	данные отсутствуют	данные отсутствуют	данные отсутствуют
1752	31.1.24	31.1.25	173°20.3`	56.37	данные отсутствуют	данные отсутствуют	данные отсутствуют
1753	31.1.25	31.1.26	95°10.7`	10.3	данные отсутствуют	данные отсутствуют	данные отсутствуют
1754	31.1.26	31.1.27	113°44.3`	25.49	данные отсутствуют	данные отсутствуют	данные отсутствуют
1755	31.1.27	31.1.28	194°2.8`	13.47	данные отсутствуют	данные отсутствуют	данные отсутствуют
1756	31.1.28	31.1.29	250°43.6`	70.68	данные отсутствуют	данные отсутствуют	данные отсутствуют
1757	31.1.29	31.1.30	272°58.0`	306.89	данные отсутствуют	данные отсутствуют	данные отсутствуют
1758	31.1.30	31.1.31	337°27.3`	113.61	данные отсутствуют	данные отсутствуют	данные отсутствуют
1759	31.1.31	31.1.32	282°19.5`	103.63	данные отсутствуют	данные отсутствуют	данные отсутствуют
1760	31.1.32	31.1.33	259°53.6`	46.5	данные отсутствуют	данные отсутствуют	данные отсутствуют
1761	31.1.33	31.1.34	209°41.0`	17.59	данные отсутствуют	данные отсутствуют	данные отсутствуют
1762	31.1.34	31.1.35	253°5.7`	55.09	данные отсутствуют	данные отсутствуют	данные отсутствуют
1763	31.1.35	31.1.36	179°39.7`	43.92	данные отсутствуют	данные отсутствуют	данные отсутствуют
1764	31.1.36	31.1.37	224°30.7`	28.17	данные отсутствуют	данные отсутствуют	данные отсутствуют
1765	31.1.37	31.1.38	263°22.9`	22.9	данные отсутствуют	данные отсутствуют	данные отсутствуют
1766	31.1.38	31.1.39	290°18.1`	42.43	данные отсутствуют	данные отсутствуют	данные отсутствуют
1767	31.1.39	31.1.40	220°34.4`	65.88	данные отсутствуют	данные отсутствуют	данные отсутствуют
1768	31.1.40	31.1.41	274°48.8`	271.28	данные отсутствуют	данные отсутствуют	данные отсутствуют
1769	31.1.41	31.1.42	283°44.6`	43.23	данные отсутствуют	данные отсутствуют	данные отсутствуют
1770	31.1.42	31.1.43	170°34.3`	5.68	данные отсутствуют	данные отсутствуют	данные отсутствуют
1771	31.1.43	31.1.44	105°38.2`	48.45	данные отсутствуют	данные отсутствуют	данные отсутствуют
1772	31.1.44	31.1.45	166°7.2`	190.01	данные отсутствуют	данные отсутствуют	данные отсутствуют
1773	31.1.45	31.1.46	331°20.3`	211.71	данные отсутствуют	данные отсутствуют	данные отсутствуют
1774	31.1.46	31.1.47	285°0.9`	192.46	данные отсутствуют	данные отсутствуют	данные отсутствуют
1775	31.1.47	31.1.48	295°56.5`	164.2	данные отсутствуют	данные отсутствуют	данные отсутствуют
1776	31.1.48	31.1.49	281°26.8`	108.08	данные отсутствуют	данные отсутствуют	данные отсутствуют
1777	31.1.49	31.1.50	317°21.4`	8.77	данные отсутствуют	данные отсутствуют	данные отсутствуют
1778	31.1.50	31.1.51	0°44.9`	39.02	данные отсутствуют	данные отсутствуют	данные отсутствуют
1779	31.1.51	31.1.52	270°54.8`	48.32	данные отсутствуют	данные отсутствуют	данные отсутствуют



ДОКУМЕНТ ПОДПИСАН  
ЭЛЕКТРОННОЙ ПОДПИСЬЮ

Сертификат: 00BV056B7401CB38D2B3576ACDC8425108

Владелец: ФЕДЕРАЛЬНАЯ СЛУЖБА ГОСУДАРСТВЕННОЙ

РЕГИСТРАЦИИ, КАДАСТРА И КАРТОГРАФИИ

Действителен: с 27.06.2023 по 19.09.2024

полное наименование должности

инициалы, фамилия

## Земельный участок

вид объекта недвижимости

Лист № 77 раздела 3.1

Всего листов раздела 3.1: 103

Всего разделов: 8

Всего листов выписки: 240

06.02.2024г. № КУВИ-001/2024-38063788

Кадастровый номер:

43:19:000000:49

1	2	3	4	5	6	7	8
1780	31.1.52	31.1.53	1°10.6`	25.33	данные отсутствуют	данные отсутствуют	данные отсутствуют
1781	31.1.53	31.1.54	65°7.3`	43	данные отсутствуют	данные отсутствуют	данные отсутствуют
1782	31.1.54	31.1.55	95°24.2`	71.37	данные отсутствуют	данные отсутствуют	данные отсутствуют
1783	31.1.55	31.1.56	111°24.2`	331.34	данные отсутствуют	данные отсутствуют	данные отсутствуют
1784	31.1.56	31.1.57	79°33.4`	19.97	данные отсутствуют	данные отсутствуют	данные отсутствуют
1785	31.1.57	31.1.58	25°56.0`	126.13	данные отсутствуют	данные отсутствуют	данные отсутствуют
1786	31.1.58	31.1.59	284°49.7`	36.34	данные отсутствуют	данные отсутствуют	данные отсутствуют
1787	31.1.59	31.1.60	233°16.3`	43.21	данные отсутствуют	данные отсутствуют	данные отсутствуют
1788	31.1.60	31.1.61	252°50.9`	50.83	данные отсутствуют	данные отсутствуют	данные отсутствуют
1789	31.1.61	31.1.62	280°45.4`	83.1	данные отсутствуют	данные отсутствуют	данные отсутствуют
1790	31.1.62	31.1.63	320°23.0`	9.72	данные отсутствуют	данные отсутствуют	данные отсутствуют
1791	31.1.63	31.1.64	357°39.5`	31.81	данные отсутствуют	данные отсутствуют	данные отсутствуют
1792	31.1.64	31.1.65	338°57.9`	39.59	данные отсутствуют	данные отсутствуют	данные отсутствуют
1793	31.1.65	31.1.66	50°44.2`	60.41	данные отсутствуют	данные отсутствуют	данные отсутствуют
1794	31.1.66	31.1.67	37°48.8`	68.68	данные отсутствуют	данные отсутствуют	данные отсутствуют
1795	31.1.67	31.1.68	315°2.0`	12.42	данные отсутствуют	данные отсутствуют	данные отсутствуют
1796	31.1.68	31.1.69	229°4.0`	131.32	данные отсутствуют	данные отсутствуют	данные отсутствуют
1797	31.1.69	31.1.70	285°42.9`	27.65	данные отсутствуют	данные отсутствуют	данные отсутствуют
1798	31.1.70	31.1.71	323°34.0`	34.37	данные отсутствуют	данные отсутствуют	данные отсутствуют
1799	31.1.71	31.1.72	49°7.9`	143.32	данные отсутствуют	данные отсутствуют	данные отсутствуют
1800	31.1.72	31.1.73	54°32.2`	46.31	данные отсутствуют	данные отсутствуют	данные отсутствуют
1801	31.1.73	31.1.74	64°3.8`	84.48	данные отсутствуют	данные отсутствуют	данные отсутствуют
1802	31.1.74	31.1.75	28°46.4`	71.92	данные отсутствуют	данные отсутствуют	данные отсутствуют
1803	31.1.75	31.1.76	55°21.8`	113.2	данные отсутствуют	данные отсутствуют	данные отсутствуют
1804	31.1.76	31.1.77	34°19.9`	41.9	данные отсутствуют	данные отсутствуют	данные отсутствуют
1805	31.1.77	31.1.78	106°25.7`	37.94	данные отсутствуют	данные отсутствуют	данные отсутствуют
1806	31.1.78	31.1.79	139°17.3`	26.48	данные отсутствуют	данные отсутствуют	данные отсутствуют
1807	31.1.79	31.1.80	175°14.5`	28.09	данные отсутствуют	данные отсутствуют	данные отсутствуют
1808	31.1.80	31.1.81	98°10.0`	105.12	данные отсутствуют	данные отсутствуют	данные отсутствуют



ДОКУМЕНТ ПОДПИСАН  
ЭЛЕКТРОННОЙ ПОДПИСЬЮ

Сертификат: 00BV056B7401CB38D2B3576ACDC8425108

Владелец: ФЕДЕРАЛЬНАЯ СЛУЖБА ГОСУДАРСТВЕННОЙ

РЕГИСТРАЦИИ, КАДАСТРА И КАРТОГРАФИИ

Действителен: с 27.06.2023 по 19.09.2024

полное наименование должности

инициалы, фамилия



## Земельный участок

вид объекта недвижимости

Лист № 78 раздела 3.1

Всего листов раздела 3.1: 103

Всего разделов: 8

Всего листов выписки: 240

06.02.2024г. № КУВИ-001/2024-38063788

Кадастровый номер:

43:19:000000:49

1	2	3	4	5	6	7	8
1809	31.1.81	31.1.82	21°0.7`	163.94	данные отсутствуют	данные отсутствуют	данные отсутствуют
1810	31.1.82	31.1.83	5°21.4`	44.99	данные отсутствуют	данные отсутствуют	данные отсутствуют
1811	31.1.83	31.1.84	283°47.8`	82.15	данные отсутствуют	данные отсутствуют	данные отсутствуют
1812	31.1.84	31.1.85	15°34.1`	88.64	данные отсутствуют	данные отсутствуют	данные отсутствуют
1813	31.1.85	31.1.86	287°6.1`	44.41	данные отсутствуют	данные отсутствуют	данные отсутствуют
1814	31.1.86	31.1.87	193°18.4`	97.32	данные отсутствуют	данные отсутствуют	данные отсутствуют
1815	31.1.87	31.1.88	280°0.5`	265.79	данные отсутствуют	данные отсутствуют	данные отсутствуют
1816	31.1.88	31.1.89	199°41.5`	110.69	данные отсутствуют	данные отсутствуют	данные отсутствуют
1817	31.1.89	31.1.90	189°23.9`	75.94	данные отсутствуют	данные отсутствуют	данные отсутствуют
1818	31.1.90	31.1.91	217°18.2`	68.21	данные отсутствуют	данные отсутствуют	данные отсутствуют
1819	31.1.91	31.1.92	183°22.9`	91.88	данные отсутствуют	данные отсутствуют	данные отсутствуют
1820	31.1.92	31.1.93	203°58.4`	74.08	данные отсутствуют	данные отсутствуют	данные отсутствуют
1821	31.1.93	31.1.94	268°33.5`	20.68	данные отсутствуют	данные отсутствуют	данные отсутствуют
1822	31.1.94	31.1.95	325°46.5`	91.87	данные отсутствуют	данные отсутствуют	данные отсутствуют
1823	31.1.95	31.1.96	193°12.5`	165.08	данные отсутствуют	данные отсутствуют	данные отсутствуют
1824	31.1.96	31.1.97	215°30.5`	49.83	данные отсутствуют	данные отсутствуют	данные отсутствуют
1825	31.1.97	31.1.98	267°30.7`	65.43	данные отсутствуют	данные отсутствуют	данные отсутствуют
1826	31.1.98	31.1.99	283°46.0`	153.09	данные отсутствуют	данные отсутствуют	данные отсутствуют
1827	31.1.99	31.1.100	204°41.5`	162.66	данные отсутствуют	данные отсутствуют	данные отсутствуют
		0					
1828	31.1.100	31.1.101	297°49.7`	36.52	данные отсутствуют	данные отсутствуют	данные отсутствуют
		1					
1829	31.1.101	31.1.102	17°1.1`	142.13	данные отсутствуют	данные отсутствуют	данные отсутствуют
		2					
1830	31.1.102	31.1.103	8°47.8`	128.36	данные отсутствуют	данные отсутствуют	данные отсутствуют
		3					
1831	31.1.103	31.1.104	342°7.0`	51.32	данные отсутствуют	данные отсутствуют	данные отсутствуют
		4					
1832	31.1.104	31.1.105	12°46.9`	63.05	данные отсутствуют	данные отсутствуют	данные отсутствуют
		5					



ДОКУМЕНТ ПОДПИСАН  
ЭЛЕКТРОННОЙ ПОДПИСЬЮ

Сертификат: 00BV056B7401CB38D2B3576ACDC8425108

Владелец: ФЕДЕРАЛЬНАЯ СЛУЖБА ГОСУДАРСТВЕННОЙ

РЕГИСТРАЦИИ, КАДАСТРА И КАРТОГРАФИИ

Действителен: с 27.06.2023 по 19.09.2024

полное наименование должности

инициалы, фамилия

## Земельный участок

вид объекта недвижимости

Лист № 79 раздела 3.1

Всего листов раздела 3.1: 103

Всего разделов: 8

Всего листов выписки: 240

06.02.2024г. № КУВИ-001/2024-38063788

Кадастровый номер:

43:19:000000:49

1	2	3	4	5	6	7	8
1833	31.1.105	31.1.106	25°19.9'	134.06	данные отсутствуют	данные отсутствуют	данные отсутствуют
1834	31.1.106	31.1.107	47°0.8'	171.66	данные отсутствуют	данные отсутствуют	данные отсутствуют
1835	31.1.107	31.1.108	306°44.8'	24.19	данные отсутствуют	данные отсутствуют	данные отсутствуют
1836	31.1.108	31.1.109	229°56.5'	127.26	данные отсутствуют	данные отсутствуют	данные отсутствуют
1837	31.1.109	31.1.110	210°58.0'	31.64	данные отсутствуют	данные отсутствуют	данные отсутствуют
1838	31.1.110	31.1.111	299°44.8'	29.16	данные отсутствуют	данные отсутствуют	данные отсутствуют
1839	31.1.111	31.1.112	224°16.0'	85.5	данные отсутствуют	данные отсутствуют	данные отсутствуют
1840	31.1.112	31.1.113	306°51.3'	23.26	данные отсутствуют	данные отсутствуют	данные отсутствуют
1841	31.1.113	31.1.114	3°7.3'	28.46	данные отсутствуют	данные отсутствуют	данные отсутствуют
1842	31.1.114	31.1.115	45°22.2'	86.42	данные отсутствуют	данные отсутствуют	данные отсутствуют
1843	31.1.115	31.1.116	324°5.7'	9.26	данные отсутствуют	данные отсутствуют	данные отсутствуют
1844	31.1.116	31.1.117	287°35.6'	50.42	данные отсутствуют	данные отсутствуют	данные отсутствуют
1845	31.1.117	31.1.118	17°13.7'	19.21	данные отсутствуют	данные отсутствуют	данные отсутствуют
1846	31.1.118	31.1.119	39°37.4'	134.5	данные отсутствуют	данные отсутствуют	данные отсутствуют
1847	31.1.119	31.1.120	6°2.6'	39.23	данные отсутствуют	данные отсутствуют	данные отсутствуют
1848	31.1.120	31.1.121	24°50.5'	80.58	данные отсутствуют	данные отсутствуют	данные отсутствуют



ДОКУМЕНТ ПОДПИСАН  
ЭЛЕКТРОННОЙ ПОДПИСЬЮ

Сертификат: 00BV056B7401CB38D2B3576ACDC8425108

Владелец: ФЕДЕРАЛЬНАЯ СЛУЖБА ГОСУДАРСТВЕННОЙ

РЕГИСТРАЦИИ, КАДАСТРА И КАРТОГРАФИИ

Действителен: с 27.06.2023 по 19.09.2024

полное наименование должности

инициалы, фамилия

## Земельный участок

вид объекта недвижимости

Лист № 80 раздела 3.1

Всего листов раздела 3.1: 103

Всего разделов: 8

Всего листов выписки: 240

06.02.2024г. № КУВИ-001/2024-38063788

Кадастровый номер:

43:19:000000:49

1	2	3	4	5	6	7	8
1849	31.1.121	31.1.12 2	280°30.1'	21.29	данные отсутствуют	данные отсутствуют	данные отсутствуют
1850	31.1.122	31.1.12 3	226°18.2'	112.57	данные отсутствуют	данные отсутствуют	данные отсутствуют
1851	31.1.123	31.1.12 4	198°2.3'	95.1	данные отсутствуют	данные отсутствуют	данные отсутствуют
1852	31.1.124	31.1.12 5	218°40.3'	38.04	данные отсутствуют	данные отсутствуют	данные отсутствуют
1853	31.1.125	31.1.12 6	272°46.2'	42.42	данные отсутствуют	данные отсутствуют	данные отсутствуют
1854	31.1.126	31.1.12 7	39°25.7'	49.88	данные отсутствуют	данные отсутствуют	данные отсутствуют
1855	31.1.127	31.1.12 8	48°26.6'	54.86	данные отсутствуют	данные отсутствуют	данные отсутствуют
1856	31.1.128	31.1.12 9	21°16.9'	95.14	данные отсутствуют	данные отсутствуют	данные отсутствуют
1857	31.1.129	31.1.1	25°25.0'	166.11	данные отсутствуют	данные отсутствуют	данные отсутствуют
1858	31.2.130	31.2.13 1	180°0.0'	41.53	данные отсутствуют	данные отсутствуют	данные отсутствуют
1859	31.2.131	31.2.13 2	92°34.0'	5.14	данные отсутствуют	данные отсутствуют	данные отсутствуют
1860	31.2.132	31.2.13 3	0°38.7'	41.76	данные отсутствуют	данные отсутствуют	данные отсутствуют
1861	31.2.133	31.2.13 0	270°0.0'	5.6	данные отсутствуют	данные отсутствуют	данные отсутствуют
1862	31.3.134	31.3.13 5	206°8.2'	42.52	данные отсутствуют	данные отсутствуют	данные отсутствуют
1863	31.3.135	31.3.13 6	147°5.8'	27.91	данные отсутствуют	данные отсутствуют	данные отсутствуют
1864	31.3.136	31.3.13 7	57°8.6'	4	данные отсутствуют	данные отсутствуют	данные отсутствуют
1865	31.3.137	31.3.13 8	327°5.4'	25.66	данные отсутствуют	данные отсутствуют	данные отсутствуют



ДОКУМЕНТ ПОДПИСАН  
ЭЛЕКТРОННОЙ ПОДПИСЬЮ

Сертификат: 00ВВ056В7401СВ38D2В3576АСDС8425108

Владелец: ФЕДЕРАЛЬНАЯ СЛУЖБА ГОСУДАРСТВЕННОЙ

РЕГИСТРАЦИИ, КАДАСТРА И КАРТОГРАФИИ

Действителен: с 27.06.2023 по 19.09.2024

полное наименование должности

инициалы, фамилия

## Земельный участок

вид объекта недвижимости

Лист № 81 раздела 3.1

Всего листов раздела 3.1: 103

Всего разделов: 8

Всего листов выписки: 240

06.02.2024г. № КУВИ-001/2024-38063788

Кадастровый номер:

43:19:000000:49

1	2	3	4	5	6	7	8
1866	31.3.138	31.3.139	26°9.5`	38.54	данные отсутствуют	данные отсутствуют	данные отсутствуют
1867	31.3.139	31.3.140	72°45.2`	38.55	данные отсутствуют	данные отсутствуют	данные отсутствуют
1868	31.3.140	31.3.141	113°42.4`	26.54	данные отсутствуют	данные отсутствуют	данные отсутствуют
1869	31.3.141	31.3.142	212°28.0`	66.67	данные отсутствуют	данные отсутствуют	данные отсутствуют
1870	31.3.142	31.3.143	122°20.3`	4	данные отсутствуют	данные отсутствуют	данные отсутствуют
1871	31.3.143	31.3.144	32°28.3`	71.32	данные отсутствуют	данные отсутствуют	данные отсутствуют
1872	31.3.144	31.3.145	293°42.7`	32.7	данные отсутствуют	данные отсутствуют	данные отсутствуют
1873	31.3.145	31.3.146	252°44.9`	41.78	данные отсутствуют	данные отсутствуют	данные отсутствуют
1874	31.4.146	31.4.147	173°9.2`	17.62	данные отсутствуют	данные отсутствуют	данные отсутствуют
1875	31.4.147	31.4.148	159°1.0`	38.48	данные отсутствуют	данные отсутствуют	данные отсутствуют
1876	31.4.148	31.4.149	130°5.2`	30.79	данные отсутствуют	данные отсутствуют	данные отсутствуют
1877	31.4.149	31.4.150	36°28.0`	13.34	данные отсутствуют	данные отсутствуют	данные отсутствуют
1878	31.4.150	31.4.151	349°39.7`	32.49	данные отсутствуют	данные отсутствуют	данные отсутствуют
1879	31.4.151	31.4.152	329°40.3`	25.41	данные отсутствуют	данные отсутствуют	данные отсутствуют
1880	31.4.152	31.4.153	286°43.8`	29.98	данные отсутствуют	данные отсутствуют	данные отсутствуют
1881	31.5.153	31.5.154	202°17.4`	27.42	данные отсутствуют	данные отсутствуют	данные отсутствуют



ДОКУМЕНТ ПОДПИСАН  
ЭЛЕКТРОННОЙ ПОДПИСЬЮ

Сертификат: 00BV056B7401CB38D2B3576ACDC8425108

Владелец: ФЕДЕРАЛЬНАЯ СЛУЖБА ГОСУДАРСТВЕННОЙ

РЕГИСТРАЦИИ, КАДАСТРА И КАРТОГРАФИИ

Действителен: с 27.06.2023 по 19.09.2024

полное наименование должности

инициалы, фамилия

## Земельный участок

вид объекта недвижимости

Лист № 82 раздела 3.1

Всего листов раздела 3.1: 103

Всего разделов: 8

Всего листов выписки: 240

06.02.2024г. № КУВИ-001/2024-38063788

Кадастровый номер:

43:19:000000:49

1	2	3	4	5	6	7	8
1882	31.5.154	31.5.155	228°22.1'	31.4	данные отсутствуют	данные отсутствуют	данные отсутствуют
1883	31.5.155	31.5.156	138°14.8'	3.99	данные отсутствуют	данные отсутствуют	данные отсутствуют
1884	31.5.156	31.5.157	48°22.5'	32.31	данные отсутствуют	данные отсутствуют	данные отсутствуют
1885	31.5.157	31.5.158	22°18.2'	28.35	данные отсутствуют	данные отсутствуют	данные отсутствуют
1886	31.5.158	31.5.159	292°20.0'	4	данные отсутствуют	данные отсутствуют	данные отсутствуют
1887	31.6.159	31.6.160	209°38.6'	34.9	данные отсутствуют	данные отсутствуют	данные отсутствуют
1888	31.6.160	31.6.161	187°44.5'	65.92	данные отсутствуют	данные отсутствуют	данные отсутствуют
1889	31.6.161	31.6.162	151°35.6'	19.63	данные отсутствуют	данные отсутствуют	данные отсутствуют
1890	31.6.162	31.6.163	63°26.1'	25.04	данные отсутствуют	данные отсутствуют	данные отсутствуют
1891	31.6.163	31.6.164	1°16.1'	42	данные отсутствуют	данные отсутствуют	данные отсутствуют
1892	31.6.164	31.6.165	351°43.9'	25.94	данные отсутствуют	данные отсутствуют	данные отсутствуют
1893	31.6.165	31.6.166	33°29.3'	36.36	данные отсутствуют	данные отсутствуют	данные отсутствуют
1894	31.6.166	31.6.167	334°39.7'	9.81	данные отсутствуют	данные отсутствуют	данные отсутствуют
1895	31.6.167	31.6.168	254°37.7'	19.35	данные отсутствуют	данные отсутствуют	данные отсутствуют
1896	31.7.168	31.7.169	135°36.4'	4	данные отсутствуют	данные отсутствуют	данные отсутствуют
1897	31.7.169	31.7.170	45°34.0'	47.25	данные отсутствуют	данные отсутствуют	данные отсутствуют



ДОКУМЕНТ ПОДПИСАН  
ЭЛЕКТРОННОЙ ПОДПИСЬЮ

Сертификат: 00ВВ056В7401СВ38D2В3576АСDС8425108

Владелец: ФЕДЕРАЛЬНАЯ СЛУЖБА ГОСУДАРСТВЕННОЙ

РЕГИСТРАЦИИ, КАДАСТРА И КАРТОГРАФИИ

Действителен: с 27.06.2023 по 19.09.2024

полное наименование должности

инициалы, фамилия

## Земельный участок

вид объекта недвижимости

Лист № 83 раздела 3.1

Всего листов раздела 3.1: 103

Всего разделов: 8

Всего листов выписки: 240

06.02.2024г. № КУВИ-001/2024-38063788

Кадастровый номер:

43:19:000000:49

1	2	3	4	5	6	7	8
1898	31.7.170	31.7.171	315°30.4`	4	данные отсутствуют	данные отсутствуют	данные отсутствуют
1899	31.7.171	31.7.168	225°34.5`	47.24	данные отсутствуют	данные отсутствуют	данные отсутствуют
1900	31.8.172	31.8.173	180°0.0`	31.95	данные отсутствуют	данные отсутствуют	данные отсутствуют
1901	31.8.173	31.8.174	205°49.4`	44.63	данные отсутствуют	данные отсутствуют	данные отсутствуют
1902	31.8.174	31.8.175	232°26.7`	21.23	данные отсутствуют	данные отсутствуют	данные отсутствуют
1903	31.8.175	31.8.176	142°30.1`	4.01	данные отсутствуют	данные отсутствуют	данные отсутствуют
1904	31.8.176	31.8.177	52°25.3`	22.17	данные отсутствуют	данные отсутствуют	данные отсутствуют
1905	31.8.177	31.8.178	25°49.9`	46.5	данные отсутствуют	данные отсутствуют	данные отсутствуют
1906	31.8.178	31.8.179	0°0.0`	32.87	данные отсутствуют	данные отсутствуют	данные отсутствуют
1907	31.8.179	31.8.180	270°0.0`	4	данные отсутствуют	данные отсутствуют	данные отсутствуют
1908	31.9.180	31.9.181	211°2.9`	69.57	данные отсутствуют	данные отсутствуют	данные отсутствуют
1909	31.9.181	31.9.182	307°17.5`	15.23	данные отсутствуют	данные отсутствуют	данные отсутствуют
1910	31.9.182	31.9.183	217°16.3`	4	данные отсутствуют	данные отсутствуют	данные отсутствуют
1911	31.9.183	31.9.184	127°18.1`	19.69	данные отсутствуют	данные отсутствуют	данные отсутствуют
1912	31.9.184	31.9.185	31°3.3`	74.03	данные отсутствуют	данные отсутствуют	данные отсутствуют
1913	31.9.185	31.9.180	300°59.3`	4	данные отсутствуют	данные отсутствуют	данные отсутствуют



ДОКУМЕНТ ПОДПИСАН  
ЭЛЕКТРОННОЙ ПОДПИСЬЮ

Сертификат: 00ВВ056В7401СВ38D2В3576АСDС8425108

Владелец: ФЕДЕРАЛЬНАЯ СЛУЖБА ГОСУДАРСТВЕННОЙ

РЕГИСТРАЦИИ, КАДАСТРА И КАРТОГРАФИИ

Действителен: с 27.06.2023 по 19.09.2024

полное наименование должности

инициалы, фамилия

## Земельный участок

вид объекта недвижимости

Лист № 84 раздела 3.1

Всего листов раздела 3.1: 103

Всего разделов: 8

Всего листов выписки: 240

06.02.2024г. № КУВИ-001/2024-38063788

Кадастровый номер:

43:19:000000:49

1	2	3	4	5	6	7	8
1914	31.10.18 6	31.10.1 87	198°26.7'	51.96	данные отсутствуют	данные отсутствуют	данные отсутствуют
1915	31.10.18 7	31.10.1 88	217°36.5'	39.74	данные отсутствуют	данные отсутствуют	данные отсутствуют
1916	31.10.18 8	31.10.1 89	127°40.4'	3.99	данные отсутствуют	данные отсутствуют	данные отсутствуют
1917	31.10.18 9	31.10.1 90	37°36.9'	40.44	данные отсутствуют	данные отсутствуют	данные отсутствуют
1918	31.10.19 0	31.10.1 91	18°26.7'	52.62	данные отсутствуют	данные отсутствуют	данные отсутствуют
1919	31.10.19 1	31.10.1 86	288°20.6'	4	данные отсутствуют	данные отсутствуют	данные отсутствуют
1920	32.1.1	32.1.2	29°53.3'	38.27	данные отсутствуют	данные отсутствуют	данные отсутствуют
1921	32.1.2	32.1.3	43°17.3'	97.99	данные отсутствуют	данные отсутствуют	данные отсутствуют
1922	32.1.3	32.1.4	38°54.5'	88.48	данные отсутствуют	данные отсутствуют	данные отсутствуют
1923	32.1.4	32.1.5	87°10.3'	33.64	данные отсутствуют	данные отсутствуют	данные отсутствуют
1924	32.1.5	32.1.6	168°32.0'	58.41	данные отсутствуют	данные отсутствуют	данные отсутствуют
1925	32.1.6	32.1.7	179°3.6'	50.6	данные отсутствуют	данные отсутствуют	данные отсутствуют
1926	32.1.7	32.1.8	128°0.4'	67.37	данные отсутствуют	данные отсутствуют	данные отсутствуют
1927	32.1.8	32.1.9	91°41.2'	28.21	данные отсутствуют	данные отсутствуют	данные отсутствуют
1928	32.1.9	32.1.10	148°12.7'	20.48	данные отсутствуют	данные отсутствуют	данные отсутствуют
1929	32.1.10	32.1.11	194°23.2'	16.7	данные отсутствуют	данные отсутствуют	данные отсутствуют
1930	32.1.11	32.1.12	142°1.8'	64.71	данные отсутствуют	данные отсутствуют	данные отсутствуют
1931	32.1.12	32.1.13	120°36.3'	34.22	данные отсутствуют	данные отсутствуют	данные отсутствуют
1932	32.1.13	32.1.14	133°39.1'	99.73	данные отсутствуют	данные отсутствуют	данные отсутствуют
1933	32.1.14	32.1.15	125°51.2'	97.73	данные отсутствуют	данные отсутствуют	данные отсутствуют
1934	32.1.15	32.1.16	141°25.4'	41.9	данные отсутствуют	данные отсутствуют	данные отсутствуют
1935	32.1.16	32.1.17	164°13.4'	135.75	данные отсутствуют	данные отсутствуют	данные отсутствуют
1936	32.1.17	32.1.18	154°11.8'	195.32	данные отсутствуют	данные отсутствуют	данные отсутствуют
1937	32.1.18	32.1.19	155°56.3'	169.87	данные отсутствуют	данные отсутствуют	данные отсутствуют



ДОКУМЕНТ ПОДПИСАН  
ЭЛЕКТРОННОЙ ПОДПИСЬЮ

Сертификат: 00BV056B7401CB38D2B3576ACDC8425108

Владелец: ФЕДЕРАЛЬНАЯ СЛУЖБА ГОСУДАРСТВЕННОЙ

РЕГИСТРАЦИИ, КАДАСТРА И КАРТОГРАФИИ

Действителен: с 27.06.2023 по 19.09.2024

полное наименование должности

инициалы, фамилия

## Земельный участок

вид объекта недвижимости

Лист № 85 раздела 3.1

Всего листов раздела 3.1: 103

Всего разделов: 8

Всего листов выписки: 240

06.02.2024г. № КУВИ-001/2024-38063788

Кадастровый номер:

43:19:000000:49

1	2	3	4	5	6	7	8
1938	32.1.19	32.1.20	166°56.4'	135.81	данные отсутствуют	данные отсутствуют	данные отсутствуют
1939	32.1.20	32.1.21	160°22.9'	88.93	данные отсутствуют	данные отсутствуют	данные отсутствуют
1940	32.1.21	32.1.22	165°41.2'	83.89	данные отсутствуют	данные отсутствуют	данные отсутствуют
1941	32.1.22	32.1.23	173°6.7'	124.49	данные отсутствуют	данные отсутствуют	данные отсутствуют
1942	32.1.23	32.1.24	184°55.8'	48.29	данные отсутствуют	данные отсутствуют	данные отсутствуют
1943	32.1.24	32.1.25	197°20.5'	233.74	данные отсутствуют	данные отсутствуют	данные отсутствуют
1944	32.1.25	32.1.26	205°29.0'	314.24	данные отсутствуют	данные отсутствуют	данные отсутствуют
1945	32.1.26	32.1.27	200°50.6'	193.49	данные отсутствуют	данные отсутствуют	данные отсутствуют
1946	32.1.27	32.1.28	56°36.5'	43.72	данные отсутствуют	данные отсутствуют	данные отсутствуют
1947	32.1.28	32.1.29	87°16.3'	17.44	данные отсутствуют	данные отсутствуют	данные отсутствуют
1948	32.1.29	32.1.30	25°26.9'	19.29	данные отсутствуют	данные отсутствуют	данные отсутствуют
1949	32.1.30	32.1.31	30°15.5'	69.14	данные отсутствуют	данные отсутствуют	данные отсутствуют
1950	32.1.31	32.1.32	313°40.0'	25.23	данные отсутствуют	данные отсутствуют	данные отсутствуют
1951	32.1.32	32.1.33	32°50.0'	30.6	данные отсутствуют	данные отсутствуют	данные отсутствуют
1952	32.1.33	32.1.34	353°30.8'	36.74	данные отсутствуют	данные отсутствуют	данные отсутствуют
1953	32.1.34	32.1.35	20°20.6'	78.73	данные отсутствуют	данные отсутствуют	данные отсутствуют
1954	32.1.35	32.1.36	27°31.3'	222.6	данные отсутствуют	данные отсутствуют	данные отсутствуют
1955	32.1.36	32.1.37	130°10.3'	167.16	данные отсутствуют	данные отсутствуют	данные отсутствуют
1956	32.1.37	32.1.38	126°14.3'	181	данные отсутствуют	данные отсутствуют	данные отсутствуют
1957	32.1.38	32.1.39	185°40.9'	38.49	данные отсутствуют	данные отсутствуют	данные отсутствуют
1958	32.1.39	32.1.40	184°55.1'	38.14	данные отсутствуют	данные отсутствуют	данные отсутствуют
1959	32.1.40	32.1.41	172°25.9'	45.09	данные отсутствуют	данные отсутствуют	данные отсутствуют
1960	32.1.41	32.1.42	193°3.1'	21.74	данные отсутствуют	данные отсутствуют	данные отсутствуют
1961	32.1.42	32.1.43	210°53.7'	39.75	данные отсутствуют	данные отсутствуют	данные отсутствуют
1962	32.1.43	32.1.44	150°7.2'	30.09	данные отсутствуют	данные отсутствуют	данные отсутствуют
1963	32.1.44	32.1.45	117°6.8'	61.24	данные отсутствуют	данные отсутствуют	данные отсутствуют
1964	32.1.45	32.1.46	192°15.2'	18.24	данные отсутствуют	данные отсутствуют	данные отсутствуют
1965	32.1.46	32.1.47	216°30.3'	40.83	данные отсутствуют	данные отсутствуют	данные отсутствуют
1966	32.1.47	32.1.48	183°30.9'	75.84	данные отсутствуют	данные отсутствуют	данные отсутствуют



ДОКУМЕНТ ПОДПИСАН  
ЭЛЕКТРОННОЙ ПОДПИСЬЮ

Сертификат: 00BV056B7401CB38D2B3576ACDC8425108

Владелец: ФЕДЕРАЛЬНАЯ СЛУЖБА ГОСУДАРСТВЕННОЙ

РЕГИСТРАЦИИ, КАДАСТРА И КАРТОГРАФИИ

Действителен: с 27.06.2023 по 19.09.2024

полное наименование должности

инициалы, фамилия



## Земельный участок

вид объекта недвижимости

Лист № 86 раздела 3.1

Всего листов раздела 3.1: 103

Всего разделов: 8

Всего листов выписки: 240

06.02.2024г. № КУВИ-001/2024-38063788

Кадастровый номер:

43:19:000000:49

1	2	3	4	5	6	7	8
1967	32.1.48	32.1.49	131°51.5'	210.16	данные отсутствуют	данные отсутствуют	данные отсутствуют
1968	32.1.49	32.1.50	138°13.3'	122.06	данные отсутствуют	данные отсутствуют	данные отсутствуют
1969	32.1.50	32.1.51	173°52.2'	47.01	данные отсутствуют	данные отсутствуют	данные отсутствуют
1970	32.1.51	32.1.52	203°52.1'	29.38	данные отсутствуют	данные отсутствуют	данные отсутствуют
1971	32.1.52	32.1.53	248°17.4'	57.28	данные отсутствуют	данные отсутствуют	данные отсутствуют
1972	32.1.53	32.1.54	306°38.8'	238.94	данные отсутствуют	данные отсутствуют	данные отсутствуют
1973	32.1.54	32.1.55	316°5.0'	122.32	данные отсутствуют	данные отсутствуют	данные отсутствуют
1974	32.1.55	32.1.56	290°10.6'	22.47	данные отсутствуют	данные отсутствуют	данные отсутствуют
1975	32.1.56	32.1.57	270°9.6'	25.13	данные отсутствуют	данные отсутствуют	данные отсутствуют
1976	32.1.57	32.1.58	221°22.0'	10.15	данные отсутствуют	данные отсутствуют	данные отсутствуют
1977	32.1.58	32.1.59	112°57.8'	42.93	данные отсутствуют	данные отсутствуют	данные отсутствуют
1978	32.1.59	32.1.60	141°24.2'	58.52	данные отсутствуют	данные отсутствуют	данные отсутствуют
1979	32.1.60	32.1.61	131°58.3'	134.8	данные отсутствуют	данные отсутствуют	данные отсутствуют
1980	32.1.61	32.1.62	127°2.5'	121.38	данные отсутствуют	данные отсутствуют	данные отсутствуют
1981	32.1.62	32.1.63	174°16.9'	20.77	данные отсутствуют	данные отсутствуют	данные отсутствуют
1982	32.1.63	32.1.64	220°0.7'	36.19	данные отсутствуют	данные отсутствуют	данные отсутствуют
1983	32.1.64	32.1.65	235°9.4'	144.17	данные отсутствуют	данные отсутствуют	данные отсутствуют
1984	32.1.65	32.1.66	250°9.3'	88.67	данные отсутствуют	данные отсутствуют	данные отсутствуют
1985	32.1.66	32.1.67	309°3.5'	59.29	данные отсутствуют	данные отсутствуют	данные отсутствуют
1986	32.1.67	32.1.68	230°23.0'	111.77	данные отсутствуют	данные отсутствуют	данные отсутствуют
1987	32.1.68	32.1.69	159°45.5'	35.29	данные отсутствуют	данные отсутствуют	данные отсутствуют
1988	32.1.69	32.1.70	184°9.2'	60.62	данные отсутствуют	данные отсутствуют	данные отсутствуют
1989	32.1.70	32.1.71	219°10.4'	38.66	данные отсутствуют	данные отсутствуют	данные отсутствуют
1990	32.1.71	32.1.72	312°19.7'	39.13	данные отсутствуют	данные отсутствуют	данные отсутствуют
1991	32.1.72	32.1.73	316°43.7'	371.18	данные отсутствуют	данные отсутствуют	данные отсутствуют
1992	32.1.73	32.1.74	12°5.3'	313.57	данные отсутствуют	данные отсутствуют	данные отсутствуют
1993	32.1.74	32.1.75	209°48.2'	106.53	данные отсутствуют	данные отсутствуют	данные отсутствуют
1994	32.1.75	32.1.76	180°55.5'	63.82	данные отсутствуют	данные отсутствуют	данные отсутствуют
1995	32.1.76	32.1.77	204°42.7'	50.06	данные отсутствуют	данные отсутствуют	данные отсутствуют



ДОКУМЕНТ ПОДПИСАН  
ЭЛЕКТРОННОЙ ПОДПИСЬЮ

Сертификат: 00BV056B7401CB38D2B3576ACDC8425108

Владелец: ФЕДЕРАЛЬНАЯ СЛУЖБА ГОСУДАРСТВЕННОЙ

РЕГИСТРАЦИИ, КАДАСТРА И КАРТОГРАФИИ

Действителен: с 27.06.2023 по 19.09.2024

полное наименование должности

инициалы, фамилия

## Земельный участок

вид объекта недвижимости

Лист № 87 раздела 3.1

Всего листов раздела 3.1: 103

Всего разделов: 8

Всего листов выписки: 240

06.02.2024г. № КУВИ-001/2024-38063788

Кадастровый номер:

43:19:000000:49

1	2	3	4	5	6	7	8
1996	32.1.77	32.1.78	234°21.3`	46.76	данные отсутствуют	данные отсутствуют	данные отсутствуют
1997	32.1.78	32.1.79	288°34.2`	104.37	данные отсутствуют	данные отсутствуют	данные отсутствуют
1998	32.1.79	32.1.80	298°25.6`	30.96	данные отсутствуют	данные отсутствуют	данные отсутствуют
1999	32.1.80	32.1.81	345°4.9`	30.22	данные отсутствуют	данные отсутствуют	данные отсутствуют
2000	32.1.81	32.1.82	28°41.4`	51.99	данные отсутствуют	данные отсутствуют	данные отсутствуют
2001	32.1.82	32.1.83	300°55.7`	48.37	данные отсутствуют	данные отсутствуют	данные отсутствуют
2002	32.1.83	32.1.84	287°19.1`	190.94	данные отсутствуют	данные отсутствуют	данные отсутствуют
2003	32.1.84	32.1.85	288°51.2`	414.98	данные отсутствуют	данные отсутствуют	данные отсутствуют
2004	32.1.85	32.1.86	350°32.5`	44	данные отсутствуют	данные отсутствуют	данные отсутствуют
2005	32.1.86	32.1.87	16°16.0`	30.42	данные отсутствуют	данные отсутствуют	данные отсутствуют
2006	32.1.87	32.1.88	93°12.5`	27.69	данные отсутствуют	данные отсутствуют	данные отсутствуют
2007	32.1.88	32.1.89	109°20.9`	127.88	данные отсутствуют	данные отсутствуют	данные отсутствуют
2008	32.1.89	32.1.90	92°25.1`	49.04	данные отсутствуют	данные отсутствуют	данные отсутствуют
2009	32.1.90	32.1.91	36°28.6`	27.96	данные отсутствуют	данные отсутствуют	данные отсутствуют
2010	32.1.91	32.1.92	5°6.9`	46.43	данные отсутствуют	данные отсутствуют	данные отсутствуют
2011	32.1.92	32.1.93	289°2.0`	85.55	данные отсутствуют	данные отсутствуют	данные отсутствуют
2012	32.1.93	32.1.94	313°13.0`	17.73	данные отсутствуют	данные отсутствуют	данные отсутствуют
2013	32.1.94	32.1.95	13°2.5`	46.84	данные отсутствуют	данные отсутствуют	данные отсутствуют
2014	32.1.95	32.1.96	99°56.0`	74.25	данные отсутствуют	данные отсутствуют	данные отсутствуют
2015	32.1.96	32.1.97	73°30.5`	14.55	данные отсутствуют	данные отсутствуют	данные отсутствуют
2016	32.1.97	32.1.98	34°24.8`	45.72	данные отсутствуют	данные отсутствуют	данные отсутствуют
2017	32.1.98	32.1.99	90°0.0`	33.07	данные отсутствуют	данные отсутствуют	данные отсутствуют
2018	32.1.99	32.1.100	102°13.2`	73.23	данные отсутствуют	данные отсутствуют	данные отсутствуют
2019	32.1.100	32.1.101	108°57.1`	68.02	данные отсутствуют	данные отсутствуют	данные отсутствуют
2020	32.1.101	32.1.102	57°40.7`	12.08	данные отсутствуют	данные отсутствуют	данные отсутствуют
2021	32.1.102	32.1.103	335°50.9`	24.64	данные отсутствуют	данные отсутствуют	данные отсутствуют



ДОКУМЕНТ ПОДПИСАН  
ЭЛЕКТРОННОЙ ПОДПИСЬЮ

Сертификат: 00BV056B7401CB38D2B3576ACDC8425108

Владелец: ФЕДЕРАЛЬНАЯ СЛУЖБА ГОСУДАРСТВЕННОЙ

РЕГИСТРАЦИИ, КАДАСТРА И КАРТОГРАФИИ

Действителен: с 27.06.2023 по 19.09.2024

полное наименование должности

инициалы, фамилия

## Земельный участок

вид объекта недвижимости

Лист № 88 раздела 3.1

Всего листов раздела 3.1: 103

Всего разделов: 8

Всего листов выписки: 240

06.02.2024г. № КУВИ-001/2024-38063788

Кадастровый номер:

43:19:000000:49

1	2	3	4	5	6	7	8
2022	32.1.103	32.1.104	302°7.8'	76.09	данные отсутствуют	данные отсутствуют	данные отсутствуют
2023	32.1.104	32.1.105	317°13.0'	55.56	данные отсутствуют	данные отсутствуют	данные отсутствуют
2024	32.1.105	32.1.106	30°2.8'	11.34	данные отсутствуют	данные отсутствуют	данные отсутствуют
2025	32.1.106	32.1.107	0°0.0'	0.52	данные отсутствуют	данные отсутствуют	данные отсутствуют
2026	32.1.107	32.1.108	87°11.8'	36.99	данные отсутствуют	данные отсутствуют	данные отсутствуют
2027	32.1.108	32.1.109	76°24.7'	60.82	данные отсутствуют	данные отсутствуют	данные отсутствуют
2028	32.1.109	32.1.110	100°45.2'	64.96	данные отсутствуют	данные отсутствуют	данные отсутствуют
2029	32.1.110	32.1.111	53°53.9'	62.08	данные отсутствуют	данные отсутствуют	данные отсутствуют
2030	32.1.111	32.1.112	88°13.7'	118.06	данные отсутствуют	данные отсутствуют	данные отсутствуют
2031	32.1.112	32.1.113	125°57.4'	29.46	данные отсутствуют	данные отсутствуют	данные отсутствуют
2032	32.1.113	32.1.114	93°40.9'	83.94	данные отсутствуют	данные отсутствуют	данные отсутствуют
2033	32.1.114	32.1.115	103°14.6'	101.41	данные отсутствуют	данные отсутствуют	данные отсутствуют
2034	32.1.115	32.1.116	351°35.0'	70.85	данные отсутствуют	данные отсутствуют	данные отсутствуют
2035	32.1.116	32.1.117	341°33.9'	47.21	данные отсутствуют	данные отсутствуют	данные отсутствуют
2036	32.1.117	32.1.118	10°10.9'	32.87	данные отсутствуют	данные отсутствуют	данные отсутствуют
2037	32.1.118	32.1.119	34°32.9'	30.72	данные отсутствуют	данные отсутствуют	данные отсутствуют



ДОКУМЕНТ ПОДПИСАН  
ЭЛЕКТРОННОЙ ПОДПИСЬЮ

Сертификат: 00BV056B7401CB38D2B3576ACDC8425108

Владелец: ФЕДЕРАЛЬНАЯ СЛУЖБА ГОСУДАРСТВЕННОЙ

РЕГИСТРАЦИИ, КАДАСТРА И КАРТОГРАФИИ

Действителен: с 27.06.2023 по 19.09.2024

полное наименование должности

инициалы, фамилия

## Земельный участок

вид объекта недвижимости

Лист № 89 раздела 3.1

Всего листов раздела 3.1: 103

Всего разделов: 8

Всего листов выписки: 240

06.02.2024г. № КУВИ-001/2024-38063788

Кадастровый номер:

43:19:000000:49

1	2	3	4	5	6	7	8
2038	32.1.119	32.1.120	347°45.2`	25.46	данные отсутствуют	данные отсутствуют	данные отсутствуют
2039	32.1.120	32.1.121	267°38.7`	131.16	данные отсутствуют	данные отсутствуют	данные отсутствуют
2040	32.1.121	32.1.122	217°58.7`	59.98	данные отсутствуют	данные отсутствуют	данные отсутствуют
2041	32.1.122	32.1.123	223°49.3`	38.17	данные отсутствуют	данные отсутствуют	данные отсутствуют
2042	32.1.123	32.1.124	261°26.5`	53.82	данные отсутствуют	данные отсутствуют	данные отсутствуют
2043	32.1.124	32.1.125	273°59.1`	85.48	данные отсутствуют	данные отсутствуют	данные отсутствуют
2044	32.1.125	32.1.126	239°15.1`	46.16	данные отсутствуют	данные отсутствуют	данные отсутствуют
2045	32.1.126	32.1.127	275°12.3`	151.89	данные отсутствуют	данные отсутствуют	данные отсутствуют
2046	32.1.127	32.1.128	321°57.7`	22.64	данные отсутствуют	данные отсутствуют	данные отсутствуют
2047	32.1.128	32.1.129	14°40.7`	61.17	данные отсутствуют	данные отсутствуют	данные отсутствуют
2048	32.1.129	32.1.130	39°34.7`	48.26	данные отсутствуют	данные отсутствуют	данные отсутствуют
2049	32.1.130	32.1.131	19°14.5`	29.01	данные отсутствуют	данные отсутствуют	данные отсутствуют
2050	32.1.131	32.1.132	85°11.8`	37.5	данные отсутствуют	данные отсутствуют	данные отсутствуют
2051	32.1.132	32.1.133	60°25.8`	34.04	данные отсутствуют	данные отсутствуют	данные отсутствуют
2052	32.1.133	32.1.134	86°15.0`	212.51	данные отсутствуют	данные отсутствуют	данные отсутствуют
2053	32.1.134	32.1.135	83°1.0`	36.19	данные отсутствуют	данные отсутствуют	данные отсутствуют



ДОКУМЕНТ ПОДПИСАН  
ЭЛЕКТРОННОЙ ПОДПИСЬЮ

Сертификат: 00BV056B7401CB38D2B3576ACDC8425108

Владелец: ФЕДЕРАЛЬНАЯ СЛУЖБА ГОСУДАРСТВЕННОЙ

РЕГИСТРАЦИИ, КАДАСТРА И КАРТОГРАФИИ

Действителен: с 27.06.2023 по 19.09.2024

полное наименование должности

инициалы, фамилия

## Земельный участок

вид объекта недвижимости

Лист № 90 раздела 3.1

Всего листов раздела 3.1: 103

Всего разделов: 8

Всего листов выписки: 240

06.02.2024г. № КУВИ-001/2024-38063788

Кадастровый номер:

43:19:000000:49

1	2	3	4	5	6	7	8
2054	32.1.135	32.1.136	87°22.0`	61.82	данные отсутствуют	данные отсутствуют	данные отсутствуют
2055	32.1.136	32.1.137	88°57.1`	42.12	данные отсутствуют	данные отсутствуют	данные отсутствуют
2056	32.1.137	32.1.138	60°51.0`	18.05	данные отсутствуют	данные отсутствуют	данные отсутствуют
2057	32.1.138	32.1.139	331°56.8`	8.78	данные отсутствуют	данные отсутствуют	данные отсутствуют
2058	32.1.139	32.1.140	276°40.7`	54.6	данные отсутствуют	данные отсутствуют	данные отсутствуют
2059	32.1.140	32.1.141	263°56.0`	72.49	данные отсутствуют	данные отсутствуют	данные отсутствуют
2060	32.1.141	32.1.142	284°56.9`	160.8	данные отсутствуют	данные отсутствуют	данные отсутствуют
2061	32.1.142	32.1.143	287°9.5`	53.22	данные отсутствуют	данные отсутствуют	данные отсутствуют
2062	32.1.143	32.1.144	2°15.3`	18.55	данные отсутствуют	данные отсутствуют	данные отсутствуют
2063	32.1.144	32.1.145	33°5.2`	48.98	данные отсутствуют	данные отсутствуют	данные отсутствуют
2064	32.1.145	32.1.146	90°44.2`	28.76	данные отсутствуют	данные отсутствуют	данные отсутствуют
2065	32.1.146	32.1.147	33°23.3`	40.05	данные отсутствуют	данные отсутствуют	данные отсутствуют
2066	32.1.147	32.1.148	85°1.6`	74.96	данные отсутствуют	данные отсутствуют	данные отсутствуют
2067	32.1.148	32.1.149	298°25.6`	56.99	данные отсутствуют	данные отсутствуют	данные отсутствуют
2068	32.1.149	32.1.150	20°1.8`	27.15	данные отсутствуют	данные отсутствуют	данные отсутствуют
2069	32.1.150	32.1.151	104°16.0`	45.85	данные отсутствуют	данные отсутствуют	данные отсутствуют



ДОКУМЕНТ ПОДПИСАН  
ЭЛЕКТРОННОЙ ПОДПИСЬЮ

Сертификат: 00BV056B7401CB38D2B3576ACDC8425108

Владелец: ФЕДЕРАЛЬНАЯ СЛУЖБА ГОСУДАРСТВЕННОЙ

РЕГИСТРАЦИИ, КАДАСТРА И КАРТОГРАФИИ

Действителен: с 27.06.2023 по 19.09.2024

полное наименование должности

инициалы, фамилия

## Земельный участок

вид объекта недвижимости

Лист № 91 раздела 3.1

Всего листов раздела 3.1: 103

Всего разделов: 8

Всего листов выписки: 240

06.02.2024г. № КУВИ-001/2024-38063788

Кадастровый номер:

43:19:000000:49

1	2	3	4	5	6	7	8
2070	32.1.151	32.1.152	28°52.6'	40.13	данные отсутствуют	данные отсутствуют	данные отсутствуют
2071	32.1.152	32.1.153	55°3.7'	51.84	данные отсутствуют	данные отсутствуют	данные отсутствуют
2072	32.1.153	32.1.154	102°43.0'	62.1	данные отсутствуют	данные отсутствуют	данные отсутствуют
2073	32.1.154	32.1.155	353°43.1'	28.33	данные отсутствуют	данные отсутствуют	данные отсутствуют
2074	32.1.155	32.1.156	296°2.5'	38.24	данные отсутствуют	данные отсутствуют	данные отсутствуют
2075	32.1.156	32.1.157	50°11.9'	44.4	данные отсутствуют	данные отсутствуют	данные отсутствуют
2076	32.1.157	32.1.158	40°6.1'	54.24	данные отсутствуют	данные отсутствуют	данные отсутствуют
2077	32.1.158	32.1.159	93°19.1'	21.25	данные отсутствуют	данные отсутствуют	данные отсутствуют
2078	32.1.159	32.1.160	38°51.7'	76.04	данные отсутствуют	данные отсутствуют	данные отсутствуют
2079	32.1.160	32.1.161	69°26.1'	44.15	данные отсутствуют	данные отсутствуют	данные отсутствуют
2080	32.1.161	32.1.162	12°55.4'	51.96	данные отсутствуют	данные отсутствуют	данные отсутствуют
2081	32.1.162	32.1.163	24°36.5'	33.52	данные отсутствуют	данные отсутствуют	данные отсутствуют
2082	32.1.163	32.1.164	286°20.4'	17.74	данные отсутствуют	данные отсутствуют	данные отсутствуют
2083	32.1.164	32.1.165	218°39.8'	67.92	данные отсутствуют	данные отсутствуют	данные отсутствуют
2084	32.1.165	32.1.166	253°54.2'	22	данные отсутствуют	данные отсутствуют	данные отсутствуют
2085	32.1.166	32.1.167	297°14.6'	42.34	данные отсутствуют	данные отсутствуют	данные отсутствуют



ДОКУМЕНТ ПОДПИСАН  
ЭЛЕКТРОННОЙ ПОДПИСЬЮ

Сертификат: 00BV056B7401CB38D2B3576ACDC8425108

Владелец: ФЕДЕРАЛЬНАЯ СЛУЖБА ГОСУДАРСТВЕННОЙ

РЕГИСТРАЦИИ, КАДАСТРА И КАРТОГРАФИИ

Действителен: с 27.06.2023 по 19.09.2024

полное наименование должности

инициалы, фамилия

## Земельный участок

вид объекта недвижимости

Лист № 92 раздела 3.1

Всего листов раздела 3.1: 103

Всего разделов: 8

Всего листов выписки: 240

06.02.2024г. № КУВИ-001/2024-38063788

Кадастровый номер:

43:19:000000:49

1	2	3	4	5	6	7	8
2086	32.1.167	32.1.168	2°46.3`	21.52	данные отсутствуют	данные отсутствуют	данные отсутствуют
2087	32.1.168	32.1.169	28°49.4`	89.92	данные отсутствуют	данные отсутствуют	данные отсутствуют
2088	32.1.169	32.1.170	293°22.0`	18.03	данные отсутствуют	данные отсутствуют	данные отсутствуют
2089	32.1.170	32.1.171	213°41.9`	71.45	данные отсутствуют	данные отсутствуют	данные отсутствуют
2090	32.1.171	32.1.172	193°2.3`	59.39	данные отсутствуют	данные отсутствуют	данные отсутствуют
2091	32.1.172	32.1.173	218°46.6`	164.17	данные отсутствуют	данные отсутствуют	данные отсутствуют
2092	32.1.173	32.1.174	287°11.5`	20.27	данные отсутствуют	данные отсутствуют	данные отсутствуют
2093	32.1.174	32.1.175	337°4.7`	56.38	данные отсутствуют	данные отсутствуют	данные отсутствуют
2094	32.1.175	32.1.176	358°46.3`	60.21	данные отсутствуют	данные отсутствуют	данные отсутствуют
2095	32.1.176	32.1.177	22°14.9`	36.84	данные отсутствуют	данные отсутствуют	данные отсутствуют
2096	32.1.177	32.1.178	332°25.1`	22.94	данные отсутствуют	данные отсутствуют	данные отсутствуют
2097	32.1.178	32.1.179	11°3.0`	31.15	данные отсутствуют	данные отсутствуют	данные отсутствуют
2098	32.1.179	32.1.180	249°42.1`	32.78	данные отсутствуют	данные отсутствуют	данные отсутствуют
2099	32.1.180	32.1.181	342°42.8`	20.02	данные отсутствуют	данные отсутствуют	данные отсутствуют
2100	32.1.181	32.1.182	10°18.3`	98.21	данные отсутствуют	данные отсутствуют	данные отсутствуют
2101	32.1.182	32.1.183	312°50.3`	14.44	данные отсутствуют	данные отсутствуют	данные отсутствуют



ДОКУМЕНТ ПОДПИСАН  
ЭЛЕКТРОННОЙ ПОДПИСЬЮ

Сертификат: 00ВВ056В7401СВ38D2В3576АСDС8425108

Владелец: ФЕДЕРАЛЬНАЯ СЛУЖБА ГОСУДАРСТВЕННОЙ

РЕГИСТРАЦИИ, КАДАСТРА И КАРТОГРАФИИ

Действителен: с 27.06.2023 по 19.09.2024

полное наименование должности

инициалы, фамилия

## Земельный участок

вид объекта недвижимости

Лист № 93 раздела 3.1

Всего листов раздела 3.1: 103

Всего разделов: 8

Всего листов выписки: 240

06.02.2024г. № КУВИ-001/2024-38063788

Кадастровый номер:

43:19:000000:49

1	2	3	4	5	6	7	8
2102	32.1.183	32.1.184	230°58.6'	38.58	данные отсутствуют	данные отсутствуют	данные отсутствуют
2103	32.1.184	32.1.185	326°56.2'	65.36	данные отсутствуют	данные отсутствуют	данные отсутствуют
2104	32.1.185	32.1.186	267°26.3'	23.27	данные отсутствуют	данные отсутствуют	данные отсутствуют
2105	32.1.186	32.1.187	341°11.1'	40.49	данные отсутствуют	данные отсутствуют	данные отсутствуют
2106	32.1.187	32.1.188	320°51.1'	45.98	данные отсутствуют	данные отсутствуют	данные отсутствуют
2107	32.1.188	32.1.189	337°11.6'	93.52	данные отсутствуют	данные отсутствуют	данные отсутствуют
2108	32.1.189	32.1.190	45°37.4'	24.06	данные отсутствуют	данные отсутствуют	данные отсутствуют
2109	32.1.190	32.1.191	28°1.9'	51.41	данные отсутствуют	данные отсутствуют	данные отсутствуют
2110	32.1.191	32.1.192	0°29.6'	41.72	данные отсутствуют	данные отсутствуют	данные отсутствуют
2111	32.1.192	32.1.193	18°2.5'	33.1	данные отсутствуют	данные отсутствуют	данные отсутствуют
2112	32.1.193	32.1.194	217°5.3'	78.9	данные отсутствуют	данные отсутствуют	данные отсутствуют
2113	32.1.194	32.1.195	310°55.3'	14.52	данные отсутствуют	данные отсутствуют	данные отсутствуют
2114	32.1.195	32.1.196	356°43.0'	25.66	данные отсутствуют	данные отсутствуют	данные отсутствуют
2115	32.1.196	32.1.197	19°50.6'	65.75	данные отсутствуют	данные отсутствуют	данные отсутствуют
2116	32.1.197	32.1.198	339°6.1'	13.32	данные отсутствуют	данные отсутствуют	данные отсутствуют
2117	32.1.198	32.1.199	251°20.0'	27.43	данные отсутствуют	данные отсутствуют	данные отсутствуют



ДОКУМЕНТ ПОДПИСАН  
ЭЛЕКТРОННОЙ ПОДПИСЬЮ

Сертификат: 00ВВ056В7401СВ38D2В3576АСDС8425108

Владелец: ФЕДЕРАЛЬНАЯ СЛУЖБА ГОСУДАРСТВЕННОЙ

РЕГИСТРАЦИИ, КАДАСТРА И КАРТОГРАФИИ

Действителен: с 27.06.2023 по 19.09.2024

полное наименование должности

инициалы, фамилия



## Земельный участок

вид объекта недвижимости

Лист № 94 раздела 3.1

Всего листов раздела 3.1: 103

Всего разделов: 8

Всего листов выписки: 240

06.02.2024г. № КУВИ-001/2024-38063788

Кадастровый номер:

43:19:000000:49

1	2	3	4	5	6	7	8
2118	32.1.199	32.1.20 0	309°38.7'	33.26	данные отсутствуют	данные отсутствуют	данные отсутствуют
2119	32.1.200	32.1.20 1	341°59.3'	15.39	данные отсутствуют	данные отсутствуют	данные отсутствуют
2120	32.1.201	32.1.20 2	22°4.3'	73.05	данные отсутствуют	данные отсутствуют	данные отсутствуют
2121	32.1.202	32.1.20 3	302°0.0'	24.17	данные отсутствуют	данные отсутствуют	данные отсутствуют
2122	32.1.203	32.1.20 4	203°31.8'	49.5	данные отсутствуют	данные отсутствуют	данные отсутствуют
2123	32.1.204	32.1.20 5	190°43.5'	49.17	данные отсутствуют	данные отсутствуют	данные отсутствуют
2124	32.1.205	32.1.20 6	163°34.3'	125.51	данные отсутствуют	данные отсутствуют	данные отсутствуют
2125	32.1.206	32.1.20 7	159°2.4'	60.35	данные отсутствуют	данные отсутствуют	данные отсутствуют
2126	32.1.207	32.1.20 8	157°44.6'	75.17	данные отсутствуют	данные отсутствуют	данные отсутствуют
2127	32.1.208	32.1.20 9	157°39.5'	47.98	данные отсутствуют	данные отсутствуют	данные отсутствуют
2128	32.1.209	32.1.21 0	139°26.9'	45.3	данные отсутствуют	данные отсутствуют	данные отсутствуют
2129	32.1.210	32.1.21 1	163°17.7'	38.96	данные отсутствуют	данные отсутствуют	данные отсутствуют
2130	32.1.211	32.1.21 2	152°22.7'	30.33	данные отсутствуют	данные отсутствуют	данные отсутствуют
2131	32.1.212	32.1.21 3	168°54.3'	94.31	данные отсутствуют	данные отсутствуют	данные отсутствуют
2132	32.1.213	32.1.21 4	140°26.8'	42.54	данные отсутствуют	данные отсутствуют	данные отсутствуют
2133	32.1.214	32.1.21 5	178°27.9'	90.69	данные отсутствуют	данные отсутствуют	данные отсутствуют



ДОКУМЕНТ ПОДПИСАН  
ЭЛЕКТРОННОЙ ПОДПИСЬЮ

Сертификат: 00ВВ056В7401СВ38D2В3576АСDС8425108

Владелец: ФЕДЕРАЛЬНАЯ СЛУЖБА ГОСУДАРСТВЕННОЙ

РЕГИСТРАЦИИ, КАДАСТРА И КАРТОГРАФИИ

Действителен: с 27.06.2023 по 19.09.2024

полное наименование должности

инициалы, фамилия

## Земельный участок

вид объекта недвижимости

Лист № 95 раздела 3.1

Всего листов раздела 3.1: 103

Всего разделов: 8

Всего листов выписки: 240

06.02.2024г. № КУВИ-001/2024-38063788

Кадастровый номер:

43:19:000000:49

1	2	3	4	5	6	7	8
2134	32.1.215	32.1.216	202°11.1'	48.25	данные отсутствуют	данные отсутствуют	данные отсутствуют
2135	32.1.216	32.1.217	183°7.9'	61.32	данные отсутствуют	данные отсутствуют	данные отсутствуют
2136	32.1.217	32.1.218	282°4.6'	60.51	данные отсутствуют	данные отсутствуют	данные отсутствуют
2137	32.1.218	32.1.219	190°52.0'	13.69	данные отсутствуют	данные отсутствуют	данные отсутствуют
2138	32.1.219	32.1.220	114°4.3'	42.44	данные отсутствуют	данные отсутствуют	данные отсутствуют
2139	32.1.220	32.1.221	180°39.8'	22.48	данные отсутствуют	данные отсутствуют	данные отсутствуют
2140	32.1.221	32.1.222	243°55.7'	13.52	данные отсутствуют	данные отсутствуют	данные отсутствуют
2141	32.1.222	32.1.223	281°29.1'	50.62	данные отсутствуют	данные отсутствуют	данные отсутствуют
2142	32.1.223	32.1.224	181°28.7'	10.08	данные отсутствуют	данные отсутствуют	данные отсутствуют
2143	32.1.224	32.1.225	117°24.7'	46.57	данные отсутствуют	данные отсутствуют	данные отсутствуют
2144	32.1.225	32.1.226	203°46.3'	33.32	данные отсутствуют	данные отсутствуют	данные отсутствуют
2145	32.1.226	32.1.227	268°14.6'	76	данные отсутствуют	данные отсутствуют	данные отсутствуют
2146	32.1.227	32.1.228	339°42.1'	52.89	данные отсутствуют	данные отсутствуют	данные отсутствуют
2147	32.1.228	32.1.229	291°4.0'	40.98	данные отсутствуют	данные отсутствуют	данные отсутствуют
2148	32.1.229	32.1.230	217°48.2'	91.88	данные отсутствуют	данные отсутствуют	данные отсутствуют
2149	32.1.230	32.1.231	207°44.7'	103.36	данные отсутствуют	данные отсутствуют	данные отсутствуют



ДОКУМЕНТ ПОДПИСАН  
ЭЛЕКТРОННОЙ ПОДПИСЬЮ

Сертификат: 00ВВ056В7401СВ38D2В3576АСDС8425108

Владелец: ФЕДЕРАЛЬНАЯ СЛУЖБА ГОСУДАРСТВЕННОЙ

РЕГИСТРАЦИИ, КАДАСТРА И КАРТОГРАФИИ

Действителен: с 27.06.2023 по 19.09.2024

полное наименование должности

инициалы, фамилия

## Земельный участок

вид объекта недвижимости

Лист № 96 раздела 3.1

Всего листов раздела 3.1: 103

Всего разделов: 8

Всего листов выписки: 240

06.02.2024г. № КУВИ-001/2024-38063788

Кадастровый номер:

43:19:000000:49

1	2	3	4	5	6	7	8
2150	32.1.231	32.1.232	265°35.2`	14.81	данные отсутствуют	данные отсутствуют	данные отсутствуют
2151	32.1.232	32.1.233	336°29.6`	41.67	данные отсутствуют	данные отсутствуют	данные отсутствуют
2152	32.1.233	32.1.234	351°44.0`	53.21	данные отсутствуют	данные отсутствуют	данные отсутствуют
2153	32.1.234	32.1.235	286°29.7`	8.59	данные отсутствуют	данные отсутствуют	данные отсутствуют
2154	32.1.235	32.1.236	4°40.6`	60.46	данные отсутствуют	данные отсутствуют	данные отсутствуют
2155	32.1.236	32.1.237	276°27.7`	14.13	данные отсутствуют	данные отсутствуют	данные отсутствуют
2156	32.1.237	32.1.238	195°49.6`	55.66	данные отсутствуют	данные отсутствуют	данные отсутствуют
2157	32.1.238	32.1.239	217°0.9`	22.86	данные отсутствуют	данные отсутствуют	данные отсутствуют
2158	32.1.239	32.1.240	164°50.6`	38.05	данные отсутствуют	данные отсутствуют	данные отсутствуют
2159	32.1.240	32.1.241	210°58.6`	16.57	данные отсутствуют	данные отсутствуют	данные отсутствуют
2160	32.1.241	32.1.242	185°41.7`	33.76	данные отсутствуют	данные отсутствуют	данные отсутствуют
2161	32.1.242	32.1.243	142°6.1`	42.9	данные отсутствуют	данные отсутствуют	данные отсутствуют
2162	32.1.243	32.1.244	205°6.8`	36.52	данные отсутствуют	данные отсутствуют	данные отсутствуют
2163	32.1.244	32.1.245	141°5.8`	46.48	данные отсутствуют	данные отсутствуют	данные отсутствуют
2164	32.1.245	32.1.246	254°28.8`	62.75	данные отсутствуют	данные отсутствуют	данные отсутствуют
2165	32.1.246	32.1.247	191°16.2`	72.71	данные отсутствуют	данные отсутствуют	данные отсутствуют



ДОКУМЕНТ ПОДПИСАН  
ЭЛЕКТРОННОЙ ПОДПИСЬЮ

Сертификат: 00ВВ056В7401СВ38D2В3576АСDС8425108

Владелец: ФЕДЕРАЛЬНАЯ СЛУЖБА ГОСУДАРСТВЕННОЙ

РЕГИСТРАЦИИ, КАДАСТРА И КАРТОГРАФИИ

Действителен: с 27.06.2023 по 19.09.2024

полное наименование должности

инициалы, фамилия

## Земельный участок

вид объекта недвижимости

Лист № 97 раздела 3.1

Всего листов раздела 3.1: 103

Всего разделов: 8

Всего листов выписки: 240

06.02.2024г. № КУВИ-001/2024-38063788

Кадастровый номер:

43:19:000000:49

1	2	3	4	5	6	7	8
2166	32.1.247	32.1.248	115°36.4'	27.51	данные отсутствуют	данные отсутствуют	данные отсутствуют
2167	32.1.248	32.1.249	169°50.8'	17.59	данные отсутствуют	данные отсутствуют	данные отсутствуют
2168	32.1.249	32.1.250	184°3.7'	36.15	данные отсутствуют	данные отсутствуют	данные отсутствуют
2169	32.1.250	32.1.251	149°31.1'	32.66	данные отсутствуют	данные отсутствуют	данные отсутствуют
2170	32.1.251	32.1.252	235°6.8'	15.26	данные отсутствуют	данные отсутствуют	данные отсутствуют
2171	32.1.252	32.1.253	322°48.8'	37.61	данные отсутствуют	данные отсутствуют	данные отсутствуют
2172	32.1.253	32.1.254	289°50.9'	31.13	данные отсутствуют	данные отсутствуют	данные отсутствуют
2173	32.1.254	32.1.255	270°16.6'	28.98	данные отсутствуют	данные отсутствуют	данные отсутствуют
2174	32.1.255	32.1.256	204°56.7'	81.33	данные отсутствуют	данные отсутствуют	данные отсутствуют
2175	32.1.256	32.1.257	315°36.0'	20.92	данные отсутствуют	данные отсутствуют	данные отсутствуют
2176	32.1.257	32.1.258	19°51.5'	78.19	данные отсутствуют	данные отсутствуют	данные отсутствуют
2177	32.1.258	32.1.259	305°39.8'	24.89	данные отсутствуют	данные отсутствуют	данные отсутствуют
2178	32.1.259	32.1.260	315°27.5'	29.2	данные отсутствуют	данные отсутствуют	данные отсутствуют
2179	32.1.260	32.1.261	354°13.5'	56.35	данные отсутствуют	данные отсутствуют	данные отсутствуют
2180	32.1.261	32.1.262	269°55.0'	6.94	данные отсутствуют	данные отсутствуют	данные отсутствуют
2181	32.1.262	32.1.263	205°53.8'	38.74	данные отсутствуют	данные отсутствуют	данные отсутствуют



ДОКУМЕНТ ПОДПИСАН  
ЭЛЕКТРОННОЙ ПОДПИСЬЮ

Сертификат: 00BV056B7401CB38D2B3576ACDC8425108

Владелец: ФЕДЕРАЛЬНАЯ СЛУЖБА ГОСУДАРСТВЕННОЙ

РЕГИСТРАЦИИ, КАДАСТРА И КАРТОГРАФИИ

Действителен: с 27.06.2023 по 19.09.2024

полное наименование должности

инициалы, фамилия

## Земельный участок

вид объекта недвижимости

Лист № 98 раздела 3.1

Всего листов раздела 3.1: 103

Всего разделов: 8

Всего листов выписки: 240

06.02.2024г. № КУВИ-001/2024-38063788

Кадастровый номер:

43:19:000000:49

1	2	3	4	5	6	7	8
2182	32.1.263	32.1.264	297°28.0'	135.45	данные отсутствуют	данные отсутствуют	данные отсутствуют
2183	32.1.264	32.1.265	18°31.3'	173.14	данные отсутствуют	данные отсутствуют	данные отсутствуют
2184	32.1.265	32.1.266	16°36.4'	55.78	данные отсутствуют	данные отсутствуют	данные отсутствуют
2185	32.1.266	32.1.267	7°9.2'	22.73	данные отсутствуют	данные отсутствуют	данные отсутствуют
2186	32.1.267	32.1.268	309°58.1'	43.7	данные отсутствуют	данные отсутствуют	данные отсутствуют
2187	32.1.268	32.1.269	165°36.3'	40.26	данные отсутствуют	данные отсутствуют	данные отсутствуют
2188	32.1.269	32.1.270	192°15.4'	46.78	данные отсутствуют	данные отсутствуют	данные отсутствуют
2189	32.1.270	32.1.271	215°42.8'	22.3	данные отсутствуют	данные отсутствуют	данные отсутствуют
2190	32.1.271	32.1.272	301°29.4'	57.87	данные отсутствуют	данные отсутствуют	данные отсутствуют
2191	32.1.272	32.1.273	325°19.1'	24.52	данные отсутствуют	данные отсутствуют	данные отсутствуют
2192	32.1.273	32.1.274	42°56.2'	55.76	данные отсутствуют	данные отсутствуют	данные отсутствуют
2193	32.1.274	32.1.275	355°32.6'	19.95	данные отсутствуют	данные отсутствуют	данные отсутствуют
2194	32.1.275	32.1.276	304°27.8'	21.15	данные отсутствуют	данные отсутствуют	данные отсутствуют
2195	32.1.276	32.1.277	182°8.2'	24.41	данные отсутствуют	данные отсутствуют	данные отсутствуют
2196	32.1.277	32.1.278	242°46.1'	58.11	данные отсутствуют	данные отсутствуют	данные отсутствуют
2197	32.1.278	32.1.279	314°52.6'	75.72	данные отсутствуют	данные отсутствуют	данные отсутствуют



ДОКУМЕНТ ПОДПИСАН  
ЭЛЕКТРОННОЙ ПОДПИСЬЮ

Сертификат: 00BV056B7401CB38D2B3576ACDC8425108

Владелец: ФЕДЕРАЛЬНАЯ СЛУЖБА ГОСУДАРСТВЕННОЙ

РЕГИСТРАЦИИ, КАДАСТРА И КАРТОГРАФИИ

Действителен: с 27.06.2023 по 19.09.2024

полное наименование должности

инициалы, фамилия

## Земельный участок

вид объекта недвижимости

Лист № 99 раздела 3.1

Всего листов раздела 3.1: 103

Всего разделов: 8

Всего листов выписки: 240

06.02.2024г. № КУВИ-001/2024-38063788

Кадастровый номер:

43:19:000000:49

1	2	3	4	5	6	7	8
2198	32.1.279	32.1.280	55°53.5'	111.89	данные отсутствуют	данные отсутствуют	данные отсутствуют
2199	32.1.280	32.1.281	318°36.3'	65.23	данные отсутствуют	данные отсутствуют	данные отсутствуют
2200	32.1.281	32.1.282	266°31.9'	27.43	данные отсутствуют	данные отсутствуют	данные отсутствуют
2201	32.1.282	32.1.283	271°42.8'	34.45	данные отсутствуют	данные отсутствуют	данные отсутствуют
2202	32.1.283	32.1.284	51°13.5'	78.64	данные отсутствуют	данные отсутствуют	данные отсутствуют
2203	32.1.284	32.1.285	111°11.3'	45.01	данные отсутствуют	данные отсутствуют	данные отсутствуют
2204	32.1.285	32.1.286	31°57.9'	252.25	данные отсутствуют	данные отсутствуют	данные отсутствуют
2205	32.1.286	32.1.287	47°55.5'	106.13	данные отсутствуют	данные отсутствуют	данные отсутствуют
2206	32.1.287	32.1.288	24°47.0'	40	данные отсутствуют	43:19:400501:25	данные отсутствуют
2207	32.1.288	32.1.289	22°20.6'	28.25	данные отсутствуют	43:19:400501:24	данные отсутствуют
2208	32.1.289	32.1.290	21°37.1'	28.01	данные отсутствуют	43:19:400501:24	данные отсутствуют
2209	32.1.290	32.1.291	19°28.5'	53.99	данные отсутствуют	43:19:400501:23	данные отсутствуют
2210	32.1.291	32.1.292	20°33.1'	32.36	данные отсутствуют	43:19:400501:22	данные отсутствуют
2211	32.1.292	32.1.293	19°38.8'	41.99	данные отсутствуют	43:19:400501:21	данные отсутствуют
2212	32.1.293	32.1.294	15°18.3'	40.31	данные отсутствуют	43:19:400501:20	данные отсутствуют
2213	32.1.294	32.1.295	15°13.8'	3.96	данные отсутствуют	43:19:400501:19, 43:19:400501:20	данные отсутствуют



ДОКУМЕНТ ПОДПИСАН  
ЭЛЕКТРОННОЙ ПОДПИСЬЮ

Сертификат: 00BV056B7401CB38D2B3576ACDC8425108

Владелец: ФЕДЕРАЛЬНАЯ СЛУЖБА ГОСУДАРСТВЕННОЙ

РЕГИСТРАЦИИ, КАДАСТРА И КАРТОГРАФИИ

Действителен: с 27.06.2023 по 19.09.2024

полное наименование должности

инициалы, фамилия

**Земельный участок**  
вид объекта недвижимости

Лист № 100 раздела 3.1

Всего листов раздела 3.1: 103

Всего разделов: 8

Всего листов выписки: 240

06.02.2024г. № КУВИ-001/2024-38063788

Кадастровый номер:

43:19:000000:49

1	2	3	4	5	6	7	8
2214	32.1.295	32.1.296	19°28.9'	40	данные отсутствуют	43:19:400501:19	данные отсутствуют
2215	32.1.296	32.1.297	17°2.5'	29	данные отсутствуют	43:19:400501:18	данные отсутствуют
2216	32.1.297	32.1.298	20°31.6'	43.95	данные отсутствуют	43:19:400501:17	данные отсутствуют
2217	32.1.298	32.1.299	45°0.0'	154.84	данные отсутствуют	данные отсутствуют	данные отсутствуют
2218	32.1.299	32.1.1	348°19.7'	102.48	данные отсутствуют	данные отсутствуют	данные отсутствуют
2219	32.2.300	32.2.301	217°23.5'	46.83	данные отсутствуют	данные отсутствуют	данные отсутствуют
2220	32.2.301	32.2.302	77°46.1'	17.94	данные отсутствуют	данные отсутствуют	данные отсутствуют
2221	32.2.302	32.2.303	30°14.9'	25.27	данные отсутствуют	данные отсутствуют	данные отсутствуют
2222	32.2.303	32.2.304	351°4.1'	11.72	данные отсутствуют	данные отсутствуют	данные отсутствуют
2223	32.3.304	32.3.305	144°56.2'	46.06	данные отсутствуют	данные отсутствуют	данные отсутствуют
2224	32.3.305	32.3.306	97°25.0'	15.34	данные отсутствуют	данные отсутствуют	данные отсутствуют
2225	32.3.306	32.3.307	22°57.2'	18.67	данные отсутствуют	данные отсутствуют	данные отсутствуют
2226	32.3.307	32.3.308	321°56.8'	38.64	данные отсутствуют	данные отсутствуют	данные отсутствуют
2227	32.3.308	32.3.309	252°28.0'	26.35	данные отсутствуют	данные отсутствуют	данные отсутствуют
2228	32.4.309	32.4.310	222°46.7'	60.38	данные отсутствуют	данные отсутствуют	данные отсутствуют
2229	32.4.310	32.4.311	90°0.0'	15.21	данные отсутствуют	данные отсутствуют	данные отсутствуют
2230	32.4.311	32.4.312	55°5.2'	42.75	данные отсутствуют	данные отсутствуют	данные отсутствуют



ДОКУМЕНТ ПОДПИСАН  
ЭЛЕКТРОННОЙ ПОДПИСЬЮ

Сертификат: 00BV056B7401CB38D2B3576ACDC8425108

Владелец: ФЕДЕРАЛЬНАЯ СЛУЖБА ГОСУДАРСТВЕННОЙ

РЕГИСТРАЦИИ, КАДАСТРА И КАРТОГРАФИИ

Действителен: с 27.06.2023 по 19.09.2024

полное наименование должности

инициалы, фамилия

## Земельный участок

вид объекта недвижимости

Лист № 101 раздела 3.1

Всего листов раздела 3.1: 103

Всего разделов: 8

Всего листов выписки: 240

06.02.2024г. № КУВИ-001/2024-38063788

Кадастровый номер:

43:19:000000:49

1	2	3	4	5	6	7	8
2231	32.4.312	32.4.309	334°59.5'	21.9	данные отсутствуют	данные отсутствуют	данные отсутствуют
2232	33.1.1	33.1.2	88°28.1'	38.51	данные отсутствуют	данные отсутствуют	данные отсутствуют
2233	33.1.2	33.1.3	138°7.8'	36.78	данные отсутствуют	данные отсутствуют	данные отсутствуют
2234	33.1.3	33.1.4	183°17.2'	84.41	данные отсутствуют	данные отсутствуют	данные отсутствуют
2235	33.1.4	33.1.5	326°48.1'	103.72	данные отсутствуют	данные отсутствуют	данные отсутствуют
2236	33.1.5	33.1.1	356°35.5'	23.88	данные отсутствуют	данные отсутствуют	данные отсутствуют
2237	34.1.1	34.1.2	124°43.4'	43.2	данные отсутствуют	данные отсутствуют	данные отсутствуют
2238	34.1.2	34.1.3	123°22.4'	38.63	данные отсутствуют	данные отсутствуют	данные отсутствуют
2239	34.1.3	34.1.4	187°38.9'	54.78	данные отсутствуют	данные отсутствуют	данные отсутствуют
2240	34.1.4	34.1.5	292°35.9'	78.62	данные отсутствуют	данные отсутствуют	данные отсутствуют
2241	34.1.5	34.1.6	2°33.1'	46.29	данные отсутствуют	данные отсутствуют	данные отсутствуют
2242	34.1.6	34.1.1	22°57.5'	25.74	данные отсутствуют	данные отсутствуют	данные отсутствуют
2243	35.1.1	35.1.2	70°36.3'	44	данные отсутствуют	данные отсутствуют	данные отсутствуют
2244	35.1.2	35.1.3	107°13.0'	23.79	данные отсутствуют	данные отсутствуют	данные отсутствуют
2245	35.1.3	35.1.4	233°38.5'	40.33	данные отсутствуют	данные отсутствуют	данные отсутствуют
2246	35.1.4	35.1.5	277°11.6'	41.85	данные отсутствуют	данные отсутствуют	данные отсутствуют
2247	35.1.5	35.1.1	41°23.0'	14.79	данные отсутствуют	данные отсутствуют	данные отсутствуют
2248	36.1.1	36.1.2	77°11.5'	64.73	данные отсутствуют	данные отсутствуют	данные отсутствуют
2249	36.1.2	36.1.3	54°24.7'	61.88	данные отсутствуют	данные отсутствуют	данные отсутствуют
2250	36.1.3	36.1.4	143°54.9'	79.58	данные отсутствуют	данные отсутствуют	данные отсутствуют
2251	36.1.4	36.1.5	246°29.9'	70.21	данные отсутствуют	данные отсутствуют	данные отсутствуют
2252	36.1.5	36.1.6	269°20.6'	40.12	данные отсутствуют	данные отсутствуют	данные отсутствуют
2253	36.1.6	36.1.1	307°14.2'	70.09	данные отсутствуют	данные отсутствуют	данные отсутствуют
2254	37.1.1	37.1.2	55°37.5'	38.5	данные отсутствуют	данные отсутствуют	данные отсутствуют
2255	37.1.2	37.1.3	101°43.6'	22.63	данные отсутствуют	данные отсутствуют	данные отсутствуют
2256	37.1.3	37.1.4	66°40.6'	26.42	данные отсутствуют	данные отсутствуют	данные отсутствуют
2257	37.1.4	37.1.5	117°52.3'	17.07	данные отсутствуют	данные отсутствуют	данные отсутствуют
2258	37.1.5	37.1.6	141°26.6'	13.99	данные отсутствуют	данные отсутствуют	данные отсутствуют
2259	37.1.6	37.1.7	77°15.2'	47.54	данные отсутствуют	данные отсутствуют	данные отсутствуют



ДОКУМЕНТ ПОДПИСАН  
ЭЛЕКТРОННОЙ ПОДПИСЬЮ

Сертификат: 00BV056B7401CB38D2B3576ACDC8425108

Владелец: ФЕДЕРАЛЬНАЯ СЛУЖБА ГОСУДАРСТВЕННОЙ

РЕГИСТРАЦИИ, КАДАСТРА И КАРТОГРАФИИ

Действителен: с 27.06.2023 по 19.09.2024

полное наименование должности

инициалы, фамилия



Земельный участок  
вид объекта недвижимости

Лист № 102 раздела 3.1

Всего листов раздела 3.1: 103

Всего разделов: 8

Всего листов выписки: 240

06.02.2024г. № КУВИ-001/2024-38063788

Кадастровый номер:

43:19:000000:49

1	2	3	4	5	6	7	8
2260	37.1.7	37.1.8	138°17.5'	25.49	данные отсутствуют	данные отсутствуют	данные отсутствуют
2261	37.1.8	37.1.9	93°0.2'	19.47	данные отсутствуют	данные отсутствуют	данные отсутствуют
2262	37.1.9	37.1.10	5°2.0'	56.19	данные отсутствуют	данные отсутствуют	данные отсутствуют
2263	37.1.10	37.1.11	72°25.9'	12.75	данные отсутствуют	данные отсутствуют	данные отсутствуют
2264	37.1.11	37.1.12	153°21.7'	27.79	данные отсутствуют	данные отсутствуют	данные отсутствуют
2265	37.1.12	37.1.13	130°40.1'	37.83	данные отсутствуют	данные отсутствуют	данные отсутствуют
2266	37.1.13	37.1.14	60°29.5'	23.77	данные отсутствуют	данные отсутствуют	данные отсутствуют
2267	37.1.14	37.1.15	15°34.4'	21.98	данные отсутствуют	данные отсутствуют	данные отсутствуют
2268	37.1.15	37.1.16	61°45.2'	52.27	данные отсутствуют	данные отсутствуют	данные отсутствуют
2269	37.1.16	37.1.17	97°3.6'	32.95	данные отсутствуют	данные отсутствуют	данные отсутствуют
2270	37.1.17	37.1.18	159°41.0'	138.88	данные отсутствуют	данные отсутствуют	данные отсутствуют
2271	37.1.18	37.1.19	172°11.3'	91.6	данные отсутствуют	данные отсутствуют	данные отсутствуют
2272	37.1.19	37.1.20	234°38.9'	31.01	данные отсутствуют	данные отсутствуют	данные отсутствуют
2273	37.1.20	37.1.21	167°23.8'	42.8	данные отсутствуют	данные отсутствуют	данные отсутствуют
2274	37.1.21	37.1.22	184°34.4'	53.68	данные отсутствуют	данные отсутствуют	данные отсутствуют
2275	37.1.22	37.1.23	196°10.6'	161.35	данные отсутствуют	данные отсутствуют	данные отсутствуют
2276	37.1.23	37.1.24	194°47.2'	45.72	данные отсутствуют	данные отсутствуют	данные отсутствуют
2277	37.1.24	37.1.25	191°39.1'	130.07	данные отсутствуют	данные отсутствуют	данные отсутствуют
2278	37.1.25	37.1.26	97°13.8'	71.91	данные отсутствуют	данные отсутствуют	данные отсутствуют
2279	37.1.26	37.1.27	254°54.1'	72.33	данные отсутствуют	данные отсутствуют	данные отсутствуют
2280	37.1.27	37.1.28	256°40.4'	68.07	данные отсутствуют	данные отсутствуют	данные отсутствуют
2281	37.1.28	37.1.29	253°2.5'	72.03	данные отсутствуют	данные отсутствуют	данные отсутствуют
2282	37.1.29	37.1.30	253°52.0'	21.41	данные отсутствуют	данные отсутствуют	данные отсутствуют
2283	37.1.30	37.1.31	343°39.6'	88.25	данные отсутствуют	данные отсутствуют	данные отсутствуют
2284	37.1.31	37.1.32	343°37.4'	104.42	данные отсутствуют	данные отсутствуют	данные отсутствуют
2285	37.1.32	37.1.33	29°59.2'	46.84	данные отсутствуют	данные отсутствуют	данные отсутствуют
2286	37.1.33	37.1.34	281°47.8'	28.61	данные отсутствуют	данные отсутствуют	данные отсутствуют
2287	37.1.34	37.1.35	307°50.1'	49.77	данные отсутствуют	данные отсутствуют	данные отсутствуют
2288	37.1.35	37.1.36	324°58.6'	69.96	данные отсутствуют	данные отсутствуют	данные отсутствуют



ДОКУМЕНТ ПОДПИСАН  
ЭЛЕКТРОННОЙ ПОДПИСЬЮ

Сертификат: 00BV056B7401CB38D2B3576ACDC8425108

Владелец: ФЕДЕРАЛЬНАЯ СЛУЖБА ГОСУДАРСТВЕННОЙ

РЕГИСТРАЦИИ, КАДАСТРА И КАРТОГРАФИИ

Действителен: с 27.06.2023 по 19.09.2024

полное наименование должности

инициалы, фамилия

## Земельный участок

вид объекта недвижимости

Лист № 103 раздела 3.1

Всего листов раздела 3.1: 103

Всего разделов: 8

Всего листов выписки: 240

06.02.2024г. № КУВИ-001/2024-38063788

Кадастровый номер:

43:19:000000:49

1	2	3	4	5	6	7	8
2289	37.1.36	37.1.37	341°14.6`	46.81	данные отсутствуют	данные отсутствуют	данные отсутствуют
2290	37.1.37	37.1.38	348°11.6`	226.86	данные отсутствуют	данные отсутствуют	данные отсутствуют
2291	37.1.38	37.1.39	43°29.2`	22.48	данные отсутствуют	данные отсутствуют	данные отсутствуют
2292	37.1.39	37.1.40	81°58.0`	68.84	данные отсутствуют	данные отсутствуют	данные отсутствуют
2293	37.1.40	37.1.41	28°28.4`	11.41	данные отсутствуют	данные отсутствуют	данные отсутствуют
2294	37.1.41	37.1.42	297°30.0`	11.78	данные отсутствуют	данные отсутствуют	данные отсутствуют
2295	37.1.42	37.1.43	275°4.3`	37.79	данные отсутствуют	данные отсутствуют	данные отсутствуют
2296	37.1.43	37.1.1	10°34.9`	38.72	данные отсутствуют	данные отсутствуют	данные отсутствуют



ДОКУМЕНТ ПОДПИСАН  
ЭЛЕКТРОННОЙ ПОДПИСЬЮ

Сертификат: 00BV056B7401CB38D2B3576ACDC8425108

Владелец: ФЕДЕРАЛЬНАЯ СЛУЖБА ГОСУДАРСТВЕННОЙ

РЕГИСТРАЦИИ, КАДАСТРА И КАРТОГРАФИИ

Действителен: с 27.06.2023 по 19.09.2024

полное наименование должности

инициалы, фамилия

## Выписка из Единого государственного реестра недвижимости об объекте недвижимости

## Описание местоположения земельного участка

Земельный участок			
вид объекта недвижимости			
Лист № 1 раздела 3.2	Всего листов раздела 3.2: 83	Всего разделов: 8	Всего листов выписки: 240
06.02.2024г. № КУВИ-001/2024-38063788			
Кадастровый номер:		43:19:000000:49	

Сведения о характерных точках границы земельного участка				
Система координат МСК-43, зона 2 (19)				
Номер точки	Координаты, м		Описание закрепления на местности	Средняя квадратичная погрешность определения координат характерных точек границ земельного участка, м
	X	Y		
1	2	3	4	5
1	667998.26	2246285.11	Нет закрепления	2.5
2	668005.04	2246305.23	Нет закрепления	2.5
3	667984.7	2246352.86	Нет закрепления	2.5
4	668015.71	2246548.71	Нет закрепления	2.5
5	668013.85	2246585.39	Нет закрепления	2.5
6	667903.13	2246622.36	Нет закрепления	2.5
7	667652.57	2246635.25	Нет закрепления	2.5
8	667581.5	2246649.21	Нет закрепления	2.5
9	667524.85	2246555.66	Нет закрепления	2.5
10	667561.67	2246538.42	Нет закрепления	2.5
11	667630.41	2246554.58	Нет закрепления	2.5
12	667680.25	2246541.77	Нет закрепления	2.5
13	667700.54	2246429.1	Нет закрепления	2.5
14	667731.65	2246360.1	Нет закрепления	2.5
15	667760.35	2246346.88	Нет закрепления	2.5
16	667851.43	2246348.08	Нет закрепления	2.5
17	667853.71	2246309.07	Нет закрепления	2.5
18	667883.31	2246282.54	Нет закрепления	2.5
19	667979.11	2246268.8	Нет закрепления	2.5
1	667998.26	2246285.11	Нет закрепления	2.5
1	668580.78	2246832.14	Нет закрепления	2.5
2	668583.88	2246854.92	Нет закрепления	2.5



ДОКУМЕНТ ПОДПИСАН  
ЭЛЕКТРОННОЙ ПОДПИСЬЮ

Сертификат: 00ВВ056В7401СВ38D2В3576АСDC8425108

Владелец: ФЕДЕРАЛЬНАЯ СЛУЖБА ГОСУДАРСТВЕННОЙ

РЕГИСТРАЦИИ, КАДАСТРА И КАРТОГРАФИИ

Действителен: с 27.06.2023 по 19.09.2024

полное наименование должности

инициалы, фамилия

## Земельный участок

вид объекта недвижимости

Лист № 2 раздела 3.2

Всего листов раздела 3.2: 83

Всего разделов: 8

Всего листов выписки: 240

06.02.2024г. № КУВИ-001/2024-38063788

Кадастровый номер:

43:19:000000:49

1	2	3	4	5
3	668558.93	2246864.84	Нет закрепления	2.5
4	668495.65	2246867.6	Нет закрепления	2.5
5	668482.02	2246946.29	Нет закрепления	2.5
6	668589.52	2246973.51	Нет закрепления	2.5
7	668587.5	2247038.37	Нет закрепления	2.5
8	668538.71	2247039.82	Нет закрепления	2.5
9	668524.82	2247054.46	Нет закрепления	2.5
10	668525.87	2247082.77	Нет закрепления	2.5
11	668545.83	2247117.34	Нет закрепления	2.5
12	668550.74	2247172.38	Нет закрепления	2.5
13	668519.54	2247180.57	Нет закрепления	2.5
14	668485.42	2247176.54	Нет закрепления	2.5
15	668435.42	2247168.29	Нет закрепления	2.5
16	668428.56	2247186.79	Нет закрепления	2.5
17	668463.54	2247202.42	Нет закрепления	2.5
18	668450.75	2247225.39	Нет закрепления	2.5
19	668458.68	2247247.48	Нет закрепления	2.5
20	668539.59	2247240.98	Нет закрепления	2.5
21	668558.4	2247259.35	Нет закрепления	2.5
22	668554.23	2247284.92	Нет закрепления	2.5
23	668476.35	2247298.81	Нет закрепления	2.5
24	668466.95	2247316.6	Нет закрепления	2.5
25	668476.16	2247370.32	Нет закрепления	2.5
26	668481.14	2247431.42	Нет закрепления	2.5
27	668423.93	2247444.98	Нет закрепления	2.5
28	668211.83	2247489.27	Нет закрепления	2.5
29	668181.28	2247457.17	Нет закрепления	2.5
30	668165.95	2247432.45	Нет закрепления	2.5
31	668156.91	2247432.1	Нет закрепления	2.5



ДОКУМЕНТ ПОДПИСАН  
ЭЛЕКТРОННОЙ ПОДПИСЬЮ

Сертификат: 00ВВ056В7401СВ38D2В3576АСDС8425108

Владелец: ФЕДЕРАЛЬНАЯ СЛУЖБА ГОСУДАРСТВЕННОЙ

РЕГИСТРАЦИИ, КАДАСТРА И КАРТОГРАФИИ

Действителен: с 27.06.2023 по 19.09.2024

полное наименование должности

инициалы, фамилия

## Земельный участок

вид объекта недвижимости

Лист № 3 раздела 3.2

Всего листов раздела 3.2: 83

Всего разделов: 8

Всего листов выписки: 240

06.02.2024г. № КУВИ-001/2024-38063788

Кадастровый номер:

43:19:000000:49

1	2	3	4	5
32	668152.88	2247459.18	Нет закрепления	2.5
33	668141.21	2247475.99	Нет закрепления	2.5
34	668086.21	2247485.08	Нет закрепления	2.5
35	668054.87	2247498.58	Нет закрепления	2.5
36	668040.1	2247539.76	Нет закрепления	2.5
37	668004.94	2247549.62	Нет закрепления	2.5
38	667992.28	2247567.6	Нет закрепления	2.5
39	667995.04	2247616.28	Нет закрепления	2.5
40	667948.79	2247650.43	Нет закрепления	2.5
41	667957.61	2247665.99	Нет закрепления	2.5
42	667958.32	2247687.57	Нет закрепления	2.5
43	667905.43	2247699.48	Нет закрепления	2.5
44	667858.23	2247699.02	Нет закрепления	2.5
45	667838.06	2247659.04	Нет закрепления	2.5
46	667779.26	2247660.33	Нет закрепления	2.5
47	667764.06	2247633.08	Нет закрепления	2.5
48	667770.36	2247612.86	Нет закрепления	2.5
49	667751.48	2247591.61	Нет закрепления	2.5
50	667784.4	2247566.24	Нет закрепления	2.5
51	667753.94	2247541.81	Нет закрепления	2.5
52	667752.95	2247528.27	Нет закрепления	2.5
53	667789.95	2247511.84	Нет закрепления	2.5
54	667791.09	2247478.65	Нет закрепления	2.5
55	667766.26	2247428.96	Нет закрепления	2.5
56	667720.19	2247337.99	Нет закрепления	2.5
57	667699.52	2247326.34	Нет закрепления	2.5
58	667697.01	2247353.11	Нет закрепления	2.5
59	667673.55	2247386.78	Нет закрепления	2.5
60	667689.22	2247347.82	Нет закрепления	2.5



ДОКУМЕНТ ПОДПИСАН  
ЭЛЕКТРОННОЙ ПОДПИСЬЮ

Сертификат: 00ВВ056В7401СВ38D2В3576АСDС8425108

Владелец: ФЕДЕРАЛЬНАЯ СЛУЖБА ГОСУДАРСТВЕННОЙ

РЕГИСТРАЦИИ, КАДАСТРА И КАРТОГРАФИИ

Действителен: с 27.06.2023 по 19.09.2024

полное наименование должности

инициалы, фамилия

## Земельный участок

вид объекта недвижимости

Лист № 4 раздела 3.2

Всего листов раздела 3.2: 83

Всего разделов: 8

Всего листов выписки: 240

06.02.2024г. № КУВИ-001/2024-38063788

Кадастровый номер:

43:19:000000:49

1	2	3	4	5
61	667680.86	2247254.15	Нет закрепления	2.5
62	667697.59	2247252.05	Нет закрепления	2.5
63	667704.7	2247234.07	Нет закрепления	2.5
64	667684.21	2247219.85	Нет закрепления	2.5
65	667664.55	2247226.55	Нет закрепления	2.5
66	667652.84	2247242.85	Нет закрепления	2.5
67	667642.39	2247239.09	Нет закрепления	2.5
68	667636.95	2247209.4	Нет закрепления	2.5
69	667644.06	2247175.11	Нет закрепления	2.5
70	667678.56	2247145.13	Нет закрепления	2.5
71	667708.46	2247119.4	Нет закрепления	2.5
72	667775.19	2247103.75	Нет закрепления	2.5
73	667825.96	2247069.28	Нет закрепления	2.5
74	667787.55	2247014.07	Нет закрепления	2.5
75	667798.74	2246991.63	Нет закрепления	2.5
76	667862.79	2246942.08	Нет закрепления	2.5
77	667881.01	2246909.75	Нет закрепления	2.5
78	667862.97	2246882.71	Нет закрепления	2.5
79	667826.52	2246874.1	Нет закрепления	2.5
80	667833.98	2246855.43	Нет закрепления	2.5
81	667892.68	2246856.53	Нет закрепления	2.5
82	667894.9	2246846.58	Нет закрепления	2.5
83	667867.04	2246845.76	Нет закрепления	2.5
84	667787.92	2246820.77	Нет закрепления	2.5
85	667723.02	2246676.47	Нет закрепления	2.5
86	667756.7	2246663.36	Нет закрепления	2.5
87	667859.35	2246664.28	Нет закрепления	2.5
88	667920.03	2246661.87	Нет закрепления	2.5
89	667951.89	2246670.91	Нет закрепления	2.5



ДОКУМЕНТ ПОДПИСАН  
ЭЛЕКТРОННОЙ ПОДПИСЬЮ

Сертификат: 00ВВ056В7401СВ38D2В3576АСDС8425108

Владелец: ФЕДЕРАЛЬНАЯ СЛУЖБА ГОСУДАРСТВЕННОЙ

РЕГИСТРАЦИИ, КАДАСТРА И КАРТОГРАФИИ

Действителен: с 27.06.2023 по 19.09.2024

полное наименование должности

инициалы, фамилия

## Земельный участок

вид объекта недвижимости

Лист № 5 раздела 3.2

Всего листов раздела 3.2: 83

Всего разделов: 8

Всего листов выписки: 240

06.02.2024г. № КУВИ-001/2024-38063788

Кадастровый номер:

43:19:000000:49

1	2	3	4	5
90	668070.62	2246664	Нет закрепления	2.5
91	668123.49	2246699.93	Нет закрепления	2.5
92	668228.46	2246736.9	Нет закрепления	2.5
93	668236.66	2246769	Нет закрепления	2.5
94	668246.84	2246898.06	Нет закрепления	2.5
95	668256.2	2246988.84	Нет закрепления	2.5
96	668249.05	2247018.92	Нет закрепления	2.5
97	668211.94	2247062.3	Нет закрепления	2.5
98	668203.46	2247084.24	Нет закрепления	2.5
99	668249.87	2247050.22	Нет закрепления	2.5
100	668272.57	2247013.55	Нет закрепления	2.5
101	668273.19	2246952.47	Нет закрепления	2.5
102	668286.56	2246910.85	Нет закрепления	2.5
103	668309.58	2246872.01	Нет закрепления	2.5
104	668413.82	2246871.44	Нет закрепления	2.5
105	668414.1	2246860.73	Нет закрепления	2.5
106	668323.44	2246854.47	Нет закрепления	2.5
107	668313.42	2246842.96	Нет закрепления	2.5
108	668329.99	2246828.86	Нет закрепления	2.5
109	668435.08	2246827.96	Нет закрепления	2.5
110	668535.89	2246834.33	Нет закрепления	2.5
1	668580.78	2246832.14	Нет закрепления	2.5
1	667450.46	2246122.83	Нет закрепления	2.5
2	667487.68	2246158.2	Нет закрепления	2.5
3	667496.82	2246187.7	Нет закрепления	2.5
4	667488.14	2246206.64	Нет закрепления	2.5
5	667491.07	2246260.22	Нет закрепления	2.5
6	667478.09	2246311.28	Нет закрепления	2.5
7	667471.76	2246340.37	Нет закрепления	2.5



ДОКУМЕНТ ПОДПИСАН  
ЭЛЕКТРОННОЙ ПОДПИСЬЮ

Сертификат: 00ВВ056В7401СВ38D2В3576АСDC8425108

Владелец: ФЕДЕРАЛЬНАЯ СЛУЖБА ГОСУДАРСТВЕННОЙ

РЕГИСТРАЦИИ, КАДАСТРА И КАРТОГРАФИИ

Действителен: с 27.06.2023 по 19.09.2024

полное наименование должности

инициалы, фамилия

## Земельный участок

вид объекта недвижимости

Лист № 6 раздела 3.2

Всего листов раздела 3.2: 83

Всего разделов: 8

Всего листов выписки: 240

06.02.2024г. № КУВИ-001/2024-38063788

Кадастровый номер:

43:19:000000:49

1	2	3	4	5
8	667460.55	2246388.71	Нет закрепления	2.5
9	667450.04	2246417.44	Нет закрепления	2.5
10	667440.28	2246440.9	Нет закрепления	2.5
11	667370.2	2246448.58	Нет закрепления	2.5
12	667377.02	2246475.33	Нет закрепления	2.5
13	667261.79	2246485.41	Нет закрепления	2.5
14	667218.3	2246484.94	Нет закрепления	2.5
15	667165.57	2246649.64	Нет закрепления	2.5
16	667058.73	2246675.77	Нет закрепления	2.5
17	667019.07	2246655.7	Нет закрепления	2.5
18	666993.41	2246633.31	Нет закрепления	2.5
19	666975.21	2246649.17	Нет закрепления	2.5
20	666915.96	2246612.31	Нет закрепления	2.5
21	666843.17	2246575.45	Нет закрепления	2.5
22	666888.66	2246274.04	Нет закрепления	2.5
23	666945.35	2246000.63	Нет закрепления	2.5
24	666932.29	2246000.63	Нет закрепления	2.5
25	666875.83	2246270.78	Нет закрепления	2.5
26	666807.71	2246725.68	Нет закрепления	2.5
27	666714.86	2246812.47	Нет закрепления	2.5
28	666705.06	2246776.08	Нет закрепления	2.5
29	666684.07	2246795.21	Нет закрепления	2.5
30	666655.61	2246805.01	Нет закрепления	2.5
31	666657.01	2246829.74	Нет закрепления	2.5
32	666683.14	2246834.87	Нет закрепления	2.5
33	666712.53	2246832.07	Нет закрепления	2.5
34	666719.53	2246991.17	Нет закрепления	2.5
35	666736.79	2247144.21	Нет закрепления	2.5
36	666748.92	2247210.93	Нет закрепления	2.5



ДОКУМЕНТ ПОДПИСАН  
ЭЛЕКТРОННОЙ ПОДПИСЬЮ

Сертификат: 00ВВ056В7401СВ38D2В3576АСDC8425108

Владелец: ФЕДЕРАЛЬНАЯ СЛУЖБА ГОСУДАРСТВЕННОЙ

РЕГИСТРАЦИИ, КАДАСТРА И КАРТОГРАФИИ

Действителен: с 27.06.2023 по 19.09.2024

полное наименование должности

инициалы, фамилия



## Земельный участок

вид объекта недвижимости

Лист № 7 раздела 3.2

Всего листов раздела 3.2: 83

Всего разделов: 8

Всего листов выписки: 240

06.02.2024г. № КУВИ-001/2024-38063788

Кадастровый номер:

43:19:000000:49

1	2	3	4	5
37	666761.05	2247307.04	Нет закрепления	2.5
38	666781.58	2247391.96	Нет закрепления	2.5
39	666828.24	2247410.16	Нет закрепления	2.5
40	666924.55	2247431.28	Нет закрепления	2.5
41	666939.97	2247510.45	Нет закрепления	2.5
42	666855.19	2247502.05	Нет закрепления	2.5
43	666833.09	2247507	Нет закрепления	2.5
44	666834.31	2247531.47	Нет закрепления	2.5
45	666811.91	2247531.47	Нет закрепления	2.5
46	666775.52	2247538.46	Нет закрепления	2.5
47	666743.79	2247527.27	Нет закрепления	2.5
48	666714.04	2247524.36	Нет закрепления	2.5
49	666715.86	2247501.18	Нет закрепления	2.5
50	666674.26	2247484.39	Нет закрепления	2.5
51	666635.76	2247515.14	Нет закрепления	2.5
52	666547.92	2247519.27	Нет закрепления	2.5
53	666539.39	2247529.6	Нет закрепления	2.5
54	666482.55	2247537.61	Нет закрепления	2.5
55	666426.74	2247555.7	Нет закрепления	2.5
56	666397.29	2247551.05	Нет закрепления	2.5
57	666386.96	2247528.83	Нет закрепления	2.5
58	666405.04	2247479.74	Нет закрепления	2.5
59	666347.68	2247498.86	Нет закрепления	2.5
60	666241.24	2247487.49	Нет закрепления	2.5
61	666223.15	2247497.83	Нет закрепления	2.5
62	666185.43	2247468.89	Нет закрепления	2.5
63	666193.18	2247436.85	Нет закрепления	2.5
64	666179.75	2247429.1	Нет закрепления	2.5
65	666151.84	2247452.35	Нет закрепления	2.5



ДОКУМЕНТ ПОДПИСАН  
ЭЛЕКТРОННОЙ ПОДПИСЬЮ

Сертификат: 00ВВ056В7401СВ38D2В3576АСDС8425108

Владелец: ФЕДЕРАЛЬНАЯ СЛУЖБА ГОСУДАРСТВЕННОЙ

РЕГИСТРАЦИИ, КАДАСТРА И КАРТОГРАФИИ

Действителен: с 27.06.2023 по 19.09.2024

полное наименование должности

инициалы, фамилия

## Земельный участок

вид объекта недвижимости

Лист № 8 раздела 3.2

Всего листов раздела 3.2: 83

Всего разделов: 8

Всего листов выписки: 240

06.02.2024г. № КУВИ-001/2024-38063788

Кадастровый номер:

43:19:000000:49

1	2	3	4	5
66	666115.67	2247481.81	Нет закрепления	2.5
67	666092.93	2247457.52	Нет закрепления	2.5
68	665968.92	2247464.24	Нет закрепления	2.5
69	665794.78	2247453.9	Нет закрепления	2.5
70	665787.8	2247477.05	Нет закрепления	2.5
71	665821.65	2247497.31	Нет закрепления	2.5
72	665812.03	2247506.52	Нет закрепления	2.5
73	665790.97	2247492.17	Нет закрепления	2.5
74	665765.75	2247487.42	Нет закрепления	2.5
75	665748.26	2247475.73	Нет закрепления	2.5
76	665697.03	2247410.07	Нет закрепления	2.5
77	665668.55	2247366.84	Нет закрепления	2.5
78	665669.27	2247354.17	Нет закрепления	2.5
79	665686.06	2247356.03	Нет закрепления	2.5
80	665681.4	2247330.37	Нет закрепления	2.5
81	665631.01	2247246.39	Нет закрепления	2.5
82	665592.75	2247204.86	Нет закрепления	2.5
83	665566.15	2247191.33	Нет закрепления	2.5
84	665566.62	2247177.8	Нет закрепления	2.5
85	665534.89	2247133.94	Нет закрепления	2.5
86	665529.29	2247117.61	Нет закрепления	2.5
87	665587.62	2247136.28	Нет закрепления	2.5
88	665596.25	2247114.35	Нет закрепления	2.5
89	665686.06	2247125.78	Нет закрепления	2.5
90	665768.41	2247154.01	Нет закрепления	2.5
91	665815.27	2247161.96	Нет закрепления	2.5
92	665770.63	2247172.94	Нет закрепления	2.5
93	665725.98	2247156.11	Нет закрепления	2.5
94	665658.65	2247148.06	Нет закрепления	2.5



ДОКУМЕНТ ПОДПИСАН  
ЭЛЕКТРОННОЙ ПОДПИСЬЮ

Сертификат: 00BV056B7401CB38D2B3576ACDC8425108

Владелец: ФЕДЕРАЛЬНАЯ СЛУЖБА ГОСУДАРСТВЕННОЙ

РЕГИСТРАЦИИ, КАДАСТРА И КАРТОГРАФИИ

Действителен: с 27.06.2023 по 19.09.2024

полное наименование должности

инициалы, фамилия

## Земельный участок

вид объекта недвижимости

Лист № 9 раздела 3.2

Всего листов раздела 3.2: 83

Всего разделов: 8

Всего листов выписки: 240

06.02.2024г. № КУВИ-001/2024-38063788

Кадастровый номер:

43:19:000000:49

1	2	3	4	5
95	665601.19	2247139.27	Нет закрепления	2.5
96	665590.21	2247153.55	Нет закрепления	2.5
97	665605.22	2247198.19	Нет закрепления	2.5
98	665630.83	2247221.25	Нет закрепления	2.5
99	665747.94	2247200.75	Нет закрепления	2.5
100	665856.99	2247208.81	Нет закрепления	2.5
101	665865.41	2247228.2	Нет закрепления	2.5
102	665874.19	2247245.03	Нет закрепления	2.5
103	665888.83	2247242.84	Нет закрепления	2.5
104	665874.56	2247188.68	Нет закрепления	2.5
105	665889.56	2247161.6	Нет закрепления	2.5
106	665921.03	2247136.71	Нет закрепления	2.5
107	665955.17	2247103.78	Нет закрепления	2.5
108	665973.73	2247102.31	Нет закрепления	2.5
109	666000.44	2247125.73	Нет закрепления	2.5
110	666098.15	2247152.08	Нет закрепления	2.5
111	666124.13	2247146.23	Нет закрепления	2.5
112	666125.96	2247120.25	Нет закрепления	2.5
113	666101.45	2247105.24	Нет закрепления	2.5
114	666072.17	2247099.39	Нет закрепления	2.5
115	666042.26	2247095.52	Нет закрепления	2.5
116	665973	2247086.58	Нет закрепления	2.5
117	665970.44	2247044.86	Нет закрепления	2.5
118	665996.78	2247014.49	Нет закрепления	2.5
119	666002.82	2246977.71	Нет закрепления	2.5
120	666034.11	2246974.05	Нет закрепления	2.5
121	666009.41	2246942.94	Нет закрепления	2.5
122	666002.5	2246912.49	Нет закрепления	2.5
123	665999.4	2246858.75	Нет закрепления	2.5



ДОКУМЕНТ ПОДПИСАН  
ЭЛЕКТРОННОЙ ПОДПИСЬЮ

Сертификат: 00ВВ056В7401СВ38D2В3576АСDС8425108

Владелец: ФЕДЕРАЛЬНАЯ СЛУЖБА ГОСУДАРСТВЕННОЙ

РЕГИСТРАЦИИ, КАДАСТРА И КАРТОГРАФИИ

Действителен: с 27.06.2023 по 19.09.2024

полное наименование должности

инициалы, фамилия

## Земельный участок

вид объекта недвижимости

Лист № 10 раздела 3.2

Всего листов раздела 3.2: 83

Всего разделов: 8

Всего листов выписки: 240

06.02.2024г. № КУВИ-001/2024-38063788

Кадастровый номер:

43:19:000000:49

1	2	3	4	5
124	666005.09	2246696.49	Нет закрепления	2.5
125	666027.82	2246587.98	Нет закрепления	2.5
126	666039	2246535.4	Нет закрепления	2.5
127	666139.24	2246544.1	Нет закрепления	2.5
128	666122.39	2246527.52	Нет закрепления	2.5
129	666076.12	2246459.89	Нет закрепления	2.5
130	666102.46	2246437.17	Нет закрепления	2.5
131	666160.24	2246512.46	Нет закрепления	2.5
132	666162.37	2246548.49	Нет закрепления	2.5
133	666206.51	2246550.84	Нет закрепления	2.5
134	666174.99	2246475.81	Нет закрепления	2.5
135	666207.97	2246466.25	Нет закрепления	2.5
136	666202.74	2246456.69	Нет закрепления	2.5
137	666181.39	2246449.13	Нет закрепления	2.5
138	666170.1	2246419.47	Нет закрепления	2.5
139	666182.09	2246399.06	Нет закрепления	2.5
140	666159.72	2246363.72	Нет закрепления	2.5
141	666160.92	2246322.41	Нет закрепления	2.5
142	666135.12	2246265.77	Нет закрепления	2.5
143	666168.89	2246249.52	Нет закрепления	2.5
144	666188.53	2246207.66	Нет закрепления	2.5
145	666204.81	2246197.59	Нет закрепления	2.5
146	666247.95	2246274.32	Нет закрепления	2.5
147	666280.79	2246298.11	Нет закрепления	2.5
148	666304.58	2246353.08	Нет закрепления	2.5
149	666350.02	2246336.09	Нет закрепления	2.5
150	666339.67	2246308.17	Нет закрепления	2.5
151	666302.47	2246239.96	Нет закрепления	2.5
152	666331.15	2246216.96	Нет закрепления	2.5



ДОКУМЕНТ ПОДПИСАН  
ЭЛЕКТРОННОЙ ПОДПИСЬЮ

Сертификат: 00ВВ056В7401СВ38D2В3576АСDС8425108

Владелец: ФЕДЕРАЛЬНАЯ СЛУЖБА ГОСУДАРСТВЕННОЙ

РЕГИСТРАЦИИ, КАДАСТРА И КАРТОГРАФИИ

Действителен: с 27.06.2023 по 19.09.2024

полное наименование должности

инициалы, фамилия

## Земельный участок

вид объекта недвижимости

Лист № 11 раздела 3.2

Всего листов раздела 3.2: 83

Всего разделов: 8

Всего листов выписки: 240

06.02.2024г. № КУВИ-001/2024-38063788

Кадастровый номер:

43:19:000000:49

1	2	3	4	5
153	666351.82	2246207.92	Нет закрепления	2.5
154	666428.67	2246277.62	Нет закрепления	2.5
155	666484.26	2246313.01	Нет закрепления	2.5
156	666488.11	2246333.77	Нет закрепления	2.5
157	666482.04	2246349.15	Нет закрепления	2.5
158	666503.97	2246382.29	Нет закрепления	2.5
159	666493.83	2246319.1	Нет закрепления	2.5
160	666488.75	2246274.84	Нет закрепления	2.5
161	666570.4	2246261.4	Нет закрепления	2.5
162	666597.53	2246226.01	Нет закрепления	2.5
163	666620.78	2246229.62	Нет закрепления	2.5
164	666662.38	2246265.79	Нет закрепления	2.5
165	666672.97	2246299.38	Нет закрепления	2.5
166	666698.55	2246320.05	Нет закрепления	2.5
167	666719.99	2246299.64	Нет закрепления	2.5
168	666685.37	2246245.9	Нет закрепления	2.5
169	666657.98	2246212.05	Нет закрепления	2.5
170	666615.87	2246113.87	Нет закрепления	2.5
171	666577.63	2246124.73	Нет закрепления	2.5
172	666558.51	2246101.21	Нет закрепления	2.5
173	666455.94	2246115.42	Нет закрепления	2.5
174	666450.77	2246087	Нет закрепления	2.5
175	666510.46	2246065.04	Нет закрепления	2.5
176	666489.53	2246058.84	Нет закрепления	2.5
177	666386.18	2246062.72	Нет закрепления	2.5
178	666300.29	2246053.14	Нет закрепления	2.5
179	666120.03	2246047.82	Нет закрепления	2.5
180	666132.83	2245933.14	Нет закрепления	2.5
181	666253.75	2245932.62	Нет закрепления	2.5



ДОКУМЕНТ ПОДПИСАН  
ЭЛЕКТРОННОЙ ПОДПИСЬЮ

Сертификат: 00ВВ056В7401СВ38D2В3576АСDС8425108

Владелец: ФЕДЕРАЛЬНАЯ СЛУЖБА ГОСУДАРСТВЕННОЙ

РЕГИСТРАЦИИ, КАДАСТРА И КАРТОГРАФИИ

Действителен: с 27.06.2023 по 19.09.2024

полное наименование должности

инициалы, фамилия

## Земельный участок

вид объекта недвижимости

Лист № 12 раздела 3.2

Всего листов раздела 3.2: 83

Всего разделов: 8

Всего листов выписки: 240

06.02.2024г. № КУВИ-001/2024-38063788

Кадастровый номер:

43:19:000000:49

1	2	3	4	5
182	666312.33	2245929.78	Нет закрепления	2.5
183	666463.45	2245918.17	Нет закрепления	2.5
184	666548.5	2246043.11	Нет закрепления	2.5
185	666564.16	2246037.98	Нет закрепления	2.5
186	666569.62	2246020.6	Нет закрепления	2.5
187	666607.09	2246008.2	Нет закрепления	2.5
188	666648.42	2246002	Нет закрепления	2.5
189	666706.82	2245995.8	Нет закрепления	2.5
190	666914.37	2245986.4	Нет закрепления	2.5
191	666936.04	2245983.66	Нет закрепления	2.5
192	667019.96	2245973.06	Нет закрепления	2.5
193	667040.17	2245991.89	Нет закрепления	2.5
194	667037.33	2246033.63	Нет закрепления	2.5
195	667063.88	2246046.18	Нет закрепления	2.5
196	667075.76	2246030.94	Нет закрепления	2.5
197	667165.93	2246038.37	Нет закрепления	2.5
198	667180.4	2246097.6	Нет закрепления	2.5
199	667212.96	2246100.44	Нет закрепления	2.5
200	667231.65	2246113.08	Нет закрепления	2.5
1	667450.46	2246122.83	Нет закрепления	2.5
1	666803.05	2247483.06	Нет закрепления	2.5
2	666811.21	2247495.19	Нет закрепления	2.5
3	666798.61	2247502.07	Нет закрепления	2.5
4	666790.91	2247489.47	Нет закрепления	2.5
1	666803.05	2247483.06	Нет закрепления	2.5
1	666454.96	2246313.66	Нет закрепления	2.5
2	666457.47	2246344.19	Нет закрепления	2.5
3	666485.07	2246396.88	Нет закрепления	2.5
4	666467.09	2246410.26	Нет закрепления	2.5



ДОКУМЕНТ ПОДПИСАН  
ЭЛЕКТРОННОЙ ПОДПИСЬЮ

Сертификат: 00ВВ056В7401СВ38D2В3576АСDС8425108

Владелец: ФЕДЕРАЛЬНАЯ СЛУЖБА ГОСУДАРСТВЕННОЙ

РЕГИСТРАЦИИ, КАДАСТРА И КАРТОГРАФИИ

Действителен: с 27.06.2023 по 19.09.2024

полное наименование должности

инициалы, фамилия

## Земельный участок

вид объекта недвижимости

Лист № 13 раздела 3.2

Всего листов раздела 3.2: 83

Всего разделов: 8

Всего листов выписки: 240

06.02.2024г. № КУВИ-001/2024-38063788

Кадастровый номер:

43:19:000000:49

1	2	3	4	5
5	666403.11	2246310.72	Нет закрепления	2.5
6	666410.64	2246291.91	Нет закрепления	2.5
7	666431.55	2246285.22	Нет закрепления	2.5
1	666454.96	2246313.66	Нет закрепления	2.5
1	666902.83	2247466.31	Нет закрепления	2.5
2	666902.13	2247481.73	Нет закрепления	2.5
3	666861.49	2247485.23	Нет закрепления	2.5
4	666860.09	2247469.12	Нет закрепления	2.5
1	666902.83	2247466.31	Нет закрепления	2.5
1	666490.09	2246422.38	Нет закрепления	2.5
2	666498.84	2246451.34	Нет закрепления	2.5
3	666492.77	2246460.66	Нет закрепления	2.5
4	666470.44	2246423.22	Нет закрепления	2.5
1	666490.09	2246422.38	Нет закрепления	2.5
1	666045.09	2247360.47	Нет закрепления	2.5
2	666041.83	2247376.8	Нет закрепления	2.5
3	666070.29	2247397.32	Нет закрепления	2.5
4	666086.62	2247436.98	Нет закрепления	2.5
5	666044.16	2247433.25	Нет закрепления	2.5
6	666019.9	2247398.72	Нет закрепления	2.5
7	665983.04	2247382.39	Нет закрепления	2.5
8	665922.85	2247343.2	Нет закрепления	2.5
9	665952.24	2247325.01	Нет закрепления	2.5
10	666004.5	2247345.53	Нет закрепления	2.5
11	666020.83	2247345.53	Нет закрепления	2.5
1	666045.09	2247360.47	Нет закрепления	2.5
1	666195.69	2246731.42	Нет закрепления	2.5
2	666138.82	2246739.78	Нет закрепления	2.5
3	666086.56	2246731.84	Нет закрепления	2.5



ДОКУМЕНТ ПОДПИСАН  
ЭЛЕКТРОННОЙ ПОДПИСЬЮ

Сертификат: 00ВВ056В7401СВ38D2В3576АСDС8425108

Владелец: ФЕДЕРАЛЬНАЯ СЛУЖБА ГОСУДАРСТВЕННОЙ

РЕГИСТРАЦИИ, КАДАСТРА И КАРТОГРАФИИ

Действителен: с 27.06.2023 по 19.09.2024

полное наименование должности

инициалы, фамилия

## Земельный участок

вид объекта недвижимости

Лист № 14 раздела 3.2

Всего листов раздела 3.2: 83

Всего разделов: 8

Всего листов выписки: 240

06.02.2024г. № КУВИ-001/2024-38063788

Кадастровый номер:

43:19:000000:49

1	2	3	4	5
4	666123.77	2246720.55	Нет закрепления	2.5
5	666175.2	2246723.06	Нет закрепления	2.5
1	666195.69	2246731.42	Нет закрепления	2.5
1	666597.05	2247179.67	Нет закрепления	2.5
2	666597.29	2247191.1	Нет закрепления	2.5
3	666585.15	2247190.87	Нет закрепления	2.5
4	666585.62	2247179.2	Нет закрепления	2.5
1	666597.05	2247179.67	Нет закрепления	2.5
1	666197.37	2246803.35	Нет закрепления	2.5
2	666185.66	2246825.51	Нет закрепления	2.5
3	666165.17	2246815.89	Нет закрепления	2.5
4	666168.93	2246797.49	Нет закрепления	2.5
1	666197.37	2246803.35	Нет закрепления	2.5
1	666641.84	2247150.97	Нет закрепления	2.5
2	666641.84	2247166.14	Нет закрепления	2.5
3	666609.42	2247166.14	Нет закрепления	2.5
4	666609.65	2247151.21	Нет закрепления	2.5
1	666641.84	2247150.97	Нет закрепления	2.5
1	666281.42	2246806.69	Нет закрепления	2.5
2	666270.97	2246831.78	Нет закрепления	2.5
3	666247.13	2246822.17	Нет закрепления	2.5
4	666253.82	2246802.93	Нет закрепления	2.5
1	666281.42	2246806.69	Нет закрепления	2.5
1	665953.72	2247166.09	Нет закрепления	2.5
2	665975.71	2247190.2	Нет закрепления	2.5
3	665965.02	2247204.86	Нет закрепления	2.5
4	665966.86	2247225.63	Нет закрепления	2.5
5	665943.65	2247224.1	Нет закрепления	2.5
6	665914.64	2247206.08	Нет закрепления	2.5



ДОКУМЕНТ ПОДПИСАН  
ЭЛЕКТРОННОЙ ПОДПИСЬЮ

Сертификат: 00ВВ056В7401СВ38D2В3576АСDС8425108

Владелец: ФЕДЕРАЛЬНАЯ СЛУЖБА ГОСУДАРСТВЕННОЙ

РЕГИСТРАЦИИ, КАДАСТРА И КАРТОГРАФИИ

Действителен: с 27.06.2023 по 19.09.2024

полное наименование должности

инициалы, фамилия



## Земельный участок

вид объекта недвижимости

Лист № 15 раздела 3.2

Всего листов раздела 3.2: 83

Всего разделов: 8

Всего листов выписки: 240

06.02.2024г. № КУВИ-001/2024-38063788

Кадастровый номер:

43:19:000000:49

1	2	3	4	5
7	665896.93	2247176.16	Нет закрепления	2.5
8	665903.34	2247158.76	Нет закрепления	2.5
9	665925.02	2247146.54	Нет закрепления	2.5
1	665953.72	2247166.09	Нет закрепления	2.5
1	666322.82	2246841.39	Нет закрепления	2.5
2	666327.01	2246856.04	Нет закрепления	2.5
3	666315.29	2246866.91	Нет закрепления	2.5
4	666302.75	2246853.53	Нет закрепления	2.5
5	666309.02	2246839.31	Нет закрепления	2.5
1	666322.82	2246841.39	Нет закрепления	2.5
1	666419.46	2247187.95	Нет закрепления	2.5
2	666434.46	2247200.39	Нет закрепления	2.5
3	666435.56	2247217.22	Нет закрепления	2.5
4	666283.69	2247214.66	Нет закрепления	2.5
5	666175.73	2247170.38	Нет закрепления	2.5
6	666142.8	2247163.06	Нет закрепления	2.5
7	666140.97	2247140.74	Нет закрепления	2.5
8	666178.3	2247114.76	Нет закрепления	2.5
9	666221.11	2247108.17	Нет закрепления	2.5
10	666246.73	2247081.09	Нет закрепления	2.5
11	666269.05	2247079.63	Нет закрепления	2.5
12	666267.95	2247114.02	Нет закрепления	2.5
13	666281.86	2247158.67	Нет закрепления	2.5
14	666316.99	2247163.79	Нет закрепления	2.5
15	666345.53	2247182.46	Нет закрепления	2.5
16	666368.59	2247182.82	Нет закрепления	2.5
17	666398.96	2247194.53	Нет закрепления	2.5
1	666419.46	2247187.95	Нет закрепления	2.5
1	666172.69	2246856.87	Нет закрепления	2.5



ДОКУМЕНТ ПОДПИСАН  
ЭЛЕКТРОННОЙ ПОДПИСЬЮ

Сертификат: 00BV056B7401CB38D2B3576ACDC8425108

Владелец: ФЕДЕРАЛЬНАЯ СЛУЖБА ГОСУДАРСТВЕННОЙ

РЕГИСТРАЦИИ, КАДАСТРА И КАРТОГРАФИИ

Действителен: с 27.06.2023 по 19.09.2024

полное наименование должности

инициалы, фамилия

## Земельный участок

вид объекта недвижимости

Лист № 16 раздела 3.2

Всего листов раздела 3.2: 83

Всего разделов: 8

Всего листов выписки: 240

06.02.2024г. № КУВИ-001/2024-38063788

Кадастровый номер:

43:19:000000:49

1	2	3	4	5
2	666196.53	2246882.8	Нет закрепления	2.5
3	666179.38	2246886.56	Нет закрепления	2.5
4	666160.57	2246864.4	Нет закрепления	2.5
1	666172.69	2246856.87	Нет закрепления	2.5
1	666092.82	2246912.91	Нет закрепления	2.5
2	666082.78	2246934.66	Нет закрепления	2.5
3	666049.33	2246958.07	Нет закрепления	2.5
4	666034.28	2246916.26	Нет закрепления	2.5
5	666059.37	2246906.22	Нет закрепления	2.5
1	666092.82	2246912.91	Нет закрепления	2.5
1	666304.42	2246890.32	Нет закрепления	2.5
2	666322.4	2246913.75	Нет закрепления	2.5
3	666269.71	2246913.33	Нет закрепления	2.5
4	666265.53	2246894.51	Нет закрепления	2.5
5	666235.84	2246878.62	Нет закрепления	2.5
6	666275.15	2246877.36	Нет закрепления	2.5
1	666304.42	2246890.32	Нет закрепления	2.5
1	664981.54	2253287.37	Нет закрепления	2.5
2	664947.48	2253632.64	Нет закрепления	2.5
3	664837.24	2253724.35	Нет закрепления	2.5
4	664833.47	2253805.41	Нет закрепления	2.5
5	664937.15	2253852.54	Нет закрепления	2.5
6	665032.12	2253861.31	Нет закрепления	2.5
7	665059.69	2253863.85	Нет закрепления	2.5
8	665160.7	2253829.53	Нет закрепления	2.5
9	665194.76	2253829.53	Нет закрепления	2.5
10	665162.1	2254186.93	Нет закрепления	2.5
11	665108.42	2254545.58	Нет закрепления	2.5
12	664979.37	2254518.84	Нет закрепления	2.5



ДОКУМЕНТ ПОДПИСАН  
ЭЛЕКТРОННОЙ ПОДПИСЬЮ

Сертификат: 00ВВ056В7401СВ38D2В3576АСDC8425108

Владелец: ФЕДЕРАЛЬНАЯ СЛУЖБА ГОСУДАРСТВЕННОЙ

РЕГИСТРАЦИИ, КАДАСТРА И КАРТОГРАФИИ

Действителен: с 27.06.2023 по 19.09.2024

полное наименование должности

инициалы, фамилия

## Земельный участок

вид объекта недвижимости

Лист № 17 раздела 3.2

Всего листов раздела 3.2: 83

Всего разделов: 8

Всего листов выписки: 240

06.02.2024г. № КУВИ-001/2024-38063788

Кадастровый номер:

43:19:000000:49

1	2	3	4	5
13	664868.53	2254505.66	Нет закрепления	2.5
14	664861.18	2254504.55	Нет закрепления	2.5
15	664823.37	2254631.11	Нет закрепления	2.5
16	664690.86	2254986.17	Нет закрепления	2.5
17	664647.01	2254964.24	Нет закрепления	2.5
18	664528.96	2254864.86	Нет закрепления	2.5
19	664431.91	2254826.14	Нет закрепления	2.5
20	664312.48	2254782.28	Нет закрепления	2.5
21	664338.13	2254655.37	Нет закрепления	2.5
22	664329.57	2254650.48	Нет закрепления	2.5
23	664225.71	2254638.59	Нет закрепления	2.5
24	664044.08	2254602.94	Нет закрепления	2.5
25	664057.51	2254546.61	Нет закрепления	2.5
26	664033.74	2254501.66	Нет закрепления	2.5
27	664052.86	2254473.76	Нет закрепления	2.5
28	664038.39	2254457.22	Нет закрепления	2.5
29	664061.13	2254380.74	Нет закрепления	2.5
30	664078.18	2254338.89	Нет закрепления	2.5
31	664062.38	2254534.99	Нет закрепления	2.5
32	664069.38	2254534.06	Нет закрепления	2.5
33	664080.19	2254379.72	Нет закрепления	2.5
34	664126.6	2254245.31	Нет закрепления	2.5
35	664394.68	2254334.62	Нет закрепления	2.5
36	664407.09	2254338.49	Нет закрепления	2.5
37	664412.45	2254339.99	Нет закрепления	2.5
38	664421.64	2254283.51	Нет закрепления	2.5
39	664504.54	2254217.85	Нет закрепления	2.5
40	664527.22	2254236.83	Нет закрепления	2.5
41	664553.84	2254229.86	Нет закрепления	2.5



ДОКУМЕНТ ПОДПИСАН  
ЭЛЕКТРОННОЙ ПОДПИСЬЮ

Сертификат: 00ВВ056В7401СВ38D2В3576АСDC8425108

Владелец: ФЕДЕРАЛЬНАЯ СЛУЖБА ГОСУДАРСТВЕННОЙ

РЕГИСТРАЦИИ, КАДАСТРА И КАРТОГРАФИИ

Действителен: с 27.06.2023 по 19.09.2024

полное наименование должности

инициалы, фамилия

## Земельный участок

вид объекта недвижимости

Лист № 18 раздела 3.2

Всего листов раздела 3.2: 83

Всего разделов: 8

Всего листов выписки: 240

06.02.2024г. № КУВИ-001/2024-38063788

Кадастровый номер:

43:19:000000:49

1	2	3	4	5
42	664482.79	2254185.16	Нет закрепления	2.5
43	664376.85	2254187.48	Нет закрепления	2.5
44	664302.44	2254155.96	Нет закрепления	2.5
45	664279.19	2254129.61	Нет закрепления	2.5
46	664257.23	2254088.01	Нет закрепления	2.5
47	664219.51	2254086.98	Нет закрепления	2.5
48	664167.58	2254040.47	Нет закрепления	2.5
49	664148.2	2254004.3	Нет закрепления	2.5
50	664145.87	2253976.66	Нет закрепления	2.5
51	664173.78	2253901.99	Нет закрепления	2.5
52	664235.79	2253819.05	Нет закрепления	2.5
53	664256.46	2253811.82	Нет закрепления	2.5
54	664363.42	2253881.58	Нет закрепления	2.5
55	664385.64	2253844.37	Нет закрепления	2.5
56	664474.52	2253859.36	Нет закрепления	2.5
57	664544.79	2253826.8	Нет закрепления	2.5
58	664490.54	2253815.43	Нет закрепления	2.5
59	664414.06	2253814.14	Нет закрепления	2.5
60	664286.83	2253719.2	Нет закрепления	2.5
61	664367.06	2253567.32	Нет закрепления	2.5
62	664312.48	2253558.45	Нет закрепления	2.5
63	664309.94	2253567.4	Нет закрепления	2.5
64	664271.7	2253551.9	Нет закрепления	2.5
65	664356.7	2253508.49	Нет закрепления	2.5
66	664415.09	2253439.77	Нет закрепления	2.5
67	664464.18	2253402.05	Нет закрепления	2.5
68	664493.64	2253345.72	Нет закрепления	2.5
69	664490.84	2253304.23	Нет закрепления	2.5
70	664609.32	2253224.05	Нет закрепления	2.5



ДОКУМЕНТ ПОДПИСАН  
ЭЛЕКТРОННОЙ ПОДПИСЬЮ

Сертификат: 00BV056B7401CB38D2B3576ACDC8425108

Владелец: ФЕДЕРАЛЬНАЯ СЛУЖБА ГОСУДАРСТВЕННОЙ

РЕГИСТРАЦИИ, КАДАСТРА И КАРТОГРАФИИ

Действителен: с 27.06.2023 по 19.09.2024

полное наименование должности

инициалы, фамилия

## Земельный участок

вид объекта недвижимости

Лист № 19 раздела 3.2

Всего листов раздела 3.2: 83

Всего разделов: 8

Всего листов выписки: 240

06.02.2024г. № КУВИ-001/2024-38063788

Кадастровый номер:

43:19:000000:49

1	2	3	4	5
71	664654.93	2253213.19	Нет закрепления	2.5
72	664782.31	2253234.65	Нет закрепления	2.5
73	664791.64	2253245.85	Нет закрепления	2.5
74	664954.94	2253262.64	Нет закрепления	2.5
1	664981.54	2253287.37	Нет закрепления	2.5
1	665242.95	2251139.06	Нет закрепления	2.5
2	665604.42	2251498.43	Нет закрепления	2.5
3	665521.85	2251578.35	Нет закрепления	2.5
4	665409.28	2251506	Нет закрепления	2.5
5	665147.7	2251482.09	Нет закрепления	2.5
6	665094.86	2251457.39	Нет закрепления	2.5
7	665027.11	2251414.24	Нет закрепления	2.5
8	665065.39	2251236.69	Нет закрепления	2.5
9	665168.75	2251292.08	Нет закрепления	2.5
10	665175.21	2251289.24	Нет закрепления	2.5
11	665179.09	2251224.91	Нет закрепления	2.5
12	665117.08	2251149.2	Нет закрепления	2.5
13	665113.46	2251111.22	Нет закрепления	2.5
14	665073.93	2251100.89	Нет закрепления	2.5
15	665074.96	2251083.58	Нет закрепления	2.5
16	665103.64	2251064.98	Нет закрепления	2.5
17	665140.59	2251066.27	Нет закрепления	2.5
18	665166.88	2251038.86	Нет закрепления	2.5
19	665168.11	2251037.59	Нет закрепления	2.5
1	665242.95	2251139.06	Нет закрепления	2.5
1	664830.55	2248165.06	Нет закрепления	2.5
2	664815.56	2248190.38	Нет закрепления	2.5
3	664837.78	2248229.65	Нет закрепления	2.5
4	664805.23	2248256	Нет закрепления	2.5



ДОКУМЕНТ ПОДПИСАН  
ЭЛЕКТРОННОЙ ПОДПИСЬЮ

Сертификат: 00BV056B7401CB38D2B3576ACDC8425108

Владелец: ФЕДЕРАЛЬНАЯ СЛУЖБА ГОСУДАРСТВЕННОЙ

РЕГИСТРАЦИИ, КАДАСТРА И КАРТОГРАФИИ

Действителен: с 27.06.2023 по 19.09.2024

полное наименование должности

инициалы, фамилия

## Земельный участок

вид объекта недвижимости

Лист № 20 раздела 3.2

Всего листов раздела 3.2: 83

Всего разделов: 8

Всего листов выписки: 240

06.02.2024г. № КУВИ-001/2024-38063788

Кадастровый номер:

43:19:000000:49

1	2	3	4	5
5	665011.92	2248442.03	Нет закрепления	2.5
6	665098.99	2248540.98	Нет закрепления	2.5
7	665081.81	2248587.23	Нет закрепления	2.5
8	665023.29	2248537.36	Нет закрепления	2.5
9	664936.22	2248463.21	Нет закрепления	2.5
10	664846.12	2248377.82	Нет закрепления	2.5
11	664822.99	2248403.18	Нет закрепления	2.5
12	664858.65	2248444.01	Нет закрепления	2.5
13	664887.39	2248457.92	Нет закрепления	2.5
14	664941.65	2248501.84	Нет закрепления	2.5
15	664997.45	2248544.73	Нет закрепления	2.5
16	664962.32	2248602.09	Нет закрепления	2.5
17	664911.16	2248668.75	Нет закрепления	2.5
18	664857.94	2248678.57	Нет закрепления	2.5
19	664826.41	2248661.51	Нет закрепления	2.5
20	664833.65	2248605.19	Нет закрепления	2.5
21	664873.95	2248543.7	Нет закрепления	2.5
22	664867.24	2248532.97	Нет закрепления	2.5
23	664802.13	2248463.99	Нет закрепления	2.5
24	664803.68	2248440.48	Нет закрепления	2.5
25	664769.57	2248436.6	Нет закрепления	2.5
26	664713.25	2248390.09	Нет закрепления	2.5
27	664647.11	2248328.67	Нет закрепления	2.5
28	664588.67	2248312.61	Нет закрепления	2.5
29	664581.22	2248324.6	Нет закрепления	2.5
30	664496.74	2248353.66	Нет закрепления	2.5
31	664396.49	2248329.38	Нет закрепления	2.5
32	664365.23	2248328.09	Нет закрепления	2.5
33	664321.31	2248333.25	Нет закрепления	2.5



ДОКУМЕНТ ПОДПИСАН  
ЭЛЕКТРОННОЙ ПОДПИСЬЮ

Сертификат: 00BV056B7401CB38D2B3576ACDC8425108

Владелец: ФЕДЕРАЛЬНАЯ СЛУЖБА ГОСУДАРСТВЕННОЙ

РЕГИСТРАЦИИ, КАДАСТРА И КАРТОГРАФИИ

Действителен: с 27.06.2023 по 19.09.2024

полное наименование должности

инициалы, фамилия

## Земельный участок

вид объекта недвижимости

Лист № 21 раздела 3.2

Всего листов раздела 3.2: 83

Всего разделов: 8

Всего листов выписки: 240

06.02.2024г. № КУВИ-001/2024-38063788

Кадастровый номер:

43:19:000000:49

1	2	3	4	5
34	664289.21	2248324	Нет закрепления	2.5
35	664272.47	2248301.47	Нет закрепления	2.5
36	664215.63	2248314.91	Нет закрепления	2.5
37	664184.89	2248316.46	Нет закрепления	2.5
38	664164.48	2248292.69	Нет закрепления	2.5
39	664172.49	2248251.35	Нет закрепления	2.5
40	664304.77	2248184.18	Нет закрепления	2.5
41	664282.03	2248183.4	Нет закрепления	2.5
42	664157.76	2248215.95	Нет закрепления	2.5
43	664051.31	2248213.11	Нет закрепления	2.5
44	664035.29	2248188.96	Нет закрепления	2.5
45	664102.47	2248156.66	Нет закрепления	2.5
46	664104.28	2248135.74	Нет закрепления	2.5
47	664100.14	2248124.88	Нет закрепления	2.5
48	664089.03	2248118.42	Нет закрепления	2.5
49	663987.56	2248156.1	Нет закрепления	2.5
50	663956.88	2248133.65	Нет закрепления	2.5
51	663966.57	2248117.13	Нет закрепления	2.5
52	664010.23	2248093.1	Нет закрепления	2.5
53	664091.15	2248053.05	Нет закрепления	2.5
54	664192.04	2248020.82	Нет закрепления	2.5
55	664308.35	2248019.42	Нет закрепления	2.5
56	664363.32	2248033.5	Нет закрепления	2.5
57	664365.19	2248066.63	Нет закрепления	2.5
58	664503.76	2248105.82	Нет закрепления	2.5
59	664620.87	2248166.47	Нет закрепления	2.5
60	664681.52	2248226.76	Нет закрепления	2.5
61	664638.59	2248127.85	Нет закрепления	2.5
62	664641.4	2248033.38	Нет закрепления	2.5



ДОКУМЕНТ ПОДПИСАН  
ЭЛЕКТРОННОЙ ПОДПИСЬЮ

Сертификат: 00ВВ056В7401СВ38D2В3576АСDС8425108

Владелец: ФЕДЕРАЛЬНАЯ СЛУЖБА ГОСУДАРСТВЕННОЙ

РЕГИСТРАЦИИ, КАДАСТРА И КАРТОГРАФИИ

Действителен: с 27.06.2023 по 19.09.2024

полное наименование должности

инициалы, фамилия

## Земельный участок

вид объекта недвижимости

Лист № 22 раздела 3.2

Всего листов раздела 3.2: 83

Всего разделов: 8

Всего листов выписки: 240

06.02.2024г. № КУВИ-001/2024-38063788

Кадастровый номер:

43:19:000000:49

1	2	3	4	5
63	664760.27	2248077.73	Нет закрепления	2.5
1	664830.55	2248165.06	Нет закрепления	2.5
1	664287.69	2252897.79	Нет закрепления	2.5
2	664293.3	2252908.17	Нет закрепления	2.5
3	664247.55	2252931.07	Нет закрепления	2.5
4	664245.03	2252982.87	Нет закрепления	2.5
5	664236.28	2252985.09	Нет закрепления	2.5
6	664217.96	2252989.69	Нет закрепления	2.5
7	664223.64	2253074.95	Нет закрепления	2.5
8	664216.93	2253082.44	Нет закрепления	2.5
9	664201.94	2253073.66	Нет закрепления	2.5
10	664197.03	2252996.15	Нет закрепления	2.5
11	664186.95	2252997.18	Нет закрепления	2.5
12	664168.87	2253028.19	Нет закрепления	2.5
13	664157.5	2253030	Нет закрепления	2.5
14	664144.32	2253013.72	Нет закрепления	2.5
15	664117.71	2253018.89	Нет закрепления	2.5
16	664109.96	2253041.62	Нет закрепления	2.5
17	664088.77	2253039.3	Нет закрепления	2.5
18	664087.74	2253012.17	Нет закрепления	2.5
19	664065.78	2252996.93	Нет закрепления	2.5
20	664063.45	2252985.82	Нет закрепления	2.5
21	664096.01	2252976	Нет закрепления	2.5
22	664105.31	2252953.26	Нет закрепления	2.5
23	664151.3	2252942.15	Нет закрепления	2.5
24	664185.4	2252946.03	Нет закрепления	2.5
25	664204.27	2252943.7	Нет закрепления	2.5
26	664239.4	2252882.98	Нет закрепления	2.5
1	664287.69	2252897.79	Нет закрепления	2.5



ДОКУМЕНТ ПОДПИСАН  
ЭЛЕКТРОННОЙ ПОДПИСЬЮ

Сертификат: 00BV056B7401CB38D2B3576ACDC8425108

Владелец: ФЕДЕРАЛЬНАЯ СЛУЖБА ГОСУДАРСТВЕННОЙ

РЕГИСТРАЦИИ, КАДАСТРА И КАРТОГРАФИИ

Действителен: с 27.06.2023 по 19.09.2024

полное наименование должности

инициалы, фамилия



## Земельный участок

вид объекта недвижимости

Лист № 23 раздела 3.2

Всего листов раздела 3.2: 83

Всего разделов: 8

Всего листов выписки: 240

06.02.2024г. № КУВИ-001/2024-38063788

Кадастровый номер:

43:19:000000:49

1	2	3	4	5
1	667671.3	2248945.84	Нет закрепления	2.5
2	667675.44	2248963.93	Нет закрепления	2.5
3	667648.82	2248975.56	Нет закрепления	2.5
4	667600.25	2249014.57	Нет закрепления	2.5
5	667600.51	2249029.55	Нет закрепления	2.5
6	667618.27	2249037.2	Нет закрепления	2.5
7	667607.96	2249144.81	Нет закрепления	2.5
8	667588.88	2249153.57	Нет закрепления	2.5
9	667571.57	2249185.09	Нет закрепления	2.5
10	667591.73	2249229.01	Нет закрепления	2.5
11	667585.52	2249254.33	Нет закрепления	2.5
12	667567.44	2249266.74	Нет закрепления	2.5
13	667550.39	2249261.57	Нет закрепления	2.5
14	667527.05	2249221.72	Нет закрепления	2.5
15	667524.42	2249203.91	Нет закрепления	2.5
16	667551.94	2249183.8	Нет закрепления	2.5
17	667564.6	2249138.84	Нет закрепления	2.5
18	667590.69	2249098.28	Нет закрепления	2.5
19	667588.62	2249042.21	Нет закрепления	2.5
20	667578.29	2249009.92	Нет закрепления	2.5
21	667589.4	2248961.6	Нет закрепления	2.5
22	667615.49	2248936.8	Нет закрепления	2.5
1	667671.3	2248945.84	Нет закрепления	2.5
1	664708.08	2248426.52	Нет закрепления	2.5
2	664761.05	2248476.39	Нет закрепления	2.5
3	664767.77	2248503.78	Нет закрепления	2.5
4	664798.25	2248546.92	Нет закрепления	2.5
5	664805.75	2248578.19	Нет закрепления	2.5
6	664798.51	2248623.92	Нет закрепления	2.5



ДОКУМЕНТ ПОДПИСАН  
ЭЛЕКТРОННОЙ ПОДПИСЬЮ

Сертификат: 00ВВ056В7401СВ38D2В3576АСDС8425108

Владелец: ФЕДЕРАЛЬНАЯ СЛУЖБА ГОСУДАРСТВЕННОЙ

РЕГИСТРАЦИИ, КАДАСТРА И КАРТОГРАФИИ

Действителен: с 27.06.2023 по 19.09.2024

полное наименование должности

инициалы, фамилия

## Земельный участок

вид объекта недвижимости

Лист № 24 раздела 3.2

Всего листов раздела 3.2: 83

Всего разделов: 8

Всего листов выписки: 240

06.02.2024г. № КУВИ-001/2024-38063788

Кадастровый номер:

43:19:000000:49

1	2	3	4	5
7	664772.67	2248674.04	Нет закрепления	2.5
8	664822.02	2248719.51	Нет закрепления	2.5
9	664783.53	2248761.37	Нет закрепления	2.5
10	664689.48	2248842.75	Нет закрепления	2.5
11	664671.39	2248843.53	Нет закрепления	2.5
12	664631.86	2248812.27	Нет закрепления	2.5
13	664618.95	2248822.34	Нет закрепления	2.5
14	664576.31	2248824.15	Нет закрепления	2.5
15	664564.69	2248816.14	Нет закрепления	2.5
16	664621.38	2248648.07	Нет закрепления	2.5
17	664574.51	2248632.96	Нет закрепления	2.5
18	664533.68	2248647.69	Нет закрепления	2.5
19	664492.86	2248639.16	Нет закрепления	2.5
20	664472.97	2248638.39	Нет закрепления	2.5
21	664439.12	2248622.63	Нет закрепления	2.5
22	664422.84	2248630.38	Нет закрепления	2.5
23	664401.66	2248684.12	Нет закрепления	2.5
24	664393.65	2248687.22	Нет закрепления	2.5
25	664327.3	2248674.45	Нет закрепления	2.5
26	664283.93	2248620.4	Нет закрепления	2.5
27	664316.78	2248504.03	Нет закрепления	2.5
28	664305.8	2248501.06	Нет закрепления	2.5
29	664281.65	2248524.19	Нет закрепления	2.5
30	664252.32	2248509.2	Нет закрепления	2.5
31	664282.42	2248439.7	Нет закрепления	2.5
32	664302.06	2248401.72	Нет закрепления	2.5
33	664319.76	2248394.49	Нет закрепления	2.5
34	664352.57	2248419.29	Нет закрепления	2.5
35	664390.55	2248422.65	Нет закрепления	2.5



ДОКУМЕНТ ПОДПИСАН  
ЭЛЕКТРОННОЙ ПОДПИСЬЮ

Сертификат: 00BV056B7401CB38D2B3576ACDC8425108

Владелец: ФЕДЕРАЛЬНАЯ СЛУЖБА ГОСУДАРСТВЕННОЙ

РЕГИСТРАЦИИ, КАДАСТРА И КАРТОГРАФИИ

Действителен: с 27.06.2023 по 19.09.2024

полное наименование должности

инициалы, фамилия

## Земельный участок

вид объекта недвижимости

Лист № 25 раздела 3.2

Всего листов раздела 3.2: 83

Всего разделов: 8

Всего листов выписки: 240

06.02.2024г. № КУВИ-001/2024-38063788

Кадастровый номер:

43:19:000000:49

1	2	3	4	5
36	664414.06	2248410.51	Нет закрепления	2.5
37	664441.96	2248408.44	Нет закрепления	2.5
38	664473.61	2248430.27	Нет закрепления	2.5
39	664487.57	2248460.63	Нет закрепления	2.5
40	664494.41	2248479.36	Нет закрепления	2.5
41	664531.75	2248386.22	Нет закрепления	2.5
42	664581.18	2248342.32	Нет закрепления	2.5
43	664611.07	2248336.87	Нет закрепления	2.5
44	664644.66	2248352.74	Нет закрепления	2.5
1	664708.08	2248426.52	Нет закрепления	2.5
1	668241.03	2249815.8	Нет закрепления	2.5
2	668238.5	2249856.48	Нет закрепления	2.5
3	668255.23	2249877.39	Нет закрепления	2.5
4	668228.47	2249899.13	Нет закрепления	2.5
5	668179.48	2249881.75	Нет закрепления	2.5
6	668192.7	2249849.95	Нет закрепления	2.5
7	668204.21	2249817.41	Нет закрепления	2.5
8	668214.3	2249791.4	Нет закрепления	2.5
1	668241.03	2249815.8	Нет закрепления	2.5
1	666025.73	2251330.32	Нет закрепления	2.5
2	666022.46	2251340.12	Нет закрепления	2.5
3	665961.81	2251416.64	Нет закрепления	2.5
4	665960.41	2251334.99	Нет закрепления	2.5
5	665977.67	2251308.39	Нет закрепления	2.5
1	666025.73	2251330.32	Нет закрепления	2.5
1	666244.79	2247670.62	Нет закрепления	2.5
2	666250.27	2247697	Нет закрепления	2.5
3	666203.76	2247740.45	Нет закрепления	2.5
4	666131.22	2247674.69	Нет закрепления	2.5



ДОКУМЕНТ ПОДПИСАН  
ЭЛЕКТРОННОЙ ПОДПИСЬЮ

Сертификат: 00ВВ056В7401СВ38D2В3576АСDС8425108

Владелец: ФЕДЕРАЛЬНАЯ СЛУЖБА ГОСУДАРСТВЕННОЙ

РЕГИСТРАЦИИ, КАДАСТРА И КАРТОГРАФИИ

Действителен: с 27.06.2023 по 19.09.2024

полное наименование должности

инициалы, фамилия

## Земельный участок

вид объекта недвижимости

Лист № 26 раздела 3.2

Всего листов раздела 3.2: 83

Всего разделов: 8

Всего листов выписки: 240

06.02.2024г. № КУВИ-001/2024-38063788

Кадастровый номер:

43:19:000000:49

1	2	3	4	5
5	666070.42	2247627.1	Нет закрепления	2.5
6	666076.87	2247602.9	Нет закрепления	2.5
7	666088.86	2247595.16	Нет закрепления	2.5
8	666134.37	2247610.63	Нет закрепления	2.5
9	666172.85	2247658.41	Нет закрепления	2.5
10	666210.92	2247679.97	Нет закрепления	2.5
1	666244.79	2247670.62	Нет закрепления	2.5
1	666549.99	2247686.69	Нет закрепления	2.5
2	666564.95	2247702.71	Нет закрепления	2.5
3	666524.86	2247700.74	Нет закрепления	2.5
4	666512.2	2247753.47	Нет закрепления	2.5
5	666507.17	2247782.43	Нет закрепления	2.5
6	666424.67	2247780.5	Нет закрепления	2.5
7	666408.06	2247790.39	Нет закрепления	2.5
8	666400.26	2247772.52	Нет закрепления	2.5
9	666376.18	2247784.48	Нет закрепления	2.5
10	666341.46	2247725.26	Нет закрепления	2.5
11	666351.47	2247707.17	Нет закрепления	2.5
12	666365.55	2247708.92	Нет закрепления	2.5
13	666372.74	2247697.8	Нет закрепления	2.5
14	666287.02	2247631.23	Нет закрепления	2.5
15	666299.89	2247619	Нет закрепления	2.5
16	666483.33	2247691.6	Нет закрепления	2.5
17	666500.64	2247664.21	Нет закрепления	2.5
1	666549.99	2247686.69	Нет закрепления	2.5
1	667769.48	2249938.49	Нет закрепления	2.5
2	667791.95	2249986.35	Нет закрепления	2.5
3	667781.52	2249995.15	Нет закрепления	2.5
4	667777.13	2249987.1	Нет закрепления	2.5



ДОКУМЕНТ ПОДПИСАН  
ЭЛЕКТРОННОЙ ПОДПИСЬЮ

Сертификат: 00ВВ056В7401СВ38D2В3576АСDC8425108

Владелец: ФЕДЕРАЛЬНАЯ СЛУЖБА ГОСУДАРСТВЕННОЙ

РЕГИСТРАЦИИ, КАДАСТРА И КАРТОГРАФИИ

Действителен: с 27.06.2023 по 19.09.2024

полное наименование должности

инициалы, фамилия

## Земельный участок

вид объекта недвижимости

Лист № 27 раздела 3.2

Всего листов раздела 3.2: 83

Всего разделов: 8

Всего листов выписки: 240

06.02.2024г. № КУВИ-001/2024-38063788

Кадастровый номер:

43:19:000000:49

1	2	3	4	5
5	667727.73	2249980.88	Нет закрепления	2.5
6	667628.19	2250047.48	Нет закрепления	2.5
7	667524.26	2250135.31	Нет закрепления	2.5
8	667513.65	2250157.63	Нет закрепления	2.5
9	667464.65	2250188.61	Нет закрепления	2.5
10	667299.01	2250317.85	Нет закрепления	2.5
11	667190.54	2250438	Нет закрепления	2.5
12	667176.54	2250462.96	Нет закрепления	2.5
13	667174.21	2250483.49	Нет закрепления	2.5
14	667072.26	2250406.74	Нет закрепления	2.5
15	667012.52	2250465.75	Нет закрепления	2.5
16	666948.92	2250528.58	Нет закрепления	2.5
17	666918.29	2250558.84	Нет закрепления	2.5
18	666905.23	2250643.29	Нет закрепления	2.5
19	667032.78	2250771.31	Нет закрепления	2.5
20	666662.04	2251043.08	Нет закрепления	2.5
21	666649.76	2251057.57	Нет закрепления	2.5
22	666647.91	2251033.46	Нет закрепления	2.5
23	666650.75	2251025.19	Нет закрепления	2.5
24	666648.42	2251003.23	Нет закрепления	2.5
25	666613.54	2250951.29	Нет закрепления	2.5
26	666610.96	2250899.62	Нет закрепления	2.5
27	666624.14	2250870.42	Нет закрепления	2.5
28	666620.26	2250845.88	Нет закрепления	2.5
29	666569.11	2250798.86	Нет закрепления	2.5
30	666573.24	2250763.46	Нет закрепления	2.5
31	666584.35	2250722.12	Нет закрепления	2.5
32	666566.52	2250711.79	Нет закрепления	2.5
33	666517.43	2250696.03	Нет закрепления	2.5



ДОКУМЕНТ ПОДПИСАН  
ЭЛЕКТРОННОЙ ПОДПИСЬЮ

Сертификат: 00BV056B7401CB38D2B3576ACDC8425108

Владелец: ФЕДЕРАЛЬНАЯ СЛУЖБА ГОСУДАРСТВЕННОЙ

РЕГИСТРАЦИИ, КАДАСТРА И КАРТОГРАФИИ

Действителен: с 27.06.2023 по 19.09.2024

полное наименование должности

инициалы, фамилия

## Земельный участок

вид объекта недвижимости

Лист № 28 раздела 3.2

Всего листов раздела 3.2: 83

Всего разделов: 8

Всего листов выписки: 240

06.02.2024г. № КУВИ-001/2024-38063788

Кадастровый номер:

43:19:000000:49

1	2	3	4	5
34	666531.92	2250649.22	Нет закрепления	2.5
35	666553.79	2250621.95	Нет закрепления	2.5
36	666580.59	2250613.66	Нет закрепления	2.5
37	666563.29	2250645.37	Нет закрепления	2.5
38	666578.99	2250657.16	Нет закрепления	2.5
39	666618.98	2250645.02	Нет закрепления	2.5
40	666634.61	2250665.68	Нет закрепления	2.5
41	666659.81	2250639.56	Нет закрепления	2.5
42	666636.7	2250619.94	Нет закрепления	2.5
43	666658.29	2250584.66	Нет закрепления	2.5
44	666503.26	2250495.75	Нет закрепления	2.5
45	666497.28	2250478.48	Нет закрепления	2.5
46	666516.66	2250410.01	Нет закрепления	2.5
47	666502.96	2250391.15	Нет закрепления	2.5
48	666460.07	2250380.82	Нет закрепления	2.5
49	666445.61	2250385.73	Нет закрепления	2.5
50	666423.9	2250411.56	Нет закрепления	2.5
51	666400.91	2250408.72	Нет закрепления	2.5
52	666394.71	2250379.53	Нет закрепления	2.5
53	666417.19	2250346.71	Нет закрепления	2.5
54	666381.79	2250337.15	Нет закрепления	2.5
55	666359.83	2250294.52	Нет закрепления	2.5
56	666395.74	2250278.76	Нет закрепления	2.5
57	666448.19	2250275.66	Нет закрепления	2.5
58	666458.01	2250261.45	Нет закрепления	2.5
59	666435.79	2250234.84	Нет закрепления	2.5
60	666477.9	2250205.39	Нет закрепления	2.5
61	666502.19	2250206.16	Нет закрепления	2.5
62	666501.67	2250240.78	Нет закрепления	2.5



ДОКУМЕНТ ПОДПИСАН  
ЭЛЕКТРОННОЙ ПОДПИСЬЮ

Сертификат: 00ВВ056В7401СВ38D2В3576АСDС8425108

Владелец: ФЕДЕРАЛЬНАЯ СЛУЖБА ГОСУДАРСТВЕННОЙ

РЕГИСТРАЦИИ, КАДАСТРА И КАРТОГРАФИИ

Действителен: с 27.06.2023 по 19.09.2024

полное наименование должности

инициалы, фамилия

## Земельный участок

вид объекта недвижимости

Лист № 29 раздела 3.2

Всего листов раздела 3.2: 83

Всего разделов: 8

Всего листов выписки: 240

06.02.2024г. № КУВИ-001/2024-38063788

Кадастровый номер:

43:19:000000:49

1	2	3	4	5
63	666481.78	2250264.29	Нет закрепления	2.5
64	666565.19	2250315.11	Нет закрепления	2.5
65	666580.73	2250351.62	Нет закрепления	2.5
66	666639.9	2250379.53	Нет закрепления	2.5
67	666657.27	2250352.87	Нет закрепления	2.5
68	666771.64	2250416	Нет закрепления	2.5
69	666785.51	2250385	Нет закрепления	2.5
70	666827.56	2250353.15	Нет закрепления	2.5
71	666753.58	2250332.76	Нет закрепления	2.5
72	666690.28	2250270.24	Нет закрепления	2.5
73	666711.47	2250237.94	Нет закрепления	2.5
74	666648.94	2250151.65	Нет закрепления	2.5
75	666685.11	2250124.52	Нет закрепления	2.5
76	666646.1	2250122.71	Нет закрепления	2.5
77	666638.09	2250105.91	Нет закрепления	2.5
78	666701.91	2250047.78	Нет закрепления	2.5
79	666739.89	2249998.18	Нет закрепления	2.5
80	666779.93	2249974.15	Нет закрепления	2.5
81	666795.69	2249986.81	Нет закрепления	2.5
82	666785.77	2250009.22	Нет закрепления	2.5
83	666874.04	2250042.14	Нет закрепления	2.5
84	666899.84	2250057.79	Нет закрепления	2.5
85	666823.08	2250064.83	Нет закрепления	2.5
86	666788.46	2250072.84	Нет закрепления	2.5
87	666794.14	2250102.3	Нет закрепления	2.5
88	666806.55	2250115.99	Нет закрепления	2.5
89	666814.17	2250152.68	Нет закрепления	2.5
90	666809	2250198.02	Нет закрепления	2.5
91	666824.89	2250219.08	Нет закрепления	2.5



ДОКУМЕНТ ПОДПИСАН  
ЭЛЕКТРОННОЙ ПОДПИСЬЮ

Сертификат: 00ВВ056В7401СВ38D2В3576АСDC8425108

Владелец: ФЕДЕРАЛЬНАЯ СЛУЖБА ГОСУДАРСТВЕННОЙ

РЕГИСТРАЦИИ, КАДАСТРА И КАРТОГРАФИИ

Действителен: с 27.06.2023 по 19.09.2024

полное наименование должности

инициалы, фамилия

## Земельный участок

вид объекта недвижимости

Лист № 30 раздела 3.2

Всего листов раздела 3.2: 83

Всего разделов: 8

Всего листов выписки: 240

06.02.2024г. № КУВИ-001/2024-38063788

Кадастровый номер:

43:19:000000:49

1	2	3	4	5
92	666868.04	2250207.71	Нет закрепления	2.5
93	666836.77	2250183.94	Нет закрепления	2.5
94	666853.31	2250156.04	Нет закрепления	2.5
95	666885.09	2250129.68	Нет закрепления	2.5
96	666908.6	2250144.67	Нет закрепления	2.5
97	666990.24	2250222.96	Нет закрепления	2.5
98	667027.71	2250242.07	Нет закрепления	2.5
99	667028.99	2250213.65	Нет закрепления	2.5
100	666962.8	2250135.48	Нет закрепления	2.5
101	666959.44	2250092.13	Нет закрепления	2.5
102	666912.6	2250043.63	Нет закрепления	2.5
103	666897.4	2250014.9	Нет закрепления	2.5
104	666938.57	2250004.77	Нет закрепления	2.5
105	667005.79	2250076.21	Нет закрепления	2.5
106	667030.87	2250136.45	Нет закрепления	2.5
107	667094.84	2250171.59	Нет закрепления	2.5
108	667137.49	2250163.75	Нет закрепления	2.5
109	667167.74	2250171.93	Нет закрепления	2.5
110	667227.94	2250216.37	Нет закрепления	2.5
111	667235.18	2250212.24	Нет закрепления	2.5
112	667189.7	2250163.66	Нет закрепления	2.5
113	667181.18	2250119.74	Нет закрепления	2.5
114	667118.65	2250049.98	Нет закрепления	2.5
115	667131.57	2250028.54	Нет закрепления	2.5
116	667158.23	2250012.51	Нет закрепления	2.5
117	667228.72	2250051.92	Нет закрепления	2.5
118	667246.29	2250030.57	Нет закрепления	2.5
119	667260.78	2249951.97	Нет закрепления	2.5
120	667287.49	2249945.35	Нет закрепления	2.5



ДОКУМЕНТ ПОДПИСАН  
ЭЛЕКТРОННОЙ ПОДПИСЬЮ

Сертификат: 00BV056B7401CB38D2B3576ACDC8425108

Владелец: ФЕДЕРАЛЬНАЯ СЛУЖБА ГОСУДАРСТВЕННОЙ

РЕГИСТРАЦИИ, КАДАСТРА И КАРТОГРАФИИ

Действителен: с 27.06.2023 по 19.09.2024

полное наименование должности

инициалы, фамилия



## Земельный участок

вид объекта недвижимости

Лист № 31 раздела 3.2

Всего листов раздела 3.2: 83

Всего разделов: 8

Всего листов выписки: 240

06.02.2024г. № КУВИ-001/2024-38063788

Кадастровый номер:

43:19:000000:49

1	2	3	4	5
121	667296.67	2249958.52	Нет закрепления	2.5
122	667277.92	2250013.53	Нет закрепления	2.5
123	667271.61	2250080.08	Нет закрепления	2.5
124	667289.43	2250097.39	Нет закрепления	2.5
125	667412.16	2250066.64	Нет закрепления	2.5
126	667447.68	2250050.3	Нет закрепления	2.5
127	667494.58	2250080.34	Нет закрепления	2.5
128	667536.43	2250040.03	Нет закрепления	2.5
129	667496.58	2249992.88	Нет закрепления	2.5
130	667462.8	2249913.82	Нет закрепления	2.5
131	667464.35	2249896.77	Нет закрепления	2.5
132	667479.59	2249882.94	Нет закрепления	2.5
133	667498.71	2249895.6	Нет закрепления	2.5
134	667585.39	2249984.09	Нет закрепления	2.5
135	667659.38	2249931.52	Нет закрепления	2.5
136	667714.51	2249904.42	Нет закрепления	2.5
137	667740.99	2249923.6	Нет закрепления	2.5
138	667748.3	2249955.29	Нет закрепления	2.5
139	667761.21	2249954.51	Нет закрепления	2.5
1	667769.48	2249938.49	Нет закрепления	2.5
1	666699.19	2250928.34	Нет закрепления	2.5
2	666693.23	2250956.78	Нет закрепления	2.5
3	666677.36	2250968.69	Нет закрепления	2.5
4	666640.32	2250942.89	Нет закрепления	2.5
5	666631.06	2250908.5	Нет закрепления	2.5
1	666699.19	2250928.34	Нет закрепления	2.5
1	666538.12	2250324.07	Нет закрепления	2.5
2	666565.24	2250351.85	Нет закрепления	2.5
3	666522.25	2250353.84	Нет закрепления	2.5



ДОКУМЕНТ ПОДПИСАН  
ЭЛЕКТРОННОЙ ПОДПИСЬЮ

Сертификат: 00ВВ056В7401СВ38D2В3576АСDС8425108

Владелец: ФЕДЕРАЛЬНАЯ СЛУЖБА ГОСУДАРСТВЕННОЙ

РЕГИСТРАЦИИ, КАДАСТРА И КАРТОГРАФИИ

Действителен: с 27.06.2023 по 19.09.2024

полное наименование должности

инициалы, фамилия

## Земельный участок

вид объекта недвижимости

Лист № 32 раздела 3.2

Всего листов раздела 3.2: 83

Всего разделов: 8

Всего листов выписки: 240

06.02.2024г. № КУВИ-001/2024-38063788

Кадастровый номер:

43:19:000000:49

1	2	3	4	5
4	666500.42	2250372.36	Нет закрепления	2.5
5	666463.38	2250348.55	Нет закрепления	2.5
6	666460.73	2250326.06	Нет закрепления	2.5
7	666501.08	2250317.46	Нет закрепления	2.5
1	666538.12	2250324.07	Нет закрепления	2.5
1	666767.32	2250870.13	Нет закрепления	2.5
2	666812.3	2250888.65	Нет закрепления	2.5
3	666803.03	2250917.1	Нет закрепления	2.5
4	666721.01	2250864.18	Нет закрепления	2.5
5	666691.91	2250864.84	Нет закрепления	2.5
6	666662.14	2250805.31	Нет закрепления	2.5
7	666697.86	2250811.26	Нет закрепления	2.5
1	666767.32	2250870.13	Нет закрепления	2.5
1	666757.39	2250733.87	Нет закрепления	2.5
2	666736.89	2250750.41	Нет закрепления	2.5
3	666709.77	2250753.72	Нет закрепления	2.5
4	666703.82	2250730.57	Нет закрепления	2.5
5	666728.29	2250721.97	Нет закрепления	2.5
1	666757.39	2250733.87	Нет закрепления	2.5
1	666734.24	2250771.58	Нет закрепления	2.5
2	666751.44	2250811.26	Нет закрепления	2.5
3	666797.08	2250848.31	Нет закрепления	2.5
4	666787.82	2250862.86	Нет закрепления	2.5
5	666701.83	2250801.34	Нет закрепления	2.5
6	666667.44	2250731.89	Нет закрепления	2.5
7	666690.59	2250741.81	Нет закрепления	2.5
8	666713.74	2250772.9	Нет закрепления	2.5
1	666734.24	2250771.58	Нет закрепления	2.5
1	666836.44	2250728.89	Нет закрепления	2.5



ДОКУМЕНТ ПОДПИСАН  
ЭЛЕКТРОННОЙ ПОДПИСЬЮ

Сертификат: 00ВВ056В7401СВ38D2В3576АСDС8425108

Владелец: ФЕДЕРАЛЬНАЯ СЛУЖБА ГОСУДАРСТВЕННОЙ

РЕГИСТРАЦИИ, КАДАСТРА И КАРТОГРАФИИ

Действителен: с 27.06.2023 по 19.09.2024

полное наименование должности

инициалы, фамилия

## Земельный участок

вид объекта недвижимости

Лист № 33 раздела 3.2

Всего листов раздела 3.2: 83

Всего разделов: 8

Всего листов выписки: 240

06.02.2024г. № КУВИ-001/2024-38063788

Кадастровый номер:

43:19:000000:49

1	2	3	4	5
2	666843.72	2250740.13	Нет закрепления	2.5
3	666808.66	2250739.47	Нет закрепления	2.5
4	666818.58	2250730.21	Нет закрепления	2.5
1	666836.44	2250728.89	Нет закрепления	2.5
1	669226.15	2248111.72	Нет закрепления	2.5
2	669217.63	2248151.4	Нет закрепления	2.5
3	669198.34	2248180.8	Нет закрепления	2.5
4	669190.2	2248246.61	Нет закрепления	2.5
5	669083.21	2248413.06	Нет закрепления	2.5
6	668925.95	2248603.73	Нет закрепления	2.5
7	668896.35	2248628.01	Нет закрепления	2.5
8	668871.74	2248677.4	Нет закрепления	2.5
9	669056.61	2248535.81	Нет закрепления	2.5
10	669060.43	2248567.25	Нет закрепления	2.5
11	669048.25	2248605.7	Нет закрепления	2.5
12	668996.47	2248663.42	Нет закрепления	2.5
13	669016.21	2248677.69	Нет закрепления	2.5
14	669065.25	2248652.36	Нет закрепления	2.5
15	669086.85	2248587.24	Нет закрепления	2.5
16	669108.94	2248567.95	Нет закрепления	2.5
17	669137.4	2248592.01	Нет закрепления	2.5
18	669133.44	2248627.41	Нет закрепления	2.5
19	669099.47	2248677.28	Нет закрепления	2.5
20	669084.25	2248669.97	Нет закрепления	2.5
21	669070.65	2248686.23	Нет закрепления	2.5
22	669078.79	2248708.19	Нет закрепления	2.5
23	669155.68	2248692.32	Нет закрепления	2.5
24	669105.76	2248734.37	Нет закрепления	2.5
25	669074.26	2248719.36	Нет закрепления	2.5



ДОКУМЕНТ ПОДПИСАН  
ЭЛЕКТРОННОЙ ПОДПИСЬЮ

Сертификат: 00BV056B7401CB38D2B3576ACDC8425108

Владелец: ФЕДЕРАЛЬНАЯ СЛУЖБА ГОСУДАРСТВЕННОЙ

РЕГИСТРАЦИИ, КАДАСТРА И КАРТОГРАФИИ

Действителен: с 27.06.2023 по 19.09.2024

полное наименование должности

инициалы, фамилия

## Земельный участок

вид объекта недвижимости

Лист № 34 раздела 3.2

Всего листов раздела 3.2: 83

Всего разделов: 8

Всего листов выписки: 240

06.02.2024г. № КУВИ-001/2024-38063788

Кадастровый номер:

43:19:000000:49

1	2	3	4	5
26	668978.18	2248838.37	Нет закрепления	2.5
27	668986.16	2248850.51	Нет закрепления	2.5
28	669022.91	2248845.72	Нет закрепления	2.5
29	669080.47	2248865.02	Нет закрепления	2.5
30	669083.81	2248910.13	Нет закрепления	2.5
31	669071.87	2248942.75	Нет закрепления	2.5
32	669173.83	2248985.13	Нет закрепления	2.5
33	669273.1	2248896.43	Нет закрепления	2.5
34	669302.49	2248943.38	Нет закрепления	2.5
35	669345.74	2248902	Нет закрепления	2.5
36	669400.27	2248891.26	Нет закрепления	2.5
37	669442.14	2248923.06	Нет закрепления	2.5
38	669467.48	2248984.17	Нет закрепления	2.5
39	669472.5	2248996.81	Нет закрепления	2.5
40	669359.23	2249079.08	Нет закрепления	2.5
41	669336.64	2249082.43	Нет закрепления	2.5
42	669168.12	2249201.61	Нет закрепления	2.5
43	668793.01	2249481.37	Нет закрепления	2.5
44	668779.21	2249458.37	Нет закрепления	2.5
45	668760.39	2249456.7	Нет закрепления	2.5
46	668724.01	2249484.72	Нет закрепления	2.5
47	668723.17	2249508.97	Нет закрепления	2.5
48	668740.74	2249519.85	Нет закрепления	2.5
49	668725.26	2249524.86	Нет закрепления	2.5
50	668711.46	2249515.66	Нет закрепления	2.5
51	668695.57	2249517.75	Нет закрепления	2.5
52	668689.3	2249532.39	Нет закрепления	2.5
53	668697.66	2249546.61	Нет закрепления	2.5
54	668583.08	2249636.52	Нет закрепления	2.5



ДОКУМЕНТ ПОДПИСАН  
ЭЛЕКТРОННОЙ ПОДПИСЬЮ

Сертификат: 00ВВ056В7401СВ38D2В3576АСDС8425108

Владелец: ФЕДЕРАЛЬНАЯ СЛУЖБА ГОСУДАРСТВЕННОЙ

РЕГИСТРАЦИИ, КАДАСТРА И КАРТОГРАФИИ

Действителен: с 27.06.2023 по 19.09.2024

полное наименование должности

инициалы, фамилия

## Земельный участок

вид объекта недвижимости

Лист № 35 раздела 3.2

Всего листов раздела 3.2: 83

Всего разделов: 8

Всего листов выписки: 240

06.02.2024г. № КУВИ-001/2024-38063788

Кадастровый номер:

43:19:000000:49

1	2	3	4	5
55	668536.67	2249636.94	Нет закрепления	2.5
56	668404.52	2249507.72	Нет закрепления	2.5
57	668376.08	2249541.17	Нет закрепления	2.5
58	668352.67	2249545.35	Нет закрепления	2.5
59	668318.38	2249525.28	Нет закрепления	2.5
60	668327.16	2249495.59	Нет закрепления	2.5
61	668322.56	2249456.7	Нет закрепления	2.5
62	668284.92	2249400.25	Нет закрепления	2.5
63	668234.74	2249296.96	Нет закрепления	2.5
64	668146.92	2249153.94	Нет закрепления	2.5
65	668015.61	2248930.63	Нет закрепления	2.5
66	667928.16	2248843.69	Нет закрепления	2.5
67	667713.77	2248653.38	Нет закрепления	2.5
68	667602.26	2248560.12	Нет закрепления	2.5
69	667496	2248467.61	Нет закрепления	2.5
70	667318.43	2248316.05	Нет закрепления	2.5
71	667273.07	2248276.5	Нет закрепления	2.5
72	667278.94	2248268.28	Нет закрепления	2.5
73	667225.36	2248221.13	Нет закрепления	2.5
74	667169.51	2248141.3	Нет закрепления	2.5
75	667131.18	2248056.07	Нет закрепления	2.5
76	667211	2248039.87	Нет закрепления	2.5
77	667372.87	2248050.78	Нет закрепления	2.5
78	667520.91	2248077.54	Нет закрепления	2.5
79	667574.01	2248156.58	Нет закрепления	2.5
80	667643.01	2248159.09	Нет закрепления	2.5
81	667687.76	2248277.01	Нет закрепления	2.5
82	667750.91	2248423.38	Нет закрепления	2.5
83	668065.38	2248490.29	Нет закрепления	2.5



ДОКУМЕНТ ПОДПИСАН  
ЭЛЕКТРОННОЙ ПОДПИСЬЮ

Сертификат: 00ВВ056В7401СВ38D2В3576АСDC8425108

Владелец: ФЕДЕРАЛЬНАЯ СЛУЖБА ГОСУДАРСТВЕННОЙ

РЕГИСТРАЦИИ, КАДАСТРА И КАРТОГРАФИИ

Действителен: с 27.06.2023 по 19.09.2024

полное наименование должности

инициалы, фамилия

## Земельный участок

вид объекта недвижимости

Лист № 36 раздела 3.2

Всего листов раздела 3.2: 83

Всего разделов: 8

Всего листов выписки: 240

06.02.2024г. № КУВИ-001/2024-38063788

Кадастровый номер:

43:19:000000:49

1	2	3	4	5
84	668095.19	2248404.82	Нет закрепления	2.5
85	668217.37	2248440.13	Нет закрепления	2.5
86	668282.73	2248439.89	Нет закрепления	2.5
87	668282.83	2248445.96	Нет закрепления	2.5
88	668235.16	2248519.98	Нет закрепления	2.5
89	668210.63	2248510.94	Нет закрепления	2.5
90	668185.32	2248513.75	Нет закрепления	2.5
91	668183.21	2248542.58	Нет закрепления	2.5
92	668220.94	2248548.83	Нет закрепления	2.5
93	668233.13	2248527.81	Нет закрепления	2.5
94	668262.66	2248536.25	Нет закрепления	2.5
95	668289.38	2248470.16	Нет закрепления	2.5
96	668292.41	2248439.85	Нет закрепления	2.5
97	668308.24	2248439.79	Нет закрепления	2.5
98	668319.5	2248454.38	Нет закрепления	2.5
99	668283.72	2248526.36	Нет закрепления	2.5
100	668304.09	2248533.73	Нет закрепления	2.5
101	668335.41	2248498.59	Нет закрепления	2.5
102	668387.41	2248285.46	Нет закрепления	2.5
103	668429.4	2248264.78	Нет закрепления	2.5
104	668459.07	2248223.9	Нет закрепления	2.5
105	668572.55	2248192.21	Нет закрепления	2.5
106	668570.66	2248215.54	Нет закрепления	2.5
107	668521.11	2248242.25	Нет закрепления	2.5
108	668539.04	2248255.06	Нет закрепления	2.5
109	668550.39	2248277.01	Нет закрепления	2.5
110	668559.17	2248320.93	Нет закрепления	2.5
111	668550.02	2248437.3	Нет закрепления	2.5
112	668577.47	2248436.57	Нет закрепления	2.5



ДОКУМЕНТ ПОДПИСАН  
ЭЛЕКТРОННОЙ ПОДПИСЬЮ

Сертификат: 00ВВ056В7401СВ38D2В3576АСDC8425108

Владелец: ФЕДЕРАЛЬНАЯ СЛУЖБА ГОСУДАРСТВЕННОЙ

РЕГИСТРАЦИИ, КАДАСТРА И КАРТОГРАФИИ

Действителен: с 27.06.2023 по 19.09.2024

полное наименование должности

инициалы, фамилия

## Земельный участок

вид объекта недвижимости

Лист № 37 раздела 3.2

Всего листов раздела 3.2: 83

Всего разделов: 8

Всего листов выписки: 240

06.02.2024г. № КУВИ-001/2024-38063788

Кадастровый номер:

43:19:000000:49

1	2	3	4	5
113	668585.15	2248455.23	Нет закрепления	2.5
114	668611.87	2248465.48	Нет закрепления	2.5
115	668601.62	2248483.78	Нет закрепления	2.5
116	668612.96	2248498.41	Нет закрепления	2.5
117	668581.49	2248508.3	Нет закрепления	2.5
118	668577.83	2248545.62	Нет закрепления	2.5
119	668583.32	2248571.97	Нет закрепления	2.5
120	668612.23	2248526.23	Нет закрепления	2.5
121	668620.28	2248523.67	Нет закрепления	2.5
122	668720.19	2248553.31	Нет закрепления	2.5
123	668744.71	2248547.45	Нет закрепления	2.5
124	668705.91	2248500.98	Нет закрепления	2.5
125	668704.82	2248438.4	Нет закрепления	2.5
126	668646.63	2248414.98	Нет закрепления	2.5
127	668627.97	2248398.51	Нет закрепления	2.5
128	668626.14	2248358.99	Нет закрепления	2.5
129	668616.62	2248302.27	Нет закрепления	2.5
130	668641.14	2248294.58	Нет закрепления	2.5
131	668605.85	2248264.61	Нет закрепления	2.5
132	668607.23	2248235.74	Нет закрепления	2.5
133	668627.45	2248169.99	Нет закрепления	2.5
134	668645.04	2248141.81	Нет закрепления	2.5
135	668700.08	2248161.58	Нет закрепления	2.5
136	668699.74	2248146.57	Нет закрепления	2.5
137	668682.55	2248133.57	Нет закрепления	2.5
138	668686.76	2248086.38	Нет закрепления	2.5
139	668697.84	2248084.77	Нет закрепления	2.5
140	668745.67	2248101.36	Нет закрепления	2.5
141	668727.23	2248071.12	Нет закрепления	2.5



ДОКУМЕНТ ПОДПИСАН  
ЭЛЕКТРОННОЙ ПОДПИСЬЮ

Сертификат: 00ВВ056В7401СВ38D2В3576АСDC8425108

Владелец: ФЕДЕРАЛЬНАЯ СЛУЖБА ГОСУДАРСТВЕННОЙ

РЕГИСТРАЦИИ, КАДАСТРА И КАРТОГРАФИИ

Действителен: с 27.06.2023 по 19.09.2024

полное наименование должности

инициалы, фамилия

## Земельный участок

## вид объекта недвижимости

Лист № 38 раздела 3.2

Всего листов раздела 3.2: 83

Всего разделов: 8

Всего листов выписки: 240

06.02.2024г. № КУВИ-001/2024-38063788

Кадастровый номер:

43:19:000000:49

1	2	3	4	5
142	668667.94	2248036.89	Нет закрепления	2.5
143	668664.85	2247997.66	Нет закрепления	2.5
144	668689.12	2247970.81	Нет закрепления	2.5
145	668721.41	2247985.46	Нет закрепления	2.5
146	668779.33	2247997.14	Нет закрепления	2.5
147	668786.85	2247986.82	Нет закрепления	2.5
148	669077.81	2248068.78	Нет закрепления	2.5
149	669077.64	2248144.17	Нет закрепления	2.5
150	669042.79	2248203.61	Нет закрепления	2.5
151	669072.31	2248170.02	Нет закрепления	2.5
152	669123.91	2248079.34	Нет закрепления	2.5
1	669226.15	2248111.72	Нет закрепления	2.5
1	668987.88	2249284.83	Нет закрепления	2.5
2	668915.95	2249338.35	Нет закрепления	2.5
3	668868.7	2249378.92	Нет закрепления	2.5
4	668855.32	2249374.74	Нет закрепления	2.5
5	668892.54	2249336.68	Нет закрепления	2.5
6	668977.01	2249281.48	Нет закрепления	2.5
1	668987.88	2249284.83	Нет закрепления	2.5
1	667540.14	2248164.94	Нет закрепления	2.5
2	667540.56	2248182.09	Нет закрепления	2.5
3	667530.52	2248192.54	Нет закрепления	2.5
4	667496.65	2248165.78	Нет закрепления	2.5
5	667498.74	2248149.05	Нет закрепления	2.5
6	667508.78	2248146.12	Нет закрепления	2.5
1	667540.14	2248164.94	Нет закрепления	2.5
1	669079.46	2249078.25	Нет закрепления	2.5
2	669034.3	2249126.34	Нет закрепления	2.5
3	669011.72	2249132.61	Нет закрепления	2.5



ДОКУМЕНТ ПОДПИСАН  
ЭЛЕКТРОННОЙ ПОДПИСЬЮ

Сертификат: 00ВВ056В7401СВ38D2В3576АСDC8425108

Владелец: ФЕДЕРАЛЬНАЯ СЛУЖБА ГОСУДАРСТВЕННОЙ

РЕГИСТРАЦИИ, КАДАСТРА И КАРТОГРАФИИ

Действителен: с 27.06.2023 по 19.09.2024

полное наименование должности

инициалы, фамилия



## Земельный участок

## вид объекта недвижимости

Лист № 39 раздела 3.2

Всего листов раздела 3.2: 83

Всего разделов: 8

Всего листов выписки: 240

06.02.2024г. № КУВИ-001/2024-38063788

Кадастровый номер:

43:19:000000:49

1	2	3	4	5
4	668999.17	2249119.65	Нет закрепления	2.5
5	669007.95	2249098.32	Нет закрепления	2.5
6	669052.7	2249058.17	Нет закрепления	2.5
1	669079.46	2249078.25	Нет закрепления	2.5
1	668551.62	2248444.85	Нет закрепления	2.5
2	668573.42	2248466.65	Нет закрепления	2.5
3	668560.06	2248490.55	Нет закрепления	2.5
4	668537.56	2248484.93	Нет закрепления	2.5
1	668551.62	2248444.85	Нет закрепления	2.5
1	668777.96	2248870.83	Нет закрепления	2.5
2	668769.17	2248893.41	Нет закрепления	2.5
3	668753.28	2248908.47	Нет закрепления	2.5
4	668728.61	2248914.74	Нет закрепления	2.5
5	668692.23	2248893.83	Нет закрепления	2.5
6	668675.5	2248870.83	Нет закрепления	2.5
7	668692.23	2248851.18	Нет закрепления	2.5
1	668777.96	2248870.83	Нет закрепления	2.5
1	667911.49	2248611.98	Нет закрепления	2.5
2	667938.67	2248616.16	Нет закрепления	2.5
3	667926.96	2248649.61	Нет закрепления	2.5
4	667930.3	2248662.16	Нет закрепления	2.5
5	667916.09	2248676.38	Нет закрепления	2.5
6	667793.14	2248593.99	Нет закрепления	2.5
7	667674.8	2248535.03	Нет закрепления	2.5
8	667671.45	2248521.23	Нет закрепления	2.5
9	667753	2248560.12	Нет закрепления	2.5
10	667880.96	2248617.41	Нет закрепления	2.5
1	667911.49	2248611.98	Нет закрепления	2.5
1	668153.19	2248762.1	Нет закрепления	2.5



ДОКУМЕНТ ПОДПИСАН  
ЭЛЕКТРОННОЙ ПОДПИСЬЮ

Сертификат: 00ВВ056В7401СВ38D2В3576АСDС8425108

Владелец: ФЕДЕРАЛЬНАЯ СЛУЖБА ГОСУДАРСТВЕННОЙ

РЕГИСТРАЦИИ, КАДАСТРА И КАРТОГРАФИИ

Действителен: с 27.06.2023 по 19.09.2024

полное наименование должности

инициалы, фамилия

## Земельный участок

вид объекта недвижимости

Лист № 40 раздела 3.2

Всего листов раздела 3.2: 83

Всего разделов: 8

Всего листов выписки: 240

06.02.2024г. № КУВИ-001/2024-38063788

Кадастровый номер:

43:19:000000:49

1	2	3	4	5
2	668145.67	2248785.52	Нет закрепления	2.5
3	668111.38	2248813.12	Нет закрепления	2.5
4	668109.7	2248792.21	Нет закрепления	2.5
5	668132.29	2248766.28	Нет закрепления	2.5
1	668153.19	2248762.1	Нет закрепления	2.5
1	668787.16	2248572.67	Нет закрепления	2.5
2	668793.01	2248595.25	Нет закрепления	2.5
3	668782.97	2248611.14	Нет закрепления	2.5
4	668764.57	2248610.3	Нет закрепления	2.5
1	668787.16	2248572.67	Нет закрепления	2.5
1	664231.65	2252665.31	Нет закрепления	2.5
2	664235.05	2252677.15	Нет закрепления	2.5
3	664252.63	2252677.86	Нет закрепления	2.5
4	664245.6	2252696.14	Нет закрепления	2.5
5	664250.91	2252710.22	Нет закрепления	2.5
6	664216.15	2252728.74	Нет закрепления	2.5
7	664151.56	2252709.1	Нет закрепления	2.5
8	664154.14	2252730.29	Нет закрепления	2.5
9	664096.27	2252712.46	Нет закрепления	2.5
10	664097.3	2252731.32	Нет закрепления	2.5
11	664137.61	2252756.64	Нет закрепления	2.5
12	664132.96	2252766.98	Нет закрепления	2.5
13	663989.36	2252760.33	Нет закрепления	2.5
14	663995.04	2252699.09	Нет закрепления	2.5
15	664007.91	2252711.55	Нет закрепления	2.5
16	664057.51	2252712.33	Нет закрепления	2.5
17	664107.12	2252682.87	Нет закрепления	2.5
18	664164.22	2252693.47	Нет закрепления	2.5
19	664147.17	2252647.48	Нет закрепления	2.5



ДОКУМЕНТ ПОДПИСАН  
ЭЛЕКТРОННОЙ ПОДПИСЬЮ

Сертификат: 00ВВ056В7401СВ38D2В3576АСDC8425108

Владелец: ФЕДЕРАЛЬНАЯ СЛУЖБА ГОСУДАРСТВЕННОЙ

РЕГИСТРАЦИИ, КАДАСТРА И КАРТОГРАФИИ

Действителен: с 27.06.2023 по 19.09.2024

полное наименование должности

инициалы, фамилия

## Земельный участок

вид объекта недвижимости

Лист № 41 раздела 3.2

Всего листов раздела 3.2: 83

Всего разделов: 8

Всего листов выписки: 240

06.02.2024г. № КУВИ-001/2024-38063788

Кадастровый номер:

43:19:000000:49

1	2	3	4	5
20	664163.44	2252638.95	Нет закрепления	2.5
1	664231.65	2252665.31	Нет закрепления	2.5
1	667727.86	2247764.11	Нет закрепления	2.5
2	667758.78	2247781.27	Нет закрепления	2.5
3	667748.61	2247812	Нет закрепления	2.5
4	667724.35	2247801.12	Нет закрепления	2.5
5	667705.95	2247803.63	Нет закрепления	2.5
6	667710.97	2247840.43	Нет закрепления	2.5
7	667741.91	2247853.82	Нет закрепления	2.5
8	667709.3	2247885.6	Нет закрепления	2.5
9	667693.41	2247934.11	Нет закрепления	2.5
10	667658.28	2247939.96	Нет закрепления	2.5
11	667618.97	2247962.54	Нет закрепления	2.5
12	667613.11	2247981.78	Нет закрепления	2.5
13	667578.82	2247990.98	Нет закрепления	2.5
14	667553.73	2248031.96	Нет закрепления	2.5
15	667200.48	2247973.09	Нет закрепления	2.5
16	667172.35	2247968.4	Нет закрепления	2.5
17	667180.72	2247844.62	Нет закрепления	2.5
18	667168.54	2247795.31	Нет закрепления	2.5
19	667129.7	2247638.03	Нет закрепления	2.5
20	667150.32	2247630.86	Нет закрепления	2.5
21	667195.42	2247633.9	Нет закрепления	2.5
22	667274.75	2247661.13	Нет закрепления	2.5
23	667398.23	2247695.86	Нет закрепления	2.5
24	667446.97	2247708.14	Нет закрепления	2.5
25	667529.33	2247725.7	Нет закрепления	2.5
26	667538.89	2247753.2	Нет закрепления	2.5
27	667556.61	2247784.87	Нет закрепления	2.5



ДОКУМЕНТ ПОДПИСАН  
ЭЛЕКТРОННОЙ ПОДПИСЬЮ

Сертификат: 00ВВ056В7401СВ38D2В3576АСDC8425108

Владелец: ФЕДЕРАЛЬНАЯ СЛУЖБА ГОСУДАРСТВЕННОЙ

РЕГИСТРАЦИИ, КАДАСТРА И КАРТОГРАФИИ

Действителен: с 27.06.2023 по 19.09.2024

полное наименование должности

инициалы, фамилия

## Земельный участок

вид объекта недвижимости

Лист № 42 раздела 3.2

Всего листов раздела 3.2: 83

Всего разделов: 8

Всего листов выписки: 240

06.02.2024г. № КУВИ-001/2024-38063788

Кадастровый номер:

43:19:000000:49

1	2	3	4	5
28	667588.56	2247801.36	Нет закрепления	2.5
29	667655.7	2247818.5	Нет закрепления	2.5
30	667660.18	2247831.25	Нет закрепления	2.5
31	667663.46	2247870.71	Нет закрепления	2.5
32	667682.92	2247871.26	Нет закрепления	2.5
33	667684.74	2247830.21	Нет закрепления	2.5
34	667699.72	2247792.75	Нет закрепления	2.5
35	667710.83	2247774.66	Нет закрепления	2.5
1	667727.86	2247764.11	Нет закрепления	2.5
1	667683.37	2247892.29	Нет закрепления	2.5
2	667658.28	2247921.56	Нет закрепления	2.5
3	667616.46	2247924.07	Нет закрепления	2.5
4	667621.48	2247894.8	Нет закрепления	2.5
5	667664.13	2247885.6	Нет закрепления	2.5
1	667683.37	2247892.29	Нет закрепления	2.5
1	667658.98	2248671.08	Нет закрепления	2.5
2	667700.97	2248702.34	Нет закрепления	2.5
3	667734.1	2248735	Нет закрепления	2.5
4	667761.16	2248757.86	Нет закрепления	2.5
5	667795.53	2248783.35	Нет закрепления	2.5
6	667751.14	2248808.39	Нет закрепления	2.5
7	667685.04	2248819.52	Нет закрепления	2.5
8	667614.07	2248716.76	Нет закрепления	2.5
9	667635.49	2248780.17	Нет закрепления	2.5
10	667612.65	2248806.32	Нет закрепления	2.5
11	667585.78	2248783.33	Нет закрепления	2.5
12	667550.39	2248797.54	Нет закрепления	2.5
13	667533.85	2248817.18	Нет закрепления	2.5
14	667562.27	2248881.53	Нет закрепления	2.5



ДОКУМЕНТ ПОДПИСАН  
ЭЛЕКТРОННОЙ ПОДПИСЬЮ

Сертификат: 00ВВ056В7401СВ38D2В3576АСDC8425108

Владелец: ФЕДЕРАЛЬНАЯ СЛУЖБА ГОСУДАРСТВЕННОЙ

РЕГИСТРАЦИИ, КАДАСТРА И КАРТОГРАФИИ

Действителен: с 27.06.2023 по 19.09.2024

полное наименование должности

инициалы, фамилия

## Земельный участок

вид объекта недвижимости

Лист № 43 раздела 3.2

Всего листов раздела 3.2: 83

Всего разделов: 8

Всего листов выписки: 240

06.02.2024г. № КУВИ-001/2024-38063788

Кадастровый номер:

43:19:000000:49

1	2	3	4	5
15	667539.79	2248907.09	Нет закрепления	2.5
16	667509.31	2248928.27	Нет закрепления	2.5
17	667504.91	2248949.98	Нет закрепления	2.5
18	667544.44	2249055.39	Нет закрепления	2.5
19	667544.81	2249084.31	Нет закрепления	2.5
20	667474.45	2249117.53	Нет закрепления	2.5
21	667509.56	2249225.91	Нет закрепления	2.5
22	667536.95	2249279.91	Нет закрепления	2.5
23	667569.51	2249356.39	Нет закрепления	2.5
24	667566.4	2249369.82	Нет закрепления	2.5
25	667547.29	2249364.66	Нет закрепления	2.5
26	667475.2	2249338.82	Нет закрепления	2.5
27	667518.71	2249446.35	Нет закрепления	2.5
28	667499.49	2249485.32	Нет закрепления	2.5
29	667508.53	2249504.18	Нет закрепления	2.5
30	667496.9	2249525.1	Нет закрепления	2.5
31	667498.69	2249544.68	Нет закрепления	2.5
32	667483.44	2249543.62	Нет закрепления	2.5
33	667475.46	2249516.32	Нет закрепления	2.5
34	667452.46	2249508.05	Нет закрепления	2.5
35	667387.56	2249597.25	Нет закрепления	2.5
36	667417.41	2249609.32	Нет закрепления	2.5
37	667436.78	2249644.47	Нет закрепления	2.5
38	667415.74	2249643.99	Нет закрепления	2.5
39	667382.18	2249628.06	Нет закрепления	2.5
40	667373.45	2249648.52	Нет закрепления	2.5
41	667331.3	2249682.55	Нет закрепления	2.5
42	667289.15	2249691.05	Нет закрепления	2.5
43	667270.26	2249624.17	Нет закрепления	2.5



ДОКУМЕНТ ПОДПИСАН  
ЭЛЕКТРОННОЙ ПОДПИСЬЮ

Сертификат: 00ВВ056В7401СВ38D2В3576АСDС8425108

Владелец: ФЕДЕРАЛЬНАЯ СЛУЖБА ГОСУДАРСТВЕННОЙ

РЕГИСТРАЦИИ, КАДАСТРА И КАРТОГРАФИИ

Действителен: с 27.06.2023 по 19.09.2024

полное наименование должности

инициалы, фамилия

## Земельный участок

вид объекта недвижимости

Лист № 44 раздела 3.2

Всего листов раздела 3.2: 83

Всего разделов: 8

Всего листов выписки: 240

06.02.2024г. № КУВИ-001/2024-38063788

Кадастровый номер:

43:19:000000:49

1	2	3	4	5
44	667309.04	2249632.71	Нет закрепления	2.5
45	667353.84	2249601.17	Нет закрепления	2.5
46	667358.16	2249571.09	Нет закрепления	2.5
47	667279.62	2249392.3	Нет закрепления	2.5
48	667219.42	2249242.97	Нет закрепления	2.5
49	667226.91	2249228.24	Нет закрепления	2.5
50	667346.79	2249160.55	Нет закрепления	2.5
51	667323.8	2249108.66	Нет закрепления	2.5
52	667225.36	2249162.87	Нет закрепления	2.5
53	667208.82	2249154.35	Нет закрепления	2.5
54	667206.76	2249131.87	Нет закрепления	2.5
55	667235.18	2249093.63	Нет закрепления	2.5
56	667312.17	2249055.39	Нет закрепления	2.5
57	667287.37	2248993.64	Нет закрепления	2.5
58	667322.51	2248968.06	Нет закрепления	2.5
59	667320.96	2248937.06	Нет закрепления	2.5
60	667288.14	2248885.13	Нет закрепления	2.5
61	667289.18	2248847.15	Нет закрепления	2.5
62	667302.87	2248822.34	Нет закрепления	2.5
63	667271.35	2248792.89	Нет закрепления	2.5
64	667240.09	2248810.46	Нет закрепления	2.5
65	667224.84	2248857.48	Нет закрепления	2.5
66	667205.47	2248871.43	Нет закрепления	2.5
67	667193.06	2248859.03	Нет закрепления	2.5
68	667181.44	2248866.52	Нет закрепления	2.5
69	667210.37	2248905.28	Нет закрепления	2.5
70	667212.96	2248989.25	Нет закрепления	2.5
71	667195.65	2249018.96	Нет закрепления	2.5
72	667159.22	2249013.28	Нет закрепления	2.5



ДОКУМЕНТ ПОДПИСАН  
ЭЛЕКТРОННОЙ ПОДПИСЬЮ

Сертификат: 00ВВ056В7401СВ38D2В3576АСDС8425108

Владелец: ФЕДЕРАЛЬНАЯ СЛУЖБА ГОСУДАРСТВЕННОЙ

РЕГИСТРАЦИИ, КАДАСТРА И КАРТОГРАФИИ

Действителен: с 27.06.2023 по 19.09.2024

полное наименование должности

инициалы, фамилия

## Земельный участок

вид объекта недвижимости

Лист № 45 раздела 3.2

Всего листов раздела 3.2: 83

Всего разделов: 8

Всего листов выписки: 240

06.02.2024г. № КУВИ-001/2024-38063788

Кадастровый номер:

43:19:000000:49

1	2	3	4	5
73	667152.24	2248978.91	Нет закрепления	2.5
74	667135.19	2248973.49	Нет закрепления	2.5
75	667119.17	2248992.09	Нет закрепления	2.5
76	667089.72	2248961.35	Нет закрепления	2.5
77	667063.92	2248962.03	Нет закрепления	2.5
78	667040.11	2248998.29	Нет закрепления	2.5
79	667068.53	2249000.36	Нет закрепления	2.5
80	667081.19	2249033.95	Нет закрепления	2.5
81	667082.48	2249057.2	Нет закрепления	2.5
82	667102.84	2249064.38	Нет закрепления	2.5
83	667120.79	2249037.58	Нет закрепления	2.5
84	667136.41	2249048.25	Нет закрепления	2.5
85	667120.2	2249139.36	Нет закрепления	2.5
86	667105.99	2249131.35	Нет закрепления	2.5
87	667092.3	2249114.3	Нет закрепления	2.5
88	667068.53	2249118.17	Нет закрепления	2.5
89	667076.02	2249154.86	Нет закрепления	2.5
90	667060.26	2249169.07	Нет закрепления	2.5
91	667034.68	2249168.56	Нет закрепления	2.5
92	667002.98	2249206.17	Нет закрепления	2.5
93	666867.78	2249233.92	Нет закрепления	2.5
94	666886.64	2249497.08	Нет закрепления	2.5
95	666836.77	2249530.79	Нет закрепления	2.5
96	666771.92	2249565.67	Нет закрепления	2.5
97	666741.44	2249547.07	Нет закрепления	2.5
98	666627.5	2249311.43	Нет закрепления	2.5
99	666586.42	2249352.51	Нет закрепления	2.5
100	666599.85	2249387.14	Нет закрепления	2.5
101	666555.93	2249421.76	Нет закрепления	2.5



ДОКУМЕНТ ПОДПИСАН  
ЭЛЕКТРОННОЙ ПОДПИСЬЮ

Сертификат: 00BV056B7401CB38D2B3576ACDC8425108

Владелец: ФЕДЕРАЛЬНАЯ СЛУЖБА ГОСУДАРСТВЕННОЙ

РЕГИСТРАЦИИ, КАДАСТРА И КАРТОГРАФИИ

Действителен: с 27.06.2023 по 19.09.2024

полное наименование должности

инициалы, фамилия

## Земельный участок

вид объекта недвижимости

Лист № 46 раздела 3.2

Всего листов раздела 3.2: 83

Всего разделов: 8

Всего листов выписки: 240

06.02.2024г. № КУВИ-001/2024-38063788

Кадастровый номер:

43:19:000000:49

1	2	3	4	5
102	666539.13	2249425.63	Нет закрепления	2.5
103	666524.92	2249401.86	Нет закрепления	2.5
104	666534.48	2249379.38	Нет закрепления	2.5
105	666531.13	2249358.46	Нет закрепления	2.5
106	666518.98	2249355.87	Нет закрепления	2.5
107	666508.13	2249377.06	Нет закрепления	2.5
108	666483.33	2249351.74	Нет закрепления	2.5
109	666487.2	2249271.65	Нет закрепления	2.5
110	666469.89	2249271.9	Нет закрепления	2.5
111	666443.54	2249280.69	Нет закрепления	2.5
112	666423.64	2249276.04	Нет закрепления	2.5
113	666398.07	2249326.94	Нет закрепления	2.5
114	666375.59	2249323.58	Нет закрепления	2.5
115	666331.67	2249294.38	Нет закрепления	2.5
116	666327.79	2249269.58	Нет закрепления	2.5
117	666290.84	2249254.21	Нет закрепления	2.5
118	666280.51	2249237.67	Нет закрепления	2.5
119	666155.46	2249245.42	Нет закрепления	2.5
120	666151.32	2249286.25	Нет закрепления	2.5
121	666163.75	2249287.65	Нет закрепления	2.5
122	666180.26	2249313.12	Нет закрепления	2.5
123	666203	2249312.6	Нет закрепления	2.5
124	666210.75	2249334.82	Нет закрепления	2.5
125	666262.42	2249336.37	Нет закрепления	2.5
126	666287.23	2249405.61	Нет закрепления	2.5
127	666332.7	2249419.56	Нет закрепления	2.5
128	666347.71	2249463.68	Нет закрепления	2.5
129	666412.53	2249437.78	Нет закрепления	2.5
130	666507.1	2249474.21	Нет закрепления	2.5



ДОКУМЕНТ ПОДПИСАН  
ЭЛЕКТРОННОЙ ПОДПИСЬЮ

Сертификат: 00ВВ056В7401СВ38D2В3576АСDС8425108

Владелец: ФЕДЕРАЛЬНАЯ СЛУЖБА ГОСУДАРСТВЕННОЙ

РЕГИСТРАЦИИ, КАДАСТРА И КАРТОГРАФИИ

Действителен: с 27.06.2023 по 19.09.2024

полное наименование должности

инициалы, фамилия



## Земельный участок

вид объекта недвижимости

Лист № 47 раздела 3.2

Всего листов раздела 3.2: 83

Всего разделов: 8

Всего листов выписки: 240

06.02.2024г. № КУВИ-001/2024-38063788

Кадастровый номер:

43:19:000000:49

1	2	3	4	5
131	666608.4	2249731.24	Нет закрепления	2.5
132	666592.1	2249746.53	Нет закрепления	2.5
133	666557.48	2249748.33	Нет закрепления	2.5
134	666548.95	2249764.61	Нет закрепления	2.5
135	666585.45	2249840.57	Нет закрепления	2.5
136	666549.75	2249865.1	Нет закрепления	2.5
137	666523.63	2249891.21	Нет закрепления	2.5
138	666529.06	2249913.17	Нет закрепления	2.5
139	666594.43	2250004.63	Нет закрепления	2.5
140	666603.73	2250023.5	Нет закрепления	2.5
141	666572.08	2250018.24	Нет закрепления	2.5
142	666533.11	2249977.38	Нет закрепления	2.5
143	666398.07	2249746.01	Нет закрепления	2.5
144	666404.01	2249778.82	Нет закрепления	2.5
145	666428.04	2249830.75	Нет закрепления	2.5
146	666415.38	2249831.01	Нет закрепления	2.5
147	666392.9	2249810.34	Нет закрепления	2.5
148	666356.99	2249798.2	Нет закрепления	2.5
149	666357.76	2249763.32	Нет закрепления	2.5
150	666333.99	2249748.85	Нет закрепления	2.5
151	666311.25	2249747.3	Нет закрепления	2.5
152	666310.22	2249782.7	Нет закрепления	2.5
153	666298.08	2249785.54	Нет закрепления	2.5
154	666247.7	2249703.38	Нет закрепления	2.5
155	666240.98	2249687.62	Нет закрепления	2.5
156	666210	2249683.85	Нет закрепления	2.5
157	666173.54	2249738	Нет закрепления	2.5
158	666125.23	2249767.71	Нет закрепления	2.5
159	666014.65	2249836.95	Нет закрепления	2.5



ДОКУМЕНТ ПОДПИСАН  
ЭЛЕКТРОННОЙ ПОДПИСЬЮ

Сертификат: 00ВВ056В7401СВ38D2В3576АСDC8425108

Владелец: ФЕДЕРАЛЬНАЯ СЛУЖБА ГОСУДАРСТВЕННОЙ

РЕГИСТРАЦИИ, КАДАСТРА И КАРТОГРАФИИ

Действителен: с 27.06.2023 по 19.09.2024

полное наименование должности

инициалы, фамилия

## Земельный участок

вид объекта недвижимости

Лист № 48 раздела 3.2

Всего листов раздела 3.2: 83

Всего разделов: 8

Всего листов выписки: 240

06.02.2024г. № КУВИ-001/2024-38063788

Кадастровый номер:

43:19:000000:49

1	2	3	4	5
160	665954.45	2249857.36	Нет закрепления	2.5
161	665918.85	2249857.16	Нет закрепления	2.5
162	665908.46	2249823.78	Нет закрепления	2.5
163	665952.12	2249791.22	Нет закрепления	2.5
164	665903.81	2249789.16	Нет закрепления	2.5
165	665891.15	2249769.78	Нет закрепления	2.5
166	665902.52	2249752.73	Нет закрепления	2.5
167	665946.44	2249734.64	Нет закрепления	2.5
168	665959.36	2249694.59	Нет закрепления	2.5
169	665917.24	2249695.11	Нет закрепления	2.5
170	665897.61	2249700.54	Нет закрепления	2.5
171	665896.49	2249652.39	Нет закрепления	2.5
172	665941.51	2249642.75	Нет закрепления	2.5
173	665940.43	2249625.8	Нет закрепления	2.5
174	665915.87	2249619.04	Нет закрепления	2.5
175	665899.42	2249618.89	Нет закрепления	2.5
176	665898.38	2249603.13	Нет закрепления	2.5
177	665916.47	2249587.11	Нет закрепления	2.5
178	666058.31	2249570.58	Нет закрепления	2.5
179	666005.86	2249562.31	Нет закрепления	2.5
180	665983.64	2249540.35	Нет закрепления	2.5
181	665976.15	2249505.73	Нет закрепления	2.5
182	665985.45	2249477.05	Нет закрепления	2.5
183	666093.45	2249404.7	Нет закрепления	2.5
184	666117.02	2249385.64	Нет закрепления	2.5
185	666074.36	2249381.76	Нет закрепления	2.5
186	666041.78	2249395.4	Нет закрепления	2.5
187	665946.46	2249421.22	Нет закрепления	2.5
188	665942.23	2249520.48	Нет закрепления	2.5



ДОКУМЕНТ ПОДПИСАН  
ЭЛЕКТРОННОЙ ПОДПИСЬЮ

Сертификат: 00ВВ056В7401СВ38D2В3576АСDС8425108

Владелец: ФЕДЕРАЛЬНАЯ СЛУЖБА ГОСУДАРСТВЕННОЙ

РЕГИСТРАЦИИ, КАДАСТРА И КАРТОГРАФИИ

Действителен: с 27.06.2023 по 19.09.2024

полное наименование должности

инициалы, фамилия

## Земельный участок

вид объекта недвижимости

Лист № 49 раздела 3.2

Всего листов раздела 3.2: 83

Всего разделов: 8

Всего листов выписки: 240

06.02.2024г. № КУВИ-001/2024-38063788

Кадастровый номер:

43:19:000000:49

1	2	3	4	5
189	665916.73	2249517.35	Нет закрепления	2.5
190	665896.32	2249444.23	Нет закрепления	2.5
191	665858.95	2249448.56	Нет закрепления	2.5
192	665831.72	2249513.74	Нет закрепления	2.5
193	665788.06	2249503.4	Нет закрепления	2.5
194	665521.66	2249418.31	Нет закрепления	2.5
195	665560.32	2249359.27	Нет закрепления	2.5
196	665712.43	2249156.31	Нет закрепления	2.5
197	665812.74	2249034.07	Нет закрепления	2.5
198	665906.05	2249078.86	Нет закрепления	2.5
199	665933.58	2249079.33	Нет закрепления	2.5
200	665951.31	2249063	Нет закрепления	2.5
201	666034.36	2249088.66	Нет закрепления	2.5
202	666091.28	2249096.13	Нет закрепления	2.5
203	666245.72	2249074.2	Нет закрепления	2.5
204	666308.24	2249055.53	Нет закрепления	2.5
205	666313.37	2249063.93	Нет закрепления	2.5
206	666345.1	2249064.4	Нет закрепления	2.5
207	666354.9	2249106.39	Нет закрепления	2.5
208	666371.7	2249117.12	Нет закрепления	2.5
209	666395.49	2249103.59	Нет закрепления	2.5
210	666381.96	2249030.34	Нет закрепления	2.5
211	666510.74	2248999.54	Нет закрепления	2.5
212	666650.24	2248938.42	Нет закрепления	2.5
213	666845.74	2248843.71	Нет закрепления	2.5
214	666980.11	2248804.52	Нет закрепления	2.5
215	667012.3	2248780.25	Нет закрепления	2.5
216	667071.09	2248698.14	Нет закрепления	2.5
217	667136.88	2248626.28	Нет закрепления	2.5



ДОКУМЕНТ ПОДПИСАН  
ЭЛЕКТРОННОЙ ПОДПИСЬЮ

Сертификат: 00ВВ056В7401СВ38D2В3576АСDС8425108

Владелец: ФЕДЕРАЛЬНАЯ СЛУЖБА ГОСУДАРСТВЕННОЙ

РЕГИСТРАЦИИ, КАДАСТРА И КАРТОГРАФИИ

Действителен: с 27.06.2023 по 19.09.2024

полное наименование должности

инициалы, фамилия

## Земельный участок

## вид объекта недвижимости

Лист № 50 раздела 3.2

Всего листов раздела 3.2: 83

Всего разделов: 8

Всего листов выписки: 240

06.02.2024г. № КУВИ-001/2024-38063788

Кадастровый номер:

43:19:000000:49

1	2	3	4	5
218	667219	2248561.43	Нет закрепления	2.5
219	667306.71	2248512.44	Нет закрепления	2.5
220	667422.89	2248465.32	Нет закрепления	2.5
221	667461.62	2248504.04	Нет закрепления	2.5
222	667538.6	2248713.53	Нет закрепления	2.5
223	667547.93	2248700	Нет закрепления	2.5
224	667487.74	2248521.3	Нет закрепления	2.5
225	667583.86	2248599.22	Нет закрепления	2.5
1	667658.98	2248671.08	Нет закрепления	2.5
1	666312.57	2249485.77	Нет закрепления	2.5
2	666339.93	2249576.65	Нет закрепления	2.5
3	666286.19	2249591.64	Нет закрепления	2.5
4	666251.06	2249565.8	Нет закрепления	2.5
5	666254.67	2249557.02	Нет закрепления	2.5
6	666236.07	2249536.35	Нет закрепления	2.5
1	666312.57	2249485.77	Нет закрепления	2.5
1	667220.86	2248623.02	Нет закрепления	2.5
2	667227.86	2248644.01	Нет закрепления	2.5
3	667204.07	2248656.14	Нет закрепления	2.5
4	667189.6	2248642.15	Нет закрепления	2.5
5	667199.4	2248621.15	Нет закрепления	2.5
1	667220.86	2248623.02	Нет закрепления	2.5
1	666493.71	2249052.97	Нет закрепления	2.5
2	666493.71	2249071.63	Нет закрепления	2.5
3	666480.64	2249087.03	Нет закрепления	2.5
4	666445.18	2249084.69	Нет закрепления	2.5
5	666436.78	2249050.63	Нет закрепления	2.5
6	666468.04	2249045.5	Нет закрепления	2.5
1	666493.71	2249052.97	Нет закрепления	2.5



ДОКУМЕНТ ПОДПИСАН  
ЭЛЕКТРОННОЙ ПОДПИСЬЮ

Сертификат: 00ВВ056В7401СВ38D2В3576АСDС8425108

Владелец: ФЕДЕРАЛЬНАЯ СЛУЖБА ГОСУДАРСТВЕННОЙ

РЕГИСТРАЦИИ, КАДАСТРА И КАРТОГРАФИИ

Действителен: с 27.06.2023 по 19.09.2024

полное наименование должности

инициалы, фамилия

## Земельный участок

вид объекта недвижимости

Лист № 51 раздела 3.2

Всего листов раздела 3.2: 83

Всего разделов: 8

Всего листов выписки: 240

06.02.2024г. № КУВИ-001/2024-38063788

Кадастровый номер:

43:19:000000:49

1	2	3	4	5
1	666451.55	2250937.86	Нет закрепления	2.5
2	666478.68	2251030.87	Нет закрепления	2.5
3	666474.54	2251091.85	Нет закрепления	2.5
4	666467.93	2251127.44	Нет закрепления	2.5
5	666476.37	2251148.39	Нет закрепления	2.5
6	666500.65	2251160.55	Нет закрепления	2.5
7	666397.12	2251235.84	Нет закрепления	2.5
8	666333.67	2251231.64	Нет закрепления	2.5
9	666317.81	2251176.58	Нет закрепления	2.5
10	666322.01	2251144.39	Нет закрепления	2.5
11	666303.37	2251099.86	Нет закрепления	2.5
12	666305.57	2251037.33	Нет закрепления	2.5
13	666302.88	2250992.46	Нет закрепления	2.5
14	666335.89	2250943.24	Нет закрепления	2.5
1	666451.55	2250937.86	Нет закрепления	2.5
1	665442.3	2251708.85	Нет закрепления	2.5
2	665334.67	2251847.83	Нет закрепления	2.5
3	665406.67	2251931.26	Нет закрепления	2.5
4	665596.02	2251798.98	Нет закрепления	2.5
5	665599.7	2251812.93	Нет закрепления	2.5
6	665448.33	2251922.85	Нет закрепления	2.5
7	665393.99	2251987.49	Нет закрепления	2.5
8	665351.06	2252079.41	Нет закрепления	2.5
9	665318.4	2252453.13	Нет закрепления	2.5
10	665253.08	2253211.79	Нет закрепления	2.5
11	665141.1	2253132.47	Нет закрепления	2.5
12	665086.05	2253130.6	Нет закрепления	2.5
13	665013.26	2253178.19	Нет закрепления	2.5
14	664802.37	2253202.45	Нет закрепления	2.5



ДОКУМЕНТ ПОДПИСАН  
ЭЛЕКТРОННОЙ ПОДПИСЬЮ

Сертификат: 00BV056B7401CB38D2B3576ACDC8425108

Владелец: ФЕДЕРАЛЬНАЯ СЛУЖБА ГОСУДАРСТВЕННОЙ

РЕГИСТРАЦИИ, КАДАСТРА И КАРТОГРАФИИ

Действителен: с 27.06.2023 по 19.09.2024

полное наименование должности

инициалы, фамилия

## Земельный участок

вид объекта недвижимости

Лист № 52 раздела 3.2

Всего листов раздела 3.2: 83

Всего разделов: 8

Всего листов выписки: 240

06.02.2024г. № КУВИ-001/2024-38063788

Кадастровый номер:

43:19:000000:49

1	2	3	4	5
15	664769.71	2253193.12	Нет закрепления	2.5
16	664765.04	2253158.6	Нет закрепления	2.5
17	664787.44	2253133.4	Нет закрепления	2.5
18	664766.92	2253131.07	Нет закрепления	2.5
19	664696.92	2253151.13	Нет закрепления	2.5
20	664643.73	2253157.66	Нет закрепления	2.5
21	664529.89	2253182.86	Нет закрепления	2.5
22	664460.84	2253208.99	Нет закрепления	2.5
23	664387.12	2253255.63	Нет закрепления	2.5
24	664346.99	2253270.57	Нет закрепления	2.5
25	664291	2253277.11	Нет закрепления	2.5
26	664290.07	2253287.37	Нет закрепления	2.5
27	664279.81	2253310.7	Нет закрепления	2.5
28	664266.74	2253307.43	Нет закрепления	2.5
29	664243.41	2253240.71	Нет закрепления	2.5
30	664259.29	2252934.23	Нет закрепления	2.5
31	664364.22	2252890.67	Нет закрепления	2.5
32	664386.34	2252789.43	Нет закрепления	2.5
33	664378.18	2252743.65	Нет закрепления	2.5
34	664362.9	2252734.94	Нет закрепления	2.5
35	664346.88	2252682.23	Нет закрепления	2.5
36	664302.96	2252682.49	Нет закрепления	2.5
37	664282.87	2252662.74	Нет закрепления	2.5
38	664280.23	2252639.99	Нет закрепления	2.5
39	664294.95	2252600.2	Нет закрепления	2.5
40	664244.91	2252557.35	Нет закрепления	2.5
41	664267.67	2252287.03	Нет закрепления	2.5
42	664277.94	2252245.04	Нет закрепления	2.5
43	664272.34	2252245.97	Нет закрепления	2.5



ДОКУМЕНТ ПОДПИСАН  
ЭЛЕКТРОННОЙ ПОДПИСЬЮ

Сертификат: 00ВВ056В7401СВ38D2В3576АСDС8425108

Владелец: ФЕДЕРАЛЬНАЯ СЛУЖБА ГОСУДАРСТВЕННОЙ

РЕГИСТРАЦИИ, КАДАСТРА И КАРТОГРАФИИ

Действителен: с 27.06.2023 по 19.09.2024

полное наименование должности

инициалы, фамилия

## Земельный участок

вид объекта недвижимости

Лист № 53 раздела 3.2

Всего листов раздела 3.2: 83

Всего разделов: 8

Всего листов выписки: 240

06.02.2024г. № КУВИ-001/2024-38063788

Кадастровый номер:

43:19:000000:49

1	2	3	4	5
44	664259.28	2252292.63	Нет закрепления	2.5
45	664074.82	2252338.21	Нет закрепления	2.5
46	664260.59	2252236.67	Нет закрепления	2.5
47	664310.45	2252050.78	Нет закрепления	2.5
48	664382.28	2251903.12	Нет закрепления	2.5
49	664403.73	2251797.19	Нет закрепления	2.5
50	664410.18	2251791.25	Нет закрепления	2.5
51	664449.2	2251791.76	Нет закрепления	2.5
52	664449.97	2251743.45	Нет закрепления	2.5
53	664475.29	2251743.97	Нет закрепления	2.5
54	664493.38	2251782.98	Нет закрепления	2.5
55	664486.66	2251854.03	Нет закрепления	2.5
56	664365.74	2252162.52	Нет закрепления	2.5
57	664369.36	2252182.16	Нет закрепления	2.5
58	664482.79	2252237.32	Нет закрепления	2.5
59	664492.09	2252202.19	Нет закрепления	2.5
60	664466.25	2252167.56	Нет закрепления	2.5
61	664451.26	2252118.99	Нет закрепления	2.5
62	664466.77	2252037.35	Нет закрепления	2.5
63	664474.26	2252031.15	Нет закрепления	2.5
64	664506.04	2252029.85	Нет закрепления	2.5
65	664542.99	2252015.64	Нет закрепления	2.5
66	664581.22	2252062.41	Нет закрепления	2.5
67	664635.48	2252104.52	Нет закрепления	2.5
68	664644.27	2252095.74	Нет закрепления	2.5
69	664558.23	2251996.53	Нет закрепления	2.5
70	664565.72	2251969.91	Нет закрепления	2.5
71	664593.37	2251949.5	Нет закрепления	2.5
72	664687.15	2252057.88	Нет закрепления	2.5



ДОКУМЕНТ ПОДПИСАН  
ЭЛЕКТРОННОЙ ПОДПИСЬЮ

Сертификат: 00BV056B7401CB38D2B3576ACDC8425108

Владелец: ФЕДЕРАЛЬНАЯ СЛУЖБА ГОСУДАРСТВЕННОЙ

РЕГИСТРАЦИИ, КАДАСТРА И КАРТОГРАФИИ

Действителен: с 27.06.2023 по 19.09.2024

полное наименование должности

инициалы, фамилия

## Земельный участок

вид объекта недвижимости

Лист № 54 раздела 3.2

Всего листов раздела 3.2: 83

Всего разделов: 8

Всего листов выписки: 240

06.02.2024г. № КУВИ-001/2024-38063788

Кадастровый номер:

43:19:000000:49

1	2	3	4	5
73	664714.02	2252095.6	Нет закрепления	2.5
74	664750.97	2252171.57	Нет закрепления	2.5
75	664814.01	2252206.19	Нет закрепления	2.5
76	664878.35	2252299.33	Нет закрепления	2.5
77	664912.95	2252322.96	Нет закрепления	2.5
78	664902.22	2252359.35	Нет закрепления	2.5
79	664882.15	2252376.62	Нет закрепления	2.5
80	664854.16	2252378.95	Нет закрепления	2.5
81	664839.23	2252483	Нет закрепления	2.5
82	664992.27	2252541.78	Нет закрепления	2.5
83	665037.06	2252545.98	Нет закрепления	2.5
84	665056.65	2252466.2	Нет закрепления	2.5
85	665142.04	2252489.99	Нет закрепления	2.5
86	665155.1	2252447.54	Нет закрепления	2.5
87	665060.39	2252425.14	Нет закрепления	2.5
88	665106.58	2252163.39	Нет закрепления	2.5
89	665002.36	2252126.09	Нет закрепления	2.5
90	664927.44	2252113.69	Нет закрепления	2.5
91	664873.18	2252072.35	Нет закрепления	2.5
92	664781.46	2252066.93	Нет закрепления	2.5
93	664713.77	2252036.83	Нет закрепления	2.5
94	664713.25	2252016.16	Нет закрепления	2.5
95	664789.21	2251964.49	Нет закрепления	2.5
96	664628.5	2251926.77	Нет закрепления	2.5
97	664587.94	2251897.83	Нет закрепления	2.5
98	664585.1	2251832.46	Нет закрепления	2.5
99	664621.53	2251683.77	Нет закрепления	2.5
100	664473.74	2251615.82	Нет закрепления	2.5
101	664490.79	2251583.52	Нет закрепления	2.5



ДОКУМЕНТ ПОДПИСАН  
ЭЛЕКТРОННОЙ ПОДПИСЬЮ

Сертификат: 00ВВ056В7401СВ38D2В3576АСDC8425108

Владелец: ФЕДЕРАЛЬНАЯ СЛУЖБА ГОСУДАРСТВЕННОЙ

РЕГИСТРАЦИИ, КАДАСТРА И КАРТОГРАФИИ

Действителен: с 27.06.2023 по 19.09.2024

полное наименование должности

инициалы, фамилия



## Земельный участок

вид объекта недвижимости

Лист № 55 раздела 3.2

Всего листов раздела 3.2: 83

Всего разделов: 8

Всего листов выписки: 240

06.02.2024г. № КУВИ-001/2024-38063788

Кадастровый номер:

43:19:000000:49

1	2	3	4	5
102	664626.7	2251625.12	Нет закрепления	2.5
103	664753.55	2251644.75	Нет закрепления	2.5
104	664802.39	2251628.99	Нет закрепления	2.5
105	664863.88	2251642.94	Нет закрепления	2.5
106	664985.05	2251700.3	Нет закрепления	2.5
107	665102.09	2251825.87	Нет закрепления	2.5
108	665116.56	2251806.49	Нет закрепления	2.5
109	665034.66	2251709.09	Нет закрепления	2.5
110	665007.53	2251692.81	Нет закрепления	2.5
111	665022	2251667.49	Нет закрепления	2.5
112	664960.77	2251607.81	Нет закрепления	2.5
113	664974.72	2251589.2	Нет закрепления	2.5
114	665003.14	2251590.75	Нет закрепления	2.5
115	665063.85	2251652.25	Нет закрепления	2.5
116	665071.35	2251646.82	Нет закрепления	2.5
117	665086.59	2251598.76	Нет закрепления	2.5
118	665104.94	2251604.45	Нет закрепления	2.5
119	665208.54	2251690.23	Нет закрепления	2.5
120	665247.55	2251694.36	Нет закрепления	2.5
121	665320.67	2251728.21	Нет закрепления	2.5
122	665324.55	2251707.28	Нет закрепления	2.5
123	665246.78	2251625.89	Нет закрепления	2.5
124	665156.35	2251596.44	Нет закрепления	2.5
125	665126.65	2251572.67	Нет закрепления	2.5
126	665128.7	2251530.3	Нет закрепления	2.5
127	665167.23	2251561.98	Нет закрепления	2.5
128	665203.62	2251603.03	Нет закрепления	2.5
129	665292.27	2251637.56	Нет закрепления	2.5
1	665442.3	2251708.85	Нет закрепления	2.5



ДОКУМЕНТ ПОДПИСАН  
ЭЛЕКТРОННОЙ ПОДПИСЬЮ

Сертификат: 00BV056B7401CB38D2B3576ACDC8425108

Владелец: ФЕДЕРАЛЬНАЯ СЛУЖБА ГОСУДАРСТВЕННОЙ

РЕГИСТРАЦИИ, КАДАСТРА И КАРТОГРАФИИ

Действителен: с 27.06.2023 по 19.09.2024

полное наименование должности

инициалы, фамилия

## Земельный участок

вид объекта недвижимости

Лист № 56 раздела 3.2

Всего листов раздела 3.2: 83

Всего разделов: 8

Всего листов выписки: 240

06.02.2024г. № КУВИ-001/2024-38063788

Кадастровый номер:

43:19:000000:49

1	2	3	4	5
1	664910.15	2253096.31	Нет закрепления	2.5
2	664910.15	2253101.91	Нет закрепления	2.5
3	664868.39	2253101.44	Нет закрепления	2.5
4	664868.62	2253096.31	Нет закрепления	2.5
1	664910.15	2253096.31	Нет закрепления	2.5
1	665287.79	2251803.5	Нет закрепления	2.5
2	665300.18	2251843.4	Нет закрепления	2.5
3	665287.03	2251873.34	Нет закрепления	2.5
4	665226.86	2251835.05	Нет закрепления	2.5
5	665229	2251831.67	Нет закрепления	2.5
6	665285.25	2251867.46	Нет закрепления	2.5
7	665295.92	2251843.16	Нет закрепления	2.5
8	665284.49	2251806.34	Нет закрепления	2.5
9	665249.9	2251789.35	Нет закрепления	2.5
10	665228.36	2251803.29	Нет закрепления	2.5
11	665226.19	2251799.93	Нет закрепления	2.5
12	665249.62	2251784.77	Нет закрепления	2.5
1	665287.79	2251803.5	Нет закрепления	2.5
1	664979.9	2252895.9	Нет закрепления	2.5
2	664971.27	2252924.61	Нет закрепления	2.5
3	664949.34	2252937.44	Нет закрепления	2.5
4	664917.38	2252943.27	Нет закрепления	2.5
5	664906.65	2252935.34	Нет закрепления	2.5
6	664926.48	2252911.78	Нет закрепления	2.5
7	664962.41	2252898	Нет закрепления	2.5
1	664979.9	2252895.9	Нет закрепления	2.5
1	665263.75	2251882.44	Нет закрепления	2.5
2	665262.23	2251886.14	Нет закрепления	2.5
3	665236	2251875.38	Нет закрепления	2.5



ДОКУМЕНТ ПОДПИСАН  
ЭЛЕКТРОННОЙ ПОДПИСЬЮ

Сертификат: 00BV056B7401CB38D2B3576ACDC8425108

Владелец: ФЕДЕРАЛЬНАЯ СЛУЖБА ГОСУДАРСТВЕННОЙ

РЕГИСТРАЦИИ, КАДАСТРА И КАРТОГРАФИИ

Действителен: с 27.06.2023 по 19.09.2024

полное наименование должности

инициалы, фамилия

## Земельный участок

вид объекта недвижимости

Лист № 57 раздела 3.2

Всего листов раздела 3.2: 83

Всего разделов: 8

Всего листов выписки: 240

06.02.2024г. № КУВИ-001/2024-38063788

Кадастровый номер:

43:19:000000:49

1	2	3	4	5
4	665214.54	2251851.23	Нет закрепления	2.5
5	665217.52	2251848.57	Нет закрепления	2.5
6	665238.38	2251872.04	Нет закрепления	2.5
1	665263.75	2251882.44	Нет закрепления	2.5
1	665266.15	2252694.82	Нет закрепления	2.5
2	665271.28	2252713.48	Нет закрепления	2.5
3	665262.41	2252717.68	Нет закрепления	2.5
4	665232.09	2252697.62	Нет закрепления	2.5
5	665206.42	2252701.35	Нет закрепления	2.5
6	665164.43	2252700.42	Нет закрепления	2.5
7	665153.23	2252678.02	Нет закрепления	2.5
8	665170.5	2252668.68	Нет закрепления	2.5
9	665235.82	2252677.56	Нет закрепления	2.5
1	665266.15	2252694.82	Нет закрепления	2.5
1	665132.13	2251946.39	Нет закрепления	2.5
2	665165.2	2251980.13	Нет закрепления	2.5
3	665162.35	2251982.93	Нет закрепления	2.5
4	665129.27	2251949.19	Нет закрепления	2.5
1	665132.13	2251946.39	Нет закрепления	2.5
1	665159.14	2252042.37	Нет закрепления	2.5
2	665159.14	2252046.37	Нет закрепления	2.5
3	665126.27	2252046.37	Нет закрепления	2.5
4	665084.42	2252026.11	Нет закрепления	2.5
5	665070.9	2252008.54	Нет закрепления	2.5
6	665074.08	2252006.1	Нет закрепления	2.5
7	665087.02	2252022.93	Нет закрепления	2.5
8	665127.19	2252042.37	Нет закрепления	2.5
1	665159.14	2252042.37	Нет закрепления	2.5
1	665156.86	2251998.99	Нет закрепления	2.5



ДОКУМЕНТ ПОДПИСАН  
ЭЛЕКТРОННОЙ ПОДПИСЬЮ

Сертификат: 00ВВ056В7401СВ38D2В3576АСDС8425108

Владелец: ФЕДЕРАЛЬНАЯ СЛУЖБА ГОСУДАРСТВЕННОЙ

РЕГИСТРАЦИИ, КАДАСТРА И КАРТОГРАФИИ

Действителен: с 27.06.2023 по 19.09.2024

полное наименование должности

инициалы, фамилия

## Земельный участок

вид объекта недвижимости

Лист № 58 раздела 3.2

Всего листов раздела 3.2: 83

Всего разделов: 8

Всего листов выписки: 240

06.02.2024г. № КУВИ-001/2024-38063788

Кадастровый номер:

43:19:000000:49

1	2	3	4	5
2	665154.8	2252002.42	Нет закрепления	2.5
3	665091.38	2251964.23	Нет закрепления	2.5
4	665103.31	2251948.57	Нет закрепления	2.5
5	665106.49	2251950.99	Нет закрепления	2.5
6	665097.26	2251963.11	Нет закрепления	2.5
1	665156.86	2251998.99	Нет закрепления	2.5
1	665159.77	2252025.93	Нет закрепления	2.5
2	665158.51	2252029.73	Нет закрепления	2.5
3	665108.59	2252013.08	Нет закрепления	2.5
4	665076.56	2251988.4	Нет закрепления	2.5
5	665079	2251985.24	Нет закрепления	2.5
6	665110.48	2252009.49	Нет закрепления	2.5
1	665159.77	2252025.93	Нет закрепления	2.5
1	665196	2249809.95	Нет закрепления	2.5
2	665205.35	2249815.57	Нет закрепления	2.5
3	665127.65	2249945.73	Нет закрепления	2.5
4	665104.45	2249959.79	Нет закрепления	2.5
5	665032.03	2249962.6	Нет закрепления	2.5
6	664832.36	2249977.37	Нет закрепления	2.5
7	664755.45	2249997.08	Нет закрепления	2.5
8	664721.45	2249950.87	Нет закрепления	2.5
9	664766.82	2249858.29	Нет закрепления	2.5
10	664805.25	2249844.01	Нет закрепления	2.5
11	665145.58	2249820.59	Нет закрепления	2.5
12	665181.45	2249801.2	Нет закрепления	2.5
1	665196	2249809.95	Нет закрепления	2.5
1	664257.88	2252302.9	Нет закрепления	2.5
2	664236.89	2252550.49	Нет закрепления	2.5
3	664217.7	2252534.06	Нет закрепления	2.5



ДОКУМЕНТ ПОДПИСАН  
ЭЛЕКТРОННОЙ ПОДПИСЬЮ

Сертификат: 00BV056B7401CB38D2B3576ACDC8425108

Владелец: ФЕДЕРАЛЬНАЯ СЛУЖБА ГОСУДАРСТВЕННОЙ

РЕГИСТРАЦИИ, КАДАСТРА И КАРТОГРАФИИ

Действителен: с 27.06.2023 по 19.09.2024

полное наименование должности

инициалы, фамилия

## Земельный участок

вид объекта недвижимости

Лист № 59 раздела 3.2

Всего листов раздела 3.2: 83

Всего разделов: 8

Всего листов выписки: 240

06.02.2024г. № КУВИ-001/2024-38063788

Кадастровый номер:

43:19:000000:49

1	2	3	4	5
4	664151.37	2252494.56	Нет закрепления	2.5
5	664165.96	2252327.63	Нет закрепления	2.5
1	664257.88	2252302.9	Нет закрепления	2.5
1	664158.96	2252329.03	Нет закрепления	2.5
2	664147.98	2252492.54	Нет закрепления	2.5
3	664067.89	2252444.85	Нет закрепления	2.5
4	664079.18	2252349.55	Нет закрепления	2.5
1	664158.96	2252329.03	Нет закрепления	2.5
1	665995.27	2246645.34	Нет закрепления	2.5
2	665983.9	2246741.45	Нет закрепления	2.5
3	665982.63	2246835.3	Нет закрепления	2.5
4	665953.97	2246846.51	Нет закрепления	2.5
5	665919.93	2246881.65	Нет закрепления	2.5
6	665910.05	2246977.89	Нет закрепления	2.5
7	665905.3	2247010.83	Нет закрепления	2.5
8	665882.61	2247008.26	Нет закрепления	2.5
9	665853.7	2247019.61	Нет закрепления	2.5
10	665844.91	2247041.57	Нет закрепления	2.5
11	665815.64	2247018.88	Нет закрепления	2.5
12	665794.78	2247013.75	Нет закрепления	2.5
13	665783.07	2246983.75	Нет закрепления	2.5
14	665771.72	2246985.21	Нет закрепления	2.5
15	665724.88	2247038.64	Нет закрепления	2.5
16	665702.93	2247054.01	Нет закрепления	2.5
17	665706.95	2247067.55	Нет закрепления	2.5
18	665738.42	2247088.22	Нет закрепления	2.5
19	665749.77	2247118.42	Нет закрепления	2.5
20	665817.83	2247125	Нет закрепления	2.5
21	665855.16	2247155.01	Нет закрепления	2.5



ДОКУМЕНТ ПОДПИСАН  
ЭЛЕКТРОННОЙ ПОДПИСЬЮ

Сертификат: 00BV056B7401CB38D2B3576ACDC8425108

Владелец: ФЕДЕРАЛЬНАЯ СЛУЖБА ГОСУДАРСТВЕННОЙ

РЕГИСТРАЦИИ, КАДАСТРА И КАРТОГРАФИИ

Действителен: с 27.06.2023 по 19.09.2024

полное наименование должности

инициалы, фамилия

## Земельный участок

вид объекта недвижимости

Лист № 60 раздела 3.2

Всего листов раздела 3.2: 83

Всего разделов: 8

Всего листов выписки: 240

06.02.2024г. № КУВИ-001/2024-38063788

Кадастровый номер:

43:19:000000:49

1	2	3	4	5
22	665816.7	2247154.47	Нет закрепления	2.5
23	665768.18	2247151.21	Нет закрепления	2.5
24	665686.06	2247122.51	Нет закрепления	2.5
25	665596.48	2247112.01	Нет закрепления	2.5
26	665610.48	2247060.69	Нет закрепления	2.5
27	665559.16	2247057.89	Нет закрепления	2.5
28	665559.16	2247073.75	Нет закрепления	2.5
29	665533.96	2247073.29	Нет закрепления	2.5
30	665526.5	2247099.42	Нет закрепления	2.5
31	665499.87	2247090.7	Нет закрепления	2.5
32	665500.5	2247067.77	Нет закрепления	2.5
33	665481.89	2247048.65	Нет закрепления	2.5
34	665442.88	2247027.2	Нет закрепления	2.5
35	665432.03	2247011.96	Нет закрепления	2.5
36	665424.54	2246926.96	Нет закрепления	2.5
37	665427.12	2246856.16	Нет закрепления	2.5
38	665523.71	2246849.44	Нет закрепления	2.5
39	665560.2	2246862.89	Нет закрепления	2.5
40	665682.95	2246866.2	Нет закрепления	2.5
41	665661.48	2246804.77	Нет закрепления	2.5
42	665622.92	2246801.97	Нет закрепления	2.5
43	665598.93	2246764.96	Нет закрепления	2.5
44	665537.96	2246751.27	Нет закрепления	2.5
45	665403.2	2246754.11	Нет закрепления	2.5
46	665389.96	2246744.5	Нет закрепления	2.5
47	665394.05	2246642.75	Нет закрепления	2.5
48	665494.3	2246632.94	Нет закрепления	2.5
49	665526.07	2246620.53	Нет закрепления	2.5
50	665583.17	2246635.78	Нет закрепления	2.5



ДОКУМЕНТ ПОДПИСАН  
ЭЛЕКТРОННОЙ ПОДПИСЬЮ

Сертификат: 00ВВ056В7401СВ38D2В3576АСDC8425108

Владелец: ФЕДЕРАЛЬНАЯ СЛУЖБА ГОСУДАРСТВЕННОЙ

РЕГИСТРАЦИИ, КАДАСТРА И КАРТОГРАФИИ

Действителен: с 27.06.2023 по 19.09.2024

полное наименование должности

инициалы, фамилия

## Земельный участок

вид объекта недвижимости

Лист № 61 раздела 3.2

Всего листов раздела 3.2: 83

Всего разделов: 8

Всего листов выписки: 240

06.02.2024г. № КУВИ-001/2024-38063788

Кадастровый номер:

43:19:000000:49

1	2	3	4	5
51	665617.53	2246675.74	Нет закрепления	2.5
52	665700.73	2246688.23	Нет закрепления	2.5
53	665738.19	2246685.9	Нет закрепления	2.5
54	665808.99	2246691.33	Нет закрепления	2.5
55	665750.08	2246656.19	Нет закрепления	2.5
56	665777.21	2246652.83	Нет закрепления	2.5
57	665803.3	2246657.48	Нет закрепления	2.5
58	665836.63	2246676.08	Нет закрепления	2.5
59	665876.16	2246675.31	Нет закрепления	2.5
60	665911.04	2246670.14	Нет закрепления	2.5
61	665955.48	2246668.59	Нет закрепления	2.5
1	665995.27	2246645.34	Нет закрепления	2.5
1	665664.83	2247049.49	Нет закрепления	2.5
2	665670.43	2247103.15	Нет закрепления	2.5
3	665665.3	2247111.55	Нет закрепления	2.5
4	665648.5	2247099.88	Нет закрепления	2.5
5	665644.31	2247062.09	Нет закрепления	2.5
1	665664.83	2247049.49	Нет закрепления	2.5
1	667910.03	2248979.43	Нет закрепления	2.5
2	667816.91	2249015.68	Нет закрепления	2.5
3	667759.75	2249019.1	Нет закрепления	2.5
4	667759.83	2248997.01	Нет закрепления	2.5
5	667825.49	2248989.88	Нет закрепления	2.5
6	667861.89	2248965.51	Нет закрепления	2.5
1	667910.03	2248979.43	Нет закрепления	2.5
1	668336.36	2249587.17	Нет закрепления	2.5
2	668337.19	2249614.77	Нет закрепления	2.5
3	668278.65	2249627.32	Нет закрепления	2.5
4	668373.99	2249669.14	Нет закрепления	2.5



ДОКУМЕНТ ПОДПИСАН  
ЭЛЕКТРОННОЙ ПОДПИСЬЮ

Сертификат: 00BV056B7401CB38D2B3576ACDC8425108

Владелец: ФЕДЕРАЛЬНАЯ СЛУЖБА ГОСУДАРСТВЕННОЙ

РЕГИСТРАЦИИ, КАДАСТРА И КАРТОГРАФИИ

Действителен: с 27.06.2023 по 19.09.2024

полное наименование должности

инициалы, фамилия

## Земельный участок

вид объекта недвижимости

Лист № 62 раздела 3.2

Всего листов раздела 3.2: 83

Всего разделов: 8

Всего листов выписки: 240

06.02.2024г. № КУВИ-001/2024-38063788

Кадастровый номер:

43:19:000000:49

1	2	3	4	5
5	668380.68	2249718.48	Нет закрепления	2.5
6	668424.18	2249751.94	Нет закрепления	2.5
7	668368.98	2249792.92	Нет закрепления	2.5
8	668333.01	2249776.19	Нет закрепления	2.5
9	668302.9	2249769.5	Нет закрепления	2.5
10	668292.03	2249777.03	Нет закрепления	2.5
11	668230.67	2249749.07	Нет закрепления	2.5
12	668242.22	2249719.19	Нет закрепления	2.5
13	668267.68	2249649.96	Нет закрепления	2.5
14	668283.8	2249605.97	Нет закрепления	2.5
15	668301.41	2249556.11	Нет закрепления	2.5
16	668301.23	2249546.19	Нет закрепления	2.5
1	668336.36	2249587.17	Нет закрепления	2.5
1	665555.85	2251026.08	Нет закрепления	2.5
2	665641.31	2251221.42	Нет закрепления	2.5
3	665667.87	2251287.16	Нет закрепления	2.5
4	665715.46	2251424.34	Нет закрепления	2.5
5	665635.63	2251499.35	Нет закрепления	2.5
6	665605.8	2251486.99	Нет закрепления	2.5
7	665380.29	2251267.43	Нет закрепления	2.5
8	665237.35	2251119.6	Нет закрепления	2.5
9	665173.48	2251036.47	Нет закрепления	2.5
10	665186.06	2251033.84	Нет закрепления	2.5
11	665196.01	2251039.66	Нет закрепления	2.5
12	665217.45	2251057.48	Нет закрепления	2.5
13	665267.71	2251121.56	Нет закрепления	2.5
14	665276.75	2251097.79	Нет закрепления	2.5
15	665280.63	2251051.28	Нет закрепления	2.5
16	665311.89	2251060.97	Нет закрепления	2.5



ДОКУМЕНТ ПОДПИСАН  
ЭЛЕКТРОННОЙ ПОДПИСЬЮ

Сертификат: 00BV056B7401CB38D2B3576ACDC8425108

Владелец: ФЕДЕРАЛЬНАЯ СЛУЖБА ГОСУДАРСТВЕННОЙ

РЕГИСТРАЦИИ, КАДАСТРА И КАРТОГРАФИИ

Действителен: с 27.06.2023 по 19.09.2024

полное наименование должности

инициалы, фамилия



## Земельный участок

вид объекта недвижимости

Лист № 63 раздела 3.2

Всего листов раздела 3.2: 83

Всего разделов: 8

Всего листов выписки: 240

06.02.2024г. № КУВИ-001/2024-38063788

Кадастровый номер:

43:19:000000:49

1	2	3	4	5
17	665327.65	2251049.09	Нет закрепления	2.5
18	665313.05	2251027.13	Нет закрепления	2.5
19	665324.55	2251012.53	Нет закрепления	2.5
20	665306.72	2250968.22	Нет закрепления	2.5
21	665316.67	2250950.65	Нет закрепления	2.5
22	665338.89	2250956.59	Нет закрепления	2.5
23	665363.04	2250990.82	Нет закрепления	2.5
24	665433.06	2251013.82	Нет закрепления	2.5
25	665455.54	2251023.9	Нет закрепления	2.5
26	665491.97	2251083.97	Нет закрепления	2.5
27	665502.82	2251072.6	Нет закрепления	2.5
28	665485.4	2251015.81	Нет закрепления	2.5
1	665555.85	2251026.08	Нет закрепления	2.5
1	667211.07	2248277.8	Нет закрепления	2.5
2	667244.25	2248296.87	Нет закрепления	2.5
3	667315.58	2248364.06	Нет закрепления	2.5
4	667384.43	2248419.63	Нет закрепления	2.5
5	667386.09	2248453.23	Нет закрепления	2.5
6	667328.85	2248464.84	Нет закрепления	2.5
7	667278.26	2248465.67	Нет закрепления	2.5
8	667236.78	2248518.75	Нет закрепления	2.5
9	667235.95	2248546.95	Нет закрепления	2.5
10	667218.54	2248557.74	Нет закрепления	2.5
11	667202.36	2248553.59	Нет закрепления	2.5
12	667151.35	2248593.4	Нет закрепления	2.5
13	667133.93	2248622.85	Нет закрепления	2.5
14	667065.09	2248695.01	Нет закрепления	2.5
15	667007.85	2248774.22	Нет закрепления	2.5
16	666975.09	2248800.35	Нет закрепления	2.5



ДОКУМЕНТ ПОДПИСАН  
ЭЛЕКТРОННОЙ ПОДПИСЬЮ

Сертификат: 00BV056B7401CB38D2B3576ACDC8425108

Владелец: ФЕДЕРАЛЬНАЯ СЛУЖБА ГОСУДАРСТВЕННОЙ

РЕГИСТРАЦИИ, КАДАСТРА И КАРТОГРАФИИ

Действителен: с 27.06.2023 по 19.09.2024

полное наименование должности

инициалы, фамилия

## Земельный участок

вид объекта недвижимости

Лист № 64 раздела 3.2

Всего листов раздела 3.2: 83

Всего разделов: 8

Всего листов выписки: 240

06.02.2024г. № КУВИ-001/2024-38063788

Кадастровый номер:

43:19:000000:49

1	2	3	4	5
17	666844.45	2248837.26	Нет закрепления	2.5
18	666668.61	2248922.28	Нет закрепления	2.5
19	666513.5	2248991.54	Нет закрепления	2.5
20	666381.2	2249022.23	Нет закрепления	2.5
21	666297.43	2249052.09	Нет закрепления	2.5
22	666216.14	2249072.83	Нет закрепления	2.5
23	666092.55	2249087.76	Нет закрепления	2.5
24	666044.44	2249083.61	Нет закрепления	2.5
25	665821.32	2249013.94	Нет закрепления	2.5
26	665537.65	2248878.74	Нет закрепления	2.5
27	665356.82	2248809.89	Нет закрепления	2.5
28	665380.88	2248846.39	Нет закрепления	2.5
29	665381.71	2248863.81	Нет закрепления	2.5
30	665399.13	2248872.1	Нет закрепления	2.5
31	665458.85	2248906.94	Нет закрепления	2.5
32	665476.27	2248888.69	Нет закрепления	2.5
33	665501.98	2248905.28	Нет закрепления	2.5
34	665538.48	2248901.13	Нет закрепления	2.5
35	665612.3	2248928.5	Нет закрепления	2.5
36	665809.71	2249031.36	Нет закрепления	2.5
37	665701.88	2249159.09	Нет закрепления	2.5
38	665594.88	2249305.08	Нет закрепления	2.5
39	665556.58	2249301.27	Нет закрепления	2.5
40	665518.58	2249298	Нет закрепления	2.5
41	665473.88	2249303.94	Нет закрепления	2.5
42	665452.7	2249299.03	Нет закрепления	2.5
43	665418.59	2249278.62	Нет закрепления	2.5
44	665392.5	2249293.61	Нет закрепления	2.5
45	665364.59	2249348.12	Нет закрепления	2.5



ДОКУМЕНТ ПОДПИСАН  
ЭЛЕКТРОННОЙ ПОДПИСЬЮ

Сертификат: 00ВВ056В7401СВ38D2В3576АСDС8425108

Владелец: ФЕДЕРАЛЬНАЯ СЛУЖБА ГОСУДАРСТВЕННОЙ

РЕГИСТРАЦИИ, КАДАСТРА И КАРТОГРАФИИ

Действителен: с 27.06.2023 по 19.09.2024

полное наименование должности

инициалы, фамилия

## Земельный участок

вид объекта недвижимости

Лист № 65 раздела 3.2

Всего листов раздела 3.2: 83

Всего разделов: 8

Всего листов выписки: 240

06.02.2024г. № КУВИ-001/2024-38063788

Кадастровый номер:

43:19:000000:49

1	2	3	4	5
46	665346.77	2249344.25	Нет закрепления	2.5
47	665313.95	2249319.96	Нет закрепления	2.5
48	665238.25	2249315.31	Нет закрепления	2.5
49	665098.01	2249471.84	Нет закрепления	2.5
50	665006.99	2249553.16	Нет закрепления	2.5
51	664960.25	2249558.18	Нет закрепления	2.5
52	664933.38	2249546.29	Нет закрепления	2.5
53	664912.19	2249493.07	Нет закрепления	2.5
54	665054.81	2249301.36	Нет закрепления	2.5
55	665142.92	2249216.52	Нет закрепления	2.5
56	665150.67	2249195.43	Нет закрепления	2.5
57	665150.74	2249170.3	Нет закрепления	2.5
58	665143.12	2249163.59	Нет закрепления	2.5
59	665126.37	2249203.12	Нет закрепления	2.5
60	665080.63	2249239.63	Нет закрепления	2.5
61	664990.48	2249339.85	Нет закрепления	2.5
62	664917.36	2249436.74	Нет закрепления	2.5
63	664896.69	2249438.81	Нет закрепления	2.5
64	664868.97	2249415.54	Нет закрепления	2.5
65	664786.6	2249297.22	Нет закрепления	2.5
66	664756.5	2249213.82	Нет закрепления	2.5
67	664793.86	2249167.78	Нет закрепления	2.5
68	664722.59	2249081.68	Нет закрепления	2.5
69	664689.48	2249093.89	Нет закрепления	2.5
70	664629.02	2249089.5	Нет закрепления	2.5
71	664599.05	2249065.08	Нет закрепления	2.5
72	664625.4	2249036.15	Нет закрепления	2.5
73	664895.66	2248781.72	Нет закрепления	2.5
74	665202.28	2248847.39	Нет закрепления	2.5



ДОКУМЕНТ ПОДПИСАН  
ЭЛЕКТРОННОЙ ПОДПИСЬЮ

Сертификат: 00ВВ056В7401СВ38D2В3576АСDC8425108

Владелец: ФЕДЕРАЛЬНАЯ СЛУЖБА ГОСУДАРСТВЕННОЙ

РЕГИСТРАЦИИ, КАДАСТРА И КАРТОГРАФИИ

Действителен: с 27.06.2023 по 19.09.2024

полное наименование должности

инициалы, фамилия

## Земельный участок

вид объекта недвижимости

Лист № 66 раздела 3.2

Всего листов раздела 3.2: 83

Всего разделов: 8

Всего листов выписки: 240

06.02.2024г. № КУВИ-001/2024-38063788

Кадастровый номер:

43:19:000000:49

1	2	3	4	5
75	665109.84	2248794.44	Нет закрепления	2.5
76	665046.03	2248793.41	Нет закрепления	2.5
77	665000.55	2248772.48	Нет закрепления	2.5
78	664973.3	2248734.48	Нет закрепления	2.5
79	665006.54	2248635.54	Нет закрепления	2.5
80	665021.28	2248608.31	Нет закрепления	2.5
81	665050.48	2248600.53	Нет закрепления	2.5
82	665096.09	2248625.49	Нет закрепления	2.5
83	665120.95	2248584	Нет закрепления	2.5
84	665177.79	2248401.72	Нет закрепления	2.5
85	665311.89	2248009	Нет закрепления	2.5
86	665355.29	2248001.77	Нет закрепления	2.5
87	665384.49	2248010.29	Нет закрепления	2.5
88	665382.94	2248037.94	Нет закрепления	2.5
89	665340.57	2248158.6	Нет закрепления	2.5
90	665338.5	2248207.6	Нет закрепления	2.5
91	665360.98	2248224.22	Нет закрепления	2.5
92	665407.23	2248228.36	Нет закрепления	2.5
93	665435.13	2248147.49	Нет закрепления	2.5
94	665447.27	2248134.57	Нет закрепления	2.5
95	665492.9	2248145.14	Нет закрепления	2.5
96	665480.09	2248218.28	Нет закрепления	2.5
97	665484.22	2248232.23	Нет закрепления	2.5
98	665521.94	2248258.07	Нет закрепления	2.5
99	665521.94	2248291.14	Нет закрепления	2.5
100	665506.44	2248362.71	Нет закрепления	2.5
101	665484.35	2248427.04	Нет закрепления	2.5
102	665490.81	2248437.25	Нет закрепления	2.5
103	665513.29	2248427.17	Нет закрепления	2.5



ДОКУМЕНТ ПОДПИСАН  
ЭЛЕКТРОННОЙ ПОДПИСЬЮ

Сертификат: 00BV056B7401CB38D2B3576ACDC8425108

Владелец: ФЕДЕРАЛЬНАЯ СЛУЖБА ГОСУДАРСТВЕННОЙ

РЕГИСТРАЦИИ, КАДАСТРА И КАРТОГРАФИИ

Действителен: с 27.06.2023 по 19.09.2024

полное наименование должности

инициалы, фамилия

## Земельный участок

вид объекта недвижимости

Лист № 67 раздела 3.2

Всего листов раздела 3.2: 83

Всего разделов: 8

Всего листов выписки: 240

06.02.2024г. № КУВИ-001/2024-38063788

Кадастровый номер:

43:19:000000:49

1	2	3	4	5
104	665553.76	2248362.73	Нет закрепления	2.5
105	665594.54	2248324.99	Нет закрепления	2.5
106	665604.36	2248330.67	Нет закрепления	2.5
107	665604.88	2248330.67	Нет закрепления	2.5
108	665606.69	2248367.62	Нет закрепления	2.5
109	665620.98	2248426.74	Нет закрепления	2.5
110	665608.86	2248490.56	Нет закрепления	2.5
111	665645.44	2248540.72	Нет закрепления	2.5
112	665649.09	2248658.72	Нет закрепления	2.5
113	665631.79	2248682.57	Нет закрепления	2.5
114	665626.4	2248766.34	Нет закрепления	2.5
115	665603.17	2248865.05	Нет закрепления	2.5
116	665673.26	2248854.68	Нет закрепления	2.5
117	665718.05	2248839.75	Нет закрепления	2.5
118	665750.4	2248845.56	Нет закрепления	2.5
119	665775.7	2248862.98	Нет закрепления	2.5
120	665800.58	2248857.58	Нет закрепления	2.5
121	665795.19	2248726.53	Нет закрепления	2.5
122	665747.91	2248689.62	Нет закрепления	2.5
123	665720.37	2248663.19	Нет закрепления	2.5
124	665712.36	2248609.97	Нет закрепления	2.5
125	665718.3	2248524.7	Нет закрепления	2.5
126	665694.7	2248485.03	Нет закрепления	2.5
127	665708.48	2248333.77	Нет закрепления	2.5
128	665726.31	2248319.82	Нет закрепления	2.5
129	665785.48	2248335.32	Нет закрепления	2.5
130	665822.68	2248366.07	Нет закрепления	2.5
131	665850.07	2248375.63	Нет закрепления	2.5
132	665853.21	2248413	Нет закрепления	2.5



ДОКУМЕНТ ПОДПИСАН  
ЭЛЕКТРОННОЙ ПОДПИСЬЮ

Сертификат: 00ВВ056В7401СВ38D2В3576АСDС8425108

Владелец: ФЕДЕРАЛЬНАЯ СЛУЖБА ГОСУДАРСТВЕННОЙ

РЕГИСТРАЦИИ, КАДАСТРА И КАРТОГРАФИИ

Действителен: с 27.06.2023 по 19.09.2024

полное наименование должности

инициалы, фамилия

## Земельный участок

## вид объекта недвижимости

Лист № 68 раздела 3.2

Всего листов раздела 3.2: 83

Всего разделов: 8

Всего листов выписки: 240

06.02.2024г. № КУВИ-001/2024-38063788

Кадастровый номер:

43:19:000000:49

1	2	3	4	5
133	665870.01	2248442.61	Нет закрепления	2.5
134	665883.91	2248654.66	Нет закрепления	2.5
135	665888.31	2248690.58	Нет закрепления	2.5
136	665891.15	2248752.33	Нет закрепления	2.5
137	665891.92	2248794.44	Нет закрепления	2.5
138	665900.71	2248810.2	Нет закрепления	2.5
139	665908.46	2248806.07	Нет закрепления	2.5
140	665914.81	2248751.84	Нет закрепления	2.5
141	665907.15	2248679.76	Нет закрепления	2.5
142	665948.63	2248524.4	Нет закрепления	2.5
143	665964.33	2248473.55	Нет закрепления	2.5
144	665982.87	2248474.28	Нет закрепления	2.5
145	666023.91	2248501.02	Нет закрепления	2.5
146	666023.54	2248529.78	Нет закрепления	2.5
147	666056.98	2248551.82	Нет закрепления	2.5
148	666063.48	2248626.5	Нет закрепления	2.5
149	666090.61	2248576.38	Нет закрепления	2.5
150	666116.12	2248585.68	Нет закрепления	2.5
151	666104.82	2248630.12	Нет закрепления	2.5
152	666139.96	2248649.5	Нет закрепления	2.5
153	666169.65	2248692	Нет закрепления	2.5
154	666155.98	2248752.58	Нет закрепления	2.5
155	666184.14	2248749.48	Нет закрепления	2.5
156	666200.93	2248715.12	Нет закрепления	2.5
157	666229.35	2248749.23	Нет закрепления	2.5
158	666270.84	2248784.17	Нет закрепления	2.5
159	666269.61	2248805.38	Нет закрепления	2.5
160	666328.82	2248853.09	Нет закрепления	2.5
161	666344.33	2248894.43	Нет закрепления	2.5



ДОКУМЕНТ ПОДПИСАН  
ЭЛЕКТРОННОЙ ПОДПИСЬЮ

Сертификат: 00ВВ056В7401СВ38D2В3576АСDC8425108

Владелец: ФЕДЕРАЛЬНАЯ СЛУЖБА ГОСУДАРСТВЕННОЙ

РЕГИСТРАЦИИ, КАДАСТРА И КАРТОГРАФИИ

Действителен: с 27.06.2023 по 19.09.2024

полное наименование должности

инициалы, фамилия

## Земельный участок

вид объекта недвижимости

Лист № 69 раздела 3.2

Всего листов раздела 3.2: 83

Всего разделов: 8

Всего листов выписки: 240

06.02.2024г. № КУВИ-001/2024-38063788

Кадастровый номер:

43:19:000000:49

1	2	3	4	5
162	666394.97	2248906.05	Нет закрепления	2.5
163	666425.45	2248920.01	Нет закрепления	2.5
164	666430.44	2248902.99	Нет закрепления	2.5
165	666377.41	2248860.56	Нет закрепления	2.5
166	666371.31	2248839.42	Нет закрепления	2.5
167	666390.69	2248801.78	Нет закрепления	2.5
168	666412.18	2248802.82	Нет закрепления	2.5
169	666490.96	2248846.17	Нет закрепления	2.5
170	666498.11	2248829.62	Нет закрепления	2.5
171	666438.67	2248789.98	Нет закрепления	2.5
172	666380.81	2248776.58	Нет закрепления	2.5
173	666252.82	2248673.76	Нет закрепления	2.5
174	666258.81	2248654.4	Нет закрепления	2.5
175	666310.74	2248632.44	Нет закрепления	2.5
176	666370.94	2248631.15	Нет закрепления	2.5
177	666405.04	2248645.1	Нет закрепления	2.5
178	666425.37	2248634.48	Нет закрепления	2.5
179	666455.94	2248640.45	Нет закрепления	2.5
180	666444.57	2248609.71	Нет закрепления	2.5
181	666463.69	2248603.76	Нет закрепления	2.5
182	666560.32	2248621.33	Нет закрепления	2.5
183	666570.14	2248610.74	Нет закрепления	2.5
184	666545.85	2248580.77	Нет закрепления	2.5
185	666600.63	2248545.11	Нет закрепления	2.5
186	666599.59	2248521.86	Нет закрепления	2.5
187	666637.92	2248508.8	Нет закрепления	2.5
188	666673.58	2248479.77	Нет закрепления	2.5
189	666759.79	2248443.52	Нет закрепления	2.5
190	666776.62	2248460.72	Нет закрепления	2.5



ДОКУМЕНТ ПОДПИСАН  
ЭЛЕКТРОННОЙ ПОДПИСЬЮ

Сертификат: 00BV056B7401CB38D2B3576ACDC8425108

Владелец: ФЕДЕРАЛЬНАЯ СЛУЖБА ГОСУДАРСТВЕННОЙ

РЕГИСТРАЦИИ, КАДАСТРА И КАРТОГРАФИИ

Действителен: с 27.06.2023 по 19.09.2024

полное наименование должности

инициалы, фамилия

## Земельный участок

вид объекта недвижимости

Лист № 70 раздела 3.2

Всего листов раздела 3.2: 83

Всего разделов: 8

Всего листов выписки: 240

06.02.2024г. № КУВИ-001/2024-38063788

Кадастровый номер:

43:19:000000:49

1	2	3	4	5
191	666822	2248484.88	Нет закрепления	2.5
192	666863.72	2248485.24	Нет закрепления	2.5
193	666895.19	2248495.49	Нет закрепления	2.5
194	666832.25	2248447.91	Нет закрепления	2.5
195	666841.76	2248436.94	Нет закрепления	2.5
196	666867.38	2248435.47	Нет закрепления	2.5
197	666929.23	2248457.79	Нет закрепления	2.5
198	666941.67	2248453.04	Нет закрепления	2.5
199	666932.89	2248427.05	Нет закрепления	2.5
200	666954.11	2248401.44	Нет закрепления	2.5
201	666968.75	2248396.68	Нет закрепления	2.5
202	667036.45	2248424.13	Нет закрепления	2.5
203	667049.26	2248403.63	Нет закрепления	2.5
204	667003.88	2248383.87	Нет закрепления	2.5
205	666955.57	2248374.72	Нет закрепления	2.5
206	666835.18	2248410.22	Нет закрепления	2.5
207	666778.82	2248431.81	Нет закрепления	2.5
208	666709.25	2248460.28	Нет закрепления	2.5
209	666664.87	2248478.52	Нет закрепления	2.5
210	666630.45	2248507.97	Нет закрепления	2.5
211	666593.13	2248519.17	Нет закрепления	2.5
212	666566.26	2248533.23	Нет закрепления	2.5
213	666473.71	2248551.38	Нет закрепления	2.5
214	666440.91	2248578.47	Нет закрепления	2.5
215	666350.25	2248580.9	Нет закрепления	2.5
216	666305.57	2248562.68	Нет закрепления	2.5
217	666244.34	2248559.33	Нет закрепления	2.5
218	666257	2248500.16	Нет закрепления	2.5
219	666243.56	2248497.58	Нет закрепления	2.5



ДОКУМЕНТ ПОДПИСАН  
ЭЛЕКТРОННОЙ ПОДПИСЬЮ

Сертификат: 00BV056B7401CB38D2B3576ACDC8425108

Владелец: ФЕДЕРАЛЬНАЯ СЛУЖБА ГОСУДАРСТВЕННОЙ

РЕГИСТРАЦИИ, КАДАСТРА И КАРТОГРАФИИ

Действителен: с 27.06.2023 по 19.09.2024

полное наименование должности

инициалы, фамилия



## Земельный участок

вид объекта недвижимости

Лист № 71 раздела 3.2

Всего листов раздела 3.2: 83

Всего разделов: 8

Всего листов выписки: 240

06.02.2024г. № КУВИ-001/2024-38063788

Кадастровый номер:

43:19:000000:49

1	2	3	4	5
220	666226.25	2248536.33	Нет закрепления	2.5
221	666203.77	2248536.07	Нет закрепления	2.5
222	666197.83	2248523.93	Нет закрепления	2.5
223	666207.91	2248474.32	Нет закрепления	2.5
224	666197.83	2248474.06	Нет закрепления	2.5
225	666176.39	2248515.4	Нет закрепления	2.5
226	666145.9	2248501.97	Нет закрепления	2.5
227	666143.57	2248426.01	Нет закрепления	2.5
228	666193.18	2248407.66	Нет закрепления	2.5
229	666207.91	2248369.42	Нет закрепления	2.5
230	666135.31	2248313.1	Нет закрепления	2.5
231	666043.83	2248264.98	Нет закрепления	2.5
232	666042.69	2248250.21	Нет закрепления	2.5
233	666080.9	2248233.59	Нет закрепления	2.5
234	666133.56	2248225.94	Нет закрепления	2.5
235	666136	2248217.7	Нет закрепления	2.5
236	666196.26	2248222.63	Нет закрепления	2.5
237	666197.85	2248208.59	Нет закрепления	2.5
238	666144.3	2248193.41	Нет закрепления	2.5
239	666126.05	2248179.65	Нет закрепления	2.5
240	666089.32	2248189.6	Нет закрепления	2.5
241	666075.11	2248181.07	Нет закрепления	2.5
242	666041.52	2248177.72	Нет закрепления	2.5
243	666007.67	2248204.07	Нет закрепления	2.5
244	665974.6	2248188.57	Нет закрепления	2.5
245	665938.43	2248217.76	Нет закрепления	2.5
246	665921.64	2248157.3	Нет закрепления	2.5
247	665850.33	2248143.09	Нет закрепления	2.5
248	665838.44	2248167.9	Нет закрепления	2.5



ДОКУМЕНТ ПОДПИСАН  
ЭЛЕКТРОННОЙ ПОДПИСЬЮ

Сертификат: 00BV056B7401CB38D2B3576ACDC8425108

Владелец: ФЕДЕРАЛЬНАЯ СЛУЖБА ГОСУДАРСТВЕННОЙ

РЕГИСТРАЦИИ, КАДАСТРА И КАРТОГРАФИИ

Действителен: с 27.06.2023 по 19.09.2024

полное наименование должности

инициалы, фамилия

## Земельный участок

вид объекта недвижимости

Лист № 72 раздела 3.2

Всего листов раздела 3.2: 83

Всего разделов: 8

Всего листов выписки: 240

06.02.2024г. № КУВИ-001/2024-38063788

Кадастровый номер:

43:19:000000:49

1	2	3	4	5
249	665821.13	2248171	Нет закрепления	2.5
250	665785.07	2248168.44	Нет закрепления	2.5
251	665756.92	2248185.01	Нет закрепления	2.5
252	665748.19	2248172.49	Нет закрепления	2.5
253	665778.15	2248149.76	Нет закрепления	2.5
254	665788.72	2248120.48	Нет закрепления	2.5
255	665788.86	2248091.5	Нет закрепления	2.5
256	665715.12	2248057.2	Нет закрепления	2.5
257	665730.07	2248042.56	Нет закрепления	2.5
258	665803.61	2248069.12	Нет закрепления	2.5
259	665818.12	2248048.9	Нет закрепления	2.5
260	665838.93	2248028.42	Нет закрепления	2.5
261	665894.99	2248022.75	Нет закрепления	2.5
262	665894.98	2248015.81	Нет закрепления	2.5
263	665860.13	2247998.89	Нет закрепления	2.5
264	665922.6	2247878.71	Нет закрепления	2.5
265	666086.77	2247933.71	Нет закрепления	2.5
266	666140.22	2247949.65	Нет закрепления	2.5
267	666162.77	2247952.48	Нет закрепления	2.5
268	666190.84	2247918.99	Нет закрепления	2.5
269	666151.84	2247929	Нет закрепления	2.5
270	666106.13	2247919.07	Нет закрепления	2.5
271	666088.02	2247906.05	Нет закрепления	2.5
272	666118.25	2247856.7	Нет закрепления	2.5
273	666138.41	2247842.75	Нет закрепления	2.5
274	666179.23	2247880.73	Нет закрепления	2.5
275	666199.12	2247879.18	Нет закрепления	2.5
276	666211.09	2247861.74	Нет закрепления	2.5
277	666186.7	2247860.83	Нет закрепления	2.5



ДОКУМЕНТ ПОДПИСАН  
ЭЛЕКТРОННОЙ ПОДПИСЬЮ

Сертификат: 00BV056B7401CB38D2B3576ACDC8425108

Владелец: ФЕДЕРАЛЬНАЯ СЛУЖБА ГОСУДАРСТВЕННОЙ

РЕГИСТРАЦИИ, КАДАСТРА И КАРТОГРАФИИ

Действителен: с 27.06.2023 по 19.09.2024

полное наименование должности

инициалы, фамилия

## Земельный участок

вид объекта недвижимости

Лист № 73 раздела 3.2

Всего листов раздела 3.2: 83

Всего разделов: 8

Всего листов выписки: 240

06.02.2024г. № КУВИ-001/2024-38063788

Кадастровый номер:

43:19:000000:49

1	2	3	4	5
278	666160.11	2247809.16	Нет закрепления	2.5
279	666213.54	2247755.5	Нет закрепления	2.5
280	666276.28	2247848.14	Нет закрепления	2.5
281	666325.21	2247805.01	Нет закрепления	2.5
282	666323.55	2247777.63	Нет закрепления	2.5
283	666324.58	2247743.2	Нет закрепления	2.5
284	666373.83	2247804.51	Нет закрепления	2.5
285	666357.56	2247846.48	Нет закрепления	2.5
286	666571.56	2247980.02	Нет закрепления	2.5
287	666642.68	2248058.8	Нет закрепления	2.5
288	666679	2248075.57	Нет закрепления	2.5
289	666705.13	2248086.31	Нет закрепления	2.5
290	666731.17	2248096.63	Нет закрепления	2.5
291	666782.07	2248114.63	Нет закрепления	2.5
292	666812.37	2248125.99	Нет закрепления	2.5
293	666851.92	2248140.11	Нет закрепления	2.5
294	666890.8	2248150.75	Нет закрепления	2.5
295	666894.62	2248151.79	Нет закрепления	2.5
296	666932.33	2248165.13	Нет закрепления	2.5
297	666960.06	2248173.63	Нет закрепления	2.5
298	667001.22	2248189.04	Нет закрепления	2.5
299	667110.71	2248298.53	Нет закрепления	2.5
1	667211.07	2248277.8	Нет закрепления	2.5
1	666606.49	2248796.36	Нет закрепления	2.5
2	666594.91	2248798.18	Нет закрепления	2.5
3	666573.08	2248785.45	Нет закрепления	2.5
4	666569.28	2248767.92	Нет закрепления	2.5
1	666606.49	2248796.36	Нет закрепления	2.5
1	666805.58	2248359.8	Нет закрепления	2.5



ДОКУМЕНТ ПОДПИСАН  
ЭЛЕКТРОННОЙ ПОДПИСЬЮ

Сертификат: 00ВВ056В7401СВ38D2В3576АСDС8425108

Владелец: ФЕДЕРАЛЬНАЯ СЛУЖБА ГОСУДАРСТВЕННОЙ

РЕГИСТРАЦИИ, КАДАСТРА И КАРТОГРАФИИ

Действителен: с 27.06.2023 по 19.09.2024

полное наименование должности

инициалы, фамилия

## Земельный участок

вид объекта недвижимости

Лист № 74 раздела 3.2

Всего листов раздела 3.2: 83

Всего разделов: 8

Всего листов выписки: 240

06.02.2024г. № КУВИ-001/2024-38063788

Кадастровый номер:

43:19:000000:49

1	2	3	4	5
2	666813.52	2248384.93	Нет закрепления	2.5
3	666783.09	2248408.75	Нет закрепления	2.5
4	666765.9	2248401.47	Нет закрепления	2.5
5	666767.88	2248386.26	Нет закрепления	2.5
1	666805.58	2248359.8	Нет закрепления	2.5
1	666730.18	2248769.24	Нет закрепления	2.5
2	666710.33	2248778.5	Нет закрепления	2.5
3	666685.86	2248743.44	Нет закрепления	2.5
4	666685.86	2248728.23	Нет закрепления	2.5
1	666730.18	2248769.24	Нет закрепления	2.5
1	666948.33	2247549.16	Нет закрепления	2.5
2	666968.3	2247607.62	Нет закрепления	2.5
3	667004.66	2247741.33	Нет закрепления	2.5
4	667003.83	2247778.96	Нет закрепления	2.5
5	666970.37	2247793.18	Нет закрепления	2.5
6	666969.54	2247844.2	Нет закрепления	2.5
7	666825.68	2247841.69	Нет закрепления	2.5
8	666746.24	2247829.82	Нет закрепления	2.5
9	666680.15	2247819.94	Нет закрепления	2.5
10	666685.17	2247756.38	Нет закрепления	2.5
11	666708.59	2247729.62	Нет закрепления	2.5
12	666607.6	2247702.97	Нет закрепления	2.5
13	666616.39	2247667.83	Нет закрепления	2.5
14	666589	2247624.94	Нет закрепления	2.5
15	666638.35	2247621.07	Нет закрепления	2.5
16	666699.84	2247555.96	Нет закрепления	2.5
17	666684.6	2247530.12	Нет закрепления	2.5
18	666713.79	2247527.54	Нет закрепления	2.5
19	666742.88	2247529.73	Нет закрепления	2.5



ДОКУМЕНТ ПОДПИСАН  
ЭЛЕКТРОННОЙ ПОДПИСЬЮ

Сертификат: 00ВВ056В7401СВ38D2В3576АСDС8425108

Владелец: ФЕДЕРАЛЬНАЯ СЛУЖБА ГОСУДАРСТВЕННОЙ

РЕГИСТРАЦИИ, КАДАСТРА И КАРТОГРАФИИ

Действителен: с 27.06.2023 по 19.09.2024

полное наименование должности

инициалы, фамилия

## Земельный участок

вид объекта недвижимости

Лист № 75 раздела 3.2

Всего листов раздела 3.2: 83

Всего разделов: 8

Всего листов выписки: 240

06.02.2024г. № КУВИ-001/2024-38063788

Кадастровый номер:

43:19:000000:49

1	2	3	4	5
20	666774.66	2247541.43	Нет закрепления	2.5
21	666809.37	2247534.74	Нет закрепления	2.5
22	666834.88	2247536	Нет закрепления	2.5
23	666835.23	2247563.77	Нет закрепления	2.5
24	666939.14	2247569.19	Нет закрепления	2.5
25	666941.65	2247546.66	Нет закрепления	2.5
1	666948.33	2247549.16	Нет закрепления	2.5
1	666734.1	2247689.89	Нет закрепления	2.5
2	666744.55	2247719.16	Нет закрепления	2.5
3	666735.77	2247726.27	Нет закрепления	2.5
4	666717.37	2247709.13	Нет закрепления	2.5
5	666689.77	2247703.69	Нет закрепления	2.5
6	666658.83	2247678.18	Нет закрепления	2.5
1	666734.1	2247689.89	Нет закрепления	2.5
1	666874.54	2247580.85	Нет закрепления	2.5
2	666873.5	2247593.58	Нет закрепления	2.5
3	666838.03	2247588.78	Нет закрепления	2.5
4	666839.9	2247575.42	Нет закрепления	2.5
1	666874.54	2247580.85	Нет закрепления	2.5
1	666957.43	2247596.91	Нет закрепления	2.5
2	666958.22	2247600.12	Нет закрепления	2.5
3	666955.34	2247600.88	Нет закрепления	2.5
4	666954.5	2247597.76	Нет закрепления	2.5
1	666957.43	2247596.91	Нет закрепления	2.5
1	666144.61	2249779.85	Нет закрепления	2.5
2	666145.64	2249818.35	Нет закрепления	2.5
3	666118.25	2249842.9	Нет закрепления	2.5
4	666033.98	2249838.06	Нет закрепления	2.5
5	666120.77	2249781.27	Нет закрепления	2.5



ДОКУМЕНТ ПОДПИСАН  
ЭЛЕКТРОННОЙ ПОДПИСЬЮ

Сертификат: 00ВВ056В7401СВ38D2В3576АСDС8425108

Владелец: ФЕДЕРАЛЬНАЯ СЛУЖБА ГОСУДАРСТВЕННОЙ

РЕГИСТРАЦИИ, КАДАСТРА И КАРТОГРАФИИ

Действителен: с 27.06.2023 по 19.09.2024

полное наименование должности

инициалы, фамилия

## Земельный участок

вид объекта недвижимости

Лист № 76 раздела 3.2

Всего листов раздела 3.2: 83

Всего разделов: 8

Всего листов выписки: 240

06.02.2024г. № КУВИ-001/2024-38063788

Кадастровый номер:

43:19:000000:49

1	2	3	4	5
1	666144.61	2249779.85	Нет закрепления	2.5
1	665562.69	2249349.89	Нет закрепления	2.5
2	665538.08	2249385.4	Нет закрепления	2.5
3	665516.83	2249417.66	Нет закрепления	2.5
4	665462.54	2249410.37	Нет закрепления	2.5
5	665492.75	2249337.79	Нет закрепления	2.5
6	665538.99	2249339.85	Нет закрепления	2.5
1	665562.69	2249349.89	Нет закрепления	2.5
1	667696.97	2247407.42	Нет закрепления	2.5
2	667711.58	2247448.92	Нет закрепления	2.5
3	667704.54	2247471.64	Нет закрепления	2.5
4	667680.63	2247439.16	Нет закрепления	2.5
5	667685.87	2247397.64	Нет закрепления	2.5
1	667696.97	2247407.42	Нет закрепления	2.5
1	666010.29	2251368.77	Нет закрепления	2.5
2	666024.64	2251431.89	Нет закрепления	2.5
3	666060.65	2251482.21	Нет закрепления	2.5
4	665996.34	2251529.08	Нет закрепления	2.5
5	665968.34	2251464.69	Нет закрепления	2.5
6	665967.88	2251424.57	Нет закрепления	2.5
1	666010.29	2251368.77	Нет закрепления	2.5
1	667621.48	2247273.8	Нет закрепления	2.5
2	667643.22	2247305.58	Нет закрепления	2.5
3	667638.62	2247327.74	Нет закрепления	2.5
4	667649.08	2247352	Нет закрепления	2.5
5	667641.1	2247367.09	Нет закрепления	2.5
6	667630.16	2247375.81	Нет закрепления	2.5
7	667640.65	2247422.18	Нет закрепления	2.5
8	667621.62	2247439.14	Нет закрепления	2.5



ДОКУМЕНТ ПОДПИСАН  
ЭЛЕКТРОННОЙ ПОДПИСЬЮ

Сертификат: 00ВВ056В7401СВ38D2В3576АСDС8425108

Владелец: ФЕДЕРАЛЬНАЯ СЛУЖБА ГОСУДАРСТВЕННОЙ

РЕГИСТРАЦИИ, КАДАСТРА И КАРТОГРАФИИ

Действителен: с 27.06.2023 по 19.09.2024

полное наименование должности

инициалы, фамилия

## Земельный участок

вид объекта недвижимости

Лист № 77 раздела 3.2

Всего листов раздела 3.2: 83

Всего разделов: 8

Всего листов выписки: 240

06.02.2024г. № КУВИ-001/2024-38063788

Кадастровый номер:

43:19:000000:49

1	2	3	4	5
9	667620.6	2247458.58	Нет закрепления	2.5
10	667676.57	2247463.51	Нет закрепления	2.5
11	667680.42	2247475.67	Нет закрепления	2.5
12	667655.58	2247488.13	Нет закрепления	2.5
13	667630.93	2247516.82	Нет закрепления	2.5
14	667642.64	2247537.51	Нет закрепления	2.5
15	667663.81	2247543.41	Нет закрепления	2.5
16	667688.55	2247589.46	Нет закрепления	2.5
17	667684.5	2247622.16	Нет закрепления	2.5
18	667554.26	2247670.38	Нет закрепления	2.5
19	667463.51	2247682.83	Нет закрепления	2.5
20	667445.57	2247657.54	Нет закрепления	2.5
21	667403.8	2247666.88	Нет закрепления	2.5
22	667350.29	2247662.6	Нет закрепления	2.5
23	667195.33	2247617.65	Нет закрепления	2.5
24	667151.12	2247605.98	Нет закрепления	2.5
25	667023.73	2247579.71	Нет закрепления	2.5
26	667014.68	2247651.05	Нет закрепления	2.5
27	666995.84	2247581.22	Нет закрепления	2.5
28	666980.15	2247514.98	Нет закрепления	2.5
29	666959.14	2247446.08	Нет закрепления	2.5
30	666953.19	2247425.51	Нет закрепления	2.5
31	667037.88	2247400.68	Нет закрепления	2.5
32	667138.06	2247371.24	Нет закрепления	2.5
33	667178.63	2247394.65	Нет закрепления	2.5
34	667184.48	2247366.64	Нет закрепления	2.5
35	667215.01	2247327.33	Нет закрепления	2.5
36	667272.3	2247287.18	Нет закрепления	2.5
37	667316.62	2247272.13	Нет закрепления	2.5



ДОКУМЕНТ ПОДПИСАН  
ЭЛЕКТРОННОЙ ПОДПИСЬЮ

Сертификат: 00ВВ056В7401СВ38D2В3576АСDС8425108

Владелец: ФЕДЕРАЛЬНАЯ СЛУЖБА ГОСУДАРСТВЕННОЙ

РЕГИСТРАЦИИ, КАДАСТРА И КАРТОГРАФИИ

Действителен: с 27.06.2023 по 19.09.2024

полное наименование должности

инициалы, фамилия

## Земельный участок

вид объекта недвижимости

Лист № 78 раздела 3.2

Всего листов раздела 3.2: 83

Всего разделов: 8

Всего листов выписки: 240

06.02.2024г. № КУВИ-001/2024-38063788

Кадастровый номер:

43:19:000000:49

1	2	3	4	5
38	667538.68	2247225.71	Нет закрепления	2.5
39	667554.99	2247241.18	Нет закрепления	2.5
40	667564.61	2247309.34	Нет закрепления	2.5
41	667574.64	2247314.78	Нет закрепления	2.5
42	667580.08	2247304.33	Нет закрепления	2.5
43	667583.42	2247266.69	Нет закрепления	2.5
1	667621.48	2247273.8	Нет закрепления	2.5
1	666265.01	2251029.06	Нет закрепления	2.5
2	666284.64	2251093.79	Нет закрепления	2.5
3	666219.83	2251174.25	Нет закрепления	2.5
4	666156.06	2251157.04	Нет закрепления	2.5
5	666151.71	2251167.02	Нет закрепления	2.5
6	666202.56	2251250.07	Нет закрепления	2.5
7	666245.95	2251237.47	Нет закрепления	2.5
8	666286.55	2251236.07	Нет закрепления	2.5
9	666386.86	2251244.47	Нет закрепления	2.5
10	666110.31	2251446.02	Нет закрепления	2.5
11	666094.54	2251409.21	Нет закрепления	2.5
12	666056.83	2251346.97	Нет закрепления	2.5
13	666037.69	2251329.8	Нет закрепления	2.5
14	666071.92	2251301.86	Нет закрепления	2.5
15	666106.45	2251309.33	Нет закрепления	2.5
16	666126.98	2251304.19	Нет закрепления	2.5
17	666120.45	2251286	Нет закрепления	2.5
18	666085.45	2251283.2	Нет закрепления	2.5
19	666077.99	2251268.27	Нет закрепления	2.5
20	666103.65	2251266.87	Нет закрепления	2.5
21	666111.58	2251250.54	Нет закрепления	2.5
22	666105.98	2251231.87	Нет закрепления	2.5



ДОКУМЕНТ ПОДПИСАН  
ЭЛЕКТРОННОЙ ПОДПИСЬЮ

Сертификат: 00ВВ056В7401СВ38D2В3576АСDC8425108

Владелец: ФЕДЕРАЛЬНАЯ СЛУЖБА ГОСУДАРСТВЕННОЙ

РЕГИСТРАЦИИ, КАДАСТРА И КАРТОГРАФИИ

Действителен: с 27.06.2023 по 19.09.2024

полное наименование должности

инициалы, фамилия



## Земельный участок

вид объекта недвижимости

Лист № 79 раздела 3.2

Всего листов раздела 3.2: 83

Всего разделов: 8

Всего листов выписки: 240

06.02.2024г. № КУВИ-001/2024-38063788

Кадастровый номер:

43:19:000000:49

1	2	3	4	5
23	666070.99	2251227.67	Нет закрепления	2.5
24	666036	2251181.95	Нет закрепления	2.5
25	666005.67	2251175.42	Нет закрепления	2.5
26	665967.88	2251214.61	Нет закрепления	2.5
27	665970.21	2251143.22	Нет закрепления	2.5
28	665990.1	2251105.67	Нет закрепления	2.5
29	666021.62	2251123.76	Нет закрепления	2.5
30	666067.61	2251122.98	Нет закрепления	2.5
31	666077.29	2251137.75	Нет закрепления	2.5
32	666124.12	2251149.52	Нет закрепления	2.5
33	666134.27	2251113.03	Нет закрепления	2.5
34	666147.19	2251108.9	Нет закрепления	2.5
35	666154.43	2251111.48	Нет закрепления	2.5
36	666165.02	2251016.9	Нет закрепления	2.5
37	666230.9	2250991.34	Нет закрепления	2.5
38	666250.8	2251035.78	Нет закрепления	2.5
1	666265.01	2251029.06	Нет закрепления	2.5
1	666156.84	2251263.13	Нет закрепления	2.5
2	666165.24	2251278.3	Нет закрепления	2.5
3	666157.77	2251283.66	Нет закрепления	2.5
4	666130.48	2251283.66	Нет закрепления	2.5
5	666124.41	2251274.1	Нет закрепления	2.5
6	666131.18	2251263.83	Нет закрепления	2.5
1	666156.84	2251263.13	Нет закрепления	2.5
1	666363.53	2251250.07	Нет закрепления	2.5
2	666364.32	2251252.96	Нет закрепления	2.5
3	666234.61	2251288.42	Нет закрепления	2.5
4	666233.82	2251285.53	Нет закрепления	2.5
1	666363.53	2251250.07	Нет закрепления	2.5



ДОКУМЕНТ ПОДПИСАН  
ЭЛЕКТРОННОЙ ПОДПИСЬЮ

Сертификат: 00BV056B7401CB38D2B3576ACDC8425108

Владелец: ФЕДЕРАЛЬНАЯ СЛУЖБА ГОСУДАРСТВЕННОЙ

РЕГИСТРАЦИИ, КАДАСТРА И КАРТОГРАФИИ

Действителен: с 27.06.2023 по 19.09.2024

полное наименование должности

инициалы, фамилия

## Земельный участок

вид объекта недвижимости

Лист № 80 раздела 3.2

Всего листов раздела 3.2: 83

Всего разделов: 8

Всего листов выписки: 240

06.02.2024г. № КУВИ-001/2024-38063788

Кадастровый номер:

43:19:000000:49

1	2	3	4	5
1	668021.47	2249927.99	Нет закрепления	2.5
2	668070.82	2250013.05	Нет закрепления	2.5
3	667888.74	2250146.49	Нет закрепления	2.5
4	667844.58	2250162.59	Нет закрепления	2.5
5	667780.18	2250155.9	Нет закрепления	2.5
6	667777.67	2250186.84	Нет закрепления	2.5
7	667758.59	2250234.57	Нет закрепления	2.5
8	667443.74	2250464.63	Нет закрепления	2.5
9	667045.4	2250757.14	Нет закрепления	2.5
10	667041	2250752.23	Нет закрепления	2.5
11	667050.61	2250743.19	Нет закрепления	2.5
12	667098.94	2250697.95	Нет закрепления	2.5
13	667154.95	2250645.42	Нет закрепления	2.5
14	667201.6	2250598.45	Нет закрепления	2.5
15	667178.83	2250502.99	Нет закрепления	2.5
16	667179.67	2250464.51	Нет закрепления	2.5
17	667193.05	2250441.51	Нет закрепления	2.5
18	667301.78	2250323.17	Нет закрепления	2.5
19	667466.96	2250191.44	Нет закрепления	2.5
20	667498.32	2250177.22	Нет закрепления	2.5
21	667587	2250127.32	Нет закрепления	2.5
22	667708.67	2250052.19	Нет закрепления	2.5
23	667809.87	2249979.01	Нет закрепления	2.5
24	667917.76	2249900.81	Нет закрепления	2.5
25	667950.8	2249892.03	Нет закрепления	2.5
26	667985.09	2249894.53	Нет закрепления	2.5
1	668021.47	2249927.99	Нет закрепления	2.5
1	665452.25	2249595.53	Нет закрепления	2.5
2	665495.43	2249698	Нет закрепления	2.5



ДОКУМЕНТ ПОДПИСАН  
ЭЛЕКТРОННОЙ ПОДПИСЬЮ

Сертификат: 00ВВ056В7401СВ38D2В3576АСDС8425108

Владелец: ФЕДЕРАЛЬНАЯ СЛУЖБА ГОСУДАРСТВЕННОЙ

РЕГИСТРАЦИИ, КАДАСТРА И КАРТОГРАФИИ

Действителен: с 27.06.2023 по 19.09.2024

полное наименование должности

инициалы, фамилия

## Земельный участок

вид объекта недвижимости

Лист № 81 раздела 3.2

Всего листов раздела 3.2: 83

Всего разделов: 8

Всего листов выписки: 240

06.02.2024г. № КУВИ-001/2024-38063788

Кадастровый номер:

43:19:000000:49

1	2	3	4	5
3	665517.39	2249712.64	Нет закрепления	2.5
4	665566.79	2249711.17	Нет закрепления	2.5
5	665611.44	2249817.67	Нет закрепления	2.5
6	665589.11	2249837.79	Нет закрепления	2.5
7	665537.88	2249862.68	Нет закрепления	2.5
8	665530.93	2249875.49	Нет закрепления	2.5
9	665555.08	2249906.96	Нет закрепления	2.5
10	665547.4	2249932.57	Нет закрепления	2.5
11	665519.22	2249951.24	Нет закрепления	2.5
12	665356.37	2249971.73	Нет закрепления	2.5
13	665351.98	2249995.52	Нет закрепления	2.5
14	665373.94	2250050.78	Нет закрепления	2.5
15	665408.7	2250066.88	Нет закрепления	2.5
16	665489.58	2250168.25	Нет закрепления	2.5
17	665484.45	2250184.71	Нет закрепления	2.5
18	665426.27	2250231.56	Нет закрепления	2.5
19	665436.88	2250265.59	Нет закрепления	2.5
20	665426.27	2250276.57	Нет закрепления	2.5
21	665409.8	2250269.25	Нет закрепления	2.5
22	665387.48	2250233.02	Нет закрепления	2.5
23	665352.34	2250234.12	Нет закрепления	2.5
24	665364.06	2250286.45	Нет закрепления	2.5
25	665358.93	2250318.65	Нет закрепления	2.5
26	665368.45	2250365.49	Нет закрепления	2.5
27	665339.17	2250420.02	Нет закрепления	2.5
28	665310.99	2250445.27	Нет закрепления	2.5
29	665314.29	2250469.42	Нет закрепления	2.5
30	665290.13	2250473.08	Нет закрепления	2.5
31	665267.08	2250370.98	Нет закрепления	2.5



ДОКУМЕНТ ПОДПИСАН  
ЭЛЕКТРОННОЙ ПОДПИСЬЮ

Сертификат: 00BV056B7401CB38D2B3576ACDC8425108

Владелец: ФЕДЕРАЛЬНАЯ СЛУЖБА ГОСУДАРСТВЕННОЙ

РЕГИСТРАЦИИ, КАДАСТРА И КАРТОГРАФИИ

Действителен: с 27.06.2023 по 19.09.2024

полное наименование должности

инициалы, фамилия

## Земельный участок

вид объекта недвижимости

Лист № 82 раздела 3.2

Всего листов раздела 3.2: 83

Всего разделов: 8

Всего листов выписки: 240

06.02.2024г. № КУВИ-001/2024-38063788

Кадастровый номер:

43:19:000000:49

1	2	3	4	5
32	665272.57	2250364.76	Нет закрепления	2.5
33	665255.73	2250331.09	Нет закрепления	2.5
34	665226.09	2250343.54	Нет закрепления	2.5
35	665194.62	2250292.3	Нет закрепления	2.5
36	665169	2250286.08	Нет закрепления	2.5
37	665161.32	2250213.62	Нет закрепления	2.5
38	665139	2250181.05	Нет закрепления	2.5
39	665044.58	2250244	Нет закрепления	2.5
40	665014.21	2250248.02	Нет закрепления	2.5
41	665003.59	2250236.68	Нет закрепления	2.5
42	665003.23	2250212.16	Нет закрепления	2.5
43	665050.45	2250172.31	Нет закрепления	2.5
44	665147.78	2250115.92	Нет закрепления	2.5
45	665116.67	2250024.79	Нет закрепления	2.5
46	665065.07	2250044.19	Нет закрепления	2.5
47	665036.16	2250121.4	Нет закрепления	2.5
48	664966.27	2250200.82	Нет закрепления	2.5
49	664920.89	2250235.58	Нет закрепления	2.5
50	664886.86	2250231.92	Нет закрепления	2.5
51	664870.02	2250215.45	Нет закрепления	2.5
52	664859.04	2250178.49	Нет закрепления	2.5
53	664856.48	2250134.21	Нет закрепления	2.5
54	664864.53	2250112.62	Нет закрепления	2.5
55	664823.91	2250131.65	Нет закрепления	2.5
56	664810.74	2250147.39	Нет закрепления	2.5
57	664802.32	2250126.53	Нет закрепления	2.5
58	664771.22	2250085.18	Нет закрепления	2.5
59	664750.36	2250024.79	Нет закрепления	2.5
60	664762.07	2250006.86	Нет закрепления	2.5



ДОКУМЕНТ ПОДПИСАН  
ЭЛЕКТРОННОЙ ПОДПИСЬЮ

Сертификат: 00ВВ056В7401СВ38D2В3576АСDC8425108

Владелец: ФЕДЕРАЛЬНАЯ СЛУЖБА ГОСУДАРСТВЕННОЙ

РЕГИСТРАЦИИ, КАДАСТРА И КАРТОГРАФИИ

Действителен: с 27.06.2023 по 19.09.2024

полное наименование должности

инициалы, фамилия

Земельный участок			
вид объекта недвижимости			
Лист № 83 раздела 3.2	Всего листов раздела 3.2: 83	Всего разделов: 8	Всего листов выписки: 240

06.02.2024г. № КУВИ-001/2024-38063788

Кадастровый номер:

43:19:000000:49

1	2	3	4	5
61	664834.1	2249984.95	Нет закрепления	2.5
62	665043.59	2249966.75	Нет закрепления	2.5
63	665108.44	2249965.82	Нет закрепления	2.5
64	665132.24	2249949.96	Нет закрепления	2.5
65	665208.53	2249817.48	Нет закрепления	2.5
66	665241.28	2249813.09	Нет закрепления	2.5
67	665253.54	2249794.61	Нет закрепления	2.5
68	665247.7	2249758.88	Нет закрепления	2.5
69	665245.95	2249748.1	Нет закрепления	2.5
70	665271.36	2249698.25	Нет закрепления	2.5
71	665352.22	2249538.04	Нет закрепления	2.5
72	665364.28	2249539.49	Нет закрепления	2.5
73	665419.31	2249546.13	Нет закрепления	2.5
1	665452.25	2249595.53	Нет закрепления	2.5



ДОКУМЕНТ ПОДПИСАН  
ЭЛЕКТРОННОЙ ПОДПИСЬЮ

Сертификат: 00ВВ056В7401СВ38D2В3576АСDС8425108

Владелец: ФЕДЕРАЛЬНАЯ СЛУЖБА ГОСУДАРСТВЕННОЙ  
РЕГИСТРАЦИИ, КАДАСТРА И КАРТОГРАФИИ  
Действителен: с 27.06.2023 по 19.09.2024

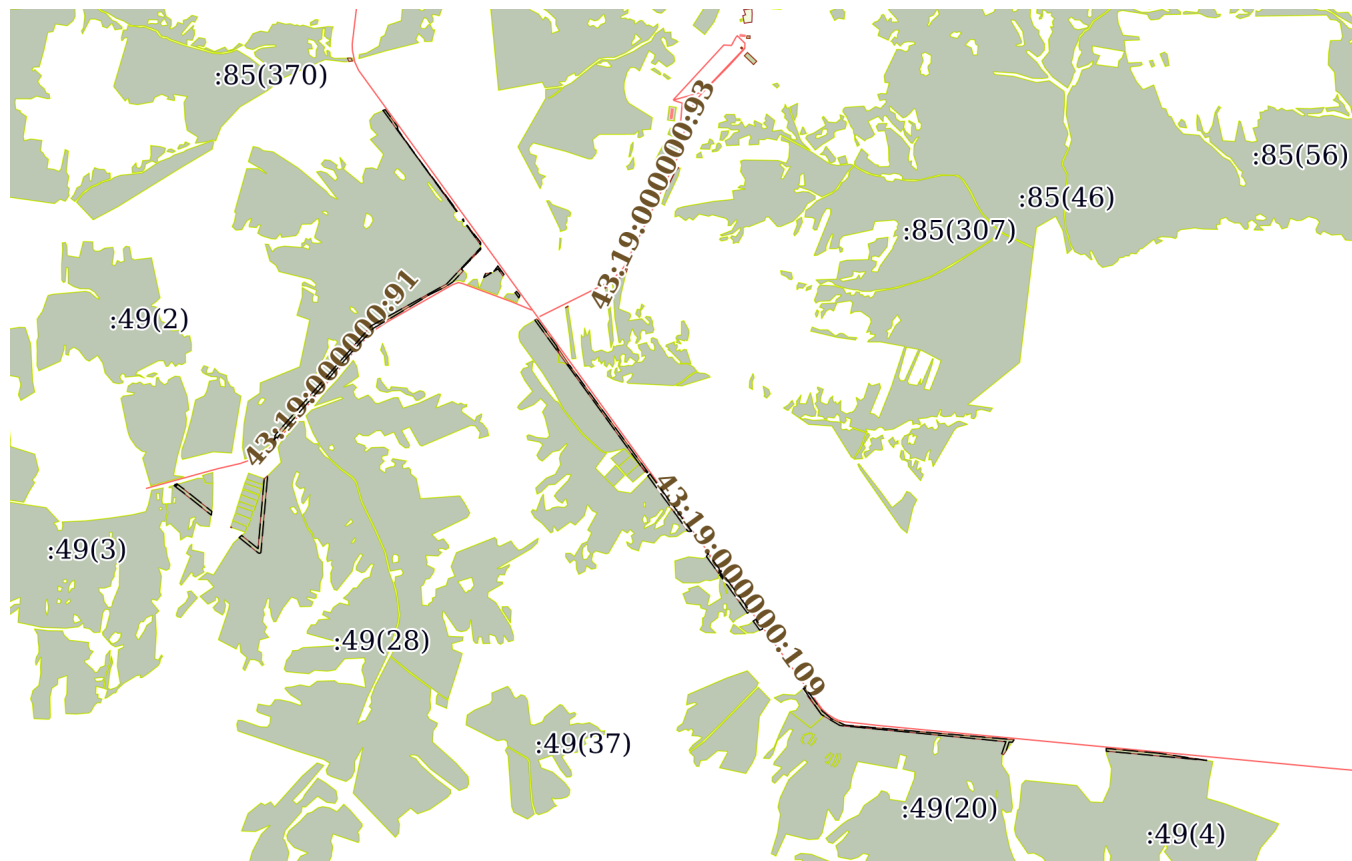
полное наименование должности

инициалы, фамилия

Выписка из Единого государственного реестра недвижимости об объекте недвижимости  
Сведения о частях земельного участка

Земельный участок			
вид объекта недвижимости			
Лист № 1 раздела 4	Всего листов раздела 4: 1	Всего разделов: 8	Всего листов выписки: 240
06.02.2024г. № КУВИ-001/2024-38063788			
Кадастровый номер:		43:19:000000:49	

План (чертеж, схема) части земельного участка      Учетный номер части: 43:19:000000:49/1



Масштаб 1:50000      Условные обозначения:



ДОКУМЕНТ ПОДПИСАН  
ЭЛЕКТРОННОЙ ПОДПИСЬЮ

Сертификат: 00BV056B7401CB38D2B3576ACDC8425108  
Владелец: ФЕДЕРАЛЬНАЯ СЛУЖБА ГОСУДАРСТВЕННОЙ  
РЕГИСТРАЦИИ, КАДАСТРА И КАРТОГРАФИИ  
Действителен: с 27.06.2023 по 19.09.2024

полное наименование должности		инициалы, фамилия
-------------------------------	--	-------------------

## Выписка из Единого государственного реестра недвижимости об объекте недвижимости

## Сведения о частях земельного участка

Земельный участок			
вид объекта недвижимости			
Лист № 1 раздела 4.1	Всего листов раздела 4.1: 3	Всего разделов: 8	Всего листов выписки: 240
06.02.2024г. № КУВИ-001/2024-38063788			
Кадастровый номер:		43:19:000000:49	

Учетный номер части	Площадь, м2	Содержание ограничения в использовании или ограничения права на объект недвижимости или обременения объекта недвижимости
1	2	3
43:19:000000:49/1	124006	вид ограничения (обременения): ограничения прав на земельный участок, предусмотренные статьей 56 Земельного кодекса Российской Федерации; Срок действия: не установлен; реквизиты документа-основания: о порядке установления охранных зон объектов электросетевого хозяйства и особых условий использования земельных участков, расположенных в границах таких зон от 24.02.2009 № 160 выдан: Правительство Российской Федерации; Содержание ограничения (обременения): Ограничения в использовании согласно Правилам установления охранных зон объектов электросетевого хозяйства и особых условий использования земельных участков, расположенных в границах таких зон, утвержденных Постановлением Правительства РФ №160 от 24.02.2009. В охранных зонах запрещается: 1)набрасывать на провода и опоры воздушных ЛЭП посторонние предметы, а также подниматься на опоры воздушных ЛЭП; 2)размещать любые объекты и предметы (материалы) в пределах созданных в соответствии с требованиями нормативно-технических документов проходов и подъездов для доступа к объектам электросетевого хозяйства, а также проводить любые работы и возводить сооружения, которые могут препятствовать доступу к объектам электросетевого хозяйства, без создания необходимых для такого доступа проходов и подъездов; 3)находиться в пределах огороженной территории и помещениях распределительных устройств и подстанций, открывать двери и люки распределительных устройств и подстанций, производить переключения и подключения в электрических сетях (указанное требование не распространяется на работников, занятых выполнением разрешенных в установленном порядке работ), разводить огонь в пределах охранных зон вводных и распределительных устройств, подстанций, воздушных ЛЭП, а также в охранных зонах кабельных ЛЭП; 4)размещать свалки; 5)производить работы ударными механизмами, сбрасывать тяжести массой свыше 5 тонн, производить сброс и слив едких и коррозионных веществ и горюче-смазочных материалов (в охранных зонах подземных кабельных ЛЭП); 6)складировать или размещать хранилища любых, в том числе горюче-смазочных, материалов; 7)размещать детские и спортивные площадки, стадионы, рынки, торговые точки, полевые станы, загоны для скота, гаражи и стоянки всех видов машин и механизмов, садовые, огородные и дачные земельные участки, объекты садоводческих, огороднических или дачных некоммерческих объединений, объекты жилищного строительства, в том числе индивидуального, проводить любые мероприятия, связанные с большим скоплением людей, не занятых выполнением разрешенных в установленном порядке работ; 8)использовать (запускать) любые летательные аппараты, в том числе воздушных змеев, спортивные модели летательных аппаратов (в охранных зонах воздушных ЛЭП); 9)осуществлять проход судов с поднятыми стрелами кранов и



ДОКУМЕНТ ПОДПИСАН  
ЭЛЕКТРОННОЙ ПОДПИСЬЮ

Сертификат: 00BV056B7401CB38D2B3576ACDC8425108

Владелец: ФЕДЕРАЛЬНАЯ СЛУЖБА ГОСУДАРСТВЕННОЙ

РЕГИСТРАЦИИ, КАДАСТРА И КАРТОГРАФИИ

Действителен: с 27.06.2023 по 19.09.2024

полное наименование должности

инициалы, фамилия

Земельный участок			
вид объекта недвижимости			
Лист № 2 раздела 4.1	Всего листов раздела 4.1: 3	Всего разделов: 8	Всего листов выписки: 240

06.02.2024г. № КУВИ-001/2024-38063788

Кадастровый номер: 43:19:000000:49

		<p>других механизмов (в охранных зонах воздушных ЛЭП). В пределах охранных зон без письменного решения о согласовании сетевых организаций юридическим и физическим лицам запрещаются: 10) строительство, капитальный ремонт, реконструкция или снос зданий и сооружений; 11) горные, взрывные, мелиоративные работы, в том числе связанные с временным затоплением земель; 12) посадка и вырубка деревьев и кустарников; 13) дноуглубительные, землечерпальные и погрузочно-разгрузочные работы, добыча рыбы, других водных животных и растений придонными орудиями лова, устройство водопоев, колка и заготовка льда (в охранных зонах подводных кабельных ЛЭП); 14) проход судов, у которых расстояние по вертикали от верхнего крайнего габарита с грузом или без груза до нижней точки провеса проводов переходов воздушных ЛЭП через водоемы менее минимально допустимого расстояния, в том числе с учетом максимального уровня подъема воды при паводке; 15) проезд машин и механизмов, имеющих общую высоту с грузом или без груза от поверхности дороги более 4,5 метра (в охранных зонах воздушных ЛЭП); 16) земляные работы на глубине более 0,3 метра (на вспахиваемых землях на глубине более 0,45 метра), а также планировка грунта (в охранных зонах подземных кабельных ЛЭП); 17) полив сельскохозяйственных культур в случае, если высота струи воды может составить свыше 3 метров (в охранных зонах воздушных ЛЭП); 18) полевые сельскохозяйственные работы с применением сельскохозяйственных машин и оборудования высотой более 4 метров (в охранных зонах воздушных ЛЭП) или полевые сельскохозяйственные работы, связанные с вспашкой земли (в охранных зонах кабельных ЛЭП); Реестровый номер границы: 43.19.2.20</p>
43:19:000000:49/2	433	<p>вид ограничения (обременения): ограничения прав на земельный участок, предусмотренные статьей 56 Земельного кодекса Российской Федерации; Срок действия: не установлен; реквизиты документа-основания: о порядке установления охранных зон объектов электросетевого хозяйства и особых условий использования земельных участков, расположенных в границах таких зон от 24.02.2009 № 160 выдан: Правительство РФ; Содержание ограничения (обременения): В охранных зонах запрещается осуществлять любые действия, которые могут нарушить безопасную работу объектов электросетевого хозяйства, в том числе привести к их повреждению или уничтожению, и (или) повлечь причинение вреда жизни, здоровью граждан и имуществу физических или юридических лиц, а также повлечь нанесение экологического ущерба и возникновение пожаров, в том числе: а) набрасывать на провода и опоры воздушных линий электропередачи посторонние предметы, а также подниматься на опоры воздушных линий электропередачи; б) размещать любые объекты и предметы (материалы) в пределах созданных в соответствии с требованиями нормативно-технических документов проходов и подъездов для доступа к объектам электросетевого хозяйства, а также проводить любые работы и возводить сооружения, которые могут препятствовать доступу к объектам электросетевого хозяйства, без создания необходимых для такого доступа проходов и подъездов; в) находиться в пределах огороженной территории и помещениях распределительных устройств и подстанций, открывать двери и люки распределительных устройств и подстанций, производить переключения и подключения в электрических сетях (указанное требование не распространяется на работников, занятых выполнением разрешенных в установленном порядке работ), разводить огонь в</p>



ДОКУМЕНТ ПОДПИСАН  
ЭЛЕКТРОННОЙ ПОДПИСЬЮ

Сертификат: 00ВВ056В7401СВ38Д2В3576АСDC8425108

Владелец: ФЕДЕРАЛЬНАЯ СЛУЖБА ГОСУДАРСТВЕННОЙ

РЕГИСТРАЦИИ, КАДАСТРА И КАРТОГРАФИИ

Действителен: с 27.06.2023 по 19.09.2024

полное наименование должности

инициалы, фамилия



## Земельный участок

вид объекта недвижимости

Лист № 3 раздела 4.1

Всего листов раздела 4.1: 3

Всего разделов: 8

Всего листов выписки: 240

06.02.2024г. № КУВИ-001/2024-38063788

Кадастровый номер:

43:19:000000:49

пределах охранных зон вводных и распределительных устройств, подстанций, воздушных линий электропередачи, а также в охранных зонах кабельных линий электропередачи; г) размещать свалки; д) производить работы ударными механизмами, сбрасывать тяжести массой свыше 5 тонн, производить сброс и слив едких и коррозионных веществ и горюче-смазочных материалов (в охранных зонах подземных кабельных линий электропередачи). В пределах охранных зон без письменного решения о согласовании сетевых организаций юридическим и физическим лицам запрещаются: а) строительство, капитальный ремонт, реконструкция или снос зданий и сооружений; б) горные, взрывные, мелиоративные работы, в том числе связанные с временным затоплением земель; в) посадка и вырубка деревьев и кустарников; г) дноуглубительные, землечерпальные и погрузочно-разгрузочные работы, добыча рыбы, других водных животных и растений придонными орудиями лова, устройство водопоев, колка и заготовка льда (в охранных зонах подводных кабельных линий электропередачи); д) проход судов, у которых расстояние по вертикали от верхнего крайнего габарита с грузом или без груза до нижней точки провеса проводов переходов воздушных линий электропередачи через водоемы менее минимально допустимого расстояния, в том числе с учетом максимального уровня подъема воды при паводке; е) проезд машин и механизмов, имеющих общую высоту с грузом или без груза от поверхности дороги более 4,5 метра (в охранных зонах воздушных линий электропередачи); ж) земляные работы на глубине более 0,3 метра (на вспахиваемых землях на глубине более 0,45 метра), а также планировка грунта (в охранных зонах подземных кабельных линий электропередачи); з) полив сельскохозяйственных культур в случае, если высота струи воды может составить свыше 3 метров (в охранных зонах воздушных линий электропередачи); и) полевые сельскохозяйственные работы с применением сельскохозяйственных машин и оборудования высотой более 4 метров (в охранных зонах воздушных линий электропередачи) или полевые сельскохозяйственные работы, связанные с вспашкой земли (в охранных зонах кабельных линий электропередачи). В охранных зонах, установленных для объектов электросетевого хозяйства напряжением до 1000 вольт, помимо действий, предусмотренных пунктом 10 настоящих Правил, без письменного решения о согласовании сетевых организаций запрещается: а) размещать детские и спортивные площадки, стадионы, рынки, торговые точки, полевые станы, загоны для скота, гаражи и стоянки всех видов машин и механизмов, садовые, огородные земельные участки и иные объекты недвижимости, расположенные в границах территории ведения гражданами садоводства или огородничества для собственных нужд, объекты жилищного строительства, в том числе индивидуального (в охранных зонах воздушных линий электропередачи); б) складировать или размещать хранилища любых, в том числе горюче-смазочных, материалов; в) устраивать причалы для стоянки судов, барж и плавучих кранов, бросать якоря с судов и осуществлять их проход с отданными якорями, цепями, лотами, волокушами и тралами (в охранных зонах подводных кабельных линий электропередачи).; Реестровый номер границы: 43:19-6.296; Вид объекта реестра границ: Зона с особыми условиями использования территории; Вид зоны по документу: Охранная зона объекта электросетевого хозяйства ВЛ 0,4 кВ Ф1 ТП Н-517 ПС Нагорск, местоположение: Кировская область, Нагорский район; Тип зоны: Охранная зона инженерных коммуникаций



ДОКУМЕНТ ПОДПИСАН  
ЭЛЕКТРОННОЙ ПОДПИСЬЮ

Сертификат: 00BV056B7401CB38D2B3576ACDC8425108

Владелец: ФЕДЕРАЛЬНАЯ СЛУЖБА ГОСУДАРСТВЕННОЙ

РЕГИСТРАЦИИ, КАДАСТРА И КАРТОГРАФИИ

Действителен: с 27.06.2023 по 19.09.2024

полное наименование должности

инициалы, фамилия

Выписка из Единого государственного реестра недвижимости об объекте недвижимости

Сведения о частях земельного участка

Земельный участок			
вид объекта недвижимости			

Лист № 1 раздела 4.2	Всего листов раздела 4.2: 7	Всего разделов: 8	Всего листов выписки: 240
----------------------	-----------------------------	-------------------	---------------------------

06.02.2024г. № КУВИ-001/2024-38063788

Кадастровый номер: 43:19:000000:49

Сведения о характерных точках границы части (частей) земельного участка

Учетный номер части: 43:19:000000:49/1

Система координат МСК-43, зона 2 (19)

Номер точки	Координаты, м		Описание закрепления на местности	Средняя квадратичная погрешность определения координат характерных точек границ земельного участка, м
	X	Y		
1	2	3	4	5
1	666954.5	2247597.76	-	-
2	666957.43	2247596.91	-	-
3	666958.22	2247600.12	-	-
4	666955.34	2247600.88	-	-
1	666954.5	2247597.76	-	-
1	666962.27	2247589.97	-	-
2	666954.54	2247583.53	-	0.1
3	666941.15	2247599.61	-	0.1
4	666912.68	2247638.55	-	0.1
5	666757.63	2247831.52	-	-
6	666781.67	2247835.11	-	-
7	666929.49	2247651.14	-	0.1
8	666957.74	2247612.5	-	0.1
9	666966.41	2247602.09	-	-
1	666962.27	2247589.97	-	-
1	666606.88	2248019.14	-	-
2	666502.88	2248148.57	-	0.1
3	666501.39	2248154.13	-	0.1
4	666502.8	2248159.38	-	0.1
5	666506.64	2248163.22	-	0.1
6	666510.98	2248164.59	-	0.1



ДОКУМЕНТ ПОДПИСАН  
ЭЛЕКТРОННОЙ ПОДПИСЬЮ

Сертификат: 00BV056B7401CB38D2B3576ACDC8425108  
Владелец: ФЕДЕРАЛЬНАЯ СЛУЖБА ГОСУДАРСТВЕННОЙ  
РЕГИСТРАЦИИ, КАДАСТРА И КАРТОГРАФИИ  
Действителен: с 27.06.2023 по 19.09.2024

полное наименование должности		инициалы, фамилия
-------------------------------	--	-------------------

## Земельный участок

## вид объекта недвижимости

Лист № 2 раздела 4.2

Всего листов раздела 4.2: 7

Всего разделов: 8

Всего листов выписки: 240

06.02.2024г. № КУВИ-001/2024-38063788

Кадастровый номер:

43:19:000000:49

1	2	3	4	5
7	667021.33	2248209.15	-	-
8	667001.22	2248189.04	-	-
9	666991.71	2248185.48	-	-
10	666532.39	2248145.38	-	0.1
11	666621.13	2248034.93	-	-
1	666606.88	2248019.14	-	-
1	667292.78	2248260.64	-	0.1
2	667260.29	2248251.87	-	-
3	667278.94	2248268.28	-	-
4	667273.07	2248276.5	-	-
5	667274.03	2248277.33	-	-
6	667284.94	2248280.28	-	0.1
7	667603.45	2248561.11	-	-
8	667713.77	2248653.38	-	-
9	667928.16	2248843.69	-	-
10	667959.47	2248874.81	-	-
11	668008.29	2248917.03	-	0.1
12	668019.76	2248937.69	-	-
13	668146.92	2249153.94	-	-
14	668234.74	2249296.96	-	-
15	668284.92	2249400.25	-	-
16	668317.98	2249449.84	-	-
17	668393.52	2249520.65	-	-
18	668404.52	2249507.72	-	-
19	668536.67	2249636.94	-	-
20	668547.72	2249636.84	-	-
21	668538.85	2249628.12	-	0.1
22	668305.82	2249409.64	-	0.1
23	668024.79	2248903.52	-	0.1



ДОКУМЕНТ ПОДПИСАН  
ЭЛЕКТРОННОЙ ПОДПИСЬЮ

Сертификат: 00ВВ056В7401СВ38D2В3576АСDС8425108

Владелец: ФЕДЕРАЛЬНАЯ СЛУЖБА ГОСУДАРСТВЕННОЙ

РЕГИСТРАЦИИ, КАДАСТРА И КАРТОГРАФИИ

Действителен: с 27.06.2023 по 19.09.2024

полное наименование должности

инициалы, фамилия

## Земельный участок

## вид объекта недвижимости

Лист № 3 раздела 4.2

Всего листов раздела 4.2: 7

Всего разделов: 8

Всего листов выписки: 240

06.02.2024г. № КУВИ-001/2024-38063788

Кадастровый номер:

43:19:000000:49

1	2	3	4	5
24	667961.11	2248848.47	-	0.1
25	667295.83	2248261.9	-	0.1
1	667292.78	2248260.64	-	0.1
1	669467.07	2248983.19	-	-
2	668838.99	2249440.43	-	0.1
3	668789.77	2249475.98	-	-
4	668793.01	2249481.37	-	-
5	669168.12	2249201.61	-	-
6	669336.64	2249082.43	-	-
7	669359.23	2249079.08	-	-
8	669472.5	2248996.81	-	-
9	669467.48	2248984.17	-	-
1	669467.07	2248983.19	-	-
1	668734.44	2249515.95	-	-
2	668723.62	2249523.76	-	-
3	668725.26	2249524.86	-	-
4	668740.74	2249519.85	-	-
1	668734.44	2249515.95	-	-
1	668695.97	2249543.73	-	-
2	668567.31	2249636.66	-	-
3	668583.08	2249636.52	-	-
4	668697.66	2249546.61	-	-
1	668695.97	2249543.73	-	-
1	668373.99	2249669.14	-	-
2	668348.53	2249657.97	-	-
3	668379.31	2249708.39	-	-
1	668373.99	2249669.14	-	-
1	668424.18	2249751.94	-	-
2	668389.71	2249725.42	-	-



ДОКУМЕНТ ПОДПИСАН  
ЭЛЕКТРОННОЙ ПОДПИСЬЮ

Сертификат: 00ВВ056В7401СВ38Д2В3576АСДС8425108

Владелец: ФЕДЕРАЛЬНАЯ СЛУЖБА ГОСУДАРСТВЕННОЙ

РЕГИСТРАЦИИ, КАДАСТРА И КАРТОГРАФИИ

Действителен: с 27.06.2023 по 19.09.2024

полное наименование должности

инициалы, фамилия

## Земельный участок

вид объекта недвижимости

Лист № 4 раздела 4.2

Всего листов раздела 4.2: 7

Всего разделов: 8

Всего листов выписки: 240

06.02.2024г. № КУВИ-001/2024-38063788

Кадастровый номер:

43:19:000000:49

1	2	3	4	5
3	668406.45	2249752.85	-	0.1
4	668357.98	2249787.8	-	-
5	668368.98	2249792.92	-	-
1	668424.18	2249751.94	-	-
1	668247.37	2249867.56	-	-
2	668211.8	2249893.22	-	-
3	668228.47	2249899.13	-	-
4	668255.23	2249877.39	-	-
1	668247.37	2249867.56	-	-
1	668063.39	2250000.24	-	-
2	668056.17	2250005.44	-	0.1
3	667840.36	2250162.15	-	-
4	667844.58	2250162.59	-	-
5	667888.74	2250146.49	-	-
6	668070.82	2250013.05	-	-
1	668063.39	2250000.24	-	-
1	667765.93	2250216.2	-	-
2	667086.57	2250709.53	-	-
3	667050.61	2250743.19	-	-
4	667041	2250752.23	-	-
5	667045.4	2250757.14	-	-
6	667443.74	2250464.63	-	-
7	667758.59	2250234.57	-	-
1	667765.93	2250216.2	-	-
1	667019.65	2250758.13	-	-
2	666803.74	2250914.91	-	-
3	666803.03	2250917.1	-	-
4	666801.81	2250916.31	-	-
5	666716.2	2250978.48	-	0.1



ДОКУМЕНТ ПОДПИСАН  
ЭЛЕКТРОННОЙ ПОДПИСЬЮ

Сертификат: 00ВВ056В7401СВ38D2В3576АСDC8425108

Владелец: ФЕДЕРАЛЬНАЯ СЛУЖБА ГОСУДАРСТВЕННОЙ

РЕГИСТРАЦИИ, КАДАСТРА И КАРТОГРАФИИ

Действителен: с 27.06.2023 по 19.09.2024

полное наименование должности

инициалы, фамилия

## Земельный участок

вид объекта недвижимости

Лист № 5 раздела 4.2

Всего листов раздела 4.2: 7

Всего разделов: 8

Всего листов выписки: 240

06.02.2024г. № КУВИ-001/2024-38063788

Кадастровый номер:

43:19:000000:49

1	2	3	4	5
6	666655.39	2251021.2	-	0.1
7	666650.69	2251024.65	-	-
8	666650.75	2251025.19	-	-
9	666647.91	2251033.46	-	-
10	666649.31	2251051.71	-	-
11	666667.72	2251038.2	-	0.1
12	666691.21	2251021.7	-	-
13	667032.78	2250771.31	-	-
1	667019.65	2250758.13	-	-
1	666479.63	2251150.03	-	-
2	666406.17	2251203.69	-	0.1
3	666364.72	2251233.7	-	-
4	666397.12	2251235.84	-	-
5	666500.65	2251160.55	-	-
1	666479.63	2251150.03	-	-
1	666353.68	2251241.69	-	-
2	666329.1	2251259.48	-	-
3	666363.53	2251250.07	-	-
4	666364.32	2251252.96	-	-
5	666322.21	2251264.47	-	-
6	666101.1	2251424.53	-	-
7	666109.58	2251444.32	-	-
8	666385.77	2251244.38	-	-
1	666353.68	2251241.69	-	-
1	666047.27	2251463.51	-	-
2	665986.85	2251507.25	-	-
3	665995.42	2251526.96	-	-
4	666059.48	2251480.58	-	-
1	666047.27	2251463.51	-	-



ДОКУМЕНТ ПОДПИСАН  
ЭЛЕКТРОННОЙ ПОДПИСЬЮ

Сертификат: 00ВВ056В7401СВ38D2В3576АСDС8425108

Владелец: ФЕДЕРАЛЬНАЯ СЛУЖБА ГОСУДАРСТВЕННОЙ

РЕГИСТРАЦИИ, КАДАСТРА И КАРТОГРАФИИ

Действителен: с 27.06.2023 по 19.09.2024

полное наименование должности

инициалы, фамилия

## Земельный участок

вид объекта недвижимости

Лист № 6 раздела 4.2

Всего листов раздела 4.2: 7

Всего разделов: 8

Всего листов выписки: 240

06.02.2024г. № КУВИ-001/2024-38063788

Кадастровый номер:

43:19:000000:49

1	2	3	4	5
1	665599.7	2251812.93	-	-
2	665596.02	2251798.98	-	-
3	665422	2251920.55	-	-
4	665349.58	2252042.25	-	0.1
5	665348.22	2252046.48	-	0.1
6	665240.3	2253156.96	-	0.1
7	665158.64	2253129.1	-	0.1
8	665154.3	2253141.82	-	-
9	665176.06	2253157.24	-	-
10	665238.23	2253178.44	-	0.1
11	665236.2	2253199.84	-	-
12	665253.08	2253211.79	-	-
13	665318.4	2252453.13	-	-
14	665351.06	2252079.41	-	-
15	665393.99	2251987.49	-	-
16	665437.14	2251936.16	-	-
17	665440.89	2251929.86	-	0.1
18	665444.87	2251926.97	-	-
19	665448.33	2251922.85	-	-
1	665599.7	2251812.93	-	-
1	665162.1	2254186.93	-	-
2	665194.76	2253829.53	-	-
3	665176.85	2253829.53	-	-
4	665114.85	2254502.61	-	-
1	665162.1	2254186.93	-	-



ДОКУМЕНТ ПОДПИСАН  
ЭЛЕКТРОННОЙ ПОДПИСЬЮ

Сертификат: 00ВВ056В7401СВ38D2В3576АСDC8425108

Владелец: ФЕДЕРАЛЬНАЯ СЛУЖБА ГОСУДАРСТВЕННОЙ

РЕГИСТРАЦИИ, КАДАСТРА И КАРТОГРАФИИ

Действителен: с 27.06.2023 по 19.09.2024

полное наименование должности

инициалы, фамилия

Земельный участок			
вид объекта недвижимости			
Лист № 7 раздела 4.2	Всего листов раздела 4.2: 7	Всего разделов: 8	Всего листов выписки: 240

06.02.2024г. № КУВИ-001/2024-38063788

Кадастровый номер:

43:19:000000:49

Сведения о характерных точках границы части (частей) земельного участка

Учетный номер части: 43:19:000000:49/2

Система координат

Номер точки	Координаты, м		Описание закрепления на местности	Средняя квадратичная погрешность определения координат характерных точек границ земельного участка, м
	X	Y		
1	2	3	4	5
1	668353.18	2249660.01	-	-
2	668356.76	2249661.58	-	-
3	668356.72	2249662.53	-	-
4	668353.11	2249670.21	-	-
5	668352.33	2249671.12	-	-
6	668351.35	2249671.51	-	-
7	668350.19	2249671.37	-	-
8	668313.99	2249657.19	-	-
9	668279.92	2249640.16	-	-
10	668272.55	2249636.66	-	-
11	668274.14	2249632.32	-	-
12	668281.94	2249636.02	-	-
13	668315.87	2249652.99	-	-
14	668349.86	2249666.3	-	-
15	668352.56	2249660.57	-	-
16	668353.18	2249660.01	-	-



ДОКУМЕНТ ПОДПИСАН  
ЭЛЕКТРОННОЙ ПОДПИСЬЮ

Сертификат: 00ВВ056В7401СВ38D2В3576АСDC8425108

Владелец: ФЕДЕРАЛЬНАЯ СЛУЖБА ГОСУДАРСТВЕННОЙ

РЕГИСТРАЦИИ, КАДАСТРА И КАРТОГРАФИИ

Действителен: с 27.06.2023 по 19.09.2024

полное наименование должности

инициалы, фамилия